**АГЕНТСТВО ПО АРХИТЕКТУРЕ,
ГРАДОСТРОЕНИЮ И ПЕРСПЕКТИВНОМУ РАЗВИТИЮ
КАЛИНИНГРАДСКОЙ ОБЛАСТИ**

П Р И К А З

от 14 марта 2022 года № 126
Калининград

Об утверждении проекта внесения изменений в проект межевания территории в составе документации по планировке территории, предусматривающей размещение линейного объекта регионального значения, утвержденной постановлением Правительства Калининградской области от 26 октября 2015 года № 592

На основании обращения Государственного казенного учреждения Калининградской области «Управление дорожного хозяйства Калининградской области», в соответствии с частями 3, 15 статьи 45, частью 2 статьи 57 Градостроительного кодекса Российской Федерации, статьей 14 Закона Калининградской области от 05 июля 2017 года № 89 «О градостроительной деятельности на территории Калининградской области», заключением Агентства по архитектуре, градостроению и перспективному развитию Калининградской области от 31 января 2022 года № 618-ААГ «О соответствии проекта внесения изменений в документацию по планировке территории, предусматривающую размещение линейного объекта регионального значения требованиям, установленным частью 10 статьи 45 Градостроительного кодекса Российской Федерации» п р и к а з ы в а ю:

1. Внести изменения в проект межевания территории в составе документации по планировке территории «Проект планировки территории с проектом межевания в его составе, предусматривающий размещение линейного объекта регионального значения «Реконструкция II очереди Кольцевого маршрута в районе Приморской рекреационной зоны (Северный обход города Калининграда с реконструкцией транспортной развязки с Московским проспектом) 2 этап строительства – от транспортной развязки на Зеленоградск до транспортной развязки на Балтийск включительно» на территории муниципальных образований «Городской округ «Город Калининград» и «Гурьевский городской округ», утвержденной постановлением Правительства Калининградской области от 26 октября 2015 года № 592 (с изменениями, внесенными приказами Агентства по архитектуре, градостроению и перспективному развитию Калининградской области от 26 апреля 2021 года № 161 и от 02 ноября 2021 года № 466), и утвердить прилагаемую

основную часть проекта межевания территории в новой редакции (далее – проект внесения изменений в проект межевания территории).

2. Отделу документации по планировке территории Агентства по архитектуре, градостроению и перспективному развитию Калининградской области (И.А. Марковой):

1) обеспечить хранение проекта внесения изменений в проект межевания территории;

2) в течение семи дней со дня вступления в силу настоящего приказа направить проект внесения изменений в проект межевания территории в администрации муниципальных образований «Городской округ «Город Калининград» и «Гурьевский муниципальный округ», применительно к территории которых осуществлялась его подготовка;

3) в течение пяти дней со дня вступления в силу настоящего приказа разместить проект внесения изменений в проект межевания территории в информационной системе обеспечения градостроительной деятельности и обеспечить размещение документации по планировке территории на интернет-странице Агентства по архитектуре, градостроению и перспективному развитию Калининградской области в информационно-телекоммуникационной сети «Интернет» по адресу: https://aggrad.gov39.ru.

3. Приказ вступает в силу по истечении десяти дней после его официального опубликования.

Руководитель (директор) В.Л. Касьянова

УТВЕРЖДЕН
приказом Агентства по архитектуре,
градостроению и перспективному
развитию Калининградской области
от 14 марта 2022 года № 126

ПРОЕКТ ВНЕСЕНИЯ ИЗМЕНЕНИЙ В ПРОЕКТ МЕЖЕВАНИЯ ТЕРРИТОРИИ
В СОСТАВЕ ДОКУМЕНТАЦИИ ПО ПЛАНИРОВКЕ ТЕРРИТОРИИ
«ПРОЕКТ ПЛАНИРОВКИ ТЕРРИТОРИИ С ПРОЕКТОМ МЕЖЕВАНИЯ В ЕГО СОСТАВЕ, ПРЕДУСМАТРИВАЮЩИЙ РАЗМЕЩЕНИЕ ЛИНЕЙНОГО ОБЪЕКТА РЕГИОНАЛЬНОГО ЗНАЧЕНИЯ «РЕКОНСТРУКЦИЯ II ОЧЕРЕДИ КОЛЬЦЕВОГО МАРШРУТА В РАЙОНЕ ПРИМОРСКОЙ РЕКРЕАЦИОННОЙ ЗОНЫ (СЕВЕРНЫЙ ОБХОД ГОРОДА КАЛИНИНГРАДА С РЕКОНСТРУКЦИЕЙ ТРАНСПОРТНОЙ РАЗВЯЗКИ С МОСКОВСКИМ ПРОСПЕКТОМ) 2 ЭТАП СТРОИТЕЛЬСТВА – ОТ ТРАНСПОРТНОЙ РАЗВЯЗКИ НА ЗЕЛЕНОГРАДСК ДО ТРАНСПОРТНОЙ РАЗВЯЗКИ НА БАЛТИЙСК ВКЛЮЧИТЕЛЬНО»

ПРОЕКТ ВНЕСЕНИЯ ИЗМЕНЕНИЙ В ПРОЕКТ МЕЖЕВАНИЯ ТЕРРИТОРИИ

В СОСТАВЕ ДОКУМЕНТАЦИИ ПО ПЛАНИРОВКЕ ТЕРРИТОРИИ «ПРОЕКТ ПЛАНИРОВКИ ТЕРРИТОРИИ С ПРОЕКТОМ МЕЖЕВАНИЯ В ЕГО СОСТАВЕ, ПРЕДУСМАТРИВАЮЩИЙ РАЗМЕЩЕНИЕ ЛИНЕЙНОГО ОБЪЕКТА РЕГИОНАЛЬНОГО ЗНАЧЕНИЯ «РЕКОНСТРУКЦИЯ II ОЧЕРЕДИ КОЛЬЦЕВОГО МАРШРУТА В РАЙОНЕ ПРИМОРСКОЙ РЕКРЕАЦИОННОЙ ЗОНЫ (СЕВЕРНЫЙ ОБХОД ГОРОДА КАЛИНИНГРАДА С РЕКОНСТРУКЦИЕЙ ТРАНСПОРТНОЙ РАЗВЯЗКИ С МОСКОВСКИМ ПРОСПЕКТОМ) 2 ЭТАП СТРОИТЕЛЬСТВА – ОТ ТРАНСПОРТНОЙ РАЗВЯЗКИ НА ЗЕЛЕНОГРАДСК ДО ТРАНСПОРТНОЙ РАЗВЯЗКИ НА БАЛТИЙСК ВКЛЮЧИТЕЛЬНО»

ОСНОВНАЯ ЧАСТЬ ПРОЕКТА МЕЖЕВАНИЯ ТЕРРИТОРИИ

Раздел 1. Графическая часть

Чертежи межевания территории

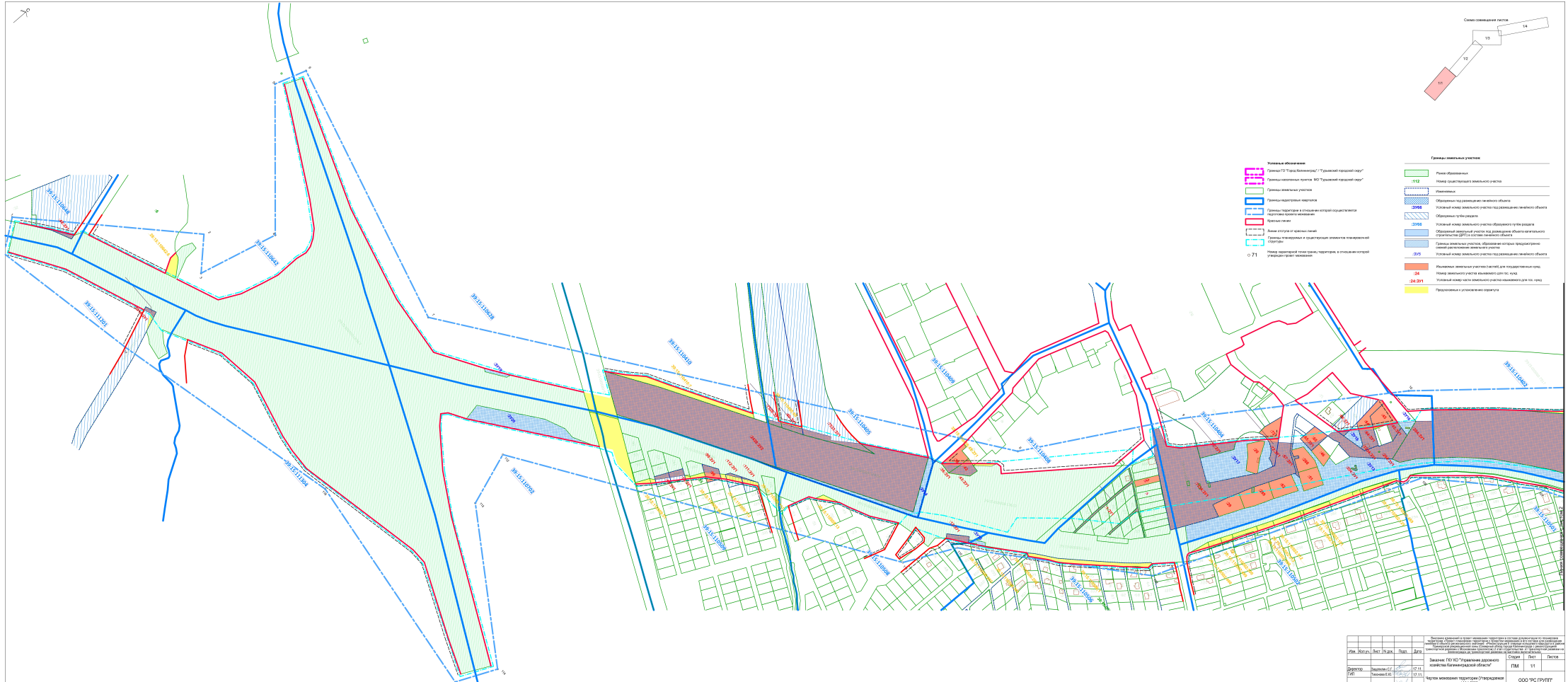
Схема совмещения листов
1/4
1/3
1/2
1/1
Условные обозначения
Границы ГО "Город Калининград" / "Гурьевский городской округ"
Границы населенных пунктов МО "Гурьевский городской округ"
Границы земельных участков
Границы кадастровых кварталов
Границы территории в отношении которой осуществляется подготовка проекта межевания
Красные линии
Зоны отступа от красных линий
Границы планируемых и существующих элементов планировочной структуры
71
Номер характерной точки границ территории, в отношении которой утвержден проект межевания
Границы земельных участков:
Ранее образованных
:112
Номер существующего земельного участка
Изменяемых
Образуемых под размещение линейного объекта
:ЗУ66
Условный номер земельного участка под размещение линейного объекта
Образуемых путём раздела
:ЗУ66
Условный номер земельного участка образуемого путём раздела
Образуемый земельный участок под размещение объекта капитального строительства (ДРП) в составе линейного объекта
Границы земельных участков, образования которых предусмотрено схемой расположения земельного участка
:ЗУ5
Условный номер земельного участка под размещение линейного объекта
Изымаемых земельных участков (частей) для государственных нужд
:24
Номер земельного участка изымаемого для гос. нужд
:24/:ЗУ1
Условный номер части земельного участка изымаемого для гос. нужд
Предполагаемые к установлению сервитута
39:15:110043
39:15:110044
39:15:110045
39:15:110046
39:15:110047
39:15:110048
39:15:110049
39:15:110050
39:15:110051
39:15:110052
39:15:110053
39:15:110054
39:15:110055
39:15:110056
39:15:110057
39:15:110058
39:15:110059
39:15:110060
39:15:110061
39:15:110062
39:15:110063
39:15:110064
39:15:110065
39:15:110066
39:15:110067
39:15:110068
39:15:110069
39:15:110070
39:15:110071
39:15:110072
39:15:110073
39:15:110074
39:15:110075
39:15:110076
39:15:110077
39:15:110078
39:15:110079
39:15:110080
39:15:110081
39:15:110082

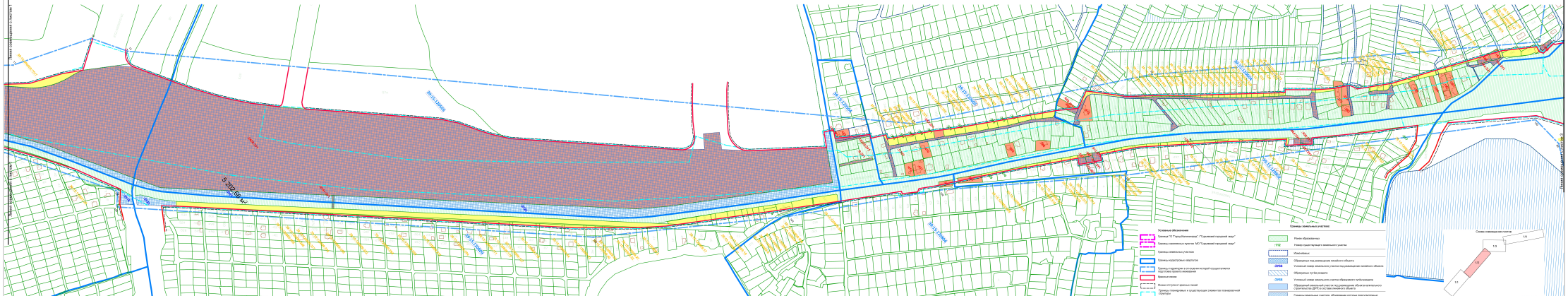
Лист 1 (см. схему листов)
Лист 3 (см. схему листов)
Лист 4 (см. схему листов)
ЗУ 11:1:2:ЗУ2
ЗУ 11:1:2:ЗУ3
ЗУ 11:1:2:ЗУ4
ЗУ 11:1:2:ЗУ5
ЗУ 11:1:2:ЗУ6
ЗУ 11:1:2:ЗУ7
ЗУ 11:1:2:ЗУ8
ЗУ 11:1:2:ЗУ9
ЗУ 11:1:2:ЗУ10
ЗУ 11:1:2:ЗУ11
ЗУ 11:1:2:ЗУ12
ЗУ 11:1:2:ЗУ13
ЗУ 11:1:2:ЗУ14
ЗУ 11:1:2:ЗУ15
ЗУ 11:1:2:ЗУ16
ЗУ 11:1:2:ЗУ17
ЗУ 11:1:2:ЗУ18
ЗУ 11:1:2:ЗУ19
ЗУ 11:1:2:ЗУ20
ЗУ 11:1:2:ЗУ21
ЗУ

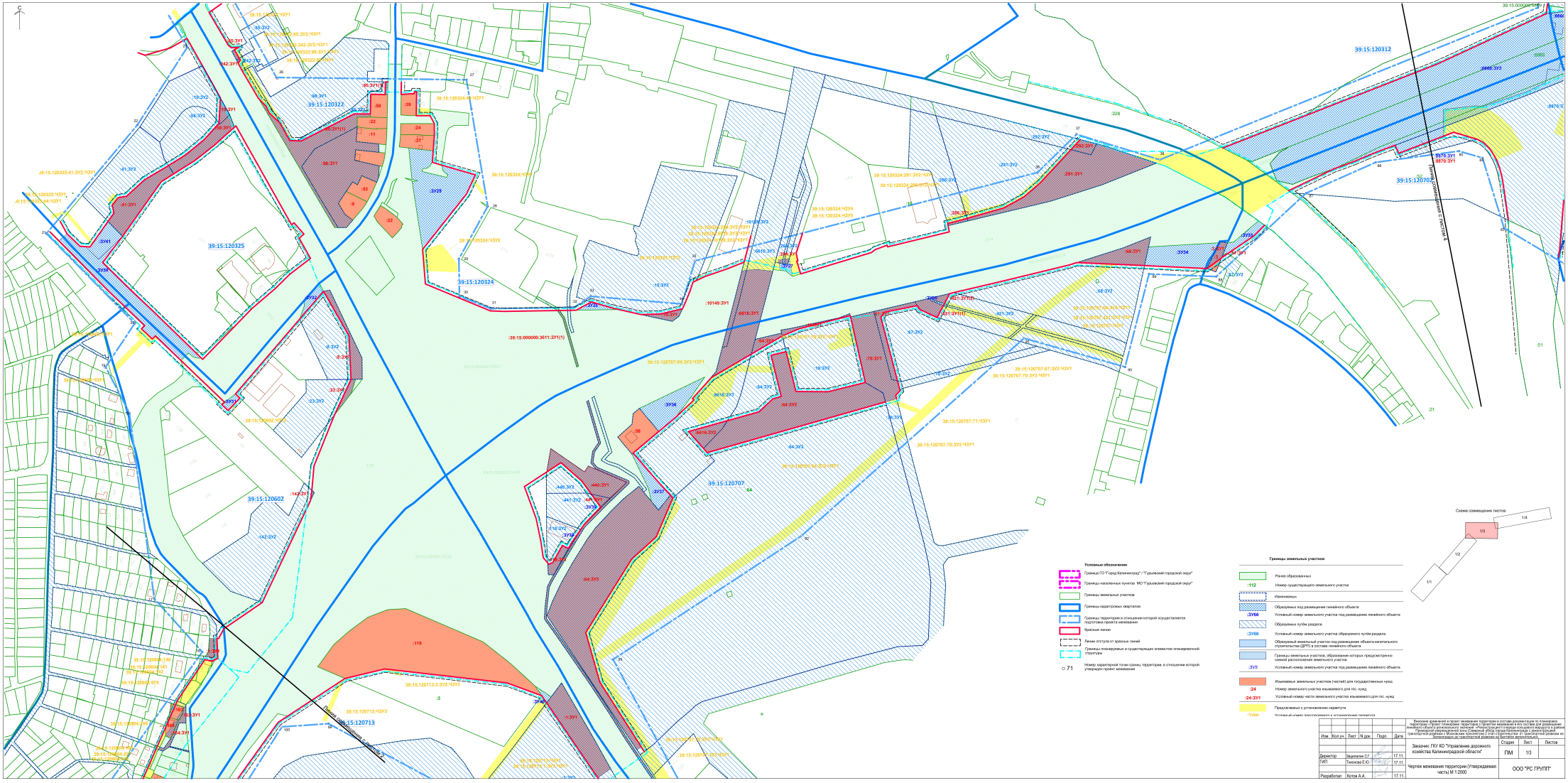

39:15:120312
39:15:120322
39:15:120325
39:15:120324
39:15:120602
39:15:120707
39:15:120713
39:15:120702
Линия сообщения с листом 4
Линия сообщения с листом 2
Схема сообщения листов
1/1
1/2
1/3
1/4
Условные обозначения
Граница ГО "Город Калининград" / "Гурьевский городской округ"
Границы населенных пунктов МО "Гурьевский городской округ"
Границы земельных участков
Границы кадастровых кварталов
Границы территории в отношении которой осуществляется подготовка проекта межевания
Красные линии
Линии отступа от красных линий
Границы планируемых и существующих элементов планировочной структуры
71 Номер характерной точки границ территории, в отношении которой утвержден проект межевания
Границы земельных участков:
Ранее образованных
:112 Номер существующего земельного участка
Изменяемых
Образуемых под размещение линейного объекта
:3У66 Условный номер земельного участка под размещение линейного объекта
Образуемых путём раздела
:3У66 Условный номер земельного участка образуемого путём раздела
Образуемый земельный участок под размещение объекта капитального строительства (ДРП) в составе линейного объекта
Границы земельных участков, образование которых предусмотрено схемой расположения земельного участка
:3У5 Условный номер земельного участка под размещение линейного объекта
Изымаемые земельные участков (частей) для государственных нужд
:24 Номер земельного участка изымаемого для гос. нужд
:24:3У1 Условный номер части земельного участка изымаемого для гос. нужд
Предлагаемых к установлению сервитута
:3У66 Условный номер предлагаемого к установлению сервитута
Изм. Кол.уч. Лист N док. Подп. Дата
Директор Зацепина С.Г. 17.11.
ГИП Тихонова Е.Ю. 17.11.
Разработал Котов А.А. 17.11.
Заказчик ГКУ КО "Управление дорожного хозяйства Калининградской области"
Чертеж межевания территории (Утверждаемая часть) М 1:2000
Стадия Лист Листов
ПМ 1/3
ООО "РС ГРУПП"

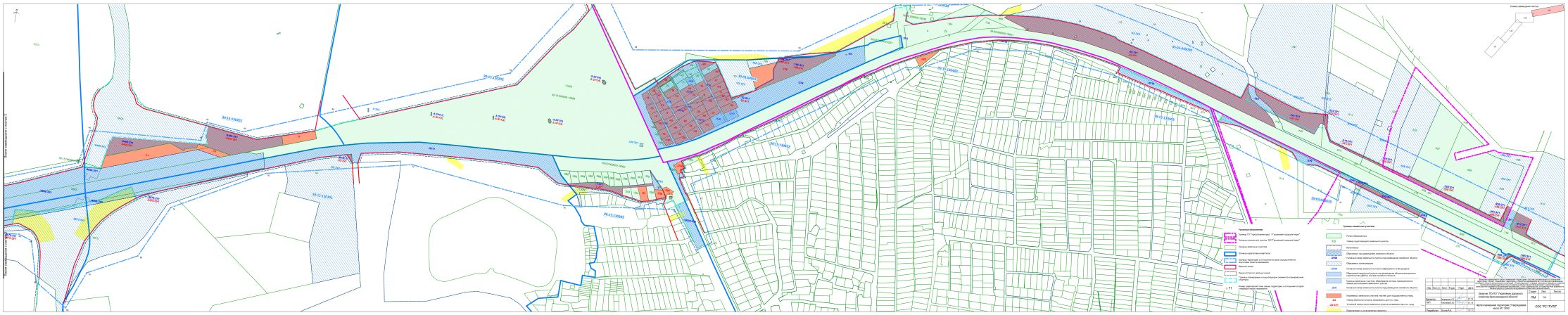
Линия обрезки
Границы земельных участков ППТ "Гаванский городской округ"
Границы земельных участков
Границы кадастровых кварталов
Границы территорий исторического поселения федерального значения Санкт-Петербурга
Красные линии
Линии отступа от красных линий
Границы планировочных и градостроительных элементов планировочных структур
Номер кадастрового блока (квартала) и порядковый номер земельного участка в его пределах
Границы земельных участков
Планируемый к размещению объект
Планируемый к размещению объект
Планируемый к размещению объект

ПРОЕКТ ВНЕСЕНИЯ ИЗМЕНЕНИЙ В ПРОЕКТ МЕЖЕВАНИЯ ТЕРРИТОРИИ
В СОСТАВЕ ДОКУМЕНТАЦИИ ПО ПЛАНИРОВКЕ ТЕРРИТОРИИ
«ПРОЕКТ ПЛАНИРОВКИ ТЕРРИТОРИИ С ПРОЕКТОМ МЕЖЕВАНИЯ В ЕГО СОСТАВЕ, ПРЕДУСМАТРИВАЮЩИЙ РАЗМЕЩЕНИЕ ЛИНЕЙНОГО ОБЪЕКТА РЕГИОНАЛЬНОГО ЗНАЧЕНИЯ «РЕКОНСТРУКЦИЯ II ОЧЕРЕДИ КОЛЬЦЕВОГО МАРШРУТА В РАЙОНЕ ПРИМОРСКОЙ РЕКРЕАЦИОННОЙ ЗОНЫ (СЕВЕРНЫЙ ОБХОД ГОРОДА КАЛИНИНГРАДА С РЕКОНСТРУКЦИЕЙ ТРАНСПОРТНОЙ РАЗВЯЗКИ С МОСКОВСКИМ ПРОСПЕКТОМ) 2 ЭТАП СТРОИТЕЛЬСТВА – ОТ ТРАНСПОРТНОЙ РАЗВЯЗКИ НА ЗЕЛЕНОГРАДСК ДО ТРАНСПОРТНОЙ РАЗВЯЗКИ НА БАЛТИЙСК ВКЛЮЧИТЕЛЬНО»

ОСНОВНАЯ ЧАСТЬ ПРОЕКТА МЕЖЕВАНИЯ ТЕРРИТОРИИ

Раздел 2. Текстовая часть

1. Перечень и сведения о площади образуемых земельных участков, в том числе возможные способы их образования

Таблица 1.
Перечень образуемых земельных участков

№ п/п	Условный номер з.у.	Кадастровый номер исходного з.у. по сведениям Росреестра	Изъятие	ВРИ исходного з.у.	ВРИ устанавливаемый	Категория земель устанавливаемая	Площадь исходного з.у., м2	Площадь образуем. з.у., м2	Способ образования зем. участка	Примечания
1 подэтап строительства										
1.	**:42:ЗУ1**	39:03:040030:42	да	для ведения крестьянского (фермерского) хозяйства	Автомобильный транспорт 7.2	Земли промышленности	84000	26245	Раздел	
2.	**:42:ЗУ2**				для ведения крестьянского (фермерского) хозяйства	Земли сельскохозяйственного назначения		57755		
3.	**:454:ЗУ1**	39:03:040030:454	да	Сельскохозяйственное использование	Земельные участки (территории) общего пользования 12.0	Земли населенных пунктов	10000	119	Раздел	
4.	**:454:ЗУ2**				Сельскохозяйственное использование			9881		
5.	**:458:ЗУ1**	39:03:040030:458	да	Сельскохозяйственное использование	Автомобильный транспорт 7.2	Земли промышленности	10000	448	Раздел	
6.	**:458:ЗУ2**				Сельскохозяйственное использование	Земли сельскохозяйственного назначения		9552		
7.	**:528:ЗУ1**	39:03:040030:528	да	Сельскохозяйственное использование	Земельные участки (территории) общего пользования 12.0	Земли населенных пунктов	17699	3093	Раздел	
8.	**:528:ЗУ2**				Сельскохозяйственное использование			14606		
9.	**:529:ЗУ1**	39:03:040030:529	да	Сельскохозяйственное использование	Автомобильный транспорт 7.2	Земли промышленности	19589	404	Раздел	
10.	**529:ЗУ2**				Сельскохозяйственное использование			19185		
11.	**:533:ЗУ1**	39:03:040030:533	да	для размещения	Автомобильный	Земли	534	125	Раздел	

№ п/п	Условный номер з.у.	Кадастровый номер исходного з.у. по сведениям Росреестра	Изъятие	ВРИ исходного з.у.	ВРИ устанавливаемый	Категория земель устанавливаемая	Площадь исходного з.у., м2	Площадь образуем. з.у., м2	Способ образования зем. участка	Примечания
				торгово-складского комплекса	транспорт 7.2	промышлен-ности				
12.	533:ЗУ2				для размещения торгово-складского комплекса			409		
13.	:741:ЗУ1	39:03:040030:741	да	для размещения многофункциональ-ного логистического комплекса	Автомобильный транспорт 7.2	Земли промышлен-ности	73458	6959	Раздел	
14.	741:ЗУ2				для размещения многофункциональ-ного логистического комплекса			66499		
15.	:812:ЗУ1	39:03:040030:812	да	Для размещения торгово-складского комплекса	Автомобильный транспорт 7.2	Земли промышлен-ности	59766	2494	Раздел	
16.	812:ЗУ2				Для размещения торгово-складского комплекса			57272		
17.	:814:ЗУ1	39:03:040030:814	да	Для размещения торгово-складского комплекса	Автомобильный транспорт 7.2	Земли промышлен-ности	22175	704	Раздел	
18.	814:ЗУ2				Для размещения торгово-складского комплекса			21471		
19.	:ЗУ1	39:03:040030			Автомобильный транспорт 7.2	Земли промышлен-ности		882	Образование из земель неразграничен ной гос.собств.	
20.	:ЗУ2	39:03:040030			Автомобильный транспорт 7.2	Земли промышлен-ности		1544	Образование из земель неразграничен ной гос.собств.	
21.	:52:ЗУ1	39:03:040031:52	да	для строительства станции технического обслуживания автомобилей, автомойки, гостиницы, административно-	Автомобильный транспорт 7.2	Земли промышлен-ности	7360	192	Раздел	
22.	52:ЗУ2				для строительства станции технического обслуживания автомобилей,	Земли населенных пунктов		7168		

№ п/п	Условный номер з.у.	Кадастровый номер исходного з.у. по сведениям Росреестра	Изъятие	ВРИ исходного з.у.	ВРИ устанавливаемый	Категория земель устанавливаемая	Площадь исходного з.у., м2	Площадь образуем. з.у., м2	Способ образования зем. участка	Примечания
				торговых и производственно-складских зданий и помещений	автомойки, гостиницы, административно-торговых и производственно-складских зданий и помещений					
23.	**:188:ЗУ1**	39:03:040031:188	да	склады	Автомобильный транспорт 7.2	Земли промышленности	1555	262	Раздел	
24.	**188:ЗУ2**				склады	Земли населенных пунктов		1293		
25.	**:189:ЗУ1**	39:03:040031:189	да	склады	Автомобильный транспорт 7.2	Земли промышленности	8925	5989	Раздел	
26.	**189:ЗУ2**		да		склады	Земли населенных пунктов		2936		
27.	**:ЗУ3**	39:03:040031		-	Автомобильный транспорт 7.2	Земли промышленности	-	196	Образование из земель неразграниченной гос.собств.	
28.	**:ЗУ4**	39:03:040031		-	Автомобильный транспорт 7.2	Земли промышленности	-	24102	Образование из земель неразграниченной гос.собств.	
29.	**:ЗУ5**	39:03:040031		-	Автомобильный транспорт 7.2	Земли промышленности	-	3411	Образование из земель неразграниченной гос.собств.	Многоконтурный
30.	**:ЗУ6**	39:03:040031		-	Автомобильный транспорт 7.2	Земли промышленности	-	930	Образование из земель неразграниченной гос.собств.	
31.	**:ЗУ7**	39:03:040031		-	Автомобильный	Земли	-	750	Образование из	

№ п/п	Условный номер з.у.	Кадастровый номер исходного з.у. по сведениям Росреестра	Изъятие	ВРИ исходного з.у.	ВРИ устанавливаемый	Категория земель устанавливаемая	Площадь исходного з.у., м2	Площадь образуем. з.у., м2	Способ образования зем. участка	Примечания
					транспорт 7.2	промышлен-ности			земель неразграничен ной гос.собств.	
32.	**:ЗУ8**	39:03:040031		-	Автомобильный транспорт 7.2	Земли промышлен-ности	-	887	Образование из земель неразграничен ной гос.собств.	Многоконтур-ный
33.	**:ЗУ44**	39:03:040031			Автомобильный транспорт 7.2	Земли промышлен-ности		35	Образование из земель неразграничен ной гос.собств.	Многоконтур-ный
34.	**:595:ЗУ1**	39:03:040033:595	да	Для стоянок автомобильного транспорта	Автомобильный транспорт 7.2	Земли промышлен-ности	3674	44	Раздел	
35.	**595:ЗУ2**				Для стоянок автомобильного транспорта	Земли населенных пунктов		3630		
36.	**:596:ЗУ1**	39:03:040033:596	да	Для стоянок автомобильного транспорта	Автомобильный транспорт 7.2	Земли промышлен-ности	22495	87	Раздел	
37.	**596:ЗУ2**				Для стоянок автомобильного транспорта	Земли населенных пунктов		22708		
38.	**:629:ЗУ1**	39:03:040033:629	да	склады	Автомобильный транспорт 7.2	Земли промышлен-ности	613	161	Раздел	
39.	**629:ЗУ2**				склады	Земли населенных пунктов		425		
40.	**:630:ЗУ1**	39:03:040033:630	да	склады	Автомобильный транспорт 7.2	Земли промышлен-ности	7472	1643	Раздел	
41.	**630:ЗУ2**				склады	Земли населенных пунктов		5829		

№ п/п	Условный номер з.у.	Кадастровый номер исходного з.у. по сведениям Росреестра	Изъятие	ВРИ исходного з.у.	ВРИ устанавливаемый	Категория земель устанавливаемая	Площадь исходного з.у., м2	Площадь образуем. з.у., м2	Способ образования зем. участка	Примечания
42.	**:ЗУ9**	39:03:040033			Земельные участки (территории) общего пользования 12.0	Земли населенных пунктов		3254	Образование из земель неразграниченной гос.собств.	
43.	**:ЗУ43**	39:03:040033			Автомобильный транспорт 7.2	Земли промышлен-ности		701	Образование из земель неразграниченной гос.собств.	Многоконтурный
44.	**:19000:ЗУ1**	39:00:000000:19000		Земельные участки (территории) общего пользования	Земельные участки (территории) общего пользования 12.0	Земли населенных пунктов	17197	3262	Раздел с сохранением в измененных границах	
45.	**:ЗУ10**	39:00:000000			Земельные участки (территории) общего пользования 12.0	Земли населенных пунктов		4340	Образование из земель неразграниченной гос.собств.	
46.	**:120:ЗУ1**	39:15:000000:120, вх. 39:15:130202:3, 39:15:130305:316, 39:15:130305:321		под опоры ВЛЭП 110КВ	Земельные участки (территории) общего пользования 12.0	Земли населенных пунктов	11796	126	Раздел с сохранением в измененных границах	Многоконтур-ный
47.	**:5:ЗУ1**	39:15:130202:5		коммунальное обслуживание	Земельные участки (территории) общего пользования 12.0	Земли населенных пунктов	209	190	Раздел с сохранением в измененных границах	Многоконтур-ный
48.	**:63:ЗУ1**	39:15:130301:63		под физкультурно-оздоровительные сооружения	Земельные участки (территории) общего пользования 12.0	Земли населенных пунктов	44068	143	Раздел с сохранением в измененных границах	
49.	**:ЗУ11**	39:15:130301			Земельные участки (территории) общего пользования 12.0	Земли населенных пунктов		24535	Образование из земель неразграниченной гос.собств.	

№ п/п	Условный номер з.у.	Кадастровый номер исходного з.у. по сведениям Росреестра	Изъятие	ВРИ исходного з.у.	ВРИ устанавливаемый	Категория земель устанавливаемая	Площадь исходного з.у., м2	Площадь образуем. з.у., м2	Способ образования зем. участка	Примечания
50.	:1:ЗУ1	39:15:130305:1	да	земли общего пользования	Земельные участки (территории) общего пользования 12.0	Земли населенных пунктов	47446	2418	Раздел	ЗУ2 - многоконтур-ный, точная площадь ЗУ2 будет определена после уточнения границ исходного участка
51.	1:ЗУ2				земли общего пользования			45028		
52.	:ЗУ24	39:15:130305		-	Земельные участки (территории) общего пользования 12.0	Земли населенных пунктов		654	Образование из земель неразграничен ной гос.собств.	
53.	:ЗУ12	39:15:130402			Земельные участки (территории) общего пользования 12.0	Земли населенных пунктов		4195	Образование из земель неразграничен ной гос.собств.	Многоконтур-ный
54.	:8868:ЗУ1	39:15:000000:8868		Земельные участки (территории) общего пользования	Земельные участки (территории) общего пользования 12.0	Земли населенных пунктов	82185	1034	Раздел	
55.	:8868:ЗУ2				Земельные участки (территории) общего пользования 12.0			4602		
56.	:8868:ЗУ3				Земельные участки (территории) общего пользования 12.0			76549		
57.	:8870:ЗУ1	39:15:000000:8870	да	Земельные участки (территории) общего пользования	Земельные участки (территории) общего пользования 12.0	Земли населенных пунктов	62032	1407	Раздел с сохранением в измененных границах	Многоконтур-ный
58.	:9408:ЗУ1	39:15:000000:9408	да	общее пользование	Земельные участки	Земли	93000	13967	Раздел с	

№ п/п	Условный номер з.у.	Кадастровый номер исходного з.у. по сведениям Росреестра	Изъятие	ВРИ исходного з.у.	ВРИ устанавливаемый	Категория земель устанавливаемая	Площадь исходного з.у., м2	Площадь образуем. з.у., м2	Способ образования зем. участка	Примечания
				территории, земельные участки (территории) общего пользования	(территории) общего пользования 12.0	населенных пунктов			сохранением в измененных границах	
59.	:ЗУ25	39:03:040031:4	да	для ведения садоводства	Автомобильный транспорт 7.2	Земли промышленности	589	20245	Перераспределение земельных участков и земель неразграниченной государственной собственности	з.у. 39:03:040031:4, 39:03:040031:10, 39:03:040031:15, 39:03:040031:32, 39:03:040031:34, 39:03:040031:36, 39:03:040031:37, 39:03:040031:38, 39:03:040031:38, 39:03:040031:40, 39:03:040031:41, 39:03:040031:42, 39:03:040031:43, 39:03:040031:46, 39:03:040031:62, 39:03:040031:65, 39:03:040031:69, 39:03:040031:184 39:03:040031:185 39:03:040031:186 39:03:040031:187 39:03:040031:190 39:03:040031:191 :ЗУ6, :ЗУ7, :ЗУ44 часть з.у. 39:03:040031:5 (670 кв.м), 39:03:040031:7 (503 кв.м), 39:03:040031:8 (296 кв.м), 39:03:040031:16 (279 кв.м), 39:03:040031:22 (304 кв.м),
		39:03:040031:5	да	для ведения садоводства			703			
		39:03:040031:7	да	для ведения садоводства			778			
		39:03:040031:8	да	для ведения садоводства			714			
		39:03:040031:10	да	для ведения садоводства			540			
		39:03:040031:15	да	для ведения садоводства			604			
		39:03:040031:16	да	для ведения садоводства			642			
		39:03:040031:22	да	для ведения садоводства			612			
		39:03:040031:26	да	для ведения садоводства			498			
		39:03:040031:32	да	для ведения садоводства			533			
		39:03:040031:34	да	для ведения садоводства			745			
		39:03:040031:36	да	для ведения садоводства			756			
		39:03:040031:37	да	для ведения садоводства			638			
		39:03:040031:38	да	для ведения садоводства			830			
		39:03:040031:39	да	для ведения садоводства			801			
		39:03:040031:40	да	для ведения садоводства			706			

№ п/п	Условный номер з.у.	Кадастровый номер исходного з.у. по сведениям Росреестра	Изъятие	ВРИ исходного з.у.	ВРИ устанавливаемый	Категория земель устанавливаемая	Площадь исходного з.у., м2	Площадь образуем. з.у., м2	Способ образования зем. участка	Примечания
		39:03:040031:41	да	для ведения садоводства			894			39:03:040031:26 (282 кв.м), 39:03:040031:44 (801 кв.м), 39:03:040031:48 (197 кв.м) :ЗУ5 (1913 кв.м)
		39:03:040031:42	да	для ведения садоводства			692			
		39:03:040031:43	да	для ведения садоводства			639			
		39:03:040031:44	да	для ведения садоводства			965			
		39:03:040031:46	да	для ведения садоводства			662			
		39:03:040031:48	да	для ведения садоводства			420			
		39:03:040031:62	да	для ведения садоводства			841			
		39:03:040031:65	да	для ведения садоводства			680			
		39:03:040031:69	да	для ведения садоводства			428			
		39:03:040031:184		для ведения садоводства			36			
		39:03:040031:185	да	для ведения садоводства			529			
		39:03:040031:186		для ведения садоводства			70			
		39:03:040031:187	да	для ведения садоводства			476			
		39:03:040031:190		для ведения садоводства			58			
		39:03:040031:191	да	для ведения садоводства			538			
		:ЗУ5		Автомобильный транспорт 7.2			3411			
		:ЗУ6		Автомобильный транспорт 7.2			930			
		:ЗУ7		Автомобильный транспорт 7.2			750			

№ п/п	Условный номер з.у.	Кадастровый номер исходного з.у. по сведениям Росреестра	Изъятие	ВРИ исходного з.у.	ВРИ устанавливаемый	Категория земель устанавливаемая	Площадь исходного з.у., м2	Площадь образуем. з.у., м2	Способ образования зем. участка	Примечания
		:ЗУ42		Автомобильный транспорт 7.2			35			
60.	:ЗУ26	39:03:040031:5	да	для ведения садоводства	Автомобильный транспорт 7.2	Земли промышленности	703	16994	Перераспределение земельных участков и земель неразграниченной государственной собственности	з.у. 39:03:040031:6, 39:03:040031:9, 39:03:040031:12, 39:03:040031:13, 39:03:040031:14, 39:03:040031:17, 39:03:040031:18, 39:03:040031:19, 39:03:040031:20 39:03:040031:21, 39:03:040031:23, 39:03:040031:24, 39:03:040031:25, 39:03:040031:27, 39:03:040031:28, 39:03:040031:29, 39:03:040031:30, 39:03:040031:47 39:03:040031:49 39:03:040031:64 :ЗУ8, часть з.у. 39:03:040031:5 (33 кв.м), 39:03:040031:7 (275 кв.м), 39:03:040031:8 (419 кв.м), 39:03:040031:16 (363 кв.м), 39:03:040031:22 (308 кв.м), 39:03:040031:26 (216 кв.м), 39:03:040031:44 (164 кв.м), 39:03:040031:48
		39:03:040031:6	да	для ведения садоводства			446			
		39:03:040031:7	да	для ведения садоводства			778			
		39:03:040031:8	да	для ведения садоводства			714			
		39:03:040031:9	да	для ведения садоводства			699			
		39:03:040031:12	да	для ведения садоводства			600			
		39:03:040031:13	да	для ведения садоводства			659			
		39:03:040031:14	да	для ведения садоводства			660			
		39:03:040031:16	да	для ведения садоводства			642			
		39:03:040031:17	да	для ведения садоводства			772			
		39:03:040031:18	да	для ведения садоводства			731			
		39:03:040031:19	да	для ведения садоводства			727			
		39:03:040031:20		Автомобильный транспорт 7.2			600			
		39:03:040031:21		Автомобильный транспорт 7.2			600			
		39:03:040031:22	да	для ведения садоводства			612			
		39:03:040031:23		Автомобильный транспорт 7.2			600			
		39:03:040031:24		Автомобильный транспорт 7.2			580			

№ п/п	Условный номер з.у.	Кадастровый номер исходного з.у. по сведениям Росреестра	Изъятие	ВРИ исходного з.у.	ВРИ устанавливаемый	Категория земель устанавливаемая	Площадь исходного з.у., м2	Площадь образуем. з.у., м2	Способ образования зем. участка	Примечания
		39:03:040031:25		Автомобильный транспорт 7.2			660			(233 кв.м) :ЗУ5 (1497 кв.м)
		39:03:040031:26	да	для ведения садоводства			498			
		39:03:040031:27		Автомобильный транспорт 7.2			686			
		39:03:040031:28	да	для ведения садоводства			373			
		39:03:040031:29	да	для ведения садоводства			642			
		39:03:040031:30		Автомобильный транспорт 7.2			580			
		39:03:040031:44	да	для ведения садоводства			965			
		39:03:040031:47		Автомобильный транспорт 7.2			336			
		39:03:040031:48	да	для ведения садоводства			420			
		39:03:040031:49	да	для ведения садоводства			817			
		39:03:040031:64	да	для ведения садоводства			799			
		:ЗУ5		Автомобильный транспорт 7.2			3411			
		:ЗУ8		Автомобильный транспорт 7.2			887			
2-й подэтап строительства										
61.	**:3611:ЗУ1**	39:15:000000:3611	да	под строительство кабельно-воздушной линии 110 кВ	Земельные участки (территории) общего пользования 12.0	Земли населенных пунктов	3654	2925	Раздел	Многоконтур-ный
62.	**3611:ЗУ2**				под строительство кабельно-воздушной линии 110 кВ			729		

№ п/п	Условный номер з.у.	Кадастровый номер исходного з.у. по сведениям Росреестра	Изъятие	ВРИ исходного з.у.	ВРИ устанавливаемый	Категория земель устанавливаемая	Площадь исходного з.у., м2	Площадь образуем. з.у., м2	Способ образования зем. участка	Примечания
63.	:6616:ЗУ1	39:15:000000:6616	да	под железнодорожный подъездной путь к трансформаторной подстанции Чкаловская	Земельные участки (территории) общего пользования 12.0	Земли населенных пунктов	32794	5844	Раздел	
64.	:6616:ЗУ2		да		Земельные участки (территории) общего пользования 12.0			986		
65.	:6616:ЗУ3				под железнодорожный подъездной путь к трансформаторной подстанции Чкаловская			13403		
66.	:6616:ЗУ4				под железнодорожный подъездной путь к трансформаторной подстанции Чкаловская			12561		
67.	:10149:ЗУ1	39:15:000000:10149	да	строительная промышленность	Земельные участки (территории) общего пользования 12.0	Земли населенных пунктов	10642	806	Раздел	
68.	:10149:ЗУ2				строительная промышленность			9836		
69.	:85:ЗУ1	39:15:120322:85	да	Объекты придорожного сервиса	Земельные участки (территории) общего пользования 12.0	Земли населенных пунктов	2964	73	Раздел	
70.	85:ЗУ2				Объекты придорожного сервиса			2891		
71.	:95:ЗУ1	39:15:120322:95	да	Объекты торговли	Земельные участки	Земли	5008	3598	Раздел	

№ п/п	Условный номер з.у.	Кадастровый номер исходного з.у. по сведениям Росреестра	Изъятие	ВРИ исходного з.у.	ВРИ устанавливаемый	Категория земель устанавливаемая	Площадь исходного з.у., м2	Площадь образуем. з.у., м2	Способ образования зем. участка	Примечания
				(торговые центры, торгово-развлекательные центры (комплексы)	(территории) общего пользования 12.0	населенных пунктов				
72.	95:ЗУ2				Объекты торговли (торговые центры, торгово-развлекательные центры (комплексы)			1410		
73.	:98:ЗУ1	39:15:120322:98	да	Объекты торговли (торговые центры, торгово-развлекательные центры (комплексы)	Земельные участки (территории) общего пользования 12.0	Земли населенных пунктов	22618	8164	Раздел	
74.	98:ЗУ2				Объекты торговли (торговые центры, торгово-развлекательные центры (комплексы)			14454		
75.	:242:ЗУ1	39:15:120322:242	да	Объекты придорожного сервиса	Земельные участки (территории) общего пользования 12.0	Земли населенных пунктов	507	19	Раздел	
76.	:242:ЗУ2				Объекты придорожного сервиса			488		
77.	:15:ЗУ1	39:15:120324:15	да	под производственную базу	Земельные участки (территории) общего пользования 12.0	Земли населенных пунктов	30197	463	Раздел	
78.	15:ЗУ2				под производственную базу			29734		
79.	:286:ЗУ1	39:15:120324:286	да	под установку мобильного бетоносмесительного завода и артезианской	Земельные участки (территории) общего пользования 12.0	Земли населенных пунктов	7050	110	Раздел	
80.	:286:ЗУ2				под установку			6940		

№ п/п	Условный номер з.у.	Кадастровый номер исходного з.у. по сведениям Росреестра	Изъятие	ВРИ исходного з.у.	ВРИ устанавливаемый	Категория земель устанавливаемая	Площадь исходного з.у., м2	Площадь образуем. з.у., м2	Способ образования зем. участка	Примечания
				скважины, склады (размещение сооружений имеющих назначение по временному хранению, распределению и перевалке грузов (за исключением хранения стратегического запаса) не являющихся частями производственных комплексов, на которых был создан груз: пром-базы, склады, погрузочные терминалы и доки, нефтехранилища и нефтеналивные станции, газовые хранилища и обслуживающие их газоконденсатные и газоперекачивающие станции, элеваторы и продовольственные склады, за исключением ж/д перевалочных складов)	мобильного бетоносмесительного завода и артезианской скважины, склады (размещение сооружений имеющих назначение по временному хранению, распределению и перевалке грузов (за исключением хранения стратегического запаса) не являющихся частями производственных комплексов, на которых был создан груз: пром-базы, склады, погрузочные терминалы и доки, нефтехранилища и нефтеналивные станции, газовые хранилища и обслуживающие их газоконденсатные и газоперекачивающие станции, элеваторы и продовольственные склады, за					

№ п/п	Условный номер з.у.	Кадастровый номер исходного з.у. по сведениям Росреестра	Изъятие	ВРИ исходного з.у.	ВРИ устанавливаемый	Категория земель устанавливаемая	Площадь исходного з.у., м2	Площадь образуем. з.у., м2	Способ образования зем. участка	Примечания
					исключением ж/д перевалочных складов)					
81.	**:291:ЗУ1**	39:15:120324:291	да	под установку мобильного бетоносмесительного завода и артезианской скважины, склады (размещение сооружений имеющих назначение по временному хранению, распределению и перевалке грузов (за исключением хранения стратегического запаса) не являющихся частями производственных комплексов, на которых был создан груз: пром-базы, склады, погрузочные терминалы и доки, нефтехранилища и нефтеналивные станции, газовые хранилища и обслуживающие их газоконденсатные и	Земельные участки (территории) общего пользования 12.0	Земли населенных пунктов	25504	8765	Раздел	
82.	**291:ЗУ2**				под установку мобильного бетоносмесительного завода и артезианской скважины, склады (размещение сооружений имеющих назначение по временному хранению, распределению и перевалке грузов (за исключением хранения стратегического запаса) не являющихся частями производственных комплексов, на которых был создан груз: пром-базы, склады, погрузочные терминалы и доки, нефтехранилища и нефтеналивные				16739		

№ п/п	Условный номер з.у.	Кадастровый номер исходного з.у. по сведениям Росреестра	Изъятие	ВРИ исходного з.у.	ВРИ устанавливаемый	Категория земель устанавливаемая	Площадь исходного з.у., м2	Площадь образуем. з.у., м2	Способ образования зем. участка	Примечания
				газоперекачивающие станции, элеваторы и продовольственные склады, за исключением ж/д перевалочных складов)	станции, газовые хранилища и обслуживающие их газоконденсатные и газоперекачивающие станции, элеваторы и продовольственные склады, за исключением ж/д перевалочных складов)					
83.	**:292:ЗУ1**	39:15:120324:292	да	Под установку мобильного бетоносмесительного завода и артезианской скважины, склады (размещение сооружений имеющих назначение по временному хранению, распределению и перевалке грузов (за исключением хранения стратегического запаса) не являющихся частями производственных комплексов, на которых был создан груз: пром-базы,	Земельные участки (территории) общего пользования 12.0	Земли населенных пунктов	7925	515	Раздел	
84.	**:292:ЗУ2**				Под установку мобильного бетоносмесительного завода и артезианской скважины, склады (размещение сооружений имеющих назначение по временному хранению, распределению и перевалке грузов (за исключением хранения стратегического запаса) не являющихся частями			7410		

№ п/п	Условный номер з.у.	Кадастровый номер исходного з.у. по сведениям Росреестра	Изъятие	ВРИ исходного з.у.	ВРИ устанавливаемый	Категория земель устанавливаемая	Площадь исходного з.у., м2	Площадь образуем. з.у., м2	Способ образования зем. участка	Примечания
				склады, погрузочные терминалы и доки, нефтехранилища и нефтеналивные станции, газовые хранилища и обслуживающие их газоконденсатные и газоперекачивающие станции, элеваторы и продовольственные склады, за исключением ж/д перевалочных складов), под складскую базу	производственных комплексов, на которых был создан груз: пром-базы, склады, погрузочные терминалы и доки, нефтехранилища и нефтеналивные станции, газовые хранилища и обслуживающие их газоконденсатные и газоперекачивающие станции, элеваторы и продовольственные склады, за исключением ж/д перевалочных складов), под складскую базу					
85.	**:294:ЗУ1**	39:15:120324:294	да	Земельные участки (территории) общего пользования	Земельные участки (территории) общего пользования 12.0	Земли населенных пунктов	2675	83	Раздел с сохранением в измененных границах	
86.	**:ЗУ27**	39:15:120324			Земельные участки (территории) общего пользования 12.0	Земли населенных пунктов		250	Образование из земель неразграниченной гос.собств.	
87.	**:ЗУ28**	39:15:120324			Земельные участки (территории) общего пользования 12.0	Земли населенных пунктов		382	Образование из земель неразграниченной гос.собств.	
88.	**:ЗУ29**	39:15:120324			Земельные участки (территории)	Земли населенных		7260	Образование из земель	

№ п/п	Условный номер з.у.	Кадастровый номер исходного з.у. по сведениям Росреестра	Изъятие	ВРИ исходного з.у.	ВРИ устанавливаемый	Категория земель устанавливаемая	Площадь исходного з.у., м2	Площадь образуем. з.у., м2	Способ образования зем. участка	Примечания
					общего пользования 12.0	пунктов			неразграничен ной гос.собств.	
89.	:19:ЗУ1	39:15:120325:19	да	склады	Земельные участки (территории) общего пользования 12.0	Земли населенных пунктов	6615	315	Раздел	
90.	:19:ЗУ2				склады			6300		
91.	:41:ЗУ1	39:15:120325:41	да	общественное питание	Земельные участки (территории) общего пользования 12.0	Земли населенных пунктов	10829	3290	Раздел	
92.	:41:ЗУ2				общественное питание			7539		
93.	:58:ЗУ1	39:15:120325:58	да	склады	Земельные участки (территории) общего пользования 12.0	Земли населенных пунктов	12799	2257	Раздел	
94.	:58:ЗУ2				склады			10542		
95.	:ЗУ41	39:15:120325			Земельные участки (территории) общего пользования 12.0	Земли населенных пунктов		1343	Образование из земель неразграничен ной гос.собств.	
96.	:ЗУ42	39:15:120325			Земельные участки (территории) общего пользования 12.0	Земли населенных пунктов		196	Образование из земель неразграничен ной гос.собств.	
97.	:ЗУ30	39:15:000000			Земельные участки (территории) общего пользования 12.0	Земли населенных пунктов		6225	Образование из земель неразграничен ной гос.собств.	
98.	:8:ЗУ1	39:15:120602:8	да	под строительство типографии V класса без применения свинца и логистического	Земельные участки (территории) общего пользования 12.0	Земли населенных пунктов	7400	1408	Раздел с сохранением в измененных границах	

№ п/п	Условный номер з.у.	Кадастровый номер исходного з.у. по сведениям Росреестра	Изъятие	ВРИ исходного з.у.	ВРИ устанавливаемый	Категория земель устанавливаемая	Площадь исходного з.у., м2	Площадь образуем. з.у., м2	Способ образования зем. участка	Примечания
				центра по обработке и экспедированию периодической продукции						
99.	:23:ЗУ1	39:15:120602:23	да	склады	Земельные участки (территории) общего пользования 12.0	Земли населенных пунктов	6990	343	Раздел	
100.	:23:ЗУ2				склады			6647		
101.	:142:ЗУ1	39:15:120602:142	да	обслуживание автотранспорта	Земельные участки (территории) общего пользования 12.0	Земли населенных пунктов	12124	33	Раздел	
102.	:142:ЗУ2				обслуживание автотранспорта			12091		
103.	:ЗУ31	39:15: 120602			Земельные участки (территории) общего пользования 12.0	Земли населенных пунктов		289	Образование из земель неразграничен ной гос.собств.	
104.	:ЗУ32	39:15: 120602			Земельные участки (территории) общего пользования 12.0	Земли населенных пунктов		554	Образование из земель неразграничен ной гос.собств.	
105.	:3:ЗУ1	39:15:120702:3	да	индивидуальные жилые дома с этажностью 1-3 этажа с придомовыми земельными участками и дворовыми постройками	Земельные участки (территории) общего пользования 12.0	Земли населенных пунктов	600	432	Раздел с сохранением в измененных границах	изъятие целиком, раздел после изъятия
106.	:19:ЗУ1	39:15:120707:19	да	под существующую автозаправочную станцию	Земельные участки (территории) общего пользования 12.0	Земли населенных пунктов	10836	333	Раздел	

№ п/п	Условный номер з.у.	Кадастровый номер исходного з.у. по сведениям Росреестра	Изъятие	ВРИ исходного з.у.	ВРИ устанавливаемый	Категория земель устанавливаемая	Площадь исходного з.у., м2	Площадь образуем. з.у., м2	Способ образования зем. участка	Примечания
107.	19:ЗУ2				под существующую автозаправочную станцию			10503		
108.	:57:ЗУ1	39:15:120702:57	да	Для индивидуальной жилой застройки	Земельные участки (территории) общего пользования 12.0	Земли населенных пунктов	810	19	Раздел	
109.	:57:ЗУ1				Для индивидуальной жилой застройки			791		
110.	:64:ЗУ1	39:15:120707:64	да	под строительство административно-хозяйственных зданий	Земельные участки (территории) общего пользования 12.0	Земли населенных пунктов	200141	531	Раздел	
111.	:64:ЗУ2		да					12095		
112.	:64:ЗУ3		да					19918		
113.	:64:ЗУ3				под строительство административно-хозяйственных зданий			167597		
114.	:67:ЗУ1	39:15:120707:67	да	под строительство административно-хозяйственных многофункциональных, деловых и обслуживающих зданий коммунального назначения и материально-технического и продовольственного снабжения	Земельные участки (территории) общего пользования 12.0	Земли населенных пунктов	14821	1213	Раздел	
115.	67:ЗУ2				под строительство административно-хозяйственных многофункциональных, деловых и обслуживающих зданий коммунального назначения и материально-технического и продовольственного снабжения			13610		

№ п/п	Условный номер з.у.	Кадастровый номер исходного з.у. по сведениям Росреестра	Изъятие	ВРИ исходного з.у.	ВРИ устанавливаемый	Категория земель устанавливаемая	Площадь исходного з.у., м2	Площадь образуем. з.у., м2	Способ образования зем. участка	Примечания
116.	:68:ЗУ1	39:15:120707:68	да	под строительство административно-хозяйственных многофункциональных, деловых и обслуживающих зданий коммунального назначения и материально-технического и продовольственного снабжения	Земельные участки (территории) общего пользования 12.0	Земли населенных пунктов	20483	2101	Раздел	
117.	68:ЗУ2				под строительство административно-хозяйственных многофункциональных, деловых и обслуживающих зданий коммунального назначения и материально-технического и продовольственного снабжения			18382		
118.	:70:ЗУ1	39:15:120707:70	да	под строительство автодороги совместного пользования	Земельные участки (территории) общего пользования 12.0	Земли населенных пунктов	49234	4825	Раздел	
119.	:70:ЗУ2				под строительство автодороги совместного пользования			44409		
120.	:118:ЗУ1	39:15:120707:118	да	Деловое управление	Земельные участки (территории) общего пользования 12.0	Земли населенных пунктов	2500	516	Раздел	
121.	118:ЗУ2				Деловое управление			1984		
122.	:421:ЗУ1	39:15:120707:421	да	земельные участки (территории) общего пользования	Земельные участки (территории) общего пользования 12.0	Земли населенных пунктов	12232	882	Раздел	Многоконтурный
123.	:421:ЗУ2				земельные участки (территории)			11350		Многоконтурный

№ п/п	Условный номер з.у.	Кадастровый номер исходного з.у. по сведениям Росреестра	Изъятие	ВРИ исходного з.у.	ВРИ устанавливаемый	Категория земель устанавливаемая	Площадь исходного з.у., м2	Площадь образуем. з.у., м2	Способ образования зем. участка	Примечания
					общего пользования					
124.	:440:ЗУ1	39:15:120707:440	да	склады	Земельные участки (территории) общего пользования 12.0	Земли населенных пунктов	4713	2734	Раздел	
125.	:440:ЗУ2				склады			1976		
126.	:441:ЗУ1	39:15:120707:441		склады	Земельные участки (территории) общего пользования 12.0	Земли населенных пунктов	3471	230		
127.	:441:ЗУ2				склады			3241		
128.	:ЗУ33	39:15:120707			Земельные участки (территории) общего пользования 12.0	Земли населенных пунктов		803	Образование из земель неразграниченной гос.собств.	
129.	:ЗУ34	39:15:120707			Земельные участки (территории) общего пользования 12.0	Земли населенных пунктов		3341	Образование из земель неразграниченной гос.собств.	
130.	:ЗУ35	39:15:120707			Земельные участки (территории) общего пользования 12.0	Земли населенных пунктов		57	Образование из земель неразграниченной гос.собств.	
131.	:ЗУ36	39:15:120707			Земельные участки (территории) общего пользования 12.0	Земли населенных пунктов		2741	Образование из земель неразграниченной гос.собств.	
132.	:ЗУ37	39:15:120707			Земельные участки (территории) общего пользования 12.0	Земли населенных пунктов		1360	Образование из земель неразграниченной гос.собств.	
133.	:ЗУ38	39:15:120707			Земельные участки (территории) общего пользования 12.0	Земли населенных пунктов		66	Образование из земель неразграниченной гос.собств.	

№ п/п	Условный номер з.у.	Кадастровый номер исходного з.у. по сведениям Росреестра	Изъятие	ВРИ исходного з.у.	ВРИ устанавливаемый	Категория земель устанавливаемая	Площадь исходного з.у., м2	Площадь образуем. з.у., м2	Способ образования зем. участка	Примечания
134.	**:ЗУ39**	39:15:120707			Земельные участки (территории) общего пользования 12.0	Земли населенных пунктов		74	Образование из земель неразграниченной гос.собств.	
135.	**:1:ЗУ1**	39:15:120713:1	да	историко-культурная деятельность	Земельные участки (территории) общего пользования 12.0	Земли населенных пунктов	154928	4228	Раздел с сохранением в измененных границах	
136.	**:ЗУ40**	39:15:120713			Земельные участки (территории) общего пользования 12.0	Земли населенных пунктов		166	Образование из земель неразграниченной гос.собств.	
3, 4-й этапы строительства										
137.	**:ЗУ13**	39:15:000000	-	-	Земельные участки (территории) общего пользования 12.0	Земли населенных пунктов	-	19412	Образование из земель неразграниченной гос.собств.	
138.	**:ЗУ14**	39:15:000000	-	-	Земельные участки (территории) общего пользования 12.0	Земли населенных пунктов	-	2273	Образование из земель неразграниченной гос.собств.	
139.	**:ЗУ15**	39:15:000000	-	-	Земельные участки (территории) общего пользования 12.0	Земли населенных пунктов	-	169	Образование из земель неразграниченной гос.собств.	
140.	**:9:ЗУ1**	39:15:000000:9	да	земли общего пользования	Земельные участки (территории) общего пользования 12.0	Земли населенных пунктов	54467	666	Раздел	
141.	**9:ЗУ2**							53801		
142.	**:204:ЗУ1**	39:15:000000:204	да	под опоры линии электропередач 15 кВ ВЛ 15-245	Земельные участки (территории) общего пользования 12.0	Земли населенных пунктов	614	62	Раздел с сохранение в измененных границах	Многоконтурный
143.	**204:ЗУ2**				под опоры линии электропередач 15 кВ ВЛ 15-245			558		

№ п/п	Условный номер з.у.	Кадастровый номер исходного з.у. по сведениям Росреестра	Изъятие	ВРИ исходного з.у.	ВРИ устанавливаемый	Категория земель устанавливаемая	Площадь исходного з.у., м2	Площадь образуем. з.у., м2	Способ образования зем. участка	Примечания
144.	**:2428:ЗУ1**	39:15:000000:2428	да	для комплексного освоения в целях жилищного строительства	Земельные участки (территории) общего пользования 12.0	Земли населенных пунктов	6168741	289817	Раздел с сохранением в измененных границах	
145.	**:2428:ЗУ2**		да	для комплексного освоения в целях жилищного строительства	Земельные участки (территории) общего пользования 12.0	Земли населенных пунктов		39076	Раздел с сохранением в измененных границах	
146.	**:4741:ЗУ1**	39:15:000000:4741	-	под строительство газораспределительной сети высокого давления с установкой ШРП в пос. Зеленое г. Калининграда	Земельные участки (территории) общего пользования 12.0	Земли населенных пунктов	1664	112	Раздел с сохранением в измененных границах	Временный
147.	**:5516:ЗУ1**	39:15:000000:5516	-	под водозащитную дамбу в поселке Прегольский г. Калининграда	Земельные участки (территории) общего пользования 12.0	Земли населенных пунктов	63215	140	Раздел с сохранением в измененных границах	Временный
148.	**:7334:ЗУ1**	39:15:000000:7334	-	общее пользование территории	Земельные участки (территории) общего пользования 12.0	Земли населенных пунктов	52020	18255	Раздел с сохранением в измененных границах	Временный
149.	**:7526:ЗУ1**	39:15:000000:7526	-	Общее пользование территории (береговая полоса водного объекта)	Земельные участки (территории) общего пользования 12.0	Земли населенных пунктов	16203	199	Раздел с сохранением в измененных границах	
150.	**:7527:ЗУ1**	39:15:000000:7527	-	Общее пользование территории (береговая полоса водного объекта)	Земельные участки (территории) общего пользования 12.0	Земли населенных пунктов	23303	179	Раздел с сохранением в измененных границах	
151.	**:7533:ЗУ1**	39:15:000000:7533	-	Коммунальное обслуживание, Автомобильный транспорт (для	Земельные участки (территории) общего пользования 12.0	Земли населенных пунктов	77675	947	Раздел с сохранением в измененных границах	

№ п/п	Условный номер з.у.	Кадастровый номер исходного з.у. по сведениям Росреестра	Изъятие	ВРИ исходного з.у.	ВРИ устанавливаемый	Категория земель устанавливаемая	Площадь исходного з.у., м2	Площадь образуем. з.у., м2	Способ образования зем. участка	Примечания
				размещения объектов транспортной и инженерной инфраструктуры)						
152.	**:ЗУ16**	39:15:110404	-	-	Земельные участки (территории) общего пользования 12.0	Земли населенных пунктов	-	859	Образование из земель неразграниченной гос.собств.	
153.	**:ЗУ17**	39:15:110404	-	-	Земельные участки (территории) общего пользования 12.0	Земли населенных пунктов	-	4692	Образование из земель неразграниченной гос.собств.	
154.	**:45:ЗУ1**	39:15:110404:45	да	для благоустройства территории жилого дома индивидуального жилищного фонда в пос. Совхозном, 51	Земельные участки (территории) общего пользования 12.0	Земли населенных пунктов	1517	411	Раздел	
155.	**45:ЗУ2**				для благоустройства территории жилого дома индивидуального жилищного фонда в пос. Совхозном, 51			1106		
156.	**:55:ЗУ1**	39:15:110404:55	да	под благоустройство парковой зоны	Земельные участки (территории) общего пользования 12.0	Земли населенных пунктов	14570	1075	Раздел	
157.	**55:ЗУ2**				под благоустройство парковой зоны			13499		
158.	**:64:ЗУ1**	39:15:110404:64	да	малоэтажная жилая застройка (жилой дом индивидуального жилищного фонда в пос. Совхозном, 50)	Земельные участки (территории) общего пользования 12.0	Земли населенных пунктов	1704	833	Раздел	
159.	**64:ЗУ2**				малоэтажная жилая застройка (жилой			871		

№ п/п	Условный номер з.у.	Кадастровый номер исходного з.у. по сведениям Росреестра	Изъятие	ВРИ исходного з.у.	ВРИ устанавливаемый	Категория земель устанавливаемая	Площадь исходного з.у., м2	Площадь образуем. з.у., м2	Способ образования зем. участка	Примечания
					дом индивидуального жилищного фонда в пос. Совхозном, 50)					
160.	:65:ЗУ1	39:15:110404:65	да	малоэтажная жилая застройка	Земельные участки (территории) общего пользования 12.0	Земли населенных пунктов	950	232	Раздел	
161.	65:ЗУ2				малоэтажная жилая застройка			718		
162.	:66:ЗУ1	39:15:110404:66	да	малоэтажная жилая застройка	Земельные участки (территории) общего пользования 12.0	Земли населенных пунктов	1958	66	Раздел	
163.	66:ЗУ2				малоэтажная жилая застройка			1892		
164.	:67:ЗУ1	39:15:110404:67	да	коммунальное обслуживание	Земельные участки (территории) общего пользования 12.0	Земли населенных пунктов	535	264	Раздел	
165.	67:ЗУ2				коммунальное обслуживание			271		
166.	:72:ЗУ1	39:15:110404:72	да	под строительство малоэтажных жилых домов	Земельные участки (территории) общего пользования 12.0	Земли населенных пунктов	1323	404	Раздел с сохранением в измененных границах	Временный
167.	:60:ЗУ1	39:15:110405:60	-	Охрана природных территорий (озеленение специального назначения)	Земельные участки (территории) общего пользования 12.0	Земли населенных пунктов	27149	403	Раздел с сохранением в измененных границах	
168.	:38:ЗУ1	39:15:110408:38	да	под жилой дом индивидуального жилищного фонда	Земельные участки (территории) общего пользования 12.0	Земли населенных пунктов	1000	173	Раздел с сохранением в измененных границах	изъятие целиком, раздел после изъятия

№ п/п	Условный номер з.у.	Кадастровый номер исходного з.у. по сведениям Росреестра	Изъятие	ВРИ исходного з.у.	ВРИ устанавливаемый	Категория земель устанавливаемая	Площадь исходного з.у., м2	Площадь образуем. з.у., м2	Способ образования зем. участка	Примечания
169.	**:43:ЗУ1**	39:15:110408:43	да	для благоустройства территории жилого дома индивидуального жилищного фонда в пос. Совхозный, 11застройка	Земельные участки (территории) общего пользования 12.0	Земли населенных пунктов	715	568	Раздел с сохранением в измененных границах	изъятие целиком, раздел после изъятия
170.	**:ЗУ18**	39:15:110501	-	-	Земельные участки (территории) общего пользования 12.0	Земли населенных пунктов	-	650	Образование из земель неразграниченной гос.собств.	
171.	**:1:ЗУ1**	39:15:110506:1	да	земли общего пользования	Земельные участки (территории) общего пользования 12.0	Земли населенных пунктов	40461	840	Раздел	
172.	**1:ЗУ2**				земли общего пользования			39621		
173.	**:12:ЗУ1**	39:15:110508:12	да	для ведения садоводства	Земельные участки (территории) общего пользования 12.0	Земли населенных пунктов	523	360	Раздел с сохранением в измененных границах	изъятие целиком, раздел после изъятия
174.	**:54:ЗУ1**	39:15:110509:54		для ведения садоводства	Земельные участки (территории) общего пользования 12.0	Земли населенных пунктов	450	256	Раздел с сохранением в измененных границах	
175.	**:55:ЗУ1**	39:15:110509:55	да	для ведения садоводства	Земельные участки (территории) общего пользования 12.0	Земли населенных пунктов	450	177	Раздел с сохранением в измененных границах	
176.	**:99:ЗУ1**	39:15:110509:99	да	для ведения садоводства	Земельные участки (территории) общего пользования 12.0	Земли населенных пунктов	621	291	Раздел с сохранением в измененных границах	изъятие целиком, раздел после изъятия
177.	**:111:ЗУ1**	39:15:110509:111	да	для ведения садоводства	Земельные участки (территории) общего пользования	Земли населенных пунктов	509	37	Раздел	

№ п/п	Условный номер з.у.	Кадастровый номер исходного з.у. по сведениям Росреестра	Изъятие	ВРИ исходного з.у.	ВРИ устанавливаемый	Категория земель устанавливаемая	Площадь исходного з.у., м2	Площадь образуем. з.у., м2	Способ образования зем. участка	Примечания
					12.0					
178.	111:ЗУ2				для ведения садоводства			472		
179.	:112:ЗУ1	39:15:110509:112	да	для ведения садоводства	Земельные участки (территории) общего пользования 12.0	Земли населенных пунктов	484	86	Раздел	
180.	112:ЗУ2				для ведения садоводства			398		
181.	:ЗУ19	39:15:110628	-	-	Земельные участки (территории) общего пользования 12.0	Земли населенных пунктов	-	230	Образование из земель неразграниченной гос.собств.	
182.	:48:ЗУ1	39:15:110648:48	да	социальное обслуживание	Земельные участки (территории) общего пользования 12.0	Земли населенных пунктов	9938	133	Раздел	
183.	48:ЗУ2				социальное обслуживание			9805		
184.	:ЗУ20	39:15:110702	-	-	Земельные участки (территории) общего пользования 12.0	Земли населенных пунктов	-	4413	Образование из земель неразграниченной гос.собств.	
185.	:163:ЗУ1	39:15:120504:163	да	для ведения садоводства	Земельные участки (территории) общего пользования 12.0	Земли населенных пунктов	675	149	Раздел с сохранением в измененных границах	изъятие целиком, раздел после изъятия
186.	:18233:ЗУ1	39:15:000000:18233	да	для ведения садоводства	Земельные участки (территории) общего пользования 12.0	Земли населенных пунктов	894	72	Раздел	
187.	:18233:ЗУ2				для ведения садоводства			822		
188.	:ЗУ21	39:15:120505	-	-	Земельные участки	Земли	-	5202	Образование из	

№ п/п	Условный номер з.у.	Кадастровый номер исходного з.у. по сведениям Росреестра	Изъятие	ВРИ исходного з.у.	ВРИ устанавливаемый	Категория земель устанавливаемая	Площадь исходного з.у., м2	Площадь образуем. з.у., м2	Способ образования зем. участка	Примечания
					(территории) общего пользования 12.0	населенных пунктов			земель неразграниченной гос.собств.	
189.	**:ЗУ22**	39:15:120505	-	-	Земельные участки (территории) общего пользования 12.0	Земли населенных пунктов	-	21026	Образование из земель неразграниченной гос.собств.	
190.	**:1:ЗУ1**	39:15:120604:1	да	земли общего пользования	Земельные участки (территории) общего пользования 12.0	Земли населенных пунктов	33810	5066	Раздел	
191.	**1:ЗУ2**				земли общего пользования			27530		
192.	**:163:ЗУ1**	39:15:120604:163	да	для садоводства	Земельные участки (территории) общего пользования 12.0	Земли населенных пунктов	397	55	Раздел с сохранением в измененных границах	изъятие целиком, раздел после изъятия
193.	**:164:ЗУ1**	39:15:120604:164	да	для садоводства	Земельные участки (территории) общего пользования 12.0	Земли населенных пунктов	376	182	Раздел с сохранением в измененных границах	изъятие целиком, раздел после изъятия
194.	**:609:ЗУ1**	39:15:120604:609	да	для ведения садоводства	Земельные участки (территории) общего пользования 12.0	Земли населенных пунктов	672,5	161	Раздел	
195.	**:609:ЗУ2**				для ведения садоводства			511		
196.	**:120:ЗУ1**	39:15:000000:120 (39:15:120604:643)	да	Энергетика	Земельные участки (территории) общего пользования 12.0	Земли населенных пунктов	11796	5	Раздел с сохранением в измененных границах	
197.	**120:ЗУ2**				Энергетика			11791		
198.	**:1:ЗУ1**	39:15:120605:1	да	земли общего пользования	Земельные участки (территории) общего пользования 12.0	Земли населенных пунктов	24113	2416	Раздел с сохранением в измененных границах	

№ п/п	Условный номер з.у.	Кадастровый номер исходного з.у. по сведениям Росреестра	Изъятие	ВРИ исходного з.у.	ВРИ устанавливаемый	Категория земель устанавливаемая	Площадь исходного з.у., м2	Площадь образуем. з.у., м2	Способ образования зем. участка	Примечания
199.	1:ЗУ2				земли общего пользования			21697		
200.	:353:ЗУ1	39:15:120605:353	да	для ведения садоводства	Земельные участки (территории) общего пользования 12.0	Земли населенных пунктов	710	310	Раздел	
201.	353:ЗУ2				для ведения садоводства			400		
202.	:457:ЗУ1	39:15:120802:457	да	для ведения садоводства	Земельные участки (территории) общего пользования 12.0	Земли населенных пунктов	513	31	Раздел	
203.	457:ЗУ2				для ведения садоводства			482		
204.	:511:ЗУ1	39:15:120802:511	да	для ведения садоводства	Земельные участки (территории) общего пользования 12.0	Земли населенных пунктов	708	304	Раздел	
205.	511:ЗУ2				для ведения садоводства			404		
206.	:512:ЗУ1	39:15:120802:512	да	для ведения садоводства	Земельные участки (территории) общего пользования 12.0	Земли населенных пунктов	591	214	Раздел	
207.	512:ЗУ2				для ведения садоводства			377		
208.	:513:ЗУ1	39:15:120802:513	да	для ведения садоводства	Земельные участки (территории) общего пользования 12.0	Земли населенных пунктов	569	216	Раздел	
209.	513:ЗУ2				для ведения садоводства			356		
210.	:120:ЗУ2	39:15:000000:120 (39:15:120802:546)	да	Энергетика	Земельные участки (территории) общего пользования 12.0	Земли населенных пунктов	11796	5	Раздел с сохранением в измененных границах	

№ п/п	Условный номер з.у.	Кадастровый номер исходного з.у. по сведениям Росреестра	Изъятие	ВРИ исходного з.у.	ВРИ устанавливаемый	Категория земель устанавливаемая	Площадь исходного з.у., м2	Площадь образуем. з.у., м2	Способ образования зем. участка	Примечания
211.	**120:ЗУ2**				Энергетика			11791		
212.	**:ЗУ23**	39:15:120809	-	-	Земельные участки (территории) общего пользования 12.0	Земли населенных пунктов	-	1295	Образование из земель неразграниченной гос.собств.	

2. Перечень образуемых земельных участков, которые будут отнесены к территориям общего пользования или имуществу общего пользования, в том числе резервируемых и (или) изымаемых для государственных или муниципальных нужд

Таблица 2.
Перечень и сведения об отнесении образуемых земельных участков к территории общего пользования.

№ п/п	Условный номер з.у.	Кадастровый номер исходного з.у. по сведениям Росреестра	Изъятие	ВРИ исходного з.у.	ВРИ устанавливаемый	Категория земель устанавливаемая	Площадь исходного з.у., м2	Площадь образуем. з.у., м2	Способ образования зем. участка	Примечания
1 подэтап строительства										
1.	**:42:ЗУ1**	39:03:040030:42	да	для ведения крестьянского (фермерского) хозяйства	Автомобильный транспорт 7.2	Земли промышленности	84000	26245	Раздел	
2.	**:454:ЗУ1**	39:03:040030:454	да	Сельскохозяйственное использование	Земельные участки (территории) общего пользования 12.0	Земли населенных пунктов	10000	119	Раздел	
3.	**:458:ЗУ1**	39:03:040030:458	да	Сельскохозяйственное использование	Автомобильный транспорт 7.2	Земли промышленности	10000	448	Раздел	
4.	**:528:ЗУ1**	39:03:040030:528	да	Сельскохозяйственное использование	Земельные участки (территории) общего пользования 12.0	Земли населенных пунктов	17699	3093	Раздел	
5.	**:529:ЗУ1**	39:03:040030:529	да	Сельскохозяйственное использование	Автомобильный транспорт 7.2	Земли промышленности	19589	404	Раздел	
6.	**:533:ЗУ1**	39:03:040030:533	да	для размещения торгово-складского комплекса	Автомобильный транспорт 7.2	Земли промышленности	534	125	Раздел	
7.	**:741:ЗУ1**	39:03:040030:741	да	для размещения многофункционального логистического комплекса	Автомобильный транспорт 7.2	Земли промышленности	73458	6959	Раздел	
8.	**:812:ЗУ1**	39:03:040030:812	да	Для размещения торгово-складского комплекса	Автомобильный транспорт 7.2	Земли промышленности	59766	2494	Раздел	
9.	**:814:ЗУ1**	39:03:040030:814	да	Для размещения торгово-складского комплекса	Автомобильный транспорт 7.2	Земли промышленности	22175	704	Раздел	

№ п/п	Условный номер з.у.	Кадастровый номер исходного з.у. по сведениям Росреестра	Изъятие	ВРИ исходного з.у.	ВРИ устанавливаемый	Категория земель устанавливаемая	Площадь исходного з.у., м2	Площадь образуем. з.у., м2	Способ образования зем. участка	Примечания
10.	**:ЗУ1**	39:03:040030			Автомобильный транспорт 7.2	Земли промышленности		882	Образование из земель неразграниченной гос.собств.	
11.	**:ЗУ2**	39:03:040030			Автомобильный транспорт 7.2	Земли промышленности		1544	Образование из земель неразграниченной гос.собств.	
12.	**:52:ЗУ1**	39:03:040031:52	да	для строительства станции технического обслуживания автомобилей, автомойки, гостиницы, административно-торговых и производственно-складских зданий и помещений	Автомобильный транспорт 7.2	Земли промышленности	7360	192	Раздел	
13.	**:188:ЗУ1**	39:03:040031:188		склады	Автомобильный транспорт 7.2	Земли промышленности	1555	262	Раздел	
14.	**:189:ЗУ1**	39:03:040031:189	да	склады	Автомобильный транспорт 7.2	Земли промышленности	8925	5989	Раздел	
15.	**:ЗУ3**	39:03:040031		-	Автомобильный транспорт 7.2	Земли промышленности	-	196	Образование из земель неразграниченной гос.собств.	
16.	**:ЗУ4**	39:03:040031		-	Автомобильный транспорт 7.2	Земли промышленности	-	24109	Образование из земель неразграниченной гос.собств.	
17.	**:ЗУ5**	39:03:040031		-	Автомобильный транспорт 7.2	Земли промышлен-	-	3411	Образование из земель	Многоконтур-ный

№ п/п	Условный номер з.у.	Кадастровый номер исходного з.у. по сведениям Росреестра	Изъятие	ВРИ исходного з.у.	ВРИ устанавливаемый	Категория земель устанавливаемая	Площадь исходного з.у., м2	Площадь образуем. з.у., м2	Способ образования зем. участка	Примечания
						ности			неразграничен ной гос.собств.	
18.	**:ЗУ6**	39:03:040031		-	Автомобильный транспорт 7.2	Земли промышлен-ности	-	930	Образование из земель неразграничен ной гос.собств.	
19.	**:ЗУ7**	39:03:040031		-	Автомобильный транспорт 7.2	Земли промышлен-ности	-	750	Образование из земель неразграничен ной гос.собств.	
20.	**:ЗУ8**	39:03:040031		-	Автомобильный транспорт 7.2	Земли промышлен-ности	-	887	Образование из земель неразграничен ной гос.собств.	Многоконтур-ный
21.	**:ЗУ44**	39:03:040031			Автомобильный транспорт 7.2	Земли промышлен-ности		35	Образование из земель неразграничен ной гос.собств.	Многоконтур-ный
22.	**:595:ЗУ1**	39:03:040033:595	да	Для стоянок автомобильного транспорта	Автомобильный транспорт 7.2	Земли промышлен-ности	3674	44	Раздел	
23.	**:596:ЗУ1**	39:03:040033:596	да	Для стоянок автомобильного транспорта	Земельные участки (территории) общего пользования 12.0	Земли промышлен-ности	22495	87	Раздел	
24.	**:629:ЗУ1**	39:03:040033:629	да	склады	Автомобильный транспорт 7.2	Земли промышлен-ности	613	161	Раздел	
25.	**:630:ЗУ1**	39:03:040033:630	да	склады	Автомобильный транспорт 7.2	Земли промышлен-ности	7472	1643	Раздел	
26.	**:ЗУ9**	39:03:040033			Земельные участки (территории) общего пользования 12.0	Земли населенных пунктов		3254	Образование из земель неразграничен ной гос.собств.	Многоконтур-ный
27.	**:ЗУ43**	39:03:040033			Автомобильный	Земли		701	Образование из	Многоконтурн

№ п/п	Условный номер з.у.	Кадастровый номер исходного з.у. по сведениям Росреестра	Изъятие	ВРИ исходного з.у.	ВРИ устанавливаемый	Категория земель устанавливаемая	Площадь исходного з.у., м2	Площадь образуем. з.у., м2	Способ образования зем. участка	Примечания
					транспорт 7.2	промышлен-ности			земель неразграничен ной гос.собств.	ый
28.	**:19000:ЗУ1**	39:00:000000:19000		Земельные участки (территории) общего пользования	Земельные участки (территории) общего пользования 12.0	Земли населенных пунктов	17197	3262	Раздел с сохранением в измененных границах	
29.	**:ЗУ10**	39:00:000000			Земельные участки (территории) общего пользования 12.0	Земли населенных пунктов		4340	Образование из земель неразграничен ной гос.собств.	
30.	**:120:ЗУ1**	39:15:000000:120, вх. 39:15:130202:3, 39:15:130305:316, 39:15:130305:321		под опоры ВЛЭП 110КВ	Земельные участки (территории) общего пользования 12.0	Земли населенных пунктов	11796	126	Раздел с сохранением в измененных границах	Многоконтур-ный
31.	**:5:ЗУ1**	39:15:130202:5		коммунальное обслуживание	Земельные участки (территории) общего пользования 12.0	Земли населенных пунктов	209	190	Раздел с сохранением в измененных границах	Многоконтур-ный
32.	**:63:ЗУ1**	39:15:130301:63		под физкультурно-оздоровительные сооружения	Земельные участки (территории) общего пользования 12.0	Земли населенных пунктов	44068	143	Раздел с сохранением в измененных границах	
33.	**:ЗУ11**	39:15:130301			Земельные участки (территории) общего пользования 12.0	Земли населенных пунктов		24535	Образование из земель неразграничен ной гос.собств.	
34.	**:1:ЗУ1**	39:15:130305:1	да	земли общего пользования	Земельные участки (территории) общего пользования 12.0	Земли населенных пунктов	47446	2418	Раздел	
35.	**:ЗУ24**	39:15:130305		-	Земельные участки (территории) общего пользования 12.0	Земли населенных пунктов		654	Образование из земель неразграничен ной гос.собств.	

№ п/п	Условный номер з.у.	Кадастровый номер исходного з.у. по сведениям Росреестра	Изъятие	ВРИ исходного з.у.	ВРИ устанавливаемый	Категория земель устанавливаемая	Площадь исходного з.у., м2	Площадь образуем. з.у., м2	Способ образования зем. участка	Примечания
36.	**:ЗУ12**	39:15:130402			Земельные участки (территории) общего пользования 12.0	Земли населенных пунктов		4195	Образование из земель неразграниченной гос.собств.	Многоконтур-ный
37.	**:8868:ЗУ1**	39:15:000000:8868		Земельные участки (территории) общего пользования	Земельные участки (территории) общего пользования 12.0	Земли населенных пунктов	82185	1034	Раздел	
38.	**:8868:ЗУ2**				Земельные участки (территории) общего пользования 12.0			4602		
39.	**:8868:ЗУ3**				Земельные участки (территории) общего пользования 12.0			76549		
40.	**:8870:ЗУ1**	39:15:000000:8870	да	Земельные участки (территории) общего пользования	Земельные участки (территории) общего пользования 12.0	Земли населенных пунктов	62032	1407	Раздел с сохранением в измененных границах	Многоконтур-ный
41.	**:9408:ЗУ1**	39:15:000000:9408	да	общее пользование территории, земельные участки (территории) общего пользования	Земельные участки (территории) общего пользования 12.0	Земли населенных пунктов	93000	13967	Раздел с сохранением в измененных границах	
42.	**:ЗУ25**	39:03:040031:4	да	для ведения садоводства	Автомобильный транспорт 7.2	Земли промышленности	589	20245	Перераспределение земельных участков и земель неразграниченной государственной собственности	з.у. 39:03:040031:4, 39:03:040031:10, 39:03:040031:15, 39:03:040031:32, 39:03:040031:34, 39:03:040031:36, 39:03:040031:37, 39:03:040031:38, 39:03:040031:38, 39:03:040031:40, 39:03:040031:41,
		39:03:040031:5	да	для ведения садоводства			703			
		39:03:040031:7	да	для ведения садоводства			778			
		39:03:040031:8	да	для ведения садоводства			714			
		39:03:040031:10	да	для ведения садоводства			540			
		39:03:040031:15	да	для ведения			604			

№ п/п	Условный номер з.у.	Кадастровый номер исходного з.у. по сведениям Росреестра	Изъятие	ВРИ исходного з.у.	ВРИ устанавливаемый	Категория земель устанавливаемая	Площадь исходного з.у., м2	Площадь образуем. з.у., м2	Способ образования зем. участка	Примечания
				садоводства						39:03:040031:42, 39:03:040031:43, 39:03:040031:46, 39:03:040031:62, 39:03:040031:65, 39:03:040031:69, 39:03:040031:184 39:03:040031:185 39:03:040031:186 39:03:040031:187 39:03:040031:190 39:03:040031:191 :ЗУ6, :ЗУ7, :ЗУ41 часть з.у. 39:03:040031:5 (670 кв.м), 39:03:040031:7 (503 кв.м), 39:03:040031:8 (296 кв.м), 39:03:040031:16 (279 кв.м), 39:03:040031:22 (304 кв.м), 39:03:040031:26 (282 кв.м), 39:03:040031:44 (801 кв.м), 39:03:040031:48 (197 кв.м) :ЗУ5 (1913 кв.м)
		39:03:040031:16	да	для ведения садоводства			642			
		39:03:040031:22	да	для ведения садоводства			612			
		39:03:040031:26	да	для ведения садоводства			498			
		39:03:040031:32	да	для ведения садоводства			533			
		39:03:040031:34	да	для ведения садоводства			745			
		39:03:040031:36	да	для ведения садоводства			756			
		39:03:040031:37	да	для ведения садоводства			638			
		39:03:040031:38	да	для ведения садоводства			830			
		39:03:040031:39	да	для ведения садоводства			801			
		39:03:040031:40	да	для ведения садоводства			706			
		39:03:040031:41	да	для ведения садоводства			894			
		39:03:040031:42	да	для ведения садоводства			692			
		39:03:040031:43	да	для ведения садоводства			639			
		39:03:040031:44	да	для ведения садоводства			965			
		39:03:040031:46	да	для ведения садоводства			662			
		39:03:040031:48	да	для ведения садоводства			420			
		39:03:040031:62	да	для ведения садоводства			841			

№ п/п	Условный номер з.у.	Кадастровый номер исходного з.у. по сведениям Росреестра	Изъятие	ВРИ исходного з.у.	ВРИ устанавливаемый	Категория земель устанавливаемая	Площадь исходного з.у., м2	Площадь образуем. з.у., м2	Способ образования зем. участка	Примечания
		39:03:040031:65	да	для ведения садоводства			680			
		39:03:040031:69	да	для ведения садоводства			428			
		39:03:040031:184		для ведения садоводства			36			
		39:03:040031:185	да	для ведения садоводства			529			
		39:03:040031:186		для ведения садоводства			70			
		39:03:040031:187	да	для ведения садоводства			476			
		39:03:040031:190		для ведения садоводства			58			
		39:03:040031:191	да	для ведения садоводства			538			
		:ЗУ5		Автомобильный транспорт 7.2			3411			
		:ЗУ6		Автомобильный транспорт 7.2			930			
		:ЗУ7		Автомобильный транспорт 7.2			750			
		:ЗУ41		Автомобильный транспорт 7.2			35			
43.	**:ЗУ26**	39:03:040031:5	да	для ведения садоводства	Автомобильный транспорт 7.2	Земли промышленности	703	16994	Перераспределение земельных участков и земель неразграниченной государственной собственности	з.у. 39:03:040031:6, 39:03:040031:9, 39:03:040031:12, 39:03:040031:13, 39:03:040031:14, 39:03:040031:17, 39:03:040031:18, 39:03:040031:19, 39:03:040031:20 39:03:040031:21, 39:03:040031:23, 39:03:040031:24,
		39:03:040031:6	да	для ведения садоводства			446			
		39:03:040031:7	да	для ведения садоводства			778			
		39:03:040031:8	да	для ведения садоводства			714			
		39:03:040031:9	да	для ведения садоводства			699			
		39:03:040031:12	да	для ведения садоводства			600			

№ п/п	Условный номер з.у.	Кадастровый номер исходного з.у. по сведениям Росреестра	Изъятие	ВРИ исходного з.у.	ВРИ устанавливаемый	Категория земель устанавливаемая	Площадь исходного з.у., м2	Площадь образуем. з.у., м2	Способ образования зем. участка	Примечания
		39:03:040031:13	да	для ведения садоводства			659			39:03:040031:25, 39:03:040031:27, 39:03:040031:28, 39:03:040031:29, 39:03:040031:30, 39:03:040031:47 39:03:040031:49 39:03:040031:64 :ЗУ8, часть з.у. 39:03:040031:5 (33 кв.м), 39:03:040031:7 (275 кв.м), 39:03:040031:8 (419 кв.м), 39:03:040031:16 (363 кв.м), 39:03:040031:22 (308 кв.м), 39:03:040031:26 (216 кв.м), 39:03:040031:44 (164 кв.м), 39:03:040031:48 (233 кв.м) :ЗУ5 (1497 кв.м)
		39:03:040031:14	да	для ведения садоводства			660			
		39:03:040031:16	да	для ведения садоводства			642			
		39:03:040031:17	да	для ведения садоводства			772			
		39:03:040031:18	да	для ведения садоводства			731			
		39:03:040031:19	да	для ведения садоводства			727			
		39:03:040031:20		Автомобильный транспорт 7.2			600			
		39:03:040031:21		Автомобильный транспорт 7.2			600			
		39:03:040031:22	да	для ведения садоводства			612			
		39:03:040031:23		Автомобильный транспорт 7.2			600			
		39:03:040031:24		Автомобильный транспорт 7.2			580			
		39:03:040031:25		Автомобильный транспорт 7.2			660			
		39:03:040031:26	да	для ведения садоводства			498			
		39:03:040031:27		Автомобильный транспорт 7.2			686			
		39:03:040031:28	да	для ведения садоводства			373			
		39:03:040031:29	да	для ведения садоводства			642			
		39:03:040031:30		Автомобильный транспорт 7.2			580			
		39:03:040031:44	да	для ведения садоводства			965			

№ п/п	Условный номер з.у.	Кадастровый номер исходного з.у. по сведениям Росреестра	Изъятие	ВРИ исходного з.у.	ВРИ устанавливаемый	Категория земель устанавливаемая	Площадь исходного з.у., м2	Площадь образуем. з.у., м2	Способ образования зем. участка	Примечания
		39:03:040031:47		Автомобильный транспорт 7.2			336			
		39:03:040031:48	да	для ведения садоводства			420			
		39:03:040031:49	да	для ведения садоводства			817			
		39:03:040031:64	да	для ведения садоводства			799			
		:ЗУ5		Автомобильный транспорт 7.2			3411			
		:ЗУ8		Автомобильный транспорт 7.2			887			
2-й этап строительства										
44.	**:3611:ЗУ1**	39:15:000000:3611	да	под строительство кабельно-воздушной линии 110 кВ	Земельные участки (территории) общего пользования 12.0	Земли населенных пунктов	3654	2925	Раздел	Многоконтур-ный
45.	**:6616:ЗУ1**	39:15:000000:6616	да	под железнодорожный подъездной путь к трансформаторной подстанции Чкаловская	Земельные участки (территории) общего пользования 12.0	Земли населенных пунктов	32794	5844	Раздел	
46.	**:6616:ЗУ2**		да		Земельные участки (территории) общего пользования 12.0			986		
47.	**:10149:ЗУ1**	39:15:000000:10149	да	строительная промышленность	Земельные участки (территории) общего пользования 12.0	Земли населенных пунктов	10642	806	Раздел	
48.	**:85:ЗУ1**	39:15:120322:85	да	Объекты придорожного сервиса	Земельные участки (территории) общего пользования 12.0	Земли населенных пунктов	2964	73	Раздел	
49.	**:95:ЗУ1**	39:15:120322:95	да	Объекты торговли (торговые центры, торгово-	Земельные участки (территории) общего пользования	Земли населенных пунктов	5008	3598	Раздел	

№ п/п	Условный номер з.у.	Кадастровый номер исходного з.у. по сведениям Росреестра	Изъятие	ВРИ исходного з.у.	ВРИ устанавливаемый	Категория земель устанавливаемая	Площадь исходного з.у., м2	Площадь образуем. з.у., м2	Способ образования зем. участка	Примечания
				развлекательные центры (комплексы)	12.0					
50.	**:98:ЗУ1**	39:15:120322:98	да	Объекты торговли (торговые центры, торгово-развлекательные центры (комплексы)	Земельные участки (территории) общего пользования 12.0	Земли населенных пунктов	22618	8164	Раздел	
51.	**:242:ЗУ1**	39:15:120322:242	да	Объекты придорожного сервиса	Земельные участки (территории) общего пользования 12.0	Земли населенных пунктов	507	19	Раздел	
52.	**:15:ЗУ1**	39:15:120324:15	да	под производственную базу	Земельные участки (территории) общего пользования 12.0	Земли населенных пунктов	30197	463	Раздел	
53.	**:286:ЗУ1**	39:15:120324:286	да	под установку мобильного бетоносмесительного завода и артезианской скважины, склады (размещение сооружений имеющих назначение по временному хранению, распределению и перевалке грузов (за исключением хранения стратегического запаса) не являющихся частями производственных	Земельные участки (территории) общего пользования 12.0	Земли населенных пунктов	7050	110	Раздел	

№ п/п	Условный номер з.у.	Кадастровый номер исходного з.у. по сведениям Росреестра	Изъятие	ВРИ исходного з.у.	ВРИ устанавливаемый	Категория земель устанавливаемая	Площадь исходного з.у., м2	Площадь образуем. з.у., м2	Способ образования зем. участка	Примечания
				комплексов, на которых был создан груз: пром-базы, склады, погрузочные терминалы и доки, нефтехранилища и нефтеналивные станции, газовые хранилища и обслуживающие их газоконденсатные и газоперекачивающие станции, элеваторы и продовольственные склады, за исключением ж/д перевалочных складов)					
54.	**:291:ЗУ1**	39:15:120324:291	да	под установку мобильного бетоносмесительного завода и артезианской скважины, склады (размещение сооружений имеющих назначение по временному хранению, распределению и перевалке грузов (за исключением хранения	Земельные участки (территории) общего пользования 12.0	Земли населенных пунктов	25504	8765	Раздел	

№ п/п	Условный номер з.у.	Кадастровый номер исходного з.у. по сведениям Росреестра	Изъятие	ВРИ исходного з.у.	ВРИ устанавливаемый	Категория земель устанавливаемая	Площадь исходного з.у., м2	Площадь образуем. з.у., м2	Способ образования зем. участка	Примечания
				стратегического запаса) не являющихся частями производственных комплексов, на которых был создан груз: пром-базы, склады, погрузочные терминалы и доки, нефтехранилища и нефтеналивные станции, газовые хранилища и обслуживающие их газоконденсатные и газоперекачивающие станции, элеваторы и продовольственные склады, за исключением ж/д перевалочных складов)						
55.	**:292:ЗУ1**	39:15:120324:292	да	Под установку мобильного бетоносмесительного завода и артезианской скважины, склады (размещение сооружений имеющих назначение по временному	Земельные участки (территории) общего пользования 12.0	Земли населенных пунктов	7925	515	Раздел	

№ п/п	Условный номер з.у.	Кадастровый номер исходного з.у. по сведениям Росреестра	Изъятие	ВРИ исходного з.у.	ВРИ устанавливаемый	Категория земель устанавливаемая	Площадь исходного з.у., м2	Площадь образуем. з.у., м2	Способ образования зем. участка	Примечания
				хранению, распределению и перевалке грузов (за исключением хранения стратегического запаса) не являющихся частями производственных комплексов, на которых был создан груз: пром-базы, склады, погрузочные терминалы и доки, нефтехранилища и нефтеналивные станции, газовые хранилища и обслуживающие их газоконденсатные и газоперекачивающие станции, элеваторы и продовольственные склады, за исключением ж/д перевалочных складов), под складскую базу						
56.	**:294:ЗУ1**	39:15:120324:294	да	Земельные участки (территории) общего пользования	Земельные участки (территории) общего пользования 12.0	Земли населенных пунктов	2675	83	Раздел с сохранением в измененных границах	Многоконтурный
57.	**:ЗУ27**	39:15:120324			Земельные участки	Земли		250	Образование из	

№ п/п	Условный номер з.у.	Кадастровый номер исходного з.у. по сведениям Росреестра	Изъятие	ВРИ исходного з.у.	ВРИ устанавливаемый	Категория земель устанавливаемая	Площадь исходного з.у., м2	Площадь образуем. з.у., м2	Способ образования зем. участка	Примечания
					(территории) общего пользования 12.0	населенных пунктов			земель неразграниченной гос.собств.	
58.	**:ЗУ28**	39:15:120324			Земельные участки (территории) общего пользования 12.0	Земли населенных пунктов		382	Образование из земель неразграниченной гос.собств.	
59.	**:ЗУ29**	39:15:120324			Земельные участки (территории) общего пользования 12.0	Земли населенных пунктов		7260	Образование из земель неразграниченной гос.собств.	
60.	**:19:ЗУ1**	39:15:120325:19	да	склады	Земельные участки (территории) общего пользования 12.0	Земли населенных пунктов	6615	315	Раздел	
61.	**:41:ЗУ1**	39:15:120325:41	да	общественное питание	Земельные участки (территории) общего пользования 12.0	Земли населенных пунктов	10829	3290	Раздел	
62.	**:58:ЗУ1**	39:15:120325:58	да	склады	Земельные участки (территории) общего пользования 12.0	Земли населенных пунктов	12799	2257	Раздел	
63.	**:ЗУ41**	39:15:120325			Земельные участки (территории) общего пользования 12.0	Земли населенных пунктов		1343	Образование из земель неразграниченной гос.собств.	
64.	**:ЗУ42**	39:15:120325			Земельные участки (территории) общего пользования 12.0	Земли населенных пунктов		196	Образование из земель неразграниченной гос.собств.	
65.	**:ЗУ30**	39:15:000000			Земельные участки (территории) общего пользования 12.0	Земли населенных пунктов		6225	Образование из земель неразграниченной гос.собств.	
66.	**:8:ЗУ1**	39:15:120602:8	да	под строительство	Земельные участки	Земли	7400	1408	Раздел с	

№ п/п	Условный номер з.у.	Кадастровый номер исходного з.у. по сведениям Росреестра	Изъятие	ВРИ исходного з.у.	ВРИ устанавливаемый	Категория земель устанавливаемая	Площадь исходного з.у., м2	Площадь образуем. з.у., м2	Способ образования зем. участка	Примечания
				типографии V класса без применения свинца и логистического центра по обработке и экспедированию периодической продукции	(территории) общего пользования 12.0	населенных пунктов			сохранением в измененных границах	
67.	**:23:ЗУ1**	39:15:120602:23	да	склады	Земельные участки (территории) общего пользования 12.0	Земли населенных пунктов	6990	343	Раздел	
68.	**:142:ЗУ1**	39:15:120602:142	да	обслуживание автотранспорта	Земельные участки (территории) общего пользования 12.0	Земли населенных пунктов	12124	33	Раздел	
69.	**:ЗУ31**	39:15: 120602			Земельные участки (территории) общего пользования 12.0	Земли населенных пунктов		289	Образование из земель неразграниченной гос.собств.	
70.	**:ЗУ32**	39:15: 120602			Земельные участки (территории) общего пользования 12.0	Земли населенных пунктов		554	Образование из земель неразграниченной гос.собств.	
71.	**:3:ЗУ1**	39:15:120702:3	да	индивидуальные жилые дома с этажностью 1-3 этажа с придомовыми земельными участками и дворовыми постройками	Земельные участки (территории) общего пользования 12.0	Земли населенных пунктов	600	432	Раздел	изъятие целиком
72.	**:19:ЗУ1**	39:15:120707:19	да	под существующую автозаправочную станцию	Земельные участки (территории) общего пользования	Земли населенных пунктов	10836	333	Раздел	

№ п/п	Условный номер з.у.	Кадастровый номер исходного з.у. по сведениям Росреестра	Изъятие	ВРИ исходного з.у.	ВРИ устанавливаемый	Категория земель устанавливаемая	Площадь исходного з.у., м2	Площадь образуем. з.у., м2	Способ образования зем. участка	Примечания
					12.0					
73.	**:57:ЗУ1**	39:15:120702:57	да	Для индивидуальной жилой застройки	Земельные участки (территории) общего пользования 12.0	Земли населенных пунктов	810	19	Раздел	
74.	**:64:ЗУ1**	39:15:120707:64	да	под строительство административно-хозяйственных зданий	Земельные участки (территории) общего пользования 12.0	Земли населенных пунктов	200141	531	Раздел	
75.	**:64:ЗУ2**		да					12095		
76.	**:64:ЗУ3**		да					19918		
77.	**:67:ЗУ1**	39:15:120707:67	да	под строительство административно-хозяйственных многофункциональных, деловых и обслуживающих зданий коммунального назначения и материально-технического и продовольственного снабжения	Земельные участки (территории) общего пользования 12.0	Земли населенных пунктов	14821	1213	Раздел	
78.	**:68:ЗУ1**	39:15:120707:68	да	под строительство административно-хозяйственных многофункциональных, деловых и обслуживающих зданий коммунального назначения и материально-технического и продовольственного снабжения	Земельные участки (территории) общего пользования 12.0	Земли населенных пунктов	20483	2101	Раздел	

№ п/п	Условный номер з.у.	Кадастровый номер исходного з.у. по сведениям Росреестра	Изъятие	ВРИ исходного з.у.	ВРИ устанавливаемый	Категория земель устанавливаемая	Площадь исходного з.у., м2	Площадь образуем. з.у., м2	Способ образования зем. участка	Примечания
79.	**:70:ЗУ1**	39:15:120707:70	да	под строительство автодороги совместного пользования	Земельные участки (территории) общего пользования 12.0	Земли населенных пунктов	49234	4825	Раздел	
80.	**:118:ЗУ1**	39:15:120707:118	да	Деловое управление	Земельные участки (территории) общего пользования 12.0	Земли населенных пунктов	2500	516	Раздел	
81.	**:421:ЗУ1**	39:15:120707:421	да	земельные участки (территории) общего пользования	Земельные участки (территории) общего пользования 12.0	Земли населенных пунктов	12232	882	Раздел	Многоконтур-ный
82.	**:440:ЗУ1**	39:15:120707:440	да	склады	Земельные участки (территории) общего пользования 12.0	Земли населенных пунктов	4713	2734	Раздел	
83.	**:441:ЗУ1**	39:15:120707:441	да	склады	Земельные участки (территории) общего пользования 12.0	Земли населенных пунктов	3471	230	Раздел	
84.	**:ЗУ33**	39:15:120707			Земельные участки (территории) общего пользования 12.0	Земли населенных пунктов		803	Образование из земель неразграниченной гос.собств.	
85.	**:ЗУ34**	39:15:120707			Земельные участки (территории) общего пользования 12.0	Земли населенных пунктов		3341	Образование из земель неразграниченной гос.собств.	
86.	**:ЗУ35**	39:15:120707			Земельные участки (территории) общего пользования 12.0	Земли населенных пунктов		57	Образование из земель неразграниченной гос.собств.	
87.	**:ЗУ36**	39:15:120707			Земельные участки (территории) общего пользования 12.0	Земли населенных пунктов		2741	Образование из земель неразграниченной гос.собств.	

№ п/п	Условный номер з.у.	Кадастровый номер исходного з.у. по сведениям Росреестра	Изъятие	ВРИ исходного з.у.	ВРИ устанавливаемый	Категория земель устанавливаемая	Площадь исходного з.у., м2	Площадь образуем. з.у., м2	Способ образования зем. участка	Примечания
88.	**:ЗУ37**	39:15:120707			Земельные участки (территории) общего пользования 12.0	Земли населенных пунктов		1360	Образование из земель неразграниченной гос.собств.	
89.	**:ЗУ38**	39:15:120707			Земельные участки (территории) общего пользования 12.0	Земли населенных пунктов		66	Образование из земель неразграниченной гос.собств.	
90.	**:ЗУ39**	39:15:120707			Земельные участки (территории) общего пользования 12.0	Земли населенных пунктов		74	Образование из земель неразграниченной гос.собств.	
91.	**:1:ЗУ1**	39:15:120713:1	да	историко-культурная деятельность	Земельные участки (территории) общего пользования 12.0	Земли населенных пунктов	154928	4228	Раздел с сохранением в измененных границах	
92.	**:ЗУ40**	39:15:120713			Земельные участки (территории) общего пользования 12.0	Земли населенных пунктов		166	Образование из земель неразграниченной гос.собств.	
3, 4-й этапы строительства										
93.	**:ЗУ13**	39:15:000000	-	-	Земельные участки (территории) общего пользования 12.0	Земли населенных пунктов	-	19412	Образование из земель неразграниченной гос.собств.	
94.	**:ЗУ14**	39:15:000000	-	-	Земельные участки (территории) общего пользования 12.0	Земли населенных пунктов	-	2273	Образование из земель неразграниченной гос.собств.	
95.	**:ЗУ15**	39:15:000000	-	-	Земельные участки (территории) общего пользования 12.0	Земли населенных пунктов	-	169	Образование из земель неразграниченной гос.собств.	
96.	**:9:ЗУ1**	39:15:000000:9	да	земли общего пользования	Земельные участки (территории) общего пользования	Земли населенных пунктов	54467	666	Раздел	

№ п/п	Условный номер з.у.	Кадастровый номер исходного з.у. по сведениям Росреестра	Изъятие	ВРИ исходного з.у.	ВРИ устанавливаемый	Категория земель устанавливаемая	Площадь исходного з.у., м2	Площадь образуем. з.у., м2	Способ образования зем. участка	Примечания
					12.0					
97.	**:204:ЗУ1**	39:15:000000:204	да	под опоры линии электропередач 15 кВ ВЛ 15-245	Земельные участки (территории) общего пользования 12.0	Земли населенных пунктов	614	62	Раздел с сохранение в измененных границах	Многоконтур-ный
98.	**:2428:ЗУ1**	39:15:000000:2428	да	для комплексного освоения в целях жилищного строительства	Земельные участки (территории) общего пользования 12.0	Земли населенных пунктов	6168741	289817	Раздел с сохранением в измененных границах	
99.	**:2428:ЗУ2**		да	для комплексного освоения в целях жилищного строительства	Земельные участки (территории) общего пользования 12.0	Земли населенных пунктов		39076	Раздел с сохранением в измененных границах	
100.	**:4741:ЗУ1**	39:15:000000:4741	-	под строительство газораспределительной сети высокого давления с установкой ШРП в пос. Зеленое г. Калининграда	Земельные участки (территории) общего пользования 12.0	Земли населенных пунктов	1664	112	Раздел с сохранением в измененных границах	Временный
101.	**:5516:ЗУ1**	39:15:000000:5516	-	под водозащитную дамбу в поселке Прегольский г. Калининграда	Земельные участки (территории) общего пользования 12.0	Земли населенных пунктов	63215	140	Раздел с сохранением в измененных границах	Временный
102.	**:7334:ЗУ1**	39:15:000000:7334	-	общее пользование территории	Земельные участки (территории) общего пользования 12.0	Земли населенных пунктов	52020	18255	Раздел с сохранением в измененных границах	Временный
103.	**:7526:ЗУ1**	39:15:000000:7526	-	Общее пользование территории (береговая полоса водного объекта)	Земельные участки (территории) общего пользования 12.0	Земли населенных пунктов	16203	199	Раздел с сохранением в измененных границах	
104.	**:7527:ЗУ1**	39:15:000000:7527	-	Общее пользование территории	Земельные участки (территории)	Земли населенных	23303	179	Раздел с сохранением в	

№ п/п	Условный номер з.у.	Кадастровый номер исходного з.у. по сведениям Росреестра	Изъятие	ВРИ исходного з.у.	ВРИ устанавливаемый	Категория земель устанавливаемая	Площадь исходного з.у., м2	Площадь образуем. з.у., м2	Способ образования зем. участка	Примечания
				(береговая полоса водного объекта)	общего пользования 12.0	пунктов			измененных границах	
105.	**:7533:ЗУ1**	39:15:000000:7533	-	Коммунальное обслуживание, Автомобильный транспорт (для размещения объектов транспортной и инженерной инфраструктуры)	Земельные участки (территории) общего пользования 12.0	Земли населенных пунктов	77675	947	Раздел с сохранением в измененных границах	
106.	**:ЗУ16**	39:15:110404	-	-	Земельные участки (территории) общего пользования 12.0	Земли населенных пунктов	-	859	Образование из земель неразграниченной гос.собств.	
107.	**:ЗУ17**	39:15:110404	-	-	Земельные участки (территории) общего пользования 12.0	Земли населенных пунктов	-	4692	Образование из земель неразграниченной гос.собств.	
108.	**:45:ЗУ1**	39:15:110404:45	да	для благоустройства территории жилого дома индивидуального жилищного фонда в пос. Совхозном, 51	Земельные участки (территории) общего пользования 12.0	Земли населенных пунктов	1517	411	Раздел	
109.	**:55:ЗУ1**	39:15:110404:55	да	под благоустройство парковой зоны	Земельные участки (территории) общего пользования 12.0	Земли населенных пунктов	14570	1075	Раздел	
110.	**:64:ЗУ1**	39:15:110404:64	да	малоэтажная жилая застройка (жилой дом индивидуального жилищного фонда в пос. Совхозном, 50)	Земельные участки (территории) общего пользования 12.0	Земли населенных пунктов	1704	833	Раздел	
111.	**:65:ЗУ1**	39:15:110404:65	да	малоэтажная жилая	Земельные участки	Земли	950	232	Раздел	

№ п/п	Условный номер з.у.	Кадастровый номер исходного з.у. по сведениям Росреестра	Изъятие	ВРИ исходного з.у.	ВРИ устанавливаемый	Категория земель устанавливаемая	Площадь исходного з.у., м2	Площадь образуем. з.у., м2	Способ образования зем. участка	Примечания
				застройка	(территории) общего пользования 12.0	населенных пунктов				
112.	**:66:ЗУ1**	39:15:110404:66	да	малоэтажная жилая застройка	Земельные участки (территории) общего пользования 12.0	Земли населенных пунктов	1958	66	Раздел	
113.	**:67:ЗУ1**	39:15:110404:67	да	коммунальное обслуживание	Земельные участки (территории) общего пользования 12.0	Земли населенных пунктов	535	264	Раздел	
114.	**:72:ЗУ1**	39:15:110404:72	да	под строительство малоэтажных жилых домов	Земельные участки (территории) общего пользования 12.0	Земли населенных пунктов	1323	404	Раздел с сохранением в измененных границах	Временный
115.	**:60:ЗУ1**	39:15:110405:60	-	Охрана природных территорий (озеленение специального назначения)	Земельные участки (территории) общего пользования 12.0	Земли населенных пунктов	27149	403	Раздел с сохранением в измененных границах	
116.	**:38:ЗУ1**	39:15:110408:38	да	под жилой дом индивидуального жилищного фонда	Земельные участки (территории) общего пользования 12.0	Земли населенных пунктов	1000	173	Раздел с сохранением в измененных границах	изъятие целиком, раздел после изъятия
117.	**:43:ЗУ1**	39:15:110408:43	да	для благоустройства территории жилого дома индивидуального жилищного фонда в пос. Совхозный, 11застройка	Земельные участки (территории) общего пользования 12.0	Земли населенных пунктов	715	568	Раздел с сохранением в измененных границах	изъятие целиком, раздел после изъятия
118.	**:ЗУ18**	39:15:110501	-	-	Земельные участки (территории) общего пользования 12.0	Земли населенных пунктов	-	650	Образование из земель неразграниченной гос.собств.	

№ п/п	Условный номер з.у.	Кадастровый номер исходного з.у. по сведениям Росреестра	Изъятие	ВРИ исходного з.у.	ВРИ устанавливаемый	Категория земель устанавливаемая	Площадь исходного з.у., м2	Площадь образуем. з.у., м2	Способ образования зем. участка	Примечания
119.	**:1:ЗУ1**	39:15:110506:1	да	земли общего пользования	Земельные участки (территории) общего пользования 12.0	Земли населенных пунктов	40461	840	Раздел	
120.	**:12:ЗУ1**	39:15:110508:12	да	для ведения садоводства	Земельные участки (территории) общего пользования 12.0	Земли населенных пунктов	523	360	Раздел с сохранением в измененных границах	изъятие целиком, раздел после изъятия
121.	**:54:ЗУ1**	39:15:110509:54		для ведения садоводства	Земельные участки (территории) общего пользования 12.0	Земли населенных пунктов	450	256	Раздел с сохранением в измененных границах	
122.	**:55:ЗУ1**	39:15:110509:55	да	для ведения садоводства	Земельные участки (территории) общего пользования 12.0	Земли населенных пунктов	450	177	Раздел с сохранением в измененных границах	
123.	**:99:ЗУ1**	39:15:110509:99	да	для ведения садоводства	Земельные участки (территории) общего пользования 12.0	Земли населенных пунктов	621	291	Раздел с сохранением в измененных границах	изъятие целиком, раздел после изъятия
124.	**:111:ЗУ1**	39:15:110509:111	да	для ведения садоводства	Земельные участки (территории) общего пользования 12.0	Земли населенных пунктов	509	37	Раздел	
125.	**:112:ЗУ1**	39:15:110509:112	да	для ведения садоводства	Земельные участки (территории) общего пользования 12.0	Земли населенных пунктов	484	86	Раздел	
126.	**:ЗУ19**	39:15:110628	-	-	Земельные участки (территории) общего пользования 12.0	Земли населенных пунктов	-	230	Образование из земель неразграниченной гос.собств.	
127.	**:48:ЗУ1**	39:15:110648:48	да	социальное обслуживание	Земельные участки (территории) общего пользования 12.0	Земли населенных пунктов	9938	133	Раздел	

№ п/п	Условный номер з.у.	Кадастровый номер исходного з.у. по сведениям Росреестра	Изъятие	ВРИ исходного з.у.	ВРИ устанавливаемый	Категория земель устанавливаемая	Площадь исходного з.у., м2	Площадь образуем. з.у., м2	Способ образования зем. участка	Примечания
128.	**:ЗУ20**	39:15:110702	-	-	Земельные участки (территории) общего пользования 12.0	Земли населенных пунктов	-	4413	Образование из земель неразграниченной гос.собств.	
129.	**:163:ЗУ1**	39:15:120504:163	да	для ведения садоводства	Земельные участки (территории) общего пользования 12.0	Земли населенных пунктов	675	149	Раздел с сохранением в измененных границах	изъятие целиком, раздел после изъятия
130.	**:18233:ЗУ1**	39:15:000000:18233	да	для ведения садоводства	Земельные участки (территории) общего пользования 12.0	Земли населенных пунктов	894	72	Раздел	
131.	**:ЗУ21**	39:15:120505	-	-	Земельные участки (территории) общего пользования 12.0	Земли населенных пунктов	-	5202с	Образование из земель неразграниченной гос.собств.	
132.	**:ЗУ22**	39:15:120505	-	-	Земельные участки (территории) общего пользования 12.0	Земли населенных пунктов	-	21026	Образование из земель неразграниченной гос.собств.	
133.	**:1:ЗУ1**	39:15:120604:1	да	земли общего пользования	Земельные участки (территории) общего пользования 12.0	Земли населенных пунктов	33810	5066	Раздел	
134.	**:163:ЗУ1**	39:15:120604:163	да	для садоводства	Земельные участки (территории) общего пользования 12.0	Земли населенных пунктов	397	55	Раздел с сохранением в измененных границах	изъятие целиком, раздел после изъятия
135.	**:164:ЗУ1**	39:15:120604:164	да	для садоводства	Земельные участки (территории) общего пользования 12.0	Земли населенных пунктов	376	182	Раздел с сохранением в измененных границах	изъятие целиком, раздел после изъятия
136.	**:609:ЗУ1**	39:15:120604:609	да	для ведения садоводства	Земельные участки (территории) общего пользования 12.0	Земли населенных пунктов	672,5	161	Раздел	

№ п/п	Условный номер з.у.	Кадастровый номер исходного з.у. по сведениям Росреестра	Изъятие	ВРИ исходного з.у.	ВРИ устанавливаемый	Категория земель устанавливаемая	Площадь исходного з.у., м2	Площадь образуем. з.у., м2	Способ образования зем. участка	Примечания
137.	**:120:ЗУ1**	39:15:000000:120 (39:15:120604:643)	да	Энергетика	Земельные участки (территории) общего пользования 12.0	Земли населенных пунктов	11796	5	Раздел с сохранением в измененных границах	
138.	**:1:ЗУ1**	39:15:120605:1	да	земли общего пользования	Земельные участки (территории) общего пользования 12.0	Земли населенных пунктов	24113	2416	Раздел с сохранением в измененных границах	
139.	**:353:ЗУ1**	39:15:120605:353	да	для ведения садоводства	Земельные участки (территории) общего пользования 12.0	Земли населенных пунктов	710	310	Раздел	
140.	**:457:ЗУ1**	39:15:120802:457	да	для ведения садоводства	Земельные участки (территории) общего пользования 12.0	Земли населенных пунктов	513	31	Раздел	
141.	**:511:ЗУ1**	39:15:120802:511	да	для ведения садоводства	Земельные участки (территории) общего пользования 12.0	Земли населенных пунктов	708	304	Раздел	
142.	**:512:ЗУ1**	39:15:120802:512	да	для ведения садоводства	Земельные участки (территории) общего пользования 12.0	Земли населенных пунктов	591	214	Раздел	
143.	**:513:ЗУ1**	39:15:120802:513	да	для ведения садоводства	Земельные участки (территории) общего пользования 12.0	Земли населенных пунктов	569	216	Раздел	
144.	**:120:ЗУ2**	39:15:000000:120 (39:15:120802:546)	да	Энергетика	Земельные участки (территории) общего пользования 12.0	Земли населенных пунктов	11796	5	Раздел с сохранением в измененных границах	
145.	**:ЗУ23**	39:15:120809	-	-	Земельные участки (территории) общего пользования 12.0	Земли населенных пунктов	-	1295	Образование из земель неразграниченной гос.собств.	

№ п/п	Условный номер з.у.	Кадастровый номер исходного з.у. по сведениям Росреестра	Изъятие	ВРИ исходного з.у.	ВРИ устанавливаемый	Категория земель устанавливаемая	Площадь исходного з.у., м2	Площадь образуем. з.у., м2	Способ образования зем. участка	Примечания
146.	**:ЗУ41**	39:15:1202324			Земельные участки (территории) общего пользования 12.0	Земли населенных пунктов		1343	Образование из земель неразграниченной гос.собств.	

Таблица 3

Перечень образуемых земельных участков, частей земельных участков, изымаемых для государственных нужд.

(1-й подэтап строительства)

№ п/п	Кадастровый / Условный номер земельного участка	Адрес / местоположение	Площадь общая, кв. м	Площадь изъятия, кв. м	Кадастровый номер ОКС, расположенных на земельном участке	Категория земель устанавливаемая	ВРИ устанавливаемый (код в соответствии с классификатором)	Примечание
1	2	3	4	5	6	7	8	9
1.	39:03:040030:42	Калининградская обл., Гурьевский р-н	84000	26245	-	Земли промышленности	7.2	часть з.у.
2.	39:03:040030:454	Калининградская обл., Гурьевский р-н	10000	119	-	Земли населенных пунктов	12.0	часть з.у.
3.	39:03:040030:458	Калининградская обл., Гурьевский р-н	10000	448	-	Земли промышленности	7.2	часть з.у.
4.	39:03:040030:528	Калининградская обл., Гурьевский р-н	17699	3093	-	Земли населенных пунктов	12.0	часть з.у.
5.	39:03:040030:529	Калининградская обл., Гурьевский р-н	19589	404	-	Земли промышленности	7.2	часть з.у.
6.	39:03:040030:533	Калининградская обл., Гурьевский р-н	534	125	-	Земли промышленности	7.2	часть з.у.
7.	39:03:040030:741	Калининградская обл., Гурьевский р-н	73458	6959	-	Земли промышленности	7.2	часть з.у.
8.	39:03:040030:812	Калининградская обл., Гурьевский р-н	59766	2494	-	Земли промышленности	7.2	часть з.у.

9.	39:03:040030:814	Калининградская обл., Гурьевский р-н	22175	704	39:03:040030:265, 39:03:040030:441	Земли промышленности	7.2	часть з.у., ОКС не изымаются
10.	39:03:040031:4	Калининградская обл., р-н Гурьевский, с/т Нептун, ул. Морская, уч. 7	589	589	-	Земли промышленности	7.2	весь
11.	39:03:040031:5	Калининградская обл., р-н Гурьевский, с/т Нептун, ул. Морская, уч. 10	694	694	39:03:040031:53	Земли промышленности	7.2	весь
12.	39:03:040031:6	Калининградская область, Гурьевский район, с/т "Нептун", ул. Садовая, 8	446	446	39:03:040031:63, 39:03:040031:195	Земли промышленности	7.2	весь
13.	39:03:040031:7	Калининградская область, р-н Гурьевский, с/т Нептун, ул Цветочная, уч 8	778	778	-	Земли промышленности	7.2	весь
14.	39:03:040031:8	Калининградская область, р-н Гурьевский, с/т Нептун, ул Цветочная, уч 9	699	699	-	Земли промышленности	7.2	весь
15.	39:03:040031:9	Калининградская область, р-н Гурьевский, с/т Нептун, ул Садовая, уч 9	699	699	-	Земли промышленности	7.2	весь
16.	39:03:040031:10	Калининградская область, р-н Гурьевский, с/т Нептун, ул Морская, уч 9	536	536	39:03:040031:196	Земли промышленности	7.2	весь
17.	39:03:040031:12	Калининградская обл., р-н Гурьевский, с/т "Нептун", ул. Цветочная, 10	600	600	39:03:040031:197	Земли промышленности	7.2	весь
18.	39:03:040031:13	Калининградская обл, р-н Гурьевский, с/т	659	659	-	Земли промышлен-	7.2	весь

		Нептун, ул Цветочная, уч 11				ности		
19.	39:03:040031:14	Калининградская область, р-н Гурьевский, с/т "Нептун", участок № 11	660	660	-	Земли промышлен-ности	7.2	весь
20.	39:03:040031:15	Калининградская область, р-н Гурьевский, с/т "Нептун", ул Морская, участок 11	600	600	39:03:040031:203	Земли промышлен-ности	7.2	весь
21.	39:03:040031:16	Калининградская обл., р-н Гурьевский, с/т "Нептун", ул. Морская, участок № 12	633	633	39:03:040031:202	Земли промышлен-ности	7.2	весь
22.	39:03:040031:17	Калининградская область, р-н Гурьевский, с/т "Нептун", ул Садовая, участок 12	772	772	-	Земли промышлен-ности	7.2	весь
23.	39:03:040031:18	Калининградская область, р-н Гурьевский, с/т Нептун, 12	731	731	39:03:040031:57	Земли промышлен-ности	7.2	весь
24.	39:03:040031:19	Калининградская область, р-н Гурьевский, с/т Нептун, ул Цветочная, 13	727	727	-	Земли промышлен-ности	7.2	весь
25.	39:03:040031:22	Калининградская область, р-н Гурьевский, с/т Нептун, ул Морская, уч 14	612	612	39:03:040031:68	Земли промышлен-ности	7.2	весь
26.	39:03:040031:26	Калининградская область, р-н Гурьевский, с/т Нептун, ул Морская, уч 16	765	765	-	Земли промышлен-ности	7.2	весь
27.	39:03:040031:28	Калининградская область, р-н Гурьевский, с/т Нептун, уч 17	373	373	-	Земли промышлен-ности	7.2	весь
28.	39:03:040031:29	Калининградская обл, р-	600	600	-	Земли	7.2	весь

		н Гурьевский, с/т Нептун, 18				промышлен-ности		
29.	39:03:040031:32	Калининградская обл., р-н Гурьевский, с/т "Нептун", ул. Морская, участок №4	533	533	39:03:040031:55	Земли промышлен-ности	7.2	весь
30.	39:03:040031:34	Калининградская область, р-н Гурьевский, с/т "Нептун", ул Цветочная, уч 7	745	745	39:03:040031:194, 39:03:040031:199	Земли промышлен-ности	7.2	весь
31.	39:03:040031:36	Калининградская область, р-н Гурьевский, ул Цветочная, уч 6	756	756	-	Земли промышлен-ности	7.2	весь
32.	39:03:040031:37	Калининградская область, р-н Гурьевский, с/т "Нептун", ул Садовая, уч 5	639	639	-	Земли промышлен-ности	7.2	весь
33.	39:03:040031:38	Гурьевский район, с/т "Нептун", ул Цветочная, участок №1	830	830	39:03:040031:66	Земли промышлен-ности	7.2	весь
34.	39:03:040031:39	Гурьевский район, с/т "Нептун", ул Садовая, участок №4	801	801	39:03:040031:198	Земли промышлен-ности	7.2	весь
35.	39:03:040031:40	Калининградская область, р-н Гурьевский, с/т "Нептун", ул Морская, уч 6	706	706	-	Земли промышлен-ности	7.2	весь
36.	39:03:040031:41	Калининградская область, р-н Гурьевский, с/т "Нептун", ул Цветочная, уч 2	894	894	39:03:040031:67	Земли промышлен-ности	7.2	весь
37.	39:03:040031:42	Калининградская область, р-н Гурьевский, с/т "Нептун", ул Садовая, уч 6	692	692	-	Земли промышлен-ности	7.2	весь
38.	39:03:040031:43	Гурьевский район, с/т "Нептун", ул. Морская,	639	639	39:03:040031:193, 39:03:040031:200,	Земли промышлен-	7.2	весь

		участок №8			39:03:040031:201, 39:03:040031:204	ности		
39.	39:03:040031:44	Калининградская область, р-н Гурьевский, с/т "Нептун", ул Садовая, уч 7	965	965	-	Земли промышлен-ности	7.2	весь
40.	39:03:040031:46	Калининградская обл, р-н Гурьевский, с/т "Нептун", ул.Цветочная, участок №3	662	662	-	Земли промышлен-ности	7.2	весь
41.	39:03:040031:48	Калининградская область, р-н Гурьевский, с/т "Нептун", ул Садовая, уч 8а	420	420	39:03:040031:195	Земли промышлен-ности	7.2	весь
42.	39:03:040031:49	Калининградская область, Гурьевский район, с/т "Нептун", ул. Садовая, участок №14	817	817	39:03:040031:58	Земли промышлен-ности	7.2	весь
43.	39:03:040031:52	Калининградская область, р-н Гурьевский, п Кутузово, ул Гурьевская, 2	7360	192	39:03:040031:59, 39:03:040031:60	Земли промышлен-ности	7.2	часть з.у., ОКС не изымаются
44.	39:03:040031:54	Калининградская обл, р-н Гурьевский	6	6	-	Земли промышлен-ности	7.2	весь
45.	39:03:040031:62	Калининградская область, р-н Гурьевский, с/т "Нептун", ул. Цветочная, участок №5	841	841	-	Земли промышлен-ности	7.2	весь
46.	39:03:040031:64	Калининградская область, Гурьевский район, СНТ "Нептун", ул. Садовая, участок 10	800	800	-	Земли промышлен-ности	7.2	весь
47.	39:03:040031:65	Калининградская область, р-н Гурьевский, с/т "Нептун", ул. Цветочная, уч.4	680	680	-	Земли промышлен-ности	7.2	весь

48.	39:03:040031:69	Калининградская область, р-н Гурьевский, СНТ "Нептун", ул.Морская, участок №2	428	428	39:03:040031:192	Земли промышлен-ности	7.2	весь
49.	39:03:040031:185	урьевский район, с/т "Нептун", ул. Морская, участок №5	529	529	-	Земли промышлен-ности	7.2	весь
50.	39:03:040031:187	Калининградская обл., Гурьевский р-н, с/т "Нептун", участок №1	476	476	-	Земли промышлен-ности	7.2	весь
51.	39:03:040031:189	Калининградская обл., Гурьевский р-н, п Кутузово	8925	8925	-	Земли промышлен-ности	7.2	весь
52.	39:03:040031:191	Калининградская область, р-н Гурьевский, ул. Морская	538	538	-	Земли промышлен-ности	7.2	весь
53.	39:03:040033:595	Калининградская обл., Гурьевский р-н., п. Кутузово	3674	44	-	Земли промышлен-ности	7.2	часть з.у.
54.	39:03:040033:596	Калининградская обл., Гурьевский р-н., п. Кутузово	22495	87	-	Земли промышлен-ности	7.2	часть з.у.
55.	39:03:040033:629	Калининградская обл., Гурьевский р-н, п Кутузово, ул Промышленная	613	161	-	Земли промышлен-ности	7.2	часть з.у.
56.	39:03:040033:630	Калининградская обл., Гурьевский р-н, п Кутузово, ул Промышленная	7472	1643	-	Земли промышлен-ности	7.2	часть з.у.
57.	39:15:000000:120	Калининградская обл., г. Калининград	11796	126	-	Земли населенных пунктов	12.0	часть з.у.
58.	39:15:000000:8870	Калининградская обл., г Калининград, ул Большая Окружная	62032	1407	-	Земли населенных пунктов	12.0	часть з.у.
59.	39:15:000000:9408	Калининградская обл., г	93000	13967	-	Земли	12.0	часть з.у.

		Калининград, ул Большая Окружная				населенных пунктов		
60.	39:15:130201:9	Калининградская обл., г Калининград, ул Большая Окружная - ул Лукашова	2073	2073	-	Земли населенных пунктов	12.0	весь
61.	39:15:130201:11	Калининградская обл., г Калининград, ул Большая Окружная	6619	6619	-	Земли населенных пунктов	12.0	весь
62.	39:15:130202:5	Калининградская обл., г Калининград, ул Большая Окружная	209	190	39:00:000000:177	Земли населенных пунктов	12.0	часть з.у., ОКС не изымается
63.	39:15:130301:63	Калининградская обл., г Калининград, ул Большая Окружная	44068	143	-	Земли населенных пунктов	12.0	часть з.у.
64.	39:15:130305:1	Калининградская обл., г Калининград, ул Горького - ул Б. Окружная, с/т Победа	47446	2418	-	Земли населенных пунктов	12.0	часть з.у.
65.	39:15:130305:23	Калининградская обл, г.о. «Город Калининград», ул Горького, тер СНТ «Победа», ул Дачная, 29	821	821	-	Земли населенных пунктов	12.0	весь
66.	39:15:130305:376	Калининградская обл., г. Калининград, ул. Горького - ул. Б. Окружная	12	12	-	Земли населенных пунктов	12.0	весь
67.	39:15:130305:536	Калининградская обл, г о «Город Калининград», ул Горького, тер СНТ «Победа», ул Дачная, 33	552	552	-	Земли населенных пунктов	12.0	весь
68.	39:15:130305:609	Калининградская обл., г. Калининград, ул. Горького - ул. Б. Окружная	360	360	-	Земли населенных пунктов	12.0	весь
69.	39:15:130402:328	г Калининград, ул	974	974	-	Земли	12.0	весь

		Большая Окружная, тер СНТ «Победа», ул Орбитальная, 79				населенных пунктов		
70.	39:15:130402:2760	г Калининград, ул Большая Окружная, тер СНТ "Победа", ул Орбитальная	497	497	-	Земли населенных пунктов	12.0	весь

Перечень образуемых земельных участков, частей земельных участков, изымаемых для государственных нужд.

(2-й подэтап строительства)

№ п/п	Кадастровый / Условный номер земельного участка	Адрес / местоположение	Площадь общая, кв. м	Площадь изъятия, кв. м	Кадастровый номер ОКС, расположенных на земельном участке	ВРИ устанавливаемый (код в соответствии с классификатором)	Примечание
1	**2**	**3**	**4**	**5**	**6**	**7**	**8**
1.	39:15:000000:3611	Калининградская обл, г Калининград, просп. Советский – ул. Б. Окружная.	3654	2925		12.0	часть з.у.
2.	39:15:000000:6616	Калининградская область, г Калининград, п Чкаловск	32794	6830		12.0	часть з.у.
3.	39:15:000000:10149	Калининградская обл., г Калининград, ул Большая Окружная	10642	806	39:15:120324:143, 39:15:120324:146, 39:15:120324:147	12.0	часть з.у., ОКС не изымаются
4.	39:15:120322:9	Калининградская обл, г Калининград, ул Габайдулина, д 52	1024	1024	-	12.0	весь
5.	39:15:120322:11	Калининградская обл, г Калининград, ул Габайдулина, дом 40	1015	1015	-	12.0	весь
6.	39:15:120322:13	Калининградская обл., г. Калининград, ул.	808	808	-	12.0	весь

		Габайдулина, д. 44					
7.	39:15:120322:22	Калининградская обл, г Калининград, ул Габайдулина. На земельном участке расположен многоквартирный дом № 38	741	741	-	12.0	весь
8.	39:15:120322:50	Калининградская обл., г. Калининград, ул. Габайдулина. На земельном участке расположен многоквартирный дом № 36	881	881	-	12.0	весь
9.	39:15:120322:53	Калининградская обл., г. Калининград, ул. Габайдулина. На земельном участке расположен многоквартирный дом № 50.	959	959	-	12.0	весь
10.	39:15:120322:85	Калининградская обл., г Калининград, пр-кт Советский	2964	73	-	12.0	часть з.у.
11.	39:15:120322:95	Калининградская обл., г Калининград, пр-кт Советский, ул.Габайдулина	5008	3598	-	12.0	часть з.у., ОКС не изымается
12.	39:15:120322:98	Калининградская обл., г Калининград, пр-кт Советский, ул.Габайдулина	22618	8164	39:15:120322:93	12.0	часть з.у., ОКС не изымается, изъятие под автомобильную дорогу
13.	39:15:120322:242	Калининградская область, г. Калининград, пр-кт Советский	507	19		12.0	

14.	39:15:120324:15	Калининградская обл, г Калининград, ул Габайдулина, дом 27	30197	463	-	12.0	часть з.у.
15.	39:15:120324:22	Калининградская обл, г Калининград, ул Габайдулина, дом 31	1081	1081	-	12.0	весь
16.	39:15:120324:24	Калининградская обл, г Калининград, ул Габайдулина, дом 23	870	870	-	12.0	весь
17.	39:15:120324:31	Калининградская обл., г. Калининград, ул. Габайдулина, д. 25	1075	1075	-	12.0	весь
18.	39:15:120324:39	г Калининград, ул Габайдулина, дом 21	765	765	-	12.0	весь
19.	39:15:120324:291	Калининградская обл., г Калининград, ул Большая Окружная	25504	8765	-	12.0	часть з.у.
20.	39:15:120324:286	Калининградская обл., г. Калининград, ул. Большая Окружная	7050	110	-	12.0	часть з.у.
21.	39:15:120324:292	Калининградская область, г. Калининград, ул. Большая Окружная	7925	515	-	12.0	часть з.у.
22.	39:15:120324:294	Калининградская область, г. Калининград	2675	83	-	12.0	часть з.у.
23.	39:15:120325:19	Калининградская область, г. Калининград, просп. Советский	6615	315	-	12.0	часть з.у., ОКС не изымается
24.	39:15:120325:41	Калининградская область, г. Калининград, шос. Люблинское	10829	3290	-	12.0	часть з.у.
25.	39:15:120325:58	Калининградская область, г Калининград, пр-кт Советский	12799	2257	-	12.0	часть з.у.
26.	39:15:120602:8	Калининградская обл., г. Калининград, просп. Советский - шос.	7400	1408	39:15:120602:17	12.0	часть з.у., ОКС не изымается

		Люблинское					
27.	39:15:120602:23	Российская Федерация, Калининградская обл., г.о. "Город Калининград", г. Калининград, ш. Люблинское, 2	6990	343	-	12.0	часть з.у.
28.	39:15:120602:142	Российская Федерация, Калининградская обл., г.о. «Город Калининград», г. Калининград, ш. Люблинское, 1Д	12124	33	-	12.0	часть з.у.
29.	39:15:120702:3	Калининградская область, г Калининград, ул Белорусская	600	600	-	12.0	весь
30.	39:15:120702:57	Калининградская область, г Калининград, ул Белорусская	810	19	-	12.0	часть з.у.
31.	39:15:120707:19	Калининградская область, городской округ "Город Калининград", г Калининград, ул Большая окружная, 21	10836	333	-	12.0	часть з.у.
32.	39:15:120707:58	г. Калининград, пр-кт Советский, дом 280	2000	2000	39:15:120707:438; 39:15:120707:437; 39:15:120707:76	12.0	Весь, ОКС 39:15:120707:43839:15:120707:43739:15:120707:76
33.	39:15:120707:64	Калининградская обл., г. Калининград, просп. Советский - ул. Б. Окружная	200141	32544	-	12.0	часть з.у.
34.	39:15:120707:67	Калининградская обл., г. Калининград, просп.	14821	1213	-	12.0	часть з.у.

		Советский - ул. Б. Окружная					
35.	39:15:120707:68	Калининградская обл, г Калининград, просп. Советский-ул. Б.Окружная	20483	2101	-	12.0	часть з.у.
36.	39:15:120707:70	Калининградская обл, г Калининград, просп. Советский-ул. Б.Окружная	49234	4825	-	12.0	часть з.у.
37.	39:15:120707:118	Калининградская обл., МО "Городской округ "Город Калининград", г Калининград, пр-кт Советский, 274	2500	516	39:15:120707:142	12.0	часть з.у., ОКС не изымается
38.	39:15:120707:421	Калининградская обл., г. Калининград	12232	882	-	12.0	часть з.у.
39.	39:15:120707:440	Российская Федерация, Калининградская обл., г. Калининград, пр-кт Советский	4713	2734	-	12.0	часть з.у.
40.	39:15:120707:441	Российская Федерация, Калининградская обл., г. Калининград, пр-кт Советский	3471	230	-	12.0	часть з.у.
41.	39:15:120713:1	г Калининград, пр-кт Советский	154928	4228	-	12.0	часть з.у. форт №5
42.	39:15:120713:119	Калининградская область, г Калининград, пр-кт Советский	20621	20621	39:15:120713:8	12.0	Весь, ОКС 39:15:120713:8

2 подэтап строительства полностью расположен в границах населенного пункта «город Калининград», изменение категории земель не требуется.

Перечень образуемых земельных участков и частей земельных участков изымаемых для государственных нужд.

(3, 4-й подэтапы строительства)

№ п/п	Кадастровый / Условный номер земельного участка	Адрес / местоположение	Площадь участка общая, кв.м	Площадь изъятия, кв. м	Кадастровый номер ОКС, расположенных на земельном участке	ВРИ устанавливаемый (код в соответствии с классификатором)	Примечание
1	2	3	4	5	6	7	8
1.	39:15:000000:9	Калининградская область, г Калининград, тер СТ Золотой Петушок, ул Б.Окружная	54467	666	-	12.0	часть з.у
2.	39:15:000000:204	Калининградская обл, г Калининград, пос. А.Космодемьянского-пос.Совхозный	614	62	-	12.0	часть з.у
3.	39:15:000000:2428	Калининградская область, г Калининград, пгт Совхозный	6168741	328893		12.0	часть з.у.
4.	39:15:000000:4741	Калининградская обл., г Калининград, ул Целлюлозная	1664	112	-	12.0	часть з.у.
5.	39:15:000000:5516	Калининградская обл, г Калининград, пос. Прегольский	63215	140	39:15:000000:6478	12.0	часть з.у.
6.	39:15:000000:7334	Калининградская область, г Калининград, п Совхозный	52020	18255	-	12.0	часть з.у.
7.	39:15:000000:7526	Калининградская обл., г Калининград	16203	199	-	12.0	часть з.у.
8.	39:15:110404:20	Калининградская обл, г Калининград, п Совхозный	1187	1187	39:15:110404:78	12.0	весь
9.	39:15:110404:29	Калининградская обл., г	1200	1200	-	12.0	весь

		Калининград, п Совхозный(Майский), д 33					
10.	39:15:110404:45	Калининградская обл, г Калининград, п Совхозный	1517	1517	-	12.0	весь
11.	39:15:110404:46	Калининградская обл, г Калининград, п Совхозный	575	575	-	12.0	весь
12.	39:15:110404:51	Калининградская обл., г. Калининград, пос. Совхозный; на земельном участке расположен многоквартирный дом № 30	1134	1134	-	12.0	весь
13.	39:15:110404:55	Калининградская обл., г. Калининград, пос. Совхозный	14570	1075	39:15:110404:80	12.0	часть з.у.
14.	39:15:110404:62	Калининградская обл., г. Калининград, пос. Совхозный. На земельном участке расположен многоквартирный дом № 31	1260	1260	-	12.0	весь
15.	39:15:110404:64	Калининградская обл., г. Калининград, п.Совхозный	1740	1740	39:15:110404:56	12.0	весь
16.	39:15:110404:65	Калининградская обл., г Калининград, п. Совхозное (Майское), д. 53	950	950	-	12.0	весь
17.	39:15:110404:66	Калининградская обл., г Калининград, п Совхозный	1958	66	39:15:110404:58	12.0	часть з.у., ОКС не изымаются
18.	39:15:110404:67	Калининградская обл., г	535	535	-	12.0	весь

		Калининград, п Совхозный					
19.	39:15:110404:72	Калининградская обл., г.о. "Город Калининград", г. Калининград, ул. Усадебная, 18	1323	1323	-	12.0	весь
20.	39:15:110404:288	Калининградская обл., г. Калининград, п. Совхозный	1100	1100	-	12.0	весь
21.	39:15:110404:289	Калининградская обл., г. Калининград, п. Совхозный	1541	1541	-	12.0	весь
22.	39:15:110408:38	Калининградская обл., г Калининград, п Совхозный, На земельном участке расположен жилой дом индивидуального жилищного фонда № 11	1000	1000	-	12.0	весь
23.	39:15:110408:43	Калининградская обл., г. Калининград, пос. Совхозный	715	715	-	12.0	весь
24.	39:15:110501:319	Россия, Калининградская обл., г. Калининград, ул. Большая Окружная, с/т "Золотой петушок", участок №12	509	509	-	12.0	весь
25.	39:15:110506:1	Калининградская обл, г Калининград, ул Тенистая Аллея, с/т Радуга	40461	840	-	12.0	часть з.у.
26.	39:15:110506:3	Калининградская обл, г.о. «Город Калининград», ул Тенистая аллея, тер СНТ	466	466	-	12.0	весь

		«Радуга», 3					
27.	39:15:110509:99	Калининградская обл, г о «Город Калининград», г Калининград, ул Большая Окружная, тер ДНТ «Золотой петушок», 4/150	621	621	-	12.0	весь
28.	39:15:110509:111	Калининградская обл., г.о. «Город Калининград», ул Большая Окружная, тер ДНТ «Золотой Петушок», 4/135	509	37	-	12.0	часть з.у.
29.	39:15:110509:112	Калининградская обл., г.о. «Город Калининград», ул. Большая Окружная, тер. ДНТ «Золотой Петешок», 4/142	484	86	-	12.0	часть з.у.
30.	39:15:120504:163	Калининградская обл., г.о. «Город Калининград», ул. Большая Окружная, тер. ДНТ «Золотой Петушок», 3/11	675	675	39:15:120504:40	12.0	весь, отсутствует доступ
31.	39:15:000000:18233	Калининградская обл., г.о. «Город Калининград», ул. Большая Окружная, тер. ДНТ «Золотой Петушок», 3/13	894	72	39:15:110501:319 39:15:120504:162	12.0	часть з.у., окс не изымаются
32.	39:15:120604:1	Калининградская обл., г. Калининград, Чкаловский поворот, с/т 40 лет победы	33810	5066	-	12.0	часть з.у.
33.	39:15:120604:163	Калининградская обл., г.о. "Город	397	397	39:15:120604:961	12.0	весь

		Калининград", г. Калининград, ул. Большая Окружная, тер. СНТ " 40 лет Победы ", ул. Августовская, 22					
34.	39:15:120604:164	Калининградская обл., г.о. "Город Калининград", г. Калининград, ул. Большая Окружная, тер. СНТ " 40 лет Победы ", ул. Сентябрьская, 23	376	376	39:15:120604:986	12.0	весь
35.	39:15:120604:165	Калининградская обл., г.о. "Город Калининград", г. Калининград, ул. Большая Окружная, тер. СНТ " 40 лет Победы ", ул. Сентябрьская, 20	226	226	-	12.0	весь
36.	39:15:120604:191	Калининградская обл., г. Калининград, Чкаловский поворот, СНТ "40 лет Победы", ул. Ноябрьская, д.4	768	768	39:15:120604:1121 39:15:120604:1119 39:15:120604:783	12.0	весь
37.	39:15:120604:192	Калининградская обл., г.о. "Город Калининград", г. Калининград, ул. Большая Окружная, тер. СНТ " 40 лет Победы ", ул. Ноябрьская, 5	823	823	39:15:120604:653 39:15:120604:1118 39:15:120604:1120 39:15:120604:1112 39:15:120604:1113 39:15:120604:1122	12.0	весь
38.	39:15:120604:194	Калининградская обл., г.о. "Город Калининград", г. Калининград, ул. Большая Окружная, тер. СНТ " 40 лет Победы ",	554	554	-	12.0	весь

		ул. Ноябрьская, 7					
39.	39:15:120604:198	Калининградская обл., г. о. «Город Калининград», г Калининград, ул. Большая Окружная, тер. СНТ «40 лет Победы», ул. Ноябрьская, 11	678	678	39:15:120604:655	12.0	весь
40.	39:15:120604:273	Калининградская обл, г.о. "Город Калининград", ул. Большая Окружная, тер. СНТ "40 лет Победы", ул. Авиаторов, 26	817	817	39:15:120604:921	12.0	весь
41.	39:15:120604:274	Калининградская обл., г.о. "Город Калининград", ул. Большая Окружная, тер. СНТ " 40 лет Победы ", ул. Авиаторов, 24	710,3	710,3	-	12.0	весь
42.	39:15:120604:282	Калининградская обл., г.о. "Город Калининград", ул. Большая Окружная, тер. СНТ " 40 лет Победы ", ул. Ноябрьская, 19	461	461	39:15:120604:787, 39:15:120604:1167, 39:15:120604:1172	12.0	весь
43.	39:15:120604:609	Калининградская обл, г.о. "Город Калининград", ул. Большая Окружная, тер. СНТ "40 лет Победы", ул. Вишневая, 71	673	161	-	12.0	часть з.у.
44.	39:15:000000:120 (39:15:120604:643)	Калининградская обл., г. Калининград, ВЛЭП 110 кВ	11676	5	-	12.0	часть з.у.

45.	39:15:120604:813	Калининградская обл., г. о. «Город Калининград», ул. Большая Окружная, тер. СНТ «40 лет Победы», ул. Виноградная, 59	1067	1067	39:15:120604:804	12.0	весь
46.	39:15:120605:1	Калининградская обл, г Калининград, Чкаловский поворот, с/т "Дружба-2"	24113	2416	-	12.0	часть з.у
47.	39:15:120605:353	Калининградская область, г.о. "Город Калининград", ул Большая окружная, тер СНТ "Дружба-2", пр-д Вишневый, 11	710	309	-	12.0	часть з.у.
48.	39:15:120605:386	Калининградская обл., г. о. «Город Калининград», ул. Большая Окружная, тер. СНТ «Дружба-2», пр-д Верхний, 15	645	645	39:15:120605:575	12.0	весь
49.	39:15:120605:393	Калининградская обл., г. о. «Город Калининград», ул. Большая Окружная, тер. СНТ «Дружба-2», пр-д Верхний, 12	548	548	39:15:120605:625	12.0	весь
50.	39:15:120605:410	Калининградская обл., г. о. «Город Калининград», ул. Большая Окружная, тер. СНТ «Дружба-2», пр-д Вишневый, 8	631	631	39:15:120605:651	12.0	весь
51.	39:15:120605:411	Калининградская обл., г. о. «Город Калининград», ул. Большая Окружная, тер. СНТ «Дружба-2», пр-д Верхний, 3	791	791	39:15:120605:624, 39:15:120605:851, 39:15:120605:719	12.0	весь
52.	39:15:120605:413	Калининградская обл., г.	483	483	39:15:120605:715	12.0	весь

		о. «Город Калининград», ул. Большая Окружная, тер. СНТ «Дружба-2», пр-д Верхний, 2					
53.	39:15:120802:457	Калининградская обл., г Калининград, ул Большая окружная, с/т "Янтарь"	513	31	-	12.0	часть з.у.
54.	39:15:120802:459	Калининградская обл., г Калининград, ул Большая окружная, с/т "Янтарь"	629	629		12.0	весь
55.	39:15:120802:464	Россия, Калининградская обл., г. Калининград, ул. Большая Окружная, с/т "Янтарь"	677	677	39:15:120802:789	12.0	весь
56.	39:15:120802:511	Калининградская обл., г Калининград, ул Большая окружная, с/т "Янтарь"	708	304	-	12.0	часть з.у.
57.	39:15:120802:512	Калининградская обл., г Калининград, ул Большая окружная, с/т "Янтарь"	591	214	-	12.0	часть з.у.
58.	39:15:120802:513	Калининградская обл., г Калининград, ул Большая окружная, с/т "Янтарь"	569	216	-	12.0	часть з.у.
59.	39:15:120802:521	Калининградская обл, г Калининград, ул Б. Окружная, с/т Янтарь	560	560	-	12.0	весь
60.	39:15:120802:537	Калининградская обл., г Калининград, ул Большая Окружная, с/т "Янтарь"	90	90	-	12.0	весь
61.	39:15:120802:541	Калининградская обл., г	85	85	-	12.0	весь

		Калининград, ул Большая окружная, с/т "Янтарь"					
62.	39:15:000000:120 (39:15:120802:546)	Калининградская обл., г. Калининград, ВЛЭП 110 кВ	11676	5	-	12.0	часть з.у.
63.	39:15:120804:56	Калининградская обл., г. Калининград, ул. Б. Окружная, с/т Утро	371	371	-	12.0	весь

3 и 4-й подэтапы строительства полностью расположены в границах населенного пункта «город Калининград», изменение категории земель не требуется.

Таблица 4
Перечень кадастровых номеров существующих земельных участков, на которых линейный объект может быть размещен на условиях сервитута, публичного сервитута

№ п/п	Кадастровый номер	Адрес / местоположение	Площадь в границах з.у. м2)	Цель установления
1-й подэтап строительства				
1.	39:15:000000:35	Калининградская обл, г Калининград, вокзал Северный, до станции Чкаловск	9774	в целях переустройства пересечений автомобильной дороги с железнодорожными путями общего пользования
2.	39:15:130305:1	Калининградская обл., г Калининград, ул Горького - ул Б. Окружная, с/т Победа	665	в целях переустройства инженерных коммуникаций
3.	39:15:130402:1303	Калининградская обл, г.о. "Город Калининград", г Калининград, ул Большая Окружная, тер СНТ "Победа", ул Орбитальная, 7	45	в целях переустройства инженерных коммуникаций
4.	39:15:130402:1302	Калининградская обл., г. о. "Город Калининград", г Калининград, ул Большая Окружная, тер. СНТ "Победа", ул Орбитальная, 5	105	в целях переустройства инженерных коммуникаций
5.	39:15:130402:1304	Калининградская обл., г. о. "Город Калининград", г Калининград, ул Большая Окружная, тер. СНТ "Победа", ул Орбитальная, 9	52	в целях переустройства инженерных коммуникаций
6.	39:15:130402:149	Калининградская обл., г.о. «Город Калининград», ул. Большая Окружная, тер. СНТ «Победа», ул.	71	в целях переустройства инженерных коммуникаций

		Орбитальная, 11		
7.	39:15:130402:1305	Калининградская обл, г. о. "Город Калининград", г Калининград, ул Большая Окружная, тер СНТ "Победа", ул Орбитальная, 13	115	в целях переустройства инженерных коммуникаций
8.	39:15:130402:328	Калининградская обл, г о «Город Калининград», г Калининград, ул Большая Окружная, тер СНТ «Победа», ул Орбитальная, 79	974	в целях переустройства инженерных коммуникаций
9.	39:03:040030:258	Калининградская обл., Гурьевский район, пос. Дорожный	92	в целях переустройства инженерных коммуникаций
10.	39:03:040033:214	Калининградская обл, р-н Гурьевский, п Кутузово	895	в целях переустройства инженерных коммуникаций
11.	39:03:040030:59	Калининградская обл, р-н Гурьевский	5319	в целях переустройства инженерных коммуникаций
			1888	в целях размещения временной объездной дороги
2-й подэтап строительства				
12.	39:15:120324:292	Калининградская область, г. Калининград, ул. Большая Окружная	45	в целях переустройства инженерных коммуникаций
13.	39:15:120324:291	Калининградская область, г. Калининград, ул. Большая Окружная	1449	в целях переустройства инженерных коммуникаций
14.	39:15:120324:286	Калининградская обл., г. Калининград, ул. Большая Окружная	324	в целях переустройства инженерных коммуникаций
15.	39:15:120324:294	Калининградская область, г. Калининград	43	в целях переустройства инженерных

				коммуникаций
			77	в целях переустройства инженерных коммуникаций
16.	39:15:000000:6616	Калининградская область, г Калининград, п Чкаловск	673	в целях переустройства инженерных коммуникаций
			3321	в целях переустройства инженерных коммуникаций
17.	39:15:000000:10149	Калининградская область, г Калининград, ул Большая Окружная	90	в целях переустройства инженерных коммуникаций
18.	39:15:120324:40	г Калининград, ул Габайдулина	240	в целях переустройства инженерных коммуникаций
19.	39:15:120322:98	Калининградская область, г Калининград, пр-кт Советский, ул.Габайдулина	444	в целях переустройства инженерных коммуникаций
20.	39:15:120322:99	Калининградская область, г Калининград, пр-кт Советский, ул.Габайдулина	677	в целях переустройства инженерных коммуникаций
21.	39:15:120322:243	Калининградская область, г. Калининград, пр-кт Советский	31	в целях переустройства инженерных коммуникаций
22.	39:15:120322:242	Калининградская область, г. Калининград, пр-кт Советский	174	в целях переустройства инженерных коммуникаций
23.	39:15:120322:85	Калининградская область, г Калининград, пр-кт Советский	90	в целях переустройства инженерных коммуникаций
24.	39:15:120325:41	Калининградская область, г. Калининград, шос. Люблинское	145	в целях переустройства инженерных коммуникаций

25.	39:15:120325:44	Калининградская обл., г.Калининград, шос. Люблинское	128	в целях переустройства инженерных коммуникаций
26.	39:15:120713:3	город Калининград, проспект Советский, 245	132	в целях переустройства инженерных коммуникаций
27.	39:15:120713:1	г Калининград, пр-кт Советский	691	в целях переустройства инженерных коммуникаций
28.	39:15:120707:103	Калининградская обл., г. Калининград, просп.Советский	854	в целях переустройства инженерных коммуникаций
29.	39:15:120707:70	Калининградская обл, г Калининград, просп. Советский-ул. Б. Окружная	688	в целях переустройства инженерных коммуникаций
			83	в целях переустройства инженерных коммуникаций
			247	в целях переустройства инженерных коммуникаций
			313	в целях переустройства инженерных коммуникаций
30.	39:15:120707:64	Калининградская обл., г. Калининград, просп. Советский - ул. Б. Окружная	14437	в целях переустройства инженерных коммуникаций
			407	в целях переустройства инженерных коммуникаций
31.	39:15:120707:71	Калининградская обл, г Калининград, просп. Советский-ул. Б. Окружная	1935	в целях переустройства инженерных коммуникаций
32.	39:15:120707:67	Калининградская обл, г Калининград, просп. Советский-	696	в целях переустройства инженерных

		ул. Б.Окружная		коммуникаций
33.	39:15:120707:421	Калининградская обл., г. Калининград	580	в целях переустройства инженерных коммуникаций
			579	в целях переустройства инженерных коммуникаций
			895	в целях переустройства инженерных коммуникаций
34.			1036	в целях переустройства инженерных коммуникаций
35.	39:15:120707:68	Калининградская обл, г Калининград, просп. Советский-ул. Б.Окружная	1764	в целях переустройства инженерных коммуникаций
36.	39:15:120707:19	Калининградская область, городской округ "Город Калининград", г Калининград, ул Большая окружная, 21	483	в целях переустройства инженерных коммуникаций
			863	в целях переустройства инженерных коммуникаций
37.	39:15:120324	Калининградская обл, г Калининград	2308	в целях переустройства инженерных коммуникаций
38.	39:15:120204	Калининградская обл, г Калининград	217	в целях переустройства инженерных коммуникаций
39.	39:15:120325	Калининградская обл, г Калининград	295	в целях переустройства инженерных коммуникаций
40.	39:15:120602	Калининградская обл, г Калининград	884	в целях переустройства инженерных коммуникаций

41.	39:15:120604	Калининградская обл, г Калининград	39	в целях переустройства инженерных коммуникаций
42.	39:15:120713	Калининградская обл, г Калининград	2108	в целях переустройства инженерных коммуникаций
43.	39:15:120707	Калининградская обл, г Калининград	1075	в целях переустройства инженерных коммуникаций
3, 4-й подэтап строительства				
44.	39:15:110501:25	Калининградская обл., г. о. "Город Калининград", ул Большая Окружная, тер. ДНТ "Золотой петушок", 1/25	531	в целях переустройства инженерных коммуникаций
45.	39:15:110501:319	Россия, Калининградская обл., г. Калининград, ул. Большая Окружная, с/т "Золотой петушок", участок №12	85	в целях переустройства инженерных коммуникаций
46.	39:15:110502:125	Калининградская обл., г. о. «Город Калининград», улица Тенистая аллея, тер. СНТ «Ромашка», улица Садовая, 92	667	в целях переустройства инженерных коммуникаций
47.	39:15:110502:181	Калининградская обл., г.о. «Город Калининград», улица Тенистая аллея, тер. СНТ «Ромашка», улица Павлова, 82	357	в целях переустройства инженерных коммуникаций
48.	39:15:110502:487	Калининградская обл, г Калининград, п Совхозное (Майское), с/т "Ромашка"	101	в целях переустройства инженерных коммуникаций
49.	39:15:110502:489	Калининградская обл, г Калининград, п Совхозное (Майское), с/т "Ромашка"	133	в целях переустройства инженерных коммуникаций
50.	39:15:110502:498	Калининградская обл, г Калининград, п Совхозное (Майское), с/т "Ромашка"	263	в целях переустройства инженерных коммуникаций
51.	39:15:110502:499	Калининградская обл, г Калининград, п Совхозное (Майское), с/т "Ромашка"	242	в целях переустройства инженерных коммуникаций
52.	39:15:110502:500	Калининградская обл, г Калининград, п Совхозное (Майское), с/т "Ромашка"	202	в целях переустройства инженерных коммуникаций
53.	39:15:110502:509	Калининградская обл, г Калининград, п Совхозное (Майское), с/т "Ромашка"	309	в целях переустройства инженерных коммуникаций
54.	39:15:110502:512	Калининградская обл., г Калининград, п Совхозное (Майское), с/т "Ромашка", уч 512	419	в целях переустройства инженерных коммуникаций
55.	39:15:110502:513	Калининградская обл, г Калининград, п Совхозное (Майское), с/т "Ромашка"	261	в целях переустройства инженерных коммуникаций

56.	39:15:110502:514	Калининградская обл, г Калининград, п Совхозное (Майское), с/т "Ромашка"	312	в целях переустройства инженерных коммуникаций
57.	39:15:110506:200	Калининградская обл., г.о. «Город Калининград», ул Тенистая аллея, тер СНТ «Радуга», пр-д 3-й Центральный, 1	21	в целях переустройства инженерных коммуникаций
58.	39:15:110506:201	Калининградская обл, г. о. «Город Калининград», г Калининград, ул Тенистая аллея, тер СНТ «Радуга», пр-д 3-й Центральный, 3	28	в целях переустройства инженерных коммуникаций
59.	39:15:110506:203	Калининградская обл., г.о. «Город Калининград», ул. Тенистая аллея, тер. СНТ «Радуга», пр-д Ягодный, 6	26	в целях переустройства инженерных коммуникаций
60.	39:15:110508:13	Калининградская обл., г.о. «Город Калининград», ул. Большая Окружная, тер. ДНТ «Золотой Петушок», 4/240	173	в целях переустройства инженерных коммуникаций
61.	39:15:110509:51	Калиниградская обл, г о «Город Калининград», ул Большая Окружная, тер ДНТ «Золотой петушок», 4/195	425	в целях переустройства инженерных коммуникаций
62.	39:15:120324:149	Калининградская обл., г Калининград, ул Большая Окружная	54	в целях переустройства инженерных коммуникаций
63.	39:15:120604:31	Калининградская обл., г.о. "Город Калининград", г. Калининград, ул. Большая Окружная, тер. СНТ " 40 лет Победы ", ул. Мичурина, 11	576	в целях переустройства инженерных коммуникаций
64.	39:15:120604:42	Калининградская обл., г.о. "Город Калининград", г Калининград, ул. Большая окружная, тер. СНТ "40 лет Победы", ул. Мичурина, 12	695	в целях переустройства инженерных коммуникаций
65.	39:15:120604:43	Калининградская обл., г.о. "Город Калининград", г. Калининград, ул. Большая Окружная, тер. СНТ " 40 лет Победы ", ул. Июльская, 11	156	в целях переустройства инженерных коммуникаций
66.	39:15:120604:58	Калининградская обл, г.о. "Город Калининград", г. Калининград, ул. Большая Окружная, тер. СНТ "40 лет Победы", ул. Июльская, 20	114	в целях переустройства инженерных коммуникаций
67.	39:15:120604:59	Калининградская обл, г.о. "Город Калининград", г. Калининград, ул. Большая Окружная, тер. СНТ "40 лет Победы", ул. Абрикосовая, 19	106	в целях переустройства инженерных коммуникаций
68.	39:15:120604:77	Калининградская обл., г.о. «Город Калининград», ул. Большая Окружная, тер СНТ «40 лет Победы», ул. Абрикосовая, 18	19	в целях переустройства инженерных коммуникаций
69.	39:15:120604:78	Калининградская обл., г.о. "Город Калининград", г.	479	в целях переустройства инженерных

		Калининград, ул. Большая Окружная, тер. СНТ " 40 лет Победы ", ул. Абрикосовая, 20		коммуникаций
70.	39:15:120604:79	Калининградская обл., г.о. "Город Калининград", г. Калининград, ул. Большая Окружная, тер. СНТ " 40 лет Победы ", ул. Абрикосовая, 22	296	в целях переустройства инженерных коммуникаций
71.	39:15:120604:80	Калининградская обл., г.о. "Город Калининград", г. Калининград, ул. Большая Окружная, тер. СНТ " 40 лет Победы ", ул. Зеленая, 29	616	в целях переустройства инженерных коммуникаций
72.	39:15:120604:81	Калининградская обл., г.о. "Город Калининград", г. Калининград, ул. Большая Окружная, тер. СНТ " 40 лет Победы ", ул. Зеленая, 27	561	в целях переустройства инженерных коммуникаций
73.	39:15:120604:82	Калининградская обл., г.о. "Город Калининград", г. Калининград, ул. Большая Окружная, тер. СНТ " 40 лет Победы ", ул. Зеленая, 25	548	в целях переустройства инженерных коммуникаций
74.	39:15:120604:111	Калининградская обл, г.о. "Город Калининград", г. Калининград, ул. Большая Окружная, тер. СНТ "40 лет Победы", ул. Зеленая, 34	416	в целях переустройства инженерных коммуникаций
75.	39:15:120604:112	Калининградская обл., г.о. "Город Калининград", г. Калининград, ул. Большая Окружная, тер. СНТ "40 лет Победы", ул. Садовая, 31	137	в целях переустройства инженерных коммуникаций
76.	39:15:120604:140	Калининградская обл., г.о. "Город Калининград", г. Калининград, ул. Большая Окружная, тер. СНТ " 40 лет Победы ", ул. Садовая, 26	61	в целях переустройства инженерных коммуникаций
77.	39:15:120604:141	Россиская Федерация, Калининградская обл., г.о. "Город Калининград", г.Калининград, ул. Большая Окружная, тер. СНТ " 40 лет Победы ", ул. Садовая, д.28	525	в целях переустройства инженерных коммуникаций
78.	39:15:120604:142	Калининградская обл., г.о. "Город Калининград", г. Калининград, ул. Большая Окружная, тер. СНТ " 40 лет Победы ", ул. Августовская, 21	589	в целях переустройства инженерных коммуникаций
79.	39:15:120604:166	Калининградская обл., г.о. "Город Калининград", г. Калининград, ул. Большая Окружная, тер. СНТ " 40 лет Победы ", ул. Сентябрьская, 19	117	в целях переустройства инженерных коммуникаций
80.	39:15:120604:184	Калининградская обл., г.о. "Город Калининград", г. Калининград, ул. Большая Окружная, тер. СНТ " 40 лет Победы ", ул. Сентябрьская, 18	110	в целях переустройства инженерных коммуникаций

81.	39:15:120604:203	Калининградская обл., г.о. "Город Калининград", г. Калининград, ул. Большая Окружная, тер. СНТ " 40 лет Победы ", ул. Октябрьская, 31	556	в целях переустройства инженерных коммуникаций
82.	39:15:120604:204	Калининградская обл., г.о. "Город Калининград", город Калининград, ул. Большая Окружная, тер. СНТ "40 лет Победы", ул. Октябрьская, 29	144	в целях переустройства инженерных коммуникаций
83.	39:15:120604:502	Калининградская обл., г.о. "Город Калининград", ул. Большая Окружная, тер. СНТ "40 лет Победы", ул. Виноградная, 50	54	в целях переустройства инженерных коммуникаций
84.	39:15:120604:503	Калининградская обл., г. о. «Город Калининград», ул. Большая Окружная, тер. СНТ «40 лет Победы», ул. Виноградная, 48	42	в целях переустройства инженерных коммуникаций
85.	39:15:120604:504	Калининградская обл., г. о. «Город Калининград», ул. Большая Окружная, тер. СНТ «40 лет Победы», ул. Виноградная, 46	43	в целях переустройства инженерных коммуникаций
86.	39:15:120604:505	Калининградская обл., г.о. "Город Калининград", ул. Большая Окружная, тер. СНТ " 40 лет Победы ", ул. Виноградная, 44	50	в целях переустройства инженерных коммуникаций
87.	39:15:120604:506	Калининградская область, г.о. «Город Калининград», ул. Большая Окружная, тер. СНТ «40 лет Победы», ул. Виноградная, 42	26	в целях переустройства инженерных коммуникаций
88.	39:15:120604:507	Калининградская область, г.о. «Город Калининград», ул. Большая Окружная, тер. СНТ «40 лет Победы», ул. Виноградная, 40	25	в целях переустройства инженерных коммуникаций
89.	39:15:120604:508	Калининградская обл., г.о. "Город Калининград", ул. Большая Окружная, тер. СНТ "40 лет Победы", ул. Виноградная, 38	31	в целях переустройства инженерных коммуникаций
90.	39:15:120604:509	Калининградская обл., г.о. "Город Калининград", ул. Большая Окружная, тер. СНТ "40 лет Победы", ул. Виноградная, 36	30	в целях переустройства инженерных коммуникаций
91.	39:15:120604:510	Калининградская обл., г.о. "Город Калининград", ул. Большая Окружная, тер. СНТ "40 лет Победы", ул. Виноградная, 34	31	в целях переустройства инженерных коммуникаций
92.	39:15:120604:511	Калининградская обл, г.о. "Город Калининград", г. Калининград, ул. Большая Окружная, тер. СНТ "40 лет Победы", ул. Виноградная, 32	45	в целях переустройства инженерных коммуникаций

93.	39:15:120604:512	Калининградская обл., г. о. "Город Калининград", ул. Большая Окружная, тер. СНТ "40 лет Победы", ул. Виноградная, 30	64	в целях переустройства инженерных коммуникаций
94.	39:15:120604:513	Калининградская обл., г.о. "Город Калининград", ул. Большая Окружная, тер. СНТ "40 лет Победы", ул. Виноградная, 28	662	в целях переустройства инженерных коммуникаций
95.	39:15:120604:514	Калининградская обл, г.о. "Город Калининград", ул. Большая Окружная, тер. СНТ "40 лет Победы", ул. Виноградная, 26	76	в целях переустройства инженерных коммуникаций
96.	39:15:120604:515	Калининградская область, г.о. "Город Калининград", ул Большая Окружная, тер СНТ "40 лет Победы", ул Виноградная, 24	631	в целях переустройства инженерных коммуникаций
97.	39:15:120604:516	Калининградская обл., г. о. «Город Калининград», ул. Большая Окружная, тер. СНТ «40 лет Победы», ул. Виноградная, 22	86	в целях переустройства инженерных коммуникаций
98.	39:15:120604:517	Калининградская область, г.о. «Город Калининград», ул. Большая Окружная, тер СНТ «40 лет Победы», ул. Виноградная, 20	691	в целях переустройства инженерных коммуникаций
99.	39:15:120604:518	Калининградская обл., г. о. "Город Калининград", ул. Большая Окружная, тер. СНТ "40 лет Победы", ул. Виноградная, 18	85	в целях переустройства инженерных коммуникаций
100.	39:15:120604:519	Калининградская область, г.о. «Город Калининград», ул. Большая Окружная, тер. СНТ «40 лет Победы», ул. Виноградная, 16	88	в целях переустройства инженерных коммуникаций
101.	39:15:120604:520	Калининградская обл., г.о. «Город Калининград», ул. Большая Окружная, тер. СНТ «40 лет Победы», ул. Виноградная, 14	79	в целях переустройства инженерных коммуникаций
102.	39:15:120604:521	Калининградская обл., г. о. "Город Калининград", ул. Большая Окружная, тер. СНТ "40 лет Победы", ул. Виноградная, 12	101	в целях переустройства инженерных коммуникаций
103.	39:15:120604:522	Калининградская обл., г.о. «Город Калининград», ул. Большая Окружная, тер. СНТ «40 лет Победы», ул. Виноградная, 10	100	в целях переустройства инженерных коммуникаций
104.	39:15:120604:523	Калининградская обл., г.о. «Город Калининград», ул. Большая Окружная, тер СНТ «40 лет Победы», ул. Виноградная, 8	95	в целях переустройства инженерных коммуникаций

105.	39:15:120604:524	Калининградская обл., г.о."Город Калининград", ул. Большая Окружная, тер. СНТ "40 лет Победы", ул. Виноградная, 6	625	в целях переустройства инженерных коммуникаций
106.	39:15:120604:525	Калининградская область, г. о. "Город Калининград", ул Большая Окружная, тер СНТ "40 лет Победы", ул Виноградная, 4	335	в целях переустройства инженерных коммуникаций
107.	39:15:120604:526	Калининградская обл., г.о. "Город Калининград", ул. Большая Окружная, тер. СНТ "40 лет Победы", ул. Виноградная, 2	710	в целях переустройства инженерных коммуникаций
108.	39:15:120604:974	Калининградская область, г. Калининград, ул. Б. Окружная, СНТ «40 лет Победы», ул. Августовская	42	в целях переустройства инженерных коммуникаций
109.	39:15:120604:981	Калининградская область, г Калининград, ул Большая Окружная, тер. СНТ "40 лет Победы"	226	в целях переустройства инженерных коммуникаций
110.	39:15:120605:343	Калининградская обл., г. о. «Город Калининград», ул. Большая Окружная, тер. СНТ «Дружба-2», пр-д Вишневый, 1	293	в целях переустройства инженерных коммуникаций
111.	39:15:120605:345	Калининградская область, г. о. "Город Калининград", ул Большая Окружная, тер. СНТ "Дружба-2", пр-д Вишневый, 3	103	в целях переустройства инженерных коммуникаций
112.	39:15:120605:355	Калининградская область, г.о. "Город Калининград", ул Большая Окружная, тер. СНТ "Дружба-2", пр-д Вишневый, 13	328	в целях переустройства инженерных коммуникаций
113.	39:15:120605:357	Калининградская обл., г. о. «Город Калининград», ул. Большая Окружная, тер. СНТ «Дружба-2», пр-д Вишневый, 15	315	в целях переустройства инженерных коммуникаций
114.	39:15:120605:359	Калининградская обл., г. о. «Город Калининград», ул. Большая Окружная, тер. СНТ «Дружба-2», пр-д Вишневый, 17	785	в целях переустройства инженерных коммуникаций
115.	39:15:120605:361	Калининградская область, г.о. "Город Калининград", ул Большая окружная, тер СНТ "Дружба-2", пр-д Вишневый, 19	748	в целях переустройства инженерных коммуникаций
116.	39:15:120605:363	Калининградская обл., г. о. «Город Калининград», ул. Большая Окружная, тер. СНТ «Дружба-2», пр-д Вишневый, 21	293	в целях переустройства инженерных коммуникаций
117.	39:15:120605:365	Калининградская обл, г.о. "Город Калининград", ул Большая Окружная, тер СНТ "Дружба-2", пр-д	297	в целях переустройства инженерных коммуникаций

		Вишневый, 23		
118.	39:15:120605:367	Калининградская обл., г. о. «Город Калининград», ул. Большая Окружная, тер. СНТ «Дружба-2», пр-д Вишневый, 25	287	в целях переустройства инженерных коммуникаций
119.	39:15:120605:369	Калининградская обл., г. о. «Город Калининград», ул. Большая Окружная, тер. СНТ «Дружба-2», пр-д Вишневый, 27	706	в целях переустройства инженерных коммуникаций
120.	39:15:120605:373	Калининградская обл., г. о. «Город Калининград», ул. Большая Окружная, тер. СНТ «Дружба-2», пр-д Вишневый, 29А	666	в целях переустройства инженерных коммуникаций
121.	39:15:120605:375	Калининградская область, г. о. "Город Калининград", ул Большая Окружная, тер. СНТ "Дружба-2", пр-д Вишневый, 31	846	в целях переустройства инженерных коммуникаций
122.	39:15:120802:1	Калининградская обл., г Калининград, ул Большая окружная, с/т "Янтарь"	190	в целях переустройства инженерных коммуникаций
123.	39:15:120802:479	Калининградская обл., г Калининград, ул Большая окружная, с/т "Янтарь"	463	в целях переустройства инженерных коммуникаций
124.	39:15:120802:487	Калининградская обл., г Калининград, ул Большая окружная, с/т "Янтарь"	689	в целях переустройства инженерных коммуникаций
125.	39:15:120802:493	Калининградская обл., г Калининград, ул Большая окружная, с/т "Янтарь"	106	в целях переустройства инженерных коммуникаций
126.	39:15:120802:499	Калининградская обл., г Калининград, ул Большая окружная, с/т "Янтарь"	201	в целях переустройства инженерных коммуникаций
127.	39:15:120802:502	Калининградская обл., г. о. «Город Калининград», г. Калининград, ул. Большая Окружная, тер. СНТ «Янтарь», ул. 5-я Линия, 1	95	в целях переустройства инженерных коммуникаций
128.	39:15:120802:508	Калининградская обл., г Калининград, ул Большая окружная, с/т "Янтарь"	77	в целях переустройства инженерных коммуникаций
129.	39:15:120802:509	Калининградская обл., г Калининград, ул Большая окружная, с/т "Янтарь"	81	в целях переустройства инженерных коммуникаций
130.	39:15:120802:510	Калининградская обл., г Калининград, ул Большая окружная, с/т "Янтарь"	79	в целях переустройства инженерных коммуникаций
131.	39:15:120802:514	Калининградская обл., г Калининград, ул Большая окружная, с/т "Янтарь"	99	в целях переустройства инженерных коммуникаций

132.	39:15:120802:515	Калининградская обл., г Калининград, ул Большая окружная, с/т "Янтарь"	710	в целях переустройства инженерных коммуникаций
133.	39:15:120802:516	Калининградская обл., г Калининград, ул Большая окружная, с/т "Янтарь"	145	в целях переустройства инженерных коммуникаций
134.	39:15:120802:517	Калининградская обл., г Калининград, ул Большая окружная, с/т "Янтарь"	120	в целях переустройства инженерных коммуникаций
135.	39:15:120802:518	Калининградская обл., г Калининград, ул Большая окружная, с/т "Янтарь"	124	в целях переустройства инженерных коммуникаций
136.	39:15:120802:538	Калининградская обл., г Калининград, ул Большая Окружная, с/т "Янтарь"	78	в целях переустройства инженерных коммуникаций
137.	39:15:120802:540	Калининградская обл., г Калининград, ул Большая окружная, с/т "Янтарь"	146	в целях переустройства инженерных коммуникаций
138.	39:15:120802:544	Калининградская обл., г. Калининград, ул. Большая Окружная, с/т "Янтарь"	144	в целях переустройства инженерных коммуникаций
139.	39:15:120802:554	Калининградская обл., г.о. "Город Калининград", г. Калининград, ул. Большая Окружная, тер. СНТ "Янтарь", туп. Дачный, 1	128	в целях переустройства инженерных коммуникаций
140.	39:15:120802:609	Калининградская обл., г. о. «Город Калининград», г. Калининград, ул. Большая Окружная, тер. СНТ «Янтарь», ул. Большая Окружная, 27	129	в целях переустройства инженерных коммуникаций
141.	39:15:120802:610	Калининградская обл., г. о. «Город Калининград», г. Калининград, ул. Большая Окружная, тер. СНТ "Янтарь", ул. Большая Окружная, 25	91	в целях переустройства инженерных коммуникаций
142.	39:15:120802:617	Калининградская обл., г.о. "Город Калининград", г. Калининград, ул. Большая окружная,1	36	в целях переустройства инженерных коммуникаций
143.	39:15:120802:950	Калининградская область, г Калининград, ул Большая Окружная, тер. СНТ Янтарь	82	в целях переустройства инженерных коммуникаций
144.	39:15:120809:2	Калининградская обл., г Калининград, ул Большая Окружная, с/т "Золотой петушок"	12000	в целях переустройства инженерных коммуникаций
145.	39:15:120809:4	Калининградская обл., г Калининград, ул Большая окружная, с/т "Золотой петушок"	193	в целях переустройства инженерных коммуникаций
146.	39:15:120809:5	Калининградская обл., г.о. «Город Калининград», ул. Большая Окружная, тер. ДНТ «Золотой Петушок», 2/5	410	в целях переустройства инженерных коммуникаций
147.	39:15:120809:6	Калининградская обл., г.о. "Город Калининград", г Калининград, ул Большая окружная, тер. ДНТ "Золотой	413	в целях переустройства инженерных коммуникаций

		петушок", 2/6		
148.	39:15:120809:7	Калининградская обл., г.о. «Город Калининград», ул. Большая Окружная, тер. ДНТ «Золотой Петушок», 2/7	428	в целях переустройства инженерных коммуникаций
149.	39:15:120809:8	Калининградская обл., г.о. «Город Калининград», ул. Большая Окружная, тер. ДНТ «Золотой Петушок», 2/8	150	в целях переустройства инженерных коммуникаций
150.	39:15:120809:10	Калининградская обл., г о "Город Калининград", г Калининград, ул Большая Окружная, тер ДНТ "Золотой петушок", 2/10	446	в целях переустройства инженерных коммуникаций
151.	39:15:120809:11	Калининградская обл, г.о. "Город Калининград", г Калининград, ул Большая Окружная, тер ДНТ "Золотой петушок", 2/11	311	в целях переустройства инженерных коммуникаций
152.	39:15:120809:17	Калининградская обл., г.о. "Город Калининград", г Калининград, ул Большая Окружная, тер. ДНТ "Золотой петушок", 2/17	692	в целях переустройства инженерных коммуникаций
153.	39:15:120809:27	Калининградская обл., г.о. «Город Калининград», ул. Большая Окружная, тер. ДНТ «Золотой Петушок», 2/27	728	в целях переустройства инженерных коммуникаций
154.	39:15:120809:32	Калининградская обл., г.о. «Город Калининград», ул. Большая Окружная, тер. ДНТ «Золотой Петушок», 2/32	243	в целях переустройства инженерных коммуникаций
155.	39:15:120809:35	Россия, Калининградская обл., г. Калининград, ул. Большая Окружная, тер. ДНТ "Золотой петушок", 2/35	316	в целях переустройства инженерных коммуникаций
156.	39:15:120809:40	Калининградская обл., г.о. «Город Калининград», ул. Большая Окружная, тер. ДНТ «Золотой Петушок», 2/40	86	в целях переустройства инженерных коммуникаций
157.	39:15:120809:43	Калининградская обл., г.о. «Город Калининград», ул. Большая Окружная, тер. ДНТ «Золотой петушок», 2/43	427	в целях переустройства инженерных коммуникаций
158.	39:15:120809:84	Калининградская область, г. о. "Город Калининград", ул Большая Окружная, тер. ДНТ "Золотой петушок", 2/84	235	в целях переустройства инженерных коммуникаций
159.	39:15:120809:119	Калиниградская обл, г о «Город Калининград», ул Большая Окружная, тер ДНТ «Золотой петушок», 2/119	232	в целях переустройства инженерных коммуникаций
160.	39:15:120809:137	Калининградская обл, г о «Город Калининград», г Калининград, ул Большая Окружная, тер ДНТ «Золотой петушок», 2/137	575	в целях переустройства инженерных коммуникаций
161.	39:15:120809:170	Калининградская обл., г.о. «Город Калининград», ул. Большая Окружная, тер. ДНТ «Золотой Петушок», 2/170	341,9	в целях переустройства инженерных коммуникаций
162.	39:15:120809:171	Калиниградская обл, г о «Город Калининград», ул Большая Окружная, тер ДНТ «Золотой петушок», 2/171	563	в целях переустройства инженерных коммуникаций

163.	39:15:120809:204	Калининградская обл., г. Калининград, ул. Большая Окружная, тер. ДНТ "Золотой петушок", 2/204	649	в целях переустройства инженерных коммуникаций
164.	39:15:120809:235	Калининградская обл., г.о. «Город Калининград», ул. Большая Окружная, тер. ДНТ «Золотой Петушок», 2/235	658	в целях переустройства инженерных коммуникаций
165.	39:15:120809:265	Калининградская обл., г Калининград, ул Большая окружная, с/т Золотой петушок	505	в целях переустройства инженерных коммуникаций
166.	39:15:120809:294	Калининградская обл., г.о. «Город Калининград», ул. Большая Окружная, тер. ДНТ «Золотой петушок», 2/294	101	в целях переустройства инженерных коммуникаций
167.	39:15:120809:322	Калининградская обл., г. о. «Город Калининград», г. Калининград, ул. Большая Окружная, тер. ДНТ «Золотой петушок», 2/322	128	в целях переустройства инженерных коммуникаций
168.	39:15:120809:350	Российская Федерация,Калининградская обл.г.о. "Город Калининград", г.Калининград,ул.Большая Окружная,тер ДНТ "Золотой петушок", 2/350	495	в целях переустройства инженерных коммуникаций
169.	39:15:120809:376	«Российская Федерация, Калиниградская обл , г о «Город Калининград», г Калининград, ул Большая Окружная, тер ДНТ «Золотой петушок», 2/376	21	в целях переустройства инженерных коммуникаций
170.	39:15:120809:377	Калининградская обл, г о «Город Калининград», г Калининград, ул Большая Окружная, тер ДНТ «Золотой петушок», 2/377	30	в целях переустройства инженерных коммуникаций
171.	39:15:120809:408	Калининградская обл., г.о. "Город Калининград", г Калининград, ул Большая Окружная, тер. ДНТ "Золотой петушок", 2/408	26	в целях переустройства инженерных коммуникаций
172.	39:15:120809:548	Калининградская обл., г.о. «Город Калининград», ул. Большая Окружная, тер. ДНТ «Золотой Петушок», 2/548	196,2	в целях переустройства инженерных коммуникаций
173.	39:15:120809:556	Калининградская обл., г. о. «Город Калининград», г. Калининград, ул. Большая Окружная, тер. ДНТ «Золотой петушок», 2/556	327	в целях переустройства инженерных коммуникаций
174.	39:15:120809:606	Калининградская обл., г.о. «Город Калининград», ул. Большая Окружная, тер. ДНТ «Золотой Петушок», 2/606	671	в целях переустройства инженерных коммуникаций

3. Вид разрешенного использования образуемых земельных участков, предназначенных для размещения линейных объектов и объектов капитального строительства, проектируемых в составе линейного объекта, а также существующих земельных участков, занятых линейными объектами и объектами капитального строительства, входящими в состав линейных объектов, в соответствии с проектом планировки территории.

Вид разрешенного использования образуемых земельных участков указан в таблице раздела 1.

4. Целевое назначение лесов, вид (виды) разрешенного использования лесного участка, количественные и качественные характеристики лесного участка, сведения о нахождении лесного участка в границах особо защитных участков лесов.

Лесные участки в границах проекта отсутствуют.

5. Сведения о границах территории, применительно к которой осуществляется подготовка проекта межевания , содержащие перечень координат характерных точек таких границ в системе координат, используемой для ведения Единого государственного реестра недвижимости

Перечень координат характерных точек таких границ

№ точки	X	Y
1	355273.00	1181039.26
2	355500.50	1181274.18
3	355453.49	1181321.18
4	355591.21	1181354.52
5	355758.79	1181159.98
6	355813.36	1181177.37
7	355696.50	1181630.30
8	356305.59	1182457.37
9	356553.12	1182597.26
10	356875.25	1182813.86
11	357086.16	1182988.52
12	357247.58	1183053.72
13	357287.82	1183124.02
14	358439.15	1184320.77
15	358885.85	1184570.29
16	359552.37	1185054.57
17	359633.23	1184983.16
18	359912.94	1184948.58
19	359982.70	1184913.62
20	360047.83	1184958.02
21	360184.30	1184826.45

№ точки	X	Y
22	360346.48	1184965.06
23	360462.48	1185041.20
24	360524.79	1185005.74
25	360570.88	1185090.97
26	360415.76	1185174.85
27	360409.38	1185460.79
28	360218.59	1185490.87
29	360139.94	1185446.67
30	360083.82	1185446.96
31	360064.53	1185493.96
32	360065.34	1185619.33
33	360081.67	1185644.45
34	360068.75	1185781.30
35	360133.49	1185802.08
36	360261.24	1186318.63
37	360318.00	1186377.88
38	360278.47	1186502.94
39	360501.64	1187074.03
40	360591.89	1187088.40
41	360618.92	1187383.93
42	360668.87	1187391.78

№ точки	X	Y
43	360661.47	1187490.53
44	360754.78	1187713.59
45	360941.97	1188161.10
46	361150.81	1188292.09
47	361169.17	1188393.26
48	361060.86	1188470.34
49	361136.34	1188903.85
50	361302.20	1189137.60
51	361338.34	1189325.46
52	361361.50	1189453.08
53	361398.95	1189654.28
54	361365.90	1189816.33
55	361036.79	1190989.70
56	361003.51	1190995.73
57	360900.44	1190967.06
58	360929.59	1190867.58
59	360909.01	1190849.33
60	361041.82	1190385.46
61	361000.86	1190385.46
62	361106.07	1190038.19
63	361151.86	1190010.01
64	361222.40	1189740.22
65	361245.13	1189508.26
66	361225.35	1189366.15
67	361149.20	1189230.09
68	361144.30	1189191.80
69	360808.31	1188725.84
70	360776.46	1188746.19
71	360737.31	1188684.92
72	360698.58	1188710.58
73	360593.31	1188767.65
74	360566.45	1188730.71
75	360662.25	1188654.16
76	360620.27	1188362.41
77	360655.38	1187947.15
78	360563.58	1187570.65
79	360428.70	1187336.97
80	360286.49	1187273.95
81	360217.79	1187148.15

№ точки	X	Y
82	360116.03	1187109.65
83	360170.66	1187019.61
84	360276.25	1186988.43
85	360286.98	1186953.11
86	360271.30	1186827.62
87	360225.99	1186722.35
88	360101.84	1186585.82
89	360106.74	1186484.82
90	359967.21	1186447.42
91	360011.98	1186295.76
92	359717.80	1185957.72
93	359534.82	1185672.59
94	359264.39	1185816.03
95	359246.54	1185796.58
96	359278.86	1185745.72
97	359266.79	1185695.80
98	359320.44	1185465.44
99	359442.48	1185243.47
100	359438.43	1185173.33
101	358708.30	1184696.93
102	358391.37	1184464.59
103	358115.77	1184299.34
104	357773.63	1184062.00
105	357055.71	1183357.54
106	357078.95	1183333.85
107	356934.47	1183085.94
108	356795.04	1182940.35
109	356340.88	1182767.50
110	356120.43	1182514.29
111	356034.27	1182472.68
112	355639.83	1181889.61
113	355550.54	1181921.50
114	355394.70	1182159.62
115	355325.88	1182129.09
116	355373.20	1181736.64
117	355273.69	1181331.58
118	355222.03	1181077.17
1	355273.00	1181039.26

Приложение 1

Перечень координат характерных точек образуемых земельных участков

1-й подэтап строительства		
39:03:040030:42:ЗУ1		
№ пп	X	У
1	361179.61	1190176.43
2	361161.61	1190187.65
3	361248.69	1189873.71
4	361281.05	1189742.01
5	361295.22	1189644.95
6	361299.38	1189551.93
7	361297.86	1189491.60
8	361304.76	1189482.32
9	361321.35	1189426.83
10	361328.77	1189433.17
11	361338.64	1189514.15
12	361339.67	1189568.87
13	361337.84	1189621.15
14	361330.78	1189680.49
15	361322.93	1189723.97
16	361316.66	1189735.16
17	361300.47	1189803.57
18	361279.80	1189881.12
19	361256.01	1189966.83
20	361222.43	1190083.44
21	361243.17	1190089.59
22	361263.05	1190095.48
23	361242.82	1190099.32
24	361224.06	1190111.71
25	361206.33	1190142.89
26	361204.16	1190146.70
27	361199.61	1190154.70
28	361179.61	1190176.43
30	361303.10	1189624.67
31	361305.29	1189624.46
32	361307.81	1189622.64
33	361307.60	1189620.45
34	361304.78	1189619.13
35	361302.59	1189619.34
1	361303.10	1189624.67
36	361302.08	1189561.58
37	361304.33	1189561.55
38	361304.30	1189559.35
39	361302.05	1189559.38
36	361302.08	1189561.58
40	361301.28	1189494.44
41	361303.53	1189494.41
42	361303.50	1189492.21
43	361301.25	1189492.24
40	361301.28	1189494.44
44	361312.26	1189692.45
45	361314.48	1189692.13
46	361314.18	1189689.96
47	361311.95	1189690.27
44	361312.26	1189692.45
39:03:040030:454:ЗУ1		
№ пп	X	У
1	361055.40	1190827.58
2	361041.52	1190825.64
3	361034.84	1190825.96
4	361027.73	1190827.15
5	361021.88	1190829.26
6	361024.90	1190818.62
1	361055.40	1190827.58
39:03:040030:458:ЗУ1		
№ пп	X	У
1	361021.05	1190832.23
2	361021.88	1190829.26
3	361027.73	1190827.15
4	361034.84	1190825.96
5	361041.52	1190825.64
6	361055.40	1190827.58
7	361066.71	1190830.34
8	361063.88	1190842.20
1	361021.05	1190832.23
39:03:040030:528:ЗУ1		
№ пп	X	У
1	361106.39	1190513.78
2	361094.47	1190558.27
3	361098.40	1190559.32
4	361077.92	1190631.57
5	361041.98	1190758.36
6	361024.90	1190818.62
7	361021.88	1190829.26
8	361021.05	1190832.23
9	361011.29	1190829.96
10	361088.65	1190557.05
11	361100.94	1190513.69
1	361106.39	1190513.78

39:03:040030:529:ЗУ1		
№ пп	X	У
1	361128.77	1190430.23
2	361106.39	1190513.78
3	361100.94	1190513.69
4	361124.78	1190429.58
1	361128.77	1190430.23
39:03:040030:533:ЗУ1		
№ пп	X	У
1	361220.08	1190307.21
2	361220.52	1190311.70
3	361192.89	1190314.40
4	361192.44	1190309.92
1	361220.08	1190307.21
39:03:040030:741:ЗУ1		
№ пп	X	У
1	361256.75	1190114.61
2	361240.52	1190163.85
3	361214.54	1190251.85
4	361220.08	1190307.21
5	361193.79	1190309.78
6	361195.13	1190302.77
7	361180.43	1190297.55
8	361165.84	1190292.37
9	361162.97	1190291.35
10	361185.54	1190211.22
11	361192.88	1190185.61
12	361195.54	1190182.73
13	361212.36	1190164.48
14	361222.70	1190147.12
15	361236.82	1190123.44
16	361246.81	1190116.43
1	361256.75	1190114.61
39:03:040030:812:ЗУ1		
№ пп	X	У
1	361054.79	1190858.22
2	361042.47	1190900.24
3	361016.17	1190894.40
4	361006.53	1190892.26
5	361001.97	1190892.80
6	360999.31	1190895.33
7	360968.61	1190981.24
8	361004.73	1190852.75
9	361004.83	1190852.71
10	361016.14	1190848.21
1	361054.79	1190858.22
39:03:040030:814:ЗУ1		
№ пп	X	У
1	361220.52	1190311.70
2	361221.10	1190317.46
3	361182.52	1190321.90
4	361153.79	1190336.85
5	361128.77	1190430.23
6	361124.78	1190429.58
7	361124.06	1190429.46
8	361150.43	1190335.87
9	361172.96	1190324.10
10	361192.82	1190313.74
11	361192.89	1190314.40
1	361220.52	1190311.70
:ЗУ1		
№ пп	X	У
1	361059.77	1190841.24
2	361054.79	1190858.22
3	361016.14	1190848.21
4	361004.83	1190852.71
5	361011.29	1190829.96
6	361021.05	1190832.23
1	361059.77	1190841.24
:ЗУ2		
№ пп	X	У
1	361263.05	1190095.48
2	361256.75	1190114.61
3	361246.81	1190116.43
4	361236.82	1190123.44
5	361222.70	1190147.12
6	361212.36	1190164.48
7	361192.88	1190185.61
8	361204.16	1190146.70
9	361206.33	1190142.89
10	361224.06	1190111.71
11	361242.82	1190099.32
1	361263.05	1190095.48
39:03:040031:52:ЗУ1		
№ пп	X	У
1	360981.19	1188749.73
2	361013.36	1188811.85
3	360976.54	1188752.67
4	360977.64	1188751.94
1	360981.19	1188749.73
39:03:040031:189:ЗУ1		
№ пп	X	У
1	361096.72	1188853.58
2	361115.21	1188897.40
3	361128.09	1188946.88
4	361148.95	1189001.68

5	361142.41	1189003.81
6	361093.52	1188942.05
7	361013.36	1188811.85
8	361017.73	1188809.53
9	361051.38	1188852.14
10	361077.22	1188847.42
1	361096.72	1188853.58
39:03:040031:189:ЗУ2		
№ пп	X	У
1	361067.09	1188783.37
2	361096.72	1188853.58
3	361077.22	1188847.42
4	361051.38	1188852.14
5	361017.73	1188809.53
1	361067.09	1188783.37
:ЗУ3		
№ пп	X	У
1	361222.90	1189159.17
2	361225.00	1189163.88
3	361207.22	1189170.42
4	361195.10	1189174.87
5	361192.33	1189168.10
6	361191.61	1189167.01
7	361198.32	1189166.69
1	361222.90	1189159.17
:ЗУ4		
№ пп	X	У
1	361181.82	1189074.16
2	361136.13	1189083.55
3	361072.48	1188991.16
4	361012.37	1188903.64
5	360941.06	1188802.10
6	360856.59	1188677.86
7	360833.43	1188634.45
8	360811.53	1188581.68
9	360939.65	1188493.24
10	360963.97	1188520.27
11	360969.40	1188525.86
12	360989.64	1188546.67
13	360984.46	1188551.59
14	360983.73	1188551.11
15	360981.45	1188548.75
16	360962.99	1188530.77
17	360960.30	1188527.05
18	360954.85	1188521.94
19	360946.73	1188514.85
20	360921.37	1188532.59
21	360933.11	1188547.73
22	360931.34	1188549.21
23	360917.85	1188531.26
24	360898.14	1188545.15
25	360897.98	1188544.95
26	360878.04	1188559.28
27	360863.88	1188569.01
28	360859.19	1188572.23
29	360839.00	1188586.92
30	360838.73	1188586.50
31	360830.66	1188592.42
32	360823.57	1188597.46
33	360825.74	1188603.70
34	360829.65	1188611.51
35	360835.30	1188620.74
36	360837.50	1188625.98
37	360833.30	1188628.52
38	360851.86	1188656.68
39	360853.31	1188661.30
40	360853.96	1188665.31
41	360863.07	1188676.33
42	360868.58	1188684.50
43	360873.76	1188691.63
44	360877.00	1188695.94
45	360885.60	1188707.21
46	360896.30	1188720.67
47	360913.25	1188743.06
48	360916.40	1188747.22
49	360919.13	1188752.54
50	360937.39	1188778.63
51	360955.90	1188766.57
52	360956.17	1188767.26
53	360959.56	1188771.40
54	360960.06	1188770.90
55	360960.73	1188770.72
56	360961.41	1188770.89
57	360961.73	1188771.21
58	360975.26	1188761.96
59	360971.27	1188755.92
60	360976.54	1188752.67
61	361013.36	1188811.85
62	361093.52	1188942.05
63	361142.41	1189003.81
64	361148.95	1189001.68
65	361128.09	1188946.88
66	361107.21	1188856.89
67	361109.20	1188857.52
68	361109.43	1188858.52
69	361110.64	1188868.65

70	361113.16	1188872.48
71	361120.60	1188906.30
72	361122.45	1188913.97
73	361129.90	1188945.89
74	361132.41	1188952.93
75	361149.31	1189001.48
76	361174.47	1189055.19
1	361181.82	1189074.16
77	361150.53	1189031.83
78	361150.53	1189029.33
79	361148.03	1189029.33
80	361148.03	1189031.83
77	361150.53	1189031.83
ЗУ5		
№ пп	X	У
1	361059.15	1188638.44
2	361058.80	1188634.50
3	361062.31	1188644.62
4	361048.49	1188652.41
5	361038.37	1188658.79
6	361026.48	1188667.52
7	361011.98	1188679.09
8	360998.78	1188689.39
9	360983.67	1188700.87
10	360974.26	1188708.00
11	360965.59	1188714.60
12	360957.99	1188720.33
13	360950.74	1188725.80
14	360936.08	1188737.61
15	360922.82	1188748.83
16	360919.13	1188752.54
17	360916.40	1188747.22
18	360939.08	1188729.50
19	360954.69	1188717.31
20	360955.65	1188716.58
21	360976.61	1188700.49
22	360982.40	1188695.61
23	360996.54	1188684.46
24	361014.71	1188670.21
25	361034.94	1188654.45
26	361047.57	1188646.03
1	361059.15	1188638.44
27	361008.81	1188575.00
28	361012.76	1188578.59
29	361005.64	1188585.07
30	361004.01	1188587.26
31	360990.63	1188598.93
32	360975.20	1188612.05
33	360959.83	1188625.41
34	360947.80	1188636.19
35	360944.57	1188638.67
36	360928.47	1188651.83
37	360928.30	1188651.39
38	360926.31	1188652.40
39	360919.56	1188658.53
40	360912.54	1188664.90
41	360908.45	1188668.42
42	360908.23	1188670.96
43	360904.12	1188673.97
44	360901.70	1188673.99
45	360897.65	1188677.53
46	360882.61	1188690.51
47	360877.00	1188695.94
48	360873.76	1188691.63
49	360878.61	1188687.36
50	360892.16	1188675.40
51	360906.35	1188663.67
52	360923.75	1188649.35
53	360938.39	1188637.06
54	360939.41	1188636.22
55	360954.57	1188623.43
56	360970.59	1188610.12
57	360972.27	1188609.04
58	360986.41	1188596.41
59	361002.82	1188582.04
60	361008.37	1188576.83
26	361008.81	1188575.00
61	360979.63	1188550.45
62	360981.82	1188552.64
64	360977.71	1188556.54
65	360963.84	1188568.84
66	360948.20	1188582.39
67	360950.84	1188585.75
68	360934.56	1188599.71
69	360932.08	1188596.78
70	360930.77	1188595.40
71	360916.48	1188608.41
72	360916.25	1188608.12
73	360900.30	1188621.77
74	360899.07	1188620.02
75	360897.92	1188620.84
76	360898.74	1188622.00
77	360881.46	1188636.09

78	360878.02	1188638.76
79	360868.59	1188648.15
80	360859.24	1188656.20
81	360853.31	1188661.30
82	360851.86	1188656.68
83	360861.30	1188648.15
84	360863.73	1188646.22
85	360875.71	1188636.44
86	360884.58	1188629.95
87	360893.64	1188622.30
88	360893.12	1188621.67
89	360895.48	1188619.81
90	360909.09	1188609.03
91	360908.62	1188608.36
92	360919.59	1188599.98
93	360921.18	1188598.61
94	360928.31	1188592.57
95	360927.39	1188591.43
96	360946.43	1188576.09
97	360964.40	1188561.25
98	360964.71	1188561.53
99	360964.75	1188562.55
61	360979.63	1188550.45
97	360960.30	1188527.05
98	360962.74	1188530.73
99	360949.39	1188540.90
100	360945.31	1188544.03
102	360944.54	1188544.55
103	360939.71	1188548.43
104	360929.73	1188555.88
105	360925.04	1188559.38
106	360924.34	1188559.86
107	360911.46	1188569.88
108	360910.77	1188570.41
109	360905.16	1188574.68
110	360904.52	1188575.17
111	360896.44	1188581.32
112	360893.06	1188583.75
113	360891.82	1188584.87
114	360879.65	1188594.36
115	360876.95	1188596.47
116	360874.10	1188598.84
117	360859.77	1188608.60
118	360856.80	1188611.48
119	360844.41	1188620.33
120	360837.50	1188625.98
121	360835.30	1188620.74
122	360846.94	1188611.87
123	360847.37	1188611.08
124	360853.82	1188606.68
125	360872.70	1188592.78
126	360876.80	1188589.77
127	360891.88	1188578.71
128	360912.32	1188563.23
129	360931.34	1188549.21
130	360933.11	1188547.73
97	360960.30	1188527.05

ЗУ6

№ пп	X	У
1	360917.95	1188703.62
2	360939.08	1188729.50
3	360916.40	1188747.22
4	360913.25	1188743.06
5	360896.30	1188720.67
6	360898.39	1188719.19
7	360904.92	1188714.56
8	360909.56	1188711.09
9	360913.41	1188707.53
1	360917.95	1188703.62

ЗУ7

№ пп	X	У
1	360936.08	1188737.61
2	360948.62	1188755.98
3	360953.98	1188763.48
4	360955.66	1188765.94
5	360955.90	1188766.57
6	360937.39	1188778.63
7	360919.13	1188752.54
8	360922.82	1188748.83
1	360936.08	1188737.61

ЗУ8

№ пп	X	У
1	360976.15	1188660.04
2	360984.97	1188652.32
3	360999.43	1188640.37
4	360995.75	1188635.48
5	360994.38	1188633.91
6	361010.10	1188619.89
7	361016.47	1188626.66
8	361013.29	1188629.30
9	361019.13	1188635.99
10	361000.22	1188652.87
11	360995.80	1188647.59
12	360978.54	1188662.62
1	360976.15	1188660.04

13	360969.06	1188666.48
14	360944.57	1188638.67
15	360947.80	1188636.19
16	360972.52	1188663.22
13	360969.06	1188666.48
17	361032.56	1188611.84
18	361029.12	1188614.64
19	361004.01	1188587.26
20	361005.64	1188585.07
21	361017.16	1188596.92
17	361032.56	1188611.84
22	361001.03	1188583.60
23	360999.43	1188585.00
24	360975.43	1188558.56
25	360976.80	1188557.35
22	361001.03	1188583.60
26	360982.40	1188695.61
37	360976.61	1188700.49
28	360971.84	1188689.95
29	360978.20	1188698.14
26	360982.40	1188695.61
ЗУ44		
№ пп	X	У
1	360917.95	1188703.62
2	360908.48	1188691.69
3	360901.50	1188684.15
4	360897.65	1188677.53
1	360917.95	1188703.62
5	360939.41	1188636.22
6	360938.39	1188637.06
7	360916.47	1188608.41
5	360939.41	1188636.22
39:03:040033:595:ЗУ1		
№ пп	X	У
1	360935.88	1190873.99
2	360909.73	1190965.17
3	360934.98	1190873.75
1	360935.88	1190873.99
39:03:040033:596:ЗУ1		
№ пп	X	У
1	360940.76	1190856.98
2	360935.88	1190873.99
3	360934.98	1190873.75
4	360935.83	1190870.68
5	360936.68	1190863.73
6	360925.04	1190850.80
1	360940.76	1190856.98
39:03:040033:629:ЗУ1		
№ пп	X	У
1	361060.88	1190424.35
2	361055.63	1190442.90
3	361047.03	1190440.07
4	361051.64	1190424.16
1	361060.88	1190424.35
39:03:040033:630:ЗУ1		
№ пп	X	У
1	361055.63	1190442.90
2	361009.18	1190607.31
3	360999.47	1190604.23
4	361047.03	1190440.07
1	361055.63	1190442.90
ЗУ9		
№ пп	X	У
1	361169.23	1190041.02
2	361125.87	1190194.40
3	361073.14	1190377.52
4	361064.62	1190379.36
5	361083.34	1190314.75
6	361080.11	1190287.99
7	361083.22	1190276.68
8	361087.64	1190260.61
9	361088.14	1190258.79
10	361105.58	1190242.81
11	361148.48	1190093.22
12	361150.43	1190032.41
13	361161.59	1190041.77
1	361169.23	1190041.02
ЗУ43		
№ пп	X	У
1	361125.87	1190194.40
2	361060.88	1190424.35
3	361051.64	1190424.16
4	361064.62	1190379.36
5	361073.14	1190377.52
1	361125.87	1190194.40
6	361009.18	1190607.31
7	361004.13	1190625.19
8	360994.15	1190622.60
9	360999.47	1190604.23
6	361009.18	1190607.31

39:00:000000:19000:ЗУ1		
№ пп	X	У
1	360673.97	1188656.08
2	360689.40	1188678.39
3	360605.26	1188736.48
4	360584.74	1188750.66
5	360571.69	1188731.73
6	360588.07	1188720.27
7	360620.41	1188694.83
8	360634.37	1188683.90
9	360645.88	1188674.90
10	360655.09	1188667.70
1	360673.97	1188656.08
ЗУ10		
№ пп	X	У
1	361247.89	1189752.82
2	361236.42	1189802.55
3	361215.26	1189884.07
4	361183.68	1190007.37
5	361181.36	1190014.61
6	361150.43	1190032.41
7	361144.69	1190022.09
8	361159.92	1190013.61
9	361173.11	1190005.83
10	361179.74	1189975.99
11	361182.39	1189962.16
12	361187.05	1189944.08
13	361190.66	1189926.20
14	361191.02	1189923.95
15	361193.74	1189913.37
16	361196.53	1189899.79
17	361198.72	1189890.04
18	361199.81	1189887.61
19	361204.12	1189870.09
20	361206.98	1189853.75
21	361209.04	1189840.67
22	361212.76	1189826.39
23	361215.64	1189813.28
24	361217.34	1189806.16
25	361219.08	1189798.88
26	361220.98	1189790.54
27	361222.63	1189782.95
28	361223.53	1189779.01
29	361227.16	1189762.18
30	361229.92	1189753.35
31	361230.72	1189748.78
1	361247.89	1189752.82
39:15:000000:120:ЗУ1		

№ пп	X	У
1	360811.68	1188533.73
2	360820.01	1188533.57
3	360820.18	1188541.91
4	360811.84	1188542.07
1	360811.68	1188533.73
5	360687.50	1188636.58
6	360694.44	1188635.32
7	360695.69	1188642.26
8	360688.75	1188643.51
5	360687.50	1188636.58
9	360710.26	1188602.37
10	360711.25	1188601.98
11	360712.24	1188602.38
13	360712.63	1188603.38
14	360712.22	1188604.36
15	360711.23	1188604.77
16	360710.24	1188604.35
17	360709.84	1188603.36
9	360710.26	1188602.37
39:15:130202:5:ЗУ1		
№ пп	X	У
1	360961.97	1188404.45
2	360963.43	1188405.86
3	360965.06	1188404.14
4	360967.94	1188406.92
5	360966.30	1188408.63
6	360967.75	1188410.04
7	360962.16	1188415.82
8	360960.71	1188414.42
9	360959.07	1188416.11
10	360956.19	1188413.33
11	360957.83	1188411.64
12	360956.38	1188410.24
1	360961.97	1188404.45
13	360836.65	1188281.66
14	360837.36	1188283.06
15	360839.42	1188281.99
16	360841.24	1188285.56
17	360839.16	1188286.62
18	360839.91	1188288.06
19	360833.46	1188291.34
20	360832.72	1188289.89
21	360830.60	1188290.98
22	360828.78	1188287.41

23	360830.89	1188286.34
24	360830.20	1188284.94
13	360836.65	1188281.66
25	360821.31	1188135.88
26	360821.54	1188137.87
27	360812.60	1188138.94
29	360812.36	1188136.95
25	360821.31	1188135.88
30	360801.69	1187972.01
31	360801.93	1187973.99
32	360792.99	1187975.06
33	360792.75	1187973.07
30	360801.69	1187972.01
39:15:130301:63:ЗУ1		
№ пп	X	У
1	360651.00	1187772.70
2	360654.45	1187784.56
3	360631.94	1187790.23
1	360651.00	1187772.70
ЗУ11		
№ пп	X	У
1	360601.29	1187557.19
2	360654.10	1187693.73
3	360674.17	1187760.94
4	360690.04	1187817.44
5	360717.74	1187956.17
6	360725.35	1188039.39
7	360746.42	1188309.85
8	360710.10	1188334.70
9	360698.46	1188342.39
10	360698.28	1188342.59
11	360679.03	1188364.03
12	360676.21	1188367.37
13	360675.65	1188358.06
14	360676.91	1188336.00
15	360708.30	1188278.66
16	360704.54	1188164.29
17	360694.96	1188043.70
18	360682.41	1187907.23
19	360660.89	1187808.66
20	360635.15	1187804.89
21	360631.94	1187790.23
22	360654.45	1187784.56
23	360630.40	1187701.77
24	360594.74	1187614.42
25	360556.05	1187519.64
26	360558.34	1187518.77
27	360567.76	1187544.32
28	360575.09	1187563.64
29	360576.77	1187563.22
1	360601.29	1187557.19
39:15:130305:1:ЗУ1		
№ пп	X	У
1	360679.03	1188364.03
2	360681.82	1188373.57
3	360687.03	1188394.15
4	360692.01	1188414.60
5	360696.46	1188435.09
6	360698.68	1188456.69
7	360692.48	1188474.81
8	360694.26	1188486.44
9	360698.87	1188509.12
10	360703.65	1188527.19
11	360708.79	1188546.74
12	360714.41	1188564.81
13	360714.71	1188564.66
14	360720.52	1188585.89
15	360715.16	1188588.43
16	360709.49	1188569.43
17	360703.90	1188548.04
18	360699.13	1188529.83
19	360693.64	1188509.45
20	360674.58	1188512.02
21	360681.59	1188476.17
22	360677.21	1188384.14
23	360676.23	1188367.39
1	360679.03	1188364.03
ЗУ24		
№ пп	X	У
1	360720.52	1188585.89
2	360753.81	1188572.13
3	360753.96	1188572.63
4	360711.79	1188613.29
5	360694.92	1188624.03
6	360691.54	1188626.18
7	360689.77	1188627.27
8	360689.73	1188626.15
9	360707.96	1188614.53
10	360704.96	1188592.65
11	360715.16	1188588.43
1	360720.52	1188585.89
12	360710.26	1188602.37
13	360709.84	1188603.36

14	360710.24	1188604.35
15	360711.23	1188604.77
16	360712.22	1188604.36
17	360712.63	1188603.38
18	360712.24	1188602.38
19	360711.25	1188601.98
12	360710.26	1188602.37
ЗУ12		
№ пп	X	У
1	360784.61	1188612.40
2	360789.70	1188623.02
3	360798.24	1188645.96
4	360818.84	1188686.37
5	360868.53	1188761.33
6	360924.03	1188834.27
7	361069.01	1189038.43
8	361074.01	1189041.20
9	361113.28	1189099.95
10	361111.99	1189103.24
11	361123.79	1189121.94
12	361115.87	1189111.25
13	361114.51	1189108.85
14	361110.83	1189103.94
15	361101.12	1189089.79
16	361104.09	1189086.94
17	361084.96	1189059.30
18	361068.09	1189038.26
19	361058.96	1189029.66
20	361047.75	1189014.19
21	361047.00	1189013.06
22	361036.45	1188998.91
23	361026.74	1188985.65
24	361026.08	1188984.73
25	360955.19	1188888.51
26	360945.53	1188875.83
27	360899.20	1188806.94
28	360893.82	1188796.89
29	360890.39	1188797.50
30	360881.07	1188782.53
31	360857.36	1188753.48
32	360835.55	1188722.66
33	360826.53	1188711.45
34	360817.15	1188695.20
35	360813.42	1188685.48
36	360797.43	1188656.51
37	360792.80	1188649.97
38	360786.65	1188641.85
39	360786.22	1188641.29
40	360779.53	1188632.47
41	360777.65	1188629.99
42	360766.72	1188638.12
43	360757.17	1188645.23
44	360762.69	1188655.80
45	360752.64	1188664.66
46	360747.59	1188654.09
47	360746.63	1188652.08
48	360708.62	1188676.68
49	360704.78	1188680.75
50	360695.41	1188687.07
51	360689.40	1188678.39
52	360701.52	1188670.02
53	360741.41	1188642.39
54	360749.24	1188636.94
55	360784.61	1188612.40
1	360784.61	1188612.40
56	361267.51	1189473.28
57	361258.18	1189414.61
58	361254.29	1189398.93
59	361244.54	1189361.47
60	361264.45	1189434.29
56	361267.51	1189473.28
39:15:000000:8868:ЗУ1		
№ пп	X	У
1	360493.38	1187094.96
2	360497.79	1187135.55
3	360468.66	1187130.23
4	360471.57	1187111.86
5	360461.10	1187110.09
6	360462.98	1187098.13
7	360478.28	1187100.69
8	360479.57	1187092.88
1	360493.38	1187094.96
39:15:000000:8868:ЗУ2		
№ пп	X	У
1	360349.84	1186930.27
2	360354.81	1186977.84
3	360354.08	1186990.86
4	360375.54	1187056.91
5	360388.94	1187084.28
6	360409.10	1187087.87
7	360406.65	1187104.69
8	360417.03	1187106.06
9	360414.90	1187120.03
10	360408.78	1187119.42
11	360408.70	1187129.00

12	360410.23	1187132.94
13	360417.32	1187151.26
14	360447.48	1187194.42
15	360464.61	1187224.37
16	360441.80	1187239.61
17	360438.72	1187232.23
18	360372.65	1187063.47
19	360323.57	1186929.93
1	360349.84	1186930.27
39:15:000000:8868:ЗУ3		
№ пп	X	У
1	360295.16	1186597.52
2	360340.31	1186716.34
3	360342.43	1186721.92
4	360343.22	1186723.99
5	360418.42	1186921.88
6	360492.45	1187086.35
7	360493.38	1187094.96
8	360479.57	1187092.88
9	360478.28	1187100.69
10	360462.98	1187098.13
11	360461.10	1187110.09
12	360471.57	1187111.86
13	360468.66	1187130.23
14	360497.79	1187135.55
15	360593.08	1187379.52
16	360583.79	1187442.33
17	360594.41	1187469.83
18	360606.89	1187502.14
19	360608.88	1187509.87
20	360610.15	1187514.16
21	360609.58	1187521.95
22	360609.26	1187529.88
23	360609.17	1187534.89
24	360611.69	1187542.00
25	360615.98	1187553.58
26	360601.29	1187557.19
27	360576.77	1187563.22
28	360575.09	1187563.64
29	360567.76	1187544.32
30	360558.34	1187518.77
31	360441.80	1187239.61
32	360464.61	1187224.37
33	360447.48	1187194.42
34	360417.32	1187151.26
35	360410.23	1187132.94
36	360408.70	1187129.00
37	360408.78	1187119.42
38	360414.90	1187120.03
39	360417.03	1187106.06
40	360406.65	1187104.69
41	360409.10	1187087.87
42	360388.94	1187084.28
43	360375.54	1187056.91
44	360354.08	1186990.86
45	360354.81	1186977.84
46	360349.84	1186930.27
47	360323.57	1186929.93
48	360296.71	1186856.87
49	360293.31	1186847.48
50	360288.20	1186833.37
51	360280.96	1186814.73
52	360273.29	1186796.25
53	360266.47	1186777.44
54	360262.26	1186765.06
55	360253.73	1186739.47
56	360246.95	1186720.65
57	360239.44	1186702.11
58	360245.37	1186678.32
59	360270.99	1186668.57
60	360279.76	1186676.16
61	360287.39	1186682.37
62	360291.61	1186690.14
63	360295.93	1186697.21
64	360287.44	1186675.23
65	360283.84	1186665.90
66	360274.51	1186641.76
67	360276.11	1186634.31
1	360295.16	1186597.52
39:15:000000:8870:ЗУ1		
№ пп	X	У
1	360284.49	1186862.48
2	360296.71	1186856.87
3	360323.57	1186929.93
4	360309.52	1186929.76
1	360284.49	1186862.48
5	360558.34	1187518.77
6	360556.05	1187519.64
7	360467.52	1187301.22
8	360445.71	1187255.54
9	360437.23	1187242.67
10	360441.80	1187239.61
5	360558.34	1187518.77
39:15:000000:9408:ЗУ1		
№ пп	X	У

1	360659.26	1187398.21
2	360647.68	1187529.69
3	360669.05	1187593.49
4	360645.07	1187600.97
5	360606.89	1187502.14
6	360594.41	1187469.83
7	360603.88	1187407.18
8	360607.36	1187379.17
9	360597.14	1187376.23
10	360589.42	1187345.91
11	360582.95	1187344.49
12	360597.03	1187305.02
13	360532.15	1187141.19
14	360574.78	1187146.90
15	360574.23	1187150.87
16	360585.25	1187152.66
17	360611.13	1187404.29
18	360632.17	1187395.90
1	360659.26	1187398.21
:ЗУ25		
№ пп	X	У
1	360983.63	1188551.07
2	360981.32	1188548.76
3	360965.36	1188532.98
4	360962.74	1188530.73
5	360960.30	1188527.05
6	360954.85	1188521.94
7	360946.73	1188514.85
8	360921.37	1188532.59
9	360933.11	1188547.73
10	360931.34	1188549.21
11	360917.85	1188531.26
12	360898.07	1188545.21
13	360878.04	1188559.28
14	360863.88	1188569.01
15	360859.19	1188572.23
16	360839.00	1188586.92
17	360838.73	1188586.50
18	360830.66	1188592.42
19	360823.57	1188597.46
20	360825.74	1188603.70
21	360829.65	1188611.51
22	360835.30	1188620.74
23	360837.50	1188625.98
24	360833.30	1188628.52
25	360851.86	1188656.68
26	360853.31	1188661.30
27	360853.96	1188665.31
28	360863.07	1188676.33
29	360868.58	1188684.50
30	360873.76	1188691.63
31	360877.00	1188695.94
32	360885.60	1188707.21
33	360896.30	1188720.67
34	360913.25	1188743.06
35	360916.40	1188747.22
36	360919.13	1188752.54
37	360937.39	1188778.63
38	360955.90	1188766.57
39	360956.17	1188767.26
40	360959.56	1188771.40
41	360960.06	1188770.90
42	360960.73	1188770.72
43	360961.41	1188770.89
44	360961.73	1188771.21
45	360975.26	1188761.96
46	360971.27	1188755.92
47	360977.64	1188751.94
48	360986.67	1188746.32
49	360988.07	1188745.45
50	360918.02	1188578.71
51	360969.17	1188543.20
1	360983.63	1188551.07
:ЗУ26		
№ пп	X	У
1	360983.63	1188551.07
2	361008.81	1188575.00
3	361012.76	1188578.59
4	361034.02	1188600.15
5	361039.71	1188606.42
6	361058.80	1188634.50
7	361062.31	1188644.62
8	361066.62	1188665.59
9	361066.81	1188692.52
10	361054.75	1188701.92
11	361047.35	1188706.88
12	361038.00	1188711.43
13	361038.98	1188712.65
14	361022.27	1188723.62
15	361005.32	1188734.70
16	360996.25	1188740.33
17	360989.53	1188744.53
18	360988.07	1188745.45
19	360918.02	1188578.71
20	360969.17	1188543.20
1	360983.63	1188551.07

2-й подэтап строительства		
39:15:000000:3611:ЗУ1		
№ пп	X	У
1	360060.74	1185593.94
2	360060.76	1185597.55
3	360050.02	1185604.82
4	359976.75	1185625.10
5	359975.49	1185622.33
6	360048.75	1185602.06
1	360060.74	1185593.94
7	359222.58	1185851.44
8	359220.44	1185849.34
9	359234.04	1185835.25
10	359283.05	1185785.65
11	359319.24	1185752.11
12	359338.67	1185740.26
13	359373.05	1185717.03
14	359412.56	1185691.03
15	359453.04	1185666.22
16	359494.36	1185639.66
17	359513.87	1185626.51
18	359522.90	1185620.42
19	359528.12	1185616.90
20	359532.09	1185614.22
21	359533.75	1185613.10
22	359534.61	1185612.52
23	359557.06	1185597.30
24	359558.59	1185596.26
25	359560.48	1185594.98
26	359571.05	1185587.81
27	359595.77	1185570.48
28	359597.63	1185569.82
29	359598.92	1185569.91
30	359601.49	1185570.09
31	359614.08	1185570.97
32	359619.49	1185571.64
33	359645.31	1185574.82
34	359655.82	1185580.20
35	359693.89	1185603.18
36	359735.71	1185629.36
37	359771.40	1185665.17
38	359801.11	1185695.90
39	359821.63	1185649.94
40	359830.54	1185642.11
41	359845.11	1185644.48
42	359847.16	1185644.82
43	359848.41	1185645.02
44	359861.17	1185653.96
45	359923.10	1185636.83
46	359924.92	1185639.44
47	359860.61	1185657.23
48	359847.25	1185647.87
49	359845.84	1185647.64
50	359843.79	1185647.31
51	359831.45	1185645.30
52	359824.11	1185651.76
53	359803.62	1185698.50
54	359801.14	1185699.66
55	359799.12	1185699.11
56	359769.24	1185667.26
57	359733.90	1185631.63
58	359692.32	1185605.74
59	359654.36	1185582.83
60	359644.41	1185577.74
61	359618.63	1185574.56
62	359613.79	1185573.96
63	359612.92	1185573.90
64	359610.19	1185573.71
65	359598.05	1185572.86
66	359597.16	1185573.17
67	359572.76	1185590.28
68	359560.34	1185598.70
69	359536.29	1185615.00
70	359529.77	1185619.40
71	359525.20	1185622.48
72	359524.64	1185622.86
73	359515.16	1185629.25
74	359496.01	1185642.17
75	359454.63	1185668.76
76	359414.17	1185693.56
77	359374.71	1185719.53
78	359340.29	1185742.78
79	359323.02	1185753.32
80	359321.07	1185754.51
81	359285.13	1185787.81
82	359236.19	1185837.35
1	359222.58	1185851.44
39:15:000000:6616:ЗУ1		
№ пп	X	У
1	360116.42	1185918.83
2	359992.18	1185885.23
3	359957.78	1185825.23
4	359926.08	1185795.94
5	359966.37	1185831.88
6	360002.63	1185841.58

7	360004.57	1185848.59
8	360073.38	1185867.97
9	360118.64	1185879.44
10	360118.66	1185879.45
11	360119.62	1185895.85
12	360117.13	1185913.74
1	360116.42	1185918.83
39:15:000000:6616:ЗУ2		
№ пп	X	У
1	359892.57	1185848.45
2	359880.55	1185840.53
3	359851.01	1185811.72
4	359876.65	1185789.61
1	359892.57	1185848.45
39:15:000000:10149:ЗУ2		
№ пп	X	У
1	360029.45	1185848.76
2	360117.44	1185872.29
3	360118.66	1185879.36
4	360118.66	1185879.45
5	360118.64	1185879.44
6	360073.38	1185867.97
7	360004.57	1185848.59
8	360002.63	1185841.58
1	360029.45	1185848.76
39:15:120322:85:ЗУ1		
№ пп	X	У
1	360458.18	1185112.07
2	360445.23	1185119.32
3	360443.15	1185116.86
4	360441.66	1185115.58
5	360456.07	1185108.12
1	360458.18	1185112.07
39:15:120322:95:ЗУ1		
№ пп	X	У
1	360307.65	1185231.37
2	360281.26	1185211.39
3	360232.95	1185239.05
4	360211.52	1185251.83
5	360188.91	1185265.33
6	360188.94	1185261.11
7	360188.95	1185260.13
8	360230.04	1185236.48
9	360306.15	1185192.70
10	360363.86	1185159.49
11	360384.61	1185147.53
12	360372.83	1185158.67
13	360362.78	1185163.41
14	360346.85	1185179.86
15	360320.63	1185194.09
16	360311.91	1185202.56
17	360333.31	1185241.01
18	360338.15	1185244.68
19	360342.11	1185249.67
20	360351.23	1185266.20
21	360351.10	1185278.88
22	360358.80	1185300.91
23	360364.86	1185315.78
24	360354.59	1185315.44
25	360354.79	1185295.89
26	360347.34	1185295.79
27	360345.05	1185295.76
28	360340.41	1185295.71
1	360307.65	1185231.37
29	360407.55	1185336.35
30	360407.37	1185342.77
31	360388.19	1185342.12
32	360388.42	1185335.40
29	360407.55	1185336.35
39:15:120322:98:ЗУ1		
№ пп	X	У
1	360307.65	1185231.37
2	360340.41	1185295.71
3	360339.12	1185295.69
4	360318.09	1185293.93
5	360314.41	1185325.18
6	360314.11	1185327.69
7	360302.47	1185328.17
8	360301.55	1185328.17
9	360302.29	1185321.83
10	360305.72	1185292.79
11	360289.89	1185291.43
12	360281.16	1185328.17
13	360278.32	1185328.17
14	360262.79	1185326.89
15	360256.61	1185324.20
16	360266.61	1185301.81
17	360253.11	1185295.20
18	360257.44	1185287.96
19	360250.83	1185283.42
20	360243.15	1185278.14
21	360225.60	1185266.16
22	360220.78	1185268.92
23	360209.03	1185275.64
24	360199.72	1185287.50

25	360188.84	1185277.95
26	360188.91	1185265.33
27	360211.52	1185251.83
28	360232.95	1185239.05
29	360281.26	1185211.39
1	360307.65	1185231.37
39:15:120322:242:ЗУ1		
№ пп	X	У
1	360442.13	1185121.06
2	360438.22	1185117.36
3	360441.66	1185115.58
4	360443.15	1185116.86
5	360445.23	1185119.32
1	360442.13	1185121.06
39:15:120324:15:ЗУ1		
№ пп	X	У
1	360053.40	1185720.01
2	360054.02	1185749.31
3	360061.49	1185782.36
4	360050.12	1185776.90
5	360042.74	1185766.84
6	360049.09	1185738.28
1	360053.40	1185720.01
39:15:120324:286:ЗУ1		
№ пп	X	У
1	360189.32	1186213.19
2	360182.50	1186183.25
3	360185.81	1186182.64
4	360190.37	1186201.64
5	360193.22	1186212.04
1	360189.32	1186213.19
39:15:120324:291:ЗУ1		
№ пп	X	У
1	360284.80	1186464.78
2	360279.33	1186480.60
3	360277.84	1186484.88
4	360273.43	1186497.63
5	360241.40	1186414.90
6	360217.76	1186337.76
7	360212.41	1186314.56
8	360204.74	1186280.89
9	360203.01	1186273.28
10	360201.53	1186266.80
11	360189.32	1186213.19
12	360193.22	1186212.04
13	360208.40	1186267.39
14	360224.88	1186298.10
15	360245.53	1186322.58
16	360294.98	1186369.22
17	360287.05	1186399.39
18	360303.44	1186408.06
19	360300.04	1186420.63
20	360299.83	1186421.23
1	360284.80	1186464.78
39:15:120324:292:ЗУ1		
№ пп	X	У
1	360294.98	1186369.22
2	360310.09	1186383.47
3	360303.43	1186408.06
4	360287.05	1186399.39
1	360294.98	1186369.22
39:15:120324:294:ЗУ1		
№ пп	X	У
1	360135.44	1185943.90
2	360129.26	1185942.00
3	360127.33	1185941.32
4	360127.57	1185936.71
5	360130.89	1185936.89
6	360133.10	1185936.92
7	360134.84	1185937.13
8	360135.68	1185943.86
1	360135.44	1185943.90
9	360129.03	1185928.06
10	360133.61	1185927.30
11	360134.48	1185934.26
12	360134.37	1185934.24
13	360131.39	1185934.00
14	360128.82	1185934.32
15	360127.34	1185935.23
9	360129.03	1185928.06
:ЗУ27		
№ пп	X	У
1	360117.83	1185929.93
2	360129.03	1185928.06
3	360127.34	1185935.23
4	360128.82	1185934.32
5	360131.39	1185934.00
6	360134.37	1185934.24
7	360134.48	1185934.26
8	360134.84	1185937.13
9	360133.10	1185936.92
10	360130.89	1185936.89
11	360127.57	1185936.71
12	360127.33	1185941.32
13	360129.26	1185942.00

14	360135.44	1185943.90
15	360108.63	1185948.44
16	360116.76	1185938.64
1	360117.83	1185929.93
:ЗУ28		
№ пп	X	У
1	360061.27	1185686.67
2	360060.95	1185622.25
3	360073.20	1185645.46
4	360063.13	1185678.79
1	360061.27	1185686.67
:ЗУ29		
№ пп	X	У
1	360257.84	1185377.42
2	360257.53	1185378.15
3	360257.32	1185379.21
4	360257.29	1185380.20
5	360258.37	1185385.84
6	360260.16	1185377.22
7	360307.57	1185372.91
8	360302.88	1185409.09
9	360285.89	1185407.62
10	360280.26	1185405.02
11	360276.74	1185399.80
12	360276.46	1185393.52
13	360272.06	1185392.60
14	360262.81	1185429.69
15	360267.05	1185431.27
16	360269.87	1185426.79
17	360273.74	1185423.72
18	360281.17	1185422.72
19	360266.24	1185472.87
20	360237.63	1185459.29
21	360154.72	1185392.25
1	360257.84	1185377.42
39:15:120325:19:ЗУ1		
№ пп	X	У
1	360347.94	1185087.92
2	360385.87	1185090.21
3	360360.30	1185104.13
4	360346.28	1185089.25
1	360347.94	1185087.92
39:15:120325:41:ЗУ1		
№ пп	X	У
1	360201.62	1184919.30
2	360214.22	1184928.36
3	360226.29	1184925.81
4	360237.35	1184935.28
5	360239.24	1184947.61
6	360263.72	1184974.75
7	360281.38	1185005.36
8	360284.88	1185011.16
9	360272.25	1185018.96
10	360260.68	1185000.17
11	360180.25	1184941.83
12	360179.05	1184940.96
1	360201.62	1184919.30
39:15:120325:58:ЗУ1		
№ пп	X	У
1	360385.86	1185090.21
2	360360.30	1185104.13
3	360341.59	1185111.03
4	360330.82	1185098.76
5	360321.61	1185088.26
6	360313.63	1185079.16
7	360291.66	1185050.49
8	360272.25	1185018.96
9	360284.91	1185011.20
10	360298.81	1185034.22
11	360305.41	1185043.09
12	360323.63	1185065.63
13	360347.94	1185087.92
1	360385.86	1185090.21
:ЗУ41		
№ пп	X	У
1	360163.52	1184891.90
2	360164.10	1184884.71
3	360144.83	1184904.56
4	360179.05	1184940.96
5	360201.62	1184919.30
1	360163.52	1184891.90
:ЗУ42		
№ пп	X	У
1	360144.83	1184904.56
2	360179.05	1184940.96
3	360139.96	1184910.82
1	360144.83	1184904.56
:ЗУ30		
№ пп	X	У
1	360173.07	1184845.16
2	360183.89	1184857.36
3	360164.74	1184876.81
4	360164.10	1184884.71
5	360144.83	1184904.56
6	360139.96	1184910.82
7	360098.04	1184952.66

8	360067.85	1184983.87
9	360003.18	1185049.07
10	359994.40	1185057.92
11	359994.85	1185050.55
12	359996.05	1185045.86
13	360002.39	1185038.52
14	359997.62	1185033.54
15	359991.34	1185026.98
16	360028.66	1184988.76
17	360024.04	1184984.19
18	360039.68	1184967.98
19	360044.32	1184972.73
20	360097.09	1184918.74
21	360105.62	1184910.44
22	360140.57	1184876.62
1	360173.07	1184845.16
39:15:120602:8:ЗУ1		
№ пп	X	У
1	359960.30	1185299.44
2	359960.30	1185291.03
3	359960.30	1185289.43
4	359960.30	1185289.03
5	359960.30	1185282.50
6	360025.72	1185280.18
7	360093.19	1185242.55
8	360094.83	1185252.06
9	360016.69	1185288.15
10	360009.35	1185291.54
11	359992.24	1185299.44
1	359960.30	1185299.44
39:15:120602:23:ЗУ1		
№ пп	X	У
1	359960.30	1185289.43
2	359939.17	1185282.68
3	359906.81	1185257.02
4	359959.99	1185282.51
5	359960.30	1185282.50
6	359960.30	1185289.03
1	359960.30	1185289.43
39:15:120602:142:ЗУ1		
№ пп	X	У
1	359794.10	1185221.97
2	359790.58	1185225.60
3	359778.29	1185219.62
1	359794.10	1185221.97
:ЗУ31		
№ пп	X	У
1	359940.21	1185108.59
2	359933.85	1185115.06
3	359915.29	1185097.05
4	359924.52	1185087.55
5	359927.81	1185091.95
6	359940.24	1185108.56
1	359940.21	1185108.59
:ЗУ32		
№ пп	X	У
1	360051.58	1185206.10
2	360071.87	1185213.48
3	360079.19	1185212.97
4	360105.55	1185236.43
5	360093.19	1185242.55
1	360051.58	1185206.10
39:15:120702:3:ЗУ1		
№ пп	X	У
1	360114.00	1186571.96
2	360139.89	1186584.70
3	360152.67	1186590.91
4	360154.61	1186591.85
5	360152.23	1186603.39
6	360134.39	1186596.10
7	360130.04	1186594.32
1	360114.00	1186571.96
39:15:120702:57:ЗУ1		
№ пп	X	У
1	360134.39	1186596.10
2	360136.99	1186603.35
3	360136.47	1186604.03
4	360130.04	1186594.32
1	360134.39	1186596.10
39:15:120707:19:ЗУ1		
№ пп	X	У
1	360048.51	1186034.72
2	360029.71	1185957.85
3	360019.04	1185932.08
4	360023.37	1185931.05
5	360028.00	1185929.97
6	360030.37	1185945.38
7	360045.41	1186017.58
8	360051.56	1186034.07
1	360048.51	1186034.72
39:15:120707:64:ЗУ1		
№ пп	X	У
1	360023.37	1185931.05
2	360019.04	1185932.07
3	359992.18	1185885.24
4	360014.42	1185891.25

5	360015.99	1185898.27
6	360020.25	1185917.19
7	360020.93	1185920.21
1	360023.37	1185931.05
39:15:120707:64:ЗУ2		
№ пп	X	У
1	359935.23	1185951.77
2	359935.21	1185952.94
3	359934.42	1186000.08
4	359947.75	1186056.27
5	359931.76	1186082.87
6	359918.26	1186086.41
7	359844.59	1185817.36
8	359851.01	1185811.72
9	359880.55	1185840.53
10	359892.44	1185848.36
11	359905.13	1185895.62
12	359924.57	1185917.10
13	359928.02	1185929.54
14	359966.26	1185920.50
15	359990.09	1185914.87
16	359995.46	1185937.61
17	359994.31	1185937.88
18	359983.34	1185940.46
19	359975.57	1185942.28
20	359970.40	1185943.50
1	359935.23	1185951.77
39:15:120707:64:ЗУ3		
№ пп	X	У
1	359789.32	1185718.72
2	359786.19	1185721.24
3	359758.99	1185743.14
4	359772.96	1185754.54
5	359775.77	1185756.82
6	359780.63	1185760.76
7	359777.35	1185763.64
8	359776.89	1185765.13
9	359718.66	1185739.34
10	359685.61	1185702.17
11	359575.62	1185631.88
12	359529.06	1185644.60
13	359500.83	1185652.35
14	359402.94	1185713.63
15	359398.36	1185707.09
16	359460.54	1185666.34
17	359516.57	1185629.63
18	359526.32	1185623.24
19	359530.49	1185620.51
20	359534.09	1185618.15
21	359536.11	1185616.82
22	359558.98	1185601.83
23	359560.78	1185600.65
24	359562.36	1185599.62
25	359573.61	1185592.23
26	359601.82	1185573.80
27	359623.50	1185582.35
28	359652.09	1185596.44
29	359680.96	1185613.13
30	359715.01	1185634.79
31	359732.89	1185647.95
32	359758.80	1185672.46
33	359775.78	1185689.95
34	359787.40	1185704.53
35	359795.04	1185714.11
1	359789.32	1185718.72
39:15:120707:67:ЗУ1		
№ пп	X	У
1	360054.60	1186070.18
2	360063.61	1186110.31
3	360068.51	1186132.11
4	360062.66	1186135.71
5	360061.41	1186129.80
6	360053.14	1186086.05
7	360045.49	1186080.76
8	359949.72	1186104.83
9	359951.96	1186095.87
1	360054.60	1186070.18
39:15:120707:68:ЗУ1		
№ пп	X	У
1	360146.31	1186445.94
2	360162.47	1186487.91
3	360148.84	1186484.82
4	360147.51	1186484.52
5	360128.35	1186480.18
6	360124.03	1186479.20
7	360119.48	1186478.17
8	360124.97	1186376.27
1	360146.31	1186445.94
39:15:120707:70:ЗУ1		
№ пп	X	У
1	359949.72	1186104.83
2	359934.84	1186108.57
3	359928.09	1186101.85
4	359922.84	1186103.16
5	359918.26	1186086.41
6	359931.76	1186082.87

7	359947.75	1186056.27
8	360019.21	1186040.99
9	360033.70	1186037.89
10	360046.73	1186035.10
11	360054.60	1186070.18
12	359951.96	1186095.87
1	359949.72	1186104.83
39:15:120707:118:ЗУ1		
№ пп	X	У
1	359702.39	1185607.05
2	359663.21	1185584.53
3	359663.26	1185576.44
4	359681.20	1185575.69
5	359679.11	1185577.46
6	359681.60	1185583.32
7	359707.25	1185598.11
1	359702.39	1185607.05
39:15:120707:421:ЗУ1		
№ пп	X	У
1	360068.51	1186132.11
2	360068.56	1186132.35
3	360073.45	1186154.12
4	360073.15	1186154.07
5	360069.36	1186157.63
6	360067.46	1186163.07
7	360063.67	1186171.85
8	360062.62	1186175.19
9	360044.38	1186165.36
10	360056.82	1186139.30
11	360062.66	1186135.70
12	360068.27	1186132.25
1	360068.51	1186132.11
13	360080.33	1186184.74
14	360065.07	1186176.51
15	360067.99	1186168.05
16	360070.05	1186161.71
17	360070.91	1186159.81
18	360073.10	1186157.82
19	360074.03	1186156.68
13	360080.33	1186184.74
39:15:120707:440:ЗУ1		
№ пп	X	У
1	359801.11	1185695.90
2	359777.57	1185670.26
3	359784.04	1185642.22
4	359803.83	1185628.19
5	359831.68	1185597.13
6	359817.90	1185575.65
7	359853.00	1185582.08
8	359817.52	1185632.48
9	359826.29	1185638.30
1	359801.11	1185695.90
39:15:120707:441:ЗУ1		
№ пп	X	У
1	359784.04	1185642.22
2	359777.57	1185670.26
3	359769.04	1185660.98
4	359768.12	1185659.97
5	359764.27	1185656.23
1	359784.04	1185642.22
:ЗУ33		
№ пп	X	У
1	360134.39	1186596.10
2	360152.23	1186603.39
3	360153.87	1186613.07
4	360185.12	1186650.30
5	360178.31	1186659.64
6	360162.53	1186643.37
7	360136.47	1186604.03
8	360136.99	1186603.35
1	360134.39	1186596.10
:ЗУ34		
№ пп	X	У
1	360114.00	1186571.96
2	360119.48	1186478.17
3	360124.03	1186479.20
4	360128.35	1186480.18
5	360147.51	1186484.52
6	360152.67	1186590.91
7	360139.89	1186584.70
1	360114.00	1186571.96
:ЗУ35		
№ пп	X	У
1	360065.07	1186176.51
2	360062.62	1186175.19
3	360063.67	1186171.85
4	360067.46	1186163.07
5	360069.36	1186157.63
6	360073.15	1186154.07
7	360073.45	1186154.12
8	360074.03	1186156.68
9	360073.10	1186157.82
10	360070.91	1186159.81
11	360070.05	1186161.71
12	360067.99	1186168.05

1	360065.07	1186176.51
:ЗУ36		
№ пп	X	У
1	359912.27	1185716.00
2	359958.43	1185814.86
3	359927.81	1185793.47
4	359897.68	1185769.92
5	359877.11	1185744.86
1	359912.27	1185716.00
:ЗУ37		
№ пп	X	У
1	359845.10	1185705.87
2	359816.26	1185730.49
3	359776.89	1185765.13
4	359777.35	1185763.64
5	359780.63	1185760.76
6	359775.77	1185756.82
7	359772.96	1185754.54
8	359758.99	1185743.14
9	359786.19	1185721.24
10	359772.46	1185732.56
11	359791.75	1185728.24
12	359843.61	1185704.05
1	359845.10	1185705.87
:ЗУ38		
№ пп	X	У
1	359655.82	1185580.20
2	359663.21	1185584.53
3	359702.39	1185607.05
4	359711.09	1185612.05
5	359730.99	1185626.04
6	359735.71	1185629.36
7	359693.89	1185603.18

1	359655.82	1185580.20
:ЗУ39		
№ пп	X	У
1	359735.71	1185629.36
2	359739.07	1185631.72
3	359764.27	1185656.23
4	359768.12	1185659.97
5	359769.04	1185660.98
6	359801.11	1185695.90
7	359771.40	1185665.17
1	359735.71	1185629.36
39:15:120713:1:ЗУ1		
№ пп	X	У
1	359470.45	1185571.93
2	359479.55	1185578.92
3	359491.60	1185588.17
4	359500.39	1185594.76
5	359419.09	1185640.75
6	359370.46	1185667.27
7	359356.83	1185647.81
8	359388.62	1185626.59
9	359434.17	1185596.19
1	359470.45	1185571.93
:ЗУ40		
№ пп	X	У
1	359495.79	1185555.06
2	359479.55	1185578.92
3	359470.45	1185571.93
4	359481.33	1185564.66
5	359491.93	1185557.62
1	359495.79	1185555.06