**АГЕНТСТВО ПО АРХИТЕКТУРЕ,
ГРАДОСТРОЕНИЮ И ПЕРСПЕКТИВНОМУ РАЗВИТИЮ
КАЛИНИНГРАДСКОЙ ОБЛАСТИ**

П Р И К А З

от 10 января 2022 года № 02
Калининград

Об утверждении документации по планировке территории, предусматривающей размещение линейного объекта регионального значения

Рассмотрев обращение Общества с ограниченной ответственностью «Газпром проектирование», в соответствии с частями 3, 15 статьи 45, частью 2 статьи 57 Градостроительного кодекса Российской Федерации, статьей 14 Закона Калининградской области от 05 июля 2017 года № 89 «О градостроительной деятельности на территории Калининградской области», заключением Агентства по архитектуре, градостроению и перспективному развитию Калининградской области от 25 ноября 2021 года № 9556-ААГ «О соответствии документации по планировке территории, предусматривающей размещение линейного объекта регионального значения требованиям, установленным частью 10 статьи 45 Градостроительного кодекса Российской Федерации, а также заданием на ее подготовку» п р и к а з ы в а ю :

1. Утвердить прилагаемые основные части проекта планировки территории с проектом межевания в его составе, предусматривающего размещение линейного объекта регионального значения «Газопровод межпоселковый высокого давления п. Белый Яр – п. Ново-Бобруйск – п. Линево – п. Быстрянка – п. Перевалово – п. Вершины – п. Гусево – п. Мозырь Правдинского городского округа» (далее – документация по планировке территории).

2. Отделу документации по планировке территории Агентства по архитектуре, градостроению и перспективному развитию Калининградской области (И.А. Марковой):

1) обеспечить хранение документации по планировке территории;

2) в течение семи дней со дня вступления в силу настоящего приказа направить документацию по планировке территории в администрацию муниципального образования «Правдинский городской округ» Калининградской области, применительно к территории которого осуществлялась ее подготовка;

3) в течение пяти дней со дня вступления в силу настоящего приказа разместить документацию по планировке территории в информационной системе

обеспечения градостроительной деятельности и обеспечить размещение документации по планировке территории на интернет-странице Агентства по архитектуре, градостроению и перспективному развитию Калининградской области в информационно-телекоммуникационной сети «Интернет» по адресу: https://aggrad.gov39.ru.

3. Приказ вступает в силу по истечении десяти дней после его официального опубликования.

Руководитель (директор) В.Л. Касьянова

УТВЕРЖДЕН
приказом Агентства по архитектуре,
градостроению и перспективному развитию
Калининградской области
от 10 января 2022 года № 02

ПРОЕКТ ПЛАНИРОВКИ ТЕРРИТОРИИ С ПРОЕКТОМ МЕЖЕВАНИЯ В ЕГО СОСТАВЕ, ПРЕДУСМАТРИВАЮЩИЙ РАЗМЕЩЕНИЕ ЛИНЕЙНОГО ОБЪЕКТА РЕГИОНАЛЬНОГО ЗНАЧЕНИЯ «ГАЗОПРОВОД МЕЖПОСЕЛКОВЫЙ ВЫСОКОГО ДАВЛЕНИЯ п. БЕЛЫЙ ЯР – п. НОВО-БОБРУЙСК – п. ЛИНЕВО – п. БЫСТРЯНКА – п. ПЕРЕВАЛОВО – п. ВЕРШИНЫ – п. ГУСЕВО – п. МОЗЫРЬ ПРАВДИНСКОГО ГОРОДСКОГО ОКРУГА»

ПРОЕКТ ПЛАНИРОВКИ ТЕРРИТОРИИ С ПРОЕКТОМ МЕЖЕВАНИЯ В ЕГО СОСТАВЕ, ПРЕДУСМАТРИВАЮЩИЙ РАЗМЕЩЕНИЕ ЛИНЕЙНОГО ОБЪЕКТА РЕГИОНАЛЬНОГО ЗНАЧЕНИЯ «ГАЗОПРОВОД МЕЖПОСЕЛКОВЫЙ ВЫСОКОГО ДАВЛЕНИЯ п. БЕЛЫЙ ЯР – п. НОВО-БОБРУЙСК – п. ЛИНЕВО – п. БЫСТРЯНКА – п. ПЕРЕВАЛОВО – п. ВЕРШИНЫ – п. ГУСЕВО – п. МОЗЫРЬ ПРАВДИНСКОГО ГОРОДСКОГО ОКРУГА»

ОСНОВНАЯ ЧАСТЬ ПРОЕКТА ПЛАНИРОВКИ ТЕРРИТОРИИ

РАЗДЕЛ 1. ГРАФИЧЕСКАЯ ЧАСТЬ

ЧЕРТЕЖИ ПЛАНИРОВКИ ТЕРРИТОРИИ

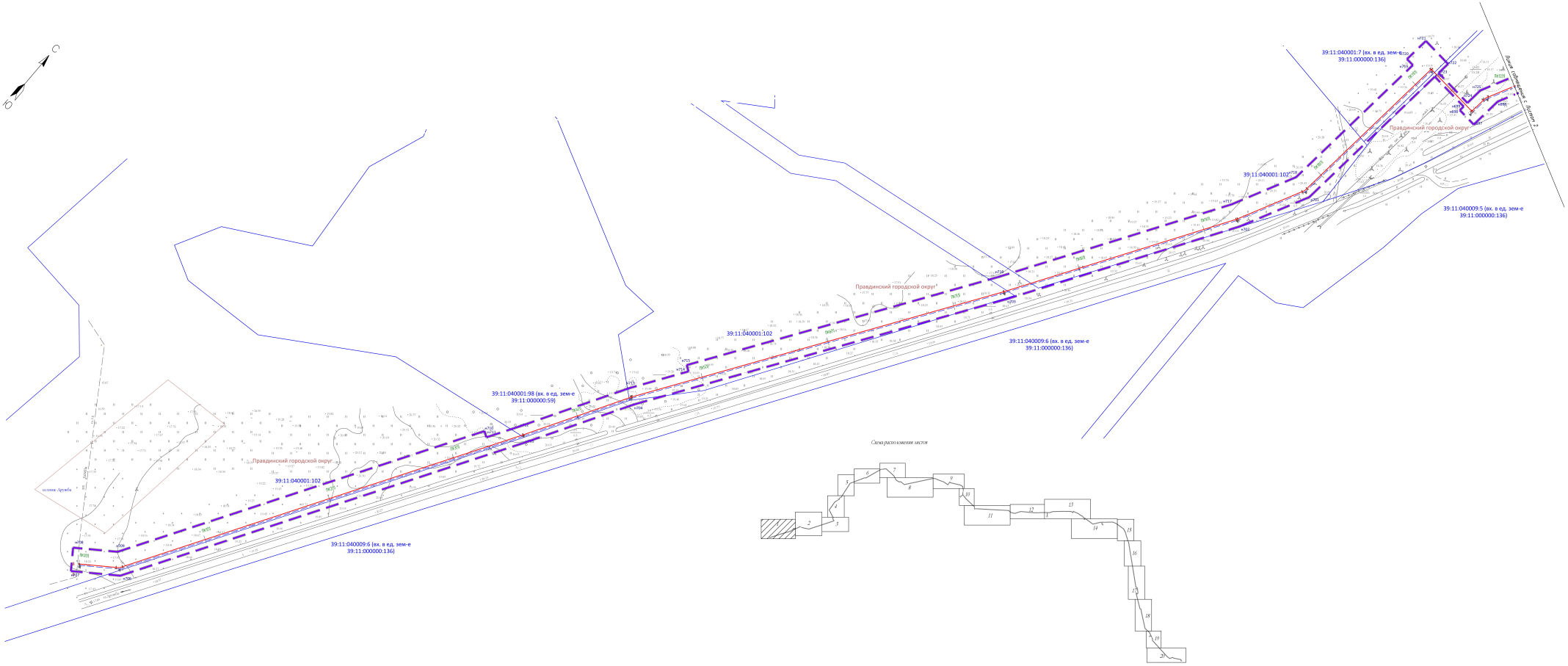

Примечания:

1 - В границах территории, в отношении которой осуществляется подготовка проекта планировки, отсутствуют планируемые для размещения линейные объекты, подлежащие реконструкции в связи с изменением их местоположения. В связи с этим чертеж (схема, или планируемого размещения линейных объектов, подлежащих реконструкции в связи с изменением их местоположения, не разрабатывается

2 - Чертеж красных линий не разрабатывается. Согласно действующей редакции Градостроительного Кодекса РФ (ред. Федерального закона от 02.08.2019 № 283-ФЗ) красные линии - это линии, которые обозначают границы территорий общего пользования и подлежат установлению, изменению или отмене в документации по планировке территории. Следовательно для планируемого линейного объекта красные линии не устанавливаются, так как он не относится к территории общего пользования

3 - Условные обозначения представлены на листе 21

Изм.	Кол.уч.	Лист	№ док.	Подп.	Дата		
Разработал		Ионцев			04.21		
Проверил		Ануфриев			04.21		
Руководитель		Журавлев			04.21		
ГИП		Дубинин			04.21		

8000.253.024.П.0002.39/1587-1-ДПТ-Р.1.1-1		
Градостроительное местоположение: Высокое- Ардатовка - Большой Ир - с. Нов-Бобруйск - с. Ломово - с. Быстряжье - с. Перебитое - с. Ардатовка - с. Гусево - с. Мельцы. Приближенное географическое описание		
Основная часть проекта планировки территории. Графическая часть.	Стадия	Лист	Листов
	ПП-1	1	20
Проект границ зон планируемого размещения линейных объектов. Проект границ зон планируемого размещения линейных объектов, подлежащих реконструкции в связи с изменением их местоположения	ООО "ГЕОСТРОЙКАДАСТР" г. Саранск		

Согласовано

Взам. инв. №

Подпись и дата

Инв. № подл.

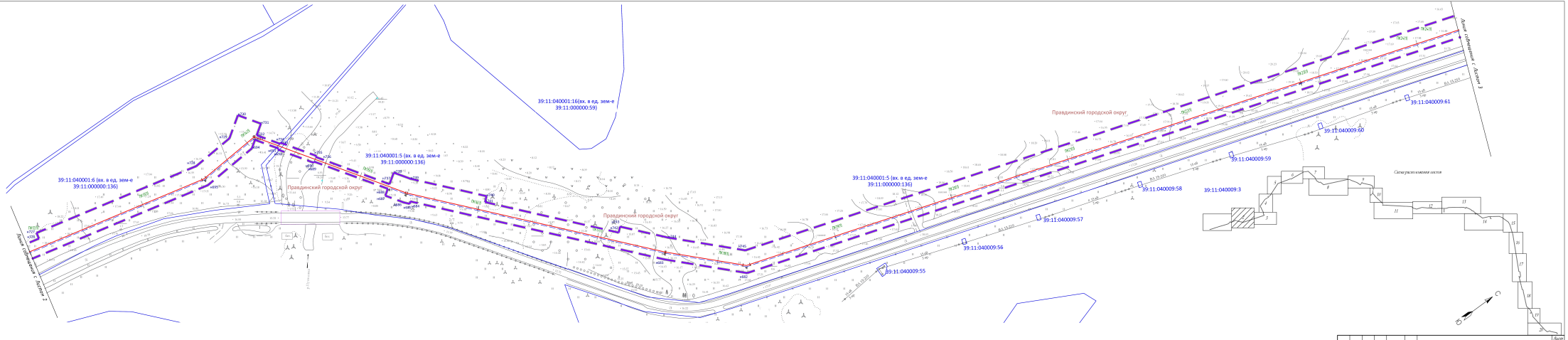
39:11:040001:16(вх. в ед. зем-е 39:11:000000:59)
39:11:040001:6 (вх. в ед. зем-е 39:11:000000:136)
39:11:040001:5 (вх. в ед. зем-е 39:11:000000:136)
Правдинский городской округ
Правдинский городской округ
Правдинский городской округ
39:11:040009:61
39:11:040009:60
39:11:040009:59
39:11:040009:58
39:11:040009:57
39:11:040009:56
39:11:040009:55
39:11:040009:3
Схема расположения листов
Линия сбрасывания с Аллеи 3
Линия сбрасывания с Аллеи 2
0000.253.024.Л.0002.39/1587-1-ДПТ-РТ1-1
Согласовано
Инв. № подл.
Подпись и дата
Взам. инв. №
Инв. № подл.
Подпись
Дата
Изм.
Кол.уч.
Лист
№док.
Подпись
Дата
Лист

Схема расположения листов

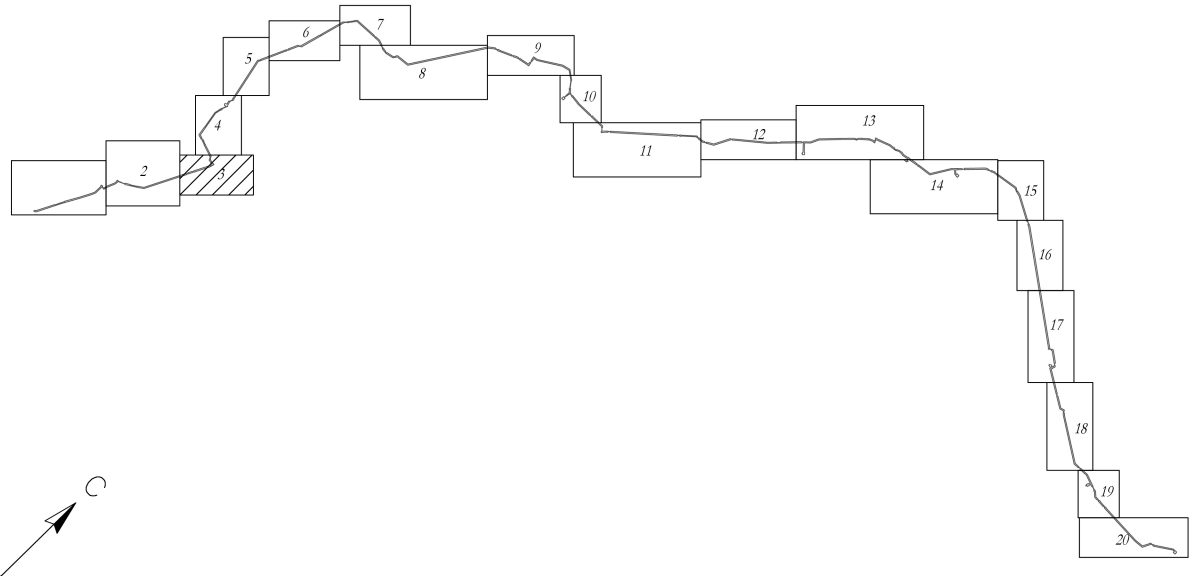

Линия совмещения с Листом 4

Линия совмещения с Листом 2

Правдинский городской округ

39:11:040003:7(вх. в ед. зем-е 39:11:000000:136)

39:11:040001:5 (вх. в ед. зем-е 39:11:000000:136)

39:11:040009:68

39:11:040009:67

39:11:040009:3 (вх. в ед. зем-е 39:11:000000:136)

39:11:040009:66

39:11:040009:65

39:11:040009:64

39:11:040009:63

39:11:040009:62

39:11:040001:5 (вх. в ед. зем-е 39:11:000000:136)

Правдинский городской округ

ПК31(1)

ПК30(1)

ПК29(1)

ПК28(1)

ПК27(1)

ПК26(1)

ПК25(1)

н659 н660 н661 н662 н663 н664 н665 н666 н667 н668 н669 н670 н671 н672 н673 н674 н675 н676 н677 н678 н679 н680 н681 н682 н683 н684 н685 н686 н687 н688 н689 н690 н691 н692 н693 н694 н695 н696 н697 н698 н699 н700 н701 н702 н703 н704 н705 н706 н707 н708 н709 н710 н711 н712 н713 н714 н715 н716 н717 н718 н719 н720 н721 н722 н723 н724 н725 н726 н727 н728 н729 н730 н731 н732 н733 н734 н735 н736 н737 н738 н739 н740 н741 н742 н743 н744 н745 н746 н747 н748 н749 н750 н751 н752 н753 н754 н755 н756 н757 н758 н759

ВЛ 15.219

15 кВ 3 пр.

Согласовано

Взам. инв. №

Подпись и дата

Инв. № подл.

Изм.	Кол.уч.	Лист	№док.	Подпись	Дата	8000.253.024.П.0002.39/1587-1-ДПТ-Р1.1-1	Лист 3

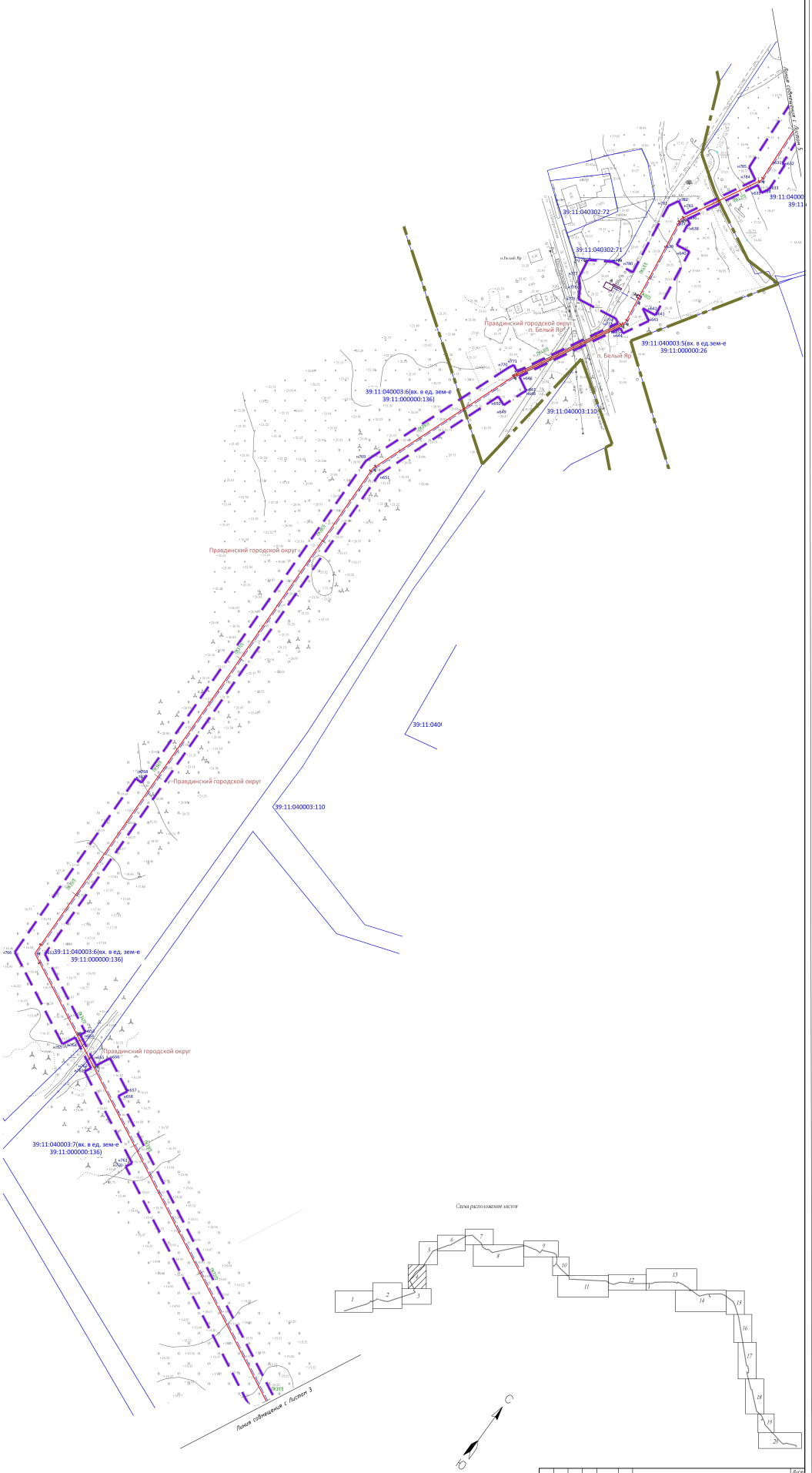

Изм.	Кол.уч.	Лист	№док.	Подпись	Дата	8000.253.024.П.0002.39/ISB7-1-ДПТ-Р11-1	Лист 4

Согласовано

Взам. инв. №

Подпись и дата

Инв. № подл.

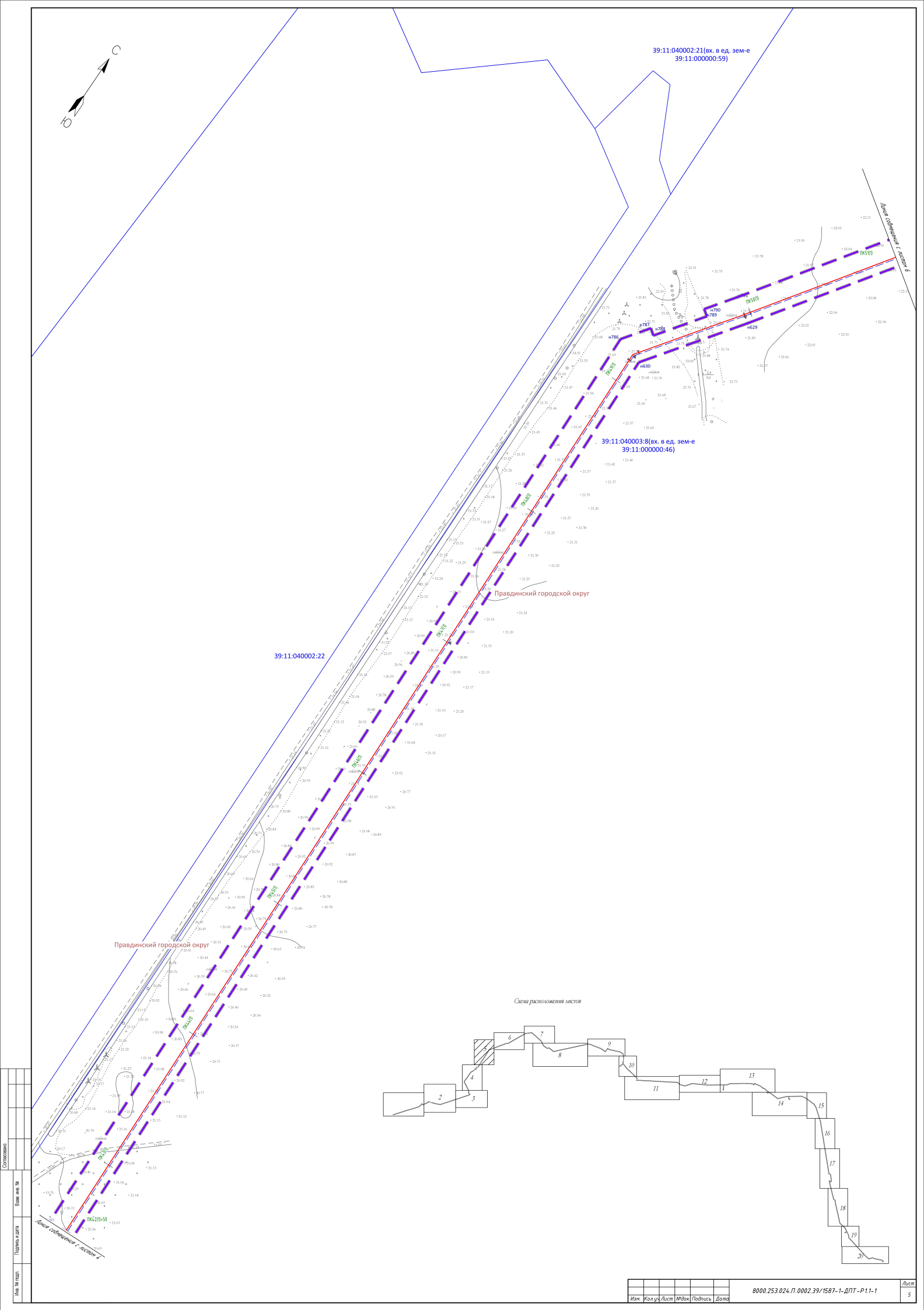

Согласовано

Взам. инв. №

Подпись и дата

Инв. № подл.

Изм.	Кол.уч.	Лист	№док.	Подпись	Дата

8000.253.024.П.0002.39/1587-1-ДПТ-Р1.1-1

Лист 5

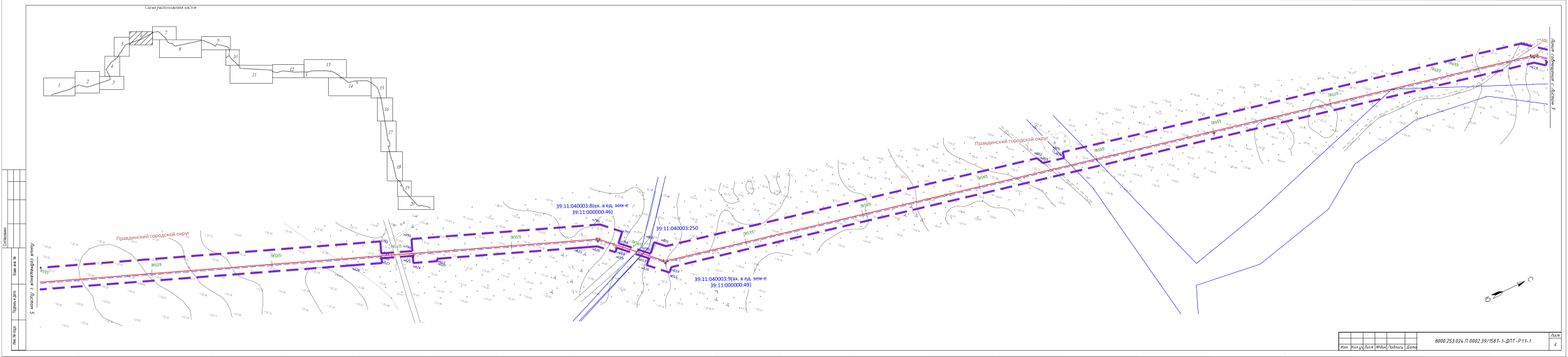
Схема расположения листов
Правдинский городской округ
39:11:040003:8(вх. в ед. зем-е 39:11:000000:46)
39:11:040003:250
39:11:040003:9(вх. в ед. зем-е 39:11:000000:49)
ВКЗП
ВКЗП1
ВКЗП2
ВКЗП3
ВКЗП4
ВКЗП5
ВКЗП6
ВКЗП7
ВКЗП8
ВКЗП9
ВКЗП10
ВКЗП11
ВКЗП12
ВКЗП13
ВКЗП14
ВКЗП15
ВКЗП16
ВКЗП17
ВКЗП18
ВКЗП19
ВКЗП20
ВКЗП21
ВКЗП22
ВКЗП23
ВКЗП24
ВКЗП25
ВКЗП26
ВКЗП27
ВКЗП28
ВКЗП29
ВКЗП30
ВКЗП31
ВКЗП32
ВКЗП33
ВКЗП34
ВКЗП35
ВКЗП36
ВКЗП37
ВКЗП38
ВКЗП39
ВКЗП40



Схема расположения листов

Согласовано

Взам. инв. №

Подпись и дата

Инв. № подл.

Изм.	Кол.уч.	Лист	№док.	Подпись	Дата	8000.253.024.П.0002.39/1587-1-ДПТ-Р1.1-1	Лист 7



Изм.	Кол.уч.	Лист	№док.	Подпись	Дата	8093.753.824.П.0002.ЭО/ПЗУ-1_ДОТ_ЭТ1.1	Лист 1

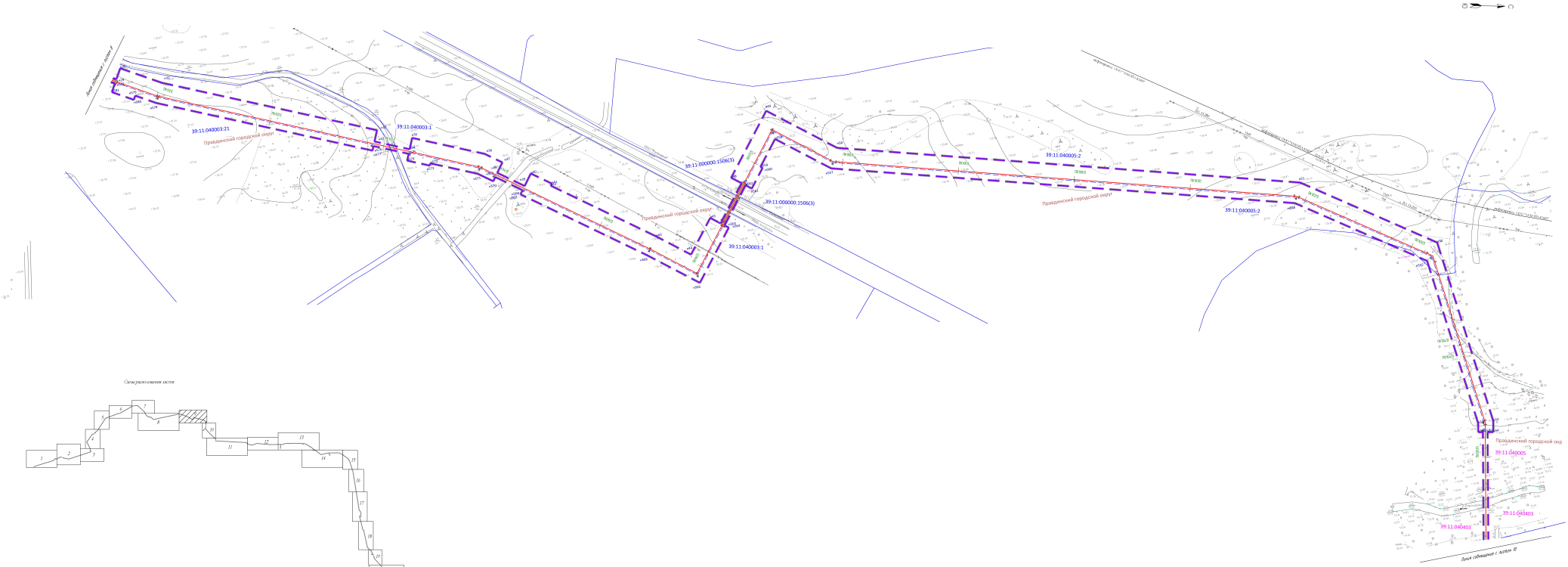

Схема расположения листов

Изм.	Кол.уч.	Лист	№док.	Подпись	Дата	8000.253.024.П.0002.39/1587-1-ДПТ.-РЗ.1-1	Лист 9

Согласовано

Инв. № подл.

Подпись и дата

Взам. инв. №

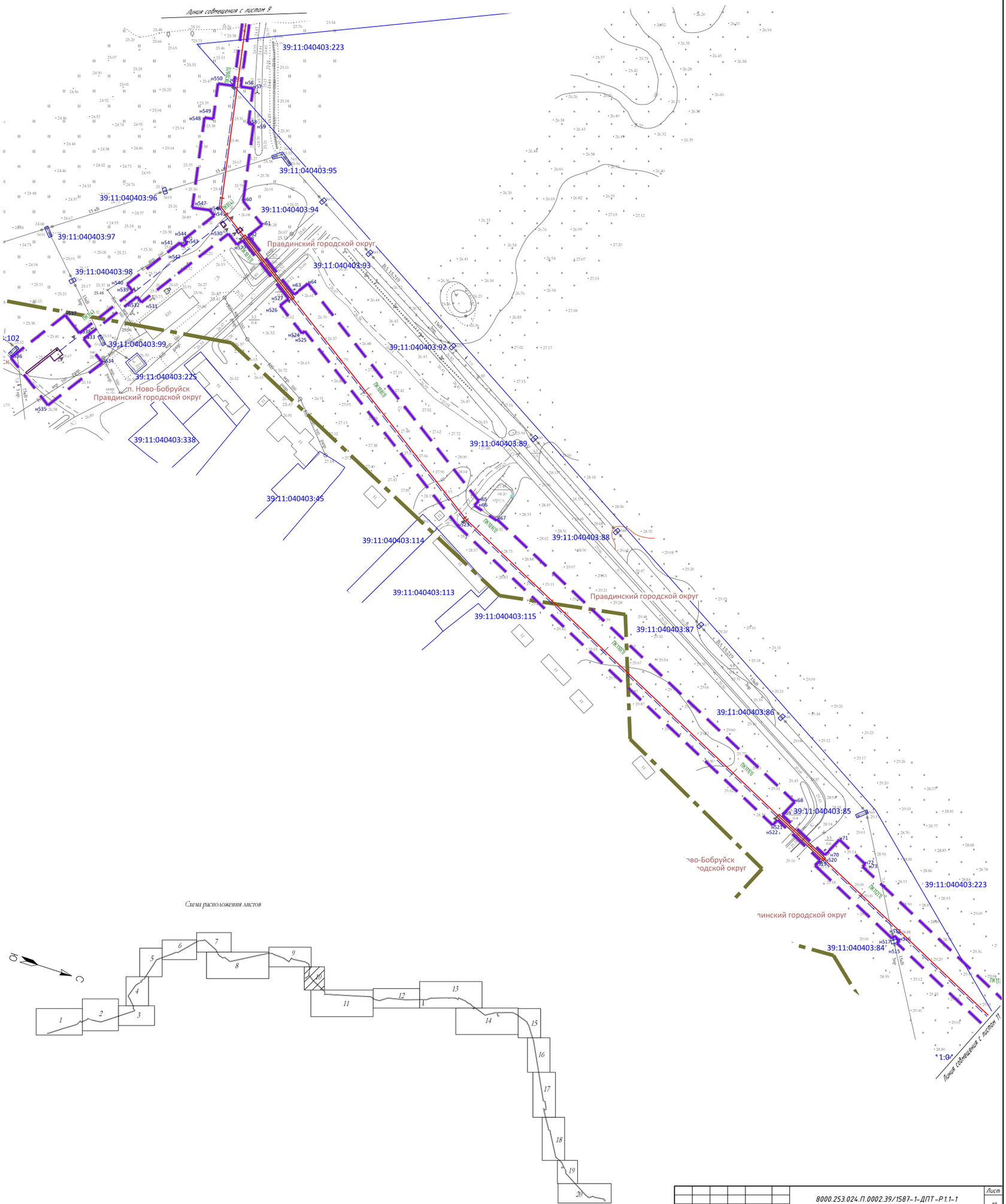

Изм.	Кол.уч.	Лист	№док.	Подпись	Дата	В000.253.024.П.0002.39/1587-1-ДПТ-Р1.1-1	Лист 10

Согласовано

Взам. инв. №

Подпись и дата

Инв. № подл.



Изм.	Кол.уч.	Лист	№ док.	Подпись	Дата	0088.253.024.П.ОПЗ.39/ЗЕР-1-ДОТ-Р11-1		Лист	
								7	

Согласовано

Инв. № подл.

Подпись и дата

Взам. инв. №

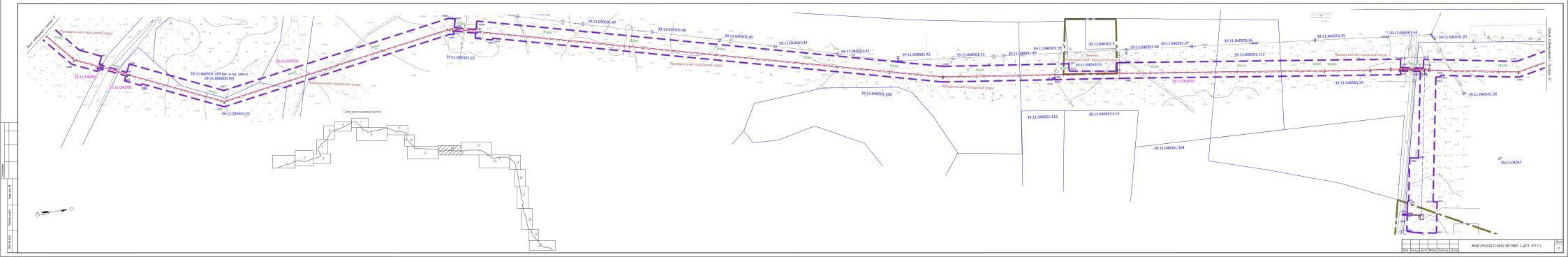
Пермский городской округ
39:11:040501:109 (вх. 6 ед. зем-о 39:11:0000000:59)
39:11:040501:23
39:11:040501:47
39:11:040501:46
39:11:040501:45
39:11:040501:44
39:11:040501:43
39:11:040501:42
39:11:040501:41
39:11:040501:40
39:11:040501:39
39:11:040501:9
39:11:040501:6
39:11:040501:48
39:11:040501:97
39:11:040501:96
39:11:040501:112
39:11:040501:35
39:11:040501:34
39:11:040501:25
39:11:040501:24
39:11:040501:26
39:11:040501:106
39:11:040501:116
39:11:040501:113
39:11:040501:104
Схема расположения листов
Лист собственника с листом 13

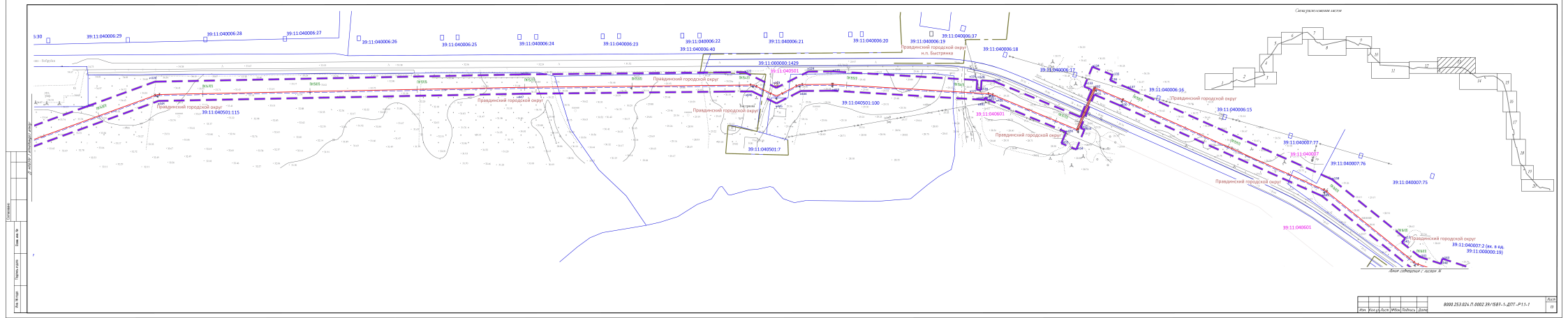
Схема расположения листов
39:11:040006:29
39:11:040006:28
39:11:040006:27
39:11:040006:26
39:11:040006:25
39:11:040006:24
39:11:040006:23
39:11:040006:22
39:11:040006:40
39:11:040006:21
39:11:040006:20
39:11:040006:19
39:11:040006:37
39:11:040006:18
39:11:040006:17
39:11:040006:16
39:11:040006:15
39:11:040007:77
39:11:040007
39:11:040007:76
39:11:040007:75
39:11:040007:2 (вх. в ед. 39:11:000000:19)
39:11:040601
39:11:040501:115
39:11:040501:7
39:11:040501:100
39:11:040501
39:11:000000:1429
Правдинский городской округ
Быстрика
Быстрика
Быстрика

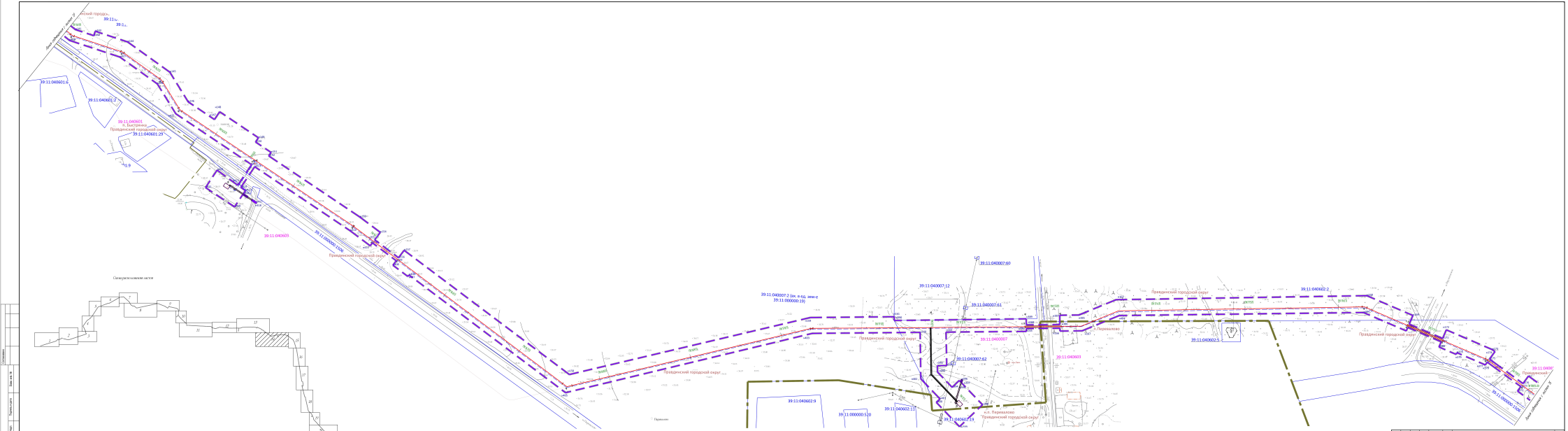

Изм.	Кол.уч.	Лист	№док.	Подпись	Дата	8000.213.024.-П.ВВВ.39/ПЗП-1-ДОТ.-Р1.1-1	Лист 14

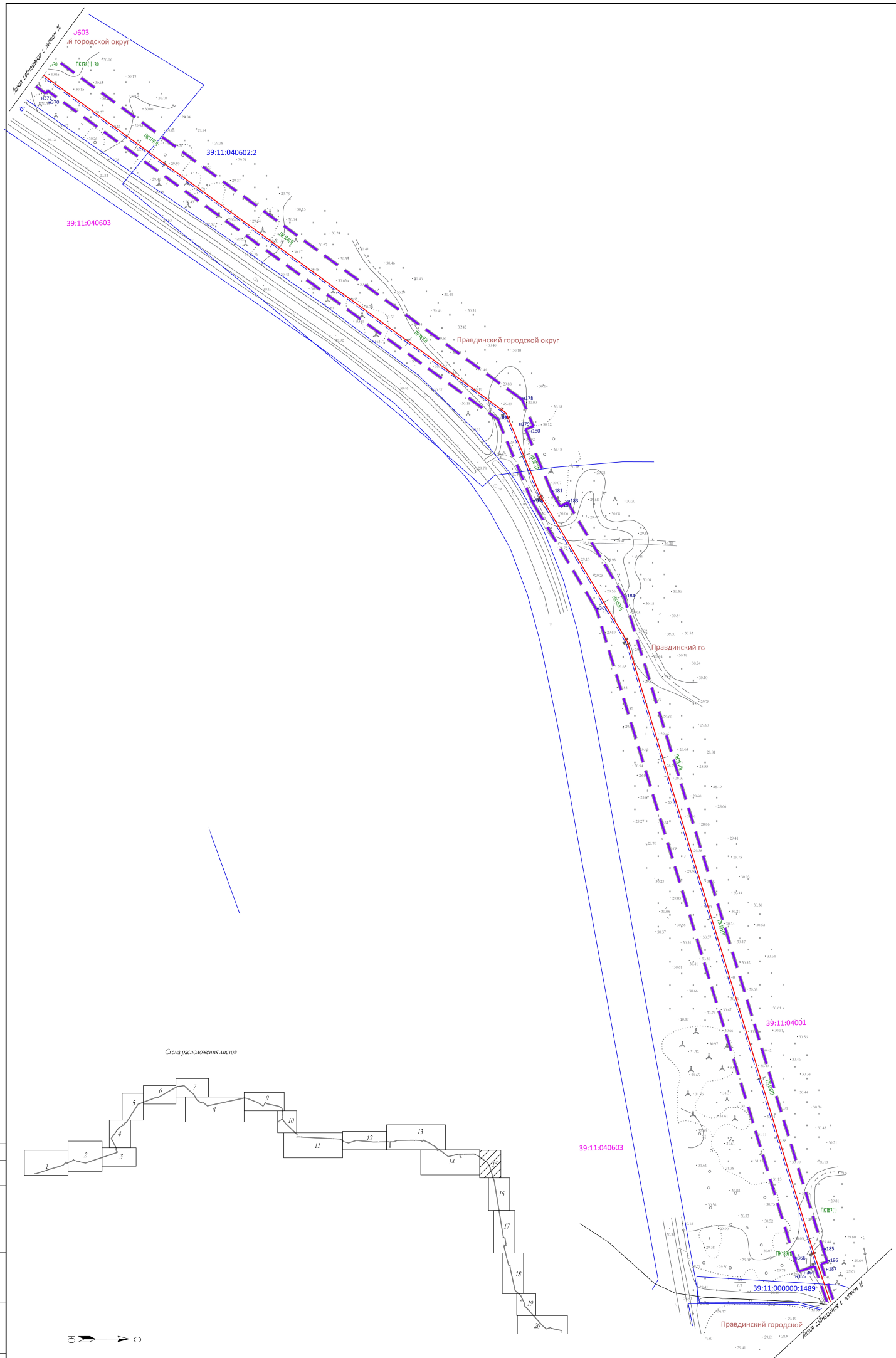

Изм.	Кол.уч.	Лист	№док.	Подпись	Дата	8000.253.024.П.0002.39/1587-1-ДПТ-Р1.1-1	Лист 15

Согласовано

Взам. инв. №

Подпись и дата

Инв. № подл.



Изм.	Кол.уч.Лист	№док.	Подпись	Дата	8000.253.024.П.0002.39/1587-1-ДПТ-Р1.1-1		Лист 16

Согласовано

Взам. инв. №

Подпись и дата

Инв. № подл.

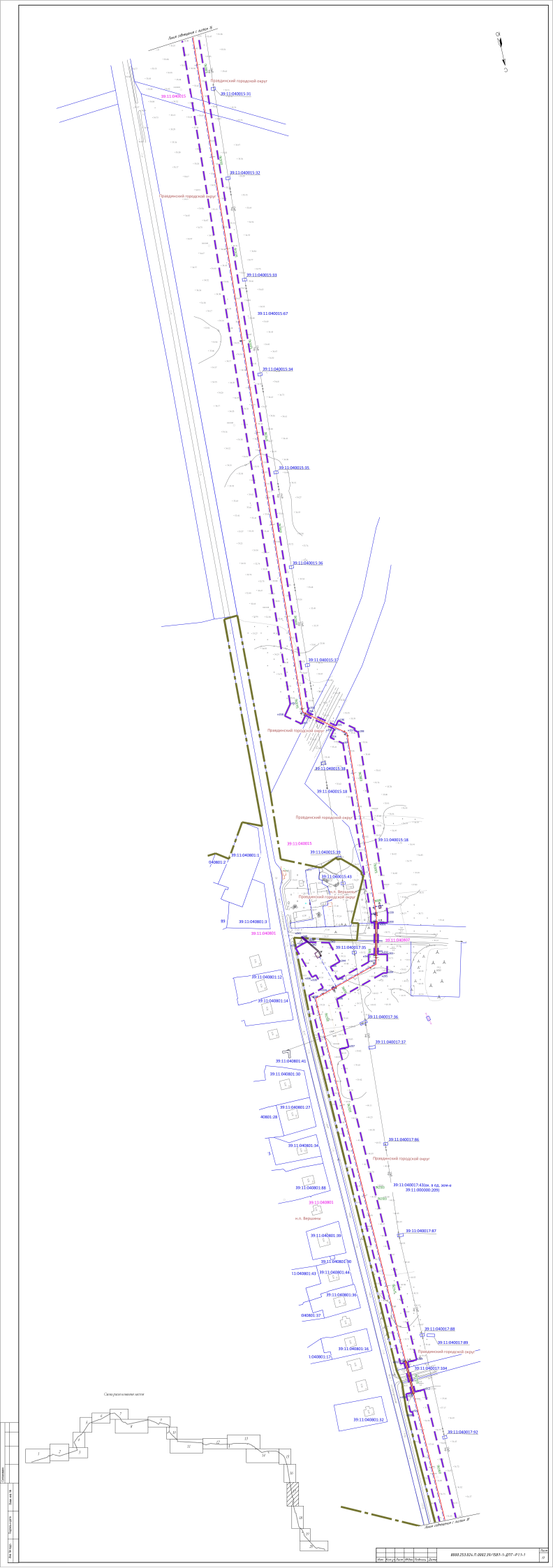

Изм.	Кол.уч.	Лист	№док.	Подпись	Дата	0588.253.021.ТЛ.ОВ02.ЗУ.ГЗЗЗ-1-ДПТ-ЧР13-1	Лист 10

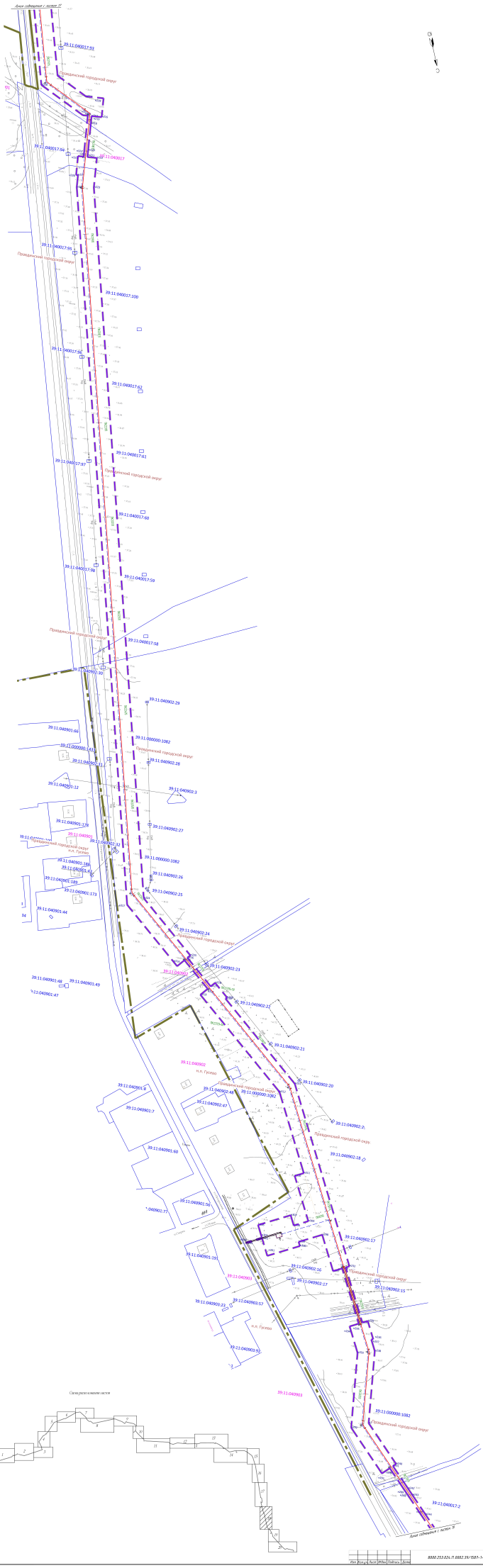
Линия сейсмических с постов 37
Линия сейсмических с постов 38
39:11:040917:91
39:11:040917:94
39:11:040917
39:11:040917:95
39:11:040917:100
39:11:040917:96
39:11:040917:63
39:11:040917:61
39:11:040917:97
39:11:040917:60
39:11:040917:98
39:11:040917:59
39:11:040917:58
39:11:040902:30
39:11:040902:29
39:11:040901:46
39:11:000000:1082
39:11:040902:28
39:11:040902:3
39:11:040902:27
39:11:040901:178
39:11:040902:26
39:11:040902:25
39:11:040902:24
39:11:040902:23
39:11:040902:22
39:11:040902:21
39:11:040902:20
39:11:040902:48
39:11:040902:47
39:11:040902:2
39:11:040902:18
39:11:040902:17
39:11:040902:16
39:11:040902:15
39:11:040902:14
39:11:040902:13
39:11:040902:12
39:11:040902:11
39:11:040902:10
39:11:040902:9
39:11:040902:8
39:11:040902:7
39:11:040902:6
39:11:040902:5
39:11:040902:4
39:11:040902:3
39:11:040902:2
39:11:040902:1
39:11:040902
39:11:040901:48
39:11:040901:49
39:11:040901:47
39:11:040901:44
39:11:040901:173
39:11:040901:189
39:11:040901:188
39:11:040901:187
39:11:040901:186
39:11:040901:185
39:11:040901:184
39:11:040901:183
39:11:040901:182
39:11:040901:181
39:11:040901:180
39:11:040901:179
39:11:040901:177
39:11:040901:176
39:11:040901:175
39:11:040901:174
39:11:040901:172
39:11:040901:171
39:11:040901:170
39:11:040901:169
39:11:040901:168
39:11:040901:167
39:11:040901:166
39:11:040901:165
39:11:040901:164
39:11:040901:163
39:11:040901:162
39:11:040901:161
39:11:040901:160
39:11:040901:159
39:11:040901:158
39:11:040901:157
39:11:040901:156
39:11:040901:155
39:11:040901:154
39:11:040901:153
39:11:040901:152
39:11:040901:151
39:11:040901:150
39:11:040901:149
39:11:040901:148
39:11:040901:147
39:11:040901:146
39:11:040901:145
39:11:040901:144
39:11:040901:143
39:11:040901:142
39:11:040901:141
39:11:040901:140
39:11:040901:139
39:11:040901:138
39:11:040901:137
39:11:040901:136
39:11:040901:135
39:11:040901:134
39:11:040901:133
39:11:040901:132
39:11:040901:131
39:11:040901:130
39:11:040901:129
39:11:040901:128
39:11:040901:127
39:11:040901:126
39:11:040901:125
39:11:040901:124
39:11:040901:123
39:11:040901:122
39:11:040901:121
39:11:040901:120
39:11:040901:119
39:11:040901:118
39:11:040901:117
39:11:040901:116
39:11:040901:115
39:11:040901:114
39:11:040901:113
39:11:040901:112
39:11:040901:111
39:11:040901:110
39:11:040901:109
39:11:040901:108
39:11:040901:107
39:11:040901:106
39:11:040901:105
39:11:040901:104
39:11:040901:103
39:11:040901:102
39:11:040901:101
39:11:040901:100
39:11:040901:99
39:11:040901:98
39:11:040901:97
39:11:040901:96
39:11:040901:95
39:11:040901:94
39:11:040901:93
39:11:040901:92
39:11:040901:91
39:11:040901:90
39:11:040901:89
39:11:040901:88
39:11:040901:87
39:11:040901:86
39:11:040901:85
39:11:040901:84
39:11:040901:83
39:11:040901:82
39:11:040901:81
39:11:040901:80
39:11:040901:79
39:11:040901:78
39:11:040901:77
39:11:040901:76
39:11:040901:75
39:11:040901:74
39:11:040901:73
39:11:040901:72
39:11:040901:71
39:11:040901:70
39:11:040901:69
39:11:040901:68
39:11:040901:67
39:11:040901:66
39:11:040901:65
39:11:040901:64
39:11:040901:63
39:11:040901:62
39:11:040901:61
39:11:040901:60
39:11:040901:59
39:11:040901:58
39:11:040901:57
39:11:040901:56
39:11:040901:55
39:11:040901:54
39:11:040901:53
39:11:040901:52
39:11:040901:51
39:11:040901:50
39:11:040901:49
39:11:040901:48
39:11:040901:47
39:11:040901:46
39:11:040901:45
39:11:040901:44
39:11:040901:43
39:11:040901:42
39:11:040901:41
39:11:040901:40
39:11:040901:39
39:11:040901:38
39:11:040901:37
39:11:040901:36
39:11:040901:35
39:11:040901:34
39:11:040901:33
39:11:040901:32
39:11:040901:31
39:11:040901:30
39:11:040901:29
39:11:040901:28
39:11:040901:27
39:11:040901:26
39:11:040901:25
39:11:040901:24
39:11:040901:23
39:11:040901:22
39:11:040901:21
39:11:040901:20
39:11:040901:19
39:11:040901:18
39:11:040901:17
39:11:040901:16
39:11:040901:15
39:11:040901:14
39:11:040901:13
39:11:040901:12
39:11:040901:11
39:11:040901:10
39:11:040901:9
39:11:040901:8
39:11:040901:7
39:11:040901:6
39:11:040901:5
39:11:040901:4
39:11:040901:3
39:11:040901:2
39:11:040901:1
39:11:040901
39:11:000000:1082
39:11:040917:2
Продольский городской округ
п.п. Грогов
Схема расположения листов
Лист
Изм. Кол.уч. Лист №док. Подпись Дата
8888.253.026.ТЛ.0002.ЭМ/ПЗП1-1-ДТТ-ГТ1

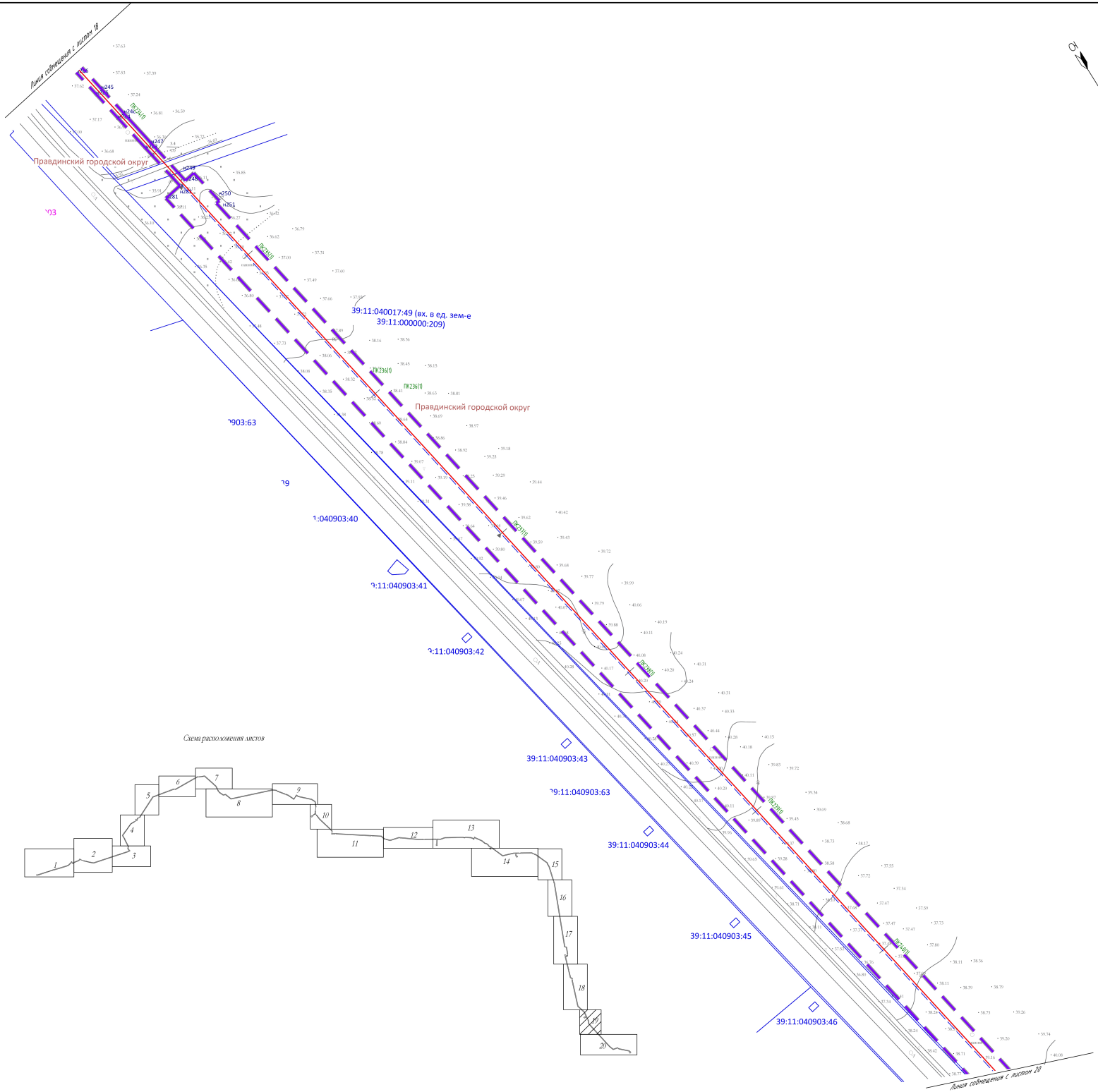

Схема расположения листов

Согласовано

Взам. инв. №

Подпись и дата

Инв. № подл.

Изм.	Кол.уч.	Лист	№док.	Подпись	Дата	8000.253.024.П.0002.39/1587-1-ДПТ-Р1.1-1	Лист 19

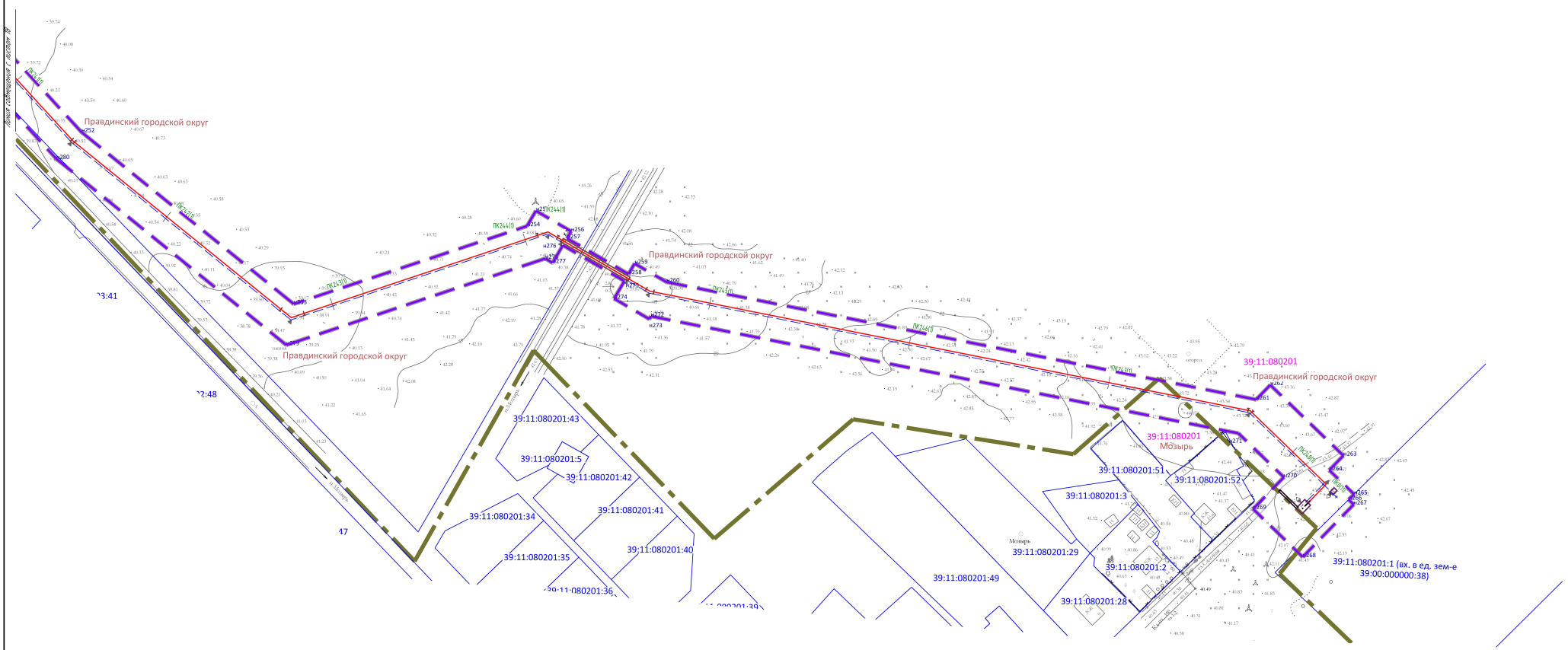

Схема расположения листов

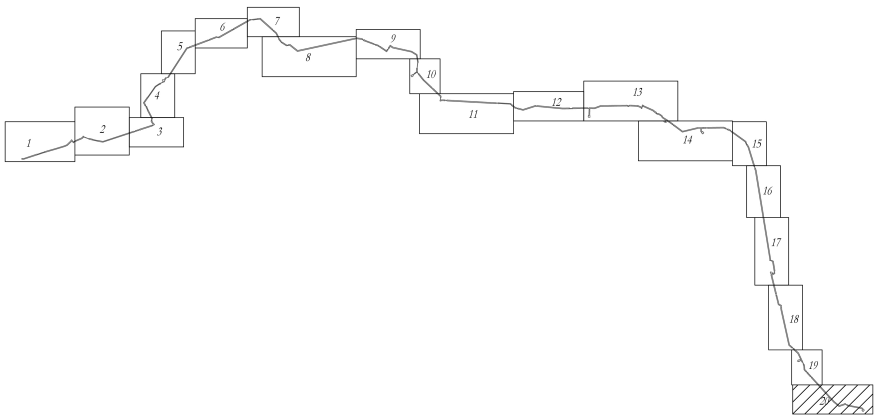

Согласовано

Взам. инв. №

Подпись и дата

Инв. № подл.

Изм.	Кол.уч.	Лист	№док.	Подпись	Дата	8000.253.024.П.0002.39/1587–1–ДПТ–Р1.1–1	Лист 20

Условные обозначения:



- границы населенных пунктов



- границы территории, в отношении которой осуществляется подготовка проекта планировки территории

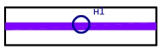

- границы зоны планируемого размещения линейного объекта, номера характерных точек границ, (границы планируемого элемента планировочной структуры)



- границы зон планируемого размещения объектов капитального строительства, проектируемых в составе линейного объекта (ГРПШ)

Согласовано

Взам. инв. №

Подпись и дата

Инв. № подл.

Изм.	Кол.уч.	Лист	№док.	Подпись	Дата	8000.253.024.П.0002.39/1587-1-ДПТ-Р.1.1-1	Лист 21

ПРОЕКТ ПЛАНИРОВКИ ТЕРРИТОРИИ С ПРОЕКТОМ МЕЖЕВАНИЯ
В ЕГО СОСТАВЕ, ПРЕДУСМАТРИВАЮЩИЙ РАЗМЕЩЕНИЕ
ЛИНЕЙНОГО ОБЪЕКТА РЕГИОНАЛЬНОГО ЗНАЧЕНИЯ
«ГАЗОПРОВОД МЕЖПОСЕЛКОВЫЙ ВЫСОКОГО ДАВЛЕНИЯ п. БЕЛЫЙ ЯР –
п. НОВО-БОБРУЙСК – п. ЛИНЕВО – п. БЫСТРЯНКА – п. ПЕРЕВАЛОВО – п. ВЕРШИНЫ –
п. ГУСЕВО – п. МОЗЫРЬ ПРАВДИНСКОГО ГОРОДСКОГО ОКРУГА»

РАЗДЕЛ 2. ПОЛОЖЕНИЕ О РАЗМЕЩЕНИИ ЛИНЕЙНОГО ОБЪЕКТА

1. НАИМЕНОВАНИЕ, ОСНОВНЫЕ ХАРАКТЕРИСТИКИ И НАЗНАЧЕНИЕ ПЛАНИРУЕМЫХ ДЛЯ РАЗМЕЩЕНИЯ ЛИНЕЙНЫХ ОБЪЕКТОВ, А ТАКЖЕ ЛИНЕЙНЫХ ОБЪЕКТОВ, ПОДЛЕЖАЩИХ РЕКОНСТРУКЦИИ В СВЯЗИ С ИЗМЕНЕНИЕМ ИХ МЕСТОПОЛОЖЕНИЯ

Наименование планируемого для размещения линейного объекта: Газопровод межпоселковый высокого давления п. Белый Яр – п. Ново-Бобруйск – п. Линево – п. Быстрянка – п. Перевалово – п. Вершины – п. Гусево – п. Мозырь Правдинского городского округа.

Характеристики планируемого для размещения линейного объекта:

В составе линейного объекта – межпоселкового распределительного газопровода высокого давления 2-ой категории, запроектировано:

– 8 блочно-комплектных ГРПШ заводского изготовления и кранов шаровых;

– 9 крановых узлов.

Комплекс работ прокладке распределительных газопроводов высокого давления (PN≤0,6 МПа) из полиэтиленовых труб ПЭ100 SDR11 переменного диаметра (с интегрированными токопроводящими элементами на участках закрытой прокладки методом ННБ) общей протяженностью в плане 25424,8 м (по пикетам), в том числе на переходах через естественные и искусственные препятствия, а также на пересечениях с коммуникациями;

– монтаж отключающих устройств DN 50, 100, 150 на линейной части;

– устройство футляров на переходах газопровода через автодороги с усовершенствованным покрытием;

– укладка сигнальной ленты и провода-спутника вдоль трассы подземного газопровода, (за исключением участков, проложенных закрытым способом);

– технические решения по закреплению трассы газопроводов на местности.

Основные характеристики проектируемого газопровода согласно утвержденной схемой территориального планирования Калининградской области: Давление 0,3МПа; протяженность-23,2 км; объем потребления газа: всего 1086 тыс. куб/год. населением - 883 тыс.куб. м/год (все показатели уточняются проектом).

Назначение планируемого для размещения линейного объекта: перспективное газоснабжение потребителей населенных пунктов Правдинского городского округа.

Информация о характеристиках планируемых для размещения линейных объектов, подлежащих реконструкции в связи с изменением их местоположения, не приводится, так как линейные объекты, подлежащие реконструкции, отсутствуют.

2. ПЕРЕЧЕНЬ СУБЪЕКТОВ РОССИЙСКОЙ ФЕДЕРАЦИИ, ПЕРЕЧЕНЬ МУНИЦИПАЛЬНЫХ РАЙОНОВ, ГОРОДСКИХ ОКРУГОВ В СОСТАВЕ СУБЪЕКТОВ РОССИЙСКОЙ ФЕДЕРАЦИИ, ПЕРЕЧЕНЬ ПОСЕЛЕНИЙ, НАСЕЛЕННЫХ ПУНКТОВ, ВНУТРИГОРОДСКИХ ТЕРРИТОРИЙ ГОРОДОВ ФЕДЕРАЛЬНОГО ЗНАЧЕНИЯ, НА ТЕРРИТОРИЯХ КОТОРЫХ УСТАНАВЛИВАЮТСЯ ЗОНЫ ПЛАНИРУЕМОГО РАЗМЕЩЕНИЯ ЛИНЕЙНЫХ ОБЪЕКТОВ

Таблица 2.1 – **перечень**

№	Муниципальная единица	Название
1	**2**	**3**
1	Перечень субъектов Российской Федерации	Калининградская область
2	Перечень муниципальных районов, городских округов в составе субъектов Российской Федерации	Правдинский городской округ
3	Перечень населенных пунктов	п. Белый Яр
		п. Ново-Бобруйск
		п. Линево
		п. Быстрянка
		п. Перевалово
		п. Вершины
		п. Гусево
		п.Мозырь

3. ПЕРЕЧЕНЬ КООРДИНАТ ХАРАКТЕРНЫХ ТОЧЕК ГРАНИЦ ЗОН ПЛАНИРУЕМОГО РАЗМЕЩЕНИЯ ЛИНЕЙНЫХ ОБЪЕКТОВ

Таблица 3.1 – **перечень координат характерных точек границ зон планируемого размещения линейных объектов**

№№	X	Y	№№	X	Y
н1	333 065,48	1 239 368,13	н345	327 753,56	1 250 011,75
н2	332 832,02	1 239 628,36	н346	327 739,92	1 250 019,44
н3	332 825,32	1 239 622,35	н347	327 758,67	1 250 052,66
н4	332 807,29	1 239 642,45	н348	327 767,02	1 250 052,73
н5	332 813,99	1 239 648,46	н349	327 767,02	1 250 058,73
н6	332 760,44	1 239 708,15	н350	327 801,11	1 250 059,00
н7	332 676,78	1 239 749,44	н351	327 801,14	1 250 055,00
н8	332 672,36	1 239 740,48	н352	327 809,61	1 250 055,07
н9	332 635,46	1 239 758,69	н353	327 993,41	1 250 025,14
н10	332 639,89	1 239 767,66	н354	327 999,84	1 250 011,54
н11	332 618,88	1 239 778,03	н355	328 008,88	1 250 015,81
н12	332 594,88	1 239 798,74	н356	328 023,50	1 249 984,90
н13	332 574,74	1 239 802,90	н357	328 014,43	1 249 980,69
н14	332 563,26	1 239 812,81	н358	328 022,98	1 249 962,60
н15	332 570,87	1 239 819,45	н359	328 035,58	1 249 968,46
н16	332 509,34	1 239 914,47	н360	329 895,64	1 249 665,28
н17	332 510,33	1 239 919,81	н361	329 914,46	1 249 657,91
н18	332 501,48	1 239 926,93	н362	329 933,39	1 249 651,44
н19	332 504,07	1 239 940,98	н363	329 936,62	1 249 660,91
н20	332 508,99	1 239 940,07	н364	329 983,93	1 249 644,74
н21	332 511,71	1 239 954,84	н365	329 980,70	1 249 635,28
н22	332 516,63	1 239 953,93	н366	329 987,92	1 249 632,81
н23	332 522,07	1 239 983,38	н367	330 375,81	1 249 514,26
н24	332 393,63	1 240 143,96	н368	330 440,09	1 249 475,86
н25	332 657,10	1 241 371,14	н369	330 489,49	1 249 455,21
н26	332 643,55	1 241 479,56	н370	330 685,54	1 249 185,98
н27	332 636,32	1 241 493,55	н371	330 683,93	1 249 184,80
н28	332 627,44	1 241 488,95	н372	330 695,70	1 249 168,64
н29	332 610,45	1 241 521,82	н373	330 700,55	1 249 172,17
н30	332 619,33	1 241 526,41	н374	330 700,55	1 249 172,17
н31	332 601,87	1 241 560,18	н375	330 720,57	1 249 144,68
н32	332 535,36	1 241 737,68	н376	330 720,57	1 249 144,68

№№	X	Y	№№	X	Y
н33	332 526,00	1 241 734,18	н377	330 724,49	1 249 132,50
н34	332 515,12	1 241 763,21	н378	330 736,93	1 249 103,56
н35	332 524,49	1 241 766,72	н379	330 735,09	1 249 102,77
н36	332 502,11	1 241 826,44	н380	330 742,99	1 249 084,39
н37	332 492,64	1 241 840,58	н381	330 748,50	1 249 086,76
н38	332 484,33	1 241 835,01	н382	330 763,90	1 249 050,94
н39	332 469,81	1 241 856,69	н383	330 760,22	1 249 049,36
н40	332 479,71	1 241 863,47	н384	330 779,94	1 249 003,48
н41	332 468,58	1 241 880,09	н385	330 773,28	1 248 698,09
н42	332 466,93	1 241 878,96	н386	330 772,97	1 248 678,09
н43	332 410,82	1 241 962,74	н387	330 778,97	1 248 677,97
н44	332 391,12	1 241 990,14	н388	330 778,43	1 248 641,96
н45	332 420,04	1 242 010,93	н389	330 774,43	1 248 642,02
н46	332 414,20	1 242 019,05	н390	330 773,11	1 248 555,84
н47	332 445,87	1 242 041,82	н391	330 723,12	1 248 556,61
н48	332 451,71	1 242 033,70	н392	330 722,97	1 248 546,61
н49	332 504,52	1 242 071,66	н393	330 716,19	1 248 546,71
н50	332 464,32	1 242 127,58	н394	330 699,78	1 248 562,38
н51	332 378,39	1 242 517,91	н395	330 707,12	1 248 570,06
н52	332 310,65	1 242 627,38	н396	330 708,08	1 248 572,44
н53	332 151,66	1 242 653,47	н397	330 704,59	1 248 572,48
н54	332 142,30	1 242 652,19	н398	330 681,09	1 248 594,93
н55	332 142,97	1 242 647,25	н399	330 657,61	1 248 570,34
н56	332 023,07	1 242 630,96	н400	330 683,64	1 248 545,47
н57	332 022,13	1 242 637,90	н401	330 687,35	1 248 549,36
н58	332 002,31	1 242 635,23	н402	330 708,86	1 248 528,82
н59	332 001,91	1 242 638,18	н403	330 772,68	1 248 527,85
н60	331 958,68	1 242 632,31	н404	330 771,87	1 248 474,55
н61	331 945,16	1 242 642,95	н405	330 694,02	1 248 147,94
н62	331 938,98	1 242 635,09	н406	330 820,21	1 247 979,99
н63	331 905,96	1 242 661,06	н407	330 818,61	1 247 978,79
н64	331 912,15	1 242 668,92	н408	330 830,62	1 247 962,80
н65	331 789,63	1 242 765,32	н409	330 835,42	1 247 966,40
н66	331 787,06	1 242 763,00	н410	330 854,64	1 247 940,82
н67	331 779,10	1 242 775,86	н411	330 851,44	1 247 938,42
н68	331 619,93	1 242 943,85	н412	330 867,49	1 247 917,06
н69	331 612,67	1 242 936,98	н413	330 936,19	1 247 814,61
н70	331 589,97	1 242 960,93	н414	330 914,05	1 247 799,76
н71	331 598,68	1 242 969,19	н415	330 910,58	1 247 804,66
н72	331 584,92	1 242 983,71	н416	330 907,20	1 247 802,39
н73	331 583,47	1 242 982,33	н417	330 897,86	1 247 816,47
н74	331 444,09	1 243 129,44	н418	330 896,88	1 247 816,14
н75	331 416,58	1 243 129,76	н419	330 906,37	1 247 801,84
н76	331 416,47	1 243 119,76	н420	330 893,19	1 247 793,00
н77	331 365,12	1 243 120,36	н421	330 913,85	1 247 761,86
н78	331 366,36	1 243 176,72	н422	330 932,57	1 247 774,28
н79	331 364,52	1 243 210,31	н423	330 916,37	1 247 796,50
н80	331 360,53	1 243 210,09	н424	330 938,42	1 247 811,28
н81	331 358,33	1 243 250,03	н425	330 992,90	1 247 730,03
н82	331 364,32	1 243 250,36	н426	331 024,98	1 247 710,17
н83	331 363,23	1 243 270,33	н427	331 053,69	1 247 670,07
н84	331 361,23	1 243 270,22	н428	331 071,58	1 247 615,99
н85	331 306,06	1 244 275,70	н429	331 139,79	1 247 531,42
н86	331 302,06	1 244 275,48	н430	331 224,08	1 247 343,44
н87	331 300,04	1 244 312,43	н431	331 234,33	1 247 319,31
н88	331 306,03	1 244 312,76	н432	331 203,20	1 247 306,42
н89	331 304,93	1 244 332,73	н433	331 201,67	1 247 310,12
н90	331 302,93	1 244 332,62	н434	331 183,19	1 247 302,47
н91	331 289,54	1 244 576,65	н435	331 188,93	1 247 288,61

№№	X	Y	№№	X	Y
н92	331 279,42	1 244 588,59	н436	331 199,47	1 247 292,97
н93	331 271,79	1 244 582,12	н437	331 229,16	1 247 221,24
н94	331 255,62	1 244 601,20	н438	331 229,30	1 247 218,97
н95	331 263,25	1 244 607,66	н439	331 231,25	1 247 219,08
н96	331 213,21	1 244 666,69	н440	331 231,37	1 247 217,09
н97	331 206,09	1 244 692,09	н441	331 229,42	1 247 216,97
н98	331 196,46	1 244 689,39	н442	331 229,76	1 247 211,29
н99	331 187,55	1 244 721,16	н443	331 237,96	1 247 075,27
н100	331 197,18	1 244 723,86	н444	331 237,71	1 247 045,90
н101	331 166,68	1 244 832,68	н445	331 226,20	1 247 023,28
н102	331 249,95	1 245 090,86	н446	331 237,32	1 247 000,54
н103	331 249,23	1 245 098,28	н447	325344,60	1275327,67
н104	331 239,28	1 245 097,31	н448	325352,20	1275307,97
н105	331 236,85	1 245 122,19	н449	325352,57	1275305,91
н106	331 246,80	1 245 123,16	н450	325352,54	1275303,40
н107	331 199,63	1 245 606,65	н451	325351,69	1275300,18
н108	331 194,54	1 245 658,89	н452	325350,24	1275297,63
н109	331 197,52	1 245 802,98	н453	325347,89	1275295,26
н110	331 189,03	1 245 803,68	н454	325344,97	1275293,63
н111	331 188,96	1 245 857,45	н455	325344,07	1275282,88
н112	331 198,65	1 245 857,45	н456	325347,33	1275283,63
н113	331 198,86	1 245 867,99	н457	325350,25	1275283,52
н114	331 202,87	1 246 184,14	н458	325353,44	1275282,54
н115	331 193,20	1 246 184,26	н459	325356,24	1275280,72
н116	331 192,61	1 246 210,42	н460	325357,95	1275278,88
н117	331 202,61	1 246 210,64	н461	325359,05	1275277,10
н118	331 200,21	1 246 317,40	н462	325365,30	1275260,91
н119	331 223,20	1 246 380,56	н463	325374,59	1275256,17
н120	331 246,37	1 246 444,21	н464	325379,05	1275264,88
н121	331 253,14	1 246 785,71	н465	325642,18	1275130,51
н122	331 255,26	1 246 993,44	н466	325823,40	1275040,64
н123	331 240,72	1 247 023,16	н467	325824,53	1275042,86
н124	331 255,77	1 247 052,72	н468	326112,41	1274901,88
н125	331 255,97	1 247 075,73	н469	326225,70	1274862,40
н126	331 247,86	1 247 210,23	н470	326141,35	1274608,19
н127	331 238,99	1 247 209,69	н471	326354,91	1274535,01
н128	331 238,63	1 247 213,68	н472	326557,31	1274466,07
н129	331 247,62	1 247 214,22	н473	326547,54	1274437,70
н130	331 246,95	1 247 225,34	н474	326575,91	1274427,95
н131	331 213,42	1 247 306,33	н475	326585,67	1274456,31
н132	331 238,91	1 247 316,88	н476	326735,53	1274405,37
н133	331 241,82	1 247 309,86	н477	326807,95	1274393,86
н134	331 260,30	1 247 317,51	н478	326879,80	1274353,45
н135	331 252,60	1 247 336,11	н479	326866,03	1274329,61
н136	331 247,64	1 247 334,01	н480	326868,09	1274332,25
н137	331 240,58	1 247 350,64	н481	326870,79	1274334,21
н138	331 155,26	1 247 540,90	н482	331 174,45	1 244 738,26
н139	331 100,40	1 247 608,92	н483	331 172,53	1 244 737,72
н140	331 096,51	1 247 605,78	н484	331 177,93	1 244 718,46
н141	331 083,18	1 247 622,32	н485	331 183,70	1 244 720,08
н142	331 076,65	1 247 642,07	н486	331 192,61	1 244 688,31
н143	331 081,39	1 247 643,64	н487	331 188,76	1 244 687,23
н144	331 069,92	1 247 678,33	н488	331 196,94	1 244 658,05
н145	331 037,52	1 247 723,58	н489	331 236,59	1 244 611,28
н146	331 005,69	1 247 743,28	н490	331 235,06	1 244 609,99
н147	330 986,78	1 247 771,48	н491	331 248,00	1 244 594,73
н148	330 995,09	1 247 777,05	н492	331 252,57	1 244 598,61
н149	330 967,24	1 247 818,57	н493	331 268,74	1 244 579,54
н150	330 962,68	1 247 815,51	н494	331 265,69	1 244 576,95

№№	X	Y	№№	X	Y
н151	330 951,54	1 247 832,12	н495	331 277,25	1 244 563,31
н152	330 947,80	1 247 829,62	н496	331 289,95	1 244 331,91
н153	330 882,17	1 247 927,48	н497	331 284,96	1 244 331,63
н154	330 865,83	1 247 949,23	н498	331 286,06	1 244 311,66
н155	330 857,84	1 247 943,22	н499	331 296,04	1 244 312,21
н156	330 838,62	1 247 968,81	н500	331 298,07	1 244 275,26
н157	330 846,61	1 247 974,81	н501	331 288,08	1 244 274,70
н158	330 713,49	1 248 151,99	н502	331 344,35	1 243 249,26
н159	330 789,84	1 248 472,30	н503	331 354,34	1 243 249,81
н160	330 791,41	1 248 574,94	н504	331 356,53	1 243 209,87
н161	330 783,20	1 248 573,08	н505	331 346,55	1 243 209,32
н162	330 781,76	1 248 579,43	н506	331 348,35	1 243 176,52
н163	330 791,51	1 248 581,60	н507	331 347,25	1 243 126,57
н164	330 792,42	1 248 641,74	н508	331 341,55	1 243 126,63
н165	330 782,43	1 248 641,90	н509	331 341,31	1 243 106,63
н166	330 782,97	1 248 677,88	н510	331 361,31	1 243 106,40
н167	330 792,97	1 248 677,73	н511	331 361,43	1 243 116,40
н168	330 798,00	1 249 007,05	н512	331 416,42	1 243 115,76
н169	330 776,76	1 249 056,46	н513	331 416,37	1 243 111,76
н170	330 752,17	1 249 052,52	н514	331 436,26	1 243 111,53
н171	330 761,36	1 249 088,34	н515	331 540,30	1 243 001,72
н172	330 740,23	1 249 092,29	н516	331 541,77	1 243 003,11
н173	330 738,07	1 249 141,46	н517	326813,18	1 274 408,85
н174	330 729,98	1 249 144,43	н518	326739,30	1 274 420,59
н175	330 703,78	1 249 138,55	н519	326154,34	1 274 620,10
н176	330 703,78	1 249 174,52	н520	326 162,26	1 274 643,98
н177	330 711,87	1 249 180,41	н521	326 168,95	1 274 641,76
н178	330 501,07	1 249 469,88	н522	326 166,13	1 274 633,27
н179	330 485,34	1 249 476,45	н523	326 197,90	1 274 622,43
н180	330 483,41	1 249 471,84	н524	326194,92	1 274 623,94
н181	330 445,96	1 249 487,50	н525	326192,74	1 274 625,89
н182	330 437,38	1 249 492,62	н526	326190,92	1 274 628,68
н183	330 439,95	1 249 496,91	н527	326189,93	1 274 631,88
н184	330 383,16	1 249 530,84	н528	326189,79	1 274 634,38
н185	329 993,46	1 249 649,94	н529	326190,08	1 274 636,45
н186	329 986,52	1 249 652,31	н530	326197,55	1 274 658,56
н187	329 985,23	1 249 648,53	н531	326176,81	1 274 665,44
н188	329 937,91	1 249 664,69	н532	326245,36	1 274 872,09
н189	329 939,85	1 249 670,37	н533	326118,43	1 274 916,33
н190	329 920,93	1 249 676,83	н534	325831,63	1 275 056,79
н191	329 920,38	1 249 675,23	н535	326169,23	1 275 719,43
н192	329 900,29	1 249 682,76	н536	326259,22	1 275 851,36
н193	328 030,75	1 249 988,27	н537	326365,38	1 276 089,28
н194	328 027,13	1 249 986,59	н538	326616,90	1 276 756,07
н195	328 012,50	1 250 017,52	н539	326732,13	1 277 102,61
н196	328 017,92	1 250 020,09	н540	326830,48	1 277 250,49
н197	328 009,36	1 250 038,17	н541	326949,27	1 277 498,86
н198	328 005,64	1 250 041,38	н542	327081,16	1 277 792,56
н199	327 811,00	1 250 073,08	н543	327195,40	1 277 905,68
н200	327 800,99	1 250 073,00	н544	327504,79	1 278 387,77
н201	327 801,07	1 250 063,00	н545	327524,07	1 278 630,35
н202	327 767,02	1 250 062,73	н546	327777,73	1 279 046,40
н203	327 766,96	1 250 072,73	н547	327811,00	1 279 195,41
н204	327 746,96	1 250 072,57	н548	328122,05	1 279 594,38
н205	327 746,98	1 250 068,58	н549	328195,32	1 279 643,60
н206	327 718,76	1 250 018,56	н550	328359,42	1 279 808,84
н207	327 667,54	1 250 031,28	н551	328385,54	1 279 829,91
н208	327 665,13	1 250 021,58	н552	332 143,51	1 242 643,28
н209	327 331,76	1 250 104,38	н553	332 144,05	1 242 639,32

№№	X	Y	№№	X	Y
н210	327 329,35	1 250 094,68	н554	332 151,48	1 242 640,33
н211	327 297,32	1 250 102,63	н555	332 296,16	1 242 616,59
н212	327 299,73	1 250 112,34	н556	332 361,47	1 242 511,05
н213	327 113,01	1 250 158,71	н557	332 447,54	1 242 120,08
н214	327 095,69	1 250 191,83	н558	332 479,39	1 242 075,77
н215	327 096,58	1 250 210,33	н559	332 457,44	1 242 059,99
н216	327 076,60	1 250 211,29	н560	332 456,27	1 242 061,61
н217	327 076,08	1 250 200,58	н561	332 440,03	1 242 049,94
н218	327 068,09	1 250 200,96	н562	332 443,53	1 242 045,06
н219	327 076,08	1 250 200,58	н563	332 411,87	1 242 022,30
н220	327 068,09	1 250 200,96	н564	332 409,53	1 242 025,55
н221	327 039,13	1 250 202,36	н565	332 366,00	1 241 994,25
н222	327 032,64	1 250 202,67	н566	332 396,03	1 241 952,48
н223	327 033,12	1 250 212,66	н567	332 463,21	1 241 852,17
н224	327 001,78	1 250 214,17	н568	332 466,51	1 241 854,43
н225	326 266,42	1 250 377,76	н569	332 481,01	1 241 832,79
н226	326 213,87	1 250 435,45	н570	332 477,68	1 241 830,56
н227	326 210,92	1 250 432,75	н571	332 485,99	1 241 818,16
н228	326 184,66	1 250 461,59	н572	332 500,61	1 241 779,13
н229	326 189,09	1 250 465,63	н573	332 498,74	1 241 778,43
н230	326 175,62	1 250 480,41	н574	332 505,76	1 241 759,70
н231	326 174,15	1 250 479,07	н575	332 511,38	1 241 761,80
н232	326 096,04	1 250 564,82	н576	332 522,25	1 241 732,77
н233	325 913,79	1 250 650,53	н577	332 518,51	1 241 731,37
н234	325 912,09	1 250 646,91	н578	332 585,39	1 241 552,87
н235	325 856,89	1 250 672,87	н579	332 594,16	1 241 535,91
н236	325 859,44	1 250 678,30	н580	332 590,83	1 241 534,19
н237	325 841,34	1 250 686,81	н581	332 600,01	1 241 516,42
н238	325 840,49	1 250 685,00	н582	332 606,89	1 241 519,98
н239	325 752,73	1 250 695,26	н583	332 623,88	1 241 487,12
н240	325 714,39	1 250 730,30	н584	332 620,33	1 241 485,28
н241	325 711,69	1 250 727,35	н585	332 626,09	1 241 474,14
н242	325 692,50	1 250 744,89	н586	332 638,86	1 241 371,93
н243	325 684,40	1 250 752,32	н587	332 374,24	1 240 139,39
н244	325 666,07	1 250 769,05	н588	332 502,87	1 239 978,56
н245	325 640,88	1 250 792,08	н589	332 490,34	1 239 910,69
н246	325 627,91	1 250 803,92	н590	332 557,16	1 239 807,50
н247	325 612,04	1 250 818,43	н591	332 608,86	1 239 762,90
н248	325 592,11	1 250 836,65	н592	332 613,98	1 239 760,37
н249	325 596,16	1 250 841,08	н593	332 613,10	1 239 758,58
н250	325 581,40	1 250 854,57	н594	332 631,03	1 239 749,73
н251	325 580,05	1 250 853,09	н595	332 633,69	1 239 755,11
н252	325 084,23	1 251 306,27	н596	332 670,59	1 239 736,89
н253	324 999,61	1 251 410,63	н597	332 668,82	1 239 733,30
н254	325 037,96	1 251 525,31	н598	332 749,36	1 239 693,54
н255	325 045,49	1 251 529,70	н599	332 787,23	1 239 651,33
н256	325 035,42	1 251 546,98	н600	332 785,74	1 239 649,99
н257	325 031,97	1 251 544,97	н601	332 799,10	1 239 635,11
н258	325 014,35	1 251 575,20	н602	332 802,82	1 239 638,44
н259	325 019,53	1 251 578,22	н603	332 820,86	1 239 618,34
н260	325 010,40	1 251 593,89	н604	332 818,62	1 239 616,34
н261	324 952,54	1 251 883,83	н605	333 046,69	1 239 362,12
н262	324 959,73	1 251 890,78	н606	333 032,36	1 239 234,42
н263	324 924,95	1 251 926,71	н607	333 032,24	1 239 232,54
н264	324 917,77	1 251 919,75	н608	333 030,24	1 239 232,66
н265	324 905,93	1 251 931,98	н609	333 028,99	1 239 212,70
н266	324 903,28	1 251 929,32	н610	333 033,98	1 239 212,39
н267	324 900,89	1 251 931,78	н611	333 031,35	1 239 170,47
н268	324 875,03	1 251 906,74	н612	333 028,36	1 239 170,66

№№	X	Y	№№	X	Y
н269	324 898,68	1 251 882,31	н613	333 027,73	1 239 160,68
н270	324 914,30	1 251 897,44	н614	332 663,28	1 238 519,17
н271	324 935,93	1 251 875,11	н615	332 658,48	1 238 519,01
н272	324 993,57	1 251 586,25	н616	332 659,12	1 238 499,02
н273	324 992,18	1 251 585,43	н617	332 665,13	1 238 499,22
н274	325 002,25	1 251 568,15	н618	332 666,04	1 238 471,14
н275	325 010,89	1 251 573,19	н619	332 662,15	1 238 471,09
н276	325 028,51	1 251 542,95	н620	332 662,57	1 238 455,17
н277	325 019,87	1 251 537,92	н621	332 657,33	1 238 441,30
н278	325 021,98	1 251 534,30	н622	332 615,33	1 238 330,12
н279	324 979,40	1 251 406,97	н623	332 613,46	1 238 330,82
н280	325 071,09	1 251 293,89	н624	332 606,39	1 238 312,11
н281	325 582,67	1 250 826,31	н625	332 612,00	1 238 309,99
н282	325 589,41	1 250 833,69	н626	332 602,82	1 238 285,68
н283	325 609,34	1 250 815,48	н627	332 599,08	1 238 287,09
н284	325 625,22	1 250 800,97	н628	332 590,59	1 238 264,64
н285	325 637,93	1 250 789,35	н629	332 459,26	1 237 916,98
н286	325 649,57	1 250 778,71	н630	332 434,22	1 237 847,09
н287	325 665,56	1 250 764,10	н631	331 854,17	1 237 471,19
н288	325 682,14	1 250 748,94	н632	331 853,09	1 237 472,86
н289	325 689,80	1 250 741,94	н633	331 836,26	1 237 461,96
н290	325 708,99	1 250 724,40	н634	331 833,69	1 237 456,65
н291	325 702,25	1 250 717,02	н635	331 839,10	1 237 454,04
н292	325 745,26	1 250 677,70	н636	331 815,41	1 237 404,96
н293	325 824,52	1 250 672,62	н637	331 811,81	1 237 406,70
н294	325 850,93	1 250 660,20	н638	331 810,87	1 237 404,76
н295	325 855,19	1 250 669,25	н639	331 797,48	1 237 397,56
н296	325 910,38	1 250 643,29	н640	331 792,75	1 237 406,36
н297	325 906,13	1 250 634,24	н641	331 748,70	1 237 382,67
н298	325 942,44	1 250 617,17	н642	331 753,43	1 237 373,88
н299	325 931,36	1 250 593,62	н643	331 744,70	1 237 378,06
н300	325 927,17	1 250 595,59	н644	331 736,06	1 237 360,02
н301	325 911,85	1 250 563,01	н645	331 739,67	1 237 358,29
н302	325 929,06	1 250 554,92	н646	331 706,00	1 237 287,94
н303	325 921,63	1 250 539,13	н647	331 696,07	1 237 292,69
н304	325 922,45	1 250 538,51	н648	331 695,06	1 237 290,56
н305	325 929,96	1 250 554,50	н649	331 686,24	1 237 277,04
н306	325 942,62	1 250 548,54	н650	331 692,10	1 237 273,22
н307	325 957,94	1 250 581,12	н651	331 637,86	1 237 190,07
н308	325 947,65	1 250 585,96	н652	331 304,75	1 236 957,44
н309	325 954,47	1 250 600,46	н653	331 250,46	1 236 985,56
н310	325 999,71	1 250 579,18	н654	331 248,62	1 236 982,01
н311	326 003,97	1 250 588,23	н655	331 227,32	1 236 993,04
н312	326 085,14	1 250 550,05	н656	331 232,38	1 237 002,81
н313	326 174,31	1 250 452,16	н657	331153,45	1282798,54
н314	326 181,70	1 250 458,89	н658	330914,40	1282868,73
н315	326 207,96	1 250 430,06	н659	330657,88	1283056,64
н316	326 200,57	1 250 423,33	н660	330687,28	1283094,72
н317	326 256,95	1 250 361,42	н661	330722,32	1283323,52
н318	326 999,38	1 250 196,26	н662	330753,06	1283678,87
н319	327 012,28	1 250 195,64	н663	330640,54	1283951,66
н320	327 012,18	1 250 193,65	н664	330731,78	1284278,48
н321	327 032,16	1 250 192,68	н665	330674,66	1284510,21
н322	327 032,45	1 250 198,68	н666	330597,49	1284668,48
н323	327 038,94	1 250 198,36	н667	330631,59	1284795,49
н324	327 075,89	1 250 196,58	н668	330666,24	1284942,50
н325	327 075,64	1 250 191,32	н669	330683,77	1285410,94
н326	327 100,82	1 250 143,20	н670	330693,70	1285543,57
н327	327 275,99	1 250 099,69	н671	330700,65	1285719,23

№№	X	Y	№№	X	Y
н328	327 275,50	1 250 097,75	н672	330642,88	1285856,22
н329	327 294,91	1 250 092,92	н673	330642,53	1286165,35
н330	327 296,36	1 250 098,75	н674	330658,98	1286231,13
н331	327 328,38	1 250 090,79	н675	330641,49	1286526,65
н332	327 327,42	1 250 086,91	н676	330605,38	1286544,42
н333	327 722,60	1 249 988,75	н677	330601,76	1286602,26
н334	327 731,08	1 250 003,77	н678	330623,72	1286655,01
н335	327 744,71	1 249 996,08	н679	330612,61	1286824,43
н336	327 742,43	1 249 992,04	н680	330590,83	1287503,08
н337	327 773,79	1 249 974,35	н681	330610,03	1287633,74
н338	327 780,17	1 249 985,67	н682	330564,79	1287842,52
н339	327 780,14	1 249 986,56	н683	330517,84	1288013,33
н340	327 785,42	1 249 980,43	н684	330481,08	1288043,68
н341	327 785,41	1 249 981,98	н685	330498,62	1288064,96
н342	327 780,09	1 249 988,15	н686	330414,02	1288385,99
н343	327 779,40	1 250 010,22	н687	330383,15	1 288431,00
н344	323307,11	1 274459,85	н688	330 552,52	1 235 802,29
н689	330 574,64	1 235 742,09	н755	330 939,49	1 237 098,31
н690	330 573,70	1 235 741,74	н756	330 938,28	1 237 103,16
н691	330 584,39	1 235 712,65	н757	330 968,34	1 237 110,72
н692	330 585,33	1 235 713,00	н758	330 970,53	1 237 101,99
н693	330 592,36	1 235 693,87	н759	330 981,31	1 237 104,70
н694	330 585,31	1 235 691,29	н760	331 157,09	1 237 013,65
н695	330 555,43	1 235 655,43	н761	331 159,39	1 237 018,09
н696	330 489,35	1 235 497,19	н762	331 223,18	1 236 985,05
н697	330 471,77	1 235 478,92	н763	331 225,48	1 236 989,49
н698	330 471,77	1 235 478,92	н764	331 246,78	1 236 978,45
н699	330 485,58	1 235 471,18	н765	331 242,18	1 236 969,58
н700	330 508,46	1 235 449,16	н766	331 306,13	1 236 936,45
н701	330 416,22	1 235 353,14	н767	331 426,73	1 237 020,67
н702	330 393,74	1 235 299,85	н768	331 423,88	1 237 024,74
н703	330 338,07	1 235 121,22	н769	331 647,37	1 237 180,86
н704	330 257,53	1 234 836,72	н770	331 712,28	1 237 280,35
н705	330 228,58	1 234 753,88	н771	331 714,04	1 237 284,08
н706	330 126,48	1 234 443,91	н772	331 709,60	1 237 286,21
н707	330 130,01	1 234 406,17	н773	331 743,28	1 237 356,57
н708	330 147,93	1 234 407,85	н774	331 746,31	1 237 355,11
н709	330 144,75	1 234 441,85	н775	331 759,86	1 237 329,12
н710	330 237,15	1 234 722,35	н776	331 767,92	1 237 330,25
н711	330 232,40	1 234 723,91	н777	331 775,01	1 237 329,41
н712	330 240,89	1 234 749,70	н778	331 787,06	1 237 335,69
н713	330 269,92	1 234 832,81	н779	331 785,76	1 237 352,98
н714	330 282,84	1 234 878,42	н780	331 778,51	1 237 366,91
н715	330 287,65	1 234 877,06	н781	331 824,54	1 237 391,67
н716	330 355,33	1 235 116,09	н782	331 828,02	1 237 398,87
н717	330 410,67	1 235 293,66	н783	331 819,01	1 237 403,22
н718	330 431,51	1 235 343,08	н784	331 842,70	1 237 452,30
н719	330 517,28	1 235 432,36	н785	331 851,54	1 237 448,03
н720	330 521,90	1 235 427,91	н786	332 449,11	1 237 835,29
н721	330 535,77	1 235 442,32	н787	332 456,09	1 237 854,76
н722	330 518,17	1 235 459,25	н788	332 451,40	1 237 856,45
н723	330 511,24	1 235 452,05	н789	332 463,73	1 237 890,77
н724	330 488,35	1 235 474,07	н790	332 468,39	1 237 889,10
н725	330 497,96	1 235 484,08	н791	332 476,15	1 237 910,76
н726	330 511,93	1 235 517,54	н792	332 615,91	1 238 280,73

№№	X	Y	№№	X	Y
н727	330 516,55	1 235 515,62	н793	332 606,56	1 238 284,26
н728	330 570,99	1 235 645,99	н794	332 615,75	1 238 308,58
н729	330 593,59	1 235 673,02	н795	332 625,10	1 238 305,05
н730	330 612,39	1 235 679,93	н796	332 680,67	1 238 452,15
н731	330 605,50	1 235 698,70	н797	332 680,04	1 238 471,69
н732	330 596,11	1 235 695,25	н798	332 670,03	1 238 471,37
н733	330 589,08	1 235 714,38	н799	332 669,12	1 238 499,34
н734	330 590,02	1 235 714,72	н800	332 679,12	1 238 499,67
н735	330 579,33	1 235 743,81	н801	332 678,78	1 238 510,01
н736	330 578,39	1 235 743,47	н802	332 835,55	1 238 785,95
н737	330 556,27	1 235 803,66	н803	332 833,07	1 238 791,71
н738	330 565,66	1 235 807,11	н804	332 842,02	1 238 807,47
н739	330 560,61	1 235 820,86	н805	332 846,37	1 238 805,00
н740	330 546,50	1 235 882,78	н806	333 039,81	1 239 145,51
н741	330 541,63	1 235 881,67	н807	333 041,34	1 239 169,85
н742	330 516,80	1 235 990,66	н808	333 037,34	1 239 170,10
н743	330 521,68	1 235 991,77	н809	333 039,97	1 239 212,02
н744	330 512,72	1 236 031,12	н810	333 043,97	1 239 211,76
н745	330 502,34	1 236 094,05	н811	333 045,32	1 239 233,31
н746	330 716,34	1 236 742,40	н812	333 054,48	1 239 314,96
н747	330 706,85	1 236 745,54	н813	333 059,45	1 239 314,41
н747	330 706,85	1 236 745,54	н1	333 065,48	1 239 368,13
н747	330 706,85	1 236 745,54			
н748	330 744,62	1 236 859,97			
н749	330 754,27	1 236 857,31			
н750	330 838,68	1 237 113,03			
н751	330 830,46	1 237 118,77			
н752	330 844,01	1 237 140,94			
н753	330 919,67	1 237 095,04			
н754	330 920,07	1 237 093,43			

4. ПЕРЕЧЕНЬ КООРДИНАТ ХАРАКТЕРНЫХ ТОЧЕК ГРАНИЦ ЗОН ПЛАНИРУЕМОГО РАЗМЕЩЕНИЯ ЛИНЕЙНЫХ ОБЪЕКТОВ, ПОДЛЕЖАЩИХ РЕКОНСТРУКЦИИ В СВЯЗИ С ИЗМЕНЕНИЕМ ИХ МЕСТОПОЛОЖЕНИЯ

В границах территории, в отношении которой осуществляется подготовка проекта планировки, отсутствуют планируемые для размещения линейные объекты, подлежащие реконструкции в связи с изменением их местоположения.

5. ПРЕДЕЛЬНЫЕ ПАРАМЕТРЫ РАЗРЕШЕННОГО СТРОИТЕЛЬСТВА, РЕКОНСТРУКЦИИ ОБЪЕКТОВ КАПИТАЛЬНОГО СТРОИТЕЛЬСТВА, ВХОДЯЩИХ В СОСТАВ ЛИНЕЙНЫХ ОБЪЕКТОВ В ГРАНИЦАХ ЗОН ИХ ПЛАНИРУЕМОГО РАЗМЕЩЕНИЯ

Согласно п. 4 ст. 36 Градостроительного кодекса РФ действие градостроительного регламента не распространяется на земельные участки, предназначенные для размещения линейных объектов и (или) занятые линейными объектами.

Градостроительный регламент может быть распространен только на объекты капитального строительства, входящие в состав линейных объектов.

Проектом предусматривается выделение территории под объекты капитального строительства:

- 8 проектируемых газорегуляторных пунктов шкафные (ГРПШ);
- 9 крановых узлов.

Проектом предусматривается выделение территории под проектируемые газорегуляторные пункты шкафные (ГРПШ). Предельные параметры земельных участков и объектов капитального строительства применительно к проектируемым ГРПШ:

– минимальная площадь земельного участка – 10 м^2;

– максимальная площадь земельного участка – 100 м^2;

– минимальный отступ зданий, строений и сооружений от красных линий улиц – 5 м;

– минимальный отступ зданий, строений и сооружений от красных линий проездов – 3 м;

– минимальный отступ зданий, строений и сооружений от границ земельного участка –3 м;

– предельное количество этажей – не подлежит установлению;

– предельная высота зданий, строений, сооружений – в соответствии с технологическим решением;

– максимальный процент застройки в границах земельного участка – принимается в соответствии с заданием на проектирование;

– требования к цветовому решению внешнего облика объектов капитального строительства – принимаются в соответствии с заданием на проектирование;

– требования к строительным материалам, определяющим внешний облик объектов капитального строительства – принимаются в соответствии с заданием на проектирование;

– требования к объемно-пространственным, архитектурно-стилистическим и иным характеристикам объектов капитального строительства – принимаются в соответствии с заданием на проектирование.

Проектом предусматривается выделение территории под проектируемые крановые узлы. Предельные параметры земельных участков и объектов капитального строительства применительно к проектируемым крановым узлам:

– минимальная площадь земельного участка – 6 м2;

– максимальная площадь земельного участка – 100 м2;

– минимальный отступ зданий, строений и сооружений от красных линий улиц – 5 м;

– минимальный отступ зданий, строений и сооружений от красных линий проездов – 3 м;

– минимальный отступ зданий, строений и сооружений от границ земельного участка – 3 м;

– предельное количество этажей – не подлежит установлению;

– предельная высота зданий, строений, сооружений – в соответствии с технологическим решением;

– максимальный процент застройки в границах земельного участка – принимается в соответствии с заданием на проектирование;

– требования к цветовому решению внешнего облика объектов капитального строительства – принимаются в соответствии с заданием на проектирование;

– требования к строительным материалам, определяющим внешний облик объектов капитального строительства – принимаются в соответствии с заданием на проектирование;

– требования к объемно-пространственным, архитектурно-стилистическим и иным характеристикам объектов капитального строительства – принимаются в соответствии с заданием на проектирование.

6. ИНФОРМАЦИЯ О НЕОБХОДИМОСТИ ОСУЩЕСТВЛЕНИЯ МЕРОПРИЯТИЙ ПО ЗАЩИТЕ СОХРАНЯЕМЫХ ОБЪЕКТОВ КАПИТАЛЬНОГО СТРОИТЕЛЬСТВА (ЗДАНИЕ, СТРОЕНИЕ, СООРУЖЕНИЕ, ОБЪЕКТЫ, СТРОИТЕЛЬСТВО КОТОРЫХ НЕ ЗАВЕРШЕНО), СУЩЕСТВУЮЩИХ И СТРОЯЩИХСЯ НА МОМЕНТ ПОДГОТОВКИ

ПРОЕКТА ПЛАНИРОВКИ ТЕРРИТОРИИ, А ТАКЖЕ ОБЪЕКТОВ КАПИТАЛЬНОГО СТРОИТЕЛЬСТВА, ПЛАНИРУЕМЫХ К СТРОИТЕЛЬСТВУ В СООТВЕТСТВИИ С РАНЕЕ УТВЕРЖДЕННОЙ ДОКУМЕНТАЦИЕЙ ПО ПЛАНИРОВКЕ ТЕРРИТОРИИ, ОТ ВОЗМОЖНОГО НЕГАТИВНОГО ВОЗДЕЙСТВИЯ В СВЯЗИ С РАЗМЕЩЕНИЕМ ЛИНЕЙНЫХ ОБЪЕКТОВ

6.1. Переходы через автомобильные дороги

Трасса проектируемого газопровода пересекает 17 автомобильных дорог.

Согласно требованиям раздела 5.5 СП 62.13330.2011 пересечение газопроводом высокого давления 2-ой категории Р ≤0,6 МПа автодорог с покрытием и магистральных улиц предусматривается выполнить в защитных полиэтиленовых футлярах из длинномерных труб ПЭ 100 ГАЗ SDR11 типоразмером 315х28,6 и 225х20,5 мм (в зависимости от типоразмера рабочей плети на переходе) методом ННБ.

Глубина прокладки защитного футляра принята в зависимости от рельефа местности и грунтовых условий на переходе, не менее 1,5 м от подошвы насыпи до верха футляра согласно нормативным требованиям раздела 5.5 СП 62.13330.2011.

Концы футляра согласно СП 62.13330.2011 выведены не менее 2,0 м от бордюра, обочины, подошвы откоса насыпи автомобильных дорог.

На одном конце футляра предусмотрена контрольная трубка, выведенная под ковер.

Для защиты поверхности труб при протаскивании предусмотрены специальные разрезные полиэтиленовые кольца из трубы типоразмером соответствующим рабочей плети закрепленные на трубе липкой лентой ПОЛИЛЕН ОБ наносимой с нахлестом в два слоя. Шаг установки колец не реже 3,0 м.

Для герметизации пространства между защитным кожухом и трубопроводом предусмотрено применение неразъемных резинотканевых манжет типа ПМТД-П-А/Б с укрытием защитных манжет типа У-ПМТД-С-А/Б (типоразмер изделий «А/Б» принимается в зависимости от параметров рабочей плети и футляра на конкретном переходе).

Пересечения грунтовых полевых дорог предусмотрены подземно-открытым способом в составе строительно-монтажной колонны с глубиной прокладки не менее 1,0 м согласно требованиям раздела 5.5 СП 62.13330.2011.

6.2. Пересечение и сближение газопровода с надземными коммуникациями

Технические решения по пересечению и сближению с линиями ВЛ приняты в соответствии с требованиями ПУЭ.

Расстояния от подземной части (фундамента) опор ВЛ в плане до проектируемого газопровода составляет:

- ВЛ 1кВ не менее 1 м в свету;
- ВЛ 10кВ не менее 5м.
- ВЛ 110кВ не менее 25м.

При параллельной прокладке газопроводов с линией ВЛ, трубопровод проложен за охранной зоной линии ВЛ.

Строительно-монтажные работы в охранных зонах ВЛ следует производить только по наряду-допуску с письменного согласия организации, в ведении которых находятся сети.

Производство работ в пределах охранных зон ВЛ 0,4 - 110 кВ и получение письменного решения о согласовании осуществления работ следует выполнять в соответствии с Правилами установления охранных зон объектов электросетевого хозяйства и особых условий использования земельных участков, расположенных в границах таких зон.

6.3. Пересечение и сближение газопровода с подземными коммуникациями

Трасса проектируемого газопровода пересекает следующие подземные коммуникации:

- разрушенные канализации;
- кабели связи (ПАО «Ростелеком») - ПК40+28.13; ПК96+64.96; ПК114+ 43.34; ПК0+33.52;
- электрокабель (АО «Янтарьэнерго») - ПК174+ 86.07;

- перепускная дренажная труба.

Пересечение проектируемого газопровода с кабелями связи ПАО «Ростелеком» предусмотрено в соответствие с нормативными требованиями СП 42-101-2003. Для сохранности действующих инженерных сетей проектом предусмотрено совместное пересечение газопроводом автодорог и кабелей связи закрытым способом методом ННБ.

Прокладка газопровода принята ниже действующего кабеля связи.

Пересечения газопровода кабелей связи выполнено с обеспечением расстояния в свету не менее 0,5 м от верха трубы до низа кабеля в соответствие с приложением В СП 42-101-2003.

7. ИНФОРМАЦИЯ О НЕОБХОДИМОСТИ ОСУЩЕСТВЛЕНИЯ МЕРОПРИЯТИЙ ПО СОХРАНЕНИЮ ОБЪЕКТОВ КУЛЬТУРНОГО НАСЛЕДИЯ ОТ ВОЗМОЖНОГО НЕГАТИВНОГО ВОЗДЕЙСТВИЯ В СВЯЗИ С РАЗМЕЩЕНИЕМ ЛИНЕЙНЫХ ОБЪЕКТОВ

В границах территории, в отношении которой осуществлена подготовка проекта планировки территории отсутствует объекты регионального, федерального культурного значениями, включенные в единый государственный реестр объектов культурного наследия.

Выявленные объекты культурного наследия, границы территорий объектов культурного наследия, зоны охраны объектов культурного наследия отсутствуют.

Размещение части линейного объекта в защитных зонах объектов культурного наследия местного значения «Кирха» (ул. Зеленая, 2 п. Перевалово) и «Памятник погибшим в годы первой Мировой Войны 1914-1918 гг» в поселке Перевалово не нарушат требования п. 1 ст. 34.1 федерального закона от 25.06.2002 №73-ФЗ «Об объектах культурного наследия (памятниках истории и культуры) народов Российской Федерации».

8. ИНФОРМАЦИЯ О НЕОБХОДИМОСТИ ОСУЩЕСТВЛЕНИЯ МЕРОПРИЯТИЙ ПО ОХРАНЕ ОКРУЖАЮЩЕЙ СРЕДЫ

Для минимизации воздействия на атмосферу в период строительства применяются природоохранные мероприятия, среди которых:

– использование транспорта и строительной техники, прошедших техосмотр, с отрегулированными выбросами в соответствии с действующими нормами;

– использование строительной техники и транспорта по назначению;

– использование автотранспорта с полной загрузкой, минимизация числа поездок;

– соблюдение регламентных правил по сварочным работам;

– использование топлива без вредных присадок (тетроэтилсвинца).

Для снижения уровня шума в период строительства предусмотрены следующие мероприятия:

– применение шумоизолирующих конструкций вокруг стационарных источников шума, при необходимости;

– минимизация продолжительности непрерывной работы техники, производящей высокий уровень шума, до 10-15 минут в час;

– исключение производства работ в ночное время суток;

– применение, по возможности, механизмы бесшумного действия (с электроприводом);

– исключение громкоговорящей связи;

– ограничение скорости движения грузового автотранспорта на стройплощадке.

В связи с тем, что при эксплуатации газопровода воздействия на атмосферу не ожидается (газопровод герметичен), основное мероприятие – предупреждение аварийных ситуаций:

– периодический контроль почвенного покрова по трассе газопровода с целью выявления эрозии, провала грунта, появления подтопления, обводнения и принятия необходимых мер по их устранению;

– контроль за соблюдением режима охранной зоны, установленной вдоль газопровода.

Для предупреждения и снижения негативного воздействия строительства трубопровода и входящих в его инфраструктуру сооружений на земельные ресурсы и почвенный покров предусмотрены следующие группы мероприятий:

– по охране особо охраняемых территорий и территорий специального режима природопользования;

– снижению землеемкости проектируемого объекта;

– охране почвенного покрова и восстановлению нарушенных земель (рекультивации);

– снижению или предотвращению активизации опасных геологических процессов.

Мероприятия по охране водоохранных зон включают:

– запрет на захоронение отходов производства и потребления;

– запрет на движение и стоянку транспортных средств (кроме специальных транспортных средств), за исключением их движения по дорогам и стоянки на дорогах и в специально оборудованных местах, имеющих твердое покрытие.

Все работы в границах водоохранных зон должны выполняться с учетом требований ст.65 Водного кодекса Российской Федерации:

– запрет на движение и стоянку транспортных средств (кроме специальных транспортных средств);

– запрет сбросов сточных, в том числе дренажных, вод;

– запрет на размещение и хранение токсичных и ядовитых веществ, складов горюче-смазочных материалов;

– запрет на ремонт и мойку транспортных и спецсредств.

С целью предупреждения сбросов в водные объекты при работе в водоохранных зонах предусмотрено:

– строительство в створе водного перехода проводить в зимний период или в период отсутствия дождевых осадков (с учетом метеорологической сводки).

– с целью отвода дождевых стоков уклоны поверхности площадок строительства в водоохранных и прибрежных зонах приняты не менее 0,003 и не более: 0,05 для глинистых грунтов; 0,03 - для песчаных грунтов с отведением стоков из водосборного приямка с гидроизоляцией для последующей откачки передвижной автоцистерной и вывоза на очистные сооружения.

В границах водоохранных зон допускаются реконструкция объектов при условии оборудования таких объектов сооружениями, обеспечивающими охрану водных объектов от загрязнения, засорения, заиления и истощения вод в соответствии с водным законодательством и законодательством в области охраны окружающей среды

Для снижения негативного воздействия на поверхность земли в период строительства газопровода предусмотрены следующие мероприятия:

– предварительное (до начала строительства) снятие плодородного слоя, сохранение его;

– возвращение ранее снятого плодородного слоя на участки, где производилось его снятие, а также рациональное использование оставшегося плодородного грунта;

– планировочные работы на участках отвода после окончания работ для сохранения направления естественного поверхностного стока воды и сохранения ландшафта;

– обустройство временных дорог и подъездов к проектируемым объектам до начала строительных работ (в подготовительный период);

– проезд строительной техники только в пределах временной полосы отвода земель;

– сбор бытового и строительного мусора в специальные контейнеры с последующей своевременной передачей специализированным организациям в соответствии с договорами;

– рекультивация нарушенных земель;

– благоустройство и озеленение площадочных объектов.

В целях восполнения растительности и минимизации ущерба, наносимого при строительстве проектируемого трубопровода на участках прохождения подземного трубопровода по землям, занятых древесной и кустарниковой растительностью, предусматриваются следующие мероприятия:

– проведение работ по расчистке с соблюдением мер, позволяющих предотвратить захламление территорий;

– обеспечение сохранности существующих зеленых насаждений при работе строительных машин и механизмов зеленых насаждений.

По окончании работ по строительству в соответствии с Земельным кодексом Российской Федерации, земли, отчужденные во временное пользование, возвращаются землепользователям в состоянии пригодном для использования их по назначению. Передача восстанавливаемых земель оформляется актом в установленном порядке.

Основным мероприятием, обеспечивающим предотвращение деградации и восстановление плодородного слоя при строительстве и эксплуатации объектов, является рекультивация земель. Рекультивацию предусматривается осуществлять в два этапа: технический и биологический.

Технический этап предусматривает планировку, формирование откосов, снятие и нанесение плодородного слоя почвы, устройство гидротехнических и мелиоративных сооружений, а также проведение других работ, создающих необходимые условия для дальнейшего использования рекультивированных земель по целевому назначению или для проведения мероприятий по восстановлению плодородия почв (биологический этап) по ГОСТ 17.5.1.01, ГОСТ 17.5.3.04.

Биологический этап включает комплекс агротехнических и фитомелиоративных мероприятий, направленных на восстановление агрофизических, агрохимических, биохимических и других свойств почвы по ГОСТ 17.5.1.01, ГОСТ 17.5.3.04, ухудшенных в результате строительных работ.

Плодородный слой почвы, снятый при строительстве линейных сооружений, используется на месте без складирования и хранения для рекультивации нарушенных строительством земель и прилегающих малопродуктивных угодий в соответствии с ГОСТ 17.4.3.02-85.

Рекультивации подлежат нарушенные земли всех категорий, а также прилегающие земельные участки, полностью или частично утратившие продуктивность в результате отрицательного воздействия нарушенных земель, в том числе:

– полоса отвода, предоставленная для размещения трубопровода и вспомогательных объектов;

– территория строительства площадочных объектов (благоустройство территории);

– нарушенные береговые участки в местах переходов через водные объекты;

– земельные участки, нарушенные строительством временных объектов (дорог, трубосварочных баз, временных жилых городков строителей).

Основным мероприятием охраны земель является обеспечение надежности и безопасности работы газопроводов и объектов газового хозяйства. Надежная эксплуатация газопровода и охрана окружающей среды предусматривает обязательное выполнение основных мероприятий:

– постоянный контроль за техническим состоянием газопровода (обходы трассы газопровода);

– периодическую расчистку трассы газопровода от растительности в пределах 3 м от оси в обе стороны при прокладке на лесных участках;

– проведение плановых ремонтно-профилактических работ;

– выполнение работ по внутритрубной дефектоскопии;

– соблюдение требований к охранной зоне;

– регулярное уведомление руководителей организаций и населения о местоположении газопровода;

– организацию производственного экологического контроля;

– выполнение противоэрозионных мероприятий.

Для предотвращения воздействия отходов на компоненты окружающей среды (атмосферный воздух, водные объекты, почвенный покров) предусмотрены специальные мероприятия:

– определение количества и способов временного хранения отходов с учетом класса их опасности, требований технической и пожарной безопасности, а также сроков вывоза отходов;

– осуществление временного хранения отходов в специальных контейнерах;

– установка контейнеров для отходов на специально оборудованных площадках с твердым водонепроницаемым покрытием;

– обеспечение площадок хранения отходов подъездными путями;

– передача отходов специализированным организациям, имеющим лицензии на данный вид деятельности и размещенных в ГРОРО, по договорам.

Воздействие на растительный и животный мир при производстве строительно-монтажных работ в значительной мере зависит от соблюдения правильной технологии и культуры строительства.

В целях охраны растительного и животного мира проектом предусмотрены следующие мероприятия:

– прокладка трассы трубопровода преимущественно вдоль автодорог;

– с целью снижения негативного воздействия на растительность и животный мир валку древесно-кустарниковой растительности рекомендуется проводить в осенне-зимний период года, что позволит значительно уменьшить наносимый ущерб и животному миру, обитающему в районе проектирования;

– высадка деревьев и кустарников;

– рекультивация нарушенных земель;

– соблюдением норм и правил строительства;

– запрещение использования при строительстве токсичных материалов и веществ;

– запрещение использования неисправной строительной техники;

– запрещение сброса грунта, мусора, строительных материалов в водотоки.

С целью сохранению видов животных и растений, занесенных в Красную книгу, запрещается в период строительства и эксплуатации:

– уничтожение либо незаконное добывание особей соответствующего вида животных (включая занесенных в Красную книгу);

– уничтожение либо незаконное изъятие яиц птиц или рептилий;

– уничтожение либо незаконное изъятие икры амфибий;

– уничтожение либо запечатывание почвы и подстилки, иных местообитаний беспозвоночных животных;

– разрушение обитаемых либо регулярно используемых гнезд, нор, логовищ, убежищ, жилищ и других сооружений животных, используемых для воспроизводства (размножения);

– уничтожения среды обитания объектов животного мира (уничтожение, изменение местообитаний, ухудшение условий размножения, нагула, отдыха, путей миграции объектов животного мира и др.).

9. ИНФОРМАЦИЯ О НЕОБХОДИМОСТИ ОСУЩЕСТВЛЕНИЯ МЕРОПРИЯТИЙ ПО ЗАЩИТЕ ТЕРРИТОРИИ ОТ ЧРЕЗВЫЧАЙНЫХ СИТУАЦИЙ ПРИРОДНОГО И ТЕХНОГЕННОГО ХАРАКТЕРА, В ТОМ ЧИСЛЕ ПО ОБЕСПЕЧЕНИЮ ПОЖАРНОЙ БЕЗОПАСНОСТИ И ГРАЖДАНСКОЙ ОБОРОНЕ

Согласно Федеральному закону «О промышленной безопасности опасных производственных объектов» от 21.07.1997 № 116-ФЗ проектируемая сеть газораспределения относится к опасным производственным объектам III класса опасности.

Уровень ответственности: II (нормальный) в соответствии с Федеральным законом № 384-ФЗ от 30.12.2009.

Проектируемый объект является некатегорированным по гражданской обороне.

Вблизи проектируемого объекта городов, отнесенных к группе по гражданской обороне и объектов особой важности по гражданской обороне нет.

Проектируемый объект расположен вне зон возможных опасностей при ведении военных действий или вследствие этих действий.

В зоны возможного химического заражения, катастрофического затопления, радиоактивного загрязнения (заражения), зон возможного образования завалов проектируемый объект не попадает.

Проектируемый объект расположен на территории Калининградской области, и в соответствии с п. 3.15 ГОСТ Р 55201-2012, попадает в зону светомаскировки.

Система оповещения и управления гражданской обороной объекта не предусматривается в связи с безлюдной технологией эксплуатации газопровода.

Введение режимов радиационной защиты на территории проектируемого объекта проектом не предусматривается, т.к. проектируемый объект не расположен в зоне возможного радиоактивного загрязнения.

Проектируемый объект не является химически опасным и радиационно-опасным объектом. В соответствии с требованиями статьи 15 Федерального закона № 3-ФЗ от 09.01.1996 «О радиационной безопасности населения» при строительстве объекта должны применяться строительные материалы, прошедшие производственный радиационный контроль. Запрещается использовать строительные материалы и изделия, не отвечающие требованиям к обеспечению радиационной безопасности.

По сложности инженерно-геологических условий территория застройки относится ко II категории по совокупности факторов, изложенных в СП 47.13330.2016.

В период эксплуатации и строительства изменение инженерно-геологических процессов не предвидится, специфические грунты на изучаемой территории не встречены.

Опасные природные процессы и явления, такие как землетрясения, сели, оползни, лавины, ураганы, смерчи и иные подобные процессы и явления, оказывающие негативные или разрушительные воздействия на линейный объект отсутствуют.

Территория застройки по сейсмическому районированию относится к шестибалльной шкале (сейсмически неопасный район) и не представляет опасности для линейного сооружения.

По критерию подтопляемости территория застройки относятся к типу II-А (потенциально подтопляемая), отдельные участки - подтопленные территории, категории I-А (подтопленные в естественных условиях). К инженерно-геологическим процессам также можно отнести сезонное промерзание и оттаивание грунтов. Его интенсивность определяется величиной и продолжительностью отрицательных температур воздуха, литологией грунтов и их влажностью. По трассе газопровода в зоне сезонного промерзания будут находиться суглинки, супеси, пески.

По степени морозной пучинистости суглинки тугопластичные, супеси пластичные относятся к среднепучинистым грунтам, пески мелкие относятся к непучинистым грунтам.

С целью снижения негативного воздействия подтопления и сезонного промерзания и оттаивания грунтов, способных отрицательно повлиять на эксплуатацию проектируемого сооружения при строительстве предусматривается:

– организация поверхностного стока от строительных площадок, с целью недопущения обводнения и заболачивания территорий, замачивания траншей;

– производство земляных работ в сухое время года (разработка траншей в период отсутствия осадков);

– ограничение выработки земляных масс, в период выпадения атмосферных осадков из расчёта сменной (не более одной смены) укладки и засыпки трубопровода;

– прокладка газопровода на участках сложенных среднепучинистыми грунтами на глубине не менее 70 % расчётной глубины промерзания, но не менее 0,9 м.

Снижение воздействия таких неблагоприятных гидрометеорологических факторов, как туманы, грозы, метели, град, высокие значения температур и скоростей ветра предусмотрено за счёт рационального чередования периода работы и отдыха.

Возможные физические проявления аварии на проектируемом объекте определяются прежде всего свойствами природного газа и высоким давлением газа в трубопроводах. По токсикологической характеристике природный газ относится к слаботоксичным веществам 4-го класса опасности. Опасность асфиксии за счет вытеснения газом кислорода на открытом воздухе незначительна. Природный газ легче воздуха и при его истечении на открытой местности он

поднимается вверх и рассеивается без образования взрывоопасного облака независимо от погодных условий.

Уменьшение риска чрезвычайных ситуаций на проектируемом объекте на стадии проектирования обеспечивается путем:

– применения коэффициентов надежности, определяющих вероятностный характер различных факторов, влияющих на несущую способность трубопровода.

– выработки организационных, технических, технологических и конструктивных решений в строгом соответствии с требованиями действующих на территории Российской Федерации стандартов, норм и правил в области промышленной

– применения сертифицированного оборудования и материалов;

– соблюдения безопасных минимальных расстояний между сооружениями в соответствии с требованиями действующих нормативных документов;

– герметизация системы перекачки газа соединением труб, деталей и оборудования с помощью сварки по аттестованной технологии;

– контроля качества выполняемых работ на всех стадиях строительства;

– проведения испытаний трубопровода повышенным давлением;

– расстановки по трассам линейных сооружений опознавательно-предупредительных знаков для исключения несанкционированного воздействия со стороны;

– применения сертифицированных средств индивидуальной и коллективной защиты персонала;

– применения системы связи и оповещения людей об аварийных ситуациях.

На стадии строительства для обеспечения безопасности предусматривается выполнение всего комплекса работ в соответствии с требованиями нормативных документов и проекта.

Все работники, занятые на строительно-монтажных работах, должны быть аттестованы по промышленной безопасности.

Все операции на каждой стадии выполнения основных работ должны проводиться под контролем заказчика или представителей строительного контроля заказчика (технадзора).

При эксплуатации проектируемых объектов безопасность линейных сооружений и оборудования предусматривается за счет:

– разработки организационно-технических мероприятий, направленных на безопасное и безаварийное обслуживание объекта;

– поддержания технологического оборудования, узлов и систем в исправном работоспособном техническом состоянии;

– своевременной модернизации и замены морально и физически изношенного оборудования, узлов и систем;

– строгого соблюдения периодичности диагностирования, планово-предупредительных ремонтов и контроля технического состояния оборудования;

– проверки исправности специальных устройств и приспособлений для пожаротушения и ликвидации возможных аварий, обучения обслуживающего персонала правилам работы с этими устройствами с периодическим проведением учений по ликвидации возможных аварий и загораний;

– принятия предупредительных и оперативных мер по предотвращению возможных инцидентов и аварий;

– создания необходимых производственно-бытовых условий труда для обслуживающего персонала с целью обеспечения безопасной эксплуатации сложного технологического оборудования различного назначения;

– выполнения работ по обслуживанию оборудования высококвалифицированным и обученным персоналом.

ПРОЕКТ ПЛАНИРОВКИ ТЕРРИТОРИИ С ПРОЕКТОМ МЕЖЕВАНИЯ
В ЕГО СОСТАВЕ, ПРЕДУСМАТРИВАЮЩИЙ РАЗМЕЩЕНИЕ
ЛИНЕЙНОГО ОБЪЕКТА РЕГИОНАЛЬНОГО ЗНАЧЕНИЯ
«ГАЗОПРОВОД МЕЖПОСЕЛКОВЫЙ ВЫСОКОГО ДАВЛЕНИЯ п. БЕЛЫЙ ЯР –
п. НОВО-БОБРУЙСК – п. ЛИНЕВО – п. БЫСТРЯНКА – п. ПЕРЕВАЛОВО – п. ВЕРШИНЫ –
п. ГУСЕВО – п. МОЗЫРЬ ПРАВДИНСКОГО ГОРОДСКОГО ОКРУГА»

ОСНОВНАЯ ЧАСТЬ ПРОЕКТА МЕЖЕВАНИЯ ТЕРРИТОРИИ

РАЗДЕЛ 1. ГРАФИЧЕСКАЯ ЧАСТЬ.

ЧЕРТЕЖИ МЕЖЕВАНИЯ ТЕРРИТОРИИ

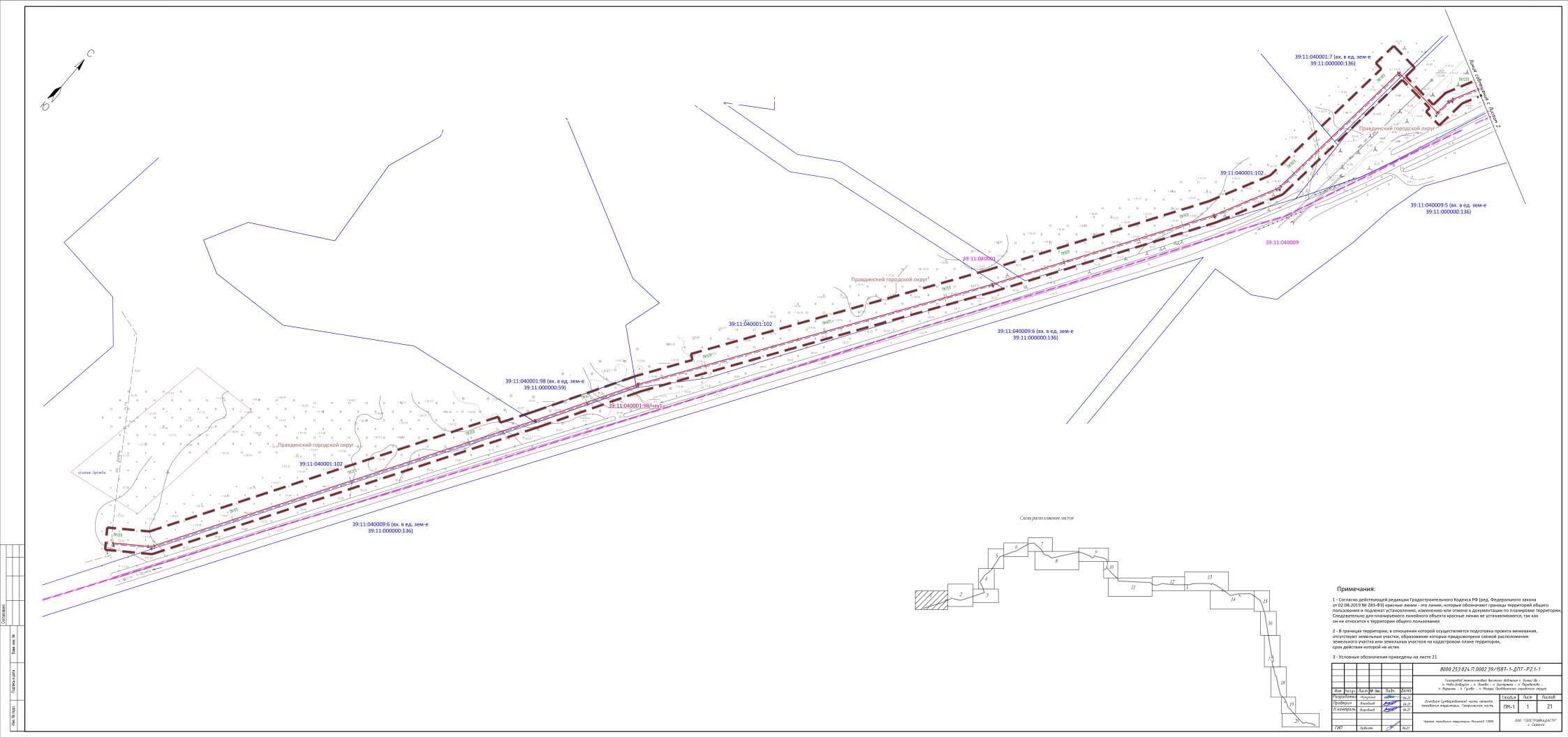

Примечания:

1 - Согласно действующей редакции Градостроительного Кодекса РФ (ред. Федерального закона от 03.08.2019 № 283-ФЗ) красные линии - это линии, которые обозначают границы территорий общего пользования и подлежат установлению, изменению или отмене в документации по планировке территории. Следовательно для планируемого линейного объекта красные линии не устанавливаются, так как он не относится к территории общего пользования

2 - В границах территории, в отношении которой осуществляется подготовка проекта межевания, отсутствуют земельные участки, образование которых предусмотрено схемой расположения земельного участка или земельных участков на кадастровом плане территории, срок действия которой не истек

3 - Условные обозначения приведены на листе 21

								8000.253.024.П.0002.39/1587-1-ДПТ-РЗ.1-1
								Градостроительство: Высокое Небольшое + Большой Юг - п. Нов-Бобруйск - п. Ломово - п. Быстрянка - п. Перебитово - п. Ивушки - п. Гусево - п. Мельцы. Проблемных вопросов нет
Изм.	Кол.уч.	Лист	№ док.	Подп.	Дата			
Разработал		Ионычев			04.21			
Проверил		Воробьев			04.21	Основная (утверждаемая) часть проекта планировки территории. Графическая часть	Стадия	Лист	Листов
Утвердил		Воробьев			04.21		ПМ-1	1	21
ГИП		Добрыня			04.21	Чертеж планировки территории. Масштаб 1:1000	ООО "ГЕОСТРОЙКАДАСТР" г. Сердобск		

Согласовано

Взам. инв. №

Подпись и дата

Инв. № подл.

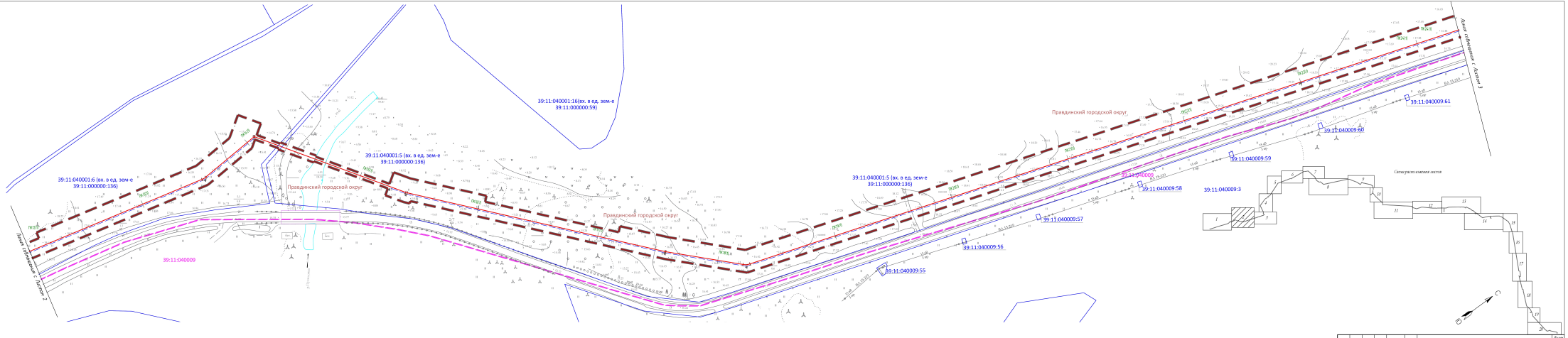
39:11:040001:16(вх. в ед. зем-е 39:11:000000:59)
39:11:040001:6 (вх. в ед. зем-е 39:11:000000:136)
39:11:040001:5 (вх. в ед. зем-е 39:11:000000:136)
Правдинский городской округ
39:11:040009
39:11:040009:3
39:11:040009:55
39:11:040009:56
39:11:040009:57
39:11:040009:58
39:11:040009:59
39:11:040009:60
39:11:040009:61
Схема расположения листов
Согласовано
Инв. № подл.
Подпись и дата
Взам. инв. №
8000.253.024.П.0002.39/1587-1-ДПТ-ОР2.1-1
Изм. Кол.уч. Лист № док. Подпись Дата
Лист

Схема расположения листов

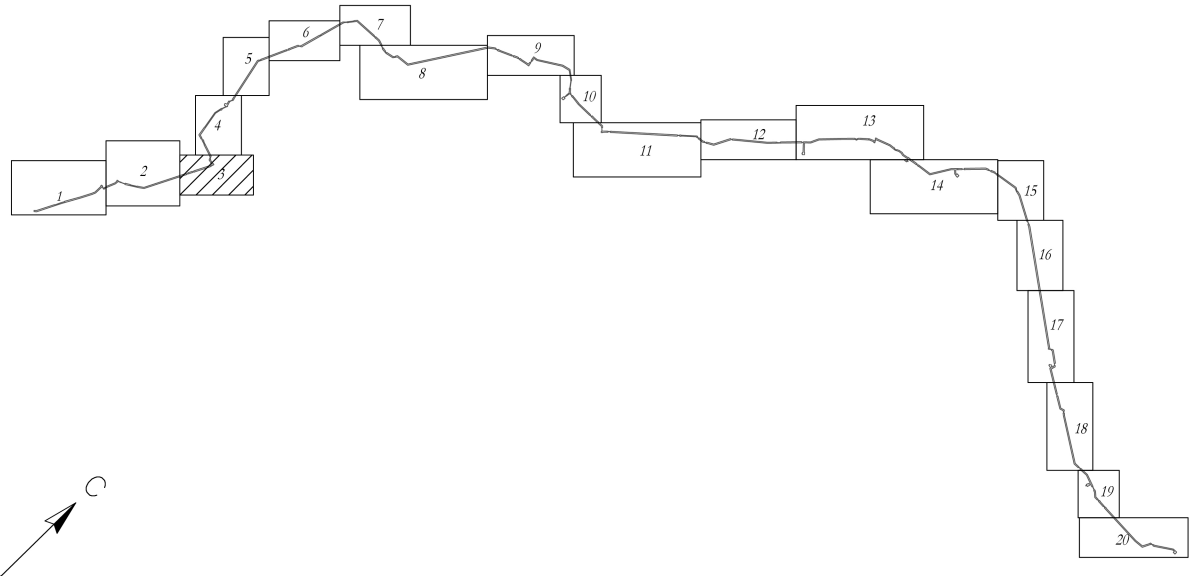

Линия совмещения с Листом 4

Правдинский городской округ

39:11:040003:7(вх. в ед. зем-е 39:11:000000:136)

39:11:040001:5 (вх. в ед. зем-е 39:11:000000:136)

39:11:040009

39:11:040009:68

39:11:040009:67

39:11:040009:3 (вх. в ед. зем-е 39:11:000000:136)

39:11:040009:66

39:11:040009:65

39:11:040009:64

39:11:040009:63

39:11:040009:62

39:11:040001:5 (вх. в ед. зем-е 39:11:000000:136)

Правдинский городской округ

ПК25(1)

ПК26(1)

ПК27(1)

ПК28(1)

ПК29(1)

ПК30(1)

ПК31(1)

ВЛ 15 219

ПАО "Ростелеком"

Линия совмещения с Листом 2

Согласовано

Взам. инв. №

Подпись и дата

Инв. № подл.

Изм.	Кол.уч.	Лист	№док.	Подпись	Дата	8000.253.024.П.0002.39/1587-1-ДПТ-Р2.1-1	Лист 3



Изм.	Кол.уч.	Лист	№док.	Подпись	Дата	8000.253.024.ПЛ.0002.39/1587–1–ДПТ–Р2.1–1	Лист 4

Согласовано

Взам. инв. №

Подпись и дата

Инв. № подл.

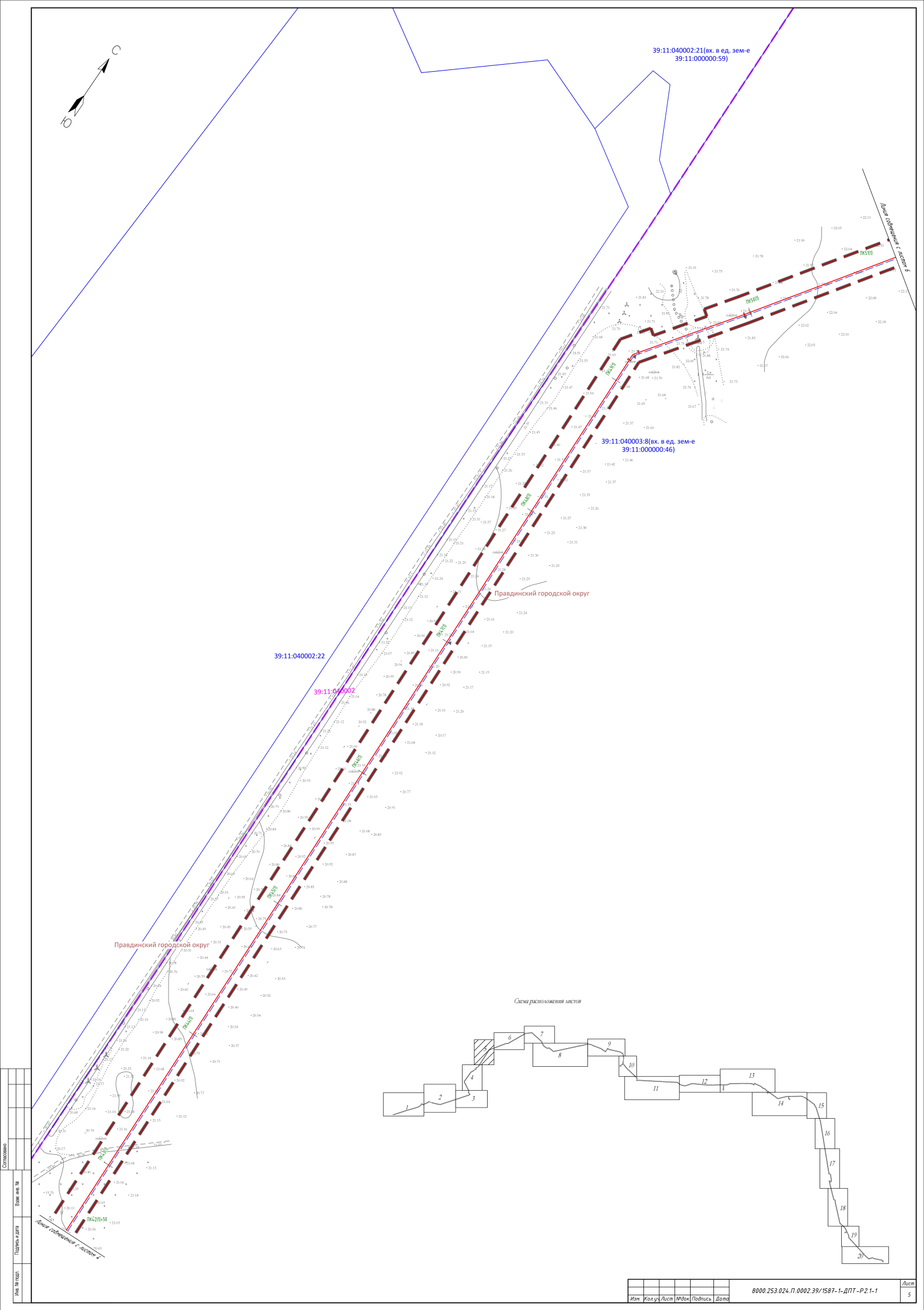

Согласовано

Взам. инв. №

Подпись и дата

Инв. № подл.

Изм.	Кол.уч.	Лист	№док.	Подпись	Дата

8000.253.024.П.0002.39/1587-1-ДПТ-Р2.1-1

Лист 5

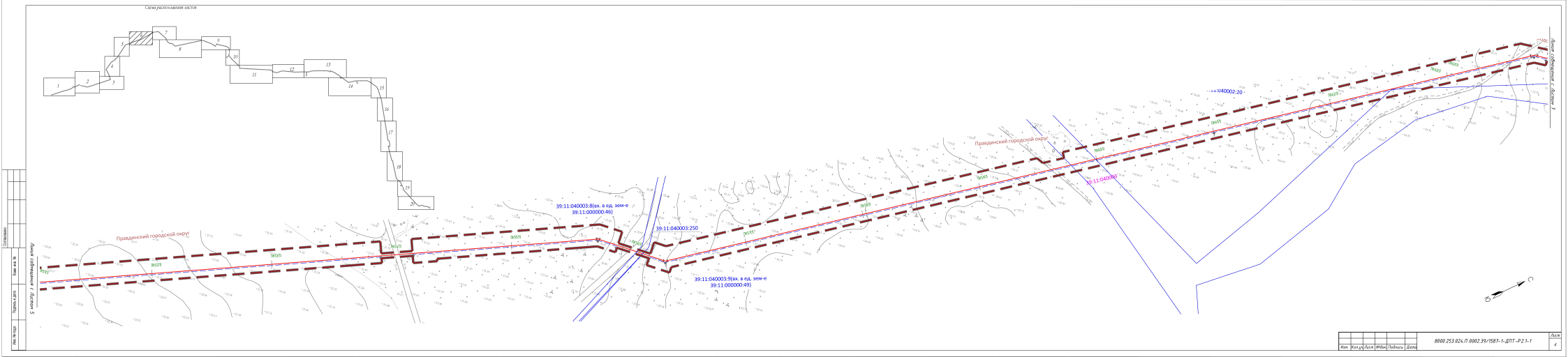
Схема расположения листов
Правдинский городской округ
39:11:040003:8(вх. в ед. зем-е 39:11:000000:46)
39:11:040003:250
39:11:040003:9(вх. в ед. зем-е 39:11:000000:49)
39:11:040002:20
Граница Правдинского городского округа
Граница Советского городского округа
Согласовано
Инв. № подл.
Подпись и дата
Взам. инв. №
Изм. Кол.уч. Лист № док. Подпись Дата
8000.253.024.П.0002.39/1587-1-ДПТ-РД1-1
Лист
6

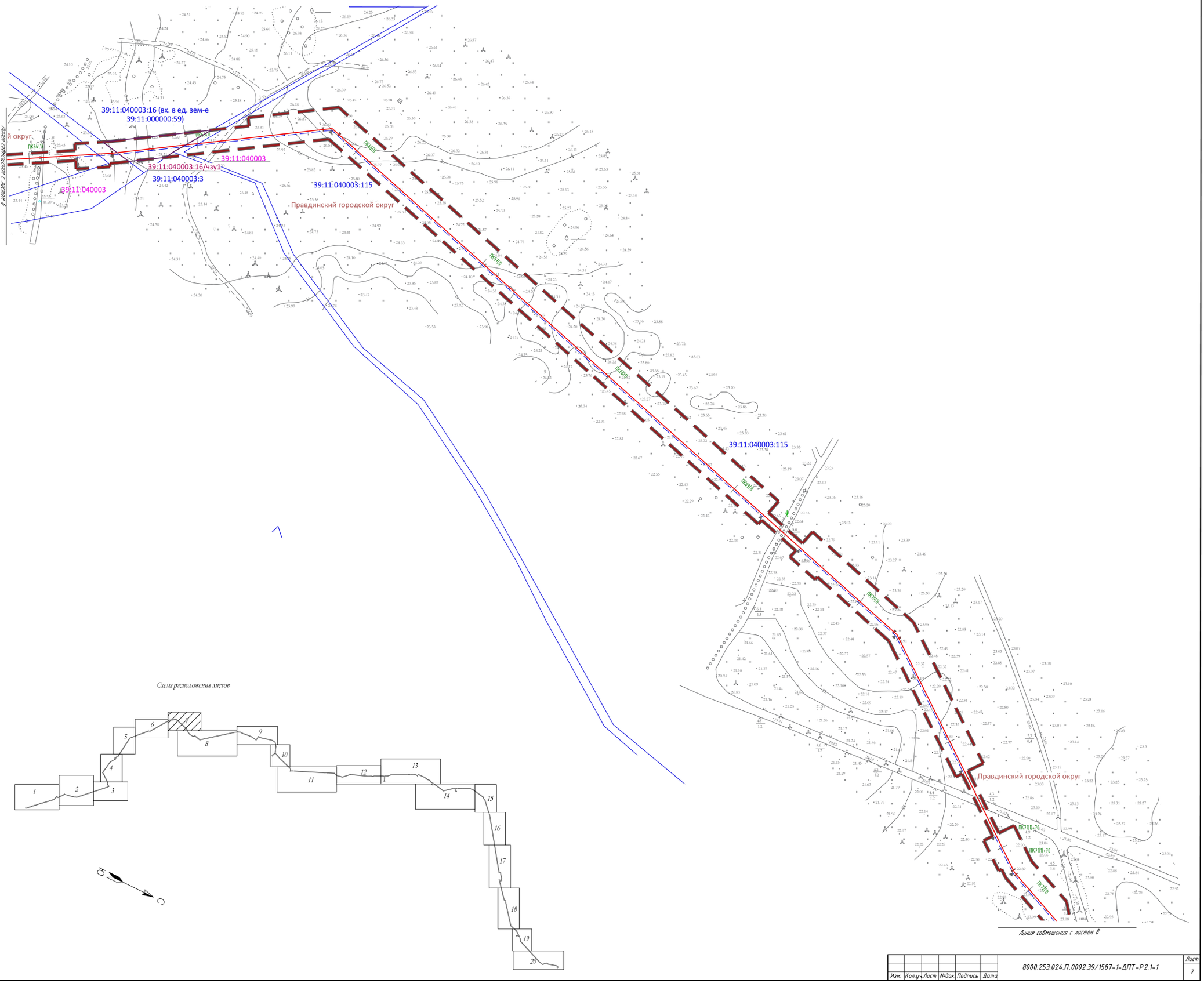

Схема расположения листов

Согласовано

Взам. инв. №

Подпись и дата

Инв. № подл.

Изм.	Кол.уч.	Лист	№док.	Подпись	Дата

8000.253.024.П.0002.39/1587-1-ДПТ-Р.2.1-1

Лист 7


Праздничный городской округ
Праздничный городской округ
Праздничный городской округ
Праздничный городской округ
Дом санитарии - дорог 1
Дом санитарии - дорог 1
39:11:040003:115
39:11:040003:115
39:11:040003:14 (ин. н 63, 3000 ф
39:11:000000:59)
39:11:040003:11 (ин. н 63, 3000 ф
39:11:000000:58)
39:11:040003:11 (ин. н 63, 3000 ф
39:11:000000:58)
39:11:040003:11 (ин. н 63, 3000 ф
39:11:000000:58)
39:11:040003:11:ЗУ1
39:11:040003:11:ЗУ1
39:11:040003:3
ПК25
ПК26
ПК27
ПК28
ПК29
ПК30
ПК31
ПК32
ПК33
ПК34
ПК35
ПК36
ПК37
ПК38
ПК39
ПК40
ПК41
ПК42
ПК43
ПК44
ПК45
ПК46
ПК47
ПК48
ПК49
ПК50
ПК51
ПК52
ПК53
ПК54
ПК55
ПК56
ПК57
ПК58
ПК59
ПК60
ПК61
ПК62
ПК63
ПК64

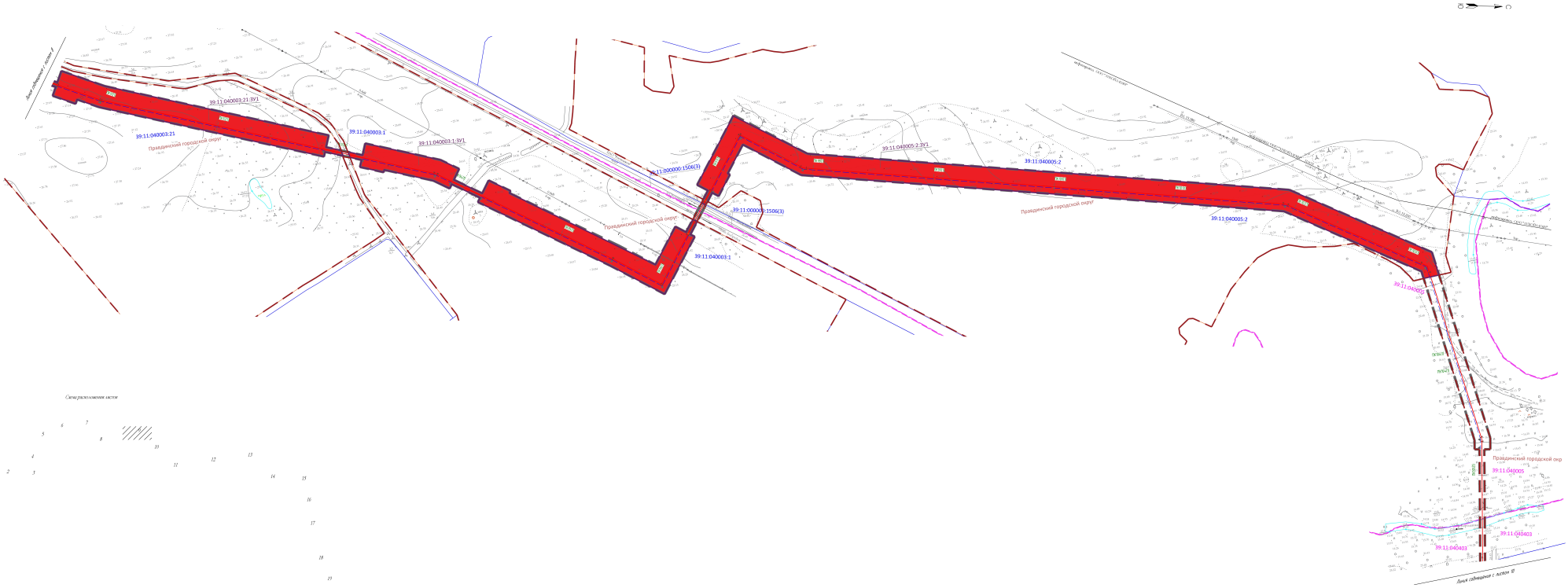

Изм.	Кол.уч.	Лист	№док.	Подпись	Дата	0000.253.024.П.0002.39/1587-1-ДПТ-Р2 1-1		Лист	
								2	

Согласовано

Инв. № подл. | Подпись и дата | Взам. инв. №

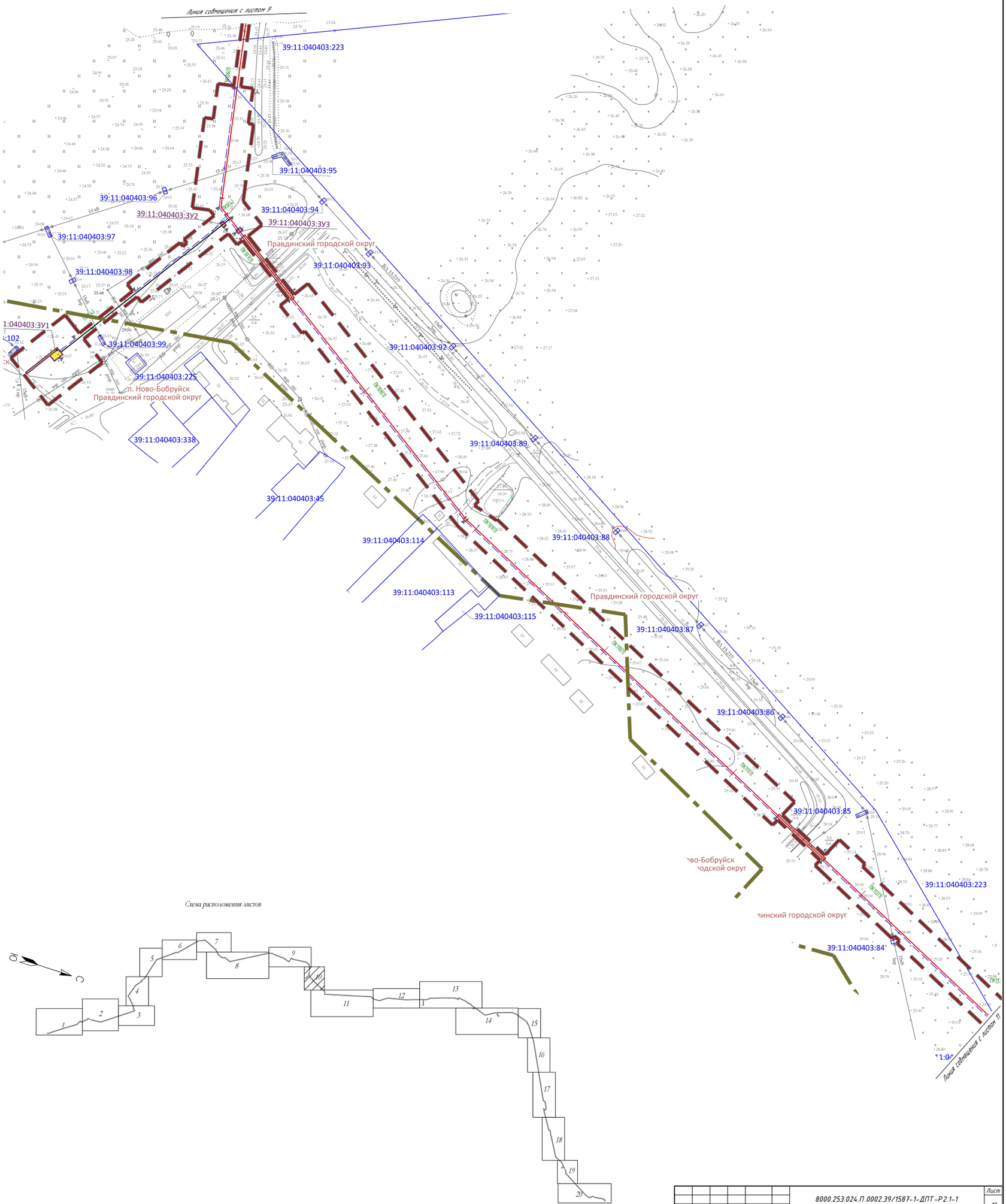

Изм.	Кол.уч.	Лист	№док.	Подпись	Дата	В000.253.024.П.0002.39/1587-1-ДПТ-Р2.1-1	Лист 10

Согласовано

Взам. инв. №

Подпись и дата

Инв. № подл.


Схема расположения листов
Пролетинский городской округ
39:11:040403:63
39:11:040403:62
39:11:040403
39:11:040403:223
39:11:040403:215
39:11:040405
39:11:000000:1505
39:11:040405:8 (ин. в гд. жим-е 39:11:000000:59)
39:11:000000:1506
39:11:040405:23
39:11:040405:36
39:11:040405:64
39:11:040405:38
39:11:040405:37
39:11:040405:35
39:11:040405:63
39:11:040405:62
39:11:040405:61
39:11:040405:60
39:11:040405:59
39:11:040405:58
39:11:040405:57
39:11:040405:56
39:11:040405:55
39:11:040405:54
39:11:040405:53
39:11:040405:52
39:11:040405:51
39:11:040405:50
39:11:040405:49
39:11:040405:48
39:11:040405:47
39:11:040405:46
39:11:040405:45
39:11:040405:44
39:11:040405:43
39:11:040405:41
39:11:040405:90
39:11:040405:25
Ул. Дубовая
Ул. Дубовая
Ул. Дубовая

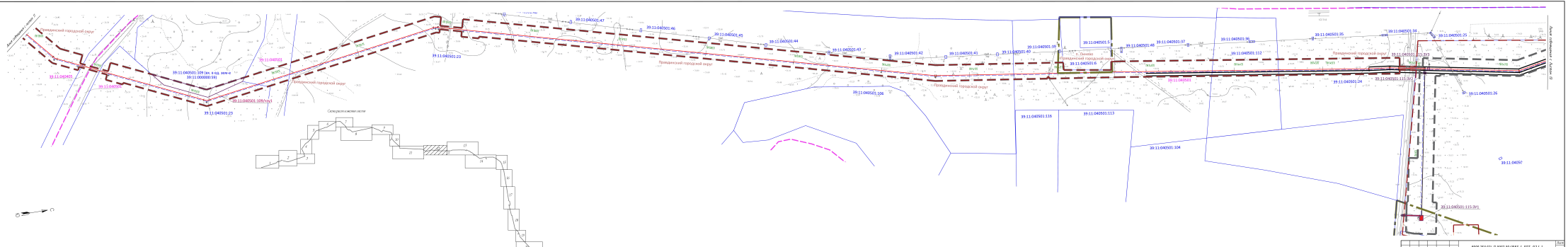

Изм.	Кол.уч.	Лист	№ док.	Подпись	Дата

ВПР.253.024-17.ВОЛ.39/ГКН-1-ДПТ-ГЧ.1-1

Лист 37

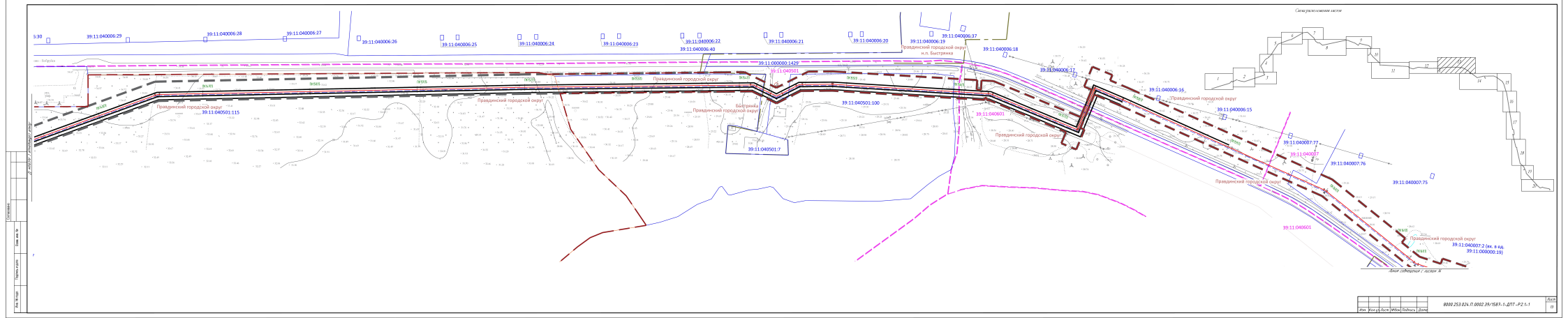
Схема расположения листов
5:30
39:11:040006:29
39:11:040006:28
39:11:040006:27
39:11:040006:26
39:11:040006:25
39:11:040006:24
39:11:040006:23
39:11:040006:22
39:11:040006:21
39:11:040006:20
39:11:040006:19
39:11:040006:37
39:11:040006:18
39:11:040006:17
39:11:040006:16
39:11:040006:15
39:11:040007:77
39:11:040007
39:11:040007:76
39:11:040007:75
39:11:040007:2 (вх. в кад. 39:11:000000:19)
39:11:040006:40
39:11:000000:1429
39:11:040501
39:11:040501:100
39:11:040501:115
39:11:040501:7
39:11:040601
Правдинский городской округ
п.п. Быстринка
Ботстринка
Ботстринка
Правдинский городской округ
Правдинский городской округ
Правдинский городской округ

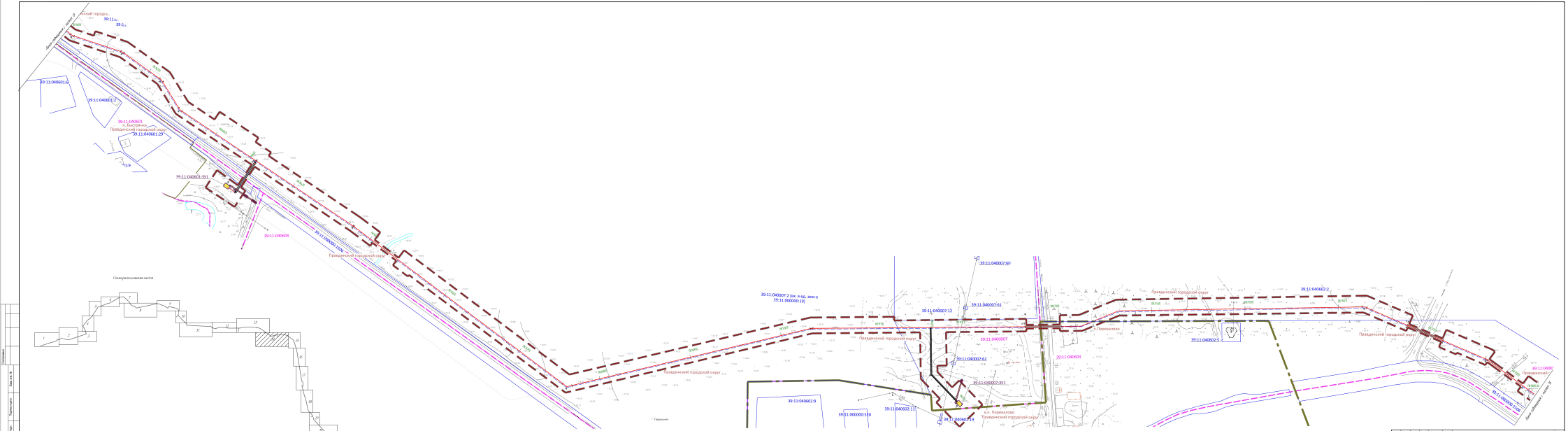
39:11:040601:6
39:11:040601:2
39:11:040601
п. Быстрянка
Правдинский городской округ
39:11:040601:29
39:11:040601:354
39:11:040603
39:11:040603:1006
Правдинский городской округ
Сетка расположения свай
39:11:040007:2 (ск. в ед. зем-е 39:11:000000:19)
39:11:040007:60
39:11:040007:12
39:11:040007:61
39:11:040007
39:11:040007:62
39:11:040007:3У1
39:11:040603
39:11:040602:9
39:11:000000:510
39:11:040602:11
39:11:040602:10
п.ст. Переяславка
Правдинский городской округ
п. Переяславка
39:11:040602:2
39:11:040602:5
39:11:040602:1006
Ось автомобильной дороги "Обход г. Калининграда" - Морское"
Согласовано
Инв. № подл.
Подпись и дата
Взам. инв. №
Инв. № дубл.
Подпись и дата
Инв. № подл.
Изм. Кол.уч. Лист № док. Подпись Дата
ВВВ.253.824.П.0002.ЭУ.ПЗУ-1-ДОТ-Р2.1-1
Лист
14

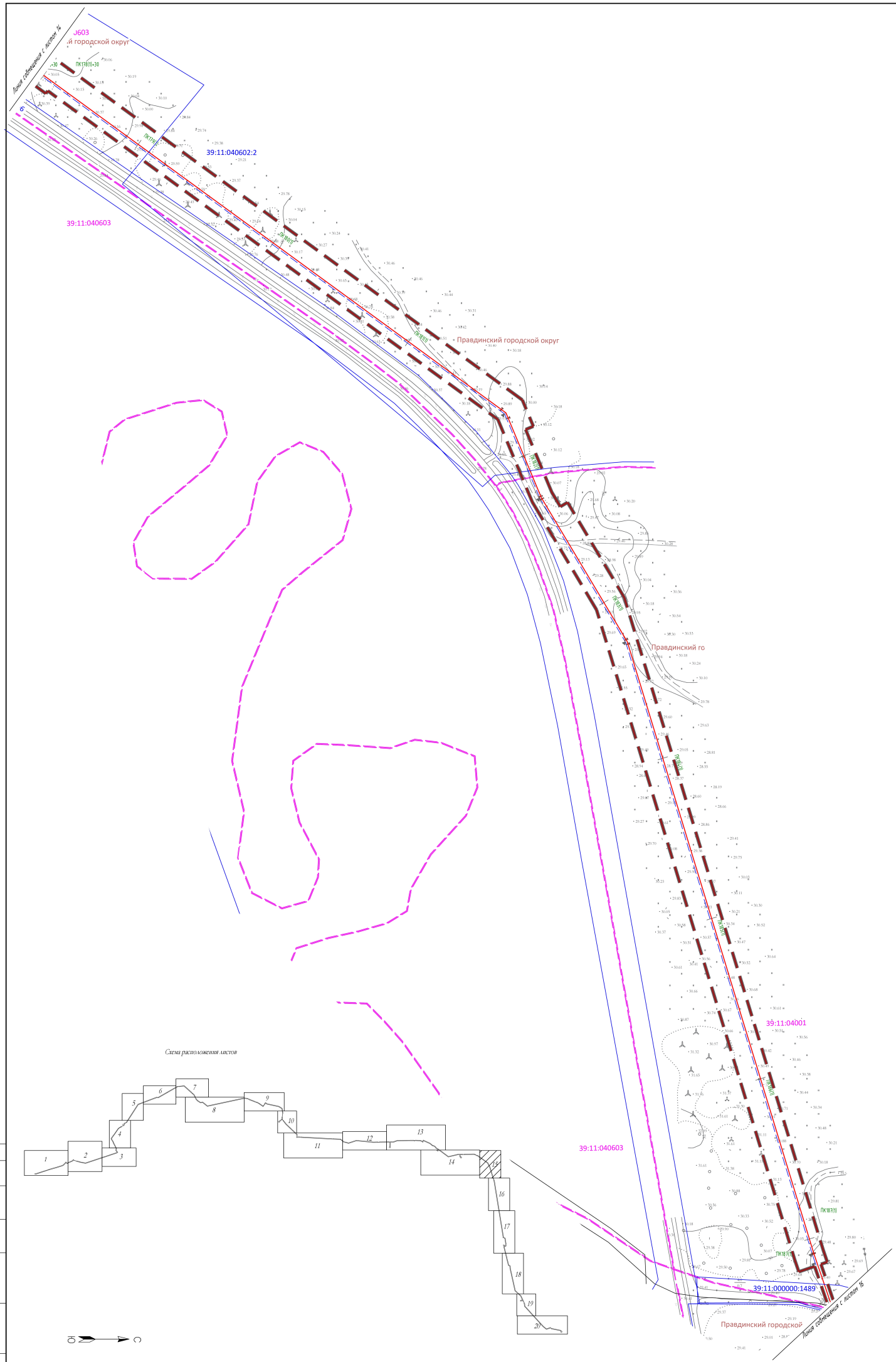

Изм.	Кол.уч.	Лист	№док.	Подпись	Дата	8000.253.024.П.0002.39/1587-1-ДПТ-Р2.1-1	Лист 15

Согласовано

Взам. инв. №

Подпись и дата

Инв. № подл.

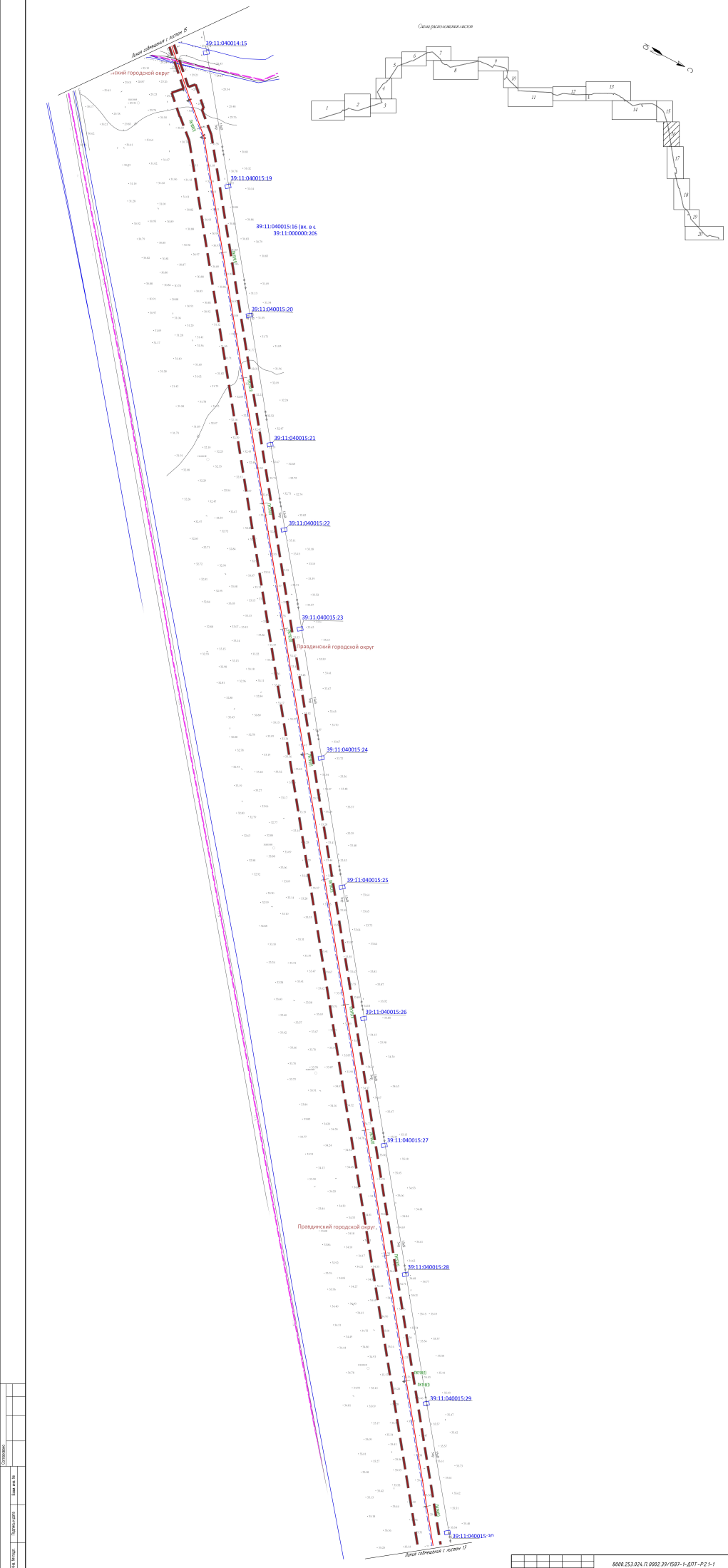

Изм.	Кол.уч.	Лист	№док.	Подпись	Дата	8000.253.024.П.0002.39/1587-1-ДПТ – Р.2.1-1

Лист 16

Согласовано

Инв. № подл.

Подпись и дата

Взам. инв. №

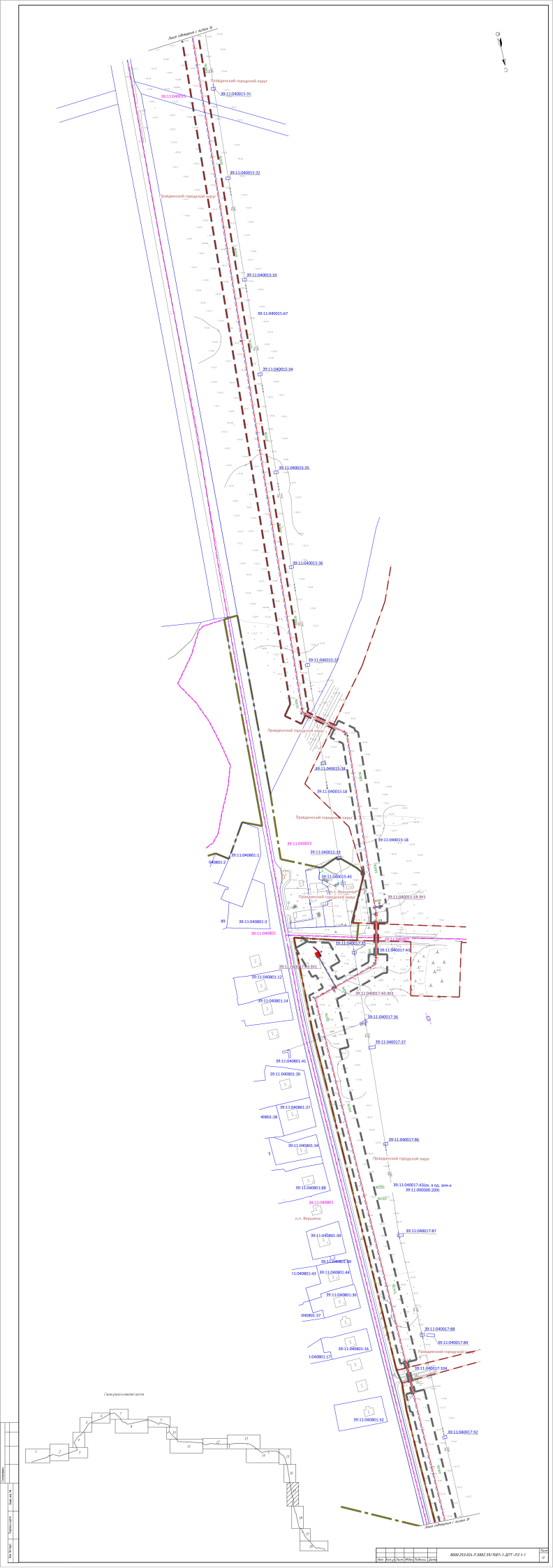
Линия габаритная г. Балтск 35
Праводинский городской округ
39:11:040015:31
39:11:040015:32
39:11:040015:33
39:11:040015:67
39:11:040015:34
39:11:040015:35
39:11:040015:36
39:11:040015:37
39:11:040015:38
39:11:040015:18
39:11:040015:43
39:11:040801:5
39:11:040801:3
39:11:040801
39:11:040017:43
39:11:040017:43:ЗУ2
39:11:040801:12
39:11:040801:14
39:11:040017:36
39:11:040017:37
39:11:040801:41
39:11:040801:30
39:11:040801:27
39:11:040801:54
39:11:040801:88
39:11:040017:86
39:11:040017:43(вх. в ед. зем-е 39:11:000000:209)
39:11:040017:87
39:11:040801:39
39:11:040801:44
39:11:040801:16
39:11:040017:88
39:11:040017:89
39:11:040017:104
39:11:040017:92
39:11:040801:32
п.п. Верданны
Схема расположения частей
Изм. Кол.уч. Лист №Док. Подпись Дата
8000.253.02А.П.8802.39/ПЗЗП-1-ДПТ-РЗ.1-1
Лист
11

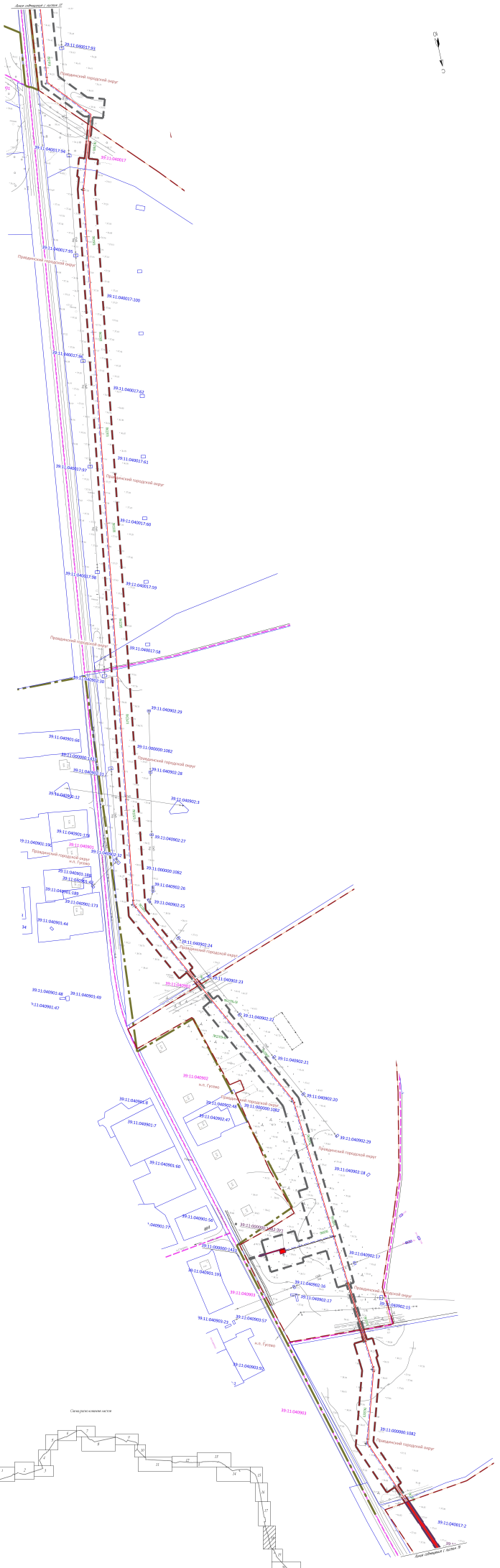
Далее см.лист 17
39:11:040017:93
Прокудинский городской округ
39:11:040017:58
39:11:040017
39:11:040017:95
39:11:040017:100
39:11:040017:62
39:11:040017:97
39:11:040017:61
39:12:040017:60
39:11:040017:59
39:11:040017:58
39:11:040017:54
39:11:040902:30
39:11:040902:29
39:11:040901:66
39:11:000000:1082
39:11:040902:28
39:11:040902:3
39:11:040901:12
39:11:040901:178
39:11:040902:27
39:11:040901:188
39:11:040901:189
39:11:040902:26
39:11:040902:25
39:11:040901:173
39:11:040901:44
39:11:040902:24
39:11:040902:23
39:11:040902:22
39:11:040902:21
39:11:040902
н.п. Гусево
39:11:040902:20
39:11:040902:18
39:11:040902:17
39:11:040902:16
39:11:040902:15
39:11:040902:14
39:11:040902:13
39:11:040902:12
39:11:040902:11
39:11:040902:10
39:11:040902:9
39:11:040902:8
39:11:040902:7
39:11:040902:6
39:11:040902:5
39:11:040902:4
39:11:040902:3
39:11:040902:2
39:11:040902:1
39:11:040901:48
39:11:040901:49
39:11:040901:47
39:11:040901:60
39:11:040901:58
39:11:040901:57
39:11:040901:191
39:11:040903
39:11:040903:57
39:11:040903:23
39:11:040903:55
Схема расположения листов
8600.253-ДА-П.9982.ЭК/1587-1-ДОТ-РТ1
Лист 18

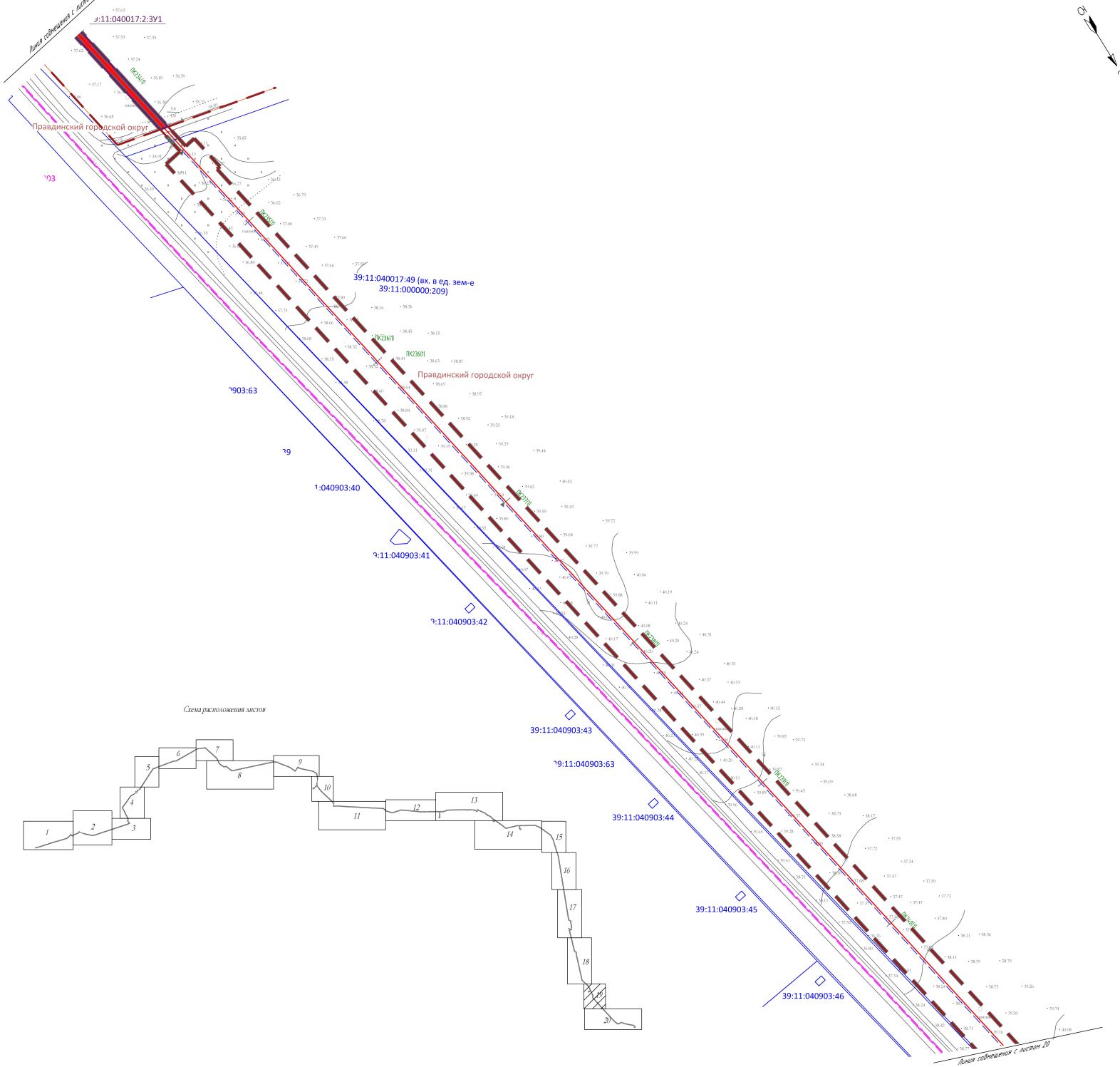

Схема расположения листов

Согласовано

Взам. инв. №

Подпись и дата

Инв. № подл.

Изм.	Кол.уч.	Лист	№док.	Подпись	Дата	8000.253.024.П.0002.39/1587–1–ДПТ–Р.2.1–1	Лист 19

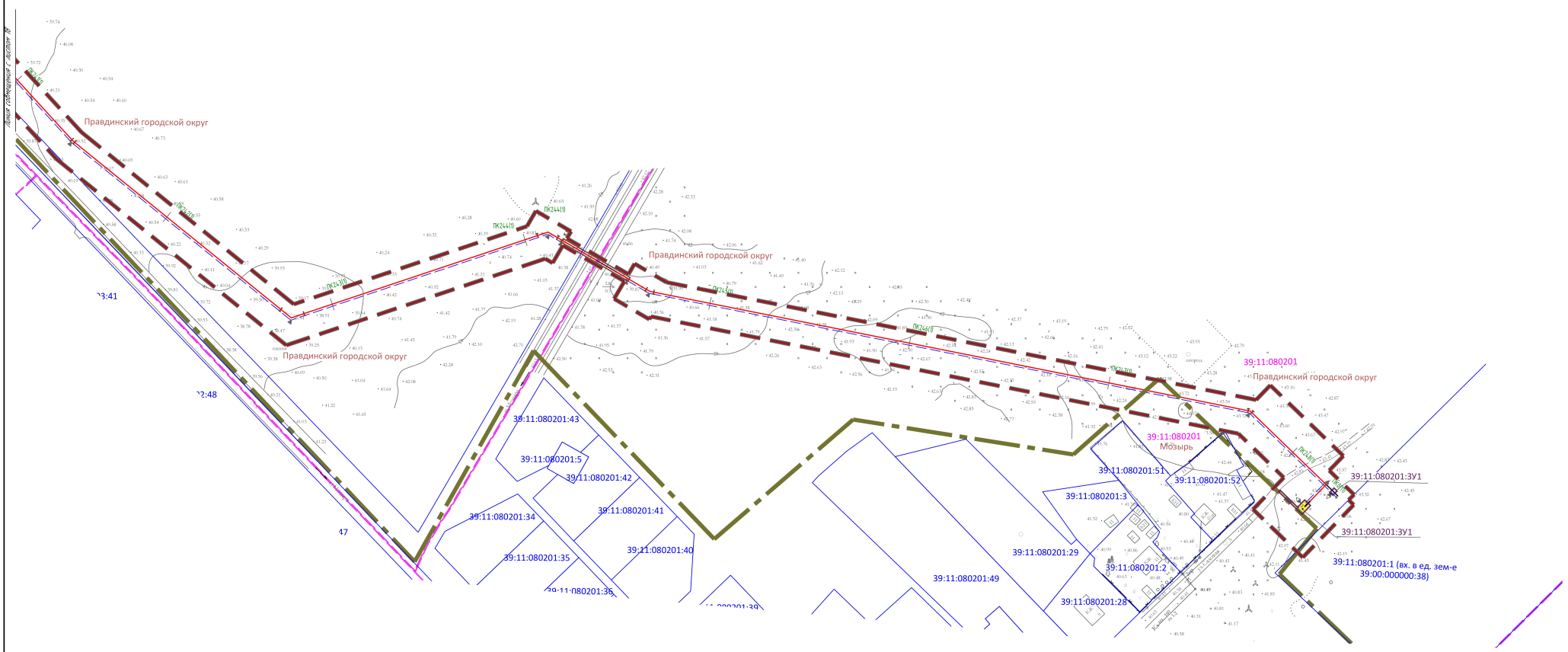

Схема расположения листов

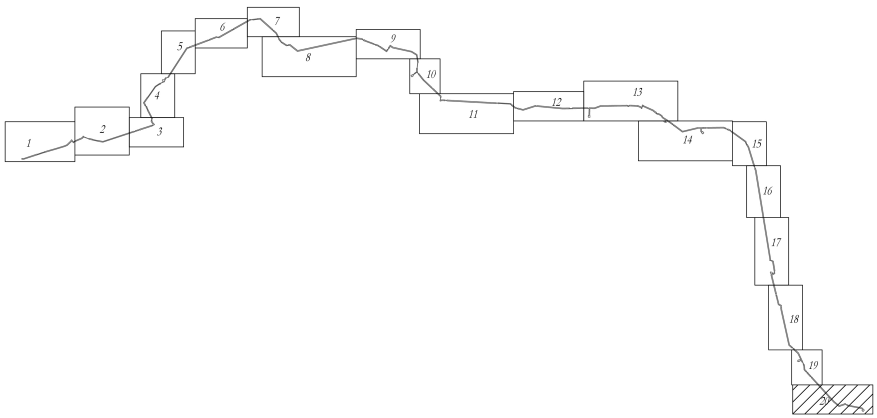

Согласовано

Взам. инв. №

Подпись и дата

Инв. № подл.

Изм.	Кол.уч.	Лист	№док.	Подпись	Дата	8000.253.024.П.0002.39/1587-1-ДПТ-Р.2.1-1	Лист 20

Условные обозначения:


- границы населенных пунктов


- границы планируемого элемента планировочной структуры


- границы образуемых земельных участков, в отношении которых предполагается изъятие для государственных нужд


- границы образуемых земельных участков, в отношении которых предполагается резервирование для государственных нужд

39:09:020012:301:ЗУ1
39:11:040001:98/чзу1
- границы и условный номер образуемых земельных участков (частей земельных участков)


- границы изменяемых земельных участков


- границы территории, в отношении которой осуществляется подготовка проекта межевания

Согласовано

Взам. инв. №

Подпись и дата

Инв. № подл.

Изм.	Кол.уч.	Лист	№док.	Подпись	Дата	8000.253.024.П.0002.39/1587-1-ДПТ-Р2.1-1	Лист 21

ПРОЕКТ ПЛАНИРОВКИ ТЕРРИТОРИИ С ПРОЕКТОМ МЕЖЕВАНИЯ В ЕГО СОСТАВЕ, ПРЕДУСМАТРИВАЮЩИЙ РАЗМЕЩЕНИЕ ЛИНЕЙНОГО ОБЪЕКТА РЕГИОНАЛЬНОГО ЗНАЧЕНИЯ «ГАЗОПРОВОД МЕЖПОСЕЛКОВЫЙ ВЫСОКОГО ДАВЛЕНИЯ п. БЕЛЫЙ ЯР – п. НОВО-БОБРУЙСК – п. ЛИНЕВО – п. БЫСТРЯНКА – п. ПЕРЕВАЛОВО – п. ВЕРШИНЫ – п. ГУСЕВО – п. МОЗЫРЬ ПРАВДИНСКОГО ГОРОДСКОГО ОКРУГА»

ОСНОВНАЯ ЧАСТЬ ПРОЕКТА МЕЖЕВАНИЯ ТЕРРИТОРИИ

РАЗДЕЛ 2. ТЕКСТОВАЯ ЧАСТЬ

1. ПЕРЕЧЕНЬ ОБРАЗУЕМЫХ ЗЕМЕЛЬНЫХ УЧАСТКОВ

Таблица 1.1 – **перечень образуемых земельных участков**

№ п/п	Условные номера образуемых земельных участков	Номера характерных точек образуемых земельных участков	Кадастровые номера земельных участков / кадастровых кварталов, из которых образуются земельные участки	Площадь образуемых земельных участков, м²	Способы образования земельных участков	Категория земель	Устанавливаемый вид разрешенного использования
1	*2*	*3*	*4*	*5*	*6*	*7*	*8*
1	39:11:040302:ЗУ1	н135-н142	39:11:040302	31	Образование земельного участка из земель, государственная собственность на которые не разграничена	Земли населенных пунктов	7.5. Трубопроводный транспорт
2	39:11:040003:21:ЗУ1	н119-н134	39:11:040003:21	4297	Раздел земельного участка	Земли сельскохозяйственного назначения	7.5. Трубопроводный транспорт
3	39:11:040003:1:ЗУ1	н71-н99	39:11:040003:1	5383	Раздел земельного участка	Земли сельскохозяйственного назначения	7.5. Трубопроводный транспорт
4	39:11:040005:2:ЗУ1	н100-н118	39:11:040005:2	11819	Раздел земельного участка	Земли сельскохозяйственного назначения	7.5. Трубопроводный транспорт
5	39:11:040403:ЗУ1	н1-н7	39:11:040403	47	Образование земельного участка из земель, государственная собственность на которые не разграничена	Земли населенных пунктов	7.5. Трубопроводный транспорт
6	39:11:040501:115:ЗУ1	н8-н14	39:11:040501:115	45	Раздел земельного участка	Земли сельскохозяйственного назначения	7.5. Трубопроводный транспорт
7	39:11:040601:ЗУ1	н15-н22	39:11:040601	58	Образование земельного участка из	Земли населенных пунктов	7.5. Трубопроводный транспорт

					земель, государственная собственность на которые не разграничена		
8	39:11:040007:ЗУ1	н15-н22	39:11:040007	51	Образование земельного участка из земель, государственная собственность на которые не разграничена	Земли населенных пунктов	7.5. Трубопроводный транспорт
9	39:11:040017:43:ЗУ1	н48-н54	39:11:040017:43	37	Раздел земельного участка	Земли сельскохозяйственного назначения	7.5. Трубопроводный транспорт
10	39:11:000000:1082:ЗУ1	н34-н40	39:11:000000:1082	52	Раздел земельного участка	Земли сельскохозяйственного назначения	7.5. Трубопроводный транспорт
11	39:11:040017:2:ЗУ1	н55-н70	39:11:040017:2	510	Раздел земельного участка	Земли сельскохозяйственного назначения	7.5. Трубопроводный транспорт7.5. Трубопроводный транспорт
12	39:11:080201:ЗУ1	н41-н47	39:11:080201	36	Образование земельного участка из земель, государственная собственность на которые не разграничена	Земли населенных пунктов	7.5. Трубопроводный транспорт
13	39:11:040302:ЗУ2	н143-н146	39:11:040302	6	Образование земельного участка из земель, государственная собственность на которые не разграничена	Земли населенных пунктов	7.5. Трубопроводный транспорт
14	39:11:040403:ЗУ2	н147-н150	39:11:040403	6	Образование земельного участка из земель, государственная собственность на которые не разграничена	Земли населенных пунктов	7.5. Трубопроводный транспорт
15	39:11:040403:ЗУ3	н151-154	39:11:040403	6	Образование земельного участка из земель, государственная собственность на которые не разграничена	Земли населенных пунктов	7.5. Трубопроводный транспорт
16	39:11:040003:11:ЗУ1	н155-158	39:11:040003:11	6	Раздел земельного участка	Земли сельскохозяйственного назначения	7.5. Трубопроводный транспорт
17	39:11:040501:115:ЗУ3	н159-н162	39:11:040501:115	6	Раздел земельного участка	Земли сельскохозяйственного назначения	7.5. Трубопроводный транспорт
18	39:11:040501:115:ЗУ2	н163-н166	39:11:040501:115	6	Раздел земельного участка	Земли сельскохозяй	7.5. Трубопроводный транспорт

						ственного назначения	
19	39:11:040015:18:ЗУ1	н167-н170	39:11:040015:18	6	Раздел земельного участка	Земли сельскохозяйственного назначения	7.5. Трубопроводный транспорт
20	39:11:040017:43:ЗУ2	н171-н174	39:11:040017:43	6	Раздел земельного участка	Земли сельскохозяйственного назначения	7.5. Трубопроводный транспорт
21	39:11:080201:ЗУ2	н175-н178	39:11:080201	6	Образование земельного участка из земель, государственная собственность на которые не разграничена	Земли населенных пунктов	7.5. Трубопроводный транспорт
22	39:11:040001:98/чзу1	н179-н183	39:11:040001:98	815	Образование части земельного участка	Земли лесного фонда	-
23	39:11:040003:16/чзу1	н184-н189	39:11:040003:16	562	Образование части земельного участка	Земли лесного фонда	-
24	39:11:040003:14/чзу1	н190-н199	39:11:040003:14	809	Образование части земельного участка	Земли лесного фонда	-
25	39:11:040501:109/чзу1	н200-н206	39:11:040501:109	734	Образование части земельного участка	Земли лесного фонда	-

Часть земельных участков 39:11:040001:98 (условный номер 39:11:040001:98/чзу1), 39:11:040003:16 (условный номер 39:11:040003:16/чзу1), 39:11:040003:14 (условный номер 39:11:040003:14/чзу1), 39:11:040001:98 (условный номер 39:11:040001:98/чзу1), 39:11:040501:109 (условный номер 39:11:040501:109/чзу1) относится к землям лесного фонда. Данный земельный участок не попадает под изъятие для государственных нужд и предоставляется в аренду в соответствии со статьей 72 Лесного кодекса РФ.

Образуемые земельные участки не относятся к территориям общего пользования. Образуемые земельные участки не относятся к территориям общего пользования.

В отношении образуемых земельных участков предполагается их резервирование и (или) изъятие для государственных или муниципальных нужд.

Таблица 1.2 – **перечень образуемых земельных участков, в отношении которых предполагается их изъятие для государственных нужд**

№ п/п	**Условные номера образуемых земельных участков**	**Площадь образуемых земельных участков, м^2**	**Адреса земельных участков**
1	***2***	***5***	***8***
1	39:11:040003:21:ЗУ1	4297	Калининградская область, р-н Правдинский, п Ново-Бобруйск, в 1150 м на северо-запад от центра поселка
5	39:11:040003:1:ЗУ1	5383	Калининградская область, р-н Правдинский, п Ново-Бобруйск, в 1000 м на северо-запад от центра поселка
6	39:11:040005:2:ЗУ1	11819	Калининградская область, р-н Правдинский, п Ново-Бобруйск
7	39:11:040501:115:ЗУ1	47	Калининградская область, р-н Правдинский, п Линево

8	39:11:040017:43:ЗУ1	37	Россия, Калининградская область., Правдинский р-н, п. Вершины, 1.5 км вокруг поселка
9	39:11:000000:1082:ЗУ1	52	Калининградская область, р-н Правдинский, п Гусево
10	39:11:040017:2:ЗУ1	510	Калининградская область, р-н Правдинский, по направлению на восток от п Гусево
11	39:11:040003:11:ЗУ1	6	Калининградская область, р-н Правдинский, п Ново-Бобруйск
12	39:11:040501:115:ЗУ3	6	Калининградская область, р-н Правдинский, п Линево
13	39:11:040501:115:ЗУ2	6	Калининградская область, р-н Правдинский, п Линево
14	39:11:040015:18:ЗУ1	6	Россия, Калининградская обл., Правдинский р-н, п. Гусево
15	39:11:040017:43:ЗУ2	6	Россия, Калининградская обл., Правдинский р-н, п. Вершины

Таблица 1.3 – **перечень образуемых земельных участков, в отношении которых предполагается их резервирование для государственных нужд**

№ п/п	**Условные номера образуемых земельных участков**	**Площадь образуемых земельных участков, м^2**	**Адреса земельных участков**
1	***2***	***5***	***8***
1	39:11:040302:ЗУ1	31	Калининградская область, Правдинский городской округ, н.п. Белый Яр
2	39:11:040403:ЗУ1	47	Калининградская область, р-н Правдинский, п Ново-Бобруйск
3	39:11:040601:ЗУ1	59	Калининградская область, р-н Правдинский
4	39:11:040007:ЗУ1	51	Калининградская область, р-н Правдинский, п Перевалово
5	39:11:080201:ЗУ1	37	Калининградская область, р-н Правдинский, п Мозырь
6	39:11:040302:ЗУ2	6	Калининградская область, Правдинский городской округ, н.п. Белый Яр
7	39:11:040403:ЗУ2	6	Калининградская область, р-н Правдинский, п Ново-Бобруйск
8	39:11:040403:ЗУ3	6	Калининградская область, р-н Правдинский, п Ново-Бобруйск
9	39:11:080201:ЗУ2	6	Калининградская область, р-н Правдинский, п Мозырь

Таблица 1.4 – **перечень кадастровых номеров существующих земельных участков, на которых линейный объект может быть размещен на условиях публичного сервитута**

№ п/п	**Кадастровые номера существующих земельных участков**
1	***2***
1	39:11:040001:102
2	39:11:040001:98(вх. в ед. землепользование 39:11:000000:59)
3	39:11:040001:7(вх. в ед. землепользование 39:11:000000:136)
4	39:11:040001:6(вх. в ед. землепользование 39:11:000000:136)
5	39:11:040001:5(вх. в ед. землепользование 39:11:000000:136)
6	39:11:040003:7(вх. в ед. землепользование 39:11:000000:136)
7	39:11:040003:6(вх. в ед. землепользование 39:11:000000:136)
8	39:11:040003:8(вх. в ед. землепользование 39:11:000000:46)
9	39:11:040003:9(вх. в ед. землепользование 39:11:000000:49)

№ п/п	Кадастровые номера существующих земельных участков
1	*2*
10	39:11:040002:20
11	39:11:040003:16 (вх. в ед. землепользование 39:11:000000:59)
12	39:11:040003:3
13	39:11:040003:115
14	39:11:040003:14 (вх. в ед. землепользование 39:11:000000:59)
15	39:11:040003:11 (вх. в ед. землепользование 39:11:000000:58)
16	39:11:000000:1506(3)
17	39:11:040403:223
18	39:11:040405:23
19	39:11:040405:90
20	39:11:040405:25
21	39:11:040501:109 (вх. в ед. землепользование 39:11:000000:59)
22	39:11:040501:23
23	39:11:040501:115
24	39:11:040501:100
25	39:11:000000:1429
27	39:11:000000:1506
28	39:11:040602:2
29	39:11:000000:1489
30	39:11:040015:16 (вх. в ед. землепользование 39:11:000000:209)
31	39:11:040015:18
32	39:11:040017:43 (вх. в ед. землепользование 39:11:000000:209)
33	39:11:040017:104
34	39:11:040017:100
35	39:11:000000:1082
36	39:11:040017:49(вх. в ед. землепользование 39:11:000000:209)
37	39:11:080201:1 (вх. в ед. землепользование 39:00:000000:38)

В границах устанавливаемой зоны действия публичного сервитута отсутствуют объекты недвижимого имущества, учтенные в Едином государственном реестре недвижимости.

Часть линейного объекта запроектирована в границах земель лесного фонда.

Таблица 1.5 – **перечень кадастровых номеров существующих земельных участков и кадастровых кварталов, на которых линейный объект может быть размещен на условиях публичного сервитута в границах полос отвода автомобильных дорог**

№ п/п	Кадастровый номер земельного участка / номер кадастрового квартала	Площадь контура публичного сервитута, м^2	Вид разрешенного использования	Категория земель
1	*2*	*3*	*5*	*6*
1	39:11:040001	415	-	Земли промышленности, энергетики, транспорта, связи, радиовещания, телевидения, информатики, земли для обеспечения космической деятельности, земли обороны, безопасности и земель иного специального назначения
2	39:11:040301	52	-	Земли населенных пунктов
3	39:11:040302	49	-	Земли населенных пунктов
4	39:11:000000:1506	62	под автомобильной дорогой	Земли промышленности, энергетики, транспорта, связи, радиовещания, телевидения, информатики, земли для обеспечения космической деятельности, земли обороны,
	39:11:000000:1506	64		

№ п/п	Кадастровый номер земельного участка / номер кадастрового квартала	Площадь контура публичного сервитута, м^2	Вид разрешенного использования	Категория земель
1	*2*	*3*	*5*	*6*
				безопасности и земель иного специального назначения
5	39:11:000000:1469	28	под автомобильной дорогой	Земли населенных пунктов
6	39:11:000000:1429	28	под автомобильной дорогой	Земли промышленности, энергетики, транспорта, связи, радиовещания, телевидения, информатики, земли для обеспечения космической деятельности, земли обороны, безопасности и земель иного специального назначения
7	39:11:040603	99	-	Земли промышленности, энергетики, транспорта, связи, радиовещания, телевидения, информатики, земли для обеспечения космической деятельности, земли обороны, безопасности и земель иного специального назначения
8	39:11:040015	46	-	Земли промышленности, энергетики, транспорта, связи, радиовещания, телевидения, информатики, земли для обеспечения космической деятельности, земли обороны, безопасности и земель иного специального назначения
9	39:11:040807	14	-	Земли промышленности, энергетики, транспорта, связи, радиовещания, телевидения, информатики, земли для обеспечения космической деятельности, земли обороны, безопасности и земель иного специального назначения
10	39:11:040017:43	36	-	Земли сельскохозяйственного назначения
11	39:11:040017	36	-	Земли промышленности, энергетики, транспорта, связи, радиовещания, телевидения, информатики, земли для обеспечения космической деятельности, земли обороны, безопасности и земель иного специального назначения
12	39:11:080201	46	-	Земли промышленности, энергетики, транспорта, связи, радиовещания, телевидения, информатики, земли для обеспечения космической деятельности, земли обороны, безопасности и земель иного специального назначения

В границах устанавливаемой зоны действия публичного сервитута отсутствуют объекты недвижимого имущества, учтенные в Едином государственном реестре недвижимости.

2. ПЕРЕЧЕНЬ КООРДИНАТ ХАРАКТЕРНЫХ ТОЧЕК ОБРАЗУЕМЫХ ЗЕМЕЛЬНЫХ УЧАСТКОВ

Таблица 2.1 – **перечень координат характерных точек образуемых земельных участков**

№№	X	Y
39:11:040403:ЗУ1 Площадь 47 кв.м.		
н1	331 876,06	1 242 527,25
н2	331 872,13	1 242 530,34
н3	331 872,13	1 242 530,34
н4	331 868,42	1 242 525,63
н5	331 871,56	1 242 523,16
н6	331 861,30	1 242 510,10
н7	331 862,03	1 242 509,42
39:11:040501:115:ЗУ1 Площадь 45 кв.м.		
н8	331 024,13	1 246 186,24
н9	331 023,65	1 246 206,80
н10	331 023,56	1 246 210,80
н11	331 023,56	1 246 210,80
н12	331 017,56	1 246 210,66
н13	331 017,65	1 246 206,66
н14	331 022,65	1 246 206,77
39:11:040601:ЗУ1 Площадь 58 кв.м.		
н15	330 918,78	1 247 783,13
н16	330 916,02	1 247 787,30
н17	330 916,85	1 247 787,85
н18	330 897,86	1 247 816,47
н19	330 896,88	1 247 816,14
н20	330 915,47	1 247 788,13
н21	330 912,13	1 247 785,92
н22	330 915,45	1 247 780,92
39:11:040007:ЗУ1 Площадь 51 кв.м		
н23	330 708,14	1 248 572,46
н24	330 707,80	1 248 573,41
н25	330 683,46	1 248 566,39
н26	330 683,15	1 248 566,68
н27	330 685,92	1 248 569,57
н28	330 681,58	1 248 573,72
н29	330 681,58	1 248 573,72
н30	330 678,81	1 248 570,83
н31	330 682,43	1 248 567,37
н32	330 681,74	1 248 566,65
н33	330 683,19	1 248 565,27
39:11:000000:1082:ЗУ1 Площадь 52 кв.м.		
н34	325 938,89	1 250 573,50
н35	325 934,36	1 250 575,63
н36	325 934,36	1 250 575,63
н37	325 931,81	1 250 570,20
н38	325 935,43	1 250 568,50
н39	325 925,86	1 250 548,41
н40	325 926,68	1 250 547,84
39:11:080201:ЗУ1 Площадь 36 кв.м.		
н41	324 908,16	1 251 895,52
н42	324 899,74	1 251 904,22
н43	324 903,33	1 251 907,70
н44	324 900,55	1 251 910,57
н45	324 896,24	1 251 906,40
н46	324 899,02	1 251 903,52
н47	324 907,37	1 251 894,91
39:11:040017:43:ЗУ1 Площадь 37 кв.м.		
н48	327 774,92	1 249 992,63

№№	X	Y
н49	327 774,86	1 249 994,22
н50	327 770,70	1 249 999,06
н51	327 765,31	1 250 002,10
н52	327 762,87	1 249 997,74
н53	327 768,09	1 249 994,79
н54	327 770,06	1 249 998,27
39:11:040017:2:ЗУ1 Площадь 510 кв.м.		
н55	325 696,64	1 250 741,11
н56	325 692,51	1 250 744,91
н57	325 684,40	1 250 752,32
н58	325 666,07	1 250 769,05
н59	325 640,88	1 250 792,08
н60	325 627,91	1 250 803,92
н61	325 612,04	1 250 818,43
н62	325 602,34	1 250 827,30
н63	325 600,86	1 250 823,23
н64	325 609,34	1 250 815,48
н65	325 625,22	1 250 800,97
н66	325 637,93	1 250 789,35
н67	325 665,56	1 250 764,10
н68	325 682,14	1 250 748,94
н69	325 689,80	1 250 741,94
н70	325 694,76	1 250 737,58
39:11:040003:1:ЗУ1 Площадь 5383 кв.м.		
н71	332 524,49	1 241 766,72
н72	332 502,11	1 241 826,44
н73	332 492,64	1 241 840,58
н74	332 484,33	1 241 835,01
н75	332 469,81	1 241 856,69
н76	332 479,71	1 241 863,47
н77	332 468,58	1 241 880,09
н78	332 466,93	1 241 878,96
н79	332 391,12	1 241 990,14
н80	332 420,04	1 242 010,93
н81	332 414,20	1 242 019,05
н82	332 424,08	1 242 026,15
н83	332 421,71	1 242 029,54
н84	332 411,87	1 242 022,30
н85	332 409,53	1 242 025,55
н86	332 366,00	1 241 994,25
н87	332 396,03	1 241 952,48
н88	332 463,21	1 241 852,17
н89	332 466,51	1 241 854,43
н90	332 481,01	1 241 832,79
н91	332 477,68	1 241 830,56
н92	332 485,99	1 241 818,16
н93	332 500,61	1 241 779,13
н94	332 498,74	1 241 778,43
н95	332 505,76	1 241 759,70
н96	332 511,38	1 241 761,80
н97	332 514,82	1 241 752,60
н98	332 519,64	1 241 751,49
н99	332 515,12	1 241 763,21
39:11:040005:2:ЗУ1 Площадь 11819 кв.м.		
н100	332 503,95	1 242 071,18
н101	332 464,20	1 242 127,87

№№	X	Y
н102	332 378,39	1 242 517,91
н103	332 310,65	1 242 627,38
н104	332 291,08	1 242 630,59
н105	332 290,08	1 242 617,59
н106	332 296,16	1 242 616,59
н107	332 317,21	1 242 582,58
н108	332 361,47	1 242 511,05
н109	332 447,54	1 242 120,08
н110	332 479,39	1 242 075,77
н111	332 457,44	1 242 059,99
н112	332 456,27	1 242 061,61
н113	332 440,03	1 242 049,94
н114	332 443,53	1 242 045,06
н115	332 434,13	1 242 038,38
н116	332 436,42	1 242 035,02
н117	332 445,87	1 242 041,82
н118	332 451,71	1 242 033,70
39:11:040302:ЗУ1 Площадь 31 кв.м		
н135	331 771,87	1 237 348,30
н136	331 769,50	1 237 352,70
н137	331 770,38	1 237 353,17
н138	331 767,15	1 237 359,15
н139	331 766,28	1 237 358,66
н140	331 769,02	1 237 353,58
н141	331 765,50	1 237 351,68
н142	331 768,35	1 237 346,40
39:11:040003:21:ЗУ1 Площадь 4 297 кв.м.		
н119	332 619,33	1 241 526,41
н120	332 601,87	1 241 560,18
н121	332 535,36	1 241 737,68
н122	332 526,00	1 241 734,18
н123	332 521,63	1 241 746,09
н124	332 516,84	1 241 747,16
н125	332 522,25	1 241 732,77
н126	332 518,51	1 241 731,37
н127	332 585,39	1 241 552,87
н128	332 594,16	1 241 535,91
н129	332 590,83	1 241 534,19
н130	332 600,01	1 241 516,42
н131	332 606,89	1 241 519,98
н132	332 612,70	1 241 508,75
н133	332 616,00	1 241 511,07
н134	332 610,45	1 241 521,82
39:11:040302:ЗУ2. Площадь 6 кв.м.		
н143	331 762,94	1 237 370,47
н144	331 761,52	1 237 373,11
н145	331 759,76	1 237 372,16
н146	331 761,18	1 237 369,52
39:11:040403:ЗУ3. Площадь 6 кв.м.		
н147	331 943,77	1 242 630,68
н148	331 942,99	1 242 631,30
н149	331 942,20	1 242 631,92
н150	331 940,35	1 242 629,56
39:11:040003:11:ЗУ1 Площадь 6 кв.м.		
н155	332 646,22	1 241 409,80
н156	332 645,86	1 241 412,78

№№	X	Y
н157	332 643,88	1 241 412,55
н158	332 644,23	1 241 409,57
39:11:040501:115:ЗУ3. Площадь 6 кв.м.		
н159	331 191,99	1 246 215,91
н160	331 191,94	1 246 217,91
н161	331 188,94	1 246 217,84
н162	331 188,97	1 246 216,84
39:11:040501:115:ЗУ2. Площадь 6 кв.м.		
н163	331 186,59	1 246 211,33
н164	331 186,52	1 246 214,33
н165	331 184,52	1 246 214,29
н166	331 184,59	1 246 211,29
39:11:040015:18:ЗУ1 Площадь 6 кв.м		
н167	327 819,66	1 250 065,59
н168	327 816,70	1 250 066,07
н169	327 816,38	1 250 064,10
н170	327 819,34	1 250 063,62
39:11:040017:43:ЗУ2. Площадь 6 кв.м.		
н171	327 732,17	1 250 014,86
н172	327 729,55	1 250 016,33
н173	327 728,57	1 250 014,59
н174	327 731,18	1 250 013,11
39:11:080201:ЗУ2 Площадь 6 кв.м.		
н175	324 909,15	1 251 922,17
н176	324 907,75	1 251 923,60
н177	324 905,60	1 251 921,51
н178	324 907,00	1 251 920,08
39:11:040001:98/чзу1 Площадь 815 кв.м		
н179	330 238,59	1 234742,71
н180	330 269,57	1 234831,81
н181	330 260,58	1 234833,34
н182	330 232,37	1 234752,59
н183	330 238,59	1 234742,71
39:11:040003:16/чзу1 Площадь 562 кв.м		
н184	333 045,00	1 239228,31
н185	333 051,98	1 239292,72
н186	333 043,21	1 239277,36
н187	333 035,85	1 239265,60
н188	333 033,41	1 239243,83
н189	333 045,00	1 239228,31
39:11:040003:14/чзу1 Площадь 809 кв.м		
н190	332 501,70	1 239928,12
н191	332 504,07	1 239940,98
н192	332 508,99	1 239940,07
н193	332 511,71	1 239954,84
н194	332 516,61	1 239953,93
н195	332 522,07	1 239983,38
н196	332 513,12	1 239994,56
н197	332 500,64	1 239969,19
н198	332 497,07	1 239930,52
н199	332 501,70	1 239928,12
39:11:040501:109/чзу1 Площадь 734 кв.м		
н200	331 184,14	1 244770,38
н201	331 166,68	1 244832,68
н202	331 180,57	1 244875,76
н203	331 175,88	1 244873,41

№№	X	Y
н204	331 157,97	1 244834,10
н205	331 171,92	1 244784,34
н206	331 184,14	1 244770,38

3. СВЕДЕНИЯ О ГРАНИЦАХ ТЕРРИТОРИИ, ПРИМЕНИТЕЛЬНО К КОТОРОЙ ОСУЩЕСТВЛЯЕТСЯ ПОДГОТОВКА ПРОЕКТА МЕЖЕВАНИЯ

Таблица 3.1 – **перечень координат характерных точек границ территории, в отношении которой осуществляется подготовка проекта межевания**

№№	X	Y	№№	X	Y
н1	333 065,48	1 239 368,13	н345	327 785,41	1 249 981,98
н2	332 832,02	1 239 628,36	н346	327 780,09	1 249 988,15
н3	332 825,32	1 239 622,35	н347	327 779,40	1 250 010,22
н4	332 807,29	1 239 642,45	н348	327 759,14	1 250 021,65
н5	332 813,99	1 239 648,46	н349	327 753,56	1 250 011,75
н6	332 760,44	1 239 708,15	н350	327 739,92	1 250 019,44
н7	332 676,78	1 239 749,44	н351	327 758,67	1 250 052,66
н8	332 672,36	1 239 740,48	н352	327 767,02	1 250 052,73
н9	332 635,46	1 239 758,69	н353	327 767,02	1 250 058,73
н10	332 639,89	1 239 767,66	н354	327 801,11	1 250 059,00
н11	332 618,88	1 239 778,03	н355	327 801,14	1 250 055,00
н12	332 594,88	1 239 798,74	н356	327 809,61	1 250 055,07
н13	332 574,74	1 239 802,90	н357	327 993,41	1 250 025,14
н14	332 563,26	1 239 812,81	н358	327 999,84	1 250 011,54
н15	332 570,87	1 239 819,45	н359	328 008,88	1 250 015,81
н16	332 509,34	1 239 914,47	н360	328 023,50	1 249 984,90
н17	332 510,33	1 239 919,81	н361	328 014,43	1 249 980,69
н18	332 501,48	1 239 926,93	н362	328 022,98	1 249 962,60
н19	332 504,07	1 239 940,98	н363	328 035,58	1 249 968,46
н20	332 508,99	1 239 940,07	н364	329 895,64	1 249 665,28
н21	332 511,71	1 239 954,84	н365	329 914,56	1 249 658,19
н22	332 516,63	1 239 953,93	н366	329 914,46	1 249 657,91
н23	332 522,07	1 239 983,38	н367	329 933,39	1 249 651,44
н24	332 393,63	1 240 143,96	н368	329 936,62	1 249 660,91
н25	332 657,10	1 241 371,14	н369	329 983,93	1 249 644,74
н26	332 643,55	1 241 479,56	н370	329 980,70	1 249 635,28
н27	332 636,32	1 241 493,55	н371	330 375,81	1 249 514,26
н28	332 627,44	1 241 488,95	н372	330 440,09	1 249 475,86
н29	332 610,45	1 241 521,82	н373	330 489,49	1 249 455,21
н30	332 619,33	1 241 526,41	н374	330 685,54	1 249 185,98
н31	332 601,87	1 241 560,18	н375	330 683,93	1 249 184,80
н32	332 535,36	1 241 737,68	н376	330 695,70	1 249 168,64
н33	332 526,00	1 241 734,18	н377	330 700,55	1 249 172,17
н34	332 515,12	1 241 763,21	н378	330 720,57	1 249 144,68
н35	332 524,49	1 241 766,72	н379	330 720,57	1 249 144,68
н36	332 502,11	1 241 826,44	н380	330 726,75	1 249 136,19
н37	332 492,64	1 241 840,58	н381	330 723,51	1 249 133,84
н38	332 484,33	1 241 835,01	н382	330 736,93	1 249 103,56
н39	332 469,81	1 241 856,69	н383	330 735,09	1 249 102,77
н40	332 479,71	1 241 863,47	н384	330 742,99	1 249 084,39
н41	332 468,58	1 241 880,09	н385	330 748,50	1 249 086,76
н42	332 466,93	1 241 878,96	н386	330 763,90	1 249 050,94
н43	332 410,82	1 241 962,74	н387	330 760,22	1 249 049,36
н44	332 391,12	1 241 990,14	н388	330 779,94	1 249 003,48
н45	332 420,04	1 242 010,93	н389	330 776,70	1 248 741,61
н46	332 414,20	1 242 019,05	н390	330 760,31	1 248 701,72
н47	332 445,87	1 242 041,82	н391	330 760,08	1 248 678,06
н48	332 451,71	1 242 033,70	н392	330 763,08	1 248 678,00

№№	X	Y	№№	X	Y
н49	332 504,52	1 242 071,66	н393	330 762,74	1 248 641,97
н50	332 464,32	1 242 127,58	н394	330 759,72	1 248 642,02
н51	332 378,39	1 242 517,91	н395	330 758,93	1 248 555,83
н52	332 310,65	1 242 627,38	н396	330 723,12	1 248 556,61
н53	332 151,66	1 242 653,47	н397	330 722,97	1 248 546,61
н54	332 142,30	1 242 652,19	н398	330 716,19	1 248 546,71
н55	332 142,97	1 242 647,25	н399	330 699,78	1 248 562,38
н56	332 023,07	1 242 630,96	н400	330 707,12	1 248 570,06
н57	332 022,13	1 242 637,90	н401	330 705,43	1 248 571,68
н58	332 002,31	1 242 635,23	н402	330 708,08	1 248 572,44
н59	332 001,91	1 242 638,18	н403	330 707,80	1 248 573,41
н60	331 958,68	1 242 632,31	н404	330 704,59	1 248 572,48
н61	331 945,16	1 242 642,95	н405	330 681,09	1 248 594,93
н62	331 938,98	1 242 635,09	н406	330 657,61	1 248 570,34
н63	331 905,96	1 242 661,06	н407	330 683,64	1 248 545,47
н64	331 912,15	1 242 668,92	н408	330 687,35	1 248 549,36
н65	331 789,63	1 242 765,32	н409	330 708,86	1 248 528,82
н66	331 787,06	1 242 763,00	н410	330 758,67	1 248 528,06
н67	331 778,60	1 242 775,49	н411	330 757,58	1 248 412,42
н68	331 779,10	1 242 775,86	н412	330 820,21	1 247 979,99
н69	331 619,93	1 242 943,85	н413	330 818,61	1 247 978,79
н70	331 612,67	1 242 936,98	н414	330 830,62	1 247 962,80
н71	331 589,97	1 242 960,93	н415	330 835,42	1 247 966,40
н72	331 598,68	1 242 969,19	н416	330 854,64	1 247 940,82
н73	331 584,92	1 242 983,71	н417	330 851,44	1 247 938,42
н74	331 583,47	1 242 982,33	н418	330 867,49	1 247 917,06
н75	331 444,09	1 243 129,44	н419	330 936,19	1 247 814,61
н76	331 416,58	1 243 129,76	н420	330 914,05	1 247 799,76
н77	331 416,47	1 243 119,76	н421	330 910,58	1 247 804,66
н78	331 365,12	1 243 120,36	н422	330 907,20	1 247 802,39
н79	331 366,36	1 243 176,72	н423	330 897,86	1 247 816,47
н80	331 364,52	1 243 210,31	н424	330 896,88	1 247 816,14
н81	331 360,53	1 243 210,09	н425	330 906,37	1 247 801,84
н82	331 358,33	1 243 250,03	н426	330 893,19	1 247 793,00
н83	331 364,32	1 243 250,36	н427	330 913,85	1 247 761,86
н84	331 363,23	1 243 270,33	н428	330 932,57	1 247 774,28
н85	331 361,23	1 243 270,22	н429	330 916,37	1 247 796,50
н86	331 306,06	1 244 275,70	н430	330 938,42	1 247 811,28
н87	331 302,06	1 244 275,48	н431	330 992,90	1 247 730,03
н88	331 300,04	1 244 312,43	н432	331 024,98	1 247 710,17
н89	331 306,03	1 244 312,76	н433	331 053,69	1 247 670,07
н90	331 304,93	1 244 332,73	н434	331 071,58	1 247 615,99
н91	331 302,93	1 244 332,62	н435	331 139,79	1 247 531,42
н92	331 289,54	1 244 576,65	н436	331 224,08	1 247 343,44
н93	331 279,42	1 244 588,59	н437	331 234,33	1 247 319,31
н94	331 271,79	1 244 582,12	н438	331 203,20	1 247 306,42
н95	331 255,62	1 244 601,20	н439	331 201,67	1 247 310,12
н96	331 263,25	1 244 607,66	н440	331 183,19	1 247 302,47
н97	331 213,21	1 244 666,69	н441	331 188,93	1 247 288,61
н98	331 206,09	1 244 692,09	н442	331 199,47	1 247 292,97
н99	331 196,46	1 244 689,39	н443	331 229,16	1 247 221,24
н100	331 187,55	1 244 721,16	н444	331 229,30	1 247 218,97
н101	331 197,18	1 244 723,86	н445	331 231,25	1 247 219,08
н102	331 166,68	1 244 832,68	н446	331 231,37	1 247 217,09
н103	331 249,95	1 245 090,86	н447	331 229,42	1 247 216,97
н104	331 249,23	1 245 098,28	н448	331 237,96	1 247 075,27
н105	331 239,28	1 245 097,31	н449	331 237,71	1 247 045,90
н106	331 236,85	1 245 122,19	н450	331 226,20	1 247 023,28
н107	331 246,80	1 245 123,16	н451	331 237,32	1 247 000,54

№№	X	Y	№№	X	Y
н108	331 199,69	1 245 606,02	н452	331 237,08	1 246 973,30
н109	331 199,62	1 245 606,02	н453	331 235,14	1 246 785,98
н110	331 199,63	1 245 606,65	н454	331 228,44	1 246 447,55
н111	331 194,54	1 245 658,89	н455	331 182,14	1 246 320,38
н112	331 197,52	1 245 802,98	н456	331 184,17	1 246 230,23
н113	331 189,03	1 245 803,68	н457	331 182,17	1 246 230,19
н114	331 188,96	1 245 857,45	н458	331 182,29	1 246 224,74
н115	331 198,65	1 245 857,45	н459	331 038,33	1 246 221,50
н116	331 198,86	1 245 867,99	н460	331 038,22	1 246 226,13
н117	331 202,87	1 246 184,14	н461	331 002,23	1 246 225,32
н118	331 193,20	1 246 184,26	н462	331 004,47	1 246 191,36
н119	331 192,61	1 246 210,42	н463	331 023,00	1 246 191,78
н120	331 202,61	1 246 210,64	н464	331 023,13	1 246 186,13
н121	331 200,21	1 246 317,40	н465	331 024,13	1 246 186,24
н122	331 223,20	1 246 380,56	н466	331 024,00	1 246 191,80
н123	331 246,37	1 246 444,21	н467	331 038,99	1 246 192,14
н124	331 253,14	1 246 785,71	н468	331 038,96	1 246 193,51
н125	331 255,08	1 246 973,13	н469	331 088,94	1 246 194,63
н126	331 255,26	1 246 993,44	н470	331 088,72	1 246 204,63
н127	331 240,72	1 247 023,16	н471	331 188,69	1 246 206,88
н128	331 255,77	1 247 052,72	н472	331 189,20	1 246 184,31
н129	331 255,97	1 247 075,73	н473	331 184,87	1 246 184,21
н130	331 247,86	1 247 210,23	н474	331 180,87	1 245 868,30
н131	331 238,99	1 247 209,69	н475	331 179,19	1 245 787,25
н132	331 238,63	1 247 213,68	н476	331 181,15	1 245 787,21
н133	331 247,62	1 247 214,22	н477	331 181,13	1 245 785,21
н134	331 246,95	1 247 225,34	н478	331 179,15	1 245 785,23
н135	331 213,42	1 247 306,33	н479	331 176,52	1 245 658,20
н136	331 238,91	1 247 316,88	н480	331 226,94	1 245 141,32
н137	331 241,82	1 247 309,86	н481	331 224,95	1 245 141,13
н138	331 260,30	1 247 317,51	н482	331 226,90	1 245 121,22
н139	331 252,60	1 247 336,11	н483	331 232,87	1 245 121,80
н140	331 247,64	1 247 334,01	н484	331 235,29	1 245 096,92
н141	331 240,58	1 247 350,64	н485	331 231,31	1 245 096,53
н142	331 155,26	1 247 540,90	н486	331 231,68	1 245 092,83
н143	331 100,40	1 247 608,92	н487	331 147,88	1 244 833,04
н144	331 096,51	1 247 605,78	н488	331 174,45	1 244 738,26
н145	331 083,18	1 247 622,32	н489	331 172,53	1 244 737,72
н146	331 076,65	1 247 642,07	н490	331 177,93	1 244 718,46
н147	331 081,39	1 247 643,64	н491	331 183,70	1 244 720,08
н148	331 069,92	1 247 678,33	н492	331 192,61	1 244 688,31
н149	331 037,52	1 247 723,58	н493	331 188,76	1 244 687,23
н150	331 005,69	1 247 743,28	н494	331 196,94	1 244 658,05
н151	330 986,78	1 247 771,48	н495	331 236,59	1 244 611,28
н152	330 995,09	1 247 777,05	н496	331 235,06	1 244 609,99
н153	330 967,24	1 247 818,57	н497	331 248,00	1 244 594,73
н154	330 962,68	1 247 815,51	н498	331 252,57	1 244 598,61
н155	330 951,54	1 247 832,12	н499	331 268,74	1 244 579,54
н156	330 947,80	1 247 829,62	н500	331 265,69	1 244 576,95
н157	330 882,17	1 247 927,48	н501	331 277,25	1 244 563,31
н158	330 865,83	1 247 949,23	н502	331 289,95	1 244 331,91
н159	330 857,84	1 247 943,22	н503	331 284,96	1 244 331,63
н160	330 838,62	1 247 968,81	н504	331 286,06	1 244 311,66
н161	330 846,61	1 247 974,81	н505	331 296,04	1 244 312,21
н162	330 713,49	1 248 151,99	н506	331 298,07	1 244 275,26
н163	330 774,56	1 248 410,36	н507	331 288,08	1 244 274,70
н164	330 775,40	1 248 500,25	н508	331 344,35	1 243 249,26
н165	330 771,39	1 248 500,24	н509	331 354,34	1 243 249,81
н166	330 773,16	1 248 641,86	н510	331 356,53	1 243 209,87

№№	X	Y	№№	X	Y
н167	330 766,74	1 248 641,90	н511	331 346,55	1 243 209,32
н168	330 767,09	1 248 677,86	н512	331 348,35	1 243 176,52
н169	330 777,04	1 248 677,81	н513	331 347,25	1 243 126,57
н170	330 777,27	1 248 698,28	н514	331 341,55	1 243 126,63
н171	330 793,64	1 248 738,12	н515	331 341,31	1 243 106,63
н172	330 798,00	1 249 007,05	н516	331 361,31	1 243 106,40
н173	330 776,76	1 249 056,46	н517	331 361,43	1 243 116,40
н174	330 767,57	1 249 052,52	н518	331 416,42	1 243 115,76
н175	330 752,17	1 249 088,34	н519	331 416,37	1 243 111,76
н176	330 761,36	1 249 092,29	н520	331 436,26	1 243 111,53
н177	330 740,23	1 249 141,46	н521	331 540,30	1 243 001,72
н178	330 738,07	1 249 144,43	н522	331 541,77	1 243 003,11
н179	330 729,98	1 249 138,55	н523	331 544,47	1 243 000,25
н180	330 723,81	1 249 147,02	н524	331 543,01	1 242 998,87
н181	330 703,78	1 249 174,52	н525	331 584,16	1 242 955,43
н182	330 711,87	1 249 180,41	н526	331 587,06	1 242 958,18
н183	330 501,07	1 249 469,88	н527	331 609,76	1 242 934,22
н184	330 485,34	1 249 476,45	н528	331 606,86	1 242 931,47
н185	330 483,41	1 249 471,84	н529	331 775,35	1 242 753,64
н186	330 445,96	1 249 487,50	н530	331 885,30	1 242 667,14
н187	330 437,38	1 249 492,62	н531	331 884,06	1 242 665,57
н188	330 439,95	1 249 496,91	н532	331 899,78	1 242 653,21
н189	330 383,16	1 249 530,84	н533	331 903,49	1 242 657,92
н190	329 993,46	1 249 649,94	н534	331 936,50	1 242 631,95
н191	329 986,52	1 249 652,31	н535	331 934,03	1 242 628,81
н192	329 985,23	1 249 648,53	н536	331 940,21	1 242 623,94
н193	329 937,91	1 249 664,69	н537	331 901,56	1 242 574,82
н194	329 939,85	1 249 670,37	н538	331 904,71	1 242 572,35
н195	329 920,93	1 249 676,83	н539	331 881,00	1 242 542,21
н196	329 920,38	1 249 675,23	н540	331 867,59	1 242 552,71
н197	329 900,29	1 249 682,76	н541	331 843,55	1 242 522,00
н198	328 031,16	1 249 987,42	н542	331 870,32	1 242 501,04
н199	328 030,75	1 249 988,27	н543	331 894,36	1 242 531,75
н200	328 027,13	1 249 986,59	н544	331 884,15	1 242 539,75
н201	328 012,50	1 250 017,52	н545	331 907,85	1 242 569,88
н202	328 017,92	1 250 020,09	н546	331 911,78	1 242 566,78
н203	328 009,36	1 250 038,17	н547	331 935,23	1 242 596,59
н204	328 007,56	1 250 037,31	н548	331 933,13	1 242 598,24
н205	328 005,64	1 250 041,38	н549	331 934,99	1 242 600,61
н206	327 811,00	1 250 073,08	н550	331 937,09	1 242 598,95
н207	327 800,99	1 250 073,00	н551	331 950,43	1 242 615,91
н208	327 801,07	1 250 063,00	н552	331 953,55	1 242 613,45
н209	327 767,02	1 250 062,73	н553	331 954,89	1 242 603,56
н210	327 766,96	1 250 072,73	н554	332 005,66	1 242 610,45
н211	327 746,96	1 250 072,57	н555	332 004,98	1 242 615,41
н212	327 746,98	1 250 068,58	н556	332 024,82	1 242 618,08
н213	327 718,76	1 250 018,56	н557	332 023,61	1 242 627,00
н214	327 667,54	1 250 031,28	н558	332 143,51	1 242 643,28
н215	327 665,13	1 250 021,58	н559	332 144,05	1 242 639,32
н216	327 331,76	1 250 104,38	н560	332 151,48	1 242 640,33
н217	327 329,35	1 250 094,68	н561	332 296,16	1 242 616,59
н218	327 297,32	1 250 102,63	н562	332 361,47	1 242 511,05
н219	327 299,73	1 250 112,34	н563	332 447,54	1 242 120,08
н220	327 113,01	1 250 158,71	н564	332 479,39	1 242 075,77
н221	327 095,69	1 250 191,83	н565	332 457,44	1 242 059,99
н222	327 096,58	1 250 210,33	н566	332 456,27	1 242 061,61
н223	327 076,60	1 250 211,29	н567	332 440,03	1 242 049,94
н224	327 076,08	1 250 200,58	н568	332 443,53	1 242 045,06
н225	327 068,09	1 250 200,96	н569	332 411,87	1 242 022,30

№№	X	Y	№№	X	Y
н226	327 076,08	1 250 200,58	н570	332 409,53	1 242 025,55
н227	327 068,09	1 250 200,96	н571	332 366,00	1 241 994,25
н228	327 039,13	1 250 202,36	н572	332 396,03	1 241 952,48
н229	327 032,64	1 250 202,67	н573	332 463,21	1 241 852,17
н230	327 033,12	1 250 212,66	н574	332 466,51	1 241 854,43
н231	327 001,78	1 250 214,17	н575	332 481,01	1 241 832,79
н232	326 266,42	1 250 377,76	н576	332 477,68	1 241 830,56
н233	326 213,87	1 250 435,45	н577	332 485,99	1 241 818,16
н234	326 210,92	1 250 432,75	н578	332 500,61	1 241 779,13
н235	326 184,66	1 250 461,59	н579	332 498,74	1 241 778,43
н236	326 189,09	1 250 465,63	н580	332 505,76	1 241 759,70
н237	326 175,62	1 250 480,41	н581	332 511,38	1 241 761,80
н238	326 174,15	1 250 479,07	н582	332 522,25	1 241 732,77
н239	325 913,79	1 250 650,53	н583	332 518,51	1 241 731,37
н240	325 912,09	1 250 646,91	н584	332 585,39	1 241 552,87
н241	325 856,89	1 250 672,87	н585	332 594,16	1 241 535,91
н242	325 859,44	1 250 678,30	н586	332 590,83	1 241 534,19
н243	325 841,34	1 250 686,81	н587	332 600,01	1 241 516,42
н244	325 840,49	1 250 685,00	н588	332 606,89	1 241 519,98
н245	325 829,09	1 250 690,37	н589	332 623,88	1 241 487,12
н246	325 752,73	1 250 695,26	н590	332 620,33	1 241 485,28
н247	325 714,39	1 250 730,30	н591	332 626,09	1 241 474,14
н248	325 711,69	1 250 727,35	н592	332 638,86	1 241 371,93
н249	325 692,50	1 250 744,89	н593	332 374,24	1 240 139,39
н250	325 692,51	1 250 744,91	н594	332 502,87	1 239 978,56
н251	325 684,40	1 250 752,32	н595	332 490,34	1 239 910,69
н252	325 640,88	1 250 792,08	н596	332 557,16	1 239 807,50
н253	325 627,91	1 250 803,92	н597	332 608,86	1 239 762,90
н254	325 592,11	1 250 836,65	н598	332 613,98	1 239 760,37
н255	325 596,16	1 250 841,08	н599	332 613,10	1 239 758,58
н256	325 581,40	1 250 854,57	н600	332 631,03	1 239 749,73
н257	325 580,05	1 250 853,09	н601	332 633,69	1 239 755,11
н258	325 084,23	1 251 306,27	н602	332 670,59	1 239 736,89
н259	324 999,61	1 251 410,63	н603	332 668,82	1 239 733,30
н260	325 037,96	1 251 525,31	н604	332 749,36	1 239 693,54
н261	325 045,49	1 251 529,70	н605	332 787,23	1 239 651,33
н262	325 035,42	1 251 546,98	н606	332 785,74	1 239 649,99
н263	325 031,97	1 251 544,97	н607	332 799,10	1 239 635,11
н264	325 014,35	1 251 575,20	н608	332 802,82	1 239 638,44
н265	325 019,53	1 251 578,22	н609	332 820,86	1 239 618,34
н266	325 010,40	1 251 593,89	н610	332 818,62	1 239 616,34
н267	324 952,54	1 251 883,83	н611	333 046,69	1 239 362,12
н268	324 959,73	1 251 890,78	н612	333 032,36	1 239 234,42
н269	324 924,95	1 251 926,71	н613	333 032,24	1 239 232,54
н270	324 917,77	1 251 919,75	н614	333 030,24	1 239 232,66
н271	324 905,93	1 251 931,98	н615	333 028,99	1 239 212,70
н272	324 903,28	1 251 929,32	н616	333 033,98	1 239 212,39
н273	324 900,89	1 251 931,78	н617	333 031,35	1 239 170,47
н274	324 875,03	1 251 906,74	н618	333 028,36	1 239 170,66
н275	324 898,68	1 251 882,31	н619	333 027,73	1 239 160,68
н276	324 914,30	1 251 897,44	н620	332 663,28	1 238 519,17
н277	324 935,93	1 251 875,11	н621	332 658,48	1 238 519,01
н278	324 993,57	1 251 586,25	н622	332 659,12	1 238 499,02
н279	324 992,18	1 251 585,43	н623	332 665,13	1 238 499,22
н280	325 002,25	1 251 568,15	н624	332 666,04	1 238 471,14
н281	325 010,89	1 251 573,19	н625	332 662,15	1 238 471,09
н282	325 028,51	1 251 542,95	н626	332 662,57	1 238 455,17
н283	325 019,87	1 251 537,92	н627	332 657,33	1 238 441,30
н284	325 021,98	1 251 534,30	н628	332 615,33	1 238 330,12

№№	X	Y	№№	X	Y
н285	324 979,40	1 251 406,97	н629	332 613,46	1 238 330,82
н286	325 071,09	1 251 293,89	н630	332 606,39	1 238 312,11
н287	325 582,67	1 250 826,31	н631	332 612,00	1 238 309,99
н288	325 589,41	1 250 833,69	н632	332 602,82	1 238 285,68
н289	325 625,22	1 250 800,97	н633	332 599,08	1 238 287,09
н290	325 637,93	1 250 789,35	н634	332 590,59	1 238 264,64
н291	325 649,57	1 250 778,71	н635	332 459,26	1 237 916,98
н292	325 665,56	1 250 764,10	н636	332 434,22	1 237 847,09
н293	325 689,80	1 250 741,94	н637	331 854,17	1 237 471,19
н294	325 708,99	1 250 724,40	н638	331 853,09	1 237 472,86
н295	325 702,25	1 250 717,02	н639	331 836,26	1 237 461,96
н296	325 745,26	1 250 677,70	н640	331 833,69	1 237 456,65
н297	325 824,52	1 250 672,62	н641	331 839,10	1 237 454,04
н298	325 850,93	1 250 660,20	н642	331 815,41	1 237 404,96
н299	325 855,19	1 250 669,25	н643	331 811,81	1 237 406,70
н300	325 910,38	1 250 643,29	н644	331 810,87	1 237 404,76
н301	325 906,13	1 250 634,24	н645	331 797,48	1 237 397,56
н302	325 942,44	1 250 617,17	н646	331 792,75	1 237 406,36
н303	325 931,36	1 250 593,62	н647	331 748,70	1 237 382,67
н304	325 927,17	1 250 595,59	н648	331 753,43	1 237 373,88
н305	325 911,85	1 250 563,01	н649	331 744,70	1 237 378,06
н306	325 929,06	1 250 554,92	н650	331 736,06	1 237 360,02
н307	325 921,63	1 250 539,13	н651	331 739,67	1 237 358,29
н308	325 922,45	1 250 538,51	н652	331 706,00	1 237 287,94
н309	325 929,96	1 250 554,50	н653	331 696,07	1 237 292,69
н310	325 942,62	1 250 548,54	н654	331 695,06	1 237 290,56
н311	325 957,94	1 250 581,12	н655	331 686,24	1 237 277,04
н312	325 947,65	1 250 585,96	н656	331 692,10	1 237 273,22
н313	325 954,47	1 250 600,46	н657	331 637,86	1 237 190,07
н314	325 999,71	1 250 579,18	н658	331 304,75	1 236 957,44
н315	326 003,97	1 250 588,23	н659	331 250,46	1 236 985,56
н316	326 085,14	1 250 550,05	н660	331 248,62	1 236 982,01
н317	326 174,31	1 250 452,16	н661	331 227,32	1 236 993,04
н318	326 181,70	1 250 458,89	н662	331 232,38	1 237 002,81
н319	326 207,96	1 250 430,06	н663	331 209,28	1 237 014,77
н320	326 200,57	1 250 423,33	н664	331 206,06	1 237 008,56
н321	326 256,95	1 250 361,42	н665	330 985,99	1 237 122,55
н322	326 999,38	1 250 196,26	н666	330 985,54	1 237 124,32
н323	327 012,28	1 250 195,64	н667	330 966,15	1 237 119,44
н324	327 012,18	1 250 193,65	н668	330 966,88	1 237 116,53
н325	327 032,16	1 250 192,68	н669	330 936,81	1 237 108,98
н326	327 032,45	1 250 198,68	н670	330 934,62	1 237 117,71
н327	327 038,94	1 250 198,36	н671	330 922,17	1 237 114,58
н328	327 075,89	1 250 196,58	н672	330 867,57	1 237 147,71
н329	327 075,64	1 250 191,32	н673	330 870,92	1 237 153,21
н330	327 100,82	1 250 143,20	н674	330 849,96	1 237 166,02
н331	327 275,99	1 250 099,69	н675	330 837,19	1 237 145,12
н332	327 275,50	1 250 097,75	н676	330 840,60	1 237 143,03
н333	327 294,91	1 250 092,92	н677	330 827,05	1 237 120,85
н334	327 296,36	1 250 098,75	н678	330 823,64	1 237 122,94
н335	327 328,38	1 250 090,79	н679	330 822,23	1 237 120,64
н336	327 327,42	1 250 086,91	н680	330 743,29	1 236 881,47
н337	327 722,60	1 249 988,75	н681	330 743,29	1 236 881,47
н338	327 731,08	1 250 003,77	н682	330 741,39	1 236 882,09
н339	327 744,71	1 249 996,08	н683	330 735,12	1 236 863,10
н340	327 742,43	1 249 992,04	н684	330 740,82	1 236 861,22
н341	327 773,79	1 249 974,35	н685	330 703,04	1 236 746,76
н342	327 780,17	1 249 985,67	н686	330 697,36	1 236 748,69
н343	327 780,14	1 249 986,56	н687	330 690,90	1 236 729,13

№№	X	Y	№№	X	Y
н344	323307,11	1 274459,85	н688	330 692,81	1 236 728,52
н689	330 483,86	1 236 095,49	н755	330 744,62	1 236 859,97
н690	330 495,04	1 236 027,66	н756	330 754,11	1 236 856,83
н691	330 542,20	1 235 820,62	н757	330 754,27	1 236 857,31
н692	330 540,25	1 235 820,17	н758	330 838,68	1 237 113,03
н693	330 541,39	1 235 815,17	н759	330 839,00	1 237 113,55
н694	330 546,89	1 235 800,22	н760	330 830,46	1 237 118,77
н695	330 552,52	1 235 802,29	н761	330 844,01	1 237 140,94
н696	330 574,64	1 235 742,09	н762	330 919,67	1 237 095,04
н697	330 573,70	1 235 741,74	н763	330 920,07	1 237 093,43
н698	330 584,39	1 235 712,65	н764	330 939,49	1 237 098,31
н699	330 585,33	1 235 713,00	н765	330 938,28	1 237 103,16
н700	330 592,36	1 235 693,87	н766	330 968,34	1 237 110,72
н701	330 585,31	1 235 691,29	н767	330 970,53	1 237 101,99
н702	330 555,43	1 235 655,43	н768	330 981,31	1 237 104,70
н703	330 489,35	1 235 497,19	н769	331 157,09	1 237 013,65
н704	330 471,77	1 235 478,92	н770	331 159,39	1 237 018,09
н705	330 482,81	1 235 468,30	н771	331 223,18	1 236 985,05
н706	330 485,58	1 235 471,18	н772	331 225,48	1 236 989,49
н707	330 508,46	1 235 449,16	н773	331 246,78	1 236 978,45
н708	330 416,22	1 235 353,14	н774	331 242,18	1 236 969,58
н709	330 393,74	1 235 299,85	н775	331 306,13	1 236 936,45
н710	330 338,07	1 235 121,22	н776	331 426,73	1 237 020,67
н711	330 257,53	1 234 836,72	н777	331 423,88	1 237 024,74
н712	330 228,58	1 234 753,88	н778	331 647,37	1 237 180,86
н713	330 126,48	1 234 443,91	н779	331 712,28	1 237 280,35
н714	330 130,01	1 234 406,17	н780	331 714,04	1 237 284,08
н715	330 147,93	1 234 407,85	н781	331 709,60	1 237 286,21
н716	330 144,75	1 234 441,85	н782	331 743,28	1 237 356,57
н717	330 237,15	1 234 722,35	н783	331 746,31	1 237 355,11
н718	330 232,40	1 234 723,91	н784	331 759,86	1 237 329,12
н719	330 240,89	1 234 749,70	н785	331 767,92	1 237 330,25
н720	330 269,92	1 234 832,81	н786	331 775,01	1 237 329,41
н721	330 282,84	1 234 878,42	н787	331 787,06	1 237 335,69
н722	330 287,65	1 234 877,06	н788	331 785,76	1 237 352,98
н723	330 355,33	1 235 116,09	н789	331 778,51	1 237 366,91
н724	330 410,67	1 235 293,66	н790	331 824,54	1 237 391,67
н725	330 431,51	1 235 343,08	н791	331 828,02	1 237 398,87
н726	330 517,28	1 235 432,36	н792	331 819,01	1 237 403,22
н727	330 521,90	1 235 427,91	н793	331 842,70	1 237 452,30
н728	330 535,77	1 235 442,32	н794	331 851,54	1 237 448,03
н729	330 518,17	1 235 459,25	н795	332 449,11	1 237 835,29
н730	330 511,24	1 235 452,05	н796	332 456,09	1 237 854,76
н731	330 488,35	1 235 474,07	н797	332 451,40	1 237 856,45
н732	330 497,96	1 235 484,08	н798	332 463,73	1 237 890,77
н733	330 511,93	1 235 517,54	н799	332 468,39	1 237 889,10
н734	330 516,55	1 235 515,62	н800	332 476,15	1 237 910,76
н735	330 570,99	1 235 645,99	н801	332 615,91	1 238 280,73
н736	330 593,59	1 235 673,02	н802	332 606,56	1 238 284,26
н737	330 612,39	1 235 679,93	н803	332 615,75	1 238 308,58
н738	330 605,50	1 235 698,70	н804	332 625,10	1 238 305,05
н739	330 596,11	1 235 695,25	н805	332 680,67	1 238 452,15

№№	X	Y	№№	X	Y
н740	330 589,08	1 235 714,38	н806	332 680,04	1 238 471,69
н741	330 590,02	1 235 714,72	н807	332 670,03	1 238 471,37
н742	330 579,33	1 235 743,81	н808	332 669,12	1 238 499,34
н743	330 578,39	1 235 743,47	н809	332 679,12	1 238 499,67
н744	330 556,27	1 235 803,66	н810	332 678,78	1 238 510,01
н745	330 565,66	1 235 807,11	н811	332 835,55	1 238 785,95
н746	330 560,61	1 235 820,86	н812	332 833,07	1 238 791,71
н747	330 546,50	1 235 882,78	н813	332 842,02	1 238 807,47
н747	330 541,63	1 235 881,67	н814	333 065,48	1 239 368,13
н747	330 516,80	1 235 990,66	н815	333 039,81	1 239 145,51
н748	330 521,68	1 235 991,77	н816	333 041,34	1 239 169,85
н749	330 512,72	1 236 031,12	н817	333 037,34	1 239 170,10
н750	330 502,34	1 236 094,05	н818	333 039,97	1 239 212,02
н751	330 716,34	1 236 742,40	н819	333 043,97	1 239 211,76
н752	330 706,85	1 236 745,54	н820	333 045,32	1 239 233,31
н753	330 706,85	1 236 745,54	н821	333 054,48	1 239 314,96
н754	330 488,35	1 235 474,07	н822	333 059,45	1 239 314,41

4. ЦЕЛЕВОЕ НАЗНАЧЕНИЕ ЛЕСОВ, ВИД (ВИДЫ) РАЗРЕШЕННОГО ИСПОЛЬЗОВАНИЯ ЛЕСНОГО УЧАСТКА, КОЛИЧЕСТВЕННЫЕ И КАЧЕСТВЕННЫЕ ХАРАКТЕРИСТИКИ ЛЕСНОГО УЧАСТКА, СВЕДЕНИЯ О НАХОЖДЕНИИ ЛЕСНОГО УЧАСТКА В ГРАНИЦАХ ОСОБО ЗАЩИТНЫХ УЧАСТКОВ ЛЕСОВ

Образуемые лесные участки расположены в Железнодорожном лесничестве Калининградской области.

Целевое назначение – защитные леса.

Категории защитных лесов:

– кварталы №№ 171, 187 Ново-Бобруйского участкового лесничества Железнодорожного лесничества в границах зоны размещения проектируемого объекта капитального строительства относятся к лесам, выполняющим функции защиты природных и иных объектов-леса, расположенные в защитных полосах лесов (леса, расположенные в границах полос отвода железных дорог и придорожных полос автомобильных дорог, установленных в соответствии с законодательством Российской Федерации о железнодорожном транспорте, законодательством об автомобильных дорогах и о дорожной деятельности (пп.1 п.2 ст.114 «Лесного кодекса РФ» от 04.12.2006 № 200-ФЗ);

– кварталы №№ 111, 114 Ново-Бобруйского участкового лесничества Железнодорожного лесничества в границах зоны размещения проектируемого объекта капитального строительства относятся к лесам, расположенным в пустынных, полупустынных, лесостепных, лесотундровых зонах, степях, горах.

В соответствии с данными лесохозяйственного регламента Железнодорожного лесничества Калининградской области, утвержденного Министерством природных ресурсов и экологии Калининградской области от 25.05.2020 № 173, зона размещения проектируемого объекта капитального строительства не затрагивает границы лесопарковых и зеленых зон.

Вид разрешенного использования – строительство, реконструкция, эксплуатация линейных объектов.

Таблица 4.1 – **количественные и качественные характеристики образуемых лесных участков, в том числе сведения о нахождении лесных участков в границах особо защитных участков лесов**

Лесной квартал	Лесной выдел	Испрашиваемая площадь, га	Состав насаждений	Класс возраста	Класс бонитета	Особо защитные участки леса
1	**2**	**3**	**4**	**5**	**6**	**7**
Железнодорожное лесничество, Ново-Бобруйское участковое лесничество						
111		0,0562	-	-	-	-
114	4	0,0809	Культуры лесные 8С2Д	1	2	-
187	8	0,0815	5Б2Олч2Д1Лп	7	5	-
171	9	0,0734	4Б2Олч2Ос 2Д+С	6	2	-
Итого		0,2920				

5. ВИД РАЗРЕШЕННОГО ИСПОЛЬЗОВАНИЯ ОБРАЗУЕМЫХ ЗЕМЕЛЬНЫХ УЧАСТКОВ, ПРЕДНАЗНАЧЕННЫХ ДЛЯ РАЗМЕЩЕНИЯ ЛИНЕЙНЫХ ОБЪЕКТОВ И ОБЪЕКТОВ КАПИТАЛЬНОГО СТРОИТЕЛЬСТВА, ПРОЕКТИРУЕМЫХ В СОСТАВЕ ЛИНЕЙНОГО ОБЪЕКТА, А ТАКЖЕ СУЩЕСТВУЮЩИХ ЗЕМЕЛЬНЫХ УЧАСТКОВ, ЗАНЯТЫХ ЛИНЕЙНЫМИ ОБЪЕКТАМИ И ОБЪЕКТАМИ КАПИТАЛЬНОГО СТРОИТЕЛЬСТВА, ВХОДЯЩИМИ В СОСТАВ ЛИНЕЙНЫХ ОБЪЕКТОВ, В СООТВЕТСТВИИ С ПРОЕКТОМ ПЛАНИРОВКИ ТЕРРИТОРИИ

Проектом межевания территории устанавливаются виды разрешенного использования образуемых земельных участков по классификатору, утвержденному Приказом Федеральной службы государственной регистрации, кадастра и картографии от 10.11.2020 № П/0412 «Об утверждении классификатора видов разрешенного использования земельных участков», - «Трубопроводный транспорт» (код вида разрешенного использования земельного участка – 7.5).