**АГЕНТСТВО ПО АРХИТЕКТУРЕ,
ГРАДОСТРОЕНИЮ И ПЕРСПЕКТИВНОМУ РАЗВИТИЮ
КАЛИНИНГРАДСКОЙ ОБЛАСТИ**

П Р И К А З

от 02 ноября 2021 года № 466
Калининград

**Об утверждении проекта внесения изменений
в проект планировки территории с проектом межевания в его составе,
предусматривающий размещение линейного объекта регионального значения
«Реконструкция II очереди Кольцевого маршрута в районе Приморской
рекреационной зоны (Северный обход города Калининграда с реконструкцией
транспортной развязки с Московским проспектом) 2 этап строительства –
от транспортной развязки на Зеленоградск до транспортной развязки на
Балтийск включительно»**

Рассмотрев обращение Государственного казенного учреждения Калининградской области «Управление дорожного хозяйства Калининградской области», в соответствии с частями 3, 15 статьи 45, частью 2 статьи 57 Градостроительного кодекса Российской Федерации, статьей 14 Закона Калининградской области от 05 июля 2017 года № 89 «О градостроительной деятельности на территории Калининградской области», заключением Агентства по архитектуре, градостроению и перспективному развитию Калининградской области от 29 сентября 2021 года № 7941-ААГ «О соответствии проекта внесения изменений в документацию по планировке территории, предусматривающую размещение линейного объекта регионального значения требованиям, установленным частью 10 статьи 45 Градостроительного кодекса Российской Федерации», п р и к а з ы в а ю:

1. Внести изменения в проект планировки территории с проектом межевания в его составе, предусматривающий размещение линейного объекта регионального значения «Реконструкция II очереди Кольцевого маршрута в районе Приморской рекреационной зоны (Северный обход города Калининграда с реконструкцией транспортной развязки с Московским проспектом) 2 этап строительства – от транспортной развязки на Зеленоградск до транспортной развязки на Балтийск включительно» на территории муниципальных образований «Городской округ «Город Калининград» и «Гурьевский городской округ», утвержденный постановлением Правительства Калининградской области от 26 октября 2015 года № 592 (с изменениями, внесенными приказом Агентства по архитектуре, градостроению и перспективному развитию Калининградской области от 26 апреля

2021 года № 161), и утвердить прилагаемые основные части проекта планировки территории с проектом межевания в его составе в новой редакции (далее – проект внесения изменений в документацию по планировке территории).

2. Отделу документации по планировке территории Агентства по архитектуре, градостроению и перспективному развитию Калининградской области (И.А. Марковой):

1) обеспечить хранение проекта внесения изменений в документацию по планировке территории;

2) в течение семи дней со дня вступления в силу настоящего приказа направить в администрации муниципальных образований «Городской округ «Город Калининград» и «Гурьевский городской округ» проект внесения изменений в документацию по планировке территории, применительно к территории которых осуществлялась его подготовка;

3) в течение пяти дней со дня вступления в силу настоящего приказа разместить проект внесения изменений в документацию по планировке территории в информационной системе обеспечения градостроительной деятельности и обеспечить размещение документации по планировке территории на интернет-странице Агентства по архитектуре, градостроению и перспективному развитию Калининградской области в информационно-телекоммуникационной сети «Интернет» по адресу: https://aggrad.gov39.ru.

3. Приказ вступает в силу по истечении десяти дней после его официального опубликования.

Руководитель (директор) В.Л. Касьянова

УТВЕРЖДЕН
приказом Агентства по архитектуре,
градостроению и перспективному
развитию Калининградской области
от 02 ноября 2021 года № 466

ПРОЕКТ ВНЕСЕНИЯ ИЗМЕНЕНИЙ В ПРОЕКТ ПЛАНИРОВКИ ТЕРРИТОРИИ С ПРОЕКТОМ МЕЖЕВАНИЯ В ЕГО СОСТАВЕ, ПРЕДУСМАТРИВАЮЩИЙ РАЗМЕЩЕНИЕ ЛИНЕЙНОГО ОБЪЕКТА РЕГИОНАЛЬНОГО ЗНАЧЕНИЯ «РЕКОНСТРУКЦИЯ II ОЧЕРЕДИ КОЛЬЦЕВОГО МАРШРУТА В РАЙОНЕ ПРИМОРСКОЙ РЕКРЕАЦИОННОЙ ЗОНЫ (СЕВЕРНЫЙ ОБХОД ГОРОДА КАЛИНИНГРАДА С РЕКОНСТРУКЦИЕЙ ТРАНСПОРТНОЙ РАЗВЯЗКИ С МОСКОВСКИМ ПРОСПЕКТОМ) 2 ЭТАП СТРОИТЕЛЬСТВА – ОТ ТРАНСПОРТНОЙ РАЗВЯЗКИ НА ЗЕЛЕНОГРАДСК ДО ТРАНСПОРТНОЙ РАЗВЯЗКИ НА БАЛТИЙСК ВКЛЮЧИТЕЛЬНО»

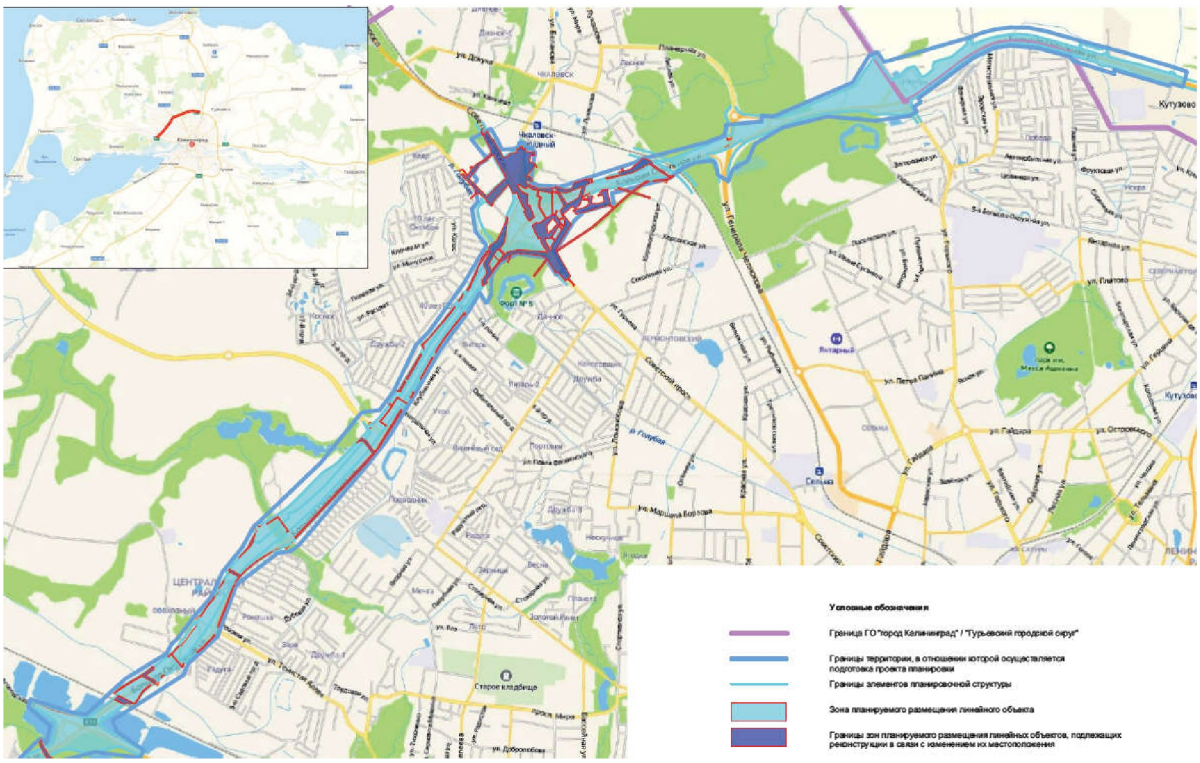

ПРОЕКТ ВНЕСЕНИЯ ИЗМЕНЕНИЙ В ПРОЕКТ ПЛАНИРОВКИ ТЕРРИТОРИИ С ПРОЕКТОМ МЕЖЕВАНИЯ В ЕГО СОСТАВЕ, ПРЕДУСМАТРИВАЮЩИЙ РАЗМЕЩЕНИЕ ЛИНЕЙНОГО ОБЪЕКТА РЕГИОНАЛЬНОГО ЗНАЧЕНИЯ «РЕКОНСТРУКЦИЯ II ОЧЕРЕДИ КОЛЬЦЕВОГО МАРШРУТА В РАЙОНЕ ПРИМОРСКОЙ РЕКРЕАЦИОННОЙ ЗОНЫ (СЕВЕРНЫЙ ОБХОД ГОРОДА КАЛИНИНГРАДА С РЕКОНСТРУКЦИЕЙ ТРАНСПОРТНОЙ РАЗВЯЗКИ С МОСКОВСКИМ ПРОСПЕКТОМ) 2 ЭТАП СТРОИТЕЛЬСТВА – ОТ ТРАНСПОРТНОЙ РАЗВЯЗКИ НА ЗЕЛЕНОГРАДСК ДО ТРАНСПОРТНОЙ РАЗВЯЗКИ НА БАЛТИЙСК ВКЛЮЧИТЕЛЬНО»

ОСНОВНАЯ ЧАСТЬ ПРОЕКТА ПЛАНИРОВКИ ТЕРРИТОРИИ

РАЗДЕЛ 1 «ПРОЕКТ ПЛАНИРОВКИ ТЕРРИТОРИИ ГРАФИЧЕСКАЯ ЧАСТЬ»


Схема совмещения листов
1/4
1/3
1/2
1/1
Условные обозначения
Границы ГО "Город Калининград" / "Гурьевский городской округ"
Границы населенных пунктов МО "Гурьевский городской округ"
Границы земельных участков
Границы территории, в отношении которой осуществляется подготовка проекта планировки
Красные линии
Установленные
Отменяемые
Устанавливаемые (улично-дорожная сеть)
Номер характерных точек красных линий
Границы планировочных элементов планировочной структуры
Линия отступа от красных линий 5 м
Линия отступа от красных линий 2 м
Изм. Кол.уч. Лист № док. Подп. Дата
Внесение изменений в документацию по планировке территории (проектам планировки совмещенным проектам межевания) в части изменения параметров и местоположения объектов капитального строительства местного значения, расположенных на территории Гурьевского муниципального округа Калининградской области, в границах населенных пунктов Гурьевского городского округа, Гурьевского сельского округа, Знаменского сельского округа, Ушаковского сельского округа, Храбровского сельского округа, Шоссейного сельского округа, Ясненского сельского округа, Калининградской области
Заказчик: ГКУ КО "Управление дорожного хозяйства Калининградской области"
Директор ГИП Зверлитова С.Г. 04.10.
Разработал Тихонова Е.Ю. 04.10.
Чертеж красных линий М 1:2000
Стадия ПП
Лист 1/1
Листов 9
ООО "РС ГРУПП"

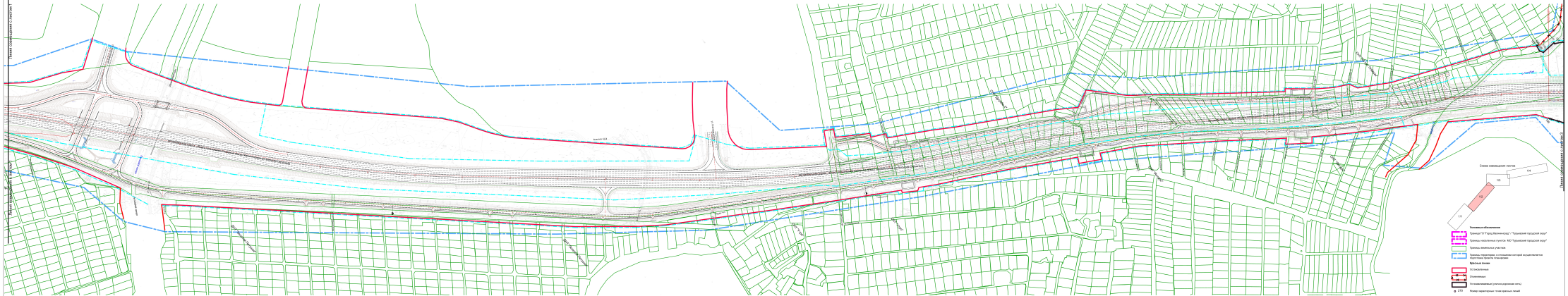

Изм.	Кол.уч.	Лист	N док.	Подп.	Дата				
						Заказчик: ГКУ ЗО "Управление дорожного хозяйства Калининградской области"	Стадия	Лист	Листов
Директор		Тишинин С.Г.			06.15		ПП	1(2	9
ИП		Тютнева И.О.			06.15				
Разработал		Котов А.А.			06.15	Чертеж красных линий М 1:2000	ООО "РС ГРУПП"		

Материалы графической документации по описанию территории предлагаемой к изменению границы населенного пункта (города) городского округа, границ существующих и планируемых элементов планировочной структуры, границ зон планируемого размещения объектов, границ зон с особыми условиями использования территорий, а также границ территорий, подверженных риску возникновения чрезвычайных ситуаций природного и техногенного характера, выполнены на топографической основе в масштабе 1:2000

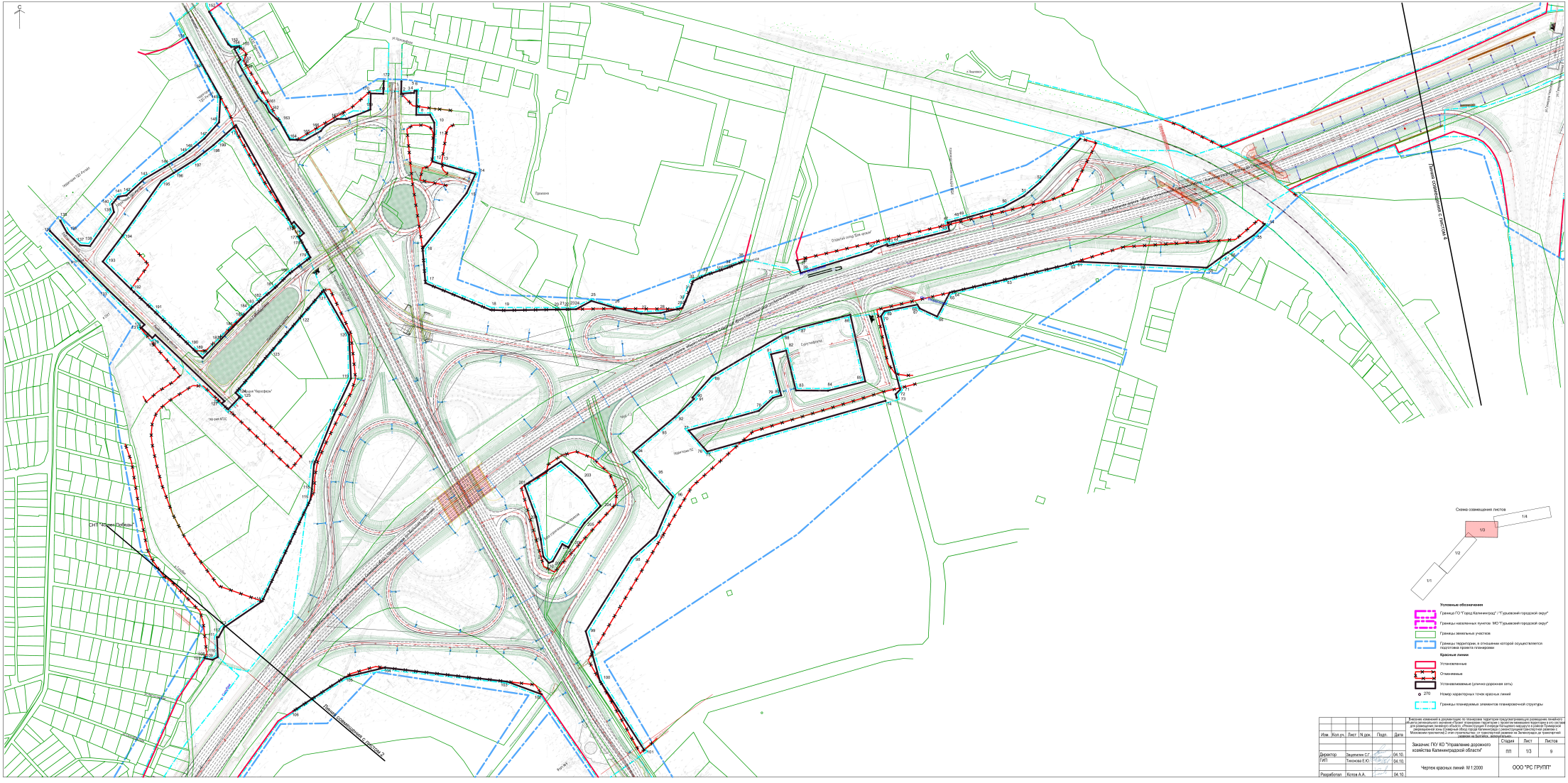

						Внесение изменений в документацию по планировке территории предусматривающее размещение линейного объекта регионального значения «Проект планировки территории с проектом межевания территории в его составе для размещения объекта: «Строительство 2-х этапов строительства - от транспортной развязки на Зеленоградск до транспортной развязки на Балтийск, автомобильная...			
Изм.	Кол.уч.	Лист	N док.	Подп.	Дата	Заказчик: ГКУ КО "Управление дорожного хозяйства Калининградской области"	Стадия	Лист	Листов
Директор		Зверлевич С.Г.			04.10.		ПП	1/3	9
ГИП		Тихонова Е.Ю.			04.10.	Чертеж красных линий М 1:2000	ООО "РС ГРУПП"		
Разработал		Котов А.А.			04.10.				

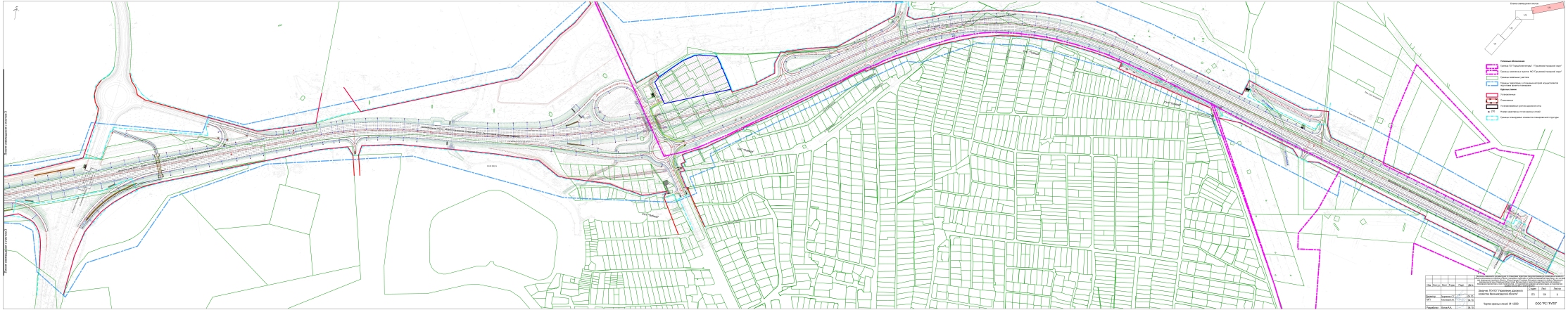
Схема совмещения листов
Условные обозначения
Граница ГЗУ "Краснодарстрой" ("Дирекция тарифной зоны"
Граница земельных участков ФГУ "Дирекция тарифной зоны"
Границы земельных участков
Границы территорий, используемых в целях осуществления деятельности недропользователями
Проектные данные
Существующие
Ограничения
Существующие (граница охранной зоны)
Граница территории, в отношении которой предусматривается подготовка проекта планировки территории
Границы планируемых элементов планировочной структуры
Ул. Пионеров
Ул. Пионеров
Ул. Пионеров

Перечень координат характерных точек красных линий

№ точки	X	Y
1	360406,81	1185362,87
2	360388,31	1185362,35
3	360388,99	1185373,29
4	360389,22	1185376,93
5	360389,24	1185381,67
6	360392,32	1185382,53
7	360392,26	1185385,72
8	360356,11	1185384,70
9	360355,91	1185405,51
10	360343,97	1185411,74
11	360326,29	1185411,63
12	360285,67	1185408,31
13	360281,17	1185422,72
14	360266,24	1185472,87
15	360237,63	1185459,29
16	360154,72	1185392,25
17	360102,71	1185395,94
18	360061,21	1185493,28
19	360060,26	1185514,24
20	360060,74	1185593,94
21	360060,76	1185597,55
22	360060,82	1185609,32
23	360060,91	1185613,35
24	360060,95	1185622,25
25	360073,20	1185645,46
26	360063,13	1185678,79
27	360053,40	1185720,01
28	360054,02	1185749,31
29	360061,49	1185782,36
30	360072,49	1185787,44
31	360087,75	1185793,87
32	360101,41	1185798,56
33	360109,65	1185816,53
34	360120,99	1185850,56
35	360130,75	1185875,85
36	360131,21	1185954,88
37	360126,66	1185956,49
38	360112,19	1185960,70
39	360143,19	1186067,28
40	360147,58	1186073,06
41	360154,03	1186091,29
42	360151,58	1186091,92
43	360153,62	1186100,92
44	360173,20	1186184,97
45	360182,50	1186183,25
46	360185,78	1186182,64
47	360188,62	1186194,32
48	360190,37	1186201,64

№ точки	X	Y
49	360208,40	1186267,39
50	360224,88	1186298,10
51	360245,53	1186322,58
52	360310,09	1186383,47
53	360178,31	1186659,64
54	360162,53	1186643,37
55	360136,47	1186604,03
56	360130,04	1186594,32
57	360114,00	1186571,96
58	360119,79	1186473,00
59	360121,65	1186438,17
60	360124,97	1186376,27
61	360121,63	1186365,38
62	360099,38	1186269,54
63	360081,64	1186190,58
64	360080,33	1186184,74
65	360044,38	1186165,36
66	360056,85	1186139,33
67	360062,67	1186135,71
68	360053,14	1186086,05
69	360045,49	1186080,76
70	359934,84	1186108,57
71	359928,09	1186101,85
72	359922,48	1186103,26
73	359918,26	1186086,41
74	359844,59	1185817,36
75	359851,01	1185811,72
76	359876,65	1185789,61
77	359905,13	1185895,62
78	359924,57	1185917,10
79	359928,02	1185929,54
80	359990,09	1185914,87
81	359995,46	1185937,61
82	359935,23	1185951,77
83	359934,42	1186000,07
84	359947,76	1186056,26
85	360048,51	1186034,72
86	360029,71	1185957,85
87	360019,04	1185932,08
88	359957,78	1185825,23
89	359926,08	1185795,94
90	359924,31	1185798,48
91	359897,68	1185769,92
92	359877,14	1185744,83
93	359845,10	1185705,87
94	359807,41	1185737,91
95	359776,89	1185765,13

№ точки	X	Y
96	359718,66	1185739,34
97	359685,61	1185702,17
98	359575,62	1185631,88
99	359500,83	1185652,35
100	359395,68	1185718,17
101	359481,30	1185564,73
102	359501,07	1185512,70
103	359523,95	1185328,96
104	359510,22	1185268,96
105	359459,51	1185189,95
106	359540,84	1185057,85
107	359538,44	1185069,93
108	359542,52	1185077,90
109	359572,40	1185076,90
110	359572,43	1185079,38
111	359586,91	1185087,48
112	359625,86	1185145,63
113	359778,26	1185219,62
114	359794,10	1185221,97
115	359830,47	1185225,49
116	359906,81	1185257,02
117	359959,99	1185282,51
118	360025,72	1185280,18
119	360093,19	1185242,55
120	360051,57	1185206,09
121	360000,42	1185161,28
122	359940,24	1185108,56
123	359933,85	1185115,06
124	359915,30	1185097,06
125	359924,52	1185087,55
126	359927,81	1185091,95
127	360028,66	1184988,76
128	360024,04	1184984,19
129	360039,68	1184967,98
130	360044,32	1184972,73
131	360097,75	1184918,06
132	360186,76	1184831,91
133	360202,01	1184847,68
134	360183,83	1184857,39
135	360164,74	1184876,81
136	360163,52	1184891,90
137	360214,22	1184928,36
138	360226,29	1184925,81
139	360237,35	1184935,28
140	360239,24	1184947,61
141	360263,72	1184974,75
142	360281,38	1185005,36

№ точки	X	Y
143	360298,81	1185034,22
144	360305,41	1185043,09
145	360323,63	1185065,63
146	360347,94	1185087,92
147	360385,87	1185090,21
148	360434,55	1185063,72
149	360475,86	1185040,97
150	360514,56	1185074,59
151	360465,23	1185102,95
152	360461,20	1185107,50
153	360461,83	1185118,90
154	360458,18	1185112,07
155	360442,13	1185121,06
156	360438,22	1185117,36
157	360425,87	1185123,74
158	360384,61	1185147,53
159	360372,83	1185158,67
160	360362,78	1185163,41
161	360346,85	1185179,86
162	360320,63	1185194,09
163	360319,66	1185216,48
164	360333,31	1185241,01
165	360338,15	1185244,68
166	360342,11	1185249,67
167	360351,23	1185266,20
168	360351,10	1185278,88
169	360358,80	1185300,91
170	360364,86	1185315,79
171	360389,05	1185316,59
172	360388,42	1185335,40
173	360407,55	1185336,35
174	360343,53	1185113,25
175	360193,70	1185195,53
176	360196,78	1185199,13
177	360179,63	1185213,85
178	360173,45	1185206,65
179	360168,67	1185209,28
180	360143,01	1185223,37
181	360119,09	1185191,63
182	360098,15	1185169,96
183	360077,60	1185145,49
184	360068,32	1185134,44
185	360066,92	1185133,05
186	360055,38	1185121,66
187	360039,54	1185106,01
188	360018,73	1185085,45
189	359992,65	1185059,69
190	360003,18	1185049,07

№ точки	X	Y
191	360004,16	1185048,08
192	360067,85	1184983,87
193	360098,04	1184952,66
194	360139,96	1184910,82
195	360179,05	1184940,96
196	360260,68	1185000,17
197	360272,25	1185018,96
198	360291,66	1185050,49
199	360313,63	1185079,16
200	360322,02	1185088,73
174	360343,53	1185113,25
201	359748,06	1185558,98

№ точки	X	Y
202	359796,28	1185541,86
203	359831,68	1185597,13
204	359803,83	1185628,19
205	359764,31	1185656,19
206	359739,07	1185631,72
207	359711,09	1185612,05
208	359702,31	1185607,14
209	359707,25	1185598,11
210	359681,60	1185583,32
211	359679,11	1185577,46
212	359688,98	1185569,09
213	359714,29	1185565,60
201	359748,06	1185558,98

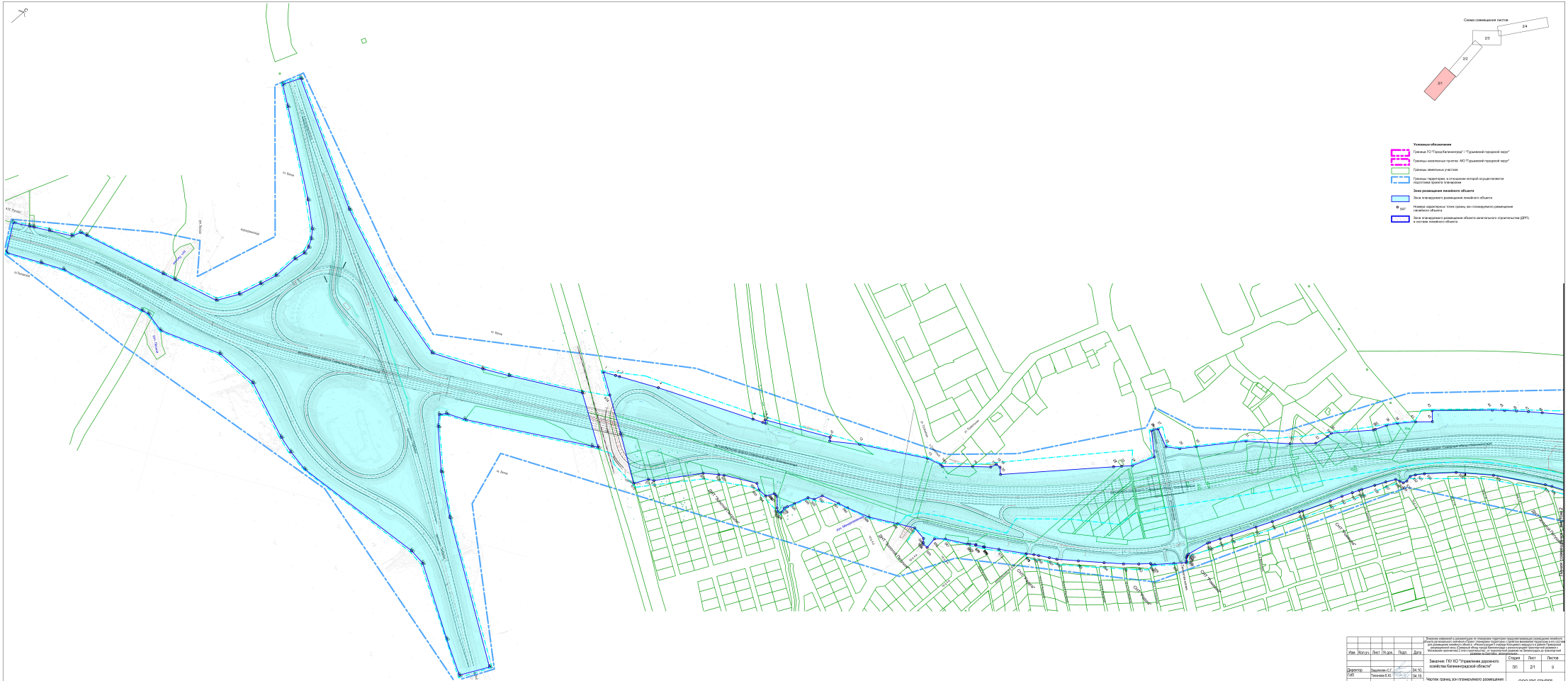
Схема совмещения листов
2/4
2/3
2/2
2/1
Условные обозначения
Границы ГО "Город Калининград", "Гурьевский городской округ"
Границы населенных пунктов МО "Гурьевский городской округ"
Границы земельных участков
Границы территории, в отношении которой осуществляется подготовка проекта планировки
Зона размещения линейного объекта
Зона планируемого размещения линейного объекта
647
Номера характерных точек границ зон планируемого размещения линейного объекта
Зона планируемого размещения объекта капитального строительства (ДРП) в составе линейного объекта
Внесение изменений в документацию по планировке территории (проект планировки размещения линейного объекта реконструкция участка автомобильной дороги "Обход Калининграда" с реконструкцией транспортной развязки на пересечении с автомобильной дорогой Р-22 "Калининград - Советск - граница с Литовской Республикой" в Гурьевском муниципальном округе Калининградской области, проект межевания территории в части размещения на сетях электроснабжения
Стадия
Лист
Листов
Заказчик: ГКУ КО "Управление дорожного хозяйства Калининградской области"
ПП
2/1
9
Чертеж границ зон планируемого размещения линейного объекта М 1:2000
ООО "РС ГРУПП"
Директор
ГИП
Разработал
Изм. Кол.уч. Лист № док. Подп. Дата
04.10.
Копия плана выдана 2 Лист 2

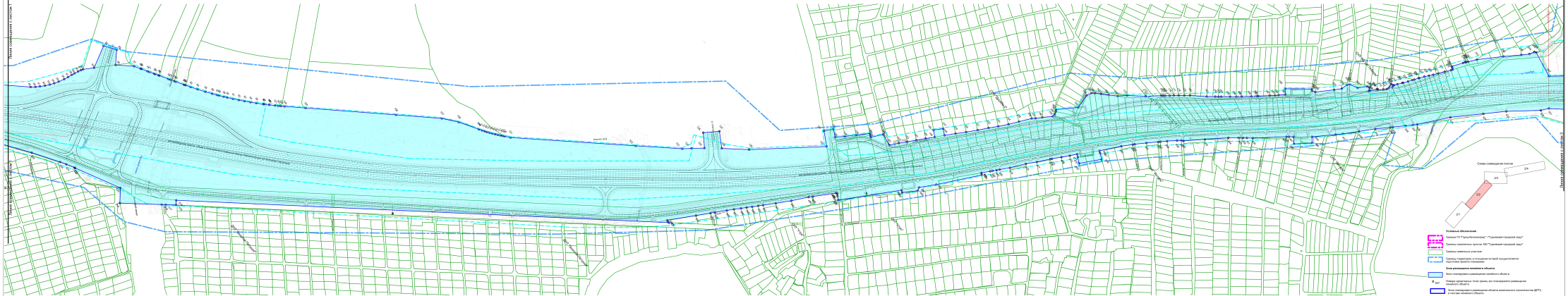

							Внесение изменного проекта в связи с изменением границ зон планируемого размещения линейного объекта, уточнением границ земельных участков, изменением границ территории, в пределах которой осуществляется подготовка проекта планировки территории, изменением границ зон планируемого размещения объектов капитального строительства	
Изм.	Кол.уч.	Лист	N док.	Подп.	Дата			
						Заказчик: ГКУ КО "Управление дорожного хозяйства Калининградской области"	Стадия	Лист	Листов
							ПП	2/2	9
Директор		Зацепина С.Г.			04.19				
ГИП		Тютина А.Ю.			04.19				
Разработал		Котов А.А.			04.19	Чертеж границ зон планируемого размещения линейного объекта М1:2000	ООО "РС ГРУПП"		

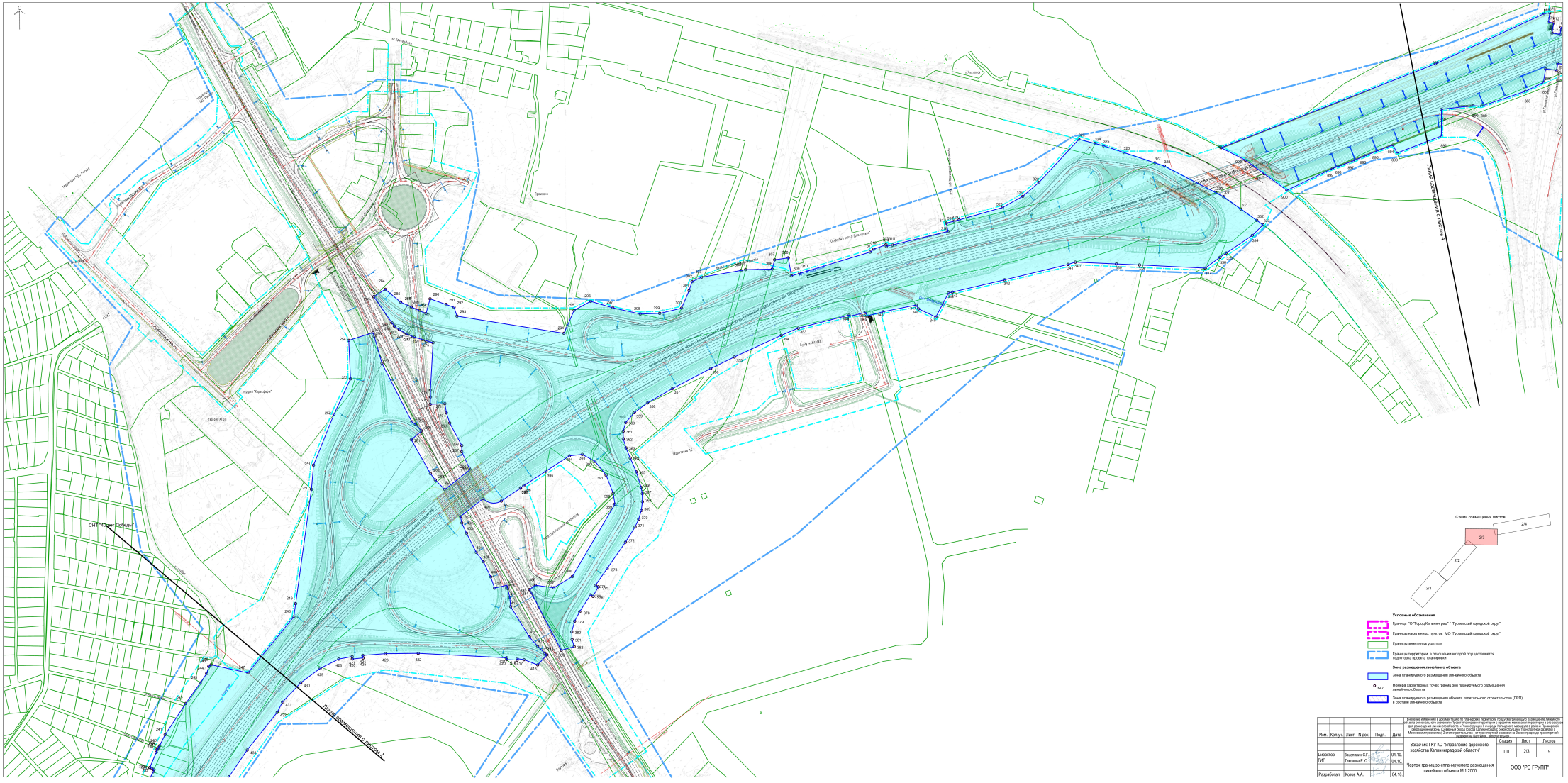

Изм.	Кол.уч.	Лист	N док.	Подп.	Дата

Внесение изменений в документацию по планировке территории предусматривающее размещение линейного объекта регионального значения «Трасса планировки территории с проектом межевания территории в его составе для размещения линейного объекта регионального значения «Строительство автомобильной дороги в обход западной части Северной обход города Калининграда с реконструкцией транспортной развязки с Московским проспектом 2 этап строительства - от транспортной развязки на Зеленоградск до транспортной развязки на Багратион», заявка №1

Заказчик: ГКУ КО "Управление дорожного хозяйства Калининградской области"

Стадия	Лист	Листов
ПП	2/3	9

Директор	Зверлевич С.Г.		04.10.
ГИП	Тихонова Е.Ю.		04.10.
Разработал	Котов А.А.		04.10.

Чертеж границ зон планируемого размещения линейного объекта М 1:2000

ООО "РС ГРУПП"

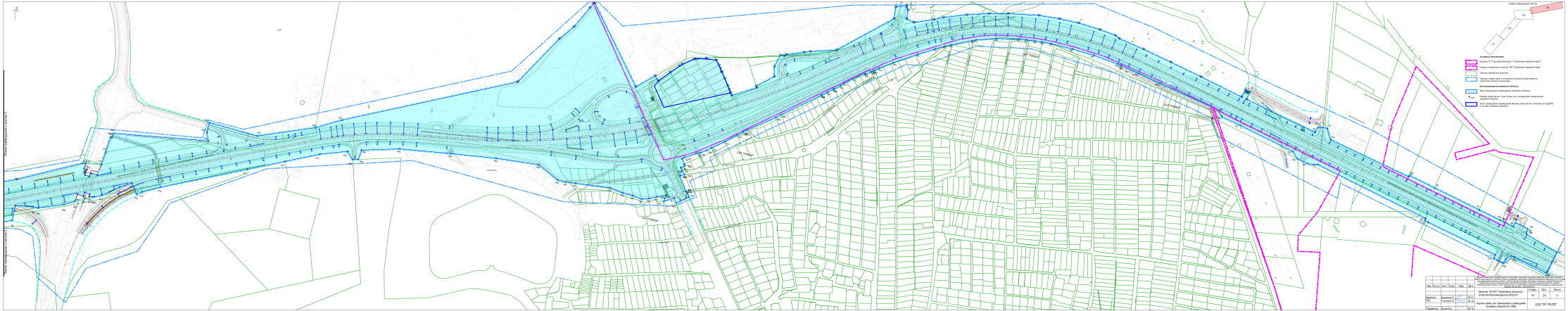
Схема совмещения листов
24
25
23
Условные обозначения:
Граница ЗУ "Трасса Кузнецкая" "Строительная продукция наук"
Граница земельного участка ЗУ "Строительная продукция наук"
Граница земельного участка
Граница территории, в отношении которой осуществляется комплексное развитие территории
Зона планируемого размещения объекта
Зона планируемого размещения линейного объекта
Границы существующих населенных пунктов, в том числе границы городских округов
Зона планируемого размещения объекта капитального строительства (ОДП) в том числе линейного объекта
Изм. Кол.уч. Лист № док. Подп. Дата
Разработал Гаврилов С.Г.
ИП Ермолаев В.В.
Разработал Попова А.А.
Проверил
Н.контр.
ГИП
Зарегистрировано в Государственном реестре недвижимости объектов культурного наследия (памятников истории и культуры) народов Российской Федерации

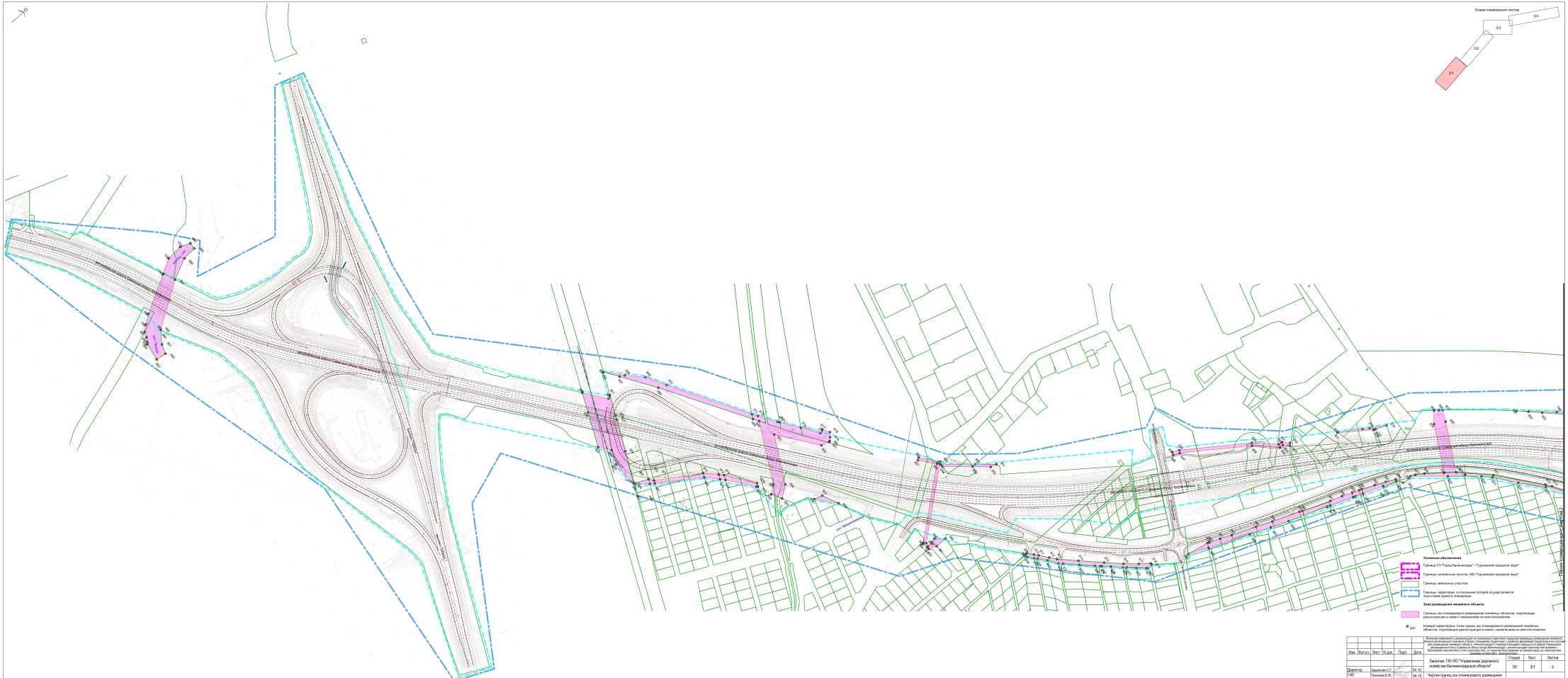
Схема совмещения листов
3/1
3/2
3/3
3/4
Условные обозначения
Граница ГО "Город Калачи-на-Дону" / "Старицкий городской округ"
Границы населенных пунктов МО "Старицкий городской округ"
Границы земельных участков
Границы территории, в отношении которой осуществляется подготовка проекта планировки
Зона размещения линейного объекта
Границы зон планируемого размещения линейных объектов, подлежащих реконструкции в связи с изменением их местоположения
Номера характерных точек границ зон планируемого размещения линейных объектов, подлежащих реконструкции в связи с изменением их местоположения
Изм. Кол.уч. Лист № док. Подп. Дата
Внесение изменений в документацию по планировке территории (проект планировки территории и проект межевания территории) объекта регионального значения "Дорога" планировки территории с проектом межевания территории в его составе, расположенного на территории Калачевского муниципального района Волгоградской области и Старицкого городского округа Саратовской области (Старицкий район) с изменением границ зоны планируемого размещения линейного объекта в части изменения местоположения границ земельных участков, попадающих в границы зоны планируемого размещения линейного объекта
Заказчик: ГКУ ВО "Управление дорожного хозяйства Калачеевградской области"
Стадия: ПП
Лист: 3/1
Листов: 9
Директор: Зверлинин С.Г. 04.10.
ГИП: Тихонова Е.Ю. 04.10.
Разработал: Котлер А.А. 04.10.
Чертеж границ зон планируемого размещения линейных объектов, подлежащих реконструкции в связи с изменением их местоположения
М 1:2000
ООО "РС ГРУПП"

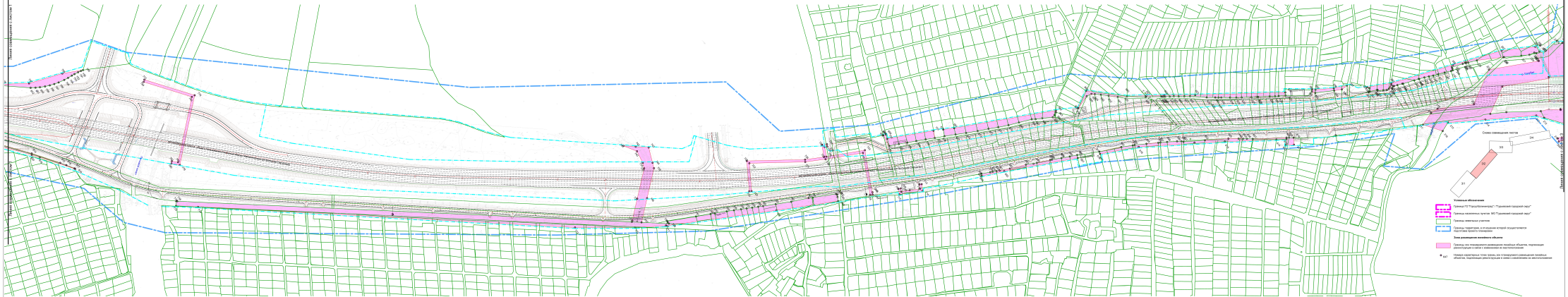

Изм.	Кол.уч.	Лист	N док.	Подп.	Дата	Линейно-кабельного строительства (линии электропередач, трубопроводы, подземные коммуникации и т.п.) для организации земельного участка, (Реконструкция 5-ти этажа большого корпуса и самой Технической проходной, расположенных по адресу: Владимирская область, г. Гусь-Хрустальный, ул. Заводская, 1)			
						Заказчик: ГБУ ВО "Управление дорожного хозяйства Владимирской области"	Стадия	Лист	Листов
Директор		Зацепина С.Г.			04.25		ПП	32	9
ГИП		Тютина А.О.			04.25	Чертеж границ зон планируемого размещения линейных объектов, подлежащих реконструкции в связи с изменением их местоположения	ООО "РС ГРУПП"		
Разработал		Котов А.А.			04.25	М 1:2000			

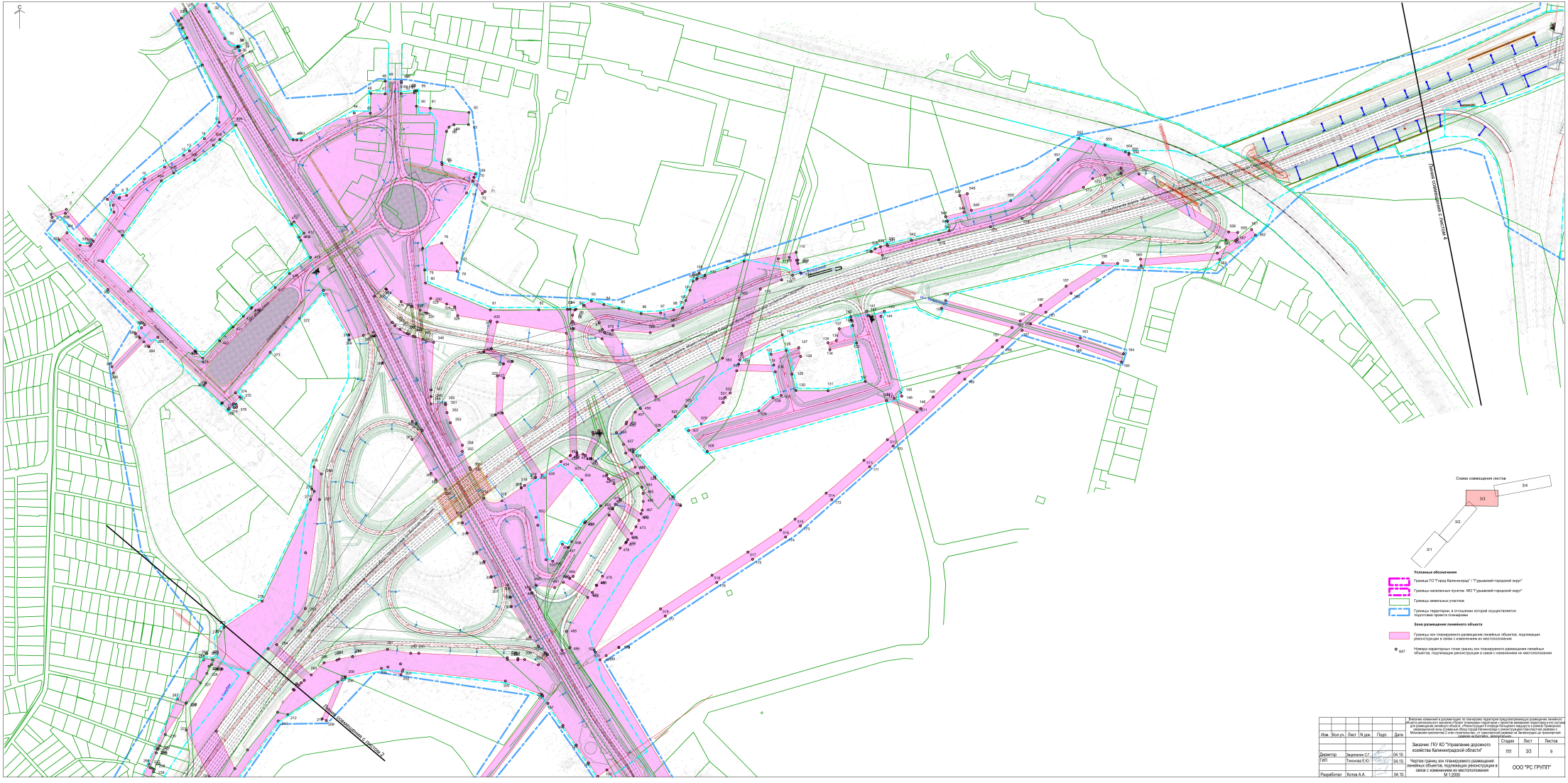

						Внесение изменений в документацию по планировке территории предусматривающую размещение линейного объекта регионального значения «Проект планировки территории с проектом межевания территории в его составе для размещения объекта: «Строительство автомобильной дороги общего пользования регионального или межмуниципального значения Северный обход города Калининграда с реконструкцией существующей транспортной развязки с Московским проспектом 2 этап строительства - от транспортной развязки на Зеленоградск до транспортной развязки на Балтийск, включая мосты»			
Изм.	Кол.уч.	Лист	N док.	Подп.	Дата	Заказчик: ГКУ КО "Управление дорожного хозяйства Калининградской области"	Стадия	Лист	Листов
Директор		Зверлинин С.Г.			04.10.		ПП	3/3	9
ГИП		Тихонова Е.Ю.			04.10.	Чертеж границ зон планируемого размещения линейных объектов, подлежащих реконструкции в связи с изменением их местоположения М 1:2000	ООО "РС ГРУПП"		
Разработал		Котов А.А.			04.10.				

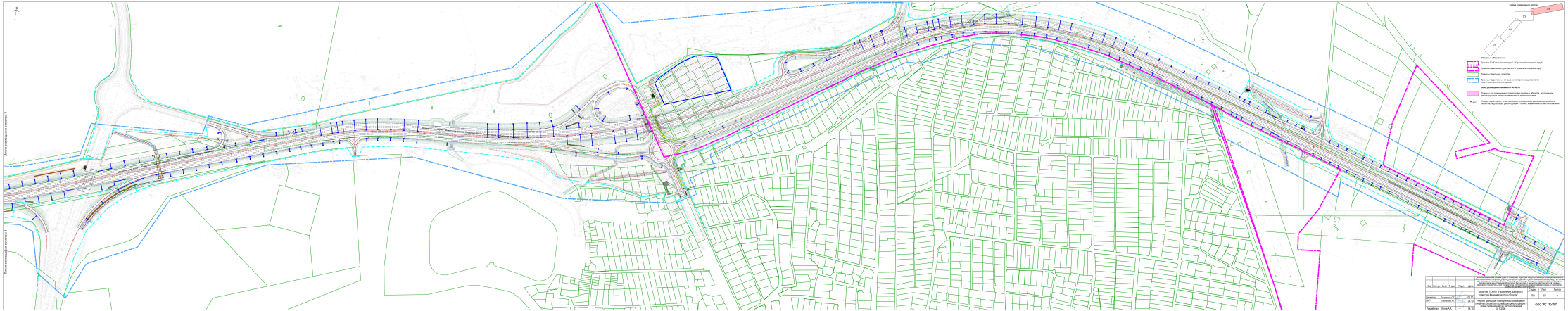
Схема планировочных частей
Условные обозначения
Граница ЛЭП (вдоль железнодорожных) "1" (границей санитарной зоны)
Граница нефтепровода (группа "Б") "1" (границей санитарной зоны)
Граница земельных участков
Граница территории, в отношении которой осуществляется подготовка проекта планировки
Зоны ограничения особенности объекта
Граница зон ограничения использования земельных объектов, подлежащих изъятию для государственных или муниципальных нужд
Номера характерных точек границ зон ограничения размещения линейных объектов, подлежащих изъятию в связи с изменением их местоположения
Площадь изъятия - 2,0 га
Площадь изъятия - 0,0 га
Площадь изъятия - 0,0 га
Площадь изъятия - 0

ПРОЕКТ ВНЕСЕНИЯ ИЗМЕНЕНИЙ В ПРОЕКТ ПЛАНИРОВКИ ТЕРРИТОРИИ С ПРОЕКТОМ МЕЖЕВАНИЯ В ЕГО СОСТАВЕ, ПРЕДУСМАТРИВАЮЩИЙ РАЗМЕЩЕНИЕ ЛИНЕЙНОГО ОБЪЕКТА РЕГИОНАЛЬНОГО ЗНАЧЕНИЯ «РЕКОНСТРУКЦИЯ II ОЧЕРЕДИ КОЛЬЦЕВОГО МАРШРУТА В РАЙОНЕ ПРИМОРСКОЙ РЕКРЕАЦИОННОЙ ЗОНЫ (СЕВЕРНЫЙ ОБХОД ГОРОДА КАЛИНИНГРАДА С РЕКОНСТРУКЦИЕЙ ТРАНСПОРТНОЙ РАЗВЯЗКИ С МОСКОВСКИМ ПРОСПЕКТОМ) 2 ЭТАП СТРОИТЕЛЬСТВА – ОТ ТРАНСПОРТНОЙ РАЗВЯЗКИ НА ЗЕЛЕНОГРАДСК ДО ТРАНСПОРТНОЙ РАЗВЯЗКИ НА БАЛТИЙСК ВКЛЮЧИТЕЛЬНО»

РАЗДЕЛ 2. ПОЛОЖЕНИЕ О РАЗМЕЩЕНИИ ЛИНЕЙНЫХ ОБЪЕКТОВ

1. Наименование, основные характеристики и назначение планируемых для размещения линейных объектов, а также линейных объектов, подлежащих реконструкции в связи с изменением их местоположения.

Основные характеристики линейного объекта «Реконструкция II очереди Кольцевого маршрута в районе Приморской рекреационной зоны (Северный обход города Калининграда с реконструкцией транспортной развязки с Московским проспектом) 2 этап строительства-от транспортной развязки на Зеленоградск до транспортной развязки на Балтийск включительно» приведены в Таблице 1

Таблица 1

Показатели	До реконструкции	После реконструкции
Категория автомобильной дороги	II	I-б
Интенсивность движения	22,5 тыс. авт/сут	До 65,5 тыс. авт/сут
Длина основного хода км	12.255	12.255
Длина местных проездов км по подэтапам		0,861 / 1,689/ 6,821 / 0,586
Расчетная скорость км/ч	60 -80	120
Число полос движения	2	6
Ширина полосы движения м	3,75	3,75
Ширина разделительной полосы м	-	6
Ширина земляного полотна	15	37, 5- 46,4
Ширина обочин м	1.5 - 2.5	3.75 - 6,70
Ширина остановочной полосы м	0 - 2.5	2.50
Транспортные развязки в разных уровнях шт.	4	5
Количество мостов и путепроводов (пешеходных) шт	7	17 (в том числе 3 пешеходных)
Площадь полосы постоянного отвода м2	103 940	1 949 200

Характеристики и назначение линейных объектов, подлежащих реконструкции в связи с изменением их местоположения.

Основные характеристики линейных объектов, подлежащих реконструкции приведены в Таблице 2.

Таблица 2

№	Наименование	Характеристика	Длина участка (м)	Принадлежность
1	Линия электропередачи ЛЭП № 152/153	ВЛ 110 кВ	889	АО «Янтарьэнерго»
2	Линия электропередачи ЛЭП № 15-36	ВЛ 15 кВ	36	АО «Янтарьэнерго»
3	Линия электропередачи ЛЭП № 15-36	КЛ- 15 кВ	629	АО «Янтарьэнерго»
4	Линия электропередачи ЛЭП Северная – Новая 1,2	КЛ-10кВ	160/342	АО «Янтарьэнерго»
5	Линия электропередачи ЛЭП	КЛ-10кВ	3368	Гурьевская РЭС
6	Газопровод распределительный	СТ 315	18/28/17	АО « Калининград-газификация»
7	Газопровод распределительный	СТ 530	28/10,8/39,5 168,5/323/ 249/273/67/80/40 2/270/201/177	АО « Калининград-газификация»
8	Газопровод распределительный	СТ 219	212	АО « Калининград-газификация»
9	Газопровод распределительный	СТ 225	797	АО « Калининград-газификация»
10	Линии связи	УЭ-3,4,6 МКСБ-4 ВОЛС	5846	ОАО «Ростелеком» ОАО «Воентелеком» ОАО Связьинформ»

Демонтаж существующих сооружений

1 Подэтап строительства (ПК 70+00 – ПК 116+80)

Демонтаж путепровода на ПК 70+55,84 через железную дорогу Калининград-Светлогорск

Демонтаж путепровода на ПК 90+84,42 через улицу Горького

2 Подэтап строительства (ПК 54+00 – ПК 70+00)

Демонтаж путепровода на ПК 58+19 через Советский проспект

3 Подэтап строительства (ПК 10+00 – ПК 54+00)

Демонтаж мостового перехода на ПК 24+16,85 через Питьевой канал

4 Подэтап строительства (ПК 0+00 – ПК 10+00)

Демонтаж путепровода на ПК 1+12,75 через проспект Победы

Демонтаж эстакады и путепровода через обводненные карьеры (озеро Белое) и железную дорогу Калининград- Балтийск.

2. Перечень субъектов Российской Федерации, перечень муниципальных районов, городских округов в составе субъектов Российской Федерации, перечень поселений, населенных пунктов, внутригородских территорий городов федерального значения, на территориях которых устанавливаются зоны планируемого размещения линейных объектов.

Российская Федерация, Калининградская область.

Городской округ «Города Калининград» и муниципальное образование «Гурьевский городской округ».

3. Перечень координат характерных точек границ зон планируемого размещения линейных объектов

№ точки	X	Y
1	355863.20	1181895.66
2	355875.02	1181913.75
3	355878.87	1181919.64
4	355916.29	1181976.93
5	356002.89	1182122.20
6	356003.02	1182122.40
7	356011.97	1182137.43
8	356014.70	1182142.04
9	356017.73	1182136.62
10	356081.88	1182230.99
11	356077.10	1182235.45
12	356111.92	1182272.82
13	356183.41	1182366.18
14	356193.65	1182388.59
15	356193.38	1182392.83
16	356232.29	1182426.70
17	356255.00	1182447.40
18	356265.13	1182450.26
19	356266.76	1182457.90
20	356259.31	1182467.80
21	356413.08	1182583.44
22	356413.09	1182583.44
23	356423.98	1182591.63
24	356438.52	1182602.82
25	356476.39	1182616.18
26	356501.94	1182579.10
27	356512.39	1182584.07
28	356502.47	1182615.89
29	356518.12	1182633.49
30	356541.46	1182649.45
31	356611.49	1182697.32
32	356665.21	1182749.58
33	356698.83	1182777.59
34	356721.19	1182781.93
35	356729.86	1182781.89
36	356787.47	1182824.48
37	356790.72	1182825.74
38	356809.36	1182832.98
39	356825.69	1182842.51
40	356825.69	1182842.52
41	356850.68	1182860.81
42	356872.42	1182879.17
43	356884.49	1182864.58
44	356962.12	1182930.79
45	356977.50	1182944.87
46	356992.23	1182958.66
47	357006.71	1182972.73
48	357023.26	1182989.48
49	357082.58	1183049.06
50	357090.57	1183055.58

№ точки	X	Y
51	357098.17	1183061.02
52	357107.35	1183066.74
53	357116.46	1183071.59
54	357125.41	1183075.65
55	357134.61	1183079.13
56	357147.05	1183082.83
57	357155.97	1183084.81
58	357165.12	1183086.36
59	357171.42	1183087.60
60	357179.74	1183089.62
61	357185.91	1183091.41
62	357190.49	1183092.90
63	357210.39	1183105.89
64	357256.05	1183083.62
65	357271.22	1183108.06
66	357248.50	1183130.78
67	357276.27	1183158.43
68	357283.29	1183171.33
69	357284.20	1183173.00
70	357290.61	1183184.70
71	357292.61	1183188.36
72	357297.89	1183198.01
73	357298.92	1183199.88
74	357302.72	1183206.77
75	357303.39	1183207.93
76	357313.36	1183226.04
77	357315.47	1183229.87
78	357319.87	1183237.80
79	357321.33	1183240.43
80	357330.33	1183256.63
81	357330.97	1183257.76
82	357332.02	1183259.59
83	357337.76	1183269.66
84	357345.43	1183282.56
85	357354.68	1183297.41
86	357362.87	1183309.98
87	357368.64	1183318.47
88	357371.30	1183322.39
89	357377.07	1183330.61
90	357381.45	1183336.70
91	357388.87	1183346.76
92	357396.45	1183356.70
93	357404.19	1183366.52
94	357412.08	1183376.22
95	357420.12	1183385.79
96	357429.96	1183397.11
97	357430.82	1183398.06
98	357438.32	1183406.38
99	357438.33	1183406.40
100	357438.35	1183406.42

№ точки	X	Y
101	357446.84	1183415.56
102	357451.67	1183420.58
103	357455.50	1183424.58
104	357460.76	1183429.93
105	357492.03	1183461.42
106	357626.56	1183596.88
107	357694.77	1183665.85
108	357716.75	1183694.98
109	357738.86	1183734.21
110	357739.07	1183734.60
111	357742.47	1183740.59
112	357745.48	1183745.67
113	357748.07	1183749.86
114	357751.26	1183754.84
115	357754.55	1183759.75
116	357757.92	1183764.60
117	357761.39	1183769.38
118	357764.95	1183774.10
119	357767.98	1183777.98
120	357770.38	1183780.97
121	357777.89	1183790.99
122	357966.07	1183976.72
123	358036.39	1184045.63
124	358051.62	1184057.56
125	358072.67	1184075.24
126	358092.04	1184048.77
127	358119.78	1184068.85
128	358099.75	1184099.39
129	358141.73	1184139.02
130	358269.65	1184240.87
131	358286.92	1184212.37
132	358304.97	1184222.13
133	358295.88	1184237.70
134	358312.55	1184249.81
135	358332.76	1184263.30
136	358356.70	1184279.65
137	358354.55	1184282.96
138	358352.71	1184286.83
139	358376.53	1184299.68
140	358371.45	1184324.95
141	358389.40	1184335.08
142	358404.72	1184344.39
143	358421.28	1184354.27
144	358438.51	1184364.58
145	358454.95	1184374.99
146	358462.97	1184361.60
147	358480.13	1184373.04
148	358472.88	1184385.41
149	358493.00	1184397.94
150	358511.93	1184410.06

№ точки	X	Y
151	358532.85	1184422.79
152	358553.37	1184434.32
153	358571.20	1184445.24
154	358590.14	1184456.06
155	358610.56	1184466.09
156	358635.30	1184478.56
157	358641.65	1184483.70
158	358653.71	1184491.47
159	358671.63	1184504.29
160	358677.54	1184503.22
161	358683.40	1184500.95
162	358686.39	1184498.05
163	358725.10	1184524.93
164	358754.85	1184517.52
165	358765.73	1184520.29
166	358770.68	1184525.19
167	358779.79	1184534.51
168	358790.50	1184546.99
169	358803.56	1184561.12
170	358819.25	1184573.19
171	358847.75	1184600.09
172	358873.48	1184620.67
173	358875.58	1184622.64
174	358877.52	1184624.46
175	358879.76	1184626.21
176	358886.88	1184632.49
177	358893.84	1184637.54
178	358901.36	1184644.32
179	358910.58	1184652.03
180	358919.73	1184659.94
181	358944.60	1184684.77
182	358958.20	1184696.64
183	358963.21	1184701.20
184	358967.61	1184704.85
185	358981.69	1184717.14
186	358991.67	1184725.69
187	359000.36	1184733.01
188	359000.42	1184732.92
189	359016.06	1184746.11
190	359025.78	1184753.82
191	359027.67	1184755.20
192	359046.41	1184769.88
193	359055.15	1184776.98
194	359061.22	1184781.53
195	359072.96	1184790.01
196	359080.42	1184780.07
197	359122.80	1184817.60
198	359120.14	1184820.28
199	359124.07	1184827.03
200	359157.21	1184849.52

№ точки	X	Y
201	359171.09	1184858.17
202	359184.75	1184859.28
203	359189.21	1184861.85
204	359197.22	1184878.82
205	359214.48	1184889.47
206	359216.39	1184894.15
207	359210.84	1184899.09
208	359212.88	1184899.98
209	359226.09	1184907.25
210	359227.48	1184908.02
211	359226.26	1184909.40
212	359235.97	1184916.62
213	359242.20	1184920.97
214	359247.06	1184921.82
215	359255.98	1184919.15
216	359257.51	1184923.12
217	359253.19	1184925.49
218	359259.09	1184924.83
219	359265.62	1184927.76
220	359275.33	1184932.33
221	359276.77	1184933.44
222	359286.50	1184937.96
223	359295.31	1184941.77
224	359299.13	1184943.49
225	359308.19	1184947.31
226	359308.98	1184947.95
227	359319.25	1184952.69
228	359327.79	1184957.42
229	359335.94	1184961.92
230	359345.63	1184966.69
231	359358.25	1184972.86
232	359370.58	1184979.27
233	359374.28	1184980.39
234	359376.00	1184977.28
235	359377.12	1184974.31
236	359400.03	1184984.21
237	359404.52	1184985.28
238	359404.49	1184986.43
239	359406.44	1184986.75
240	359409.74	1184989.32
241	359426.42	1184997.78
242	359473.07	1185029.26
243	359503.92	1185051.56
244	359517.92	1185061.27
245	359528.63	1185064.59
246	359531.07	1185068.18
247	359518.26	1185123.44
248	359602.15	1185193.41
249	359621.92	1185196.42
250	359794.10	1185221.97

№ точки	X	Y
251	359830.47	1185225.49
252	359906.81	1185257.02
253	359959.99	1185282.51
254	360018.05	1185280.45
255	360029.41	1185316.99
256	360023.94	1185318.90
257	359983.12	1185330.07
258	359894.40	1185374.18
259	359890.85	1185379.30
260	359880.47	1185388.94
261	359867.39	1185373.15
262	359815.94	1185401.45
263	359806.33	1185408.69
264	359791.74	1185422.90
265	359821.14	1185461.07
266	359823.86	1185459.90
267	359848.48	1185448.97
268	359857.84	1185449.10
269	359891.90	1185431.33
270	359907.25	1185426.50
271	359921.13	1185424.28
272	359920.49	1185402.24
273	359931.44	1185402.71
274	359941.64	1185402.74
275	360013.27	1185407.35
276	360018.23	1185391.35
277	360022.01	1185379.13
278	360022.77	1185376.68
279	360026.83	1185368.02
280	360033.41	1185356.82
281	360038.76	1185349.33
282	360043.97	1185345.66
283	360083.59	1185318.91
284	360094.47	1185336.21
285	360074.94	1185359.12
286	360067.40	1185375.35
287	360067.38	1185375.13
288	360061.74	1185387.51
289	360057.21	1185397.23
290	360079.39	1185403.61
291	360070.68	1185427.61
292	360066.34	1185439.56
293	360052.97	1185443.86
294	360025.40	1185604.76
295	360060.01	1185620.46
296	360073.20	1185645.46
297	360063.13	1185678.79
298	360053.40	1185720.01
299	360054.02	1185749.31
300	360061.49	1185782.36

№ точки	X	Y
301	360087.75	1185793.87
302	360101.41	1185798.56
303	360107.97	1185812.86
304	360117.43	1185872.29
305	360118.66	1185879.36
306	360119.10	1185919.56
307	360133.12	1185923.35
308	360135.68	1185943.86
309	360108.63	1185948.44
310	360112.19	1185960.70
311	360143.19	1186067.28
312	360147.58	1186073.06
313	360154.03	1186091.29
314	360151.58	1186091.92
315	360153.62	1186100.92
316	360173.20	1186184.97
317	360185.78	1186182.64
318	360188.62	1186194.32
319	360190.37	1186201.64
320	360208.40	1186267.39
321	360224.88	1186298.10
322	360245.53	1186322.58
323	360310.09	1186383.47
324	360303.51	1186407.79
325	360300.04	1186420.63
326	360289.48	1186451.19
327	360273.44	1186497.63
328	360268.49	1186511.93
329	360227.47	1186589.10
330	360221.34	1186600.61
331	360202.38	1186626.62
332	360185.12	1186650.30
333	360178.31	1186659.64
334	360162.53	1186643.37
335	360136.47	1186604.03
336	360130.04	1186594.32
337	360114.00	1186571.96
338	360119.79	1186473.00
339	360121.65	1186438.17
340	360124.97	1186376.27
341	360121.63	1186365.38
342	360099.38	1186269.54
343	360081.64	1186190.58
344	360080.33	1186184.74
345	360044.38	1186165.36
346	360056.85	1186139.33
347	360062.67	1186135.71
348	360053.14	1186086.05
349	360046.92	1186061.71
350	360052.31	1186059.96

№ точки	X	Y
351	360046.73	1186035.10
352	360048.51	1186034.72
353	360029.71	1185957.85
354	360019.04	1185932.08
355	359987.18	1185861.16
356	359970.00	1185825.26
357	359940.24	1185767.00
358	359919.22	1185729.50
359	359904.87	1185709.72
360	359890.08	1185696.47
361	359876.87	1185692.52
362	359865.53	1185692.58
363	359851.79	1185696.44
364	359836.37	1185702.68
365	359815.38	1185711.69
366	359792.05	1185718.59
367	359782.48	1185720.34
368	359770.38	1185720.33
369	359757.23	1185718.61
370	359744.02	1185714.47
371	359732.41	1185708.94
372	359709.59	1185694.26
373	359670.33	1185666.33
374	359644.98	1185648.41
375	359642.68	1185652.53
376	359628.54	1185644.63
377	359630.73	1185640.71
378	359605.46	1185624.23
379	359591.21	1185616.47
380	359575.25	1185611.95
381	359563.69	1185612.33
382	359552.95	1185615.36
383	359547.58	1185595.82
384	359634.73	1185551.69
385	359639.51	1185548.82
386	359646.07	1185557.67
387	359641.95	1185585.68
388	359658.54	1185613.62
389	359767.11	1185678.91
390	359783.35	1185676.56
391	359810.96	1185666.12
392	359831.99	1185649.54
393	359842.62	1185630.44
394	359840.65	1185611.14
395	359817.92	1185575.65
396	359796.28	1185541.86
397	359793.10	1185536.90
398	359792.63	1185537.03
399	359773.55	1185507.88
400	359777.55	1185480.53

№ точки	X	Y
401	359750.87	1185446.07
402	359741.17	1185447.95
403	359725.54	1185454.95
404	359696.52	1185469.20
405	359682.23	1185479.96
406	359659.39	1185490.68
407	359642.37	1185496.31
408	359646.55	1185514.97
409	359641.49	1185516.10
410	359628.13	1185519.12
411	359614.25	1185520.24
412	359568.05	1185548.13
413	359554.07	1185560.34
414	359543.63	1185570.58
415	359540.97	1185574.25
416	359525.99	1185560.11
417	359534.08	1185539.44
418	359535.61	1185529.37
419	359533.52	1185529.25
420	359534.42	1185513.54
421	359537.17	1185513.43
422	359545.18	1185380.35
423	359545.17	1185330.67
424	359542.95	1185296.80
425	359539.08	1185297.13
426	359537.67	1185281.00
427	359541.23	1185280.69
428	359537.75	1185260.42
429	359523.99	1185232.32
430	359502.57	1185202.88
431	359473.90	1185175.13
432	359458.33	1185166.97
433	359402.05	1185121.17
434	359362.00	1185093.40
435	359304.53	1185053.55
436	359241.87	1185019.17
437	359233.90	1185014.05
438	359221.23	1185005.19
439	359199.32	1184989.86
440	359194.78	1184986.95
441	359168.91	1184968.63
442	359139.28	1184950.20
443	359110.11	1184931.80
444	359056.92	1184893.98
445	359048.37	1184904.20
446	359018.51	1184880.57
447	359027.48	1184868.74
448	359020.40	1184862.20
449	359016.38	1184858.94
450	358960.56	1184814.40

№ точки	X	Y
451	358951.58	1184806.31
452	358945.50	1184800.91
453	358938.51	1184794.62
454	358922.24	1184780.45
455	358882.52	1184750.67
456	358846.44	1184723.57
457	358843.72	1184719.77
458	358836.60	1184713.99
459	358819.97	1184701.32
460	358808.51	1184693.01
461	358804.80	1184690.48
462	358784.51	1184675.85
463	358763.86	1184661.53
464	358760.42	1184659.55
465	358739.95	1184646.41
466	358698.66	1184623.51
467	358696.41	1184628.10
468	358690.45	1184640.29
469	358648.81	1184615.61
470	358655.42	1184603.91
471	358658.53	1184598.42
472	358644.64	1184590.50
473	358629.39	1184581.45
474	358629.17	1184581.32
475	358611.99	1184570.95
476	358608.77	1184569.08
477	358583.62	1184555.33
478	358563.46	1184543.04
479	358532.46	1184527.28
480	358513.62	1184516.16
481	358507.91	1184512.79
482	358500.65	1184508.50
483	358496.28	1184506.01
484	358479.95	1184496.28
485	358479.76	1184496.60
486	358477.63	1184500.13
487	358391.79	1184452.87
488	358360.15	1184433.49
489	358353.71	1184437.20
490	358326.56	1184418.57
491	358328.65	1184413.88
492	358215.73	1184344.06
493	358213.68	1184342.75
494	358218.49	1184335.28
495	358221.12	1184331.20
496	358221.17	1184330.04
497	358220.32	1184328.29
498	358178.42	1184301.90
499	358170.92	1184297.00
500	358138.33	1184278.95

№ точки	X	Y
501	358109.99	1184261.51
502	358087.35	1184247.12
503	358078.69	1184241.47
504	358067.65	1184234.60
505	358057.87	1184228.23
506	358047.63	1184221.77
507	358035.01	1184213.62
508	358022.01	1184205.50
509	358000.81	1184192.24
510	357992.37	1184187.41
511	357965.97	1184171.46
512	357913.61	1184139.36
513	357912.08	1184142.52
514	357912.91	1184145.32
515	357158.27	1183430.71
516	357151.39	1183437.97
517	357135.28	1183423.52
518	357128.98	1183417.55
519	357064.44	1183357.71
520	357086.25	1183334.15
521	357041.60	1183239.97
522	357041.16	1183238.08
523	357032.74	1183221.84
524	357026.14	1183209.68
525	356993.63	1183155.54
526	356954.10	1183094.81
527	356947.46	1183085.25
528	356891.41	1183015.62
529	356846.63	1182970.65
530	356804.31	1182937.04
531	356791.53	1182928.61
532	356783.19	1182924.69
533	356773.77	1182926.75
534	356767.28	1182925.27
535	356764.62	1182919.51
536	356761.24	1182912.51
537	356745.62	1182904.72
538	356727.86	1182896.72
539	356706.68	1182887.69
540	356702.32	1182885.99
541	356690.94	1182881.36
542	356673.47	1182874.56
543	356653.22	1182867.68
544	356606.33	1182849.74
545	356601.61	1182847.18
546	356556.01	1182829.81
547	356529.02	1182818.60
548	356488.82	1182802.17
549	356469.93	1182794.00
550	356452.27	1182786.96

№ точки	X	Y
551	356449.13	1182785.53
552	356412.39	1182778.46
553	356409.38	1182778.56
554	356407.35	1182779.84
555	356405.53	1182780.77
556	356402.23	1182785.31
557	356400.16	1182786.98
558	356383.23	1182774.16
559	356357.50	1182754.44
560	356353.24	1182751.30
561	356353.30	1182748.57
562	356337.52	1182736.14
563	356318.21	1182719.09
564	356294.53	1182695.96
565	356263.57	1182665.14
566	356237.72	1182639.11
567	356229.69	1182628.79
568	356218.53	1182614.23
569	356213.38	1182607.61
570	356204.41	1182598.28
571	356204.35	1182598.32
572	356204.46	1182597.98
573	356174.35	1182562.10
574	356158.36	1182543.09
575	356157.93	1182542.58
576	356157.35	1182541.84
577	356149.02	1182531.24
578	356150.25	1182530.42
579	356142.58	1182522.85
580	356140.01	1182520.45
581	356116.95	1182489.56
582	356103.24	1182477.11
583	356084.27	1182480.24
584	356082.81	1182471.33
585	356084.45	1182469.55
586	356089.53	1182464.63
587	356089.89	1182441.63
588	356072.79	1182417.08
589	356043.30	1182376.70
590	356026.03	1182341.13
591	356019.37	1182325.29
592	356006.97	1182297.44
593	355992.63	1182293.06
594	355986.55	1182283.88
595	355962.63	1182276.57
596	355949.79	1182272.64
597	355944.76	1182271.10
598	355934.84	1182273.41
599	355932.38	1182268.36
600	355935.39	1182262.92

№ точки	X	Y
601	355948.29	1182247.96
602	355947.90	1182243.82
603	355947.67	1182241.42
604	355934.11	1182235.05
605	355931.96	1182219.66
606	355936.97	1182208.98
607	355903.70	1182162.20
608	355897.45	1182155.53
609	355878.91	1182136.19
610	355807.78	1182091.20
611	355802.01	1182083.49
612	355778.37	1182072.38
613	355817.05	1181994.34
614	355845.93	1181932.59
1	355863.20	1181895.66
615	355271.51	1181049.31
616	355288.44	1181072.09
617	355293.02	1181078.25
618	355308.96	1181099.73
619	355331.90	1181131.35
620	355347.08	1181136.78
621	355351.40	1181147.26
622	355407.17	1181281.31
623	355415.79	1181302.07
624	355445.81	1181374.29
625	355482.24	1181392.13
626	355521.33	1181402.30
627	355550.07	1181408.89
628	355592.96	1181408.36
629	355611.22	1181411.40
630	355623.19	1181408.40
631	355636.12	1181400.68
632	355648.59	1181389.14
633	355675.22	1181346.97
634	355752.99	1181204.68
635	355770.60	1181170.63
636	355800.50	1181182.97
637	355717.49	1181405.09
638	355675.83	1181571.95
639	355664.46	1181681.19
640	355711.97	1181757.80
641	355738.30	1181796.27
642	355813.11	1181899.05
643	355772.85	1181986.60
644	355766.63	1181978.45
645	355632.74	1181803.13
646	355615.82	1181775.12
647	355605.41	1181768.09
648	355590.58	1181782.55

№ точки	X	Y
649	355544.61	1181843.75
650	355504.70	1181912.39
651	355389.67	1182148.30
652	355341.90	1182125.18
653	355365.74	1182064.70
654	355419.17	1181940.96
655	355418.66	1181912.63
656	355371.90	1181689.36
657	355373.36	1181651.48
658	355377.36	1181621.94
659	355401.54	1181520.60
660	355391.58	1181446.83
661	355340.88	1181350.94
662	355343.83	1181316.43
663	355339.35	1181305.13
664	355284.14	1181165.70
665	355262.73	1181131.74
666	355229.36	1181080.24
615	355271.51	1181049.31
667	360295.16	1186597.52
668	360418.42	1186921.88
669	360492.45	1187086.35
670	360493.38	1187094.96
671	360479.57	1187092.88
672	360478.28	1187100.69
673	360462.98	1187098.13
674	360461.10	1187110.09
675	360471.57	1187111.86
676	360468.66	1187130.23
677	360497.79	1187135.55
678	360532.15	1187141.19
679	360574.78	1187146.90
680	360574.23	1187150.87
681	360585.25	1187152.66
682	360611.13	1187404.29
683	360632.17	1187395.90
684	360659.26	1187398.21
685	360647.68	1187529.69
686	360697.31	1187677.84
687	360729.83	1187743.20
688	360914.13	1188184.21
689	361046.91	1188272.49
690	361085.40	1188305.14
691	361142.72	1188337.61
692	361155.03	1188344.58
693	361157.88	1188347.74
694	360957.78	1188495.18
695	360996.02	1188540.60
696	360984.46	1188551.59

№ точки	X	Y
697	361012.76	1188578.59
698	361034.02	1188600.15
699	361039.71	1188606.42
700	361058.80	1188634.50
701	361059.15	1188638.44
702	361066.62	1188665.59
703	361066.36	1188692.88
704	361054.75	1188701.92
705	361047.35	1188706.88
706	361038.00	1188711.43
707	361038.98	1188712.65
708	361022.27	1188723.62
709	361005.32	1188734.70
710	360996.25	1188740.33
711	360989.53	1188744.53
712	360986.67	1188746.32
713	360981.19	1188749.73
714	361013.36	1188811.85
715	361017.73	1188809.54
716	361051.38	1188852.14
717	361077.22	1188847.42
718	361109.79	1188857.71
719	361111.03	1188868.33
720	361114.57	1188872.51
721	361129.38	1188918.68
722	361134.48	1188934.59
723	361151.06	1189002.63
724	361260.39	1189137.74
725	361291.59	1189135.90
726	361301.37	1189164.03
727	361295.58	1189164.84
728	361289.68	1189169.66
729	361265.99	1189169.40
730	361260.15	1189190.93
731	361260.12	1189191.03
732	361276.84	1189240.95
733	361287.13	1189265.31
734	361305.62	1189325.66
735	361319.66	1189383.39
736	361328.77	1189433.17
737	361338.64	1189514.15
738	361339.67	1189568.87
739	361337.84	1189621.15
740	361330.78	1189680.49
741	361322.93	1189723.97
742	361316.66	1189735.16
743	361300.47	1189803.57
744	361279.80	1189881.12
745	361256.01	1189966.83
746	361222.43	1190083.44

№ точки	X	Y
747	361243.17	1190089.59
748	361239.52	1190101.98
749	361218.92	1190096.40
750	361165.84	1190292.37
751	361180.43	1190297.55
752	361182.52	1190321.90
753	361153.79	1190336.85
754	361094.47	1190558.27
755	361098.40	1190559.32
756	361077.92	1190631.57
757	361041.98	1190758.36
758	361024.90	1190818.62
759	361021.88	1190829.26
760	361021.05	1190832.23
761	361014.29	1190856.05
762	361026.11	1190859.32
763	361016.17	1190894.40
764	361006.53	1190892.26
765	361001.97	1190892.80
766	360999.31	1190895.33
767	360968.61	1190981.24
768	360941.51	1190973.65
769	360913.81	1190966.26
770	360909.73	1190965.17
771	360910.51	1190962.45
772	360934.98	1190873.75
773	360935.83	1190870.68
774	360936.68	1190863.73
775	360925.04	1190850.80
776	360914.94	1190846.83
777	360914.13	1190846.51
778	360922.91	1190819.70
779	360932.35	1190822.24
780	360985.37	1190630.66
781	360988.04	1190621.02
782	360994.15	1190622.60
783	361083.34	1190314.75
784	361080.11	1190287.99
785	361088.14	1190258.79
786	361105.58	1190242.81
787	361148.48	1190093.22
788	361161.59	1190041.77
789	361177.14	1190027.96
790	361181.36	1190014.61
791	361219.06	1189863.29
792	361235.00	1189802.18
793	361247.89	1189752.82
794	361249.72	1189744.86
795	361261.22	1189677.10
796	361267.39	1189618.78

№ точки	X	Y
797	361270.95	1189559.59
798	361270.52	1189535.14
799	361270.04	1189515.88
800	361269.10	1189493.45
801	361267.51	1189473.28
802	361258.18	1189414.61
803	361244.54	1189361.47
804	361241.13	1189352.91
805	361219.60	1189299.34
806	361212.92	1189283.33
807	361201.99	1189259.91
808	361179.26	1189216.65
809	361145.38	1189156.17
810	361123.79	1189121.94
811	361115.87	1189111.25
812	361114.51	1189108.85
813	361110.83	1189103.94
814	361101.12	1189089.79
815	361104.09	1189086.94
816	361084.96	1189059.30
817	361068.09	1189038.26
818	361058.96	1189029.66
819	361047.75	1189014.19
820	361047.00	1189013.06
821	361036.45	1188998.91
822	361026.74	1188985.65
823	361026.08	1188984.73
824	361026.01	1188984.67
825	360955.19	1188888.51
826	360945.53	1188875.83
827	360899.20	1188806.94
828	360893.82	1188796.89
829	360890.39	1188797.50
830	360881.07	1188782.53
831	360857.36	1188753.48
832	360835.55	1188722.66
833	360826.53	1188711.45
834	360817.15	1188695.20
835	360813.42	1188685.48
836	360797.43	1188656.51
837	360792.80	1188649.97
838	360779.42	1188658.40
839	360776.25	1188661.38
840	360768.66	1188651.27
841	360762.69	1188655.80
842	360752.64	1188664.66
843	360747.64	1188654.20
844	360747.59	1188654.09
845	360746.63	1188652.08
846	360708.62	1188676.68

№ точки	X	Y
847	360708.88	1188677.26
848	360704.78	1188680.75
849	360695.41	1188687.07
850	360673.97	1188656.08
851	360686.71	1188648.23
852	360672.04	1188623.44
853	360689.77	1188627.27
854	360680.40	1188602.81
855	360672.65	1188583.41
856	360667.64	1188564.26
857	360672.22	1188539.57
858	360674.58	1188512.02
859	360681.59	1188476.17
860	360677.21	1188384.14
861	360675.65	1188358.06
862	360676.91	1188336.00
863	360708.30	1188278.66
864	360704.54	1188164.29
865	360694.96	1188043.70
866	360682.41	1187907.23
867	360660.89	1187808.66
868	360635.15	1187804.89
869	360631.94	1187790.23
870	360651.00	1187772.70
871	360630.40	1187701.77
872	360594.74	1187614.42
873	360556.05	1187519.64
874	360467.52	1187301.22
875	360445.71	1187255.54
876	360437.23	1187242.67
877	360464.61	1187224.37
878	360447.48	1187194.42
879	360417.32	1187151.26
880	360410.23	1187132.94
881	360408.70	1187129.00
882	360408.78	1187119.42
883	360414.90	1187120.03
884	360417.03	1187106.06
885	360406.65	1187104.69
886	360409.10	1187087.87
887	360388.94	1187084.28
888	360375.54	1187056.91
889	360354.08	1186990.86
890	360354.81	1186977.84
891	360349.84	1186930.27
892	360309.52	1186929.76
893	360284.49	1186862.48
894	360296.71	1186856.87
895	360288.20	1186833.37
896	360280.96	1186814.73

№ точки	X	Y
897	360273.29	1186796.25
898	360266.47	1186777.44
899	360262.26	1186765.06
900	360229.93	1186696.09

№ точки	X	Y
901	360255.41	1186662.00
902	360276.11	1186634.31
667	360295.16	1186597.52

4. Перечень координат характерных точек границ зон планируемого размещения линейных объектов, подлежащих реконструкции в связи с изменением их местоположения

№ п/п	X	У
1	360211,98	1184833,68
2	360219,11	1184856,86
3	360170,53	1184896,94
4	360214,22	1184928,36
5	360226,29	1184925,81
6	360233,62	1184918,44
7	360243,98	1184927,93
8	360237,35	1184935,28
9	360239,24	1184947,61
10	360263,72	1184974,75
11	360281,38	1185005,36
12	360298,81	1185034,22
13	360305,41	1185043,09
14	360323,63	1185065,63
15	360347,94	1185087,92
16	360385,86	1185090,21
17	360434,55	1185063,72
18	360475,86	1185040,98
19	360490,91	1185035,07
20	360501,88	1185028,87
21	360500,90	1185027,65
22	360527,50	1185010,97
23	360531,21	1185016,90
24	360505,32	1185033,14
25	360506,70	1185034,86
26	360510,02	1185038,97
27	360516,86	1185047,47
28	360523,38	1185054,45
29	360533,25	1185065,03
30	360536,58	1185068,60
31	360524,11	1185069,70
32	360514,56	1185074,59
33	360474,20	1185097,80
34	360461,72	1185116,96
35	360461,83	1185118,90
36	360461,82	1185118,88
37	360461,00	1185117,38
38	360461,00	1185117,39
39	360455,74	1185120,27
40	360447,66	1185124,85
41	360320,41	1185199,32
42	360320,18	1185204,55
43	360319,88	1185211,43
44	360359,77	1185291,42
45	360359,43	1185315,60
46	360389,05	1185316,59
47	360388,32	1185338,25
48	360407,48	1185338,79
49	360407,37	1185342,77
50	360406,81	1185362,87
51	360404,48	1185362,81
52	360404,62	1185362,93
53	360388,31	1185362,35
54	360388,53	1185365,86
55	360388,99	1185373,29
56	360389,22	1185376,93
57	360389,24	1185381,67
58	360392,32	1185382,53
59	360392,26	1185385,72
60	360369,11	1185385,07
61	360365,98	1185405,79
62	360359,02	1185464,03
63	360340,70	1185463,19
64	360340,70	1185441,31
65	360337,12	1185433,85
66	360330,65	1185430,05
67	360284,03	1185422,34
68	360281,17	1185422,72
69	360266,24	1185472,87
70	360260,93	1185470,35
71	360239,35	1185486,68
72	360236,33	1185482,69
73	360255,84	1185467,93
74	360237,63	1185459,29
75	360154,79	1185392,30
76	360162,40	1185421,09
77	360132,98	1185443,90
78	360119,82	1185444,04
79	360122,39	1185395,09
80	360102,71	1185395,94

81	360061,21	1185493,28
82	360060,57	1185566,07
83	360060,82	1185609,32
84	360060,91	1185613,35
85	360060,95	1185622,25
86	360060,01	1185620,46
87	360051,92	1185616,79
88	360042,39	1185617,00
89	360025,43	1185664,49
90	360030,11	1185661,51
91	360040,33	1185656,85
92	360067,04	1185633,79
93	360073,20	1185645,47
94	360067,55	1185664,17
95	360061,27	1185686,67
96	360053,40	1185720,01
97	360054,02	1185749,31
98	360058,48	1185769,03
99	360061,49	1185782,36
100	360072,49	1185787,44
101	360087,75	1185793,87
102	360101,41	1185798,56
103	360104,00	1185804,21
104	360105,56	1185804,79
105	360113,23	1185807,94
106	360110,12	1185816,73
107	360109,65	1185816,53
108	360120,99	1185850,56
109	360130,75	1185875,85
110	360143,36	1185954,22
111	360131,63	1185956,72
112	360131,21	1185954,88
113	360126,66	1185956,49
114	360112,19	1185960,70
115	360108,63	1185948,44
116	360135,68	1185943,86
117	360133,61	1185927,30
118	360101,94	1185932,15
119	360088,66	1185899,80
120	359991,72	1185870,74
121	360019,04	1185932,08
122	359982,24	1185867,89
123	359975,72	1185865,94
124	359973,73	1185918,74
125	359990,09	1185914,87
126	359995,46	1185937,61
127	359999,58	1185956,72
128	359986,32	1185959,45
129	359959,81	1185946,03
130	359935,23	1185951,77
131	359934,42	1186000,07

132	359947,76	1186056,26
133	360005,65	1186043,89
134	359996,08	1186003,48
135	360006,60	1186000,71
136	360009,76	1186013,39
137	360027,55	1186017,94
138	360032,15	1186038,22
139	360040,46	1186036,44
140	360046,73	1186035,10
141	360052,31	1186059,97
142	360046,92	1186061,71
143	360053,14	1186086,05
144	360045,49	1186080,76
145	359930,89	1186109,56
146	359925,00	1186111,04
147	359921,84	1186099,49
148	359906,08	1186139,23
149	359923,34	1186158,07
150	359959,47	1186197,48
151	360007,56	1186254,89
152	360026,58	1186277,94
153	360056,76	1186172,03
154	360068,48	1186178,35
155	360036,57	1186290,32
156	360059,76	1186321,34
157	360088,16	1186359,91
158	360122,87	1186415,38
159	360121,66	1186437,96
160	360077,40	1186367,23
161	360049,32	1186329,09
162	360031,99	1186305,90
163	360009,82	1186380,63
164	359985,65	1186445,27
165	359973,03	1186441,91
166	359997,49	1186376,50
167	360022,23	1186293,09
168	359997,56	1186263,20
169	359949,69	1186206,05
170	359850,00	1186097,30
171	359819,11	1186061,51
172	359770,16	1186004,04
173	359731,16	1185956,45
174	359714,60	1185934,01
175	359681,55	1185884,00
176	359647,23	1185829,73
177	359597,40	1185751,81
178	359551,13	1185681,20
179	359550,68	1185681,48
180	359538,75	1185662,32
181	359532,53	1185652,82
182	359331,69	1185770,16

183	359319,36	1185758,65
184	359313,23	1185751,75
185	359258,98	1185804,97
186	359250,31	1185795,86
187	359253,75	1185792,18
188	359256,93	1185795,52
189	359307,80	1185745,63
190	359290,77	1185726,44
191	359337,01	1185685,52
192	359366,47	1185661,58
193	359356,83	1185647,81
194	359377,59	1185633,95
195	359404,52	1185615,98
196	359434,17	1185596,19
197	359467,77	1185573,72
198	359327,70	1185464,59
199	359335,69	1185454,33
200	359479,16	1185566,11
201	359481,33	1185564,66
202	359501,44	1185509,72
203	359520,55	1185356,29
204	359513,00	1185353,20
205	359522,77	1185323,82
206	359510,22	1185268,96
207	359510,10	1185268,84
208	359510,20	1185269,01
209	359445,11	1185240,28
210	359447,83	1185233,97
211	359503,03	1185257,76
212	359454,60	1185182,30
213	359445,20	1185167,65
214	359358,29	1185104,05
215	359294,40	1185057,31
216	359274,51	1185063,52
217	359251,56	1185026,21
218	359280,20	1185019,27
219	359297,51	1185020,74
220	359361,01	1185063,72
221	359432,84	1185029,29
222	359524,27	1185084,03
223	359528,90	1185077,53
224	359531,07	1185068,18
225	359528,63	1185064,59
226	359517,92	1185061,27
227	359503,92	1185051,56
228	359474,60	1185030,36
229	359473,07	1185029,26
230	359426,42	1184997,78
231	359409,74	1184989,32
232	359406,44	1184986,75
233	359404,49	1184986,43

234	359404,52	1184985,28
235	359399,14	1184983,83
236	359377,12	1184974,31
237	359376,00	1184977,28
238	359374,28	1184980,39
239	359370,58	1184979,27
240	359358,25	1184972,86
241	359345,63	1184966,69
242	359335,94	1184961,92
243	359327,79	1184957,42
244	359319,25	1184952,69
245	359308,98	1184947,95
246	359308,19	1184947,31
247	359299,13	1184943,49
248	359276,77	1184933,44
249	359275,33	1184932,33
250	359265,62	1184927,76
251	359259,09	1184924,83
252	359253,19	1184925,49
253	359257,51	1184923,12
254	359255,98	1184919,15
255	359247,06	1184921,82
256	359242,20	1184920,97
257	359235,97	1184916,62
258	359226,26	1184909,40
259	359227,48	1184908,02
260	359226,09	1184907,25
261	359212,88	1184899,98
262	359210,84	1184899,09
263	359216,39	1184894,15
264	359214,48	1184889,47
265	359258,63	1184916,73
266	359382,13	1184972,44
267	359479,69	1185016,53
268	359538,38	1185056,70
269	359540,84	1185057,85
270	359538,44	1185069,93
271	359541,03	1185074,98
272	359542,52	1185077,90
273	359572,40	1185076,90
274	359572,43	1185079,38
275	359586,91	1185087,48
276	359625,86	1185145,63
277	359778,26	1185219,62
278	359794,10	1185221,97
279	359827,52	1185225,41
280	359816,69	1185236,55
281	359778,20	1185233,40
282	359614,24	1185210,30
283	359584,13	1185189,99
284	359560,26	1185166,62

285	359514,09	1185218,10
286	359532,16	1185237,61
287	359536,07	1185257,00
288	359537,75	1185260,42
289	359541,23	1185280,69
290	359540,86	1185280,72
291	359551,49	1185333,32
292	359545,18	1185368,19
293	359545,18	1185380,35
294	359537,17	1185513,43
295	359534,43	1185513,54
296	359533,52	1185529,25
297	359535,61	1185529,37
298	359534,08	1185539,44
299	359525,99	1185560,11
300	359540,97	1185574,25
301	359543,63	1185570,58
302	359554,07	1185560,34
303	359568,05	1185548,13
304	359614,25	1185520,24
305	359628,13	1185519,13
306	359646,55	1185514,97
307	359642,37	1185496,31
308	359659,39	1185490,68
309	359682,23	1185479,96
310	359696,52	1185469,20
311	359725,54	1185454,95
312	359741,17	1185447,95
313	359750,87	1185446,07
314	359777,55	1185480,54
315	359773,55	1185507,88
316	359792,63	1185537,03
317	359793,10	1185536,90
318	359796,28	1185541,86
319	359807,11	1185558,77
320	359808,26	1185558,73
321	359903,04	1185499,57
322	359961,32	1185502,57
323	359979,80	1185512,32
324	359998,40	1185482,97
325	360044,50	1185493,32
326	360052,97	1185443,86
327	360066,34	1185439,56
328	360070,68	1185427,61
329	360079,39	1185403,61
330	360079,39	1185403,61
331	360057,22	1185397,23
332	360061,74	1185387,51
333	360067,38	1185375,13
334	360067,40	1185375,35
335	360074,94	1185359,12

336	360093,52	1185337,33
337	360094,47	1185336,21
338	360083,59	1185318,91
339	360043,97	1185345,66
340	360038,76	1185349,33
341	360033,41	1185356,82
342	360026,84	1185368,02
343	360022,77	1185376,68
344	360022,01	1185379,13
345	360018,23	1185391,35
346	360013,27	1185407,35
347	359941,64	1185402,74
348	359931,44	1185402,71
349	359920,50	1185402,24
350	359921,13	1185424,28
351	359919,07	1185424,61
352	359907,25	1185426,50
353	359891,90	1185431,33
354	359857,84	1185449,10
355	359848,48	1185448,97
356	359823,86	1185459,90
357	359821,14	1185461,08
358	359791,74	1185422,90
359	359806,33	1185408,69
360	359815,94	1185401,45
361	359867,39	1185373,15
362	359880,47	1185388,94
363	359890,85	1185379,30
364	359894,40	1185374,18
365	359983,12	1185330,07
366	360023,94	1185318,90
367	360029,42	1185316,99
368	360024,72	1185301,89
369	360018,05	1185280,45
370	360025,72	1185280,18
371	360093,19	1185242,55
372	360051,57	1185206,09
373	360000,42	1185161,28
374	359940,24	1185108,56
375	359933,85	1185115,06
376	359922,51	1185104,02
377	359922,83	1185109,30
378	359918,33	1185109,79
379	359917,61	1185099,30
380	359915,30	1185097,06
381	359950,73	1185060,53
382	359954,71	1185064,42
383	360025,01	1184992,49
384	360010,85	1184979,05
385	360018,39	1184971,43
386	359971,68	1184925,21

387	359981,42	1184922,94
388	360024,16	1184965,60
389	360030,79	1184958,90
390	360039,68	1184967,98
391	360044,32	1184972,73
392	360097,75	1184918,06
393	360173,06	1184845,17
394	360183,83	1184857,39
395	360164,74	1184876,81
396	360163,52	1184891,90
397	360166,33	1184893,92
398	360213,35	1184855,14
399	360207,20	1184835,15
1	360211,98	1184833,68
400	360067,85	1184983,87
401	360098,04	1184952,66
402	360139,96	1184910,82
403	360179,05	1184940,96
404	360260,68	1185000,17
405	360272,25	1185018,96
406	360291,66	1185050,49
407	360313,63	1185079,16
408	360322,02	1185088,73
409	360343,53	1185113,25
410	360193,70	1185195,53
411	360196,78	1185199,13
412	360179,63	1185213,85
413	360173,45	1185206,65
414	360168,67	1185209,28
415	360143,01	1185223,37
416	360119,09	1185191,63
417	360098,15	1185169,96
418	360068,32	1185134,44
419	360066,92	1185133,05
420	360055,38	1185121,66
421	360039,54	1185106,01
422	360018,73	1185085,45
423	359992,65	1185059,69
424	360003,18	1185049,07
425	360004,16	1185048,08
400	360067,85	1184983,87
426	359905,66	1185509,71
427	359958,60	1185512,44
428	359983,30	1185525,47
429	360002,85	1185494,28
430	360042,80	1185503,21
431	360024,95	1185607,39
432	359840,69	1185611,52
433	359840,65	1185611,14

434	359831,68	1185597,13
435	359817,74	1185575,40
436	359812,80	1185567,68
426	359905,66	1185509,71
426	359905,66	1185509,71
437	359856,70	1185691,52
438	359843,51	1185694,69
439	359833,53	1185703,90
440	359822,17	1185708,78
441	359805,13	1185668,32
442	359810,96	1185666,12
443	359831,99	1185649,54
444	359835,70	1185642,87
445	359870,26	1185656,07
446	359872,78	1185656,34
447	359877,98	1185655,08
448	359875,61	1185645,36
449	359872,38	1185646,16
450	359840,62	1185634,03
451	359842,62	1185630,44
452	359841,70	1185621,41
453	359844,92	1185621,29
454	360031,69	1185617,23
455	360016,10	1185660,91
456	359910,56	1185717,57
457	359904,87	1185709,72
458	359890,08	1185696,47
459	359887,35	1185695,66
460	359874,48	1185681,03
437	359856,70	1185691,52
437	359856,70	1185691,52
461	359773,50	1185686,00
462	359797,74	1185676,54
463	359812,86	1185712,44
464	359792,05	1185718,59
465	359782,48	1185720,34
466	359770,38	1185720,34
467	359757,23	1185718,61
468	359751,76	1185716,90
461	359773,50	1185686,00
469	359722,11	1185702,31
470	359759,58	1185674,38
471	359766,54	1185678,57
472	359741,93	1185713,48
473	359732,42	1185708,94
469	359722,11	1185702,31
474	359750,32	1185668,81

475	359713,12	1185696,54
476	359709,59	1185694,26
477	359708,29	1185693,34
478	359700,49	1185684,80
479	359658,38	1185657,88
480	359644,98	1185648,41
481	359644,61	1185649,08
482	359634,10	1185642,36
483	359655,55	1185608,58
484	359658,55	1185613,62
474	359750,32	1185668,81
485	359575,78	1185602,94
486	359551,43	1185607,73
487	359547,24	1185595,93
488	359634,73	1185551,69
489	359639,51	1185548,82
490	359646,07	1185557,67
491	359641,95	1185585,68
492	359649,82	1185598,94
493	359626,75	1185635,29
485	359575,78	1185602,94
494	359740,68	1185633,29
495	359739,07	1185631,72
496	359711,09	1185612,05
497	359702,31	1185607,14
498	359707,25	1185598,11
499	359681,60	1185583,32
500	359681,10	1185582,14
501	359713,26	1185572,15
502	359753,26	1185570,71
503	359811,96	1185619,12
504	359803,83	1185628,19
505	359764,31	1185656,19
495	359740,68	1185633,29
506	359905,13	1185895,62
507	359876,65	1185789,61
508	359844,60	1185817,36
509	359918,26	1186086,41
510	359918,74	1186088,32
511	359900,82	1186133,50
512	359859,71	1186088,66
513	359828,98	1186053,05
514	359780,13	1185995,70
515	359741,43	1185948,46
516	359725,26	1185926,56
517	359692,46	1185876,94
518	359658,20	1185822,76
519	359608,32	1185744,74

520	359543,77	1185646,25
521	359547,14	1185644,29
522	359763,68	1185776,60
523	359776,89	1185765,13
524	359807,41	1185737,91
525	359845,10	1185705,87
526	359877,14	1185744,83
527	359897,68	1185769,92
528	359913,07	1185786,06
529	359886,03	1185809,00
530	359918,20	1185842,04
531	359925,67	1185845,22
532	359932,48	1185852,97
533	359965,82	1185862,97
534	359963,63	1185921,13
535	359928,02	1185929,55
536	359924,57	1185917,10
506	359905,13	1185895,62
537	360143,19	1186067,28
538	360147,58	1186073,06
539	360150,48	1186081,25
540	360154,03	1186091,29
541	360151,58	1186091,92
542	360159,88	1186127,78
543	360173,40	1186184,93
544	360187,78	1186182,28
545	360194,85	1186179,83
546	360201,30	1186207,30
547	360226,21	1186201,20
548	360229,05	1186212,66
549	360203,91	1186218,41
550	360217,85	1186277,82
551	360279,03	1186349,67
552	360310,62	1186381,51
553	360300,04	1186420,63
554	360289,48	1186451,19
555	360287,68	1186456,42
556	360285,36	1186456,43
557	360256,10	1186471,14
558	360167,34	1186605,28
559	360166,55	1186618,97
560	360156,19	1186618,37
561	360170,64	1186639,82
562	360162,35	1186645,41
563	360125,86	1186591,24
564	360117,87	1186472,89
565	360127,85	1186472,21
566	360135,66	1186587,89
567	360154,48	1186615,83
568	360155,33	1186601,22

569	360257,43	1186444,34
570	360265,12	1186444,40
571	360254,91	1186420,01
572	360250,00	1186401,50
573	360236,80	1186387,48
574	360190,96	1186294,69
575	360178,90	1186247,06
576	360160,02	1186168,89
577	360137,68	1186083,96
537	360143,19	1186067,28
578	359928,09	1185740,92
579	360028,71	1185676,72
580	360024,34	1185733,50
581	360034,56	1185768,04
582	360075,42	1185867,54
583	359984,98	1185841,66
578	359928,09	1185740,92
584	359123,10	1184817,30
585	359128,82	1184822,28
586	359159,74	1184845,34
587	359184,75	1184859,28
588	359171,09	1184858,17
589	359157,21	1184849,52
590	359124,07	1184827,03
591	359120,14	1184820,28
584	359123,10	1184817,30
592	358739,95	1184646,41
593	358760,42	1184659,55
594	358763,86	1184661,53
595	358784,51	1184675,85
596	358804,80	1184690,48
597	358808,51	1184693,01
598	358819,97	1184701,32
599	358836,60	1184713,99
600	358843,72	1184719,77
601	358846,44	1184723,57
602	358882,52	1184750,67
603	358922,24	1184780,45
604	358938,51	1184794,62
605	358945,50	1184800,91
606	358951,58	1184806,31
607	358960,56	1184814,40
608	359016,38	1184858,94
609	359020,40	1184862,20
610	359027,48	1184868,74
611	359018,51	1184880,57
612	359004,61	1184869,56
613	359014,49	1184861,07

614	358997,43	1184847,98
615	358912,50	1184780,34
616	358767,83	1184670,09
617	358696,41	1184628,10
618	358696,41	1184628,10
619	358698,66	1184623,51
592	358739,95	1184646,41
620	358819,25	1184573,19
621	358850,68	1184598,75
622	358880,03	1184622,66
623	358929,52	1184665,12
624	359076,69	1184785,04
625	359072,96	1184790,01
626	359061,22	1184781,53
627	359055,15	1184776,98
628	359046,41	1184769,88
629	359027,67	1184755,20
630	359025,78	1184753,82
631	359016,06	1184746,11
632	359000,42	1184732,92
633	358991,67	1184725,69
634	358981,69	1184717,14
635	358967,61	1184704,85
636	358963,21	1184701,20
637	358963,21	1184701,20
638	358958,20	1184696,64
639	358944,60	1184684,77
640	358919,73	1184659,94
641	358910,58	1184652,03
642	358901,36	1184644,32
643	358893,84	1184637,54
644	358886,88	1184632,49
645	358879,76	1184626,21
646	358877,52	1184624,46
647	358875,58	1184622,64
648	358873,48	1184620,67
649	358847,75	1184600,09
620	358819,25	1184573,19
650	358819,25	1184573,19
651	358803,56	1184561,12
652	358790,50	1184546,99
653	358779,79	1184534,51
654	358770,68	1184525,19
655	358765,73	1184520,29
656	358754,85	1184517,52
657	358725,12	1184524,92
658	358725,10	1184524,93
659	358725,12	1184524,92
660	358761,35	1184508,12

650	358819,25	1184573,19
661	358499,46	1184385,93
662	358686,39	1184498,05
663	358683,40	1184500,95
664	358677,54	1184503,22
665	358671,63	1184504,29
666	358653,71	1184491,47
667	358641,65	1184483,70
668	358635,30	1184478,56
669	358610,56	1184466,09
670	358590,14	1184456,06
671	358571,20	1184445,24
672	358553,37	1184434,32
673	358532,85	1184422,79
674	358511,93	1184410,06
675	358493,00	1184397,94
676	358472,88	1184385,41
677	358480,13	1184373,04
661	358499,46	1184385,93
678	358496,28	1184506,01
679	358500,65	1184508,50
680	358507,91	1184512,79
681	358513,62	1184516,16
682	358532,46	1184527,28
683	358563,46	1184543,04
684	358583,62	1184555,33
685	358608,77	1184569,08
686	358611,99	1184570,95
687	358629,17	1184581,32
688	358629,39	1184581,45
689	358644,64	1184590,50
690	358658,53	1184598,42
691	358655,42	1184603,91
692	358520,02	1184523,47
693	358477,63	1184500,13
694	358479,76	1184496,60
695	358479,95	1184496,28
678	358496,28	1184506,01
696	358376,56	1184299,52
697	358376,71	1184299,60
698	358377,37	1184299,95
699	358381,99	1184302,40
700	358378,09	1184310,74
701	358462,97	1184361,60
702	358454,95	1184374,99
703	358438,51	1184364,58
704	358421,28	1184354,27
705	358404,72	1184344,39

706	358389,40	1184335,08
707	358371,45	1184324,95
696	358376,56	1184299,52
708	358326,62	1184406,07
709	358330,97	1184408,55
710	358327,43	1184414,77
711	358361,12	1184435,65
712	358366,20	1184427,88
713	358370,38	1184430,62
714	358362,64	1184442,48
715	358320,70	1184416,48
708	358326,62	1184406,07
716	358280,75	1184375,76
717	358277,75	1184379,76
718	358273,39	1184376,49
719	358319,91	1184299,81
720	358251,47	1184258,29
721	358215,39	1184234,75
722	358124,43	1184159,77
723	358089,58	1184207,38
724	358085,54	1184204,42
725	358123,52	1184152,55
726	358218,36	1184230,72
727	358252,01	1184252,67
728	358265,45	1184230,51
729	358274,51	1184236,50
730	358271,75	1184240,67
731	358267,03	1184237,55
732	358256,24	1184255,33
733	358326,78	1184298,13
734	358280,02	1184375,21
716	358280,75	1184375,76
735	357159,94	1183432,29
736	357856,26	1184091,67
737	357896,75	1184061,93
738	357949,74	1184023,00
739	357955,14	1184012,25
740	357961,83	1183985,90
741	357947,79	1183958,68
742	357966,07	1183976,72
743	357985,72	1183995,97
744	357970,76	1184025,71
745	357965,45	1184036,28
746	357913,23	1184074,64
747	357871,02	1184105,65
748	357912,91	1184145,32
749	357912,08	1184142,52
750	357913,61	1184139,36

751	357965,97	1184171,46
752	357992,37	1184187,41
753	358000,81	1184192,24
754	358022,01	1184205,50
755	358035,01	1184213,62
756	358047,63	1184221,77
757	358057,87	1184228,23
758	358067,65	1184234,60
759	358078,69	1184241,47
760	358087,35	1184247,12
761	358109,99	1184261,51
762	358138,33	1184278,95
763	358170,92	1184297,00
764	358178,42	1184301,90
765	358220,32	1184328,29
766	358221,17	1184330,04
767	358221,12	1184331,20
768	358218,49	1184335,28
769	358213,68	1184342,75
770	358102,63	1184272,31
771	357905,13	1184144,80
772	357853,65	1184104,93
773	357757,75	1184022,27
774	357185,18	1183469,97
775	357151,39	1183437,97
776	357158,27	1183430,71
735	357159,94	1183432,29
735	357159,94	1183432,29
736	357856,26	1184091,67
737	357896,75	1184061,93
738	357949,74	1184023,00
739	357955,14	1184012,25
740	357961,83	1183985,90
741	357947,79	1183958,68
742	357966,07	1183976,72
743	357985,72	1183995,97
744	357970,76	1184025,71
745	357965,45	1184036,28
746	357913,23	1184074,64
747	357871,02	1184105,65
748	357912,91	1184145,32
749	357912,08	1184142,52
750	357913,61	1184139,36
751	357965,97	1184171,46
752	357992,37	1184187,41
753	358000,81	1184192,24
754	358022,01	1184205,50
755	358035,01	1184213,62
756	358047,63	1184221,77
757	358057,87	1184228,23
758	358067,65	1184234,60

759	358078,69	1184241,47
760	358087,35	1184247,12
761	358109,99	1184261,51
762	358138,33	1184278,95
763	358170,92	1184297,00
764	358178,42	1184301,90
765	358220,32	1184328,29
766	358221,17	1184330,04
767	358221,12	1184331,20
768	358218,49	1184335,28
769	358213,68	1184342,75
770	358102,63	1184272,31
771	357905,13	1184144,80
772	357853,65	1184104,93
773	357757,75	1184022,27
774	357185,18	1183469,97
775	357151,39	1183437,97
776	357158,27	1183430,71
735	357159,94	1183432,29
777	357275,11	1183192,72
778	357333,85	1183286,97
779	357214,07	1183377,91
780	357202,44	1183364,00
781	357206,28	1183360,79
782	357214,85	1183371,04
783	357327,20	1183285,75
784	357270,87	1183195,37
777	357275,11	1183192,72
785	356992,23	1182958,66
786	357042,82	1183004,68
787	357086,12	1183039,90
788	357152,90	1183069,90
789	357190,49	1183092,90
790	357185,91	1183091,41
791	357179,74	1183089,62
792	357171,42	1183087,60
793	357165,12	1183086,36
794	357155,97	1183084,81
795	357147,05	1183082,83
796	357134,61	1183079,13
797	357125,41	1183075,65
798	357116,46	1183071,59
799	357107,35	1183066,74
800	357098,17	1183061,02
801	357090,57	1183055,58
802	357082,58	1183049,06
803	357023,26	1182989,48
804	357006,71	1182972,73
785	356992,23	1182958,66

785	356992,23	1182958,66
786	357042,82	1183004,68
787	357086,12	1183039,90
788	357152,90	1183069,90
789	357190,49	1183092,90
790	357185,91	1183091,41
791	357179,74	1183089,62
792	357171,42	1183087,60
793	357165,12	1183086,36
794	357155,97	1183084,81
795	357147,05	1183082,83
796	357134,61	1183079,13
797	357125,41	1183075,65
798	357116,46	1183071,59
799	357107,35	1183066,74
800	357098,17	1183061,02
801	357090,57	1183055,58
802	357082,58	1183049,06
803	357023,26	1182989,48
804	357006,71	1182972,73
785	356992,23	1182958,66
805	356886,79	1182866,33
806	356893,32	1182871,54
807	356898,47	1182875,76
808	356889,27	1182893,81
809	356846,49	1182970,54
810	356846,63	1182970,65
811	356891,41	1183015,62
812	356947,46	1183085,25
813	356954,10	1183094,81
814	356993,63	1183155,54
815	357026,14	1183209,68
816	357032,74	1183221,84
817	357041,16	1183238,08
818	357041,60	1183239,97
819	357001,22	1183172,82
820	356991,73	1183157,90
821	356945,61	1183088,99
822	356915,04	1183052,94
823	356887,44	1183017,41
824	356874,70	1183003,75
825	356831,39	1182966,50
826	356783,19	1182924,69
827	356791,53	1182928,61
828	356804,31	1182937,04
829	356830,62	1182957,94
830	356871,80	1182884,07
805	356886,79	1182866,33
831	356738,34	1182788,15

832	356738,76	1182787,59
833	356784,47	1182817,90
834	356809,36	1182832,98
835	356790,72	1182825,74
836	356787,47	1182824,48
831	356738,34	1182788,15
837	356504,52	1182629,88
838	356515,69	1182635,07
839	356617,23	1182706,05
840	356650,26	1182738,15
841	356656,50	1182738,62
842	356666,11	1182748,73
843	356662,49	1182752,17
844	356654,20	1182743,46
845	356648,08	1182743,00
846	356614,04	1182709,92
847	356513,18	1182639,42
848	356502,41	1182634,41
837	356504,52	1182629,88
849	356193,66	1182388,59
850	356238,25	1182426,76
851	356265,13	1182450,26
852	356255,00	1182447,40
853	356232,29	1182426,70
854	356193,38	1182392,83
849	356193,66	1182388,59
855	356172,67	1182355,17
856	356196,26	1182384,50
857	356087,70	1182473,79
858	356086,52	1182479,87
859	356103,24	1182477,11
860	356116,95	1182489,56
861	356097,65	1182489,25
862	356084,23	1182484,05
863	356084,27	1182480,24
864	356082,81	1182471,33
865	356084,44	1182470,00
866	356189,27	1182383,78
867	356168,77	1182358,30
855	356172,67	1182355,17
868	355887,08	1181923,95
869	355911,36	1181948,85
870	355930,10	1181982,69
871	356007,20	1182114,81
872	356012,82	1182123,62
873	356031,51	1182152,93
874	356033,69	1182156,03

875	356054,92	1182186,26
876	356073,97	1182215,05
877	356080,42	1182212,16
878	356087,25	1182224,34
879	356081,88	1182230,99
880	356077,10	1182235,45
881	356075,18	1182236,36
882	356061,69	1182231,86
883	356013,05	1182165,51
884	355971,99	1182242,08
885	355952,17	1182256,75
886	355942,53	1182239,00
887	355956,49	1182228,68
888	356008,52	1182131,64
889	356002,89	1182122,20
890	355916,29	1181976,93
891	355878,87	1181919,64
892	355863,27	1181895,77
893	355863,20	1181895,66
868	355887,08	1181923,95
894	355778,17	1182072,29
895	355776,80	1182028,71
896	355786,79	1182005,41
897	355772,85	1181986,60
898	355798,56	1181930,69
899	355813,11	1181899,05
900	355840,22	1181935,62
901	355845,94	1181932,59
902	355830,76	1181965,03
903	355827,49	1181972,02
904	355803,37	1182021,95
905	355778,37	1182072,38
894	355778,17	1182072,29
906	355992,63	1182293,06
907	356006,97	1182297,44
908	356019,37	1182325,29
906	355992,63	1182293,06
909	356204,41	1182598,28
910	356213,38	1182607,61
911	356218,53	1182614,23
912	356229,69	1182628,79
913	356237,72	1182639,11
914	356263,57	1182665,14
915	356294,53	1182695,96
916	356318,21	1182719,09
917	356337,52	1182736,14
918	356353,30	1182748,57
919	356353,24	1182751,30

920	356343,70	1182751,78
921	356342,16	1182750,05
922	356329,61	1182738,95
923	356318,04	1182727,30
924	356313,14	1182723,41
925	356298,95	1182708,95
926	356298,57	1182708,64
927	356287,39	1182698,18
928	356285,47	1182696,65
929	356279,06	1182690,24
930	356260,02	1182671,66
931	356240,42	1182652,06
932	356234,92	1182646,52
933	356224,09	1182630,37
934	356213,28	1182617,22
935	356209,52	1182612,96
936	356202,36	1182604,17
937	356204,33	1182598,35
938	356204,35	1182598,32
909	356204,41	1182598,28
939	356449,13	1182785,53
940	356452,27	1182786,96
941	356469,93	1182794,00
942	356488,82	1182802,17
943	356529,02	1182818,60
944	356556,01	1182829,81
945	356601,61	1182847,18
946	356606,33	1182849,74
947	356653,22	1182867,68
948	356673,47	1182874,56
949	356690,94	1182881,36
950	356702,32	1182885,99
951	356706,68	1182887,69
952	356727,86	1182896,72
953	356745,62	1182904,72
954	356761,24	1182912,51
955	356767,28	1182925,27
956	356759,60	1182915,87
957	356737,31	1182907,43
958	356737,31	1182907,43
959	356703,44	1182894,62
960	356690,38	1182889,67
961	356686,56	1182888,23
962	356648,07	1182873,66
963	356642,69	1182871,67
964	356577,59	1182847,52
965	356547,56	1182835,72
966	356512,62	1182821,47
967	356444,96	1182793,06
968	356412,39	1182778,46

939	356449,13	1182785,53
969	355778,17	1182072,29
970	355802,01	1182083,49
971	355807,78	1182091,20
972	355878,91	1182136,19
973	355897,45	1182155,53
974	355903,70	1182162,20
975	355936,97	1182208,98
976	355934,47	1182214,32
977	355932,47	1182213,08
978	355900,03	1182170,01
979	355893,89	1182163,11
980	355875,59	1182143,25
981	355805,58	1182095,88
982	355798,40	1182091,19
983	355778,27	1182075,25
969	355778,17	1182072,29
984	355475,67	1181272,34

985	355474,93	1181283,37
986	355451,36	1181285,09
987	355415,79	1181302,07
988	355340,88	1181350,94
989	355340,88	1181350,92
990	355340,88	1181350,94
991	355327,13	1181370,84
992	355321,22	1181386,36
993	355303,63	1181384,16
994	355308,45	1181354,37
995	355310,78	1181351,56
996	355314,90	1181344,52
997	355318,62	1181335,25
998	355328,67	1181327,11
999	355343,83	1181316,43
1000	355407,16	1181281,32
1001	355431,19	1181267,54
1002	355458,65	1181265,68
984	355475,67	1181272,34

5. Предельные параметры разрешённого строительства, реконструкции объектов капитального строительства, входящих в состав линейных объектов в границах зон их планируемого размещения.

В составе линейного объекта предусмотрено строительство дорожного ремонтного пункта (ДРП).

Информация о предельных параметрах объектов капитального строительства в составе линейного объекта.

В соответствии с Правилами землепользования и застройки Гурьевского городского округа участок под строительство ДРП расположен в территориальной зоне размещения объектов транспорта (Т1). В соответствии с градостроительным регламентом, установленным для зоны (Т1), предельные размеры земельных участков и предельные параметры разрешенного строительства, реконструкции объектов капитального строительства устанавливаются и определяются на основании требований технических регламентов, положений национальных стандартов и сводов правил, требований градостроительного и земельного законодательства. Предельные параметры планируемого к строительству ДРП должны соответствовать требованиям постановления Правительства Российской Федерации от 12 ноября 2020 г. № 1816, утвердившим перечень случаев, при которых для строительства, реконструкции линейного объекта не требуется получение дополнительного разрешения на строительство, внесении изменений в перечень видов объектов, размещение которых может осуществляться на землях или земельных участках, находящихся в государственной или муниципальной собственности, без предоставления земельных участков и установления сервитутов при соблюдении следующих условий:

- строительство, реконструкция объекта капитального строительства осуществляется в существующих границах земельного участка, на котором размещен линейный объект

- строительство, реконструкция объекта капитального строительства не требует изменения границ зон с особыми условиями использования территорий, установленных в связи с размещением линейного объекта;

- общая площадь объекта капитального строительства не превышает 1500 кв. метров, высота не превышает 12 метров, количество этажей не превышает 2х этажей.

6. Информация о необходимости осуществления мероприятий по защите сохраняемых объектов капитального строительства от возможного негативного воздействия в связи с размещением линейных объектов.

В зоне планируемого размещения линейных объектов расположены существующие линейные объекты для которых необходимо осуществить мероприятия по защите от возможного негативного воздействия.

На участках пересечения с инженерными коммуникациями:

- Железнодорожные пути
- Газопровод
- Водопровод
- Канализация напорная

На участках планируемой автодороги, расположенных смежно с садовыми товариществами в границах города Калининграда, необходимо осуществить мероприятия по защите сохраняемых объектов капитального строительства.

Перечень мероприятий включает:

- установку шумозащитных экранов вдоль жилых зон населённых пунктов;
- комплексное решение вопросов водоотведения из зоны размещения линейного объекта и смежных населённых пунктов;
- разработка мероприятий по предупреждению и устранению возможных негативных последствий, для обеспечения сохранности существующей застройки, находящейся в зоне влияния нового строительства, а также сохранение окружающей природной среды;
- разработка прогноза состояния строящегося объекта, воздействия его на окружающие сооружения, геологическую, гидрогеологическую и гидрологическую среду в период строительства и последующие годы эксплуатации для оценки изменений их состояния, своевременного выявления дефектов, предупреждения и устранения негативных процессов, а также оценки правильности принятых методов расчета, проектных решений и результатов прогноза.

7. Информация о необходимости осуществления мероприятий по сохранению объектов культурного наследия от возможного негативного воздействия в связи с размещением линейных объектов.

Зона планируемого размещения линейного объекта не затрагивает границы территории объектов культурного наследия.

Зона планируемого размещения линейного объекта не выходит за границы красных линий, ранее установленных документацией по планировке территории в районе объекта культурного наследия федерального значения «Форт № 5 «Король Фридрих Вильгельм III» и объекта культурного наследия регионального значения – «Форт № 4 «Гнейзенау».

В целях обеспечения сохранности объектов культурного наследия и характеристик исторической среды разработаны мероприятия по обеспечению сохранности объекта культурного наследия федерального значения и объекта культурного наследия регионального значения, при проведении земляных работ, мелиоративных, хозяйственных и иных работ на земельных участках непосредственно связанных с земельными участками в границах территории объектов культурного наследия. Мероприятия согласованы Службой охраны объектов культурного наследия Калининградской области.

8. Информация о необходимости осуществления мероприятий по охране окружающей среды.

Охрана окружающей среды в зоне размещения объекта должна осуществляется в соответствии с действующими нормативными правовыми актами по вопросам охраны окружающей природной среды и рациональному использованию природных ресурсов. Все виды отходов, образующиеся в процессе строительства, собираются и вывозятся

лицензированной организацией на полигон ТБО. При соблюдении норм и правил сбора и хранения отходов, а также своевременном удалении отходов с территории строительства, отрицательное воздействие отходов на окружающую среду будет максимально снижено.

При производстве строительно-монтажных работ должны соблюдаться требования нормативно-технических документов по охране природы, утвержденных в установленном порядке, а также учитываться следующие аспекты охраны окружающей среды и факторы воздействия:

– сведение к минимуму воздействия на водоток;

– охрана уязвимых ресурсов живой природы;

– минимизация вредных выбросов в атмосферу;

– организация сбора и удаления отходов;

– организация работ с опасными материалами;

– сведение к минимуму воздействия шума.

Мероприятия по охране почв.

Общими мероприятиями по охране почв являются:

– предотвращение развития неблагоприятных рельефообразующих процессов, изменения естественного поверхностного стока;

– обязательное соблюдение границ территорий, отводимых для производства строительно-монтажных работ и размещения строительного хозяйства;

– оснащение рабочих мест и строительных площадок инвентарными контейнерами для бытовых и строительных отходов;

– передвижение транспортных средств по подготовленным дорогам, с соблюдением графиков перевозок, грузоподъемности транспортных средств;

– выполнение защитно-укрепляющих мероприятий.

По окончании строительства объекта необходимо предусмотреть благоустройство территории и рекультивация земельных участков. Восстановлению (рекультивации) подлежат все нарушенные во время строительства земли. Земельные участки приводятся в пригодное для использования состояние в ходе работ, а при невозможности этого – не позднее, чем в течение года после завершения работ. Все работы по восстановлению нарушенных земель выполняются в пределах территории отвода.

Мероприятия по охране атмосферы

Воздействие на атмосферный воздух в период капитального строительства происходит при производстве следующих работ:

– при работе транспортной, строительной техники;

– при проведении сварочных работ;

– при газовой резке металла;

– при нанесении лакокрасочных материалов.

Мероприятия по охране атмосферного воздуха направлены на предупреждение загрязнения воздушного бассейна выбросами работающих машин и механизмов на территории проведения строительно-монтажных работ.

К числу мероприятий, снижающих уровень негативного воздействия на окружающую среду выбросов вредных веществ в атмосферу, следует отнести следующее:

– приведение и поддержание технического состояния строительных машин и механизмов и автотранспортных средств, в соответствии с нормативными требованиями по выбросам вредных веществ.

9. Информация о необходимости осуществления мероприятий по защите территории от чрезвычайных ситуаций природного и техногенного характера, в том числе по обеспечению пожарной безопасности и гражданской обороне.

Зона размещения планируемого линейного объекта пересекаются с сетями газопровода. Согласно Федеральному закону «О промышленной безопасности опасных

производственных объектов», газопровод является опасным производственным объектом, создающим реальную угрозу возникновения источника чрезвычайной ситуации. Природный газ, проходящий в газопроводе, состоит на 97 % из метана. Природный газ относится к веществам, способным участвовать во взрывных явлениях, то есть способным к образованию взрывоопасных топливовоздушных смесей. Его детонация возможна в ограниченных объемах в результате воспламенения. В неограниченном пространстве газ взрывается крайне редко, поскольку он не образует стабильных облаков вблизи поверхности земли. Авария при разрушении наружного подводящего газопровода, сопровождается следующими процессами и событиями:

- истечение газа до срабатывания отсекающей арматуры.
- закрытие отсекающей арматуры.
- истечение газа из участка газопровода, ограниченного запорной и отсекающей арматурой.

К поражающим факторам при взрыве топливовоздушной смеси относятся - воздушная ударная волна, образующаяся в результате взрывных превращений облаков ТВС, и как вторичный поражающий фактор, тепловое излучение огневого шара, осколки и обломки оборудования, обломки зданий и сооружений, образующихся в результате взрыва, токсическое воздействие. На случай аварийных ситуаций эксплуатационные производственные подразделения разрабатывают план оповещения, сбора и выезда на трассу газопровода аварийных бригад и техники.

Задачей персонала является:

- локализация аварии отключением аварийного участка газопровода.
- оповещение и направление бригад к отключающей запорной арматуре предполагаемого аварийного участка.
- принятие необходимых мер по безопасности населения, близлежащих транспортных коммуникаций и мест их пересечений с газопроводами.
- предупреждение потребителей о прекращении поставок газа или о сокращении их объемов.
- организация работы по привлечению и использованию технических, материальных и людских ресурсов близлежащих местных организаций. Деятельность аварийных бригад по локализации и ликвидации аварий определяется планом взаимодействия служб различных ведомств, который должен быть разработан с учетом местных условий.

ПРОЕКТ ВНЕСЕНИЯ ИЗМЕНЕНИЙ В ПРОЕКТ ПЛАНИРОВКИ ТЕРРИТОРИИ С ПРОЕКТОМ МЕЖЕВАНИЯ В ЕГО СОСТАВЕ, ПРЕДУСМАТРИВАЮЩИЙ РАЗМЕЩЕНИЕ ЛИНЕЙНОГО ОБЪЕКТА РЕГИОНАЛЬНОГО ЗНАЧЕНИЯ «РЕКОНСТРУКЦИЯ II ОЧЕРЕДИ КОЛЬЦЕВОГО МАРШРУТА В РАЙОНЕ ПРИМОРСКОЙ РЕКРЕАЦИОННОЙ ЗОНЫ (СЕВЕРНЫЙ ОБХОД ГОРОДА КАЛИНИНГРАДА С РЕКОНСТРУКЦИЕЙ ТРАНСПОРТНОЙ РАЗВЯЗКИ С МОСКОВСКИМ ПРОСПЕКТОМ) 2 ЭТАП СТРОИТЕЛЬСТВА – ОТ ТРАНСПОРТНОЙ РАЗВЯЗКИ НА ЗЕЛЕНОГРАДСК ДО ТРАНСПОРТНОЙ РАЗВЯЗКИ НА БАЛТИЙСК ВКЛЮЧИТЕЛЬНО»

ОСНОВНАЯ ЧАСТЬ ПРОЕКТА МЕЖЕВАНИЯ ТЕРРИТОРИИ

РАЗДЕЛ 1. ГРАФИЧЕСКАЯ ЧАСТЬ.

ЧЕРТЕЖИ МЕЖЕВАНИЯ ТЕРРИТОРИИ

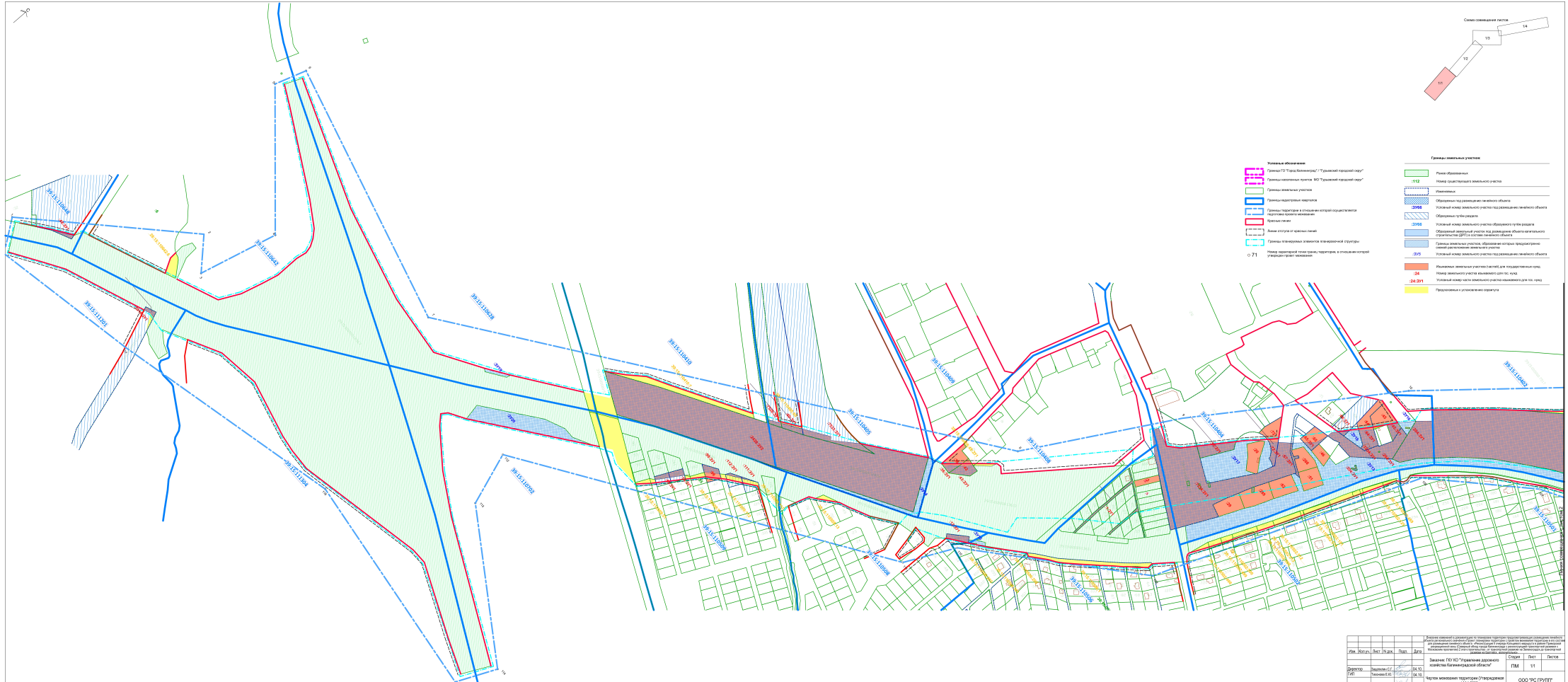
Схема совмещения листов
1/4
1/3
1/2
1/1
Условные обозначения
Границы ГО "Город Калининград" / "Гурьевский городской округ"
Границы населенных пунктов МО "Гурьевский городской округ"
Границы земельных участков
Границы кадастровых кварталов
Границы территории в отношении которой осуществляется подготовка проекта межевания
Красные линии
Линии отступа от красных линий
Границы планировочных элементов планировочной структуры
71 Номер характерной точки границ территории, в отношении которой утвержден проект межевания
Границы земельных участков:
Ранее образованных
:112 Номер существующего земельного участка
Изменяемых
Образуемых под размещение линейного объекта
:ЗУ66 Условный номер земельного участка под размещение линейного объекта
Образуемых путём раздела
:ЗУ66 Условный номер земельного участка образуемого путём раздела
Образуемый земельный участок под размещение объекта капитального строительства (ДРТ) в составе линейного объекта
Границы земельных участков, образования которых предусмотрено схемой расположения земельного участка
:ЗУ5 Условный номер земельного участка под размещение линейного объекта
Изымаемых земельных участков (частей) для государственных нужд
:24 Номер земельного участка изымаемого для гос. нужд
:24/:ЗУ1 Условный номер части земельного участка изымаемого для гос. нужд
Предложенные к установлению сервитуты
Проект планировки территории 2
Изменения внесены в документацию по планировке территории (проект планировки совмещенный с проектом межевания территории) в его составе проектом межевания территории (чертеж межевания территории) в границах элемента планировочной зоны «Северный обход города Калининграда с транспортной развязкой на пересечении с Московским валом» в районе ул. Аэродромной и ул. Согласия в районе ул. Согласия, ул. Аэродромной
Заказчик: ГБУ КО "Управление дорожного хозяйства Калининградской области"
Стадия ПМ
Лист 1/1
Листов
Чертеж межевания территории (Утверждаемая часть) М 1:2000
ООО "РС ГРУПП"
Изм. Кол.уч. Лист № док. Подп. Дата
Директор ГИП Зверлинин С.Г. 04.10. Тихонова Е.Ю. 04.10.
Разработал Коптев А.А. 04.10.

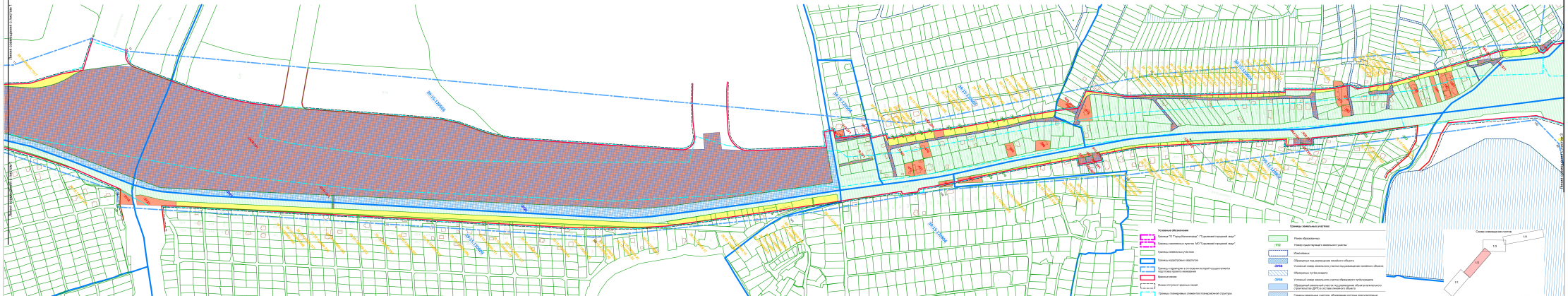
Лист 1 (см. раздел 1 части)
Лист 2 (см. раздел 1 части)
Лист 3 (см. раздел 1 части)
Условные обозначения
Границы ГО "Город Калининград" / "Гурьевский городской округ"
Границы населенных пунктов МО "Гурьевский городской округ"
Границы земельных участков
Границы территориальных зон
Границы территорий в отношении которой осуществляется подготовка проекта межевания
Красные линии
Линии отступа от красных линий
Границы планируемых элементов планировочной структуры
Номер характерной точки границы территории, в отношении которой утверждается проект межевания
Границы земельных участков
Вид образования
Номер существующего земельного участка
Изменяемые
Образуемые под реализацию линейного объекта
Условный номер земельного участка под размещение линейного объекта
Образуемые путем раздела
Условный номер земельного участка образуемого путем раздела
Образуемый земельный участок под размещение объекта капитального строительства ДРП и состав линейного объекта
Границы земельных участков, образование которых предусматривает схемой расположения земельного участка
Условный номер земельного участка под размещение линейного объекта
Объявляемые земельных участков СЕСТИС для государственных нужд
Номер земельного участка объявляемого для гос. нужд
Условный номер части земельного участка объявляемого для гос. нужд
Прилегающие к установленным границам
Условный номер представляемого к согласованию объекта
Схема планировки листов
1:5
1:6
1:7
1:1
Заказчик: ГКУ ФО "Управление дорожного хозяйства Калининградской области"
Стадия: ГПМ
Лист: 1/2
Листов:
Чертеж межевания территории (Утверждаемая часть) М 1:2000
ООО "РС ГРУПП"

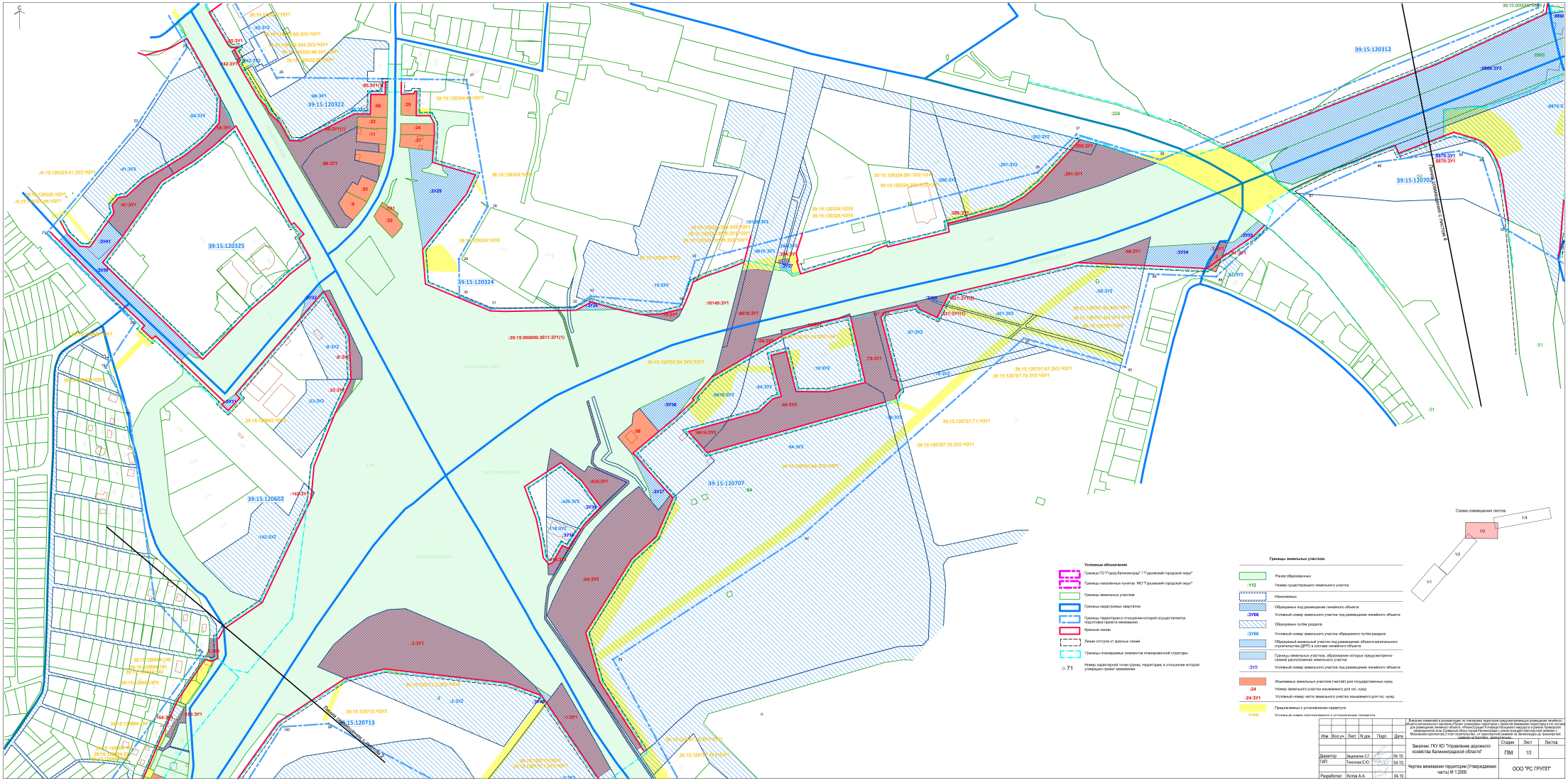
39:15:120322
39:15:120325
39:15:120324
39:15:120602
39:15:120707
39:15:120312
39:15:120713
39:15:120710
39:15:120709
39:15:120708
39:15:120707
39:15:120706
39:15:120705
39:15:120704
39:15:120703
39:15:120702
39:15:120701
39:15:120700
39:15:120699
39:15:120698
39:15:120697
39:15:120696
39:15:120695
39:15:120694
39:15:120693
39:15:120692
39:15:120691
39:15:120690
39:15:120689
39:15:120688
39:15:120687
39:15:120686
39:15:120685
39:15:120684
39:15:120683
39:15:120682
39:15:120681
39:15:120680
39:15:120679
39:15:120678
39:15:120677
39:15:120676
39:15:120675
39:15:120674
39:15:120673
39:15:120672
39:15:120671
39:15:120670
39:15:120669
39:15:120668
39:15:120667
39:15:120666
39:15:120665
39:15:120664
39:15:120663
39:15:120662
39:15:120661
39:15:120660
39:15:120659
39:15:120658
39:15:120657
39:15:120656
39:15:120655
39:15:120654
39:15:120653
39:15:120652
39:15:120651
39:15:120650
39:15:120649
39:15:120648
39:15:120647
39:15:120646
39:15:120645
39:15:120644
39:15:120643
39:15:120642
39:15:120641
39:15:120640
39:15:120639
39:15:120638
39:15:120637
39:15:120636
39:15:120635
39:15:120634
39:15:120633
39:15:120632
39:15:120631
39:15:120630
39:15:120629
39:15:120628
39:15:120627
39:15:120626
39:15:120625
39:15:120624
39:15:120623
39:15:120622
39:15:120621
39:15:120620
39:15:120619
39:15:120618
39:15:120617
39:15:120616
39:15:120615
39:15:120614
39:15:120613
39:15:120612
39:15:120611
39:15:120610
39:15:120609
39:15:120608
39:15:120607
39:15:120606
39:15:120605
39:15:120604
39:15:120603
39:15:120602
39:15:120601
39:15:120600
39:15:120599
39:15:120598
39:15:120597
39:15:120596
39:15:120595
39:15:120594
39:15:120593
39:15:120592
39:15:120591
39:15:120590
39:15:120589
39:15:120588
39:15:120587
39:15:120586
39:15:120585
39:15:120584
39:15:120583
39:15:120582
39:15:120581
39:15:120580
39:15:120579
39:15:120578
39:15:120577
39:15:120576
39:15:120575
39:15:120574
39:15:120573
39:15:120572
39:15:120571
39:15:120570
39:15:120569
39:15:120568
39:15:120567
39:15:120566
39:15:120565
39:15:120564
39:15:120563
39:15:120562
39:15:120561
39:15:120560
39:15:120559
39:15:120558
39:15:120557
39:15:120556
39:15:120555
39:15:120554
39:15:120553
39:15:120552
39:15:120551
39:15:120550
39:15:120549
39:15:120548
39:15:120547
39:15:120546
39:15:120545
39:15:120544
39:15:120543
39:15:120542
39:15:120541
39:15:120540
39:15:120539
39:15:120538
39:15:120537
39:15:120536
39:15:120535
39:15:120534
39:15:120533
39:15:120532
39:15:120531
39:15:120530
39:15:120529
39:15:120528
39:15:120527
39:15:120526
39:15:120525
39:15:120524
39:15:120523
39:15:120522
39:15:120521
39:15:120520
39:15:120519
39:15:120518
39:15:120517
39:15:120516
39:15:120515
39:15:120514
39:15:120513
39:15:120512
39:15:120511
39:15:120510
39:15:120509
39:15:120508
39:15:120507
39:15:120506
39:15:120505
39:15:120504
39:15:120503
39:15:120502
39:15:120501
39:15:120500
39:15:120499
39:15:120498
39:15:120497
39:15:120496
39:15:120495
39:15:120494
39:15:120493
39:15:120492
39:15:120491
39:15:120490
39:15:120489
39:15:120488
39:15:120487
39:15:120486
39:15:120485
39:15:120484
39:15:120483
39:15:120482
39:15:120481
39:15:120480
39:15:120479
39:15:120478
39:15:120477
39:15:120476
39:15:120475
39:15:120474
39:15:120473
39:15:120472
39:15:120471
39:15:120470
39:15:120469
39:15:120468
39:15:120467
39:15:120466
39:15:120465
39:15:120464
39:15:120463
39:15:120462
39:15:120461
39:15:120460
39:15:120459
39:15:120458
39:15:120457
39:15:120456
39:15:120455
39:15:120454
39:15:120453
39:15:120452
39:15:120451
39:15:120450
39:15:120449
39:15:120448
39:15:120447
39:15:120446
39:15:120445
39:15:120444
39:15:120443
39:15:120442
39:15:120441
39:15:120440
39:15:120439
39:15:120438
39:15:120437
39:15:120436
39:15:120435
39:15:120434
39:15:120433
39:15:120432
39:15:120431
39:15:120430
39:15:120429
39:15:120428
39:15:120427
39:15:120426
39:15:120425
39:15:120424
39:15:120423
39:15:120422
39:15:120421
39:15:120420
39:15:120419
39:15:120418
39:15:120417
39:15:120416
39:15:120415
39:15:120414
39:15:120413
39:15:120412
39:15:120411
39:15:120410
39:15:120409
39:15:120408
39:15:120407
39:15:120406
39:15:120405
39:15:120404
39:15:120403
39:15:120402
39:15:120401
39:15:120400
39:15:120399
39:15:120398
39:15:120397
39:15:120396
39:15:120395
39:15:120394
39:15:120393
39:15:120392
39:15:120391
39:15:120390
39:15:120389
39:15:120388
39:15:120387
39:15:120386
39:15:120385
39:15:120384
39:15:120383
39:15:120382
39:15:120381
39:15:120380
39:15:120379
39:15:120378
39:15:120377
39:15:120376
39:15:120375
39:15:120374
39:15:120373
39:15:120372
39:15:120371
39:15:120370
39:15:120369
39:15:120368
39:15:120367
39:15:120366
39:15:120365
39:15:120364
39:15:120363
39:15:120362
39:15:120361
39:15:120360
39:15:120359
39:15:120358
39:15:120357
39:15:120356
39:15:120355
39:15:120354
39:15:120353
39:15:120352
39:15:120351
39:15:120350
39:15:120349
39:15:120348
39:15:120347
39:15:120346
39:15:120345
39:15:120344
39:15:120343
39:15:120342
39:15:120341
39:15:120340
39:15:120339
39:15:120338
39:15:120337
39:15:120336
39:15:120335
39:15:120334
39:15:120333
39:15:120332
39:15:120331
39:15:120330
39:15:120329
39:15:120328
39:15:120327
39:15:120326
39:15:120325
39:15:120324
39:15:120323
39:15:120322
39:15:120321
39:15:120320
39:15:120319
39:15:120318
39:15:120317
39:15:120316
39:15:120315
39:15:120314
39:15:120313
39:15:120312
39:15:120311
39:15:120310
39:15:120309
39:15:120308
39:15:120307
39:15:120306
39:15:120305
39:15:120304
39:15:120303
39:15:120302
39:15:120301
39:15:120300
39:15:120299
39:15:120298
39:15:120297
39:15:120296
39:15:120295
39:15:120294
39:15:120293
39:15:120292
39:15:120291
39:15:120290
39:15:120289
39:15:120288
39:15:120287
39:15:120286
39:15:120285
39:15:120284
39:15:120283
39:15:120282
39:15:120281
39:15:120280
39:15:120279
39:15:120278
39:15:120277
39:15:120276
39:15:120275
39:15:120274
39:15:120273
39:15:120272
39:15:120271
39:15:120270
39:15:120269
39:15:120268
39:15:120267
39:15:120266
39:15:120265
39:15:120264
39:15:120263
39:15:120262
39:15:120261
39:15:120260
39:15:120259
39:15:120258
39:15:120257
39:15:120256
39:15:120255
39:15:120254
39:15:120253
39:15:120252
39:15:120251
39:15:120250
39:15:120249
39:15:120248
39:15:120247
39:15:120246
39:15:120245
39:15:120244
39:15:120243
39:15:120242
39:15:120241
39:15:120240
39:15:120239
39:15:120238
39:15:120237
39:15:120236
39:15:120235
39:15:120234
39:15:120233
39:15:120232
39:15:120231
39:15:120230
39:15:120229
39:15:120228
39:15:120227
39:15:120226
39:15:120225
39:15:120224
39:15:120223
39:15:120222
39:15:120221
39:15:120220
39:15:120219
39:15:120218
39:15:120217
39:15:120216
39:15:120215
39:15:120214
39:15:120213
39:15:120212
39:15:120211
39:15:120210
39:15:120209
39:15:120208
39:15:120207
39:15:120206
39:15:120205
39:15:120204
39:15:120203
39:15:120202
39:15:120201
39:15:120200
39:15:120199
39:15:120198
39:15:120197
39:15:120196
39:15:120195
39:15:120194
39:15:120193
39:15:120192
39:15:120191
39:15:120190
39:15:120189
39:15:120188
39:15:120187
39:15:120186
39:15:120185
39:15:120184
39:15:120183
39:15:120182
39:15:120181
39:15:120180
39:15:120179
39:15:120178
39:15:120177
39:15:120176
39:15:120175
39:15:120174
39:15:120173
39:15:120172
39:15:120171
39:15:120170
39:15:120169
39:15:120168
39:15:120167
39:15:120166
39:15:120165
39:15:120164
39:15:120163
39:15:120162
39:15:120161
39:15:120160
39:15:120159
39:15:120158
39:15:120157
39:15:120156
39:15:120155
39:15:120154
39:15:120153
39:15:120152
39:15:120151
39:15:120150
39:15:120149
39:15:120148
39:15:120147
39:15:120146
39:15:120145
39:15:120144
39:15:120143
39:15:120142
39:15:120141
39:15:120140
39:15:120139
39:15:120138
39:15:120137
39:15:120136
39:15:120135
39:15:120134
39:15:120133
39:15:120132
39:15:120131
39:15:120130
39:15:120129
39:15:120128
39:15:120127
39:15:120126
39:15:120125
39:15:120124
39:15:120123
39:15:120122
39:15:120121
39:15:120120
39:15:120119
39:15:120118
39:15:120117
39:15:120116
39:15:120115
39:15:120114
39:15:120113
39:15:120112
39:15:120111
39:15:120110
39:15:120109
39:15:120108
39:15:120107
39:15:120106
39:15:120105
39:15:120104
39:15:120103
39:15:120102
39:15:120101
39:15:120100
39:15:120099
39:15:120098
39:15:120097
39:15:120096
39:15:120095
39:15:120094
39:15:120093
39:15:120092
39:15:120091
39:15:120090
39:15:120089
39:15:120088
39:15:120087
39:15:120086
39:15:120085
39:15:120084
39:15:120083
39:15:120082
39:15:120081
39:15:120080
39:15:120079
39:15:120078
39:15:120077
39:15:120076
39:15:120075
39:15:120074
39:15:120073
39:15:120072
39:15:120071
39:15:120070
39:15:120069
39:15:120068
39:15:120067
39:15:120066
39:15:120065
39:15:120064
39:15:120063
39:15:120062
39:15:120061
39:15:120060
39:15:120059
39:15:120058
39:15:120057
39:15:120056
39:15:120055
39:15:120054
39:15:120053
39:15:120052
39:15:120051
39:15:120050
39:15:120049
39:15:120048
39:15:120047
39:15:120046
39:15:120045
39:15:120044
39:15:120043
39:15:120042
39:15:120041
39:15:120040
39:15:120039
39:15:120038
39:15:120037
39:15:120036
39:15:120035
39:15:120034
39:15:120033
39:15:120032
39:15:120031
39:15:120030
39:15:120029
39:15:120028
39:15:120027
39:15:120026
39:15:120025
39:15:120024
39:15:120023
39:15:120022
39:15:120021
39:15:120020
39:15:120019
39:15:120018
39:15:120017
39:15:120016
39:15:120015
39:15:120014
39:15:120013
39:15:120012
39:15:120011
39:15:120010
39:15:120009
39:15:120008
39:15:120007
39:15:120006
39:15:120005
39:15:120004
39:15:120003
39:15:120002
39:15:120001
39:15:120000
Линия отступа от красных линий
Условные обозначения
Границы земельных участков:
Схема совмещения листов
1/4
1/3
1/2
1/1
Заказчик: ГКУ КО "Управление дорожного хозяйства Калининградской области"
Чертеж межевания территории (Утверждаемая часть) М 1:2000
ООО "РС ГРУПП"

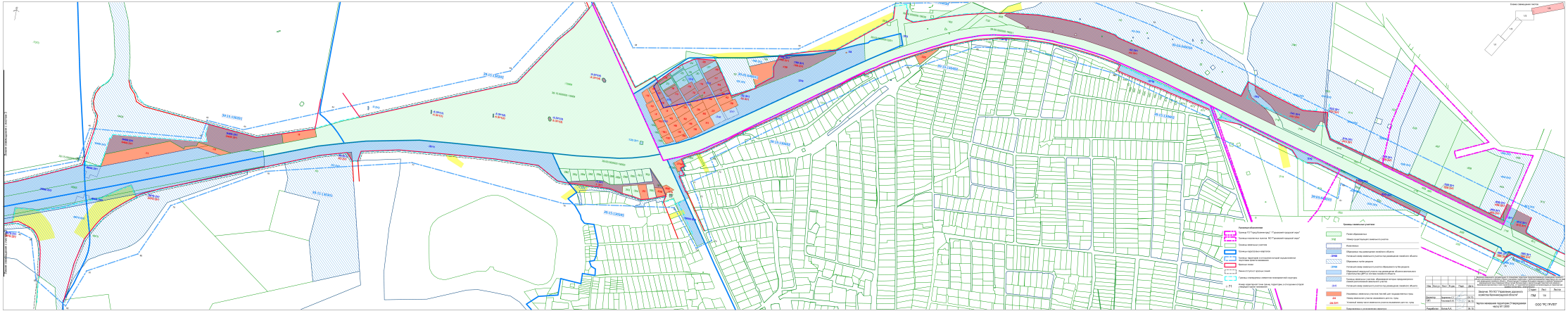
Планируемое обозначение
Границы ППТ "Город Комиссаровск" ("Головной городской округ")
Границы планируемых проектов ППТ ("Головной городской округ")
Границы земельных участков
Границы кадастровых кварталов
Границы территорий исторического поселения федерального значения (зоны охранения)
Красные линии
Линии отступа красных линий
Границы планируемых элементов планировочной структуры
Номер характеристики границ (при их наличии) и отсутствии сведений о местоположении границ

ПРОЕКТ ВНЕСЕНИЯ ИЗМЕНЕНИЙ В ПРОЕКТ ПЛАНИРОВКИ ТЕРРИТОРИИ С ПРОЕКТОМ МЕЖЕВАНИЯ В ЕГО СОСТАВЕ, ПРЕДУСМАТРИВАЮЩИЙ РАЗМЕЩЕНИЕ ЛИНЕЙНОГО ОБЪЕКТА РЕГИОНАЛЬНОГО ЗНАЧЕНИЯ «РЕКОНСТРУКЦИЯ II ОЧЕРЕДИ КОЛЬЦЕВОГО МАРШРУТА В РАЙОНЕ ПРИМОРСКОЙ РЕКРЕАЦИОННОЙ ЗОНЫ (СЕВЕРНЫЙ ОБХОД ГОРОДА КАЛИНИНГРАДА С РЕКОНСТРУКЦИЕЙ ТРАНСПОРТНОЙ РАЗВЯЗКИ С МОСКОВСКИМ ПРОСПЕКТОМ) 2 ЭТАП СТРОИТЕЛЬСТВА – ОТ ТРАНСПОРТНОЙ РАЗВЯЗКИ НА ЗЕЛЕНОГРАДСК ДО ТРАНСПОРТНОЙ РАЗВЯЗКИ НА БАЛТИЙСК ВКЛЮЧИТЕЛЬНО»

ОСНОВНАЯ ЧАСТЬ ПРОЕКТА МЕЖЕВАНИЯ ТЕРРИТОРИИ

РАЗДЕЛ 2. ТЕКСТОВАЯ ЧАСТЬ

1. Перечень образуемых земельных участков

Таблица 1.
Перечень образуемых земельных участков

№ п/п	Условный номер з.у.	Кадастровый номер исходного з.у. по сведениям Росреестра	Изъятие	ВРИ исходного з.у.	ВРИ устанавливаемый	Категория земель устанавливаемая	Площадь исходного з.у., м2	Площадь образуем. з.у., м2	Способ образования зем. участка	Примечания
1 подэтап строительства										
1.	:42:ЗУ1	39:03:040030:42	да	для ведения крестьянского (фермерского) хозяйства	Автомобильный транспорт 7.2	Земли промышленности	84000	26245	Раздел	
2.	:42:ЗУ2				для ведения крестьянского (фермерского) хозяйства	Земли сельскохозяйственного назначения		57755		
3.	:454:ЗУ1	39:03:040030:454	да	Сельскохозяйственное использование	Земельные участки (территории) общего пользования 12.0	Земли населенных пунктов	10000	119	Раздел	
4.	:454:ЗУ2				Сельскохозяйственное использование			9881		
5.	:458:ЗУ1	39:03:040030:458	да	Сельскохозяйственное использование	Автомобильный транспорт 7.2	Земли промышленности	10000	448	Раздел	
6.	:458:ЗУ2				Сельскохозяйственное использование	Земли сельскохозяйственного назначения		9552		
7.	:528:ЗУ1	39:03:040030:528	да	Сельскохозяйственное использование	Земельные участки (территории) общего пользования 12.0	Земли населенных пунктов	17699	3093	Раздел	
8.	:528:ЗУ2				Сельскохозяйственное использование			14606		
9.	:529:ЗУ1	39:03:040030:529	да	Сельскохозяйственное использование	Автомобильный транспорт 7.2	Земли промышленности	19589	404	Раздел	
10.	529:ЗУ2				Сельскохозяйственное использование			19185		
11.	:533:ЗУ1	39:03:040030:533	да	для размещения	Автомобильный	Земли	534	125	Раздел	

№ п/п	Условный номер з.у.	Кадастровый номер исходного з.у. по сведениям Росреестра	Изъятие	ВРИ исходного з.у.	ВРИ устанавливаемый	Категория земель устанавливаемая	Площадь исходного з.у., м2	Площадь образуем. з.у., м2	Способ образования зем. участка	Примечания
				торгово-складского комплекса	транспорт 7.2	промышлен-ности				
12.	533:ЗУ2				для размещения торгово-складского комплекса			409		
13.	:741:ЗУ1	39:03:040030:741	да	для размещения многофункциональ-ного логистического комплекса	Автомобильный транспорт 7.2	Земли промышлен-ности	73458	6959	Раздел	
14.	741:ЗУ2				для размещения многофункциональ-ного логистического комплекса			66499		
15.	:812:ЗУ1	39:03:040030:812	да	Для размещения торгово-складского комплекса	Автомобильный транспорт 7.2	Земли промышлен-ности	59766	2494	Раздел	
16.	812:ЗУ2				Для размещения торгово-складского комплекса			57272		
17.	:814:ЗУ1	39:03:040030:814	да	Для размещения торгово-складского комплекса	Автомобильный транспорт 7.2	Земли промышлен-ности	22175	704	Раздел	
18.	814:ЗУ2				Для размещения торгово-складского комплекса			21471		
19.	:ЗУ1	39:03:040030			Автомобильный транспорт 7.2	Земли промышлен-ности		882	Образование из земель неразграничен ной гос.собств.	
20.	:ЗУ2	39:03:040030			Автомобильный транспорт 7.2	Земли промышлен-ности		1544	Образование из земель неразграничен ной гос.собств.	
21.	:52:ЗУ1	39:03:040031:52	да	для строительства станции технического обслуживания автомобилей, автомойки,	Автомобильный транспорт 7.2	Земли промышлен-ности	7360	192	Раздел	
22.	52:ЗУ2				для строительства станции технического	Земли населенных пунктов		7168		

№ п/п	Условный номер з.у.	Кадастровый номер исходного з.у. по сведениям Росреестра	Изъятие	ВРИ исходного з.у.	ВРИ устанавливаемый	Категория земель устанавливаемая	Площадь исходного з.у., м2	Площадь образуем. з.у., м2	Способ образования зем. участка	Примечания
				гостиницы, административно-торговых и производственно-складских зданий и помещений	обслуживания автомобилей, автомойки, гостиницы, административно-торговых и производственно-складских зданий и помещений					
23.	:188:ЗУ1	39:03:040031:188	да	склады	Автомобильный транспорт 7.2	Земли промышленности	1555	262	Раздел	
24.	188:ЗУ2				склады	Земли населенных пунктов		1293		
25.	:189:ЗУ1	39:03:040031:189	да	склады	Автомобильный транспорт 7.2	Земли промышленности	8925	5989	Раздел	
26.	189:ЗУ2		да		склады	Земли населенных пунктов		2936		
27.	:ЗУ3	39:03:040031		-	Автомобильный транспорт 7.2	Земли промышленности	-	196	Образование из земель неразграниченной гос.собств.	
28.	:ЗУ4	39:03:040031		-	Автомобильный транспорт 7.2	Земли промышленности	-	24102	Образование из земель неразграниченной гос.собств.	
29.	:ЗУ5	39:03:040031		-	Автомобильный транспорт 7.2	Земли промышленности	-	3411	Образование из земель неразграниченной гос.собств.	Многоконтурный
30.	:ЗУ6	39:03:040031		-	Автомобильный транспорт 7.2	Земли промышлен-	-	930	Образование из земель	

№ п/п	Условный номер з.у.	Кадастровый номер исходного з.у. по сведениям Росреестра	Изъятие	ВРИ исходного з.у.	ВРИ устанавливаемый	Категория земель устанавливаемая	Площадь исходного з.у., м2	Площадь образуем. з.у., м2	Способ образования зем. участка	Примечания
						ности			неразграниченной гос.собств.	
31.	:ЗУ7	39:03:040031		-	Автомобильный транспорт 7.2	Земли промышленности	-	750	Образование из земель неразграниченной гос.собств.	
32.	:ЗУ8	39:03:040031		-	Автомобильный транспорт 7.2	Земли промышленности	-	887	Образование из земель неразграниченной гос.собств.	Многоконтурный
33.	:ЗУ44	39:03:040031			Автомобильный транспорт 7.2	Земли промышленности		35	Образование из земель неразграниченной гос.собств.	Многоконтурный
34.	:595:ЗУ1	39:03:040033:595	да	Для стоянок автомобильного транспорта	Автомобильный транспорт 7.2	Земли промышленности	3674	44	Раздел	
35.	595:ЗУ2				Для стоянок автомобильного транспорта	Земли населенных пунктов		3630		
36.	:596:ЗУ1	39:03:040033:596	да	Для стоянок автомобильного транспорта	Автомобильный транспорт 7.2	Земли промышленности	22495	87	Раздел	
37.	596:ЗУ2				Для стоянок автомобильного транспорта	Земли населенных пунктов		22708		
38.	:629:ЗУ1	39:03:040033:629	да	склады	Автомобильный транспорт 7.2	Земли промышленности	613	161	Раздел	
39.	629:ЗУ2				склады	Земли населенных пунктов		425		
40.	:630:ЗУ1	39:03:040033:630	да	склады	Автомобильный транспорт 7.2	Земли промышленности	7472	1643	Раздел	

№ п/п	Условный номер з.у.	Кадастровый номер исходного з.у. по сведениям Росреестра	Изъятие	ВРИ исходного з.у.	ВРИ устанавливаемый	Категория земель устанавливаемая	Площадь исходного з.у., м2	Площадь образуем. з.у., м2	Способ образования зем. участка	Примечания
41.	630:ЗУ2				склады	Земли населенных пунктов		5829		
42.	:ЗУ9	39:03:040033			Земельные участки (территории) общего пользования 12.0	Земли населенных пунктов		3254	Образование из земель неразграниченной гос.собств.	
43.	:ЗУ43	39:03:040033			Автомобильный транспорт 7.2	Земли промышленности		701	Образование из земель неразграниченной гос.собств.	Многоконтурный
44.	:19000:ЗУ1	39:00:000000:19000		Земельные участки (территории) общего пользования	Земельные участки (территории) общего пользования 12.0	Земли населенных пунктов	17197	3262	Раздел с сохранением в измененных границах	
45.	:ЗУ10	39:00:000000			Земельные участки (территории) общего пользования 12.0	Земли населенных пунктов		4340	Образование из земель неразграниченной гос.собств.	
46.	:120:ЗУ1	39:15:000000:120, вх. 39:15:130202:3, 39:15:130305:316, 39:15:130305:321		под опоры ВЛЭП 110КВ	Земельные участки (территории) общего пользования 12.0	Земли населенных пунктов	11796	126	Раздел с сохранением в измененных границах	Многоконтурный
47.	:5:ЗУ1	39:15:130202:5		коммунальное обслуживание	Земельные участки (территории) общего пользования 12.0	Земли населенных пунктов	209	190	Раздел с сохранением в измененных границах	Многоконтурный
48.	:63:ЗУ1	39:15:130301:63		под физкультурно-оздоровительные сооружения	Земельные участки (территории) общего пользования 12.0	Земли населенных пунктов	44068	143	Раздел с сохранением в измененных границах	
49.	:ЗУ11	39:15:130301			Земельные участки (территории) общего пользования	Земли населенных пунктов		24535	Образование из земель неразграничен	

№ п/п	Условный номер з.у.	Кадастровый номер исходного з.у. по сведениям Росреестра	Изъятие	ВРИ исходного з.у.	ВРИ устанавливаемый	Категория земель устанавливаемая	Площадь исходного з.у., м2	Площадь образуем. з.у., м2	Способ образования зем. участка	Примечания
					12.0				ной гос.собств.	
50.	:1:ЗУ1	39:15:130305:1	да	земли общего пользования	Земельные участки (территории) общего пользования 12.0	Земли населенных пунктов	47446	2418	Раздел	ЗУ2 - многоконтур-ный, точная площадь ЗУ2 будет определена после уточнения границ исходного участка
51.	1:ЗУ2				земли общего пользования			45028		
52.	:ЗУ24	39:15:130305		-	Земельные участки (территории) общего пользования 12.0	Земли населенных пунктов		654	Образование из земель неразграничен ной гос.собств.	
53.	:ЗУ12	39:15:130402			Земельные участки (территории) общего пользования 12.0	Земли населенных пунктов		4195	Образование из земель неразграничен ной гос.собств.	Многоконтур-ный
54.	:8868:ЗУ1	39:15:000000:8868		Земельные участки (территории) общего пользования	Земельные участки (территории) общего пользования 12.0	Земли населенных пунктов	82185	1034	Раздел	
55.	:8868:ЗУ2				Земельные участки (территории) общего пользования 12.0			4602		
56.	:8868:ЗУ3				Земельные участки (территории) общего пользования 12.0			76549		
57.	:8870:ЗУ1	39:15:000000:8870	да	Земельные участки (территории)	Земельные участки (территории)	Земли населенных	62032	1407	Раздел с сохранением в	Многоконтур-ный

№ п/п	Условный номер з.у.	Кадастровый номер исходного з.у. по сведениям Росреестра	Изъятие	ВРИ исходного з.у.	ВРИ устанавливаемый	Категория земель устанавливаемая	Площадь исходного з.у., м2	Площадь образуем. з.у., м2	Способ образования зем. участка	Примечания
				общего пользования	общего пользования 12.0	пунктов			измененных границах	
58.	:9408:ЗУ1	39:15:000000:9408	да	общее пользование территории, земельные участки (территории) общего пользования	Земельные участки (территории) общего пользования 12.0	Земли населенных пунктов	93000	13967	Раздел с сохранением в измененных границах	
59.	:ЗУ25	39:03:040031:4	да	для ведения садоводства	Автомобильный транспорт 7.2	Земли промышленности	589	20245	Перераспределение земельных участков и земель неразграниченной государственной собственности	з.у. 39:03:040031:4, 39:03:040031:10, 39:03:040031:15, 39:03:040031:32, 39:03:040031:34, 39:03:040031:36, 39:03:040031:37, 39:03:040031:38, 39:03:040031:38, 39:03:040031:40, 39:03:040031:41, 39:03:040031:42, 39:03:040031:43, 39:03:040031:46, 39:03:040031:62, 39:03:040031:65, 39:03:040031:69, 39:03:040031:184 39:03:040031:185 39:03:040031:186 39:03:040031:187 39:03:040031:190 39:03:040031:191 :ЗУ6, :ЗУ7, :ЗУ44 часть з.у. 39:03:040031:5 (670 кв.м), 39:03:040031:7 (503 кв.м), 39:03:040031:8
		39:03:040031:5	да	для ведения садоводства			703			
		39:03:040031:7	да	для ведения садоводства			778			
		39:03:040031:8	да	для ведения садоводства			714			
		39:03:040031:10	да	для ведения садоводства			540			
		39:03:040031:15	да	для ведения садоводства			604			
		39:03:040031:16	да	для ведения садоводства			642			
		39:03:040031:22	да	для ведения садоводства			612			
		39:03:040031:26	да	для ведения садоводства			498			
		39:03:040031:32	да	для ведения садоводства			533			
		39:03:040031:34	да	для ведения садоводства			745			
		39:03:040031:36	да	для ведения садоводства			756			
		39:03:040031:37	да	для ведения садоводства			638			
		39:03:040031:38	да	для ведения садоводства			830			

№ п/п	Условный номер з.у.	Кадастровый номер исходного з.у. по сведениям Росреестра	Изъятие	ВРИ исходного з.у.	ВРИ устанавливаемый	Категория земель устанавливаемая	Площадь исходного з.у., м2	Площадь образуем. з.у., м2	Способ образования зем. участка	Примечания
		39:03:040031:39	да	для ведения садоводства			801			(296 кв.м), 39:03:040031:16 (279 кв.м), 39:03:040031:22 (304 кв.м), 39:03:040031:26 (282 кв.м), 39:03:040031:44 (801 кв.м), 39:03:040031:48 (197 кв.м) :ЗУ5 (1913 кв.м)
		39:03:040031:40	да	для ведения садоводства			706			
		39:03:040031:41	да	для ведения садоводства			894			
		39:03:040031:42	да	для ведения садоводства			692			
		39:03:040031:43	да	для ведения садоводства			639			
		39:03:040031:44	да	для ведения садоводства			965			
		39:03:040031:46	да	для ведения садоводства			662			
		39:03:040031:48	да	для ведения садоводства			420			
		39:03:040031:62	да	для ведения садоводства			841			
		39:03:040031:65	да	для ведения садоводства			680			
		39:03:040031:69	да	для ведения садоводства			428			
		39:03:040031:184		для ведения садоводства			36			
		39:03:040031:185	да	для ведения садоводства			529			
		39:03:040031:186		для ведения садоводства			70			
		39:03:040031:187	да	для ведения садоводства			476			
		39:03:040031:190		для ведения садоводства			58			
		39:03:040031:191	да	для ведения садоводства			538			

№ п/п	Условный номер з.у.	Кадастровый номер исходного з.у. по сведениям Росреестра	Изъятие	ВРИ исходного з.у.	ВРИ устанавливаемый	Категория земель устанавливаемая	Площадь исходного з.у., м2	Площадь образуем. з.у., м2	Способ образования зем. участка	Примечания
		:ЗУ5		Автомобильный транспорт 7.2			3411			
		:ЗУ6		Автомобильный транспорт 7.2			930			
		:ЗУ7		Автомобильный транспорт 7.2			750			
		:ЗУ42		Автомобильный транспорт 7.2			35			
60.	**:ЗУ26**	39:03:040031:5	да	для ведения садоводства	Автомобильный транспорт 7.2	Земли промышленности	703	16994	Перераспределение земельных участков и земель неразграниченной государственной собственности	з.у. 39:03:040031:6, 39:03:040031:9, 39:03:040031:12, 39:03:040031:13, 39:03:040031:14, 39:03:040031:17, 39:03:040031:18, 39:03:040031:19, 39:03:040031:20 39:03:040031:21, 39:03:040031:23, 39:03:040031:24, 39:03:040031:25, 39:03:040031:27, 39:03:040031:28, 39:03:040031:29, 39:03:040031:30, 39:03:040031:47 39:03:040031:49 39:03:040031:64 :ЗУ8, часть з.у. 39:03:040031:5 (33 кв.м), 39:03:040031:7 (275 кв.м), 39:03:040031:8 (419 кв.м),
		39:03:040031:6	да	для ведения садоводства			446			
		39:03:040031:7	да	для ведения садоводства			778			
		39:03:040031:8	да	для ведения садоводства			714			
		39:03:040031:9	да	для ведения садоводства			699			
		39:03:040031:12	да	для ведения садоводства			600			
		39:03:040031:13	да	для ведения садоводства			659			
		39:03:040031:14	да	для ведения садоводства			660			
		39:03:040031:16	да	для ведения садоводства			642			
		39:03:040031:17	да	для ведения садоводства			772			
		39:03:040031:18	да	для ведения садоводства			731			
		39:03:040031:19	да	для ведения садоводства			727			
		39:03:040031:20		Автомобильный транспорт 7.2			600			

№ п/п	Условный номер з.у.	Кадастровый номер исходного з.у. по сведениям Росреестра	Изъятие	ВРИ исходного з.у.	ВРИ устанавливаемый	Категория земель устанавливаемая	Площадь исходного з.у., м2	Площадь образуем. з.у., м2	Способ образования зем. участка	Примечания
		39:03:040031:21		Автомобильный транспорт 7.2			600			39:03:040031:16 (363 кв.м), 39:03:040031:22 (308 кв.м), 39:03:040031:26 (216 кв.м), 39:03:040031:44 (164 кв.м), 39:03:040031:48 (233 кв.м) :ЗУ5 (1497 кв.м)
		39:03:040031:22	да	для ведения садоводства			612			
		39:03:040031:23		Автомобильный транспорт 7.2			600			
		39:03:040031:24		Автомобильный транспорт 7.2			580			
		39:03:040031:25		Автомобильный транспорт 7.2			660			
		39:03:040031:26	да	для ведения садоводства			498			
		39:03:040031:27		Автомобильный транспорт 7.2			686			
		39:03:040031:28	да	для ведения садоводства			373			
		39:03:040031:29	да	для ведения садоводства			642			
		39:03:040031:30		Автомобильный транспорт 7.2			580			
		39:03:040031:44	да	для ведения садоводства			965			
		39:03:040031:47		Автомобильный транспорт 7.2			336			
		39:03:040031:48	да	для ведения садоводства			420			
		39:03:040031:49	да	для ведения садоводства			817			
		39:03:040031:64	да	для ведения садоводства			799			
		:ЗУ5		Автомобильный транспорт 7.2			3411			
		:ЗУ8		Автомобильный транспорт 7.2			887			

№ п/п	Условный номер з.у.	Кадастровый номер исходного з.у. по сведениям Росреестра	Изъятие	ВРИ исходного з.у.	ВРИ устанавливаемый	Категория земель устанавливаемая	Площадь исходного з.у., м2	Площадь образуем. з.у., м2	Способ образования зем. участка	Примечания
2-й подэтап строительства										
61.	:3611:ЗУ1	39:15:000000:3611	да	под строительство кабельно-воздушной линии 110 кВ	Земельные участки (территории) общего пользования 12.0	Земли населенных пунктов	3654	1734	Раздел	Многоконтур-ный
62.	3611:ЗУ2				под строительство кабельно-воздушной линии 110 кВ			2192		
63.	:6616:ЗУ1	39:15:000000:6616	да	под железнодорожный подъездной путь к трансформаторной подстанции Чкаловская	Земельные участки (территории) общего пользования 12.0	Земли населенных пунктов	32794	5844	Раздел	
64.	:6616:ЗУ2		да		Земельные участки (территории) общего пользования 12.0			986		
65.	:6616:ЗУ3				под железнодорожный подъездной путь к трансформаторной подстанции Чкаловская			13403		
66.	:6616:ЗУ4				под железнодорожный подъездной путь к трансформаторной подстанции Чкаловская			12561		
67.	:10149:ЗУ1	39:15:000000:10149	да	строительная промышленность	Земельные участки (территории) общего пользования 12.0	Земли населенных пунктов	10642	806	Раздел	

№ п/п	Условный номер з.у.	Кадастровый номер исходного з.у. по сведениям Росреестра	Изъятие	ВРИ исходного з.у.	ВРИ устанавливаемый	Категория земель устанавливаемая	Площадь исходного з.у., м2	Площадь образуем. з.у., м2	Способ образования зем. участка	Примечания
68.	:10149:ЗУ2				строительная промышленность			9836		
69.	:85:ЗУ1	39:15:120322:85	да	Объекты придорожного сервиса	Земельные участки (территории) общего пользования 12.0	Земли населенных пунктов	2964	73	Раздел	
70.	85:ЗУ2				Объекты придорожного сервиса			2891		
71.	:95:ЗУ1	39:15:120322:95	да	Объекты торговли (торговые центры, торгово-развлекательные центры (комплексы)	Земельные участки (территории) общего пользования 12.0	Земли населенных пунктов	5008	3598	Раздел	
72.	95:ЗУ2				Объекты торговли (торговые центры, торгово-развлекательные центры (комплексы)			1410		
73.	:98:ЗУ1	39:15:120322:98	да	Объекты торговли (торговые центры, торгово-развлекательные центры (комплексы)	Земельные участки (территории) общего пользования 12.0	Земли населенных пунктов	22618	8165	Раздел	
74.	98:ЗУ2				Объекты торговли (торговые центры, торгово-развлекательные центры (комплексы)			14453		
75.	:242:ЗУ1	39:15:120322:242	да	Объекты придорожного сервиса	Земельные участки (территории) общего пользования 12.0	Земли населенных пунктов	507	19	Раздел	
76.	:242:ЗУ2				Объекты придорожного			488		

№ п/п	Условный номер з.у.	Кадастровый номер исходного з.у. по сведениям Росреестра	Изъятие	ВРИ исходного з.у.	ВРИ устанавливаемый	Категория земель устанавливаемая	Площадь исходного з.у., м2	Площадь образуем. з.у., м2	Способ образования зем. участка	Примечания
					сервиса					
77.	:15:ЗУ1	39:15:120324:15	да	под производственную базу	Земельные участки (территории) общего пользования 12.0	Земли населенных пунктов	30197	464	Раздел	
78.	15:ЗУ2				под производственную базу			29733		
79.	:286:ЗУ1	39:15:120324:286	да	под установку мобильного бетоносмесительного завода и артезианской скважины, склады (размещение сооружений имеющих назначение по временному хранению, распределению и перевалке грузов (за исключением хранения стратегического запаса) не являющихся частями производственных комплексов, на которых был создан груз: пром-базы, склады, погрузочные терминалы и доки,	Земельные участки (территории) общего пользования 12.0	Земли населенных пунктов	7050	110	Раздел	
80.	:286:ЗУ2				под установку мобильного бетоносмесительного завода и артезианской скважины, склады (размещение сооружений имеющих назначение по временному хранению, распределению и перевалке грузов (за исключением хранения стратегического запаса) не являющихся частями производственных комплексов, на которых был создан			6940		

№ п/п	Условный номер з.у.	Кадастровый номер исходного з.у. по сведениям Росреестра	Изъятие	ВРИ исходного з.у.	ВРИ устанавливаемый	Категория земель устанавливаемая	Площадь исходного з.у., м2	Площадь образуем. з.у., м2	Способ образования зем. участка	Примечания
				нефтехранилища и нефтеналивные станции, газовые хранилища и обслуживающие их газоконденсатные и газоперекачивающие станции, элеваторы и продовольственные склады, за исключением ж/д перевалочных складов)	груз: пром-базы, склады, погрузочные терминалы и доки, нефтехранилища и нефтеналивные станции, газовые хранилища и обслуживающие их газоконденсатные и газоперекачивающие станции, элеваторы и продовольственные склады, за исключением ж/д перевалочных складов)					
81.	:291:ЗУ1	39:15:120324:291	да	под установку мобильного бетоносмесительного завода и артезианской скважины, склады (размещение сооружений имеющих назначение по временному хранению, распределению и перевалке грузов (за исключением хранения стратегического	Земельные участки (территории) общего пользования 12.0	Земли населенных пунктов	25504	8765	Раздел	
82.	291:ЗУ2				под установку мобильного бетоносмесительного завода и артезианской скважины, склады (размещение сооружений имеющих назначение по временному хранению, распределению и			16739		

№ п/п	Условный номер з.у.	Кадастровый номер исходного з.у. по сведениям Росреестра	Изъятие	ВРИ исходного з.у.	ВРИ устанавливаемый	Категория земель устанавливаемая	Площадь исходного з.у., м2	Площадь образуем. з.у., м2	Способ образования зем. участка	Примечания
				запаса) не являющихся частями производственных комплексов, на которых был создан груз: пром-базы, склады, погрузочные терминалы и доки, нефтехранилища и нефтеналивные станции, газовые хранилища и обслуживающие их газоконденсатные и газоперекачивающие станции, элеваторы и продовольственные склады, за исключением ж/д перевалочных складов)	перевалке грузов (за исключением хранения стратегического запаса) не являющихся частями производственных комплексов, на которых был создан груз: пром-базы, склады, погрузочные терминалы и доки, нефтехранилища и нефтеналивные станции, газовые хранилища и обслуживающие их газоконденсатные и газоперекачивающие станции, элеваторы и продовольственные склады, за исключением ж/д перевалочных складов)					
83.	:292:ЗУ1	39:15:120324:292	да	Под установку мобильного бетоносмесительного завода и артезианской скважины, склады (размещение	Земельные участки (территории) общего пользования 12.0	Земли населенных пунктов	7925	515	Раздел	
84.	:292:ЗУ2				Под установку мобильного бетоносмесительног			7410		

№ п/п	Условный номер з.у.	Кадастровый номер исходного з.у. по сведениям Росреестра	Изъятие	ВРИ исходного з.у.	ВРИ устанавливаемый	Категория земель устанавливаемая	Площадь исходного з.у., м2	Площадь образуем. з.у., м2	Способ образования зем. участка	Примечания
				сооружений имеющих назначение по временному хранению, распределению и перевалке грузов (за исключением хранения стратегического запаса) не являющихся частями производственных комплексов, на которых был создан груз: пром-базы, склады, погрузочные терминалы и доки, нефтехранилища и нефтеналивные станции, газовые хранилища и обслуживающие их газоконденсатные и газоперекачивающие станции, элеваторы и продовольственные склады, за исключением ж/д перевалочных складов), под складскую базу	о завода и артезианской скважины, склады (размещение сооружений имеющих назначение по временному хранению, распределению и перевалке грузов (за исключением хранения стратегического запаса) не являющихся частями производственных комплексов, на которых был создан груз: пром-базы, склады, погрузочные терминалы и доки, нефтехранилища и нефтеналивные станции, газовые хранилища и обслуживающие их газоконденсатные и газоперекачивающие станции, элеваторы и продовольственные склады, за					

№ п/п	Условный номер з.у.	Кадастровый номер исходного з.у. по сведениям Росреестра	Изъятие	ВРИ исходного з.у.	ВРИ устанавливаемый	Категория земель устанавливаемая	Площадь исходного з.у., м2	Площадь образуем. з.у., м2	Способ образования зем. участка	Примечания
					исключением ж/д перевалочных складов), под складскую базу					
85.	:294:ЗУ1	39:15:120324:294	да	Земельные участки (территории) общего пользования	Земельные участки (территории) общего пользования 12.0	Земли населенных пунктов	2675	83	Раздел с сохранением в измененных границах	
86.	:ЗУ27	39:15:120324			Земельные участки (территории) общего пользования 12.0	Земли населенных пунктов		250	Образование из земель неразграниченной гос.собств.	
87.	:ЗУ28	39:15:120324			Земельные участки (территории) общего пользования 12.0	Земли населенных пунктов		382	Образование из земель неразграниченной гос.собств.	
88.	:ЗУ29	39:15:120324			Земельные участки (территории) общего пользования 12.0	Земли населенных пунктов		7260	Образование из земель неразграниченной гос.собств.	
89.	:41:ЗУ1	39:15:120325:41	да	общественное питание	Земельные участки (территории) общего пользования 12.0	Земли населенных пунктов	10829	3290	Раздел	
90.	:41:ЗУ2				общественное питание			7539		
91.	:58:ЗУ1	39:15:120325:58	да	склады	Земельные участки (территории) общего пользования 12.0	Земли населенных пунктов	12799	2257	Раздел	
92.	:58:ЗУ2				склады			10542		
93.	:ЗУ41	39:15:120325			Земельные участки (территории) общего пользования	Земли населенных пунктов		1343	Образование из земель неразграничен	

№ п/п	Условный номер з.у.	Кадастровый номер исходного з.у. по сведениям Росреестра	Изъятие	ВРИ исходного з.у.	ВРИ устанавливаемый	Категория земель устанавливаемая	Площадь исходного з.у., м2	Площадь образуем. з.у., м2	Способ образования зем. участка	Примечания
					12.0				ной гос.собств.	
94.	:ЗУ42	39:15:120325			Земельные участки (территории) общего пользования 12.0	Земли населенных пунктов		196	Образование из земель неразграничен ной гос.собств.	
95.	:ЗУ30	39:15:000000			Земельные участки (территории) общего пользования 12.0	Земли населенных пунктов		6225	Образование из земель неразграничен ной гос.собств.	
96.	:8:ЗУ1	39:15:120602:8	да	под строительство типографии V класса без применения свинца и логистического центра по обработке и экспедированию периодической продукции	Земельные участки (территории) общего пользования 12.0	Земли населенных пунктов	7400	1408	Раздел с сохранением в измененных границах	
97.	:23:ЗУ1	39:15:120602:23	да	склады	Земельные участки (территории) общего пользования 12.0	Земли населенных пунктов	6990	343	Раздел	
98.	:23:ЗУ2				склады			6647		
99.	:142:ЗУ1	39:15:120602:142	да	обслуживание автотранспорта	Земельные участки (территории) общего пользования 12.0	Земли населенных пунктов	12124	33	Раздел	
100.	:142:ЗУ2				обслуживание автотранспорта			12091		
101.	:ЗУ31	39:15: 120602			Земельные участки (территории) общего пользования 12.0	Земли населенных пунктов		289	Образование из земель неразграничен ной гос.собств.	

№ п/п	Условный номер з.у.	Кадастровый номер исходного з.у. по сведениям Росреестра	Изъятие	ВРИ исходного з.у.	ВРИ устанавливаемый	Категория земель устанавливаемая	Площадь исходного з.у., м2	Площадь образуем. з.у., м2	Способ образования зем. участка	Примечания
102.	:ЗУ32	39:15: 120602			Земельные участки (территории) общего пользования 12.0	Земли населенных пунктов		554	Образование из земель неразграниченной гос.собств.	
103.	:3:ЗУ1	39:15:120702:3	да	индивидуальные жилые дома с этажностью 1-3 этажа с придомовыми земельными участками и дворовыми постройками	Земельные участки (территории) общего пользования 12.0	Земли населенных пунктов	600	432	Раздел	изъятие целиком
104.	:19:ЗУ1	39:15:120707:19	да	под существующую автозаправочную станцию	Земельные участки (территории) общего пользования 12.0	Земли населенных пунктов	10836	333	Раздел	
105.	19:ЗУ2				под существующую автозаправочную станцию			10503		
106.	:57:ЗУ1	39:15:120702:57	да	Для индивидуальной жилой застройки	Земельные участки (территории) общего пользования 12.0	Земли населенных пунктов	810	19	Раздел	
107.	:57:ЗУ1				Для индивидуальной жилой застройки			791		
108.	:64:ЗУ1	39:15:120707:64	да	под строительство административно-хозяйственных зданий	Земельные участки (территории) общего пользования 12.0	Земли населенных пунктов	200141	531	Раздел	
109.	:64:ЗУ2		да					12095		
110.	:64:ЗУ3		да					19918		
111.	:64:ЗУ3				под строительство административно-хозяйственных			167597		

№ п/п	Условный номер з.у.	Кадастровый номер исходного з.у. по сведениям Росреестра	Изъятие	ВРИ исходного з.у.	ВРИ устанавливаемый	Категория земель устанавливаемая	Площадь исходного з.у., м2	Площадь образуем. з.у., м2	Способ образования зем. участка	Примечания
					зданий					
112.	:67:ЗУ1	39:15:120707:67	да	под строительство административно-хозяйственных многофункциональных, деловых и обслуживающих зданий коммунального назначения и материально-технического и продовольственного снабжения	Земельные участки (территории) общего пользования 12.0	Земли населенных пунктов	14821	1213	Раздел	
113.	67:ЗУ2				под строительство административно-хозяйственных многофункциональных, деловых и обслуживающих зданий коммунального назначения и материально-технического и продовольственного снабжения			13610		
114.	:68:ЗУ1	39:15:120707:68	да	под строительство административно-хозяйственных многофункциональных, деловых и обслуживающих зданий коммунального назначения и материально-технического и продовольственного снабжения	Земельные участки (территории) общего пользования 12.0	Земли населенных пунктов	20483	2101	Раздел	
115.	68:ЗУ2				под строительство административно-хозяйственных многофункциональных, деловых и обслуживающих зданий коммунального назначения и материально-технического и продовольственного снабжения			18382		

№ п/п	Условный номер з.у.	Кадастровый номер исходного з.у. по сведениям Росреестра	Изъятие	ВРИ исходного з.у.	ВРИ устанавливаемый	Категория земель устанавливаемая	Площадь исходного з.у., м2	Площадь образуем. з.у., м2	Способ образования зем. участка	Примечания
116.	:70:ЗУ1	39:15:120707:70	да	под строительство автодороги совместного пользования	Земельные участки (территории) общего пользования 12.0	Земли населенных пунктов	49234	4825	Раздел	
117.	:70:ЗУ2				под строительство автодороги совместного пользования			44409		
118.	:118:ЗУ1	39:15:120707:118	да	Деловое управление	Земельные участки (территории) общего пользования 12.0	Земли населенных пунктов	2500	516	Раздел	
119.	118:ЗУ2				Деловое управление			1984		
120.	:421:ЗУ1	39:15:120707:421	да	земельные участки (территории) общего пользования	Земельные участки (территории) общего пользования 12.0	Земли населенных пунктов	12232	882	Раздел	Многоконтур-ный
121.	:421:ЗУ2				земельные участки (территории) общего пользования			11350		Многоконтур-ный
122.	:429:ЗУ1	39:15:120707:429	да	склады	Земельные участки (территории) общего пользования 12.0	Земли населенных пунктов	8184	2964	Раздел	
123.	:429:ЗУ2				склады			5220		
124.	:ЗУ33	39:15:120707			Земельные участки (территории) общего пользования 12.0	Земли населенных пунктов		803	Образование из земель неразграниченной гос.собств.	
125.	:ЗУ34	39:15:120707			Земельные участки (территории) общего пользования 12.0	Земли населенных пунктов		3341	Образование из земель неразграниченной гос.собств.	

№ п/п	Условный номер з.у.	Кадастровый номер исходного з.у. по сведениям Росреестра	Изъятие	ВРИ исходного з.у.	ВРИ устанавливаемый	Категория земель устанавливаемая	Площадь исходного з.у., м2	Площадь образуем. з.у., м2	Способ образования зем. участка	Примечания
126.	:ЗУ35	39:15:120707			Земельные участки (территории) общего пользования 12.0	Земли населенных пунктов		57	Образование из земель неразграниченной гос.собств.	
127.	:ЗУ36	39:15:120707			Земельные участки (территории) общего пользования 12.0	Земли населенных пунктов		2741	Образование из земель неразграниченной гос.собств.	
128.	:ЗУ37	39:15:120707			Земельные участки (территории) общего пользования 12.0	Земли населенных пунктов		1360	Образование из земель неразграниченной гос.собств.	
129.	:ЗУ38	39:15:120707			Земельные участки (территории) общего пользования 12.0	Земли населенных пунктов		66	Образование из земель неразграниченной гос.собств.	
130.	:ЗУ39	39:15:120707			Земельные участки (территории) общего пользования 12.0	Земли населенных пунктов		74	Образование из земель неразграниченной гос.собств.	
131.	:1:ЗУ1	39:15:120713:1	да	историко-культурная деятельность	Земельные участки (территории) общего пользования 12.0	Земли населенных пунктов	154928	4228	Раздел с сохранением в измененных границах	
132.	:3:ЗУ1	39:15:120713:3	да	под объект незавершенного строительства - административно-гостиничный комплекс	Земельные участки (территории) общего пользования 12.0	Земли населенных пунктов	36801	20631	Раздел с сохранением в измененных границах	
133.	:ЗУ40	39:15:120713			Земельные участки (территории) общего пользования 12.0	Земли населенных пунктов		166	Образование из земель неразграниченной гос.собств.	

№ п/п	Условный номер з.у.	Кадастровый номер исходного з.у. по сведениям Росреестра	Изъятие	ВРИ исходного з.у.	ВРИ устанавливаемый	Категория земель устанавливаемая	Площадь исходного з.у., м2	Площадь образуем. з.у., м2	Способ образования зем. участка	Примечания
3, 4-й этапы строительства										
134.	**:ЗУ13**	39:15:000000	-	-	Земельные участки (территории) общего пользования 12.0	Земли населенных пунктов	-	19412	Образование из земель неразграниченной гос.собств.	
135.	**:ЗУ14**	39:15:000000	-	-	Земельные участки (территории) общего пользования 12.0	Земли населенных пунктов	-	2273	Образование из земель неразграниченной гос.собств.	
136.	**:ЗУ15**	39:15:000000	-	-	Земельные участки (территории) общего пользования 12.0	Земли населенных пунктов	-	169	Образование из земель неразграниченной гос.собств.	
137.	**:9:ЗУ1**	39:15:000000:9	да	земли общего пользования	Земельные участки (территории) общего пользования 12.0	Земли населенных пунктов	54467	666	Раздел	
138.	**9:ЗУ2**							53801		
139.	**:204:ЗУ1**	39:15:000000:204	да	под опоры линии электропередач 15 кВ ВЛ 15-245	Земельные участки (территории) общего пользования 12.0	Земли населенных пунктов	614	62	Раздел с сохранение в измененных границах	Многоконтурный
140.	**204:ЗУ2**				под опоры линии электропередач 15 кВ ВЛ 15-245			558		
141.	**:2428:ЗУ1**	39:15:000000:2428	да	для комплексного освоения в целях жилищного строительства	Земельные участки (территории) общего пользования 12.0	Земли населенных пунктов	6168741	289817	Раздел с сохранением в измененных границах	
142.	**:2428:ЗУ2**		да	для комплексного освоения в целях жилищного строительства	Земельные участки (территории) общего пользования 12.0	Земли населенных пунктов		39076	Раздел с сохранением в измененных границах	

№ п/п	Условный номер з.у.	Кадастровый номер исходного з.у. по сведениям Росреестра	Изъятие	ВРИ исходного з.у.	ВРИ устанавливаемый	Категория земель устанавливаемая	Площадь исходного з.у., м2	Площадь образуем. з.у., м2	Способ образования зем. участка	Примечания
143.	:4741:ЗУ1	39:15:000000:4741	-	под строительство газораспределительной сети высокого давления с установкой ШРП в пос. Зеленое г. Калининграда	Земельные участки (территории) общего пользования 12.0	Земли населенных пунктов	1664	112	Раздел с сохранением в измененных границах	Временный
144.	:5516:ЗУ1	39:15:000000:5516	-	под водозащитную дамбу в поселке Прегольский г. Калининграда	Земельные участки (территории) общего пользования 12.0	Земли населенных пунктов	63215	140	Раздел с сохранением в измененных границах	Временный
145.	:7334:ЗУ1	39:15:000000:7334	-	общее пользование территории	Земельные участки (территории) общего пользования 12.0	Земли населенных пунктов	52020	18255	Раздел с сохранением в измененных границах	Временный
146.	:7526:ЗУ1	39:15:000000:7526	-	Общее пользование территории (береговая полоса водного объекта)	Земельные участки (территории) общего пользования 12.0	Земли населенных пунктов	16203	199	Раздел с сохранением в измененных границах	
147.	:7527:ЗУ1	39:15:000000:7527	-	Общее пользование территории (береговая полоса водного объекта)	Земельные участки (территории) общего пользования 12.0	Земли населенных пунктов	23303	179	Раздел с сохранением в измененных границах	
148.	:7533:ЗУ1	39:15:000000:7533	-	Коммунальное обслуживание, Автомобильный транспорт (для размещения объектов транспортной и инженерной инфраструктуры)	Земельные участки (территории) общего пользования 12.0	Земли населенных пунктов	77675	947	Раздел с сохранением в измененных границах	
149.	:ЗУ16	39:15:110404	-	-	Земельные участки	Земли	-	859	Образование из	

№ п/п	Условный номер з.у.	Кадастровый номер исходного з.у. по сведениям Росреестра	Изъятие	ВРИ исходного з.у.	ВРИ устанавливаемый	Категория земель устанавливаемая	Площадь исходного з.у., м2	Площадь образуем. з.у., м2	Способ образования зем. участка	Примечания
					(территории) общего пользования 12.0	населенных пунктов			земель неразграниченной гос.собств.	
150.	:ЗУ17	39:15:110404	-	-	Земельные участки (территории) общего пользования 12.0	Земли населенных пунктов	-	4692	Образование из земель неразграниченной гос.собств.	
151.	:45:ЗУ1	39:15:110404:45	да	для благоустройства территории жилого дома индивидуального жилищного фонда в пос. Совхозном, 51	Земельные участки (территории) общего пользования 12.0	Земли населенных пунктов	1517	449	Раздел	
152.	45:ЗУ2				для благоустройства территории жилого дома индивидуального жилищного фонда в пос. Совхозном, 51			1068		
153.	:55:ЗУ1	39:15:110404:55	да	под благоустройство парковой зоны	Земельные участки (территории) общего пользования 12.0	Земли населенных пунктов	14570	1075	Раздел	
154.	55:ЗУ2				под благоустройство парковой зоны			13499		
155.	:64:ЗУ1	39:15:110404:64	да	малоэтажная жилая застройка (жилой дом индивидуального жилищного фонда в пос. Совхозном, 50)	Земельные участки (территории) общего пользования 12.0	Земли населенных пунктов	1704	833	Раздел	
156.	64:ЗУ2				малоэтажная жилая застройка (жилой дом индивидуального жилищного фонда в пос. Совхозном, 50)			871		

№ п/п	Условный номер з.у.	Кадастровый номер исходного з.у. по сведениям Росреестра	Изъятие	ВРИ исходного з.у.	ВРИ устанавливаемый	Категория земель устанавливаемая	Площадь исходного з.у., м2	Площадь образуем. з.у., м2	Способ образования зем. участка	Примечания
157.	:65:ЗУ1	39:15:110404:65	да	малоэтажная жилая застройка	Земельные участки (территории) общего пользования 12.0	Земли населенных пунктов	950	232	Раздел	
158.	65:ЗУ2				малоэтажная жилая застройка			718		
159.	:66:ЗУ1	39:15:110404:66	да	малоэтажная жилая застройка	Земельные участки (территории) общего пользования 12.0	Земли населенных пунктов	1958	66	Раздел	
160.	66:ЗУ2				малоэтажная жилая застройка			1892		
161.	:67:ЗУ1	39:15:110404:67	да	коммунальное обслуживание	Земельные участки (территории) общего пользования 12.0	Земли населенных пунктов	535	264	Раздел	
162.	67:ЗУ2				коммунальное обслуживание			271		
163.	:72:ЗУ1	39:15:110404:72	да	под строительство малоэтажных жилых домов	Земельные участки (территории) общего пользования 12.0	Земли населенных пунктов	1323	404	Раздел с сохранением в измененных границах	Временный
164.	:60:ЗУ1	39:15:110405:60	-	Охрана природных территорий (озеленение специального назначения)	Земельные участки (территории) общего пользования 12.0	Земли населенных пунктов	27149	403	Раздел с сохранением в измененных границах	
165.	:38:ЗУ1	39:15:110408:38	да	под жилой дом индивидуального жилищного фонда	Земельные участки (территории) общего пользования 12.0	Земли населенных пунктов	1000	173	Раздел с сохранением в измененных границах	изъятие целиком, раздел после изъятия
166.	:43:ЗУ1	39:15:110408:43	да	для благоустройства территории жилого дома индивидуального	Земельные участки (территории) общего пользования 12.0	Земли населенных пунктов	715	568	Раздел с сохранением в измененных границах	изъятие целиком, раздел после изъятия

№ п/п	Условный номер з.у.	Кадастровый номер исходного з.у. по сведениям Росреестра	Изъятие	ВРИ исходного з.у.	ВРИ устанавливаемый	Категория земель устанавливаемая	Площадь исходного з.у., м2	Площадь образуем. з.у., м2	Способ образования зем. участка	Примечания
				жилищного фонда в пос. Совхозный, 11застройка						
167.	:ЗУ18	39:15:110501	-	-	Земельные участки (территории) общего пользования 12.0	Земли населенных пунктов	-	650	Образование из земель неразграниченной гос.собств.	
168.	:1:ЗУ1	39:15:110506:1	да	земли общего пользования	Земельные участки (территории) общего пользования 12.0	Земли населенных пунктов	40461	840	Раздел	
169.	1:ЗУ2				земли общего пользования			39621		
170.	:12:ЗУ1	39:15:110508:12	да	для ведения садоводства	Земельные участки (территории) общего пользования 12.0	Земли населенных пунктов	523	360	Раздел с сохранением в измененных границах	изъятие целиком, раздел после изъятия
171.	:54:ЗУ1	39:15:110509:54		для ведения садоводства	Земельные участки (территории) общего пользования 12.0	Земли населенных пунктов	450	256	Раздел с сохранением в измененных границах	
172.	:55:ЗУ1	39:15:110509:55	да	для ведения садоводства	Земельные участки (территории) общего пользования 12.0	Земли населенных пунктов	450	177	Раздел с сохранением в измененных границах	
173.	:99:ЗУ1	39:15:110509:99	да	для ведения садоводства	Земельные участки (территории) общего пользования 12.0	Земли населенных пунктов	621	291	Раздел с сохранением в измененных границах	изъятие целиком, раздел после изъятия
174.	:111:ЗУ1	39:15:110509:111	да	для ведения садоводства	Земельные участки (территории) общего пользования 12.0	Земли населенных пунктов	509	37	Раздел	
175.	111:ЗУ2				для ведения садоводства			472		

№ п/п	Условный номер з.у.	Кадастровый номер исходного з.у. по сведениям Росреестра	Изъятие	ВРИ исходного з.у.	ВРИ устанавливаемый	Категория земель устанавливаемая	Площадь исходного з.у., м2	Площадь образуем. з.у., м2	Способ образования зем. участка	Примечания
176.	:112:ЗУ1	39:15:110509:112	да	для ведения садоводства	Земельные участки (территории) общего пользования 12.0	Земли населенных пунктов	484	86	Раздел	
177.	112:ЗУ2				для ведения садоводства			398		
178.	:ЗУ19	39:15:110628	-	-	Земельные участки (территории) общего пользования 12.0	Земли населенных пунктов	-	230	Образование из земель неразграниченной гос.собств.	
179.	:48:ЗУ1	39:15:110648:48	да	социальное обслуживание	Земельные участки (территории) общего пользования 12.0	Земли населенных пунктов	9938	133	Раздел	
180.	48:ЗУ2				социальное обслуживание			9805		
181.	:ЗУ20	39:15:110702	-	-	Земельные участки (территории) общего пользования 12.0	Земли населенных пунктов	-	4413	Образование из земель неразграниченной гос.собств.	
182.	:163:ЗУ1	39:15:120504:163	да	для ведения садоводства	Земельные участки (территории) общего пользования 12.0	Земли населенных пунктов	675	149	Раздел с сохранением в измененных границах	изъятие целиком, раздел после изъятия
183.	:18233:ЗУ1	39:15:000000:18233	да	для ведения садоводства	Земельные участки (территории) общего пользования 12.0	Земли населенных пунктов	894	72	Раздел	
184.	:18233:ЗУ2				для ведения садоводства			822		
185.	:ЗУ21	39:15:120505	-	-	Земельные участки (территории) общего пользования	Земли населенных пунктов	-	5202с	Образование из земель неразграничен	

№ п/п	Условный номер з.у.	Кадастровый номер исходного з.у. по сведениям Росреестра	Изъятие	ВРИ исходного з.у.	ВРИ устанавливаемый	Категория земель устанавливаемая	Площадь исходного з.у., м2	Площадь образуем. з.у., м2	Способ образования зем. участка	Примечания
					12.0				ной гос.собств.	
186.	:ЗУ22	39:15:120505	-	-	Земельные участки (территории) общего пользования 12.0	Земли населенных пунктов	-	21026	Образование из земель неразграниченной гос.собств.	
187.	:1:ЗУ1	39:15:120604:1	да	земли общего пользования	Земельные участки (территории) общего пользования 12.0	Земли населенных пунктов	33810	6280	Раздел	
188.	1:ЗУ2				земли общего пользования			27530		
189.	:163:ЗУ1	39:15:120604:163	да	для садоводства	Земельные участки (территории) общего пользования 12.0	Земли населенных пунктов	397	55	Раздел	
190.	163:ЗУ2				для садоводства			342		
191.	:164:ЗУ1	39:15:120604:164	да	для садоводства	Земельные участки (территории) общего пользования 12.0	Земли населенных пунктов	376	182	Раздел с сохранением в измененных границах	изъятие целиком, раздел после изъятия
192.	:609:ЗУ1	39:15:120604:609	да	для ведения садоводства	Земельные участки (территории) общего пользования 12.0	Земли населенных пунктов	672,5	161	Раздел	
193.	:609:ЗУ2				для ведения садоводства			511		
194.	:120:ЗУ1	39:15:000000:120 (39:15:120604:643)	да	Энергетика	Земельные участки (территории) общего пользования 12.0	Земли населенных пунктов	11796	5	Раздел с сохранением в измененных границах	
195.	120:ЗУ2				Энергетика			11791		
196.	:1:ЗУ1	39:15:120605:1	да	земли общего пользования	Земельные участки (территории)	Земли населенных	24113	2416	Раздел с сохранением в	

№ п/п	Условный номер з.у.	Кадастровый номер исходного з.у. по сведениям Росреестра	Изъятие	ВРИ исходного з.у.	ВРИ устанавливаемый	Категория земель устанавливаемая	Площадь исходного з.у., м2	Площадь образуем. з.у., м2	Способ образования зем. участка	Примечания
					общего пользования 12.0	пунктов			измененных границах	
197.	1:ЗУ2				земли общего пользования			21697		
198.	:353:ЗУ1	39:15:120605:353	да	для ведения садоводства	Земельные участки (территории) общего пользования 12.0	Земли населенных пунктов	710	310	Раздел	
199.	353:ЗУ2				для ведения садоводства			400		
200.	:432:ЗУ1	39:15:120802:432	да	для ведения садоводства	Земельные участки (территории) общего пользования 12.0	Земли населенных пунктов	566	77	Раздел	
201.	432:ЗУ2				для ведения садоводства			489		
202.	:457:ЗУ1	39:15:120802:457	да	для ведения садоводства	Земельные участки (территории) общего пользования 12.0	Земли населенных пунктов	513	31	Раздел	
203.	457:ЗУ2				для ведения садоводства			482		
204.	:511:ЗУ1	39:15:120802:511	да	для ведения садоводства	Земельные участки (территории) общего пользования 12.0	Земли населенных пунктов	708	304	Раздел	
205.	511:ЗУ2				для ведения садоводства			404		
206.	:512:ЗУ1	39:15:120802:512	да	для ведения садоводства	Земельные участки (территории) общего пользования 12.0	Земли населенных пунктов	591	214	Раздел	
207.	512:ЗУ2				для ведения садоводства			377		

№ п/п	Условный номер з.у.	Кадастровый номер исходного з.у. по сведениям Росреестра	Изъятие	ВРИ исходного з.у.	ВРИ устанавливаемый	Категория земель устанавливаемая	Площадь исходного з.у., м2	Площадь образуем. з.у., м2	Способ образования зем. участка	Примечания
208.	:513:ЗУ1	39:15:120802:513	да	для ведения садоводства	Земельные участки (территории) общего пользования 12.0	Земли населенных пунктов	569	216	Раздел	
209.	513:ЗУ2				для ведения садоводства			356		
210.	:120:ЗУ2	39:15:000000:120 (39:15:120802:546)	да	Энергетика	Земельные участки (территории) общего пользования 12.0	Земли населенных пунктов	11796	5	Раздел с сохранением в измененных границах	
211.	120:ЗУ2				Энергетика			11791		
212.	:ЗУ23	39:15:120809	-	-	Земельные участки (территории) общего пользования 12.0	Земли населенных пунктов	-	1295	Образование из земель неразграниченной гос.собств.	

Таблица 2.
Сведения об отнесении образуемых земельных участков к территории общего пользования

№ п/п	Условный номер з.у.	Кадастровый номер исходного з.у. по сведениям Росреестра	Изъятие	ВРИ исходного з.у.	ВРИ устанавливаемый	Категория земель устанавливаемая	Площадь исходного з.у., м2	Площадь образуем. з.у., м2	Способ образования зем. участка	Примечания
1 подэтап строительства										
1.	**:42:ЗУ1**	39:03:040030:42	да	для ведения крестьянского (фермерского) хозяйства	Автомобильный транспорт 7.2	Земли промышленности	84000	26245	Раздел	
2.	**:454:ЗУ1**	39:03:040030:454	да	Сельскохозяйственное использование	Земельные участки (территории) общего пользования 12.0	Земли населенных пунктов	10000	119	Раздел	
3.	**:458:ЗУ1**	39:03:040030:458	да	Сельскохозяйственное использование	Автомобильный транспорт 7.2	Земли промышленности	10000	448	Раздел	
4.	**:528:ЗУ1**	39:03:040030:528	да	Сельскохозяйственное использование	Земельные участки (территории) общего пользования 12.0	Земли населенных пунктов	17699	3093	Раздел	
5.	**:529:ЗУ1**	39:03:040030:529	да	Сельскохозяйственное использование	Автомобильный транспорт 7.2	Земли промышленности	19589	404	Раздел	
6.	**:533:ЗУ1**	39:03:040030:533	да	для размещения торгово-складского комплекса	Автомобильный транспорт 7.2	Земли промышленности	534	125	Раздел	
7.	**:741:ЗУ1**	39:03:040030:741	да	для размещения многофункционального логистического комплекса	Автомобильный транспорт 7.2	Земли промышленности	73458	6959	Раздел	
8.	**:812:ЗУ1**	39:03:040030:812	да	Для размещения торгово-складского	Автомобильный транспорт 7.2	Земли промышлен-	59766	2494	Раздел	

№ п/п	Условный номер з.у.	Кадастровый номер исходного з.у. по сведениям Росреестра	Изъятие	ВРИ исходного з.у.	ВРИ устанавливаемый	Категория земель устанавливаемая	Площадь исходного з.у., м2	Площадь образуем. з.у., м2	Способ образования зем. участка	Примечания
				комплекса		ности				
9.	**:814:ЗУ1**	39:03:040030:814	да	Для размещения торгово-складского комплекса	Автомобильный транспорт 7.2	Земли промышлен-ности	22175	704	Раздел	
10.	**:ЗУ1**	39:03:040030			Автомобильный транспорт 7.2	Земли промышлен-ности		882	Образование из земель неразграничен ной гос.собств.	
11.	**:ЗУ2**	39:03:040030			Автомобильный транспорт 7.2	Земли промышлен-ности		1544	Образование из земель неразграничен ной гос.собств.	
12.	**:52:ЗУ1**	39:03:040031:52	да	для строительства станции технического обслуживания автомобилей, автомойки, гостиницы, административно-торговых и производственно-складских зданий и помещений	Автомобильный транспорт 7.2	Земли промышлен-ности	7360	192	Раздел	
13.	**:188:ЗУ1**	39:03:040031:188		склады	Автомобильный транспорт 7.2	Земли промышлен-ности	1555	262	Раздел	
14.	**:189:ЗУ1**	39:03:040031:189	да	склады	Автомобильный транспорт 7.2	Земли промышлен-ности	8925	5989	Раздел	
15.	**:ЗУ3**	39:03:040031		-	Автомобильный транспорт 7.2	Земли промышлен-	-	196	Образование из земель	

№ п/п	Условный номер з.у.	Кадастровый номер исходного з.у. по сведениям Росреестра	Изъятие	ВРИ исходного з.у.	ВРИ устанавливаемый	Категория земель устанавливаемая	Площадь исходного з.у., м2	Площадь образуем. з.у., м2	Способ образования зем. участка	Примечания
						ности			неразграниченной гос.собств.	
16.	:ЗУ4	39:03:040031		-	Автомобильный транспорт 7.2	Земли промышленности	-	24109	Образование из земель неразграниченной гос.собств.	
17.	:ЗУ5	39:03:040031		-	Автомобильный транспорт 7.2	Земли промышленности	-	3411	Образование из земель неразграниченной гос.собств.	Многоконтурный
18.	:ЗУ6	39:03:040031		-	Автомобильный транспорт 7.2	Земли промышленности	-	930	Образование из земель неразграниченной гос.собств.	
19.	:ЗУ7	39:03:040031		-	Автомобильный транспорт 7.2	Земли промышленности	-	750	Образование из земель неразграниченной гос.собств.	
20.	:ЗУ8	39:03:040031		-	Автомобильный транспорт 7.2	Земли промышленности	-	887	Образование из земель неразграниченной гос.собств.	Многоконтурный
21.	:ЗУ44	39:03:040031			Автомобильный транспорт 7.2	Земли промышленности		35	Образование из земель неразграниченной гос.собств.	Многоконтурный
22.	:595:ЗУ1	39:03:040033:595	да	Для стоянок автомобильного транспорта	Автомобильный транспорт 7.2	Земли промышленности	3674	44	Раздел	
23.	:596:ЗУ1	39:03:040033:596	да	Для стоянок автомобильного транспорта	Земельные участки (территории) общего пользования 12.0	Земли промышленности	22495	87	Раздел	

№ п/п	Условный номер з.у.	Кадастровый номер исходного з.у. по сведениям Росреестра	Изъятие	ВРИ исходного з.у.	ВРИ устанавливаемый	Категория земель устанавливаемая	Площадь исходного з.у., м2	Площадь образуем. з.у., м2	Способ образования зем. участка	Примечания
24.	:629:ЗУ1	39:03:040033:629	да	склады	Автомобильный транспорт 7.2	Земли промышлен-ности	613	161	Раздел	
25.	:630:ЗУ1	39:03:040033:630	да	склады	Автомобильный транспорт 7.2	Земли промышлен-ности	7472	1643	Раздел	
26.	:ЗУ9	39:03:040033			Земельные участки (территории) общего пользования 12.0	Земли населенных пунктов		3254	Образование из земель неразграниченной гос.собств.	Многоконтур-ный
27.	:ЗУ43	39:03:040033			Автомобильный транспорт 7.2	Земли промышлен-ности		701	Образование из земель неразграниченной гос.собств.	Многоконтурный
28.	:19000:ЗУ1	39:00:000000:19000		Земельные участки (территории) общего пользования	Земельные участки (территории) общего пользования 12.0	Земли населенных пунктов	17197	3262	Раздел с сохранением в измененных границах	
29.	:ЗУ10	39:00:000000			Земельные участки (территории) общего пользования 12.0	Земли населенных пунктов		4340	Образование из земель неразграниченной гос.собств.	
30.	:120:ЗУ1	39:15:000000:120, вх. 39:15:130202:3, 39:15:130305:316, 39:15:130305:321		под опоры ВЛЭП 110КВ	Земельные участки (территории) общего пользования 12.0	Земли населенных пунктов	11796	126	Раздел с сохранением в измененных границах	Многоконтур-ный
31.	:5:ЗУ1	39:15:130202:5		коммунальное обслуживание	Земельные участки (территории) общего пользования 12.0	Земли населенных пунктов	209	190	Раздел с сохранением в измененных границах	Многоконтур-ный
32.	:63:ЗУ1	39:15:130301:63		под физкультурно-оздоровительные сооружения	Земельные участки (территории) общего пользования	Земли населенных пунктов	44068	143	Раздел с сохранением в измененных	

№ п/п	Условный номер з.у.	Кадастровый номер исходного з.у. по сведениям Росреестра	Изъятие	ВРИ исходного з.у.	ВРИ устанавливаемый	Категория земель устанавливаемая	Площадь исходного з.у., м2	Площадь образуем. з.у., м2	Способ образования зем. участка	Примечания
					12.0				границах	
33.	**:ЗУ11**	39:15:130301			Земельные участки (территории) общего пользования 12.0	Земли населенных пунктов		24535	Образование из земель неразграниченной гос.собств.	
34.	**:1:ЗУ1**	39:15:130305:1	да	земли общего пользования	Земельные участки (территории) общего пользования 12.0	Земли населенных пунктов	47446	2418	Раздел	
35.	**:ЗУ24**	39:15:130305		-	Земельные участки (территории) общего пользования 12.0	Земли населенных пунктов		654	Образование из земель неразграниченной гос.собств.	
36.	**:ЗУ12**	39:15:130402			Земельные участки (территории) общего пользования 12.0	Земли населенных пунктов		4195	Образование из земель неразграниченной гос.собств.	Многоконтур-ный
37.	**:8868:ЗУ1**	39:15:000000:8868		Земельные участки (территории) общего пользования	Земельные участки (территории) общего пользования 12.0	Земли населенных пунктов	82185	1034	Раздел	
38.	**:8868:ЗУ2**				Земельные участки (территории) общего пользования 12.0			4602		
39.	**:8868:ЗУ3**				Земельные участки (территории) общего пользования 12.0			76549		
40.	**:8870:ЗУ1**	39:15:000000:8870	да	Земельные участки (территории) общего пользования	Земельные участки (территории) общего пользования	Земли населенных пунктов	62032	1407	Раздел с сохранением в измененных	Многоконтур-ный

№ п/п	Условный номер з.у.	Кадастровый номер исходного з.у. по сведениям Росреестра	Изъятие	ВРИ исходного з.у.	ВРИ устанавливаемый	Категория земель устанавливаемая	Площадь исходного з.у., м2	Площадь образуем. з.у., м2	Способ образования зем. участка	Примечания
					12.0				границах	
41.	**:9408:ЗУ1**	39:15:000000:9408	да	общее пользование территории, земельные участки (территории) общего пользования	Земельные участки (территории) общего пользования 12.0	Земли населенных пунктов	93000	13967	Раздел с сохранением в измененных границах	
42.	**:ЗУ25**	39:03:040031:4	да	для ведения садоводства	Автомобильный транспорт 7.2	Земли промышленности	589	20245	Перераспределение земельных участков и земель неразграниченной государственной собственности	з.у. 39:03:040031:4, 39:03:040031:10, 39:03:040031:15, 39:03:040031:32, 39:03:040031:34, 39:03:040031:36, 39:03:040031:37, 39:03:040031:38, 39:03:040031:38, 39:03:040031:40, 39:03:040031:41, 39:03:040031:42, 39:03:040031:43, 39:03:040031:46, 39:03:040031:62, 39:03:040031:65, 39:03:040031:69, 39:03:040031:184 39:03:040031:185 39:03:040031:186 39:03:040031:187 39:03:040031:190 39:03:040031:191 :ЗУ6, :ЗУ7, :ЗУ41 часть з.у. 39:03:040031:5 (670 кв.м), 39:03:040031:7
		39:03:040031:5	да	для ведения садоводства			703			
		39:03:040031:7	да	для ведения садоводства			778			
		39:03:040031:8	да	для ведения садоводства			714			
		39:03:040031:10	да	для ведения садоводства			540			
		39:03:040031:15	да	для ведения садоводства			604			
		39:03:040031:16	да	для ведения садоводства			642			
		39:03:040031:22	да	для ведения садоводства			612			
		39:03:040031:26	да	для ведения садоводства			498			
		39:03:040031:32	да	для ведения садоводства			533			
		39:03:040031:34	да	для ведения садоводства			745			
		39:03:040031:36	да	для ведения садоводства			756			
		39:03:040031:37	да	для ведения садоводства			638			

№ п/п	Условный номер з.у.	Кадастровый номер исходного з.у. по сведениям Росреестра	Изъятие	ВРИ исходного з.у.	ВРИ устанавливаемый	Категория земель устанавливаемая	Площадь исходного з.у., м2	Площадь образуем. з.у., м2	Способ образования зем. участка	Примечания
		39:03:040031:38	да	для ведения садоводства			830			(503 кв.м), 39:03:040031:8 (296 кв.м), 39:03:040031:16 (279 кв.м), 39:03:040031:22 (304 кв.м), 39:03:040031:26 (282 кв.м), 39:03:040031:44 (801 кв.м), 39:03:040031:48 (197 кв.м) :ЗУ5 (1913 кв.м)
		39:03:040031:39	да	для ведения садоводства			801			
		39:03:040031:40	да	для ведения садоводства			706			
		39:03:040031:41	да	для ведения садоводства			894			
		39:03:040031:42	да	для ведения садоводства			692			
		39:03:040031:43	да	для ведения садоводства			639			
		39:03:040031:44	да	для ведения садоводства			965			
		39:03:040031:46	да	для ведения садоводства			662			
		39:03:040031:48	да	для ведения садоводства			420			
		39:03:040031:62	да	для ведения садоводства			841			
		39:03:040031:65	да	для ведения садоводства			680			
		39:03:040031:69	да	для ведения садоводства			428			
		39:03:040031:184		для ведения садоводства			36			
		39:03:040031:185	да	для ведения садоводства			529			
		39:03:040031:186		для ведения садоводства			70			
		39:03:040031:187	да	для ведения садоводства			476			

№ п/п	Условный номер з.у.	Кадастровый номер исходного з.у. по сведениям Росреестра	Изъятие	ВРИ исходного з.у.	ВРИ устанавливаемый	Категория земель устанавливаемая	Площадь исходного з.у., м2	Площадь образуем. з.у., м2	Способ образования зем. участка	Примечания
		39:03:040031:190		для ведения садоводства			58			
		39:03:040031:191	да	для ведения садоводства			538			
		:ЗУ5		Автомобильный транспорт 7.2			3411			
		:ЗУ6		Автомобильный транспорт 7.2			930			
		:ЗУ7		Автомобильный транспорт 7.2			750			
		:ЗУ41		Автомобильный транспорт 7.2			35			
43.	**:ЗУ26**	39:03:040031:5	да	для ведения садоводства	Автомобильный транспорт 7.2	Земли промышленности	703	16994	Перераспределение земельных участков и земель неразграниченной государственной собственности	з.у. 39:03:040031:6, 39:03:040031:9, 39:03:040031:12, 39:03:040031:13, 39:03:040031:14, 39:03:040031:17, 39:03:040031:18, 39:03:040031:19, 39:03:040031:20 39:03:040031:21, 39:03:040031:23, 39:03:040031:24, 39:03:040031:25, 39:03:040031:27, 39:03:040031:28, 39:03:040031:29, 39:03:040031:30, 39:03:040031:47 39:03:040031:49 39:03:040031:64 :ЗУ8,
		39:03:040031:6	да	для ведения садоводства			446			
		39:03:040031:7	да	для ведения садоводства			778			
		39:03:040031:8	да	для ведения садоводства			714			
		39:03:040031:9	да	для ведения садоводства			699			
		39:03:040031:12	да	для ведения садоводства			600			
		39:03:040031:13	да	для ведения садоводства			659			
		39:03:040031:14	да	для ведения садоводства			660			
		39:03:040031:16	да	для ведения садоводства			642			
		39:03:040031:17	да	для ведения садоводства			772			

№ п/п	Условный номер з.у.	Кадастровый номер исходного з.у. по сведениям Росреестра	Изъятие	ВРИ исходного з.у.	ВРИ устанавливаемый	Категория земель устанавливаемая	Площадь исходного з.у., м2	Площадь образуем. з.у., м2	Способ образования зем. участка	Примечания
		39:03:040031:18	да	для ведения садоводства			731			часть з.у. 39:03:040031:5 (33 кв.м), 39:03:040031:7 (275 кв.м), 39:03:040031:8 (419 кв.м), 39:03:040031:16 (363 кв.м), 39:03:040031:22 (308 кв.м), 39:03:040031:26 (216 кв.м), 39:03:040031:44 (164 кв.м), 39:03:040031:48 (233 кв.м) :ЗУ5 (1497 кв.м)
		39:03:040031:19	да	для ведения садоводства			727			
		39:03:040031:20		Автомобильный транспорт 7.2			600			
		39:03:040031:21		Автомобильный транспорт 7.2			600			
		39:03:040031:22	да	для ведения садоводства			612			
		39:03:040031:23		Автомобильный транспорт 7.2			600			
		39:03:040031:24		Автомобильный транспорт 7.2			580			
		39:03:040031:25		Автомобильный транспорт 7.2			660			
		39:03:040031:26	да	для ведения садоводства			498			
		39:03:040031:27		Автомобильный транспорт 7.2			686			
		39:03:040031:28	да	для ведения садоводства			373			
		39:03:040031:29	да	для ведения садоводства			642			
		39:03:040031:30		Автомобильный транспорт 7.2			580			
		39:03:040031:44	да	для ведения садоводства			965			
		39:03:040031:47		Автомобильный транспорт 7.2			336			
		39:03:040031:48	да	для ведения садоводства			420			

№ п/п	Условный номер з.у.	Кадастровый номер исходного з.у. по сведениям Росреестра	Изъятие	ВРИ исходного з.у.	ВРИ устанавливаемый	Категория земель устанавливаемая	Площадь исходного з.у., м2	Площадь образуем. з.у., м2	Способ образования зем. участка	Примечания
		39:03:040031:49	да	для ведения садоводства			817			
		39:03:040031:64	да	для ведения садоводства			799			
		:ЗУ5		Автомобильный транспорт 7.2			3411			
		:ЗУ8		Автомобильный транспорт 7.2			887			
2-й этап строительства										
44.	**:3611:ЗУ1**	39:15:000000:3611	да	под строительство кабельно-воздушной линии 110 кВ	Земельные участки (территории) общего пользования 12.0	Земли населенных пунктов	3654	1734	Раздел	Многоконтур-ный
45.	**:6616:ЗУ1**	39:15:000000:6616	да	под железнодорожный подъездной путь к трансформаторной подстанции Чкаловская	Земельные участки (территории) общего пользования 12.0	Земли населенных пунктов	32794	5844	Раздел	
46.	**:6616:ЗУ2**		да		Земельные участки (территории) общего пользования 12.0			986		
47.	**:10149:ЗУ1**	39:15:000000:10149	да	строительная промышленность	Земельные участки (территории) общего пользования 12.0	Земли населенных пунктов	10642	806	Раздел	
48.	**:85:ЗУ1**	39:15:120322:85	да	Объекты придорожного сервиса	Земельные участки (территории) общего пользования 12.0	Земли населенных пунктов	2964	73	Раздел	
49.	**:95:ЗУ1**	39:15:120322:95	да	Объекты торговли (торговые центры, торгово-развлекательные	Земельные участки (территории) общего пользования 12.0	Земли населенных пунктов	5008	3598	Раздел	

№ п/п	Условный номер з.у.	Кадастровый номер исходного з.у. по сведениям Росреестра	Изъятие	ВРИ исходного з.у.	ВРИ устанавливаемый	Категория земель устанавливаемая	Площадь исходного з.у., м2	Площадь образуем. з.у., м2	Способ образования зем. участка	Примечания
				центры (комплексы)						
50.	**:98:ЗУ1**	39:15:120322:98	да	Объекты торговли (торговые центры, торгово-развлекательные центры (комплексы)	Земельные участки (территории) общего пользования 12.0	Земли населенных пунктов	22618	8165	Раздел	
51.	**:242:ЗУ1**	39:15:120322:242	да	Объекты придорожного сервиса	Земельные участки (территории) общего пользования 12.0	Земли населенных пунктов	507	19	Раздел	
52.	**:15:ЗУ1**	39:15:120324:15	да	под производственную базу	Земельные участки (территории) общего пользования 12.0	Земли населенных пунктов	30197	464	Раздел	
53.	**:286:ЗУ1**	39:15:120324:286	да	под установку мобильного бетоносмесительного завода и артезианской скважины, склады (размещение сооружений имеющих назначение по временному хранению, распределению и перевалке грузов (за исключением хранения стратегического запаса) не являющихся частями производственных	Земельные участки (территории) общего пользования 12.0	Земли населенных пунктов	7050	110	Раздел	

№ п/п	Условный номер з.у.	Кадастровый номер исходного з.у. по сведениям Росреестра	Изъятие	ВРИ исходного з.у.	ВРИ устанавливаемый	Категория земель устанавливаемая	Площадь исходного з.у., м2	Площадь образуем. з.у., м2	Способ образования зем. участка	Примечания
				комплексов, на которых был создан груз: пром-базы, склады, погрузочные терминалы и доки, нефтехранилища и нефтеналивные станции, газовые хранилища и обслуживающие их газоконденсатные и газоперекачивающие станции, элеваторы и продовольственные склады, за исключением ж/д перевалочных складов)					
54.	**:291:ЗУ1**	39:15:120324:291	да	под установку мобильного бетоносмесительного завода и артезианской скважины, склады (размещение сооружений имеющих назначение по временному хранению, распределению и перевалке грузов (за	Земельные участки (территории) общего пользования 12.0	Земли населенных пунктов	25504	8765	Раздел	

№ п/п	Условный номер з.у.	Кадастровый номер исходного з.у. по сведениям Росреестра	Изъятие	ВРИ исходного з.у.	ВРИ устанавливаемый	Категория земель устанавливаемая	Площадь исходного з.у., м2	Площадь образуем. з.у., м2	Способ образования зем. участка	Примечания
				исключением хранения стратегического запаса) не являющихся частями производственных комплексов, на которых был создан груз: пром-базы, склады, погрузочные терминалы и доки, нефтехранилища и нефтеналивные станции, газовые хранилища и обслуживающие их газоконденсатные и газоперекачивающие станции, элеваторы и продовольственные склады, за исключением ж/д перевалочных складов)					
55.	**:292:ЗУ1**	39:15:120324:292	да	Под установку мобильного бетоносмесительного завода и артезианской скважины, склады	Земельные участки (территории) общего пользования 12.0	Земли населенных пунктов	7925	515	Раздел	

№ п/п	Условный номер з.у.	Кадастровый номер исходного з.у. по сведениям Росреестра	Изъятие	ВРИ исходного з.у.	ВРИ устанавливаемый	Категория земель устанавливаемая	Площадь исходного з.у., м2	Площадь образуем. з.у., м2	Способ образования зем. участка	Примечания
				(размещение сооружений имеющих назначение по временному хранению, распределению и перевалке грузов (за исключением хранения стратегического запаса) не являющихся частями производственных комплексов, на которых был создан груз: пром-базы, склады, погрузочные терминалы и доки, нефтехранилища и нефтеналивные станции, газовые хранилища и обслуживающие их газоконденсатные и газоперекачивающие станции, элеваторы и продовольственные склады, за исключением ж/д перевалочных складов), под						

№ п/п	Условный номер з.у.	Кадастровый номер исходного з.у. по сведениям Росреестра	Изъятие	ВРИ исходного з.у.	ВРИ устанавливаемый	Категория земель устанавливаемая	Площадь исходного з.у., м2	Площадь образуем. з.у., м2	Способ образования зем. участка	Примечания
				складскую базу						
56.	**:294:ЗУ1**	39:15:120324:294	да	Земельные участки (территории) общего пользования	Земельные участки (территории) общего пользования 12.0	Земли населенных пунктов	2675	83	Раздел с сохранением в измененных границах	Многоконтурный
57.	**:ЗУ27**	39:15:120324			Земельные участки (территории) общего пользования 12.0	Земли населенных пунктов		250	Образование из земель неразграниченной гос.собств.	
58.	**:ЗУ28**	39:15:120324			Земельные участки (территории) общего пользования 12.0	Земли населенных пунктов		382	Образование из земель неразграниченной гос.собств.	
59.	**:ЗУ29**	39:15:120324			Земельные участки (территории) общего пользования 12.0	Земли населенных пунктов		7260	Образование из земель неразграниченной гос.собств.	
60.	**:41:ЗУ1**	39:15:120325:41	да	общественное питание	Земельные участки (территории) общего пользования 12.0	Земли населенных пунктов	10829	3290	Раздел	
61.	**:58:ЗУ1**	39:15:120325:58	да	склады	Земельные участки (территории) общего пользования 12.0	Земли населенных пунктов	12799	2257	Раздел	
62.	**:ЗУ41**	39:15:120325			Земельные участки (территории) общего пользования 12.0	Земли населенных пунктов		1343	Образование из земель неразграниченной гос.собств.	
63.	**:ЗУ42**	39:15:120325			Земельные участки (территории) общего пользования 12.0	Земли населенных пунктов		196	Образование из земель неразграниченной гос.собств.	

№ п/п	Условный номер з.у.	Кадастровый номер исходного з.у. по сведениям Росреестра	Изъятие	ВРИ исходного з.у.	ВРИ устанавливаемый	Категория земель устанавливаемая	Площадь исходного з.у., м2	Площадь образуем. з.у., м2	Способ образования зем. участка	Примечания
64.	**:ЗУ30**	39:15:000000			Земельные участки (территории) общего пользования 12.0	Земли населенных пунктов		6225	Образование из земель неразграниченной гос.собств.	
65.	**:8:ЗУ1**	39:15:120602:8	да	под строительство типографии V класса без применения свинца и логистического центра по обработке и экспедированию периодической продукции	Земельные участки (территории) общего пользования 12.0	Земли населенных пунктов	7400	1408	Раздел с сохранением в измененных границах	
66.	**:23:ЗУ1**	39:15:120602:23	да	склады	Земельные участки (территории) общего пользования 12.0	Земли населенных пунктов	6990	343	Раздел	
67.	**:142:ЗУ1**	39:15:120602:142	да	обслуживание автотранспорта	Земельные участки (территории) общего пользования 12.0	Земли населенных пунктов	12124	33	Раздел	
68.	**:ЗУ31**	39:15: 120602			Земельные участки (территории) общего пользования 12.0	Земли населенных пунктов		289	Образование из земель неразграниченной гос.собств.	
69.	**:ЗУ32**	39:15: 120602			Земельные участки (территории) общего пользования 12.0	Земли населенных пунктов		554	Образование из земель неразграниченной гос.собств.	
70.	**:3:ЗУ1**	39:15:120702:3	да	индивидуальные жилые дома с этажностью 1-3 этажа с придомовыми	Земельные участки (территории) общего пользования 12.0	Земли населенных пунктов	600	432	Раздел	изъятие целиком

№ п/п	Условный номер з.у.	Кадастровый номер исходного з.у. по сведениям Росреестра	Изъятие	ВРИ исходного з.у.	ВРИ устанавливаемый	Категория земель устанавливаемая	Площадь исходного з.у., м2	Площадь образуем. з.у., м2	Способ образования зем. участка	Примечания
				земельными участками и дворовыми постройками						
71.	**:19:ЗУ1**	39:15:120707:19	да	под существующую автозаправочную станцию	Земельные участки (территории) общего пользования 12.0	Земли населенных пунктов	10836	333	Раздел	
72.	**:57:ЗУ1**	39:15:120702:57	да	Для индивидуальной жилой застройки	Земельные участки (территории) общего пользования 12.0	Земли населенных пунктов	810	19	Раздел	
73.	**:64:ЗУ1**	39:15:120707:64	да	под строительство административно-хозяйственных зданий	Земельные участки (территории) общего пользования 12.0	Земли населенных пунктов	200141	531	Раздел	
74.	**:64:ЗУ2**		да					12095		
75.	**:64:ЗУ3**		да					19918		
76.	**:67:ЗУ1**	39:15:120707:67	да	под строительство административно-хозяйственных многофункциональных, деловых и обслуживающих зданий коммунального назначения и материально-технического и продовольственного снабжения	Земельные участки (территории) общего пользования 12.0	Земли населенных пунктов	14821	1213	Раздел	
77.	**:68:ЗУ1**	39:15:120707:68	да	под строительство административно-хозяйственных многофункциональных, деловых и обслуживающих	Земельные участки (территории) общего пользования 12.0	Земли населенных пунктов	20483	2101	Раздел	

№ п/п	Условный номер з.у.	Кадастровый номер исходного з.у. по сведениям Росреестра	Изъятие	ВРИ исходного з.у.	ВРИ устанавливаемый	Категория земель устанавливаемая	Площадь исходного з.у., м2	Площадь образуем. з.у., м2	Способ образования зем. участка	Примечания
				зданий коммунального назначения и материально-технического и продовольственного снабжения						
78.	**:70:ЗУ1**	39:15:120707:70	да	под строительство автодороги совместного пользования	Земельные участки (территории) общего пользования 12.0	Земли населенных пунктов	49234	4825	Раздел	
79.	**:118:ЗУ1**	39:15:120707:118	да	Деловое управление	Земельные участки (территории) общего пользования 12.0	Земли населенных пунктов	2500	516	Раздел	
80.	**:421:ЗУ1**	39:15:120707:421	да	земельные участки (территории) общего пользования	Земельные участки (территории) общего пользования 12.0	Земли населенных пунктов	12232	882	Раздел	Многоконтур-ный
81.	**:429:ЗУ1**	39:15:120707:429	да	склады	Земельные участки (территории) общего пользования 12.0	Земли населенных пунктов	8184	2964	Раздел	
82.	**:ЗУ33**	39:15:120707			Земельные участки (территории) общего пользования 12.0	Земли населенных пунктов		803	Образование из земель неразграниченной гос.собств.	
83.	**:ЗУ34**	39:15:120707			Земельные участки (территории) общего пользования 12.0	Земли населенных пунктов		3341	Образование из земель неразграниченной гос.собств.	
84.	**:ЗУ35**	39:15:120707			Земельные участки (территории) общего пользования	Земли населенных пунктов		57	Образование из земель неразграничен	

№ п/п	Условный номер з.у.	Кадастровый номер исходного з.у. по сведениям Росреестра	Изъятие	ВРИ исходного з.у.	ВРИ устанавливаемый	Категория земель устанавливаемая	Площадь исходного з.у., м2	Площадь образуем. з.у., м2	Способ образования зем. участка	Примечания
					12.0				ной гос.собств.	
85.	**:ЗУ36**	39:15:120707			Земельные участки (территории) общего пользования 12.0	Земли населенных пунктов		2741	Образование из земель неразграниченной гос.собств.	
86.	**:ЗУ37**	39:15:120707			Земельные участки (территории) общего пользования 12.0	Земли населенных пунктов		1360	Образование из земель неразграниченной гос.собств.	
87.	**:ЗУ38**	39:15:120707			Земельные участки (территории) общего пользования 12.0	Земли населенных пунктов		66	Образование из земель неразграниченной гос.собств.	
88.	**:ЗУ39**	39:15:120707			Земельные участки (территории) общего пользования 12.0	Земли населенных пунктов		74	Образование из земель неразграниченной гос.собств.	
89.	**:1:ЗУ1**	39:15:120713:1	да	историко-культурная деятельность	Земельные участки (территории) общего пользования 12.0	Земли населенных пунктов	154928	4228	Раздел с сохранением в измененных границах	
90.	**:3:ЗУ1**	39:15:120713:3	да	под объект незавершенного строительства - административно-гостиничный комплекс	Земельные участки (территории) общего пользования 12.0	Земли населенных пунктов	36801	20631	Раздел с сохранением в измененных границах	
91.	**:ЗУ40**	39:15:120713			Земельные участки (территории) общего пользования 12.0	Земли населенных пунктов		166	Образование из земель неразграниченной гос.собств.	
3, 4-й этапы строительства										

№ п/п	Условный номер з.у.	Кадастровый номер исходного з.у. по сведениям Росреестра	Изъятие	ВРИ исходного з.у.	ВРИ устанавливаемый	Категория земель устанавливаемая	Площадь исходного з.у., м2	Площадь образуем. з.у., м2	Способ образования зем. участка	Примечания
92.	**:ЗУ13**	39:15:000000	-	-	Земельные участки (территории) общего пользования 12.0	Земли населенных пунктов	-	19412	Образование из земель неразграниченной гос.собств.	
93.	**:ЗУ14**	39:15:000000	-	-	Земельные участки (территории) общего пользования 12.0	Земли населенных пунктов	-	2273	Образование из земель неразграниченной гос.собств.	
94.	**:ЗУ15**	39:15:000000	-	-	Земельные участки (территории) общего пользования 12.0	Земли населенных пунктов	-	169	Образование из земель неразграниченной гос.собств.	
95.	**:9:ЗУ1**	39:15:000000:9	да	земли общего пользования	Земельные участки (территории) общего пользования 12.0	Земли населенных пунктов	54467	666	Раздел	
96.	**:204:ЗУ1**	39:15:000000:204	да	под опоры линии электропередач 15 кВ ВЛ 15-245	Земельные участки (территории) общего пользования 12.0	Земли населенных пунктов	614	62	Раздел с сохранение в измененных границах	Многоконтур-ный
97.	**:2428:ЗУ1**	39:15:000000:2428	да	для комплексного освоения в целях жилищного строительства	Земельные участки (территории) общего пользования 12.0	Земли населенных пунктов	6168741	289817	Раздел с сохранением в измененных границах	
98.	**:2428:ЗУ2**		да	для комплексного освоения в целях жилищного строительства	Земельные участки (территории) общего пользования 12.0	Земли населенных пунктов		39076	Раздел с сохранением в измененных границах	
99.	**:4741:ЗУ1**	39:15:000000:4741	-	под строительство газораспределительной сети высокого давления с установкой ШРП в пос. Зеленое г. Калининграда	Земельные участки (территории) общего пользования 12.0	Земли населенных пунктов	1664	112	Раздел с сохранением в измененных границах	Временный

№ п/п	Условный номер з.у.	Кадастровый номер исходного з.у. по сведениям Росреестра	Изъятие	ВРИ исходного з.у.	ВРИ устанавливаемый	Категория земель устанавливаемая	Площадь исходного з.у., м2	Площадь образуем. з.у., м2	Способ образования зем. участка	Примечания
100.	**:5516:ЗУ1**	39:15:000000:5516	-	под водозащитную дамбу в поселке Прегольский г. Калининграда	Земельные участки (территории) общего пользования 12.0	Земли населенных пунктов	63215	140	Раздел с сохранением в измененных границах	Временный
101.	**:7334:ЗУ1**	39:15:000000:7334	-	общее пользование территории	Земельные участки (территории) общего пользования 12.0	Земли населенных пунктов	52020	18255	Раздел с сохранением в измененных границах	Временный
102.	**:7526:ЗУ1**	39:15:000000:7526	-	Общее пользование территории (береговая полоса водного объекта)	Земельные участки (территории) общего пользования 12.0	Земли населенных пунктов	16203	199	Раздел с сохранением в измененных границах	
103.	**:7527:ЗУ1**	39:15:000000:7527	-	Общее пользование территории (береговая полоса водного объекта)	Земельные участки (территории) общего пользования 12.0	Земли населенных пунктов	23303	179	Раздел с сохранением в измененных границах	
104.	**:7533:ЗУ1**	39:15:000000:7533	-	Коммунальное обслуживание, Автомобильный транспорт (для размещения объектов транспортной и инженерной инфраструктуры)	Земельные участки (территории) общего пользования 12.0	Земли населенных пунктов	77675	947	Раздел с сохранением в измененных границах	
105.	**:ЗУ16**	39:15:110404	-	-	Земельные участки (территории) общего пользования 12.0	Земли населенных пунктов	-	859	Образование из земель неразграниченной гос.собств.	
106.	**:ЗУ17**	39:15:110404	-	-	Земельные участки (территории) общего пользования 12.0	Земли населенных пунктов	-	4692	Образование из земель неразграниченной гос.собств.	

№ п/п	Условный номер з.у.	Кадастровый номер исходного з.у. по сведениям Росреестра	Изъятие	ВРИ исходного з.у.	ВРИ устанавливаемый	Категория земель устанавливаемая	Площадь исходного з.у., м2	Площадь образуем. з.у., м2	Способ образования зем. участка	Примечания
107.	**:45:ЗУ1**	39:15:110404:45	да	для благоустройства территории жилого дома индивидуального жилищного фонда в пос. Совхозном, 51	Земельные участки (территории) общего пользования 12.0	Земли населенных пунктов	1517	449	Раздел	
108.	**:55:ЗУ1**	39:15:110404:55	да	под благоустройство парковой зоны	Земельные участки (территории) общего пользования 12.0	Земли населенных пунктов	14570	1075	Раздел	
109.	**:64:ЗУ1**	39:15:110404:64	да	малоэтажная жилая застройка (жилой дом индивидуального жилищного фонда в пос. Совхозном, 50)	Земельные участки (территории) общего пользования 12.0	Земли населенных пунктов	1704	833	Раздел	
110.	**:65:ЗУ1**	39:15:110404:65	да	малоэтажная жилая застройка	Земельные участки (территории) общего пользования 12.0	Земли населенных пунктов	950	232	Раздел	
111.	**:66:ЗУ1**	39:15:110404:66	да	малоэтажная жилая застройка	Земельные участки (территории) общего пользования 12.0	Земли населенных пунктов	1958	66	Раздел	
112.	**:67:ЗУ1**	39:15:110404:67	да	коммунальное обслуживание	Земельные участки (территории) общего пользования 12.0	Земли населенных пунктов	535	264	Раздел	
113.	**:72:ЗУ1**	39:15:110404:72	да	под строительство малоэтажных жилых домов	Земельные участки (территории) общего пользования 12.0	Земли населенных пунктов	1323	404	Раздел с сохранением в измененных границах	Временный
114.	**:60:ЗУ1**	39:15:110405:60	-	Охрана природных территорий (озеленение	Земельные участки (территории) общего пользования	Земли населенных пунктов	27149	403	Раздел с сохранением в измененных	

№ п/п	Условный номер з.у.	Кадастровый номер исходного з.у. по сведениям Росреестра	Изъятие	ВРИ исходного з.у.	ВРИ устанавливаемый	Категория земель устанавливаемая	Площадь исходного з.у., м2	Площадь образуем. з.у., м2	Способ образования зем. участка	Примечания
				специального назначения)	12.0				границах	
115.	**:38:ЗУ1**	39:15:110408:38	да	под жилой дом индивидуального жилищного фонда	Земельные участки (территории) общего пользования 12.0	Земли населенных пунктов	1000	173	Раздел с сохранением в измененных границах	изъятие целиком, раздел после изъятия
116.	**:43:ЗУ1**	39:15:110408:43	да	для благоустройства территории жилого дома индивидуального жилищного фонда в пос. Совхозный, 11застройка	Земельные участки (территории) общего пользования 12.0	Земли населенных пунктов	715	568	Раздел с сохранением в измененных границах	изъятие целиком, раздел после изъятия
117.	**:ЗУ18**	39:15:110501	-	-	Земельные участки (территории) общего пользования 12.0	Земли населенных пунктов	-	650	Образование из земель неразграниченной гос.собств.	
118.	**:1:ЗУ1**	39:15:110506:1	да	земли общего пользования	Земельные участки (территории) общего пользования 12.0	Земли населенных пунктов	40461	840	Раздел	
119.	**:12:ЗУ1**	39:15:110508:12	да	для ведения садоводства	Земельные участки (территории) общего пользования 12.0	Земли населенных пунктов	523	360	Раздел с сохранением в измененных границах	изъятие целиком, раздел после изъятия
120.	**:54:ЗУ1**	39:15:110509:54		для ведения садоводства	Земельные участки (территории) общего пользования 12.0	Земли населенных пунктов	450	256	Раздел с сохранением в измененных границах	
121.	**:55:ЗУ1**	39:15:110509:55	да	для ведения садоводства	Земельные участки (территории) общего пользования 12.0	Земли населенных пунктов	450	177	Раздел с сохранением в измененных границах	
122.	**:99:ЗУ1**	39:15:110509:99	да	для ведения	Земельные участки	Земли	621	291	Раздел с	изъятие

№ п/п	Условный номер з.у.	Кадастровый номер исходного з.у. по сведениям Росреестра	Изъятие	ВРИ исходного з.у.	ВРИ устанавливаемый	Категория земель устанавливаемая	Площадь исходного з.у., м2	Площадь образуем. з.у., м2	Способ образования зем. участка	Примечания
				садоводства	(территории) общего пользования 12.0	населенных пунктов			сохранением в измененных границах	целиком, раздел после изъятия
123.	**:111:ЗУ1**	39:15:110509:111	да	для ведения садоводства	Земельные участки (территории) общего пользования 12.0	Земли населенных пунктов	509	37	Раздел	
124.	**:112:ЗУ1**	39:15:110509:112	да	для ведения садоводства	Земельные участки (территории) общего пользования 12.0	Земли населенных пунктов	484	86	Раздел	
125.	**:ЗУ19**	39:15:110628	-	-	Земельные участки (территории) общего пользования 12.0	Земли населенных пунктов	-	230	Образование из земель неразграниченной гос.собств.	
126.	**:48:ЗУ1**	39:15:110648:48	да	социальное обслуживание	Земельные участки (территории) общего пользования 12.0	Земли населенных пунктов	9938	133	Раздел	
127.	**:ЗУ20**	39:15:110702	-	-	Земельные участки (территории) общего пользования 12.0	Земли населенных пунктов	-	4413	Образование из земель неразграниченной гос.собств.	
128.	**:163:ЗУ1**	39:15:120504:163	да	для ведения садоводства	Земельные участки (территории) общего пользования 12.0	Земли населенных пунктов	675	149	Раздел с сохранением в измененных границах	изъятие целиком, раздел после изъятия
129.	**:18233:ЗУ1**	39:15:000000:18233	да	для ведения садоводства	Земельные участки (территории) общего пользования 12.0	Земли населенных пунктов	894	72	Раздел	
130.	**:ЗУ21**	39:15:120505	-	-	Земельные участки (территории) общего пользования	Земли населенных пунктов	-	5202с	Образование из земель неразграничен	

№ п/п	Условный номер з.у.	Кадастровый номер исходного з.у. по сведениям Росреестра	Изъятие	ВРИ исходного з.у.	ВРИ устанавливаемый	Категория земель устанавливаемая	Площадь исходного з.у., м2	Площадь образуем. з.у., м2	Способ образования зем. участка	Примечания
					12.0				ной гос.собств.	
131.	**:ЗУ22**	39:15:120505	-	-	Земельные участки (территории) общего пользования 12.0	Земли населенных пунктов	-	21026	Образование из земель неразграниченной гос.собств.	
132.	**:1:ЗУ1**	39:15:120604:1	да	земли общего пользования	Земельные участки (территории) общего пользования 12.0	Земли населенных пунктов	33810	6280	Раздел	
133.	**:163:ЗУ1**	39:15:120604:163	да	для садоводства	Земельные участки (территории) общего пользования 12.0	Земли населенных пунктов	397	55	Раздел	
134.	**:164:ЗУ1**	39:15:120604:164	да	для садоводства	Земельные участки (территории) общего пользования 12.0	Земли населенных пунктов	376	182	Раздел с сохранением в измененных границах	изъятие целиком, раздел после изъятия
135.	**:609:ЗУ1**	39:15:120604:609	да	для ведения садоводства	Земельные участки (территории) общего пользования 12.0	Земли населенных пунктов	672,5	161	Раздел	
136.	**:120:ЗУ1**	39:15:000000:120 (39:15:120604:643)	да	Энергетика	Земельные участки (территории) общего пользования 12.0	Земли населенных пунктов	11796	5	Раздел с сохранением в измененных границах	
137.	**:1:ЗУ1**	39:15:120605:1	да	земли общего пользования	Земельные участки (территории) общего пользования 12.0	Земли населенных пунктов	24113	2416	Раздел с сохранением в измененных границах	
138.	**:353:ЗУ1**	39:15:120605:353	да	для ведения садоводства	Земельные участки (территории) общего пользования 12.0	Земли населенных пунктов	710	310	Раздел	
139.	**:432:ЗУ1**	39:15:120802:432	да	для ведения	Земельные участки	Земли	566	77	Раздел	

№ п/п	Условный номер з.у.	Кадастровый номер исходного з.у. по сведениям Росреестра	Изъятие	ВРИ исходного з.у.	ВРИ устанавливаемый	Категория земель устанавливаемая	Площадь исходного з.у., м2	Площадь образуем. з.у., м2	Способ образования зем. участка	Примечания
				садоводства	(территории) общего пользования 12.0	населенных пунктов				
140.	**:457:ЗУ1**	39:15:120802:457	да	для ведения садоводства	Земельные участки (территории) общего пользования 12.0	Земли населенных пунктов	513	31	Раздел	
141.	**:511:ЗУ1**	39:15:120802:511	да	для ведения садоводства	Земельные участки (территории) общего пользования 12.0	Земли населенных пунктов	708	304	Раздел	
142.	**:512:ЗУ1**	39:15:120802:512	да	для ведения садоводства	Земельные участки (территории) общего пользования 12.0	Земли населенных пунктов	591	214	Раздел	
143.	**:513:ЗУ1**	39:15:120802:513	да	для ведения садоводства	Земельные участки (территории) общего пользования 12.0	Земли населенных пунктов	569	216	Раздел	
144.	**:120:ЗУ2**	39:15:000000:120 (39:15:120802:546)	да	Энергетика	Земельные участки (территории) общего пользования 12.0	Земли населенных пунктов	11796	5	Раздел с сохранением в измененных границах	
145.	**:ЗУ23**	39:15:120809	-	-	Земельные участки (территории) общего пользования 12.0	Земли населенных пунктов	-	1295	Образование из земель неразграниченной гос.собств.	
146.	**:ЗУ41**	39:15:1202324			Земельные участки (территории) общего пользования 12.0	Земли населенных пунктов		1343	Образование из земель неразграниченной гос.собств.	

Таблица 3.

Кадастровые номера существующих земельных участков в отношении которых предполагается изъятие для государственных нужд (1-й подэтап строительства)

№ п/п	Кадастровый / Условный номер земельного участка	Адрес / местоположение	Площадь общая, кв. м	Площадь изъятия, кв. м	Кадастровый номер ОКС, расположенных на земельном участке	Категория земель устанавливаемая	ВРИ устанавливаемый (код в соответствии с классификатором)	Примечание
1	2	3	4	5	6	7	8	9
1.	39:03:040030:42	Калининградская обл., Гурьевский р-н	84000	26245	-	Земли промышленности	7.2	часть з.у.
2.	39:03:040030:454	Калининградская обл., Гурьевский р-н	10000	119	-	Земли населенных пунктов	12.0	часть з.у.
3.	39:03:040030:458	Калининградская обл., Гурьевский р-н	10000	448	-	Земли промышленности	7.2	часть з.у.
4.	39:03:040030:528	Калининградская обл., Гурьевский р-н	17699	3093	-	Земли населенных пунктов	12.0	часть з.у.
5.	39:03:040030:529	Калининградская обл., Гурьевский р-н	19589	404	-	Земли промышленности	7.2	часть з.у.
6.	39:03:040030:533	Калининградская обл., Гурьевский р-н	534	125	-	Земли промышленности	7.2	часть з.у.
7.	39:03:040030:741	Калининградская обл., Гурьевский р-н	73458	6959	-	Земли промышленности	7.2	часть з.у.
8.	39:03:040030:812	Калининградская обл., Гурьевский р-н	59766	2494	-	Земли промышленности	7.2	часть з.у.

9.	39:03:040030:814	Калининградская обл., Гурьевский р-н	22175	704	39:03:040030:265, 39:03:040030:441	Земли промышленности	7.2	часть з.у., ОКС не изымаются
10.	39:03:040031:4	Калининградская обл., р-н Гурьевский, с/т Нептун, ул. Морская, уч. 7	582	582	-	Земли промышленности	7.2	весь
11.	39:03:040031:5	Калининградская обл., р-н Гурьевский, с/т Нептун, ул. Морская, уч. 10	694	694	39:03:040031:53	Земли промышленности	7.2	весь
12.	39:03:040031:6	Калининградская область, Гурьевский район, с/т "Нептун", ул. Садовая, 8	446	446	39:03:040031:63, 39:03:040031:195	Земли промышленности	7.2	весь
13.	39:03:040031:7	Калининградская область, р-н Гурьевский, с/т Нептун, ул Цветочная, уч 8	484	484	-	Земли промышленности	7.2	весь
14.	39:03:040031:8	Калининградская область, р-н Гурьевский, с/т Нептун, ул Цветочная, уч 9	699	699	-	Земли промышленности	7.2	весь
15.	39:03:040031:9	Калининградская область, р-н Гурьевский, с/т Нептун, ул Садовая, уч 9	685	685	-	Земли промышленности	7.2	весь
16.	39:03:040031:10	Калининградская область, р-н Гурьевский, с/т Нептун, ул Морская, уч 9	536	536	39:03:040031:196	Земли промышленности	7.2	весь
17.	39:03:040031:12	Калининградская обл., р-н Гурьевский, с/т "Нептун", ул. Цветочная, 10	600	600	39:03:040031:197	Земли промышленности	7.2	весь
18.	39:03:040031:13	Калининградская обл, р-	659	659	-	Земли	7.2	весь

		н Гурьевский, с/т Нептун, ул Цветочная, уч 11				промышлен-ности		
19.	39:03:040031:14	Калининградская область, р-н Гурьевский, с/т "Нептун", участок № 11	660	660	-	Земли промышлен-ности	7.2	весь
20.	39:03:040031:15	Калининградская область, р-н Гурьевский, с/т "Нептун", ул Морская, участок 11	600	600	39:03:040031:203	Земли промышлен-ности	7.2	весь
21.	39:03:040031:16	Калининградская обл., р-н Гурьевский, с/т "Нептун", ул. Морская, участок № 12	633	633	39:03:040031:202	Земли промышлен-ности	7.2	весь
22.	39:03:040031:17	Калининградская область, р-н Гурьевский, с/т "Нептун", ул Садовая, участок 12	772	772	-	Земли промышлен-ности	7.2	весь
23.	39:03:040031:18	Калининградская область, р-н Гурьевский, с/т Нептун, 12	731	731	39:03:040031:57	Земли промышлен-ности	7.2	весь
24.	39:03:040031:19	Калининградская область, р-н Гурьевский, с/т Нептун, ул Цветочная, 13	705	705	-	Земли промышлен-ности	7.2	весь
25.	39:03:040031:22	Калининградская область, р-н Гурьевский, с/т Нептун, ул Морская, уч 14	612	612	39:03:040031:68	Земли промышлен-ности	7.2	весь
26.	39:03:040031:26	Калининградская область, р-н Гурьевский, с/т Нептун, ул Морская, уч 16	765	765	-	Земли промышлен-ности	7.2	весь
27.	39:03:040031:28	Калининградская область, р-н Гурьевский,	373	373	-	Земли промышлен-	7.2	весь

		с/т Нептун, уч 17				ности		
28.	39:03:040031:29	Калининградская обл, р-н Гурьевский, с/т Нептун, 18	600	600	-	Земли промышленности	7.2	весь
29.	39:03:040031:32	Калининградская обл., р-н Гурьевский, с/т "Нептун", ул. Морская, участок №4	533	533	39:03:040031:55	Земли промышленности	7.2	весь
30.	39:03:040031:34	Калининградская область, р-н Гурьевский, с/т "Нептун", ул Цветочная, уч 7	745	745	39:03:040031:194, 39:03:040031:199	Земли промышленности	7.2	весь
31.	39:03:040031:36	Калининградская область, р-н Гурьевский, ул Цветочная, уч 6	756	756	-	Земли промышленности	7.2	весь
32.	39:03:040031:37	Калининградская область, р-н Гурьевский, с/т "Нептун", ул Садовая, уч 5	639	639	-	Земли промышленности	7.2	весь
33.	39:03:040031:38	Гурьевский район, с/т "Нептун", ул Цветочная, участок №1	830	830	39:03:040031:66	Земли промышленности	7.2	весь
34.	39:03:040031:39	Гурьевский район, с/т "Нептун", ул Садовая, участок №4	801	801	39:03:040031:198	Земли промышленности	7.2	весь
35.	39:03:040031:40	Калининградская область, р-н Гурьевский, с/т "Нептун", ул Морская, уч 6	706	706	-	Земли промышленности	7.2	весь
36.	39:03:040031:41	Калининградская область, р-н Гурьевский, с/т "Нептун", ул Цветочная, уч 2	894	894	39:03:040031:67	Земли промышленности	7.2	весь
37.	39:03:040031:42	Калининградская область, р-н Гурьевский, с/т "Нептун", ул	692	692	-	Земли промышленности	7.2	весь

		Садовая, уч 6						
38.	39:03:040031:43	Гурьевский район, с/т "Нептун", ул. Морская, участок №8	639	639	39:03:040031:193, 39:03:040031:200, 39:03:040031:201, 39:03:040031:204	Земли промышленности	7.2	весь
39.	39:03:040031:44	Калининградская область, р-н Гурьевский, с/т "Нептун", ул Садовая, уч 7	965	965	-	Земли промышленности	7.2	весь
40.	39:03:040031:46	Калининградская обл, р-н Гурьевский, с/т "Нептун", ул.Цветочная, участок №3	662	662	-	Земли промышленности	7.2	весь
41.	39:03:040031:48	Калининградская область, р-н Гурьевский, с/т "Нептун", ул Садовая, уч 8а	420	420	39:03:040031:195	Земли промышленности	7.2	весь
42.	39:03:040031:49	Калининградская область, Гурьевский район, с/т "Нептун", ул. Садовая, участок №14	817	817	39:03:040031:58	Земли промышленности	7.2	весь
43.	39:03:040031:52	Калининградская область, р-н Гурьевский, п Кутузово, ул Гурьевская, 2	7360	192	39:03:040031:59, 39:03:040031:60	Земли промышленности	7.2	часть з.у., ОКС не изымаются
44.	39:03:040031:54	Калининградская обл, р-н Гурьевский	6	6	-	Земли промышленности	7.2	весь
45.	39:03:040031:62	Калининградская область, р-н Гурьевский, с/т "Нептун", ул. Цветочная, участок №5	841	841	-	Земли промышленности	7.2	весь
46.	39:03:040031:64	Калининградская область, Гурьевский район, СНТ "Нептун", ул. Садовая, участок 10	800	800	-	Земли промышленности	7.2	весь

47.	39:03:040031:65	Калининградская область, р-н Гурьевский, с/т "Нептун", ул. Цветочная, уч.4	680	680	-	Земли промышленности	7.2	весь
48.	39:03:040031:69	Калининградская область, р-н Гурьевский, СНТ "Нептун", ул.Морская, участок №2	428	428	39:03:040031:192	Земли промышленности	7.2	весь
49.	39:03:040031:185	урьевский район, с/т "Нептун", ул. Морская, участок №5	529	529	-	Земли промышленности	7.2	весь
50.	39:03:040031:187	Калининградская обл., Гурьевский р-н, с/т "Нептун", участок №1	476	476	-	Земли промышленности	7.2	весь
51.	39:03:040031:189	Калининградская обл., Гурьевский р-н, п Кутузово	8925	8925	-	Земли промышленности	7.2	весь
52.	39:03:040031:191	Калининградская область, р-н Гурьевский, ул. Морская	538	538	-	Земли промышленности	7.2	весь
53.	39:03:040033:595	Калининградская обл., Гурьевский р-н., п. Кутузово	3674	44	-	Земли промышленности	7.2	часть з.у.
54.	39:03:040033:596	Калининградская обл., Гурьевский р-н., п. Кутузово	22495	87	-	Земли промышленности	7.2	часть з.у.
55.	39:03:040033:629	Калининградская обл., Гурьевский р-н, п Кутузово, ул Промышленная	613	161	-	Земли промышленности	7.2	часть з.у.
56.	39:03:040033:630	Калининградская обл., Гурьевский р-н, п Кутузово, ул Промышленная	7472	1643	-	Земли промышленности	7.2	часть з.у.
57.	39:15:000000:120	Калининградская обл., г. Калининград	11796	126	-	Земли населенных	12.0	часть з.у.

						пунктов		
58.	39:15:000000:8870	Калининградская обл., г Калининград, ул Большая Окружная	62032	1407	-	Земли населенных пунктов	12.0	часть з.у.
59.	39:15:000000:9408	Калининградская обл., г Калининград, ул Большая Окружная	93000	13967	-	Земли населенных пунктов	12.0	часть з.у.
60.	39:15:130201:9	Калининградская обл., г Калининград, ул Большая Окружная - ул Лукашова	2073	2073	-	Земли населенных пунктов	12.0	весь
61.	39:15:130201:11	Калининградская обл., г Калининград, ул Большая Окружная	6619	6619	-	Земли населенных пунктов	12.0	весь
62.	39:15:130202:5	Калининградская обл., г Калининград, ул Большая Окружная	209	190	39:00:000000:177	Земли населенных пунктов	12.0	часть з.у., ОКС не изымается
63.	39:15:130301:63	Калининградская обл., г Калининград, ул Большая Окружная	44068	143	-	Земли населенных пунктов	12.0	часть з.у.
64.	39:15:130305:1	Калининградская обл., г Калининград, ул Горького - ул Б. Окружная, с/т Победа	47446	3072	-	Земли населенных пунктов	12.0	часть з.у.
65.	39:15:130305:23	Калининградская обл, г.о. «Город Калининград», ул Горького, тер СНТ «Победа», ул Дачная, 29	821	821	-	Земли населенных пунктов	12.0	весь
66.	39:15:130305:376	Калининградская обл., г. Калининград, ул. Горького - ул. Б. Окружная	12	12	-	Земли населенных пунктов	12.0	весь
67.	39:15:130305:536	Калининградская обл, г о «Город Калининград», ул Горького, тер СНТ	552	552	-	Земли населенных пунктов	12.0	весь

		«Победа», ул Дачная, 33						
68.	39:15:130305:609	Калининградская обл., г. Калининград, ул. Горького - ул. Б. Окружная	360	360	-	Земли населенных пунктов	12.0	весь
69.	39:15:130402:328	г Калининград, ул Большая Окружная, тер СНТ «Победа», ул Орбитальная, 79	974	974	-	Земли населенных пунктов	12.0	весь
70.	39:15:130402:2760	г Калининград, ул Большая Окружная, тер СНТ "Победа", ул Орбитальная	497	497	-	Земли населенных пунктов	12.0	весь

(2-й подэтап строительства)

№ п/п	Кадастровый / Условный номер земельного участка	Адрес / местоположение	Площадь общая, кв. м	Площадь изъятия, кв. м	Кадастровый номер ОКС, расположенных на земельном участке	ВРИ устанавливаемый (код в соответствии с классификатором)	Примечание
1	**2**	**3**	**4**	**5**	**6**	**7**	**8**
1.	39:15:000000:10149	Калининградская обл., г Калининград, ул Большая Окружная	10642	891	39:15:120324:143, 39:15:120324:146, 39:15:120324:147	12.0	часть з.у., ОКС не изымаются
2.	39:15:120322:9	Калининградская обл, г Калининград, ул Габайдулина, д 52	1024	1024	-	12.0	весь
3.	39:15:120322:11	Калининградская обл, г Калининград, ул Габайдулина, дом 40	1015	1015	-	12.0	весь
4.	39:15:120322:13	Калининградская обл., г. Калининград, ул. Габайдулина, д. 44	808	808	-	12.0	весь

5.	39:15:120322:22	Калининградская обл, г Калининград, ул Габайдулина. На земельном участке расположен многоквартирный дом № 38	741	741	-	12.0	весь
6.	39:15:120322:50	Калининградская обл., г. Калининград, ул. Габайдулина. На земельном участке расположен многоквартирный дом № 36	881	881	-	12.0	весь
7.	39:15:120322:53	Калининградская обл., г. Калининград, ул. Габайдулина. На земельном участке расположен многоквартирный дом № 50.	959	959	-	12.0	весь
8.	39:15:120322:85	Калининградская обл., г Калининград, пр-кт Советский	2965	222	-	12.0	часть з.у.
9.	39:15:120322:91	Калининградская обл., г Калининград, пр-кт Советский	3208	197	39:15:120322:90	12.0	часть з.у., ОКС не изымается, изъятие под автомобильную дорогу
10.	39:15:120322:95	Калининградская обл., г Калининград, пр-кт Советский, ул.Габайдулина	5008	3472	-	12.0	часть з.у., ОКС не изымается
11.	39:15:120322:98	Калининградская обл., г Калининград, пр-кт Советский,	22618	8165	39:15:120322:93	12.0	часть з.у., ОКС не изымается, изъятие под

		ул.Габайдулина					автомобильную дорогу
12.	39:15:120324:15	Калининградская обл, г Калининград, ул Габайдулина, дом 27	30198	839	-	12.0	часть з.у.
13.	39:15:120324:22	Калининградская обл, г Калининград, ул Габайдулина, дом 31	1081	1081	-	12.0	весь
14.	39:15:120324:24	Калининградская обл, г Калининград, ул Габайдулина, дом 23	870	870	-	12.0	весь
15.	39:15:120324:31	Калининградская обл., г. Калининград, ул. Габайдулина, д. 25	1075	1075	-	12.0	весь
16.	39:15:120324:39	г Калининград, ул Габайдулина, дом 21	765	765	-	12.0	весь
17.	39:15:120324:291	Калининградская обл., г Калининград, ул Большая Окружная	25504	4303	-	12.0	часть з.у.
18.	39:15:120602:8	Калининградская обл., г. Калининград, просп. Советский - шос. Люблинское	7400	604	39:15:120602:17	12.0	часть з.у., ОКС не изымается
19.	39:15:120707:64	Калининградская обл., г. Калининград, просп. Советский - ул. Б. Окружная	200141	28014	-	12.0	часть з.у.
20.	39:15:120707:67	Калининградская обл., г. Калининград, просп. Советский - ул. Б. Окружная	14821	438	-	12.0	часть з.у.
21.	39:15:120707:68	Калининградская обл, г Калининград, просп. Советский-ул. Б.Окружная	20483	267	-	12.0	часть з.у.
22.	39:15:120707:70	Калининградская обл, г	49234	4704	-	12.0	часть з.у.

		Калининград, просп. Советский-ул. Б.Окружная					
23.	39:15:120707:117	Россия, Калининградская обл., г. Калининград, пр-кт Советский	4684	511	-	12.0	часть з.у.
24.	39:15:120707:118	Калининградская обл., МО "Городской округ "Город Калининград", г Калининград, пр-кт Советский, 274	2500	43	39:15:120707:142	12.0	часть з.у., ОКС не изымается
25.	39:15:120713:3	город Калининград, проспект Советский, 245	36801	20125	39:15:120713:8	12.0	часть з.у., ОКС 39:15:120713:8

(3, 4-й подэтапы строительства)

№ п/п	Кадастровый / Условный номер земельного участка	Адрес / местоположение	Площадь участка общая, кв.м	Площадь изъятия, кв. м	Кадастровый номер ОКС, расположенных на земельном участке	ВРИ устанавливаемый (код в соответствии с классификатором)	Примечание
1	2	3	4	5	6	7	8
1.	39:15:000000:204	Калининградская обл, г Калининград, пос. А.Космодемьянского-пос.Совхозный	614	62	-	12.0	часть з.у
2.	39:15:000000:2428	Калининградская область, г Калининград, пгт Совхозный	6168741	328890		12.0	часть з.у.
3.	39:15:000000:3611	Калининградская обл, г Калининград, просп. Советский – ул. Б. Окружная.	3654	1465	-	12.0	часть з.у.
4.	39:15:000000:4741	Калининградская обл.,	1664	112	-	12.0	часть з.у.

		г Калининград, ул Целлюлозная					
5.	39:15:000000:5516	Калининградская обл, г Калининград, пос. Прегольский	63215	140	39:15:000000:6478	12.0	часть з.у.
6.	39:15:000000:6616	Калининградская обл., г Калининград, п Чкаловск	32794	13130	-	12.0	часть з.у.
7.	39:15:000000:7526	Калининградская обл., г Калининград	16203	199	-	12.0	часть з.у.
8.	39:15:110404:20	Калининградская обл, г Калининград, п Совхозный	1187	1187	39:15:110404:78	12.0	весь
9.	39:15:110404:29	Калининградская обл., г Калининград, п Совхозный(Майский), д 33	1200	1200	-	12.0	весь
10.	39:15:110404:45	Калининградская обл, г Калининград, п Совхозный	1517	1517	-	12.0	весь
11.	39:15:110404:46	Калининградская обл, г Калининград, п Совхозный	575	575	-	12.0	весь
12.	39:15:110404:51	Калининградская обл., г. Калининград, пос. Совхозный; на земельном участке расположен многоквартирный дом № 30	1134	1134	-	12.0	весь
13.	39:15:110404:55	Калининградская обл., г. Калининград, пос. Совхозный	14570	1071	39:15:110404:80	12.0	часть з.у.
14.	39:15:110404:62	Калининградская обл., г. Калининград, пос.	1260	1260	-	12.0	весь

		Совхозный. На земельном участке расположен многоквартирный дом № 31					
15.	39:15:110404:64	Калининградская обл., г. Калининград, п.Совхозный	1740	1740	39:15:110404:56	12.0	весь
16.	39:15:110404:65	Калининградская обл., г Калининград, п. Совхозное (Майское), д. 53	950	950	-	12.0	весь
17.	39:15:110404:66	Калининградская обл., г Калининград, п Совхозный	1958	64	39:15:110404:58	12.0	часть з.у., ОКС не изымаются
18.	39:15:110404:67	Калининградская обл., г Калининград, п Совхозный	535	535	-	12.0	весь
19.	39:15:110404:72	Калининградская обл., г.о. "Город Калининград", г. Калининград, ул. Усадебная, 18	1323	1323	-	12.0	весь
20.	39:15:110404:288	Калининградская обл., г. Калининград, п. Совхозный	1100	1100	-	12.0	весь
21.	39:15:110404:289	Калининградская обл., г. Калининград, п. Совхозный	1541	1541	-	12.0	весь
22.	39:15:110408:38	Калининградская обл., г Калининград, п Совхозный, На земельном участке расположен жилой дом индивидуального	1000	1000	-	12.0	весь

		жилищного фонда № 11					
23.	39:15:110408:43	Калининградская обл., г. Калининград, пос. Совхозный	715	715	-	12.0	весь
24.	39:15:110501:319	Россия, Калининградская обл., г. Калининград, ул. Большая Окружная, с/т "Золотой петушок", участок №12	509	509	-	12.0	весь
25.	39:15:110506:1	Калининградская обл, г Калининград, ул Тенистая Аллея, с/т Радуга	40461	840	-	12.0	часть з.у.
26.	39:15:110506:3	Калининградская обл, г.о. «Город Калининград», ул Тенистая аллея, тер СНТ «Радуга», 3	466	466	-	12.0	весь
27.	39:15:110509:99	Калининградская обл, г о «Город Калининград», г Калининград, ул Большая Окружная, тер ДНТ «Золотой петушок», 4/150	621	621	-	12.0	весь
28.	39:15:110509:111	Калининградская обл., г.о. «Город Калининград», ул Большая Окружная, тер ДНТ «Золотой Петушок», 4/135	509	37	-	12.0	часть з.у.
29.	39:15:110509:112	Калининградская обл., г.о. «Город Калининград», ул.	484	86	-	12.0	часть з.у.

		Большая Окружная, тер. ДНТ «Золотой Петешок», 4/142					
30.	39:15:110642:6	Калининградская обл., г Калининград, улица Карамельная - шос. Балтийское	23493	569	-	12.0	часть з.у.
31.	39:15:120504:11	Калининградская обл., г.о. «Город Калининград», ул. Большая Окружная, тер. ДНТ «Золотой Петушок», 3/11	438	438	39:15:120504:40	12.0	весь, отсутствует доступ
32.	39:15:120504:13	Калининградская обл., г.о. «Город Калининград», ул. Большая Окружная, тер. ДНТ «Золотой Петушок», 3/13	622	622	39:15:110501:319 39:15:120504:162	12.0	весь, отсутствует доступ
33.	39:15:120604:1	Калининградская обл., г. Калининград, Чкаловский поворот, с/т 40 лет победы	33810	6280	-	12.0	часть з.у.
34.	39:15:120604:163	Калининградская обл., г.о. "Город Калининград", г. Калининград, ул. Большая Окружная, тер. СНТ " 40 лет Победы ", ул. Августовская, 22	397	397	39:15:120604:961	12.0	весь
35.	39:15:120604:164	Калининградская обл., г.о. "Город Калининград", г. Калининград, ул.	376	376	39:15:120604:986	12.0	весь

		Большая Окружная, тер. СНТ " 40 лет Победы ", ул. Сентябрьская, 23					
36.	39:15:120604:165	Калининградская обл., г.о. "Город Калининград", г. Калининград, ул. Большая Окружная, тер. СНТ " 40 лет Победы ", ул. Сентябрьская, 20	226	226	-	12.0	весь
37.	39:15:120604:191	Калининградская обл., г. Калининград, Чкаловский поворот, СНТ "40 лет Победы", ул. Ноябрьская, д.4	768	768	39:15:120604:1121 39:15:120604:1119 39:15:120604:783	12.0	весь
38.	39:15:120604:192	Калининградская обл., г.о. "Город Калининград", г. Калининград, ул. Большая Окружная, тер. СНТ " 40 лет Победы ", ул. Ноябрьская, 5	823	823	39:15:120604:653 39:15:120604:1118 39:15:120604:1120 39:15:120604:1112 39:15:120604:1113 39:15:120604:1122	12.0	весь
39.	39:15:120604:194	Калининградская обл., г.о. "Город Калининград", г. Калининград, ул. Большая Окружная, тер. СНТ " 40 лет Победы ", ул. Ноябрьская, 7	554	554	-	12.0	весь
40.	39:15:120604:198	Калининградская обл., г. о. «Город	678	678	39:15:120604:655	12.0	весь

		Калининград», г Калининград, ул. Большая Окружная, тер. СНТ «40 лет Победы», ул. Ноябрьская, 11					
41.	39:15:120604:273	Калининградская обл, г.о. "Город Калининград", ул. Большая Окружная, тер. СНТ "40 лет Победы", ул. Авиаторов, 26	817	817	39:15:120604:921	12.0	весь
42.	39:15:120604:274	Калининградская обл., г.о. "Город Калининград", ул. Большая Окружная, тер. СНТ " 40 лет Победы ", ул. Авиаторов, 24	710,3	710,3	-	12.0	весь
43.	39:15:120604:282	Калининградская обл., г.о. "Город Калининград", ул. Большая Окружная, тер. СНТ " 40 лет Победы ", ул. Ноябрьская, 19	461	461	39:15:120604:787, 39:15:120604:1167 , 39:15:120604:1172	12.0	весь
44.	39:15:120604:609	Калининградская обл, г.о. "Город Калининград", ул. Большая Окружная, тер. СНТ "40 лет Победы", ул. Вишневая, 71	673	161	-	12.0	часть з.у.
45.	39:15:000000:120	Калининградская обл.,	11676	5	-	12.0	часть з.у.

	(39:15:120604:643)	г. Калининград, ВЛЭП 110 кВ					
46.	39:15:120604:813	Калининградская обл., г. о. «Город Калининград», ул. Большая Окружная, тер. СНТ «40 лет Победы», ул. Виноградная, 59	1067	1067	39:15:120604:804	12.0	весь
47.	39:15:120605:1	Калининградская обл, г Калининград, Чкаловский поворот, с/т "Дружба-2"	24113	2416	-	12.0	часть з.у
48.	39:15:120605:353	Калининградская область, г.о. "Город Калининград", ул Большая окружная, тер СНТ "Дружба-2", пр-д Вишневый, 11	710	710	-	12.0	весь
49.	39:15:120605:386	Калининградская обл., г. о. «Город Калининград», ул. Большая Окружная, тер. СНТ «Дружба-2», пр-д Верхний, 15	645	645	39:15:120605:575	12.0	весь
50.	39:15:120605:393	Калининградская обл., г. о. «Город Калининград», ул. Большая Окружная, тер. СНТ «Дружба-2», пр-д Верхний, 12	548	548	39:15:120605:625	12.0	весь
51.	39:15:120605:410	Калининградская обл., г. о. «Город Калининград», ул. Большая Окружная,	631	631	39:15:120605:651	12.0	весь

		тер. СНТ «Дружба-2», пр-д Вишневый, 8					
52.	39:15:120605:411	Калининградская обл., г. о. «Город Калининград», ул. Большая Окружная, тер. СНТ «Дружба-2», пр-д Верхний, 3	791	791	39:15:120605:624, 39:15:120605:851, 39:15:120605:719	12.0	весь
53.	39:15:120605:413	Калининградская обл., г. о. «Город Калининград», ул. Большая Окружная, тер. СНТ «Дружба-2», пр-д Верхний, 2	483	483	39:15:120605:715	12.0	весь
54.	39:15:120802:457	Калининградская обл., г Калининград, ул Большая окружная, с/т "Янтарь"	513	31	-	12.0	часть з.у.
55.	39:15:120802:459	Калининградская обл., г Калининград, ул Большая окружная, с/т "Янтарь"	629	629		12.0	весь
56.	39:15:120802:464	Россия, Калининградская обл., г. Калининград, ул. Большая Окружная, с/т "Янтарь"	677	677	39:15:120802:789	12.0	весь
57.	39:15:120802:511	Калининградская обл., г Калининград, ул Большая окружная, с/т "Янтарь"	708	304	-	12.0	часть з.у.
58.	39:15:120802:512	Калининградская обл., г Калининград, ул Большая окружная, с/т "Янтарь"	591	214	-	12.0	часть з.у.

59.	39:15:120802:513	Калининградская обл., г Калининград, ул Большая окружная, с/т "Янтарь"	569	569	-	12.0	весь
60.	39:15:120802:521	Калининградская обл, г Калининград, ул Б. Окружная, с/т Янтарь	560	560	-	12.0	весь
61.	39:15:120802:537	Калининградская обл., г Калининград, ул Большая Окружная, с/т "Янтарь"	90	90	-	12.0	весь
62.	39:15:120802:541	Калининградская обл., г Калининград, ул Большая окружная, с/т "Янтарь"	85	85	-	12.0	весь
63.	39:15:000000:120 (39:15:120802:546)	Калининградская обл., г. Калининград, ВЛЭП 110 кВ	11676	5	-	12.0	часть з.у.
64.	39:15:120804:56	Калининградская обл., г. Калининград, ул. Б. Окружная, с/т Утро	371	371	-	12.0	весь

Таблица 4.

Перечень кадастровых номеров существующих земельных участков, на которых линейный объект может быть размещен на условиях сервитута, публичного сервитута

№ п/п	Кадастровый номер	Адрес / местоположение	Площадь в границах з.у. м2)	Цель установления
1-й подэтап строительства				
1	39:15:000000:35	Калининградская обл, г Калининград, вокзал Северный, до станции Чкаловск	9774	в целях переустройства пересечений автомобильной дороги с железнодорожными путями общего пользования
2	39:15:130305:1	Калининградская обл., г Калининград, ул Горького - ул Б. Окружная, с/т Победа	665	в целях переустройства инженерных коммуникаций

3	39:15:130402:1303	Калининградская обл, г.о. "Город Калининград", г Калининград, ул Большая Окружная, тер СНТ "Победа", ул Орбитальная, 7	45	в целях переустройства инженерных коммуникаций
4	39:15:130402:1302	Калининградская обл., г. о. "Город Калининград", г Калининград, ул Большая Окружная, тер. СНТ "Победа", ул Орбитальная, 5	105	в целях переустройства инженерных коммуникаций
5	39:15:130402:1304	Калининградская обл., г. о. "Город Калининград", г Калининград, ул Большая Окружная, тер. СНТ "Победа", ул Орбитальная, 9	52	в целях переустройства инженерных коммуникаций
6	39:15:130402:149	Калининградская обл., г.о. «Город Калининград», ул. Большая Окружная, тер. СНТ «Победа», ул. Орбитальная, 11	71	в целях переустройства инженерных коммуникаций
7	39:15:130402:1305	Калининградская обл, г. о. "Город Калининград", г Калининград, ул Большая Окружная, тер СНТ "Победа", ул Орбитальная, 13	115	в целях переустройства инженерных коммуникаций
8	39:15:130402:328	Калининградская обл, г о «Город Калининград», г Калининград, ул Большая Окружная, тер СНТ «Победа», ул Орбитальная, 79	974	в целях переустройства инженерных коммуникаций
9	39:03:040030:258	Калининградская обл., Гурьевский район, пос. Дорожный	92	в целях переустройства инженерных коммуникаций
10	39:03:040033:214	Калининградская обл, р-н Гурьевский, п Кутузово	895	в целях переустройства инженерных коммуникаций
11	39:03:040030:59	Калининградская обл, р-н Гурьевский	5319	в целях переустройства инженерных коммуникаций
			1888	в целях размещения временной объездной дороги
2,3,4-й подэтап строительства				
12	39:15:110501:25	Калининградская обл., г. о. "Город Калининград", ул Большая Окружная, тер. ДНТ "Золотой петушок", 1/25	531	в целях переустройства инженерных коммуникаций
13	39:15:110501:319	Россия, Калининградская обл., г. Калининград, ул. Большая Окружная, с/т "Золотой петушок", участок №12	85	в целях переустройства инженерных коммуникаций
14	39:15:110502:125	Калининградская обл., г. о. «Город Калининград», улица Тенистая аллея, тер. СНТ «Ромашка», улица Садовая, 92	667	в целях переустройства инженерных коммуникаций
15	39:15:110502:181	Калининградская обл., г.о. «Город Калининград», улица Тенистая аллея, тер. СНТ «Ромашка», улица Павлова, 82	357	в целях переустройства инженерных коммуникаций
16	39:15:110502:487	Калининградская обл, г Калининград, п Совхозное	101	в целях переустройства инженерных

		(Майское), с/т "Ромашка"		коммуникаций
17	39:15:110502:489	Калининградская обл, г Калининград, п Совхозное (Майское), с/т "Ромашка"	133	в целях переустройства инженерных коммуникаций
18	39:15:110502:498	Калининградская обл, г Калининград, п Совхозное (Майское), с/т "Ромашка"	263	в целях переустройства инженерных коммуникаций
19	39:15:110502:499	Калининградская обл, г Калининград, п Совхозное (Майское), с/т "Ромашка"	242	в целях переустройства инженерных коммуникаций
20	39:15:110502:500	Калининградская обл, г Калининград, п Совхозное (Майское), с/т "Ромашка"	202	в целях переустройства инженерных коммуникаций
21	39:15:110502:509	Калининградская обл, г Калининград, п Совхозное (Майское), с/т "Ромашка"	309	в целях переустройства инженерных коммуникаций
22	39:15:110502:512	Калининградская обл., г Калининград, п Совхозное (Майское), с/т "Ромашка", уч 512	419	в целях переустройства инженерных коммуникаций
23	39:15:110502:513	Калининградская обл, г Калининград, п Совхозное (Майское), с/т "Ромашка"	261	в целях переустройства инженерных коммуникаций
24	39:15:110502:514	Калининградская обл, г Калининград, п Совхозное (Майское), с/т "Ромашка"	312	в целях переустройства инженерных коммуникаций
25	39:15:110506:200	Калининградская обл., г.о. «Город Калининград», ул Тенистая аллея, тер СНТ «Радуга», пр-д 3-й Центральный, 1	21	в целях переустройства инженерных коммуникаций
26	39:15:110506:201	Калининградская обл, г. о. «Город Калининград», г Калининград, ул Тенистая аллея, тер СНТ «Радуга», пр-д 3-й Центральный, 3	28	в целях переустройства инженерных коммуникаций
27	39:15:110506:203	Калининградская обл., г.о. «Город Калининград», ул. Тенистая аллея, тер. СНТ «Радуга», пр-д Ягодный, 6	26	в целях переустройства инженерных коммуникаций
28	39:15:110508:13	Калининградская обл., г.о. «Город Калининград», ул. Большая Окружная, тер. ДНТ «Золотой Петушок», 4/240	173	в целях переустройства инженерных коммуникаций
29	39:15:110509:51	Калиниградская обл, г о «Город Калининград», ул Большая Окружная, тер ДНТ «Золотой петушок», 4/195	425	в целях переустройства инженерных коммуникаций
30	39:15:120324:149	Калининградская обл., г Калининград, ул Большая Окружная	54	в целях переустройства инженерных коммуникаций
31	39:15:120604:31	Калининградская обл., г.о. "Город Калининград", г. Калининград, ул. Большая Окружная, тер. СНТ " 40 лет	576	в целях переустройства инженерных коммуникаций

		Победы ", ул. Мичурина, 11		
32	39:15:120604:42	Калининградская обл., г.о. "Город Калининград", г Калининград, ул. Большая окружная, тер. СНТ "40 лет Победы", ул. Мичурина, 12	695	в целях переустройства инженерных коммуникаций
33	39:15:120604:43	Калининградская обл., г.о. "Город Калининград", г. Калининград, ул. Большая Окружная, тер. СНТ " 40 лет Победы ", ул. Июльская, 11	156	в целях переустройства инженерных коммуникаций
34	39:15:120604:58	Калининградская обл, г.о. "Город Калининград", г. Калининград, ул. Большая Окружная, тер. СНТ "40 лет Победы", ул. Июльская, 20	114	в целях переустройства инженерных коммуникаций
35	39:15:120604:59	Калининградская обл, г.о. "Город Калининград", г. Калининград, ул. Большая Окружная, тер. СНТ "40 лет Победы", ул. Абрикосовая, 19	106	в целях переустройства инженерных коммуникаций
36	39:15:120604:77	Калининградская обл., г.о. «Город Калининград», ул. Большая Окружная, тер СНТ «40 лет Победы», ул. Абрикосовая, 18	19	в целях переустройства инженерных коммуникаций
37	39:15:120604:78	Калининградская обл., г.о. "Город Калининград", г. Калининград, ул. Большая Окружная, тер. СНТ " 40 лет Победы ", ул. Абрикосовая, 20	479	в целях переустройства инженерных коммуникаций
38	39:15:120604:79	Калининградская обл., г.о. "Город Калининград", г. Калининград, ул. Большая Окружная, тер. СНТ " 40 лет Победы ", ул. Абрикосовая, 22	296	в целях переустройства инженерных коммуникаций
39	39:15:120604:80	Калининградская обл., г.о. "Город Калининград", г. Калининград, ул. Большая Окружная, тер. СНТ " 40 лет Победы ", ул. Зеленая, 29	616	в целях переустройства инженерных коммуникаций
40	39:15:120604:81	Калининградская обл., г.о. "Город Калининград", г. Калининград, ул. Большая Окружная, тер. СНТ " 40 лет Победы ", ул. Зеленая, 27	561	в целях переустройства инженерных коммуникаций
41	39:15:120604:82	Калининградская обл., г.о. "Город Калининград", г. Калининград, ул. Большая Окружная, тер. СНТ " 40 лет Победы ", ул. Зеленая, 25	548	в целях переустройства инженерных коммуникаций
42	39:15:120604:111	Калининградская обл, г.о. "Город Калининград", г. Калининград, ул. Большая Окружная, тер. СНТ "40 лет Победы", ул. Зеленая, 34	416	в целях переустройства инженерных коммуникаций

43	39:15:120604:112	Калининградская обл., г.о. "Город Калининград", г. Калининград, ул. Большая Окружная, тер. СНТ "40 лет Победы", ул. Садовая, 31	137	в целях переустройства инженерных коммуникаций
44	39:15:120604:140	Калининградская обл., г.о. "Город Калининград", г. Калининград, ул. Большая Окружная, тер. СНТ " 40 лет Победы ", ул. Садовая, 26	61	в целях переустройства инженерных коммуникаций
45	39:15:120604:141	Россиская Федерация, Калининградская обл., г.о. "Город Калининград", г.Калининград, ул. Большая Окружная, тер. СНТ " 40 лет Победы ", ул. Садовая, д.28	525	в целях переустройства инженерных коммуникаций
46	39:15:120604:142	Калининградская обл., г.о. "Город Калининград", г. Калининград, ул. Большая Окружная, тер. СНТ " 40 лет Победы ", ул. Августовская, 21	589	в целях переустройства инженерных коммуникаций
47	39:15:120604:166	Калининградская обл., г.о. "Город Калининград", г. Калининград, ул. Большая Окружная, тер. СНТ " 40 лет Победы ", ул. Сентябрьская, 19	117	в целях переустройства инженерных коммуникаций
48	39:15:120604:184	Калининградская обл., г.о. "Город Калининград", г. Калининград, ул. Большая Окружная, тер. СНТ " 40 лет Победы ", ул. Сентябрьская, 18	110	в целях переустройства инженерных коммуникаций
49	39:15:120604:203	Калининградская обл., г.о. "Город Калининград", г. Калининград, ул. Большая Окружная, тер. СНТ " 40 лет Победы ", ул. Октябрьская, 31	556	в целях переустройства инженерных коммуникаций
50	39:15:120604:204	Калининградская обл., г.о. "Город Калининград", город Калининград, ул. Большая Окружная, тер. СНТ "40 лет Победы", ул. Октябрьская, 29	144	в целях переустройства инженерных коммуникаций
51	39:15:120604:502	Калининградская обл., г.о. "Город Калининград", ул. Большая Окружная, тер. СНТ "40 лет Победы", ул. Виноградная, 50	54	в целях переустройства инженерных коммуникаций
52	39:15:120604:503	Калининградская обл., г. о. «Город Калининград», ул. Большая Окружная, тер. СНТ «40 лет Победы», ул. Виноградная, 48	42	в целях переустройства инженерных коммуникаций
53	39:15:120604:504	Калининградская обл., г. о. «Город Калининград», ул. Большая Окружная, тер. СНТ «40 лет Победы», ул. Виноградная, 46	43	в целях переустройства инженерных коммуникаций
54	39:15:120604:505	Калининградская обл., г.о. "Город Калининград", ул. Большая Окружная, тер. СНТ " 40 лет Победы ", ул.	50	в целях переустройства инженерных

		Виноградная, 44		коммуникаций
55	39:15:120604:506	Калининградская область, г.о. «Город Калининград», ул. Большая Окружная, тер. СНТ «40 лет Победы», ул. Виноградная, 42	26	в целях переустройства инженерных коммуникаций
56	39:15:120604:507	Калининградская область, г.о. «Город Калининград», ул. Большая Окружная, тер. СНТ «40 лет Победы», ул. Виноградная, 40	25	в целях переустройства инженерных коммуникаций
57	39:15:120604:508	Калининградская обл., г.о. "Город Калининград", ул. Большая Окружная, тер. СНТ "40 лет Победы", ул. Виноградная, 38	31	в целях переустройства инженерных коммуникаций
58	39:15:120604:509	Калининградская обл., г.о. "Город Калининград", ул. Большая Окружная, тер. СНТ "40 лет Победы", ул. Виноградная, 36	30	в целях переустройства инженерных коммуникаций
59	39:15:120604:510	Калининградская обл., г.о. "Город Калининград", ул. Большая Окружная, тер. СНТ "40 лет Победы", ул. Виноградная, 34	31	в целях переустройства инженерных коммуникаций
60	39:15:120604:511	Калининградская обл, г.о. "Город Калининград", г. Калининград, ул. Большая Окружная, тер. СНТ "40 лет Победы", ул. Виноградная, 32	45	в целях переустройства инженерных коммуникаций
61	39:15:120604:512	Калининградская обл., г. о. "Город Калининград", ул. Большая Окружная, тер. СНТ "40 лет Победы", ул. Виноградная, 30	64	в целях переустройства инженерных коммуникаций
62	39:15:120604:513	Калининградская обл., г.о. "Город Калининград", ул. Большая Окружная, тер. СНТ "40 лет Победы", ул. Виноградная, 28	662	в целях переустройства инженерных коммуникаций
63	39:15:120604:514	Калининградская обл, г.о. "Город Калининград", ул. Большая Окружная, тер. СНТ "40 лет Победы", ул. Виноградная, 26	76	в целях переустройства инженерных коммуникаций
64	39:15:120604:515	Калининградская область, г.о. "Город Калининград", ул Большая Окружная, тер СНТ "40 лет Победы", ул Виноградная, 24	631	в целях переустройства инженерных коммуникаций
65	39:15:120604:516	Калининградская обл., г. о. «Город Калининград», ул. Большая Окружная, тер. СНТ «40 лет Победы», ул. Виноградная, 22	86	в целях переустройства инженерных коммуникаций

66	39:15:120604:517	Калининградская область, г.о. «Город Калининград», ул. Большая Окружная, тер СНТ «40 лет Победы», ул. Виноградная, 20	691	в целях переустройства инженерных коммуникаций
67	39:15:120604:518	Калининградская обл., г. о. "Город Калининград", ул. Большая Окружная, тер. СНТ "40 лет Победы", ул. Виноградная, 18	85	в целях переустройства инженерных коммуникаций
68	39:15:120604:519	Калининградская область, г.о. «Город Калининград», ул. Большая Окружная, тер. СНТ «40 лет Победы», ул. Виноградная, 16	88	в целях переустройства инженерных коммуникаций
69	39:15:120604:520	Калининградская обл., г.о. «Город Калининград», ул. Большая Окружная, тер. СНТ «40 лет Победы», ул. Виноградная, 14	79	в целях переустройства инженерных коммуникаций
70	39:15:120604:521	Калининградская обл., г. о. "Город Калининград", ул. Большая Окружная, тер. СНТ "40 лет Победы", ул. Виноградная, 12	101	в целях переустройства инженерных коммуникаций
71	39:15:120604:522	Калининградская обл., г.о. «Город Калининград», ул. Большая Окружная, тер. СНТ «40 лет Победы», ул. Виноградная, 10	100	в целях переустройства инженерных коммуникаций
72	39:15:120604:523	Калининградская обл., г.о. «Город Калининград», ул. Большая Окружная, тер СНТ «40 лет Победы», ул. Виноградная, 8	95	в целях переустройства инженерных коммуникаций
73	39:15:120604:524	Калининградская обл., г.о."Город Калининград", ул. Большая Окружная, тер. СНТ "40 лет Победы", ул. Виноградная, 6	625	в целях переустройства инженерных коммуникаций
74	39:15:120604:525	Калининградская область, г. о. "Город Калининград", ул Большая Окружная, тер СНТ "40 лет Победы", ул Виноградная, 4	335	в целях переустройства инженерных коммуникаций
75	39:15:120604:526	Калининградская обл., г.о. "Город Калининград", ул. Большая Окружная, тер. СНТ "40 лет Победы", ул. Виноградная, 2	710	в целях переустройства инженерных коммуникаций
76	39:15:120604:974	Калининградская область, г. Калининград, ул. Б. Окружная, СНТ «40 лет Победы», ул. Августовская	42	в целях переустройства инженерных коммуникаций
77	39:15:120604:981	Калининградская область, г Калининград, ул Большая Окружная, тер. СНТ "40 лет Победы"	226	в целях переустройства инженерных коммуникаций

78	39:15:120605:343	Калининградская обл., г. о. «Город Калининград», ул. Большая Окружная, тер. СНТ «Дружба-2», пр-д Вишневый, 1	293	в целях переустройства инженерных коммуникаций
79	39:15:120605:345	Калининградская область, г. о. "Город Калининград", ул Большая Окружная, тер. СНТ "Дружба-2", пр-д Вишневый, 3	103	в целях переустройства инженерных коммуникаций
80	39:15:120605:355	Калининградская область, г.о. "Город Калининград", ул Большая Окружная, тер. СНТ "Дружба-2", пр-д Вишневый, 13	328	в целях переустройства инженерных коммуникаций
81	39:15:120605:357	Калининградская обл., г. о. «Город Калининград», ул. Большая Окружная, тер. СНТ «Дружба-2», пр-д Вишневый, 15	315	в целях переустройства инженерных коммуникаций
82	39:15:120605:359	Калининградская обл., г. о. «Город Калининград», ул. Большая Окружная, тер. СНТ «Дружба-2», пр-д Вишневый, 17	785	в целях переустройства инженерных коммуникаций
83	39:15:120605:361	Калининградская область, г.о. "Город Калининград", ул Большая окружная, тер СНТ "Дружба-2", пр-д Вишневый, 19	748	в целях переустройства инженерных коммуникаций
84	39:15:120605:363	Калининградская обл., г. о. «Город Калининград», ул. Большая Окружная, тер. СНТ «Дружба-2», пр-д Вишневый, 21	293	в целях переустройства инженерных коммуникаций
85	39:15:120605:365	Калининградская обл, г.о. "Город Калининград", ул Большая Окружная, тер СНТ "Дружба-2", пр-д Вишневый, 23	297	в целях переустройства инженерных коммуникаций
86	39:15:120605:367	Калининградская обл., г. о. «Город Калининград», ул. Большая Окружная, тер. СНТ «Дружба-2», пр-д Вишневый, 25	287	в целях переустройства инженерных коммуникаций
87	39:15:120605:369	Калининградская обл., г. о. «Город Калининград», ул. Большая Окружная, тер. СНТ «Дружба-2», пр-д Вишневый, 27	706	в целях переустройства инженерных коммуникаций
88	39:15:120605:373	Калининградская обл., г. о. «Город Калининград», ул. Большая Окружная, тер. СНТ «Дружба-2», пр-д Вишневый, 29А	666	в целях переустройства инженерных коммуникаций
89	39:15:120605:375	Калининградская область, г. о. "Город Калининград", ул Большая Окружная, тер. СНТ "Дружба-2", пр-д	846	в целях переустройства инженерных

		Вишневый, 31		коммуникаций
90	39:15:120802:1	Калининградская обл., г Калининград, ул Большая окружная, с/т "Янтарь"	190	в целях переустройства инженерных коммуникаций
91	39:15:120802:479	Калининградская обл., г Калининград, ул Большая окружная, с/т "Янтарь"	463	в целях переустройства инженерных коммуникаций
92	39:15:120802:487	Калининградская обл., г Калининград, ул Большая окружная, с/т "Янтарь"	689	в целях переустройства инженерных коммуникаций
93	39:15:120802:493	Калининградская обл., г Калининград, ул Большая окружная, с/т "Янтарь"	106	в целях переустройства инженерных коммуникаций
94	39:15:120802:499	Калининградская обл., г Калининград, ул Большая окружная, с/т "Янтарь"	201	в целях переустройства инженерных коммуникаций
95	39:15:120802:502	Калининградская обл., г. о. «Город Калининград», г. Калининград, ул. Большая Окружная, тер. СНТ «Янтарь», ул. 5-я Линия, 1	95	в целях переустройства инженерных коммуникаций
96	39:15:120802:508	Калининградская обл., г Калининград, ул Большая окружная, с/т "Янтарь"	77	в целях переустройства инженерных коммуникаций
97	39:15:120802:509	Калининградская обл., г Калининград, ул Большая окружная, с/т "Янтарь"	81	в целях переустройства инженерных коммуникаций
98	39:15:120802:510	Калининградская обл., г Калининград, ул Большая окружная, с/т "Янтарь"	79	в целях переустройства инженерных коммуникаций
99	39:15:120802:514	Калининградская обл., г Калининград, ул Большая окружная, с/т "Янтарь"	99	в целях переустройства инженерных коммуникаций
100	39:15:120802:515	Калининградская обл., г Калининград, ул Большая окружная, с/т "Янтарь"	710	в целях переустройства инженерных коммуникаций
101	39:15:120802:516	Калининградская обл., г Калининград, ул Большая окружная, с/т "Янтарь"	145	в целях переустройства инженерных коммуникаций
102	39:15:120802:517	Калининградская обл., г Калининград, ул Большая окружная, с/т "Янтарь"	120	в целях переустройства инженерных коммуникаций
103	39:15:120802:518	Калининградская обл., г Калининград, ул Большая окружная, с/т "Янтарь"	124	в целях переустройства инженерных коммуникаций
104	39:15:120802:538	Калининградская обл., г Калининград, ул Большая Окружная, с/т "Янтарь"	78	в целях переустройства инженерных коммуникаций

105	39:15:120802:540	Калининградская обл., г Калининград, ул Большая окружная, с/т "Янтарь"	146	в целях переустройства инженерных коммуникаций
106	39:15:120802:544	Калининградская обл., г. Калининград, ул. Большая Окружная, с/т "Янтарь"	144	в целях переустройства инженерных коммуникаций
107	39:15:120802:554	Калининградская обл., г.о. "Город Калининград", г. Калининград, ул. Большая Окружная, тер. СНТ "Янтарь", туп. Дачный, 1	128	в целях переустройства инженерных коммуникаций
108	39:15:120802:609	Калининградская обл., г. о. «Город Калининград», г. Калининград, ул. Большая Окружная, тер. СНТ «Янтарь», ул. Большая Окружная, 27	129	в целях переустройства инженерных коммуникаций
109	39:15:120802:610	Калининградская обл., г. о. «Город Калининград», г. Калининград, ул. Большая Окружная, тер. СНТ "Янтарь", ул. Большая Окружная, 25	91	в целях переустройства инженерных коммуникаций
110	39:15:120802:617	Калининградская обл., г.о. "Город Калининград", г. Калининград, ул. Большая окружная,1	36	в целях переустройства инженерных коммуникаций
111	39:15:120802:950	Калининградская область, г Калининград, ул Большая Окружная, тер. СНТ Янтарь	82	в целях переустройства инженерных коммуникаций
112	39:15:120809:2	Калининградская обл., г Калининград, ул Большая Окружная, с/т "Золотой петушок"	12000	в целях переустройства инженерных коммуникаций
113	39:15:120809:4	Калининградская обл., г Калининград, ул Большая окружная, с/т "Золотой петушок"	193	в целях переустройства инженерных коммуникаций
114	39:15:120809:5	Калининградская обл., г.о. «Город Калининград», ул. Большая Окружная, тер. ДНТ «Золотой Петушок», 2/5	410	в целях переустройства инженерных коммуникаций
115	39:15:120809:6	Калининградская обл., г.о. "Город Калининград", г Калининград, ул Большая окружная, тер. ДНТ "Золотой петушок", 2/6	413	в целях переустройства инженерных коммуникаций
116	39:15:120809:7	Калининградская обл., г.о. «Город Калининград», ул. Большая Окружная, тер. ДНТ «Золотой Петушок», 2/7	428	в целях переустройства инженерных коммуникаций
117	39:15:120809:8	Калининградская обл., г.о. «Город Калининград», ул. Большая Окружная, тер. ДНТ «Золотой Петушок», 2/8	150	в целях переустройства инженерных коммуникаций
118	39:15:120809:10	Калининградская обл., г о "Город Калининград", г Калининград, ул Большая Окружная, тер ДНТ "Золотой петушок", 2/10	446	в целях переустройства инженерных коммуникаций

119	39:15:120809:11	Калининградская обл, г.о. "Город Калининград", г Калининград, ул Большая Окружная, тер ДНТ "Золотой петушок", 2/11	311	в целях переустройства инженерных коммуникаций
120	39:15:120809:17	Калининградская обл., г.о. "Город Калининград", г Калининград, ул Большая Окружная, тер. ДНТ "Золотой петушок", 2/17	692	в целях переустройства инженерных коммуникаций
121	39:15:120809:27	Калининградская обл., г.о. «Город Калининград», ул. Большая Окружная, тер. ДНТ «Золотой Петушок», 2/27	728	в целях переустройства инженерных коммуникаций
122	39:15:120809:32	Калининградская обл., г.о. «Город Калининград», ул. Большая Окружная, тер. ДНТ «Золотой Петушок», 2/32	243	в целях переустройства инженерных коммуникаций
123	39:15:120809:35	Россия, Калининградская обл., г. Калининград, ул. Большая Окружная, тер. ДНТ "Золотой петушок", 2/35	316	в целях переустройства инженерных коммуникаций
124	39:15:120809:40	Калининградская обл., г.о. «Город Калининград», ул. Большая Окружная, тер. ДНТ «Золотой Петушок», 2/40	86	в целях переустройства инженерных коммуникаций
125	39:15:120809:43	Калининградская обл., г.о. «Город Калининград», ул. Большая Окружная, тер. ДНТ «Золотой петушок», 2/43	427	в целях переустройства инженерных коммуникаций
126	39:15:120809:84	Калининградская область, г. о. "Город Калининград", ул Большая Окружная, тер. ДНТ "Золотой петушок", 2/84	235	в целях переустройства инженерных коммуникаций
127	39:15:120809:119	Калиниградская обл, г о «Город Калининград», ул Большая Окружная, тер ДНТ «Золотой петушок», 2/119	232	в целях переустройства инженерных коммуникаций
128	39:15:120809:137	Калининградская обл, г о «Город Калининград», г Калининград, ул Большая Окружная, тер ДНТ «Золотой петушок», 2/137	575	в целях переустройства инженерных коммуникаций
129	39:15:120809:170	Калининградская обл., г.о. «Город Калининград», ул. Большая Окружная, тер. ДНТ «Золотой Петушок», 2/170	341,9	в целях переустройства инженерных коммуникаций
130	39:15:120809:171	Калиниградская обл, г о «Город Калининград», ул Большая Окружная, тер ДНТ «Золотой петушок», 2/171	563	в целях переустройства инженерных коммуникаций
131	39:15:120809:204	Калининградская обл., г. Калининград, ул. Большая Окружная, тер. ДНТ "Золотой петушок", 2/204	649	в целях переустройства инженерных коммуникаций
132	39:15:120809:235	Калининградская обл., г.о. «Город Калининград», ул. Большая Окружная, тер. ДНТ «Золотой Петушок», 2/235	658	в целях переустройства инженерных коммуникаций
133	39:15:120809:265	Калининградская обл., г Калининград, ул Большая окружная, с/т Золотой петушок	505	в целях переустройства инженерных коммуникаций

134	39:15:120809:294	Калининградская обл., г.о. «Город Калининград», ул. Большая Окружная, тер. ДНТ «Золотой петушок», 2/294	101	в целях переустройства инженерных коммуникаций
135	39:15:120809:322	Калининградская обл., г. о. «Город Калининград», г. Калининград, ул. Большая Окружная, тер. ДНТ «Золотой петушок», 2/322	128	в целях переустройства инженерных коммуникаций
136	39:15:120809:350	Российская Федерация,Калининградская обл.г.о. "Город Калининград", г.Калининград,ул.Большая Окружная,тер ДНТ "Золотой петушок", 2/350	495	в целях переустройства инженерных коммуникаций
137	39:15:120809:376	«Российская Федерация, Калиниградская обл , г о «Город Калининград», г Калининград, ул Большая Окружная, тер ДНТ «Золотой петушок», 2/376	21	в целях переустройства инженерных коммуникаций
138	39:15:120809:377	Калининградская обл, г о «Город Калининград», г Калининград, ул Большая Окружная, тер ДНТ «Золотой петушок», 2/377	30	в целях переустройства инженерных коммуникаций
139	39:15:120809:408	Калининградская обл., г.о. "Город Калининград", г Калининград, ул Большая Окружная, тер. ДНТ "Золотой петушок", 2/408	26	в целях переустройства инженерных коммуникаций
140	39:15:120809:548	Калининградская обл., г.о. «Город Калининград», ул. Большая Окружная, тер. ДНТ «Золотой Петушок», 2/548	196,2	в целях переустройства инженерных коммуникаций
141	39:15:120809:556	Калининградская обл., г. о. «Город Калининград», г. Калининград, ул. Большая Окружная, тер. ДНТ «Золотой петушок», 2/556	327	в целях переустройства инженерных коммуникаций
142	39:15:120809:606	Калининградская обл., г.о. «Город Калининград», ул. Большая Окружная, тер. ДНТ «Золотой Петушок», 2/606	671	в целях переустройства инженерных коммуникаций

3. Вид разрешенного использования образуемых земельных участков, предназначенных для размещения линейных объектов и объектов капитального строительства, проектируемых в составе линейного объекта, а также существующих земельных участков, занятых линейными объектами и объектами капитального строительства, входящими в состав линейных объектов, в соответствии с проектом планировки территории

Вид разрешенного использования образуемых земельных участков указан в таблице 1 раздела 1.

4. Целевое назначение лесов, вид (виды) разрешенного использования лесного участка, количественные и качественные характеристики лесного участка, сведения о нахождении лесного участка в границах особо защитных участков лесов

Лесные участки в границах проекта отсутствуют.

5. Сведения о границах территории, применительно к которой осуществляется подготовка проекта межевания, содержащие перечень координат характерных точек таких границ в системе координат, используемой для ведения Единого государственного реестра недвижимости

Перечень координат характерных точек таких границ

№ точки	X	Y
1	355273.00	1181039.26
2	355500.50	1181274.18
3	355453.49	1181321.18
4	355591.21	1181354.52
5	355758.79	1181159.98
6	355813.36	1181177.37
7	355696.50	1181630.30
8	356305.59	1182457.37
9	356553.12	1182597.26
10	356875.25	1182813.86
11	357086.16	1182988.52
12	357247.58	1183053.72
13	357287.82	1183124.02
14	358439.15	1184320.77
15	358885.85	1184570.29
16	359552.37	1185054.57
17	359633.23	1184983.16
18	359912.94	1184948.58
19	359982.70	1184913.62
20	360047.83	1184958.02
21	360184.30	1184826.45
22	360346.48	1184965.06
23	360462.48	1185041.20
24	360524.79	1185005.74
25	360570.88	1185090.97
26	360415.76	1185174.85

№ точки	X	Y
27	360409.38	1185460.79
28	360218.59	1185490.87
29	360139.94	1185446.67
30	360083.82	1185446.96
31	360064.53	1185493.96
32	360065.34	1185619.33
33	360081.67	1185644.45
34	360068.75	1185781.30
35	360133.49	1185802.08
36	360261.24	1186318.63
37	360318.00	1186377.88
38	360278.47	1186502.94
39	360501.64	1187074.03
40	360591.89	1187088.40
41	360618.92	1187383.93
42	360668.87	1187391.78
43	360661.47	1187490.53
44	360754.78	1187713.59
45	360941.97	1188161.10
46	361150.81	1188292.09
47	361169.17	1188393.26
48	361060.86	1188470.34
49	361136.34	1188903.85
50	361302.20	1189137.60
51	361338.34	1189325.46
52	361361.50	1189453.08

№ точки	X	Y
53	361398.95	1189654.28
54	361365.90	1189816.33
55	361036.79	1190989.70
56	361003.51	1190995.73
57	360900.44	1190967.06
58	360929.59	1190867.58
59	360909.01	1190849.33
60	361041.82	1190385.46
61	361000.86	1190385.46
62	361106.07	1190038.19
63	361151.86	1190010.01
64	361222.40	1189740.22
65	361245.13	1189508.26
66	361225.35	1189366.15
67	361149.20	1189230.09
68	361144.30	1189191.80
69	360808.31	1188725.84
70	360776.46	1188746.19
71	360737.31	1188684.92
72	360698.58	1188710.58
73	360593.31	1188767.65
74	360566.45	1188730.71
75	360662.25	1188654.16
76	360620.27	1188362.41
77	360655.38	1187947.15
78	360563.58	1187570.65
79	360428.70	1187336.97
80	360286.49	1187273.95
81	360217.79	1187148.15
82	360116.03	1187109.65
83	360170.66	1187019.61
84	360276.25	1186988.43
85	360286.98	1186953.11
86	360271.30	1186827.62
87	360225.99	1186722.35

№ точки	X	Y
88	360101.84	1186585.82
89	360106.74	1186484.82
90	359967.21	1186447.42
91	360011.98	1186295.76
92	359717.80	1185957.72
93	359534.82	1185672.59
94	359264.39	1185816.03
95	359246.54	1185796.58
96	359278.86	1185745.72
97	359266.79	1185695.80
98	359320.44	1185465.44
99	359442.48	1185243.47
100	359438.43	1185173.33
101	358708.30	1184696.93
102	358391.37	1184464.59
103	358115.77	1184299.34
104	357773.63	1184062.00
105	357055.71	1183357.54
106	357078.95	1183333.85
107	356934.47	1183085.94
108	356795.04	1182940.35
109	356340.88	1182767.50
110	356120.43	1182514.29
111	356034.27	1182472.68
112	355639.83	1181889.61
113	355550.54	1181921.50
114	355394.70	1182159.62
115	355325.88	1182129.09
116	355373.20	1181736.64
117	355273.69	1181331.58
118	355222.03	1181077.17
1	355273.00	1181039.26

Приложение 1

Перечень координат характерных точек образуемых земельных участков

1-й подэтап строительства		
39:03:040030:42:ЗУ1		
№ пп	X	У
1	361179.61	1190176.43
2	361161.61	1190187.65
3	361248.69	1189873.71
4	361281.05	1189742.01
5	361295.22	1189644.95
6	361299.38	1189551.93
7	361297.86	1189491.60

8	361304.76	1189482.32
9	361321.35	1189426.83
10	361328.77	1189433.17
11	361338.64	1189514.15
12	361339.67	1189568.87
13	361337.84	1189621.15
14	361330.78	1189680.49
15	361322.93	1189723.97
16	361316.66	1189735.16
17	361300.47	1189803.57

18	361279.80	1189881.12
19	361256.01	1189966.83
20	361222.43	1190083.44
21	361243.17	1190089.59
22	361263.05	1190095.48
23	361242.82	1190099.32
24	361224.06	1190111.71
25	361206.33	1190142.89
26	361204.16	1190146.70
27	361199.61	1190154.70
28	361179.61	1190176.43
30	361303.10	1189624.67
31	361305.29	1189624.46
32	361307.81	1189622.64
33	361307.60	1189620.45
34	361304.78	1189619.13
35	361302.59	1189619.34
1	361303.10	1189624.67
36	361302.08	1189561.58
37	361304.33	1189561.55
38	361304.30	1189559.35
39	361302.05	1189559.38
36	361302.08	1189561.58
40	361301.28	1189494.44
41	361303.53	1189494.41
42	361303.50	1189492.21
43	361301.25	1189492.24
40	361301.28	1189494.44
44	361312.26	1189692.45
45	361314.48	1189692.13
46	361314.18	1189689.96
47	361311.95	1189690.27
44	361312.26	1189692.45
39:03:040030:454:ЗУ1		
№ пп	X	У
1	361055.40	1190827.58
2	361041.52	1190825.64
3	361034.84	1190825.96
4	361027.73	1190827.15
5	361021.88	1190829.26
6	361024.90	1190818.62
1	361055.40	1190827.58
39:03:040030:458:ЗУ1		
№ пп	X	У
1	361021.05	1190832.23
2	361021.88	1190829.26
3	361027.73	1190827.15
4	361034.84	1190825.96
5	361041.52	1190825.64
6	361055.40	1190827.58
7	361066.71	1190830.34
8	361063.88	1190842.20
1	361021.05	1190832.23
39:03:040030:528:ЗУ1		
№ пп	X	У
1	361106.39	1190513.78
2	361094.47	1190558.27
3	361098.40	1190559.32
4	361077.92	1190631.57
5	361041.98	1190758.36
6	361024.90	1190818.62
7	361021.88	1190829.26
8	361021.05	1190832.23
9	361011.29	1190829.96
10	361088.65	1190557.05
11	361100.94	1190513.69
1	361106.39	1190513.78
39:03:040030:529:ЗУ1		
№ пп	X	У
1	361128.77	1190430.23
2	361106.39	1190513.78
3	361100.94	1190513.69
4	361124.78	1190429.58
1	361128.77	1190430.23
39:03:040030:533:ЗУ1		
№ пп	X	У
1	361220.08	1190307.21
2	361220.52	1190311.70
3	361192.89	1190314.40
4	361192.44	1190309.92
1	361220.08	1190307.21
39:03:040030:741:ЗУ1		
№ пп	X	У
1	361256.75	1190114.61
2	361240.52	1190163.85
3	361214.54	1190251.85
4	361220.08	1190307.21
5	361193.79	1190309.78
6	361195.13	1190302.77
7	361180.43	1190297.55
8	361165.84	1190292.37
9	361162.97	1190291.35
10	361185.54	1190211.22
11	361192.88	1190185.61
12	361195.54	1190182.73
13	361212.36	1190164.48

14	361222.70	1190147.12
15	361236.82	1190123.44
16	361246.81	1190116.43
1	361256.75	1190114.61
39:03:040030:812:ЗУ1		
№ пп	X	У
1	361054.79	1190858.22
2	361042.47	1190900.24
3	361016.17	1190894.40
4	361006.53	1190892.26
5	361001.97	1190892.80
6	360999.31	1190895.33
7	360968.61	1190981.24
8	361004.73	1190852.75
9	361004.83	1190852.71
10	361016.14	1190848.21
1	361054.79	1190858.22
39:03:040030:814:ЗУ1		
№ пп	X	У
1	361220.52	1190311.70
2	361221.10	1190317.46
3	361182.52	1190321.90
4	361153.79	1190336.85
5	361128.77	1190430.23
6	361124.78	1190429.58
7	361124.06	1190429.46
8	361150.43	1190335.87
9	361172.96	1190324.10
10	361192.82	1190313.74
11	361192.89	1190314.40
1	361220.52	1190311.70
:ЗУ1		
№ пп	X	У
1	361059.77	1190841.24
2	361054.79	1190858.22
3	361016.14	1190848.21
4	361004.83	1190852.71
5	361011.29	1190829.96
6	361021.05	1190832.23
1	361059.77	1190841.24
:ЗУ2		
№ пп	X	У
1	361263.05	1190095.48
2	361256.75	1190114.61
3	361246.81	1190116.43
4	361236.82	1190123.44
5	361222.70	1190147.12
6	361212.36	1190164.48

7	361192.88	1190185.61
8	361204.16	1190146.70
9	361206.33	1190142.89
10	361224.06	1190111.71
11	361242.82	1190099.32
1	361263.05	1190095.48
39:03:040031:52:ЗУ1		
№ пп	X	У
1	360981.19	1188749.73
2	361013.36	1188811.85
3	360976.54	1188752.67
4	360977.64	1188751.94
1	360981.19	1188749.73
39:03:040031:189:ЗУ1		
№ пп	X	У
1	361096.72	1188853.58
2	361115.21	1188897.40
3	361128.09	1188946.88
4	361148.95	1189001.68
5	361142.41	1189003.81
6	361093.52	1188942.05
7	361013.36	1188811.85
8	361017.73	1188809.53
9	361051.38	1188852.14
10	361077.22	1188847.42
1	361096.72	1188853.58
39:03:040031:189:ЗУ2		
№ пп	X	У
1	361067.09	1188783.37
2	361096.72	1188853.58
3	361077.22	1188847.42
4	361051.38	1188852.14
5	361017.73	1188809.53
1	361067.09	1188783.37
:ЗУ3		
№ пп	X	У
1	361222.90	1189159.17
2	361225.00	1189163.88
3	361207.22	1189170.42
4	361195.10	1189174.87
5	361192.33	1189168.10
6	361191.61	1189167.01
7	361198.32	1189166.69
1	361222.90	1189159.17
:ЗУ4		
№ пп	X	У
1	361181.82	1189074.16
2	361136.13	1189083.55

3	361072.48	1188991.16
4	361012.37	1188903.64
5	360941.06	1188802.10
6	360856.59	1188677.86
7	360833.43	1188634.45
8	360811.53	1188581.68
9	360939.65	1188493.24
10	360963.97	1188520.27
11	360969.40	1188525.86
12	360989.64	1188546.67
13	360984.46	1188551.59
14	360983.73	1188551.11
15	360981.45	1188548.75
16	360962.99	1188530.77
17	360960.30	1188527.05
18	360954.85	1188521.94
19	360946.73	1188514.85
20	360921.37	1188532.59
21	360933.11	1188547.73
22	360931.34	1188549.21
23	360917.85	1188531.26
24	360898.14	1188545.15
25	360897.98	1188544.95
26	360878.04	1188559.28
27	360863.88	1188569.01
28	360859.19	1188572.23
29	360839.00	1188586.92
30	360838.73	1188586.50
31	360830.66	1188592.42
32	360823.57	1188597.46
33	360825.74	1188603.70
34	360829.65	1188611.51
35	360835.30	1188620.74
36	360837.50	1188625.98
37	360833.30	1188628.52
38	360851.86	1188656.68
39	360853.31	1188661.30
40	360853.96	1188665.31
41	360863.07	1188676.33
42	360868.58	1188684.50
43	360873.76	1188691.63
44	360877.00	1188695.94
45	360885.60	1188707.21
46	360896.30	1188720.67
47	360913.25	1188743.06
48	360916.40	1188747.22
49	360919.13	1188752.54
50	360937.39	1188778.63

51	360955.90	1188766.57
52	360956.17	1188767.26
53	360959.56	1188771.40
54	360960.06	1188770.90
55	360960.73	1188770.72
56	360961.41	1188770.89
57	360961.73	1188771.21
58	360975.26	1188761.96
59	360971.27	1188755.92
60	360976.54	1188752.67
61	361013.36	1188811.85
62	361093.52	1188942.05
63	361142.41	1189003.81
64	361148.95	1189001.68
65	361128.09	1188946.88
66	361107.21	1188856.89
67	361109.20	1188857.52
68	361109.43	1188858.52
69	361110.64	1188868.65
70	361113.16	1188872.48
71	361120.60	1188906.30
72	361122.45	1188913.97
73	361129.90	1188945.89
74	361132.41	1188952.93
75	361149.31	1189001.48
76	361174.47	1189055.19
1	361181.82	1189074.16
77	361150.53	1189031.83
78	361150.53	1189029.33
79	361148.03	1189029.33
80	361148.03	1189031.83
77	361150.53	1189031.83
ЗУ5		
№ пп	X	У
1	361059.15	1188638.44
2	361058.80	1188634.50
3	361062.31	1188644.62
4	361048.49	1188652.41
5	361038.37	1188658.79
6	361026.48	1188667.52
7	361011.98	1188679.09
8	360998.78	1188689.39
9	360983.67	1188700.87
10	360974.26	1188708.00
11	360965.59	1188714.60
12	360957.99	1188720.33
13	360950.74	1188725.80

14	360936.08	1188737.61
15	360922.82	1188748.83
16	360919.13	1188752.54
17	360916.40	1188747.22
18	360939.08	1188729.50
19	360954.69	1188717.31
20	360955.65	1188716.58
21	360976.61	1188700.49
22	360982.40	1188695.61
23	360996.54	1188684.46
24	361014.71	1188670.21
25	361034.94	1188654.45
26	361047.57	1188646.03
1	361059.15	1188638.44
27	361008.81	1188575.00
28	361012.76	1188578.59
29	361005.64	1188585.07
30	361004.01	1188587.26
31	360990.63	1188598.93
32	360975.20	1188612.05
33	360959.83	1188625.41
34	360947.80	1188636.19
35	360944.57	1188638.67
36	360928.47	1188651.83
37	360928.30	1188651.39
38	360926.31	1188652.40
39	360919.56	1188658.53
40	360912.54	1188664.90
41	360908.45	1188668.42
42	360908.23	1188670.96
43	360904.12	1188673.97
44	360901.70	1188673.99
45	360897.65	1188677.53
46	360882.61	1188690.51
47	360877.00	1188695.94
48	360873.76	1188691.63
49	360878.61	1188687.36
50	360892.16	1188675.40
51	360906.35	1188663.67
52	360923.75	1188649.35
53	360938.39	1188637.06
54	360939.41	1188636.22
55	360954.57	1188623.43
56	360970.59	1188610.12
57	360972.27	1188609.04
58	360986.41	1188596.41
59	361002.82	1188582.04

60	361008.37	1188576.83
26	361008.81	1188575.00
61	360979.63	1188550.45
62	360981.82	1188552.64
64	360977.71	1188556.54
65	360963.84	1188568.84
66	360948.20	1188582.39
67	360950.84	1188585.75
68	360934.56	1188599.71
69	360932.08	1188596.78
70	360930.77	1188595.40
71	360916.48	1188608.41
72	360916.25	1188608.12
73	360900.30	1188621.77
74	360899.07	1188620.02
75	360897.92	1188620.84
76	360898.74	1188622.00
77	360881.46	1188636.09
78	360878.02	1188638.76
79	360868.59	1188648.15
80	360859.24	1188656.20
81	360853.31	1188661.30
82	360851.86	1188656.68
83	360861.30	1188648.15
84	360863.73	1188646.22
85	360875.71	1188636.44
86	360884.58	1188629.95
87	360893.64	1188622.30
88	360893.12	1188621.67
89	360895.48	1188619.81
90	360909.09	1188609.03
91	360908.62	1188608.36
92	360919.59	1188599.98
93	360921.18	1188598.61
94	360928.31	1188592.57
95	360927.39	1188591.43
96	360946.43	1188576.09
97	360964.40	1188561.25
98	360964.71	1188561.53
99	360964.75	1188562.55
61	360979.63	1188550.45
97	360960.30	1188527.05
98	360962.74	1188530.73
99	360949.39	1188540.90
100	360945.31	1188544.03
102	360944.54	1188544.55

103	360939.71	1188548.43
104	360929.73	1188555.88
105	360925.04	1188559.38
106	360924.34	1188559.86
107	360911.46	1188569.88
108	360910.77	1188570.41
109	360905.16	1188574.68
110	360904.52	1188575.17
111	360896.44	1188581.32
112	360893.06	1188583.75
113	360891.82	1188584.87
114	360879.65	1188594.36
115	360876.95	1188596.47
116	360874.10	1188598.84
117	360859.77	1188608.60
118	360856.80	1188611.48
119	360844.41	1188620.33
120	360837.50	1188625.98
121	360835.30	1188620.74
122	360846.94	1188611.87
123	360847.37	1188611.08
124	360853.82	1188606.68
125	360872.70	1188592.78
126	360876.80	1188589.77
127	360891.88	1188578.71
128	360912.32	1188563.23
129	360931.34	1188549.21
130	360933.11	1188547.73
97	360960.30	1188527.05
ЗУ6		
№ пп	X	У
1	360917.95	1188703.62
2	360939.08	1188729.50
3	360916.40	1188747.22
4	360913.25	1188743.06
5	360896.30	1188720.67
6	360898.39	1188719.19
7	360904.92	1188714.56
8	360909.56	1188711.09
9	360913.41	1188707.53
1	360917.95	1188703.62
ЗУ7		
№ пп	X	У
1	360936.08	1188737.61
2	360948.62	1188755.98
3	360953.98	1188763.48
4	360955.66	1188765.94
5	360955.90	1188766.57
6	360937.39	1188778.63
7	360919.13	1188752.54
8	360922.82	1188748.83
1	360936.08	1188737.61
ЗУ8		
№ пп	X	У
1	360976.15	1188660.04
2	360984.97	1188652.32
3	360999.43	1188640.37
4	360995.75	1188635.48
5	360994.38	1188633.91
6	361010.10	1188619.89
7	361016.47	1188626.66
8	361013.29	1188629.30
9	361019.13	1188635.99
10	361000.22	1188652.87
11	360995.80	1188647.59
12	360978.54	1188662.62
1	360976.15	1188660.04
13	360969.06	1188666.48
14	360944.57	1188638.67
15	360947.80	1188636.19
16	360972.52	1188663.22
13	360969.06	1188666.48
17	361032.56	1188611.84
18	361029.12	1188614.64
19	361004.01	1188587.26
20	361005.64	1188585.07
21	361017.16	1188596.92
17	361032.56	1188611.84
22	361001.03	1188583.60
23	360999.43	1188585.00
24	360975.43	1188558.56
25	360976.80	1188557.35
22	361001.03	1188583.60
26	360982.40	1188695.61
37	360976.61	1188700.49
28	360971.84	1188689.95
29	360978.20	1188698.14
26	360982.40	1188695.61
ЗУ44		
№ пп	X	У
1	360917.95	1188703.62
2	360908.48	1188691.69

3	360901.50	1188684.15
4	360897.65	1188677.53
1	360917.95	1188703.62
5	360939.41	1188636.22
6	360938.39	1188637.06
7	360916.47	1188608.41
5	360939.41	1188636.22
39:03:040033:595:ЗУ1		
№ пп	X	У
1	360935.88	1190873.99
2	360909.73	1190965.17
3	360934.98	1190873.75
1	360935.88	1190873.99
39:03:040033:596:ЗУ1		
№ пп	X	У
1	360940.76	1190856.98
2	360935.88	1190873.99
3	360934.98	1190873.75
4	360935.83	1190870.68
5	360936.68	1190863.73
6	360925.04	1190850.80
1	360940.76	1190856.98
39:03:040033:629:ЗУ1		
№ пп	X	У
1	361060.88	1190424.35
2	361055.63	1190442.90
3	361047.03	1190440.07
4	361051.64	1190424.16
1	361060.88	1190424.35
39:03:040033:630:ЗУ1		
№ пп	X	У
1	361055.63	1190442.90
2	361009.18	1190607.31
3	360999.47	1190604.23
4	361047.03	1190440.07
1	361055.63	1190442.90
ЗУ9		
№ пп	X	У
1	361169.23	1190041.02
2	361125.87	1190194.40
3	361073.14	1190377.52
4	361064.62	1190379.36
5	361083.34	1190314.75
6	361080.11	1190287.99
7	361083.22	1190276.68
8	361087.64	1190260.61
9	361088.14	1190258.79
10	361105.58	1190242.81
11	361148.48	1190093.22
12	361150.43	1190032.41
13	361161.59	1190041.77
1	361169.23	1190041.02
ЗУ43		
№ пп	X	У
1	361125.87	1190194.40
2	361060.88	1190424.35
3	361051.64	1190424.16
4	361064.62	1190379.36
5	361073.14	1190377.52
1	361125.87	1190194.40
6	361009.18	1190607.31
7	361004.13	1190625.19
8	360994.15	1190622.60
9	360999.47	1190604.23
6	361009.18	1190607.31
39:00:000000:19000:ЗУ1		
№ пп	X	У
1	360673.97	1188656.08
2	360689.40	1188678.39
3	360605.26	1188736.48
4	360584.74	1188750.66
5	360571.69	1188731.73
6	360588.07	1188720.27
7	360620.41	1188694.83
8	360634.37	1188683.90
9	360645.88	1188674.90
10	360655.09	1188667.70
1	360673.97	1188656.08
ЗУ10		
№ пп	X	У
1	361247.89	1189752.82
2	361236.42	1189802.55
3	361215.26	1189884.07
4	361183.68	1190007.37
5	361181.36	1190014.61
6	361150.43	1190032.41
7	361144.69	1190022.09
8	361159.92	1190013.61
9	361173.11	1190005.83
10	361179.74	1189975.99
11	361182.39	1189962.16
12	361187.05	1189944.08
13	361190.66	1189926.20
14	361191.02	1189923.95

15	361193.74	1189913.37
16	361196.53	1189899.79
17	361198.72	1189890.04
18	361199.81	1189887.61
19	361204.12	1189870.09
20	361206.98	1189853.75
21	361209.04	1189840.67
22	361212.76	1189826.39
23	361215.64	1189813.28
24	361217.34	1189806.16
25	361219.08	1189798.88
26	361220.98	1189790.54
27	361222.63	1189782.95
28	361223.53	1189779.01
29	361227.16	1189762.18
30	361229.92	1189753.35
31	361230.72	1189748.78
1	361247.89	1189752.82
39:15:000000:120:ЗУ1		
№ пп	X	У
1	360811.68	1188533.73
2	360820.01	1188533.57
3	360820.18	1188541.91
4	360811.84	1188542.07
1	360811.68	1188533.73
5	360687.50	1188636.58
6	360694.44	1188635.32
7	360695.69	1188642.26
8	360688.75	1188643.51
5	360687.50	1188636.58
9	360710.26	1188602.37
10	360711.25	1188601.98
11	360712.24	1188602.38
13	360712.63	1188603.38
14	360712.22	1188604.36
15	360711.23	1188604.77
16	360710.24	1188604.35
17	360709.84	1188603.36
9	360710.26	1188602.37
39:15:130202:5:ЗУ1		
№ пп	X	У
1	360961.97	1188404.45
2	360963.43	1188405.86
3	360965.06	1188404.14
4	360967.94	1188406.92
5	360966.30	1188408.63
6	360967.75	1188410.04
7	360962.16	1188415.82
8	360960.71	1188414.42
9	360959.07	1188416.11
10	360956.19	1188413.33
11	360957.83	1188411.64
12	360956.38	1188410.24
1	360961.97	1188404.45
13	360836.65	1188281.66
14	360837.36	1188283.06
15	360839.42	1188281.99
16	360841.24	1188285.56
17	360839.16	1188286.62
18	360839.91	1188288.06
19	360833.46	1188291.34
20	360832.72	1188289.89
21	360830.60	1188290.98
22	360828.78	1188287.41
23	360830.89	1188286.34
24	360830.20	1188284.94
13	360836.65	1188281.66
25	360821.31	1188135.88
26	360821.54	1188137.87
27	360812.60	1188138.94
29	360812.36	1188136.95
25	360821.31	1188135.88
30	360801.69	1187972.01
31	360801.93	1187973.99
32	360792.99	1187975.06
33	360792.75	1187973.07
30	360801.69	1187972.01
39:15:130301:63:ЗУ1		
№ пп	X	У
1	360651.00	1187772.70
2	360654.45	1187784.56
3	360631.94	1187790.23
1	360651.00	1187772.70
ЗУ11		
№ пп	X	У
1	360601.29	1187557.19
2	360654.10	1187693.73
3	360674.17	1187760.94
4	360690.04	1187817.44
5	360717.74	1187956.17
6	360725.35	1188039.39

7	360746.42	1188309.85
8	360710.10	1188334.70
9	360698.46	1188342.39
10	360698.28	1188342.59
11	360679.03	1188364.03
12	360676.21	1188367.37
13	360675.65	1188358.06
14	360676.91	1188336.00
15	360708.30	1188278.66
16	360704.54	1188164.29
17	360694.96	1188043.70
18	360682.41	1187907.23
19	360660.89	1187808.66
20	360635.15	1187804.89
21	360631.94	1187790.23
22	360654.45	1187784.56
23	360630.40	1187701.77
24	360594.74	1187614.42
25	360556.05	1187519.64
26	360558.34	1187518.77
27	360567.76	1187544.32
28	360575.09	1187563.64
29	360576.77	1187563.22
1	360601.29	1187557.19
39:15:130305:1:ЗУ1		
№ пп	X	У
1	360679.03	1188364.03
2	360681.82	1188373.57
3	360687.03	1188394.15
4	360692.01	1188414.60
5	360696.46	1188435.09
6	360698.68	1188456.69
7	360692.48	1188474.81
8	360694.26	1188486.44
9	360698.87	1188509.12
10	360703.65	1188527.19
11	360708.79	1188546.74
12	360714.41	1188564.81
13	360714.71	1188564.66
14	360720.52	1188585.89
15	360715.16	1188588.43
16	360709.49	1188569.43
17	360703.90	1188548.04
18	360699.13	1188529.83
19	360693.64	1188509.45
20	360674.58	1188512.02
21	360681.59	1188476.17
22	360677.21	1188384.14
23	360676.23	1188367.39
1	360679.03	1188364.03
ЗУ24		
№ пп	X	У
1	360720.52	1188585.89
2	360753.81	1188572.13
3	360753.96	1188572.63
4	360711.79	1188613.29
5	360694.92	1188624.03
6	360691.54	1188626.18
7	360689.77	1188627.27
8	360689.73	1188626.15
9	360707.96	1188614.53
10	360704.96	1188592.65
11	360715.16	1188588.43
1	360720.52	1188585.89
12	360710.26	1188602.37
13	360709.84	1188603.36
14	360710.24	1188604.35
15	360711.23	1188604.77
16	360712.22	1188604.36
17	360712.63	1188603.38
18	360712.24	1188602.38
19	360711.25	1188601.98
12	360710.26	1188602.37
ЗУ12		
№ пп	X	У
1	360784.61	1188612.40
2	360789.70	1188623.02
3	360798.24	1188645.96
4	360818.84	1188686.37
5	360868.53	1188761.33
6	360924.03	1188834.27
7	361069.01	1189038.43
8	361074.01	1189041.20
9	361113.28	1189099.95
10	361111.99	1189103.24
11	361123.79	1189121.94
12	361115.87	1189111.25
13	361114.51	1189108.85
14	361110.83	1189103.94
15	361101.12	1189089.79
16	361104.09	1189086.94
17	361084.96	1189059.30
18	361068.09	1189038.26
19	361058.96	1189029.66
20	361047.75	1189014.19

21	361047.00	1189013.06
22	361036.45	1188998.91
23	361026.74	1188985.65
24	361026.08	1188984.73
25	360955.19	1188888.51
26	360945.53	1188875.83
27	360899.20	1188806.94
28	360893.82	1188796.89
29	360890.39	1188797.50
30	360881.07	1188782.53
31	360857.36	1188753.48
32	360835.55	1188722.66
33	360826.53	1188711.45
34	360817.15	1188695.20
35	360813.42	1188685.48
36	360797.43	1188656.51
37	360792.80	1188649.97
38	360786.65	1188641.85
39	360786.22	1188641.29
40	360779.53	1188632.47
41	360777.65	1188629.99
42	360766.72	1188638.12
43	360757.17	1188645.23
44	360762.69	1188655.80
45	360752.64	1188664.66
46	360747.59	1188654.09
47	360746.63	1188652.08
48	360708.62	1188676.68
49	360704.78	1188680.75
50	360695.41	1188687.07
51	360689.40	1188678.39
52	360701.52	1188670.02
53	360741.41	1188642.39
54	360749.24	1188636.94
55	360784.61	1188612.40
1	360784.61	1188612.40
56	361267.51	1189473.28
57	361258.18	1189414.61
58	361254.29	1189398.93
59	361244.54	1189361.47
60	361264.45	1189434.29
56	361267.51	1189473.28
39:15:000000:8868:ЗУ1		
№ пп	X	У
1	360493.38	1187094.96
2	360497.79	1187135.55
3	360468.66	1187130.23
4	360471.57	1187111.86
5	360461.10	1187110.09
6	360462.98	1187098.13
7	360478.28	1187100.69
8	360479.57	1187092.88
1	360493.38	1187094.96
39:15:000000:8868:ЗУ2		
№ пп	X	У
1	360349.84	1186930.27
2	360354.81	1186977.84
3	360354.08	1186990.86
4	360375.54	1187056.91
5	360388.94	1187084.28
6	360409.10	1187087.87
7	360406.65	1187104.69
8	360417.03	1187106.06
9	360414.90	1187120.03
10	360408.78	1187119.42
11	360408.70	1187129.00
12	360410.23	1187132.94
13	360417.32	1187151.26
14	360447.48	1187194.42
15	360464.61	1187224.37
16	360441.80	1187239.61
17	360438.72	1187232.23
18	360372.65	1187063.47
19	360323.57	1186929.93
1	360349.84	1186930.27
39:15:000000:8868:ЗУ3		
№ пп	X	У
1	360295.16	1186597.52
2	360340.31	1186716.34
3	360342.43	1186721.92
4	360343.22	1186723.99
5	360418.42	1186921.88
6	360492.45	1187086.35
7	360493.38	1187094.96
8	360479.57	1187092.88
9	360478.28	1187100.69
10	360462.98	1187098.13
11	360461.10	1187110.09
12	360471.57	1187111.86
13	360468.66	1187130.23
14	360497.79	1187135.55
15	360593.08	1187379.52
16	360583.79	1187442.33
17	360594.41	1187469.83
18	360606.89	1187502.14

19	360608.88	1187509.87
20	360610.15	1187514.16
21	360609.58	1187521.95
22	360609.26	1187529.88
23	360609.17	1187534.89
24	360611.69	1187542.00
25	360615.98	1187553.58
26	360601.29	1187557.19
27	360576.77	1187563.22
28	360575.09	1187563.64
29	360567.76	1187544.32
30	360558.34	1187518.77
31	360441.80	1187239.61
32	360464.61	1187224.37
33	360447.48	1187194.42
34	360417.32	1187151.26
35	360410.23	1187132.94
36	360408.70	1187129.00
37	360408.78	1187119.42
38	360414.90	1187120.03
39	360417.03	1187106.06
40	360406.65	1187104.69
41	360409.10	1187087.87
42	360388.94	1187084.28
43	360375.54	1187056.91
44	360354.08	1186990.86
45	360354.81	1186977.84
46	360349.84	1186930.27
47	360323.57	1186929.93
48	360296.71	1186856.87
49	360293.31	1186847.48
50	360288.20	1186833.37
51	360280.96	1186814.73
52	360273.29	1186796.25
53	360266.47	1186777.44
54	360262.26	1186765.06
55	360253.73	1186739.47
56	360246.95	1186720.65
57	360239.44	1186702.11
58	360245.37	1186678.32
59	360270.99	1186668.57
60	360279.76	1186676.16
61	360287.39	1186682.37
62	360291.61	1186690.14
63	360295.93	1186697.21
64	360287.44	1186675.23
65	360283.84	1186665.90
66	360274.51	1186641.76

67	360276.11	1186634.31
1	360295.16	1186597.52
39:15:000000:8870:ЗУ1		
№ пп	X	У
1	360284.49	1186862.48
2	360296.71	1186856.87
3	360323.57	1186929.93
4	360309.52	1186929.76
1	360284.49	1186862.48
5	360558.34	1187518.77
6	360556.05	1187519.64
7	360467.52	1187301.22
8	360445.71	1187255.54
9	360437.23	1187242.67
10	360441.80	1187239.61
5	360558.34	1187518.77
39:15:000000:9408:ЗУ1		
№ пп	X	У
1	360659.26	1187398.21
2	360647.68	1187529.69
3	360669.05	1187593.49
4	360645.07	1187600.97
5	360606.89	1187502.14
6	360594.41	1187469.83
7	360603.88	1187407.18
8	360607.36	1187379.17
9	360597.14	1187376.23
10	360589.42	1187345.91
11	360582.95	1187344.49
12	360597.03	1187305.02
13	360532.15	1187141.19
14	360574.78	1187146.90
15	360574.23	1187150.87
16	360585.25	1187152.66
17	360611.13	1187404.29
18	360632.17	1187395.90
1	360659.26	1187398.21
:ЗУ25		
№ пп	X	У
1	360983.63	1188551.07
2	360981.32	1188548.76
3	360965.36	1188532.98
4	360962.74	1188530.73
5	360960.30	1188527.05
6	360954.85	1188521.94
7	360946.73	1188514.85
8	360921.37	1188532.59

9	360933.11	1188547.73
10	360931.34	1188549.21
11	360917.85	1188531.26
12	360898.07	1188545.21
13	360878.04	1188559.28
14	360863.88	1188569.01
15	360859.19	1188572.23
16	360839.00	1188586.92
17	360838.73	1188586.50
18	360830.66	1188592.42
19	360823.57	1188597.46
20	360825.74	1188603.70
21	360829.65	1188611.51
22	360835.30	1188620.74
23	360837.50	1188625.98
24	360833.30	1188628.52
25	360851.86	1188656.68
26	360853.31	1188661.30
27	360853.96	1188665.31
28	360863.07	1188676.33
29	360868.58	1188684.50
30	360873.76	1188691.63
31	360877.00	1188695.94
32	360885.60	1188707.21
33	360896.30	1188720.67
34	360913.25	1188743.06
35	360916.40	1188747.22
36	360919.13	1188752.54
37	360937.39	1188778.63
38	360955.90	1188766.57
39	360956.17	1188767.26
40	360959.56	1188771.40
41	360960.06	1188770.90
42	360960.73	1188770.72
43	360961.41	1188770.89
44	360961.73	1188771.21
45	360975.26	1188761.96
46	360971.27	1188755.92
47	360977.64	1188751.94
48	360986.67	1188746.32
49	360988.07	1188745.45
50	360918.02	1188578.71
51	360969.17	1188543.20
1	360983.63	1188551.07
:ЗУ26		
№ пп	X	У
1	360983.63	1188551.07
2	361008.81	1188575.00
3	361012.76	1188578.59
4	361034.02	1188600.15
5	361039.71	1188606.42
6	361058.80	1188634.50
7	361062.31	1188644.62
8	361066.62	1188665.59
9	361066.81	1188692.52
10	361054.75	1188701.92
11	361047.35	1188706.88
12	361038.00	1188711.43
13	361038.98	1188712.65
14	361022.27	1188723.62
15	361005.32	1188734.70
16	360996.25	1188740.33
17	360989.53	1188744.53
18	360988.07	1188745.45
19	360918.02	1188578.71
20	360969.17	1188543.20
1	360983.63	1188551.07
2-й подэтап строительства		
39:15:000000:3611:ЗУ1		
№ пп	X	У
1	360060.74	1185593.94
2	360060.76	1185597.55
3	360050.02	1185604.82
4	359976.75	1185625.10
5	359975.49	1185622.33
6	360048.75	1185602.06
1	360060.74	1185593.94
7	359222.58	1185851.44
8	359220.44	1185849.34
9	359234.04	1185835.25
10	359283.05	1185785.65
11	359319.24	1185752.11
12	359338.67	1185740.26
13	359373.05	1185717.03
14	359412.56	1185691.03
15	359453.04	1185666.22
16	359494.36	1185639.66
17	359513.87	1185626.51
18	359522.90	1185620.42
19	359528.12	1185616.90
20	359532.09	1185614.22
21	359533.75	1185613.10
22	359534.61	1185612.52
23	359557.06	1185597.30
24	359558.59	1185596.26

25	359560.48	1185594.98
26	359571.05	1185587.81
27	359595.77	1185570.48
28	359597.63	1185569.82
29	359598.92	1185569.91
30	359601.49	1185570.09
31	359614.08	1185570.97
32	359619.49	1185571.64
33	359645.31	1185574.82
34	359655.82	1185580.20
35	359693.89	1185603.18
36	359735.71	1185629.36
37	359771.40	1185665.17
38	359801.11	1185695.90
39	359821.63	1185649.94
40	359830.54	1185642.11
41	359845.11	1185644.48
42	359847.16	1185644.82
43	359848.41	1185645.02
44	359861.17	1185653.96
45	359923.10	1185636.83
46	359924.92	1185639.44
47	359860.61	1185657.23
48	359847.25	1185647.87
49	359845.84	1185647.64
50	359843.79	1185647.31
51	359831.45	1185645.30
52	359824.11	1185651.76
53	359803.62	1185698.50
54	359801.14	1185699.66
55	359799.12	1185699.11
56	359769.24	1185667.26
57	359733.90	1185631.63
58	359692.32	1185605.74
59	359654.36	1185582.83
60	359644.41	1185577.74
61	359618.63	1185574.56
62	359613.79	1185573.96
63	359612.92	1185573.90
64	359610.19	1185573.71
65	359598.05	1185572.86
66	359597.16	1185573.17
67	359572.76	1185590.28
68	359560.34	1185598.70
69	359536.29	1185615.00
70	359529.77	1185619.40
71	359525.20	1185622.48
72	359524.64	1185622.86

73	359515.16	1185629.25
74	359496.01	1185642.17
75	359454.63	1185668.76
76	359414.17	1185693.56
77	359374.71	1185719.53
78	359340.29	1185742.78
79	359323.02	1185753.32
80	359321.07	1185754.51
81	359285.13	1185787.81
82	359236.19	1185837.35
1	359222.58	1185851.44
39:15:000000:6616:ЗУ1		
№ пп	X	У
1	360116.42	1185918.83
2	359992.18	1185885.23
3	359957.78	1185825.23
4	359926.08	1185795.94
5	359966.37	1185831.88
6	360002.63	1185841.58
7	360004.57	1185848.59
8	360073.38	1185867.97
9	360118.64	1185879.44
10	360118.66	1185879.45
11	360119.62	1185895.85
12	360117.13	1185913.74
1	360116.42	1185918.83
39:15:000000:6616:ЗУ2		
№ пп	X	У
1	359892.57	1185848.45
2	359880.55	1185840.53
3	359851.01	1185811.72
4	359876.65	1185789.61
1	359892.57	1185848.45
39:15:000000:10149:ЗУ2		
№ пп	X	У
1	360029.45	1185848.76
2	360117.44	1185872.29
3	360118.66	1185879.36
4	360118.66	1185879.45
5	360118.64	1185879.44
6	360073.38	1185867.97
7	360004.57	1185848.59
8	360002.63	1185841.58
1	360029.45	1185848.76
39:15:120322:85:ЗУ1		
№ пп	X	У
1	360458.18	1185112.07
2	360445.23	1185119.32

3	360443.15	1185116.86
4	360441.66	1185115.58
5	360456.07	1185108.12
1	360458.18	1185112.07
39:15:120322:95:ЗУ1		
№ пп	X	У
1	360307.65	1185231.37
2	360281.26	1185211.39
3	360232.95	1185239.05
4	360211.52	1185251.83
5	360188.91	1185265.33
6	360188.94	1185261.11
7	360188.95	1185260.13
8	360230.04	1185236.48
9	360306.15	1185192.70
10	360363.86	1185159.49
11	360384.61	1185147.53
12	360372.83	1185158.67
13	360362.78	1185163.41
14	360346.85	1185179.86
15	360320.63	1185194.09
16	360311.91	1185202.56
17	360333.31	1185241.01
18	360338.15	1185244.68
19	360342.11	1185249.67
20	360351.23	1185266.20
21	360351.10	1185278.88
22	360358.80	1185300.91
23	360364.86	1185315.78
24	360354.59	1185315.44
25	360354.79	1185295.89
26	360347.34	1185295.79
27	360345.05	1185295.76
28	360340.41	1185295.71
1	360307.65	1185231.37
29	360407.55	1185336.35
30	360407.37	1185342.77
31	360388.19	1185342.12
32	360388.42	1185335.40
29	360407.55	1185336.35
39:15:120322:98:ЗУ1		
№ пп	X	У
1	360307.65	1185231.37
2	360340.41	1185295.71
3	360339.12	1185295.69
4	360318.09	1185293.93
5	360314.41	1185325.18
6	360314.11	1185327.69
7	360302.47	1185328.17
8	360301.55	1185328.17
9	360302.29	1185321.83
10	360305.72	1185292.79
11	360289.89	1185291.43
12	360281.16	1185328.17
13	360278.32	1185328.17
14	360262.79	1185326.89
15	360256.61	1185324.20
16	360266.61	1185301.81
17	360253.11	1185295.20
18	360257.44	1185287.96
19	360250.83	1185283.42
20	360243.15	1185278.14
21	360225.60	1185266.16
22	360220.78	1185268.92
23	360209.03	1185275.64
24	360199.72	1185287.50
25	360188.84	1185277.95
26	360188.91	1185265.33
27	360211.52	1185251.83
28	360232.95	1185239.05
29	360281.26	1185211.39
1	360307.65	1185231.37
39:15:120322:242:ЗУ1		
№ пп	X	У
1	360442.13	1185121.06
2	360438.22	1185117.36
3	360441.66	1185115.58
4	360443.15	1185116.86
5	360445.23	1185119.32
1	360442.13	1185121.06
39:15:120324:15:ЗУ1		
№ пп	X	У
1	360053.40	1185720.01
2	360054.02	1185749.31
3	360061.49	1185782.36
4	360050.12	1185776.90
5	360042.74	1185766.84
6	360049.09	1185738.28
1	360053.40	1185720.01
39:15:120324:286:ЗУ1		
№ пп	X	У
1	360189.32	1186213.19
2	360182.50	1186183.25
3	360185.81	1186182.64
4	360190.37	1186201.64

5	360193.22	1186212.04
1	360189.32	1186213.19
39:15:120324:291:ЗУ1		
№ пп	X	У
1	360284.80	1186464.78
2	360279.33	1186480.60
3	360277.84	1186484.88
4	360273.43	1186497.63
5	360241.40	1186414.90
6	360217.76	1186337.76
7	360212.41	1186314.56
8	360204.74	1186280.89
9	360203.01	1186273.28
10	360201.53	1186266.80
11	360189.32	1186213.19
12	360193.22	1186212.04
13	360208.40	1186267.39
14	360224.88	1186298.10
15	360245.53	1186322.58
16	360294.98	1186369.22
17	360287.05	1186399.39
18	360303.44	1186408.06
19	360300.04	1186420.63
20	360299.83	1186421.23
1	360284.80	1186464.78
39:15:120324:292:ЗУ1		
№ пп	X	У
1	360294.98	1186369.22
2	360310.09	1186383.47
3	360303.43	1186408.06
4	360287.05	1186399.39
1	360294.98	1186369.22
39:15:120324:294:ЗУ1		
№ пп	X	У
1	360135.44	1185943.90
2	360129.26	1185942.00
3	360127.33	1185941.32
4	360127.57	1185936.71
5	360130.89	1185936.89
6	360133.10	1185936.92
7	360134.84	1185937.13
8	360135.68	1185943.86
1	360135.44	1185943.90
9	360129.03	1185928.06
10	360133.61	1185927.30
11	360134.48	1185934.26
12	360134.37	1185934.24
13	360131.39	1185934.00
14	360128.82	1185934.32
15	360127.34	1185935.23
9	360129.03	1185928.06
:ЗУ27		
№ пп	X	У
1	360117.83	1185929.93
2	360129.03	1185928.06
3	360127.34	1185935.23
4	360128.82	1185934.32
5	360131.39	1185934.00
6	360134.37	1185934.24
7	360134.48	1185934.26
8	360134.84	1185937.13
9	360133.10	1185936.92
10	360130.89	1185936.89
11	360127.57	1185936.71
12	360127.33	1185941.32
13	360129.26	1185942.00
14	360135.44	1185943.90
15	360108.63	1185948.44
16	360116.76	1185938.64
1	360117.83	1185929.93
:ЗУ28		
№ пп	X	У
1	360061.27	1185686.67
2	360060.95	1185622.25
3	360073.20	1185645.46
4	360063.13	1185678.79
1	360061.27	1185686.67
:ЗУ29		
№ пп	X	У
1	360257.84	1185377.42
2	360257.53	1185378.15
3	360257.32	1185379.21
4	360257.29	1185380.20
5	360258.37	1185385.84
6	360260.16	1185377.22
7	360307.57	1185372.91
8	360302.88	1185409.09
9	360285.89	1185407.62
10	360280.26	1185405.02
11	360276.74	1185399.80
12	360276.46	1185393.52
13	360272.06	1185392.60
14	360262.81	1185429.69
15	360267.05	1185431.27
16	360269.87	1185426.79

17	360273.74	1185423.72
18	360281.17	1185422.72
19	360266.24	1185472.87
20	360237.63	1185459.29
21	360154.72	1185392.25
1	360257.84	1185377.42
39:15:120325:41:ЗУ1		
№ пп	X	У
1	360201.62	1184919.30
2	360214.22	1184928.36
3	360226.29	1184925.81
4	360237.35	1184935.28
5	360239.24	1184947.61
6	360263.72	1184974.75
7	360281.38	1185005.36
8	360284.88	1185011.16
9	360272.25	1185018.96
10	360260.68	1185000.17
11	360180.25	1184941.83
12	360179.05	1184940.96
1	360201.62	1184919.30
39:15:120325:58:ЗУ1		
№ пп	X	У
1	360385.86	1185090.21
2	360360.30	1185104.13
3	360341.59	1185111.03
4	360330.82	1185098.76
5	360321.61	1185088.26
6	360313.63	1185079.16
7	360291.66	1185050.49
8	360272.25	1185018.96
9	360284.91	1185011.20
10	360298.81	1185034.22
11	360305.41	1185043.09
12	360323.63	1185065.63
13	360347.94	1185087.92
1	360385.86	1185090.21
:ЗУ41		
№ пп	X	У
1	360163.52	1184891.90
2	360164.10	1184884.71
3	360144.83	1184904.56
4	360179.05	1184940.96
5	360201.62	1184919.30
1	360163.52	1184891.90
:ЗУ42		
№ пп	X	У
1	360144.83	1184904.56
2	360179.05	1184940.96
3	360139.96	1184910.82
1	360144.83	1184904.56
:ЗУ30		
№ пп	X	У
1	360173.07	1184845.16
2	360183.89	1184857.36
3	360164.74	1184876.81
4	360164.10	1184884.71
5	360144.83	1184904.56
6	360139.96	1184910.82
7	360098.04	1184952.66
8	360067.85	1184983.87
9	360003.18	1185049.07
10	359994.40	1185057.92
11	359994.85	1185050.55
12	359996.05	1185045.86
13	360002.39	1185038.52
14	359997.62	1185033.54
15	359991.34	1185026.98
16	360028.66	1184988.76
17	360024.04	1184984.19
18	360039.68	1184967.98
19	360044.32	1184972.73
20	360097.09	1184918.74
21	360105.62	1184910.44
22	360140.57	1184876.62
1	360173.07	1184845.16
39:15:120602:8:ЗУ1		
№ пп	X	У
1	359960.30	1185299.44
2	359960.30	1185291.03
3	359960.30	1185289.43
4	359960.30	1185289.03
5	359960.30	1185282.50
6	360025.72	1185280.18
7	360093.19	1185242.55
8	360094.83	1185252.06
9	360016.69	1185288.15
10	360009.35	1185291.54
11	359992.24	1185299.44
1	359960.30	1185299.44
39:15:120602:23:ЗУ1		
№ пп	X	У
1	359960.30	1185289.43
2	359939.17	1185282.68
3	359906.81	1185257.02
4	359959.99	1185282.51

5	359960.30	1185282.50
6	359960.30	1185289.03
1	359960.30	1185289.43
39:15:120602:142:ЗУ1		
№ пп	X	У
1	359794.10	1185221.97
2	359790.58	1185225.60
3	359778.29	1185219.62
1	359794.10	1185221.97
:ЗУ31		
№ пп	X	У
1	359940.21	1185108.59
2	359933.85	1185115.06
3	359915.29	1185097.05
4	359924.52	1185087.55
5	359927.81	1185091.95
6	359940.24	1185108.56
1	359940.21	1185108.59
:ЗУ32		
№ пп	X	У
1	360051.58	1185206.10
2	360071.87	1185213.48
3	360079.19	1185212.97
4	360105.55	1185236.43
5	360093.19	1185242.55
1	360051.58	1185206.10
39:15:120702:3:ЗУ1		
№ пп	X	У
1	360114.00	1186571.96
2	360139.89	1186584.70
3	360152.67	1186590.91
4	360154.61	1186591.85
5	360152.23	1186603.39
6	360134.39	1186596.10
7	360130.04	1186594.32
1	360114.00	1186571.96
39:15:120707:19:ЗУ1		
№ пп	X	У
1	360048.51	1186034.72
2	360029.71	1185957.85
3	360019.04	1185932.08
4	360023.37	1185931.05
5	360028.00	1185929.97
6	360030.37	1185945.38
7	360045.41	1186017.58
8	360051.56	1186034.07
1	360048.51	1186034.72
39:15:120702:57:ЗУ1		

№ пп	X	У
1	360134.39	1186596.10
2	360136.99	1186603.35
3	360136.47	1186604.03
4	360130.04	1186594.32
1	360134.39	1186596.10
39:15:120707:64:ЗУ1		
№ пп	X	У
1	360023.37	1185931.05
2	360019.04	1185932.07
3	359992.18	1185885.24
4	360014.42	1185891.25
5	360015.99	1185898.27
6	360020.25	1185917.19
7	360020.93	1185920.21
1	360023.37	1185931.05
39:15:120707:64:ЗУ2		
№ пп	X	У
1	359935.23	1185951.77
2	359935.21	1185952.94
3	359934.42	1186000.08
4	359947.75	1186056.27
5	359931.76	1186082.87
6	359918.26	1186086.41
7	359844.59	1185817.36
8	359851.01	1185811.72
9	359880.55	1185840.53
10	359892.44	1185848.36
11	359905.13	1185895.62
12	359924.57	1185917.10
13	359928.02	1185929.54
14	359966.26	1185920.50
15	359990.09	1185914.87
16	359995.46	1185937.61
17	359994.31	1185937.88
18	359983.34	1185940.46
19	359975.57	1185942.28
20	359970.40	1185943.50
1	359935.23	1185951.77
39:15:120707:64:ЗУ3		
№ пп	X	У
1	359789.32	1185718.72
2	359786.19	1185721.24
3	359758.99	1185743.14
4	359772.96	1185754.54
5	359775.77	1185756.82
6	359780.63	1185760.76
7	359777.35	1185763.64

8	359776.89	1185765.13
9	359718.66	1185739.34
10	359685.61	1185702.17
11	359575.62	1185631.88
12	359529.06	1185644.60
13	359500.83	1185652.35
14	359402.94	1185713.63
15	359398.36	1185707.09
16	359460.54	1185666.34
17	359516.57	1185629.63
18	359526.32	1185623.24
19	359530.49	1185620.51
20	359534.09	1185618.15
21	359536.11	1185616.82
22	359558.98	1185601.83
23	359560.78	1185600.65
24	359562.36	1185599.62
25	359573.61	1185592.23
26	359601.82	1185573.80
27	359623.50	1185582.35
28	359652.09	1185596.44
29	359680.96	1185613.13
30	359715.01	1185634.79
31	359732.89	1185647.95
32	359758.80	1185672.46
33	359775.78	1185689.95
34	359787.40	1185704.53
35	359795.04	1185714.11
1	359789.32	1185718.72
39:15:120707:67:ЗУ1		
№ пп	X	У
1	360054.60	1186070.18
2	360063.61	1186110.31
3	360068.51	1186132.11
4	360062.66	1186135.71
5	360061.41	1186129.80
6	360053.14	1186086.05
7	360045.49	1186080.76
8	359949.72	1186104.83
9	359951.96	1186095.87
1	360054.60	1186070.18
39:15:120707:68:ЗУ1		
№ пп	X	У
1	360146.31	1186445.94
2	360162.47	1186487.91
3	360148.84	1186484.82
4	360147.51	1186484.52
5	360128.35	1186480.18
6	360124.03	1186479.20
7	360119.48	1186478.17
8	360124.97	1186376.27
1	360146.31	1186445.94
39:15:120707:70:ЗУ1		
№ пп	X	У
1	359949.72	1186104.83
2	359934.84	1186108.57
3	359928.09	1186101.85
4	359922.84	1186103.16
5	359918.26	1186086.41
6	359931.76	1186082.87
7	359947.75	1186056.27
8	360019.21	1186040.99
9	360033.70	1186037.89
10	360046.73	1186035.10
11	360054.60	1186070.18
12	359951.96	1186095.87
1	359949.72	1186104.83
39:15:120707:118:ЗУ1		
№ пп	X	У
1	359702.39	1185607.05
2	359663.21	1185584.53
3	359663.26	1185576.44
4	359681.20	1185575.69
5	359679.11	1185577.46
6	359681.60	1185583.32
7	359707.25	1185598.11
1	359702.39	1185607.05
39:15:120707:421:ЗУ1		
№ пп	X	У
1	360068.51	1186132.11
2	360068.56	1186132.35
3	360073.45	1186154.12
4	360073.15	1186154.07
5	360069.36	1186157.63
6	360067.46	1186163.07
7	360063.67	1186171.85
8	360062.62	1186175.19
9	360044.38	1186165.36
10	360056.82	1186139.30
11	360062.66	1186135.70
12	360068.27	1186132.25
1	360068.51	1186132.11
13	360080.33	1186184.74
14	360065.07	1186176.51
15	360067.99	1186168.05

16	360070.05	1186161.71
17	360070.91	1186159.81
18	360073.10	1186157.82
19	360074.03	1186156.68
13	360080.33	1186184.74
39:15:120707:429:ЗУ1		
№ пп	X	У
1	359801.11	1185695.90
2	359769.04	1185660.98
3	359768.12	1185659.97
4	359764.27	1185656.23
5	359803.83	1185628.19
6	359831.68	1185597.13
7	359817.90	1185575.65
8	359853.00	1185582.08
9	359817.52	1185632.48
10	359826.29	1185638.30
1	359801.11	1185695.90
:ЗУ33		
№ пп	X	У
1	360134.39	1186596.10
2	360152.23	1186603.39
3	360153.87	1186613.07
4	360185.12	1186650.30
5	360178.31	1186659.64
6	360162.53	1186643.37
7	360136.47	1186604.03
8	360136.99	1186603.35
1	360134.39	1186596.10
:ЗУ34		
№ пп	X	У
1	360114.00	1186571.96
2	360119.48	1186478.17
3	360124.03	1186479.20
4	360128.35	1186480.18
5	360147.51	1186484.52
6	360152.67	1186590.91
7	360139.89	1186584.70
1	360114.00	1186571.96
:ЗУ35		
№ пп	X	У
1	360065.07	1186176.51
2	360062.62	1186175.19
3	360063.67	1186171.85
4	360067.46	1186163.07
5	360069.36	1186157.63
6	360073.15	1186154.07
7	360073.45	1186154.12
8	360074.03	1186156.68
9	360073.10	1186157.82
10	360070.91	1186159.81
11	360070.05	1186161.71
12	360067.99	1186168.05
1	360065.07	1186176.51
:ЗУ36		
№ пп	X	У
1	359912.27	1185716.00
2	359958.43	1185814.86
3	359927.81	1185793.47
4	359897.68	1185769.92
5	359877.11	1185744.86
1	359912.27	1185716.00
:ЗУ37		
№ пп	X	У
1	359845.10	1185705.87
2	359816.26	1185730.49
3	359776.89	1185765.13
4	359777.35	1185763.64
5	359780.63	1185760.76
6	359775.77	1185756.82
7	359772.96	1185754.54
8	359758.99	1185743.14
9	359786.19	1185721.24
10	359772.46	1185732.56
11	359791.75	1185728.24
12	359843.61	1185704.05
1	359845.10	1185705.87
:ЗУ38		
№ пп	X	У
1	359655.82	1185580.20
2	359663.21	1185584.53
3	359702.39	1185607.05
4	359711.09	1185612.05
5	359730.99	1185626.04
6	359735.71	1185629.36
7	359693.89	1185603.18
1	359655.82	1185580.20
:ЗУ39		
№ пп	X	У
1	359735.71	1185629.36
2	359739.07	1185631.72
3	359764.27	1185656.23
4	359768.12	1185659.97
5	359769.04	1185660.98
6	359801.11	1185695.90
7	359771.40	1185665.17

1	359735.71	1185629.36
39:15:120713:1:ЗУ1		
№ пп	X	У
1	359470.45	1185571.93
2	359479.55	1185578.92
3	359491.60	1185588.17
4	359500.39	1185594.76
5	359419.09	1185640.75
6	359370.46	1185667.27
7	359356.83	1185647.81
8	359388.62	1185626.59
9	359434.17	1185596.19
1	359470.45	1185571.93
39:15:120713:3:ЗУ1		
№ пп	X	У
1	359495.79	1185555.06
2	359491.93	1185557.63
3	359481.33	1185564.66
4	359501.30	1185510.09
5	359523.95	1185328.96
6	359510.22	1185268.96
7	359528.27	1185228.06
8	359539.00	1185235.99
9	359542.26	1185238.40
10	359557.92	1185249.96
11	359561.29	1185252.47
12	359573.23	1185266.40
13	359579.34	1185273.54
14	359582.11	1185276.78
15	359589.01	1185286.34
16	359602.01	1185304.34
17	359613.21	1185334.35
18	359614.45	1185361.28
19	359563.20	1185477.28
20	359530.31	1185518.20
21	359519.98	1185529.24
22	359507.17	1185542.92
1	359495.79	1185555.06
:ЗУ40		
№ пп	X	У
1	359495.79	1185555.06
2	359479.55	1185578.92
3	359470.45	1185571.93
4	359481.33	1185564.66
5	359491.93	1185557.62
1	359495.79	1185555.06