**АГЕНТСТВО ПО АРХИТЕКТУРЕ,
ГРАДОСТРОЕНИЮ И ПЕРСПЕКТИВНОМУ РАЗВИТИЮ
КАЛИНИНГРАДСКОЙ ОБЛАСТИ**

П Р И К А З

от 10 февраля 2021 года № 39
Калининград

Об утверждении документации по планировке территории, предусматривающей размещение линейных объектов местного значения

Рассмотрев обращение администрации муниципального образования «Янтарный городской округ», в соответствии со статьями 45, 46, частью 2 статьи 57 Градостроительного кодекса Российской Федерации, Законом Калининградской области от 30 ноября 2016 года № 19 «О перераспределении полномочий в области градостроительной деятельности между органами государственной власти Калининградской области и органами местного самоуправления муниципальных образований Калининградской области», порядком подготовки документации по планировке территории применительно к территории муниципальных образований Калининградской области, принятия решения об утверждении документации по планировке территории для размещения объектов, указанных в частях 4.1, 5 статьи 45 Градостроительного кодекса Российской Федерации, подготовленной в том числе лицами, указанными в пунктах 3, 4 части 1.1 статьи 45 Градостроительного кодекса Российской Федерации, внесения изменений в такую документацию, отмены такой документации или ее отдельных частей, признания отдельных частей такой документации не подлежащими применению, утвержденным постановлением Правительства Калининградской области от 13 декабря 2017 года № 667, с учетом протокола и заключения о результатах публичных слушаний от 26 октября 2020 года п р и к а з ы в а ю :

1. Утвердить прилагаемые основные части проекта планировки территории с проектом межевания в его составе, предусматривающего размещение линейных объектов водоснабжения для объекта «Строительство станции водоподготовки в пгт. Янтарный» в границах муниципального образования «Янтарный городской округ» (далее – документация по планировке территории).

2. Отделу документации по планировке территории Агентства по архитектуре, градостроению и перспективному развитию Калининградской области (И.А. Марковой):

1) обеспечить хранение документации по планировке территории;

2) в течение семи дней со дня вступления в силу настоящего приказа направить документацию по планировке территории в администрацию муниципального образования «Янтарный городской округ», применительно к территории которого осуществлялась его подготовка;

3) в течение пяти дней со дня вступления в силу настоящего приказа разместить документацию по планировке территории в информационной системе обеспечения градостроительной деятельности и обеспечить размещение документации по планировке территории на интернет-странице Агентства по архитектуре, градостроению и перспективному развитию Калининградской области в информационно-телекоммуникационной сети «Интернет» по адресу: https://aggrad.gov39.ru.

3. Признать не подлежащей применению документацию по планировке территории, применительно к территории, в отношении которой настоящим приказом утверждена документация по планировке территории:

1) «Проект планировки территории с проектом межевания в его составе в границах улиц проектируемая Обогатительная – автодорога на пос. Синявино – озеро Янтарное – начало улицы Балебина – улица Советская в пос. Янтарный», утвержденный постановлением главы муниципального образования «Янтарный городской округ» от 16 июля 2009 года № 853;

2) «Проект планировки территории с проектом межевания в его составе в границах квартала улиц Центральная, пер. Донской в пос. Синявино», утвержденный постановлением главы муниципального образования «Янтарный городской округ» от 14 августа 2009 года № 977.

4. Настоящий приказ вступает в силу по истечении десяти дней со дня его официального опубликования.

Руководитель (директор)  В.Л. Касьянова

УТВЕРЖДЕН
приказом Агентства по архитектуре,
градостроению и перспективному
развитию Калининградской области
от 10 февраля 2021 года № 39

ПРОЕКТ ПЛАНИРОВКИ ТЕРРИТОРИИ С ПРОЕКТОМ МЕЖЕВАНИЯ В ЕГО СОСТАВЕ, ПРЕДУСМАТРИВАЮЩИЙ РАЗМЕЩЕНИЕ ЛИНЕЙНЫХ ОБЪЕКТОВ ВОДОСНАБЖЕНИЯ ДЛЯ ОБЪЕКТА «СТРОИТЕЛЬСТВО СТАНЦИИ ВОДОПОДГОТОВКИ В ПГТ. ЯНТАРНЫЙ» В ГРАНИЦАХ МУНИЦИПАЛЬНОГО ОБРАЗОВАНИЯ «ЯНТАРНЫЙ ГОРОДСКОЙ ОКРУГ» КАЛИНИНГРАДСКОЙ ОБЛАСТИ

ПРОЕКТ ПЛАНИРОВКИ ТЕРРИТОРИИ С ПРОЕКТОМ МЕЖЕВАНИЯ В ЕГО СОСТАВЕ,

предусматривающий размещение линейных объектов водоснабжения для объекта «Строительство станции водоподготовки в пгт. Янтарный» в границах муниципального образования «Янтарный городской округ» Калининградской области

ОСНОВНАЯ ЧАСТЬ ПРОЕКТА ПЛАНИРОВКИ ТЕРРИТОРИИ

РАЗДЕЛ 1. ГРАФИЧЕСКАЯ ЧАСТЬ

ЧЕРТЕЖИ ПЛАНИРОВКИ ТЕРРИТОРИИ

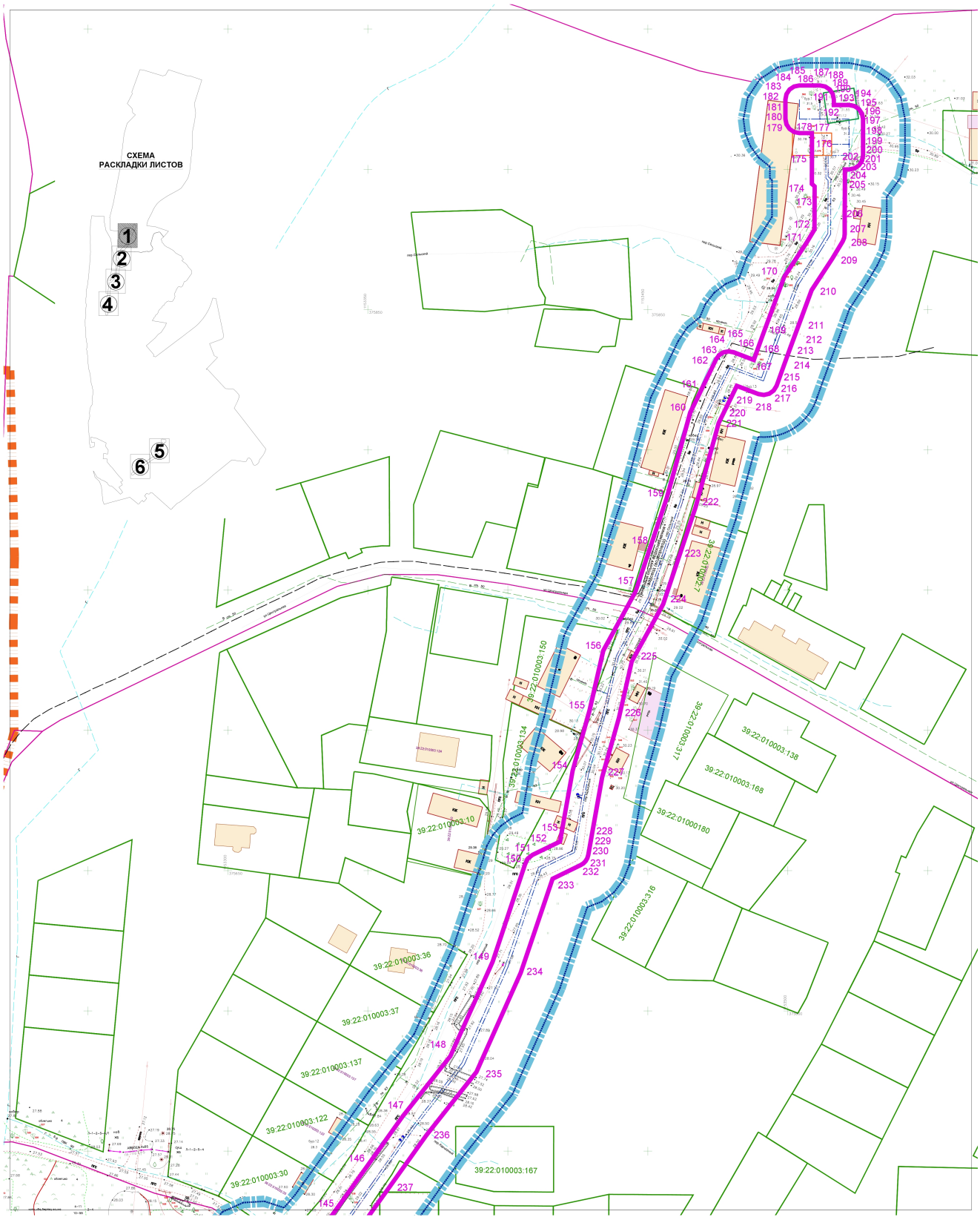

УСЛОВНЫЕ ОБОЗНАЧЕНИЯ

- граница территории, в отношении которой осуществляется подготовка проекта планировки
- граница населённого пункта пос. Янтарный, пос. Синявино
- граница зон планируемого размещения линейного объекта водоснабжения для объекта "Строительство станции водоподготовки в пгт. Янтарный""
- границы существующих земельных участков, учтённых в Едином государственном реестре недвижимости
- 1 - номер характерной (поворотной, начала и окончания) точки границы зон (зоны) планируемого размещения линейного объекта в ведомости координат
- границы зон с особыми условиями использования территорий, подлежащие установлению в связи с размещением линейных объектов (ЗСО, санитарно-защитная полоса)

						Заказчик: Администрация муниципального образования "Янтарный городской округ"		
						Шифр ____-ПП		
						"Проект планировки территории с проектом межевания в его составе, предусматривающий размещение линейных объектов водоснабжения для объекта "Строительство станции водоподготовки в пгт. Янтарный" в границах муниципального образования "Янтарный городской округ" Калининградской области"		
Изм.	Кол.уч.	Лист	№док.	Подп.	Дата			
						Проект планировки территории Основная (утверждаемая) часть Раздел 1 Графическая часть	Стадия: ПП	Лист: 1 (1)
Директор		Кабаев Д.С.			07.20			Листов:
ГАП		Черненко П.В.			07.20			
Исп.		Сибаркин Р.А.			07.20	Чертёж границ зон планируемого размещения линейного объекта М 1:1000	ООО "Центр инженерных изысканий"	
Н.контроль		Черненко П.В.						

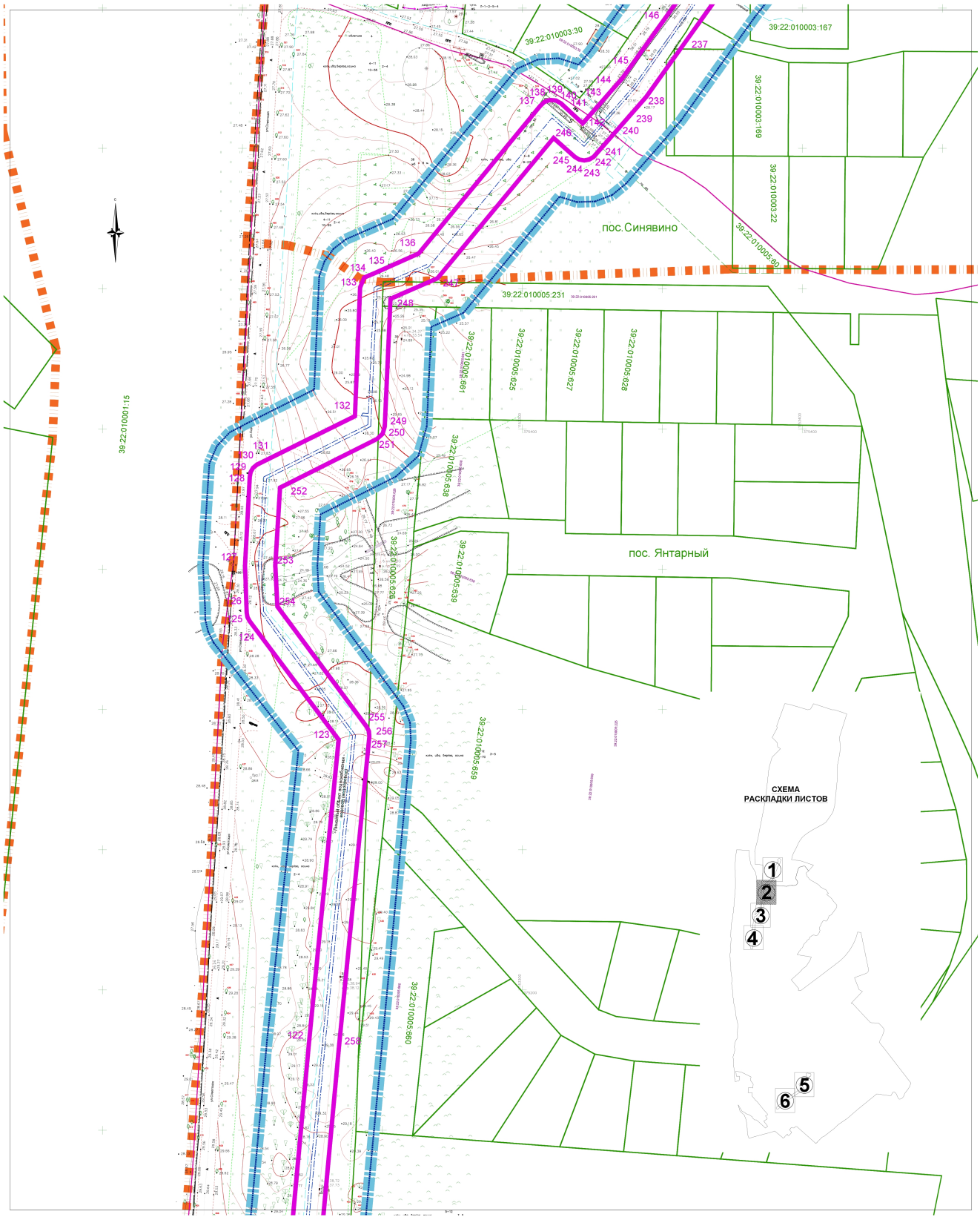

УСЛОВНЫЕ ОБОЗНАЧЕНИЯ

- граница территории, в отношении которой осуществляется подготовка проекта планировки
- граница населённого пункта пос. Янтарный, пос. Синявино
- граница зон планируемого размещения линейного объекта водоснабжения для объекта "Строительство станции водоподготовки в пгт. Янтарный""
- границы существующих земельных участков, учтённых в Едином государственном реестре недвижимости
- 1 - номер характерной (поворотной, начала и окончания) точки границы зон (зоны) планируемого размещения линейного объекта в ведомости координат
- границы зон с особыми условиями использования территорий, подлежащие установлению в связи с размещением линейных объектов (ЗСО, санитарно-защитная полоса)

						Заказчик: Администрация муниципального образования "Янтарный городской округ"		
						Шифр ____-ПП		
						"Проект планировки территории с проектом межевания в его составе, предусматривающий размещение линейных объектов водоснабжения для объекта "Строительство станции водоподготовки в пгт. Янтарный" в границах муниципального образования "Янтарный городской округ" Калининградской области"		
Изм.	Кол.уч.	Лист	№док.	Подп.	Дата			
						Проект планировки территории Основная (утверждаемая) часть Раздел 1 Графическая часть	Стадия: ПП	Лист: 1 (2)
Директор		Кабаев Д.С.			07.20			Листов:
ГАП		Черненко П.В.			07.20			
Исп.		Сибаркин Р.А.			07.20	Чертёж границ зон планируемого размещения линейного объекта М 1:1000	ООО "Центр инженерных изысканий"	
Н.контроль		Черненко П.В.						

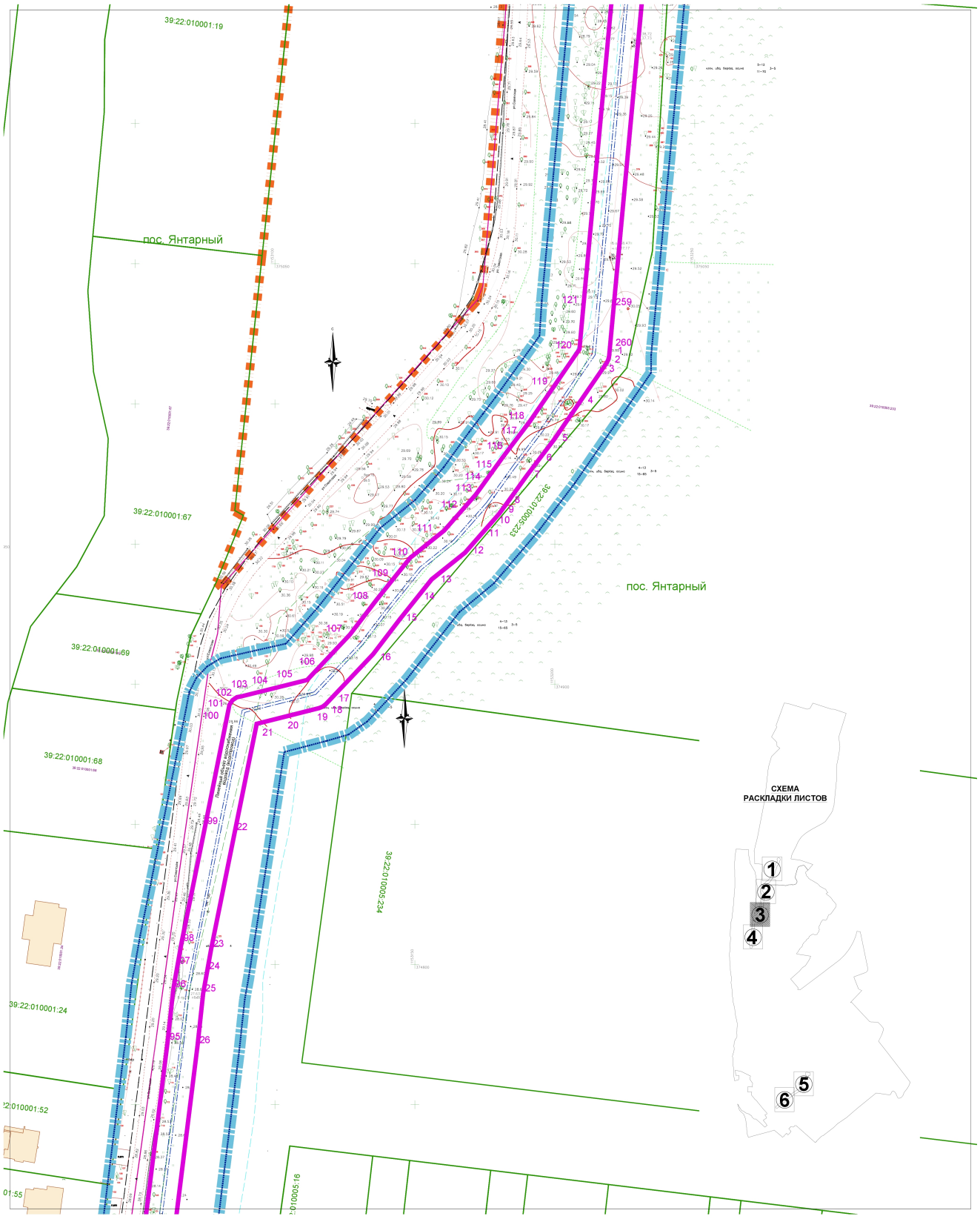

УСЛОВНЫЕ ОБОЗНАЧЕНИЯ

- граница территории, в отношении которой осуществляется подготовка проекта планировки
- граница населённого пункта пос. Янтарный, пос. Синявино
- граница зон планируемого размещения линейного объекта водоснабжения для объекта "Строительство станции водоподготовки в пгт. Янтарный""
- границы существующих земельных участков, учтённых в Едином государственном реестре недвижимости
- 1 — номер характерной (поворотной, начала и окончания) точки границы зон (зоны) планируемого размещения линейного объекта в ведомости координат
- границы зон с особыми условиями использования территорий, подлежащие установлению в связи с размещением линейных объектов (ЗСО, санитарно-защитная полоса)

						Заказчик: Администрация муниципального образования "Янтарный городской округ"
						Шифр ____-ПП
						"Проект планировки территории с проектом межевания в его составе, предусматривающий размещение линейных объектов водоснабжения для объекта "Строительство станции водоподготовки в пгт. Янтарный" в границах муниципального образования "Янтарный городской округ" Калининградской области"
Изм.	Кол.уч.	Лист	№док.	Подп.	Дата	
Директор		Кабаев Д.С.			07.20	Проект планировки территории Основная (утверждаемая) часть Раздел 1 Графическая часть
ГАП		Черненко П.В.			07.20	
Исп.		Сибаркин Р.А.			07.20	Чертёж границ зон планируемого размещения линейного объекта М 1:1000
Н.контроль		Черненко П.В.				

Стадия	Лист	Листов
ПП	1 (3)	

ООО "Центр инженерных изысканий"

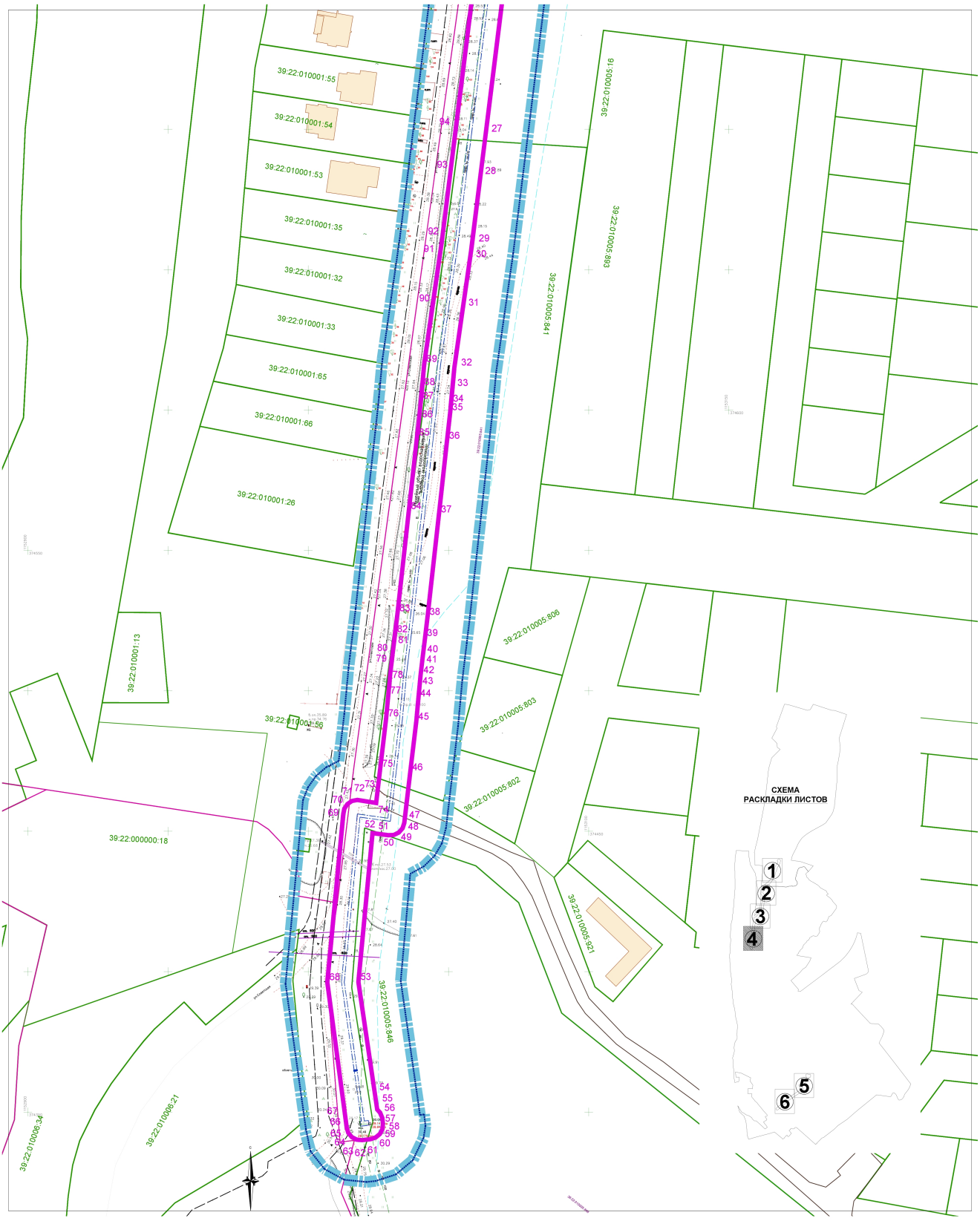

УСЛОВНЫЕ ОБОЗНАЧЕНИЯ

- граница территории, в отношении которой осуществляется подготовка проекта планировки
- граница населённого пункта пос. Янтарный, пос. Синявино
- граница зон планируемого размещения линейного объекта водоснабжения для объекта "Строительство станции водоподготовки в пгт. Янтарный""
- границы существующих земельных участков, учтённых в Едином государственном реестре недвижимости
- 1 - номер характерной (поворотной, начала и окончания) точки границы зон (зоны) планируемого размещения линейного объекта в ведомости координат
- границы зон с особыми условиями использования территорий, подлежащие установлению в связи с размещением линейных объектов (ЗСО, санитарно-защитная полоса)

						Заказчик: Администрация муниципального образования "Янтарный городской округ"		
						Шифр ____-ПП		
						"Проект планировки территории с проектом межевания в его составе, предусматривающий размещение линейных объектов водоснабжения для объекта "Строительство станции водоподготовки в пгт. Янтарный" в границах муниципального образования "Янтарный городской округ" Калининградской области"		
Изм.	Кол.уч.	Лист	№док.	Подп.	Дата			
						Проект планировки территории Основная (утверждаемая) часть Раздел 1 Графическая часть	Стадия: ПП; Лист: 1 (4); Листов:	
Директор		Кабаев Д.С.			07.20			
ГАП		Черненко П.В.			07.20			
Исп.		Сибаркин Р.А.			07.20	Чертёж границ зон планируемого размещения линейного объекта М 1:1000	ООО "Центр инженерных изысканий"	
Н.контроль		Черненко П.В.						

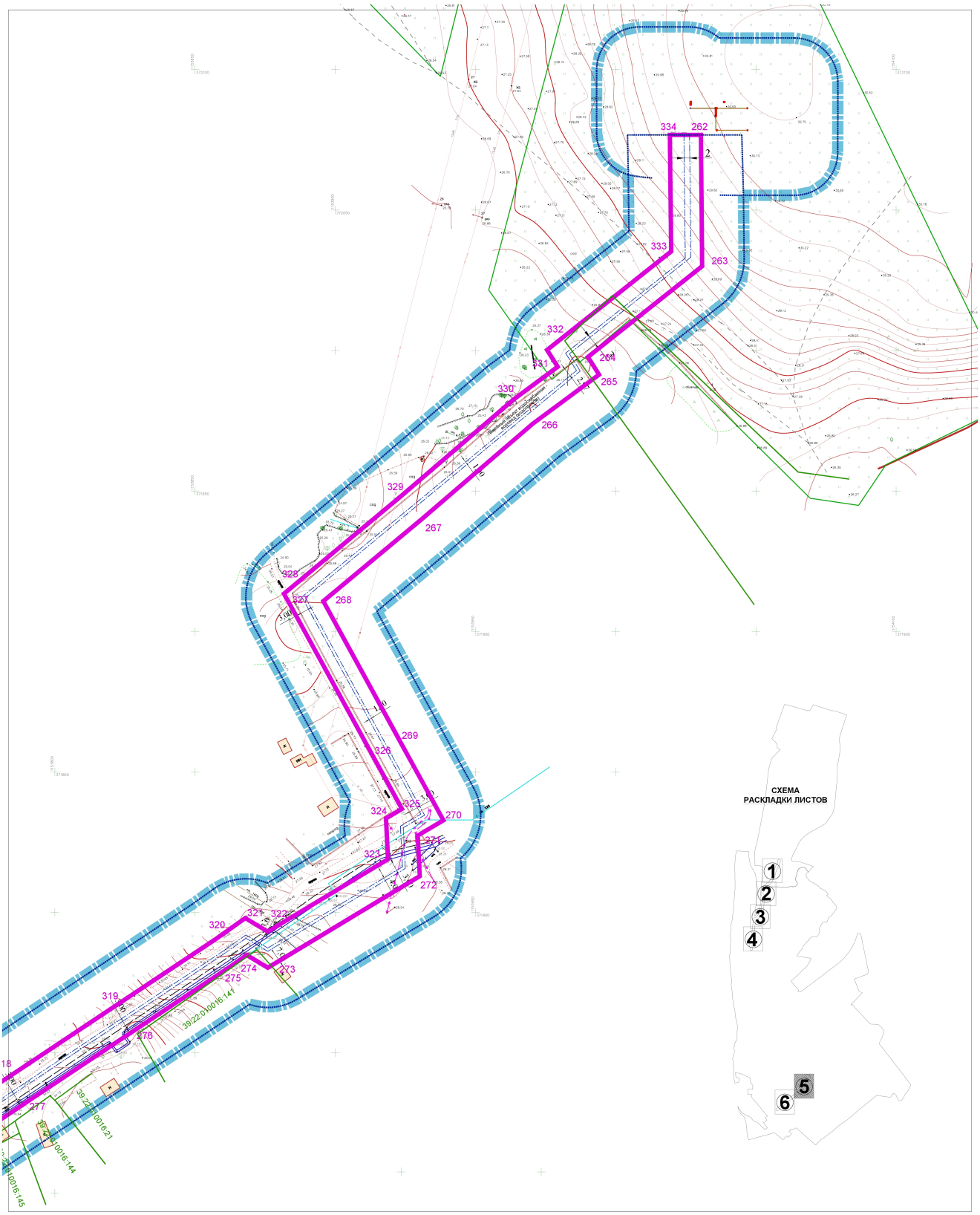

УСЛОВНЫЕ ОБОЗНАЧЕНИЯ

- граница территории, в отношении которой осуществляется подготовка проекта планировки
- граница населённого пункта пос. Янтарный, пос. Синявино
- граница зон планируемого размещения линейного объекта водоснабжения для объекта "Строительство станции водоподготовки в пгт. Янтарный""
- границы существующих земельных участков, учтённых в Едином государственном реестре недвижимости
- 1 - номер характерной (поворотной, начала и окончания) точки границы зон (зоны) планируемого размещения линейного объекта в ведомости координат
- границы зон с особыми условиями использования территорий, подлежащие установлению в связи с размещением линейных объектов (ЗСО, санитарно-защитная полоса)

						Заказчик: Администрация муниципального образования "Янтарный городской округ"		
						Шифр ____-ПП		
						"Проект планировки территории с проектом межевания в его составе, предусматривающий размещение линейных объектов водоснабжения для объекта "Строительство станции водоподготовки в пгт. Янтарный" в границах муниципального образования "Янтарный городской округ" Калининградской области"		
Изм.	Кол.уч.	Лист	№док.	Подп.	Дата			
						Проект планировки территории Основная (утверждаемая) часть Раздел 1 Графическая часть	Стадия: ПП	Лист: 1 (5) / Листов:
Директор		Кабаев Д.С.			07.20			
ГАП		Черненко П.В.			07.20			
Исп.		Сибаркин Р.А.			07.20	Чертёж границ зон планируемого размещения линейного объекта М 1:1000	ООО "Центр инженерных изысканий"	
Н.контроль		Черненко П.В.						

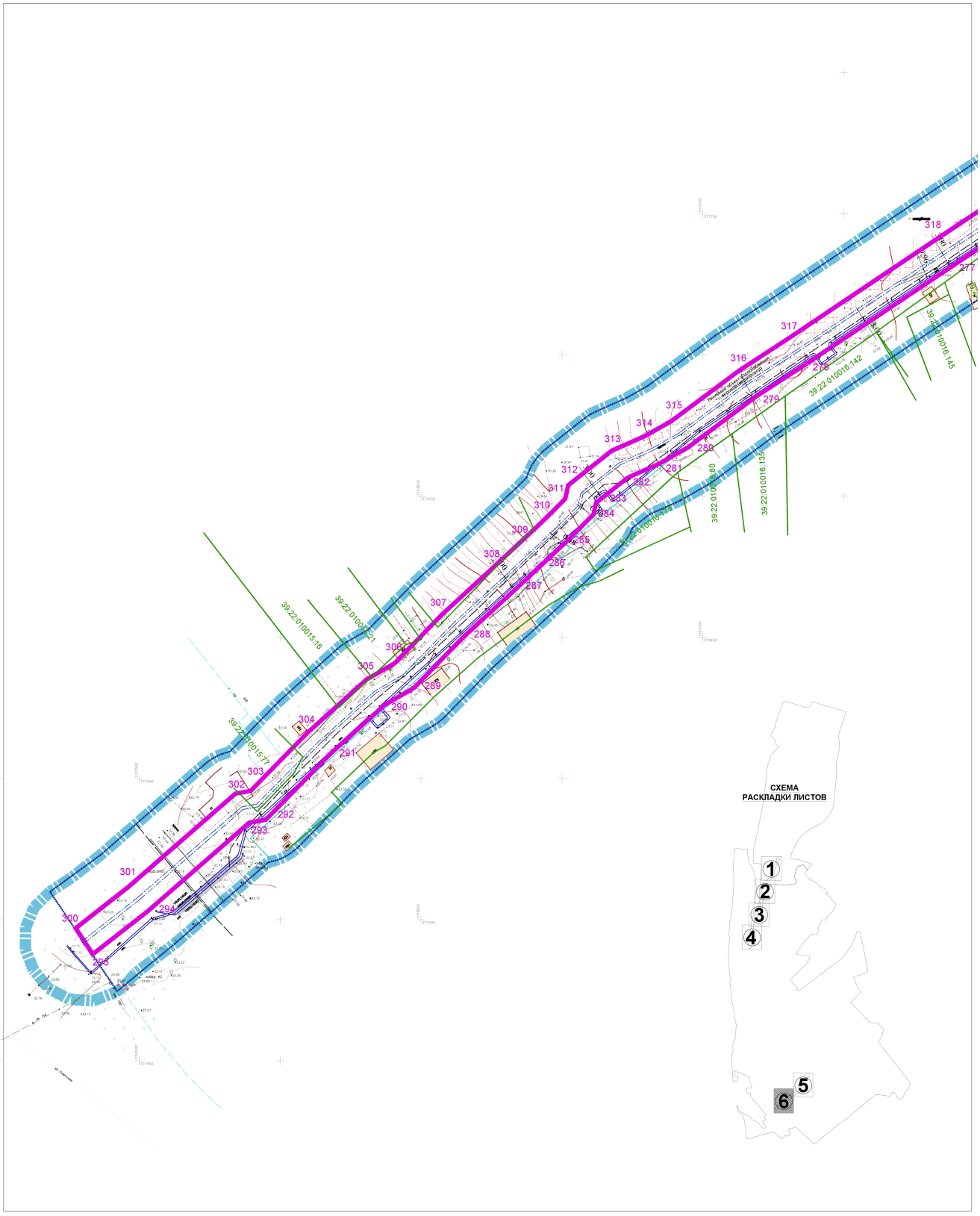

УСЛОВНЫЕ ОБОЗНАЧЕНИЯ

- граница территории, в отношении которой осуществляется подготовка проекта планировки
- граница населённого пункта пос. Янтарный, пос. Синявино
- граница зон планируемого размещения линейного объекта водоснабжения для объекта "Строительство станции водоподготовки в пгт. Янтарный""
- границы существующих земельных участков, учтённых в Едином государственном реестре недвижимости
- 1 - номер характерной (поворотной, начала и окончания) точки границы зон (зоны) планируемого размещения линейного объекта в ведомости координат
- границы зон с особыми условиями использования территорий, подлежащие установлению в связи с размещением линейных объектов (ЗСО, санитарно-защитная полоса)

						Заказчик: Администрация муниципального образования "Янтарный городской округ"	
						Шифр ____-ПП	
						"Проект планировки территории с проектом межевания в его составе, предусматривающий размещение линейных объектов водоснабжения для объекта "Строительство станции водоподготовки в пгт. Янтарный" в границах муниципального образования "Янтарный городской округ" Калининградской области"	
Изм.	Кол.уч.	Лист	№док.	Подп.	Дата		
						Проект планировки территории Основная (утверждаемая) часть Раздел 1 Графическая часть	Стадия: ПП; Лист: 1 (6); Листов:
Директор		Кадаев Д.С.			07.20		
ГАП		Черненко П.В.			07.20		
Исп.		Сибаркин Р.А.			07.20	Чертёж границ зон планируемого размещения линейного объекта М 1:1000	ООО "Центр инженерных изысканий"
Н.контроль		Черненко П.В.					

ПРОЕКТ ПЛАНИРОВКИ ТЕРРИТОРИИ С ПРОЕКТОМ МЕЖЕВАНИЯ В ЕГО СОСТАВЕ, предусматривающий размещение линейных объектов водоснабжения для объекта «Строительство станции водоподготовки в пгт. Янтарный» в границах муниципального образования «Янтарный городской округ» Калининградской области

РАЗДЕЛ 2. ПОЛОЖЕНИЕ О РАЗМЕЩЕНИИ ЛИНЕЙНЫХ ОБЪЕКТОВ

1. Наименование, основные характеристики и назначение планируемых для размещения линейных объектов.

Наименование планируемого для размещения линейного объекта:

- линейные объекты водоснабжения для объекта «Строительство станции водоподготовки в пгт. Янтарный» в границах муниципального образования «Янтарный городской округ» Калининградской области».

Основные характеристики планируемых для размещения линейных объектов водоснабжения, уточнённые проектом планировки территории:

- пгт. Янтарный, площадка № 1. Диаметр водовода (водопровода) 200 мм, протяжённость трассы водовода 904,0 м, суммарная длина линий водовода (водопровода) 1810,0 м;
- пос. Синявино – пгт. Янтарный, площадка № 2 Диаметр водовода (водопровода) 110 мм, протяжённость трассы водовода 1840,0 м (в границах пос. Синявино 610,0 м, в границах пгт. Янтарный до ул. Советской 1230,0 м, суммарная длина линий водовода (водопровода) 3700,0 м.

Основные характеристики линейных объектов, места их размещения подлежат уточнению при архитектурно-строительном проектировании, но не могут выходить за границы зон планируемого размещения таких объектов, установленных проектом планировки территории.

Линейные объекты водоснабжения для объекта «Строительство станции водоподготовки в пгт. Янтарный» в границах муниципального образования «Янтарный городской округ» Калининградской области» планируются к размещению для обеспечения водоснабжения в населённых пунктах муниципального образования «Янтарный городской округ», размещение линейных объектов водоснабжения предусмотрено Адресным инвестиционным перечнем объектов капитального строительства государственной (муниципальной) собственности Калининградской области, 2018-2019 годы,

2. Перечень субъектов Российской Федерации, перечень муниципальных районов, городских округов в составе субъектов Российской Федерации, перечень поселений, населенных пунктов, внутригородских территорий городов федерального значения, на территориях которых устанавливаются зоны планируемого размещения линейных объектов.

Субъекты Российской Федерации: Калининградская область.

Муниципальные районы, городские округа: Янтарный городской округ

Поселения: нет.

Населённые пункты: пгт. Янтарный, пос. Синявино

На иных территориях размещение линейных объектов настоящим проектом планировки не планируется.

3. Перечень координат характерных точек границ зон планируемого размещения линейных объектов.

Граница зон планируемого размещения линейных объектов водоснабжения для объекта «Строительство станции водоподготовки в пгт. Янтарный» в границах муниципального образования «Янтарный городской округ» Калининградской области» определена в соответствии с требованиями постановления Правительства Российской Федерации от 12.05.2017 № 564 «Об утверждении Положения о составе и содержании проектов планировки территории, предусматривающих размещение одного или нескольких линейных объектов», п. 13 (б) части III Положения, в соответствии с нормами отвода земельных участков для конкретных видов линейных объектов. Нормы отвода земельных участков приняты в размерах с учётом норм и требований: сводов правил СП 42.13330.2016 «Градостроительство. Планировка и застройка городских и сельских поселений», сборника норм СН 456-73 «Нормы отвода земель для магистральных водоводов и канализационных коллекторов» (за исключением норм отвода земель для временного краткосрочного пользования на период строительства; федеральный закон от 23.06.2014 № 171-ФЗ (ред. от 31.12.2017) «О внесении изменений в Земельный кодекс Российской Федерации и отдельные законодательные акты Российской Федерации» (с изм. и доп., вступ. в силу с 01.01.2019).

В соответствии с указанными выше нормами, для размещения линейных объектов водоснабжения для объекта «Строительство станции водоподготовки в пгт. Янтарный» в границах муниципального образования «Янтарный городской округ» Калининградской области» не требуется образование земельного участка, за исключением объектов капитального строительства (наземных объектов) в составе линейного объекта.

Перечень координат характерных точек границ зон планируемого размещения линейных объектов водоснабжения для объекта «Строительство станции водоподготовки в пгт. Янтарный» в границах муниципального образования «Янтарный городской округ» Калининградской области» приведён ниже:

Перечень координат характерных точек
границ зон планируемого размещения линейных объектов водоснабжения для объекта «Строительство станции водоподготовки в пгт. Янтарный» в границах муниципального образования «Янтарный городской округ» Калининградской области»

N	X	Y
1	1153219,43	375017,02
2	1153219,15	375015,78
3	1153218,57	375014,65
4	1153209,19	375001,00
5	1153199,70	374987,21
6	1153194,86	374980,84
7	1153190,12	374974,60
8	1153182,37	374963,88
9	1153181,26	374962,33
10	1153180,22	374960,89
11	1153174,13	374953,98
12	1153167,91	374946,92
13	1153156,00	374937,39
14	1153150,55	374930,59
15	1153144,78	374923,39
16	1153135,05	374910,71
17	1153118,16	374892,87
18	1153117,05	374891,99
19	1153115,75	374891,46
20	1153103,07	374888,27
21	1153093,45	374885,85
22	1153085,63	374847,27
23	1153077,19	374805,62
24	1153075,75	374797,63
25	1153074,33	374789,68
26	1153072,33	374771,21
27	1153063,26	374698,39
28	1153061,50	374684,23
29	1153058,21	374657,87
30	1153058,05	374656,71
31	1153055,14	374636,49
32	1153052,09	374615,16
33	1153051,35	374607,26

34	1153050,89	374602,29
35	1153050,61	374599,27
36	1153049,48	374589,11
37	1153046,58	374562,85
38	1153042,54	374526,39
39	1153041,63	374518,87
40	1153040,72	374511,32
41	1153040,49	374509,40
42	1153040,37	374508,40
43	1153040,02	374505,49
44	1153039,26	374497,34
45	1153038,50	374489,06
46	1153036,36	374470,97
47	1153034,22	374452,95
48	1153033,61	374451,07
49	1153032,32	374449,58
50	1153030,55	374448,70
51	1153028,58	374448,58
52	1153022,92	374449,35
53	1153017,87	374396,32
54	1153024,58	374350,88
55	1153025,59	374349,78
56	1153026,39	374347,85
57	1153026,61	374345,85
58	1153026,44	374343,91
59	1153025,54	374342,18
60	1153024,04	374340,93
61	1153022,18	374340,34
62	1153019,20	374339,99
63	1153017,26	374340,16
64	1153015,53	374341,06
65	1153014,27	374342,56
66	1153013,69	374344,42
67	1153013,50	374346,11
68	1153006,78	374396,24
69	1153012,49	374456,16
70	1153012,87	374458,07
71	1153013,96	374459,69
72	1153015,58	374460,78
73	1153017,49	374461,16
74	1153024,19	374460,08
75	1153025,63	374472,24
76	1153027,76	374490,19
77	1153028,51	374498,33
78	1153029,28	374506,64
79	1153029,65	374509,70
80	1153029,77	374510,69
81	1153030,00	374512,61

82	1153030,91	374520,17
83	1153031,81	374527,63
84	1153035,84	374564,04
85	1153038,75	374590,30
86	1153039,86	374600,36
87	1153040,14	374603,29
88	1153040,60	374608,26
89	1153041,36	374616,43
90	1153044,45	374638,02
91	1153047,36	374658,25
92	1153047,51	374659,30
93	1153050,78	374685,57
94	1153052,54	374699,72
95	1153061,60	374772,46
96	1153063,63	374791,21
97	1153065,12	374799,54
98	1153066,58	374807,65
99	1153075,04	374849,42
100	1153083,32	374890,75
101	1153083,70	374892,66
102	1153084,79	374894,29
103	1153086,41	374895,37
104	1153088,32	374895,75
105	1153100,44	374898,75
106	1153111,47	374901,52
107	1153126,82	374917,73
108	1153136,28	374930,06
109	1153142,12	374937,35
110	1153148,32	374945,08
111	1153160,43	374954,77
112	1153166,02	374961,12
113	1153171,77	374967,64
114	1153172,50	374968,66
115	1153173,62	374970,20
116	1153181,44	374981,03
117	1153186,26	374987,38
118	1153190,95	374993,54
119	1153200,29	375007,12
120	1153208,81	375019,52
121	1153210,29	375035,48
122	1153223,74	375180,89
123	1153234,36	375289,21
124	1153202,61	375331,44
125	1153201,80	375332,91
126	1153201,52	375334,55
127	1153200,92	375351,39
128	1153202,61	375382,90
129	1153202,92	375384,63

130	1153203,81	375386,14
131	1153205,17	375387,26
132	1153240,18	375404,54
133	1153242,01	375450,42
134	1153243,48	375453,95
135	1153247,01	375455,42
136	1153262,98	375462,55
137	1153306,31	375515,10
138	1153307,83	375516,55
139	1153309,82	375517,25
140	1153311,92	375517,07
141	1153313,76	375516,04
142	1153321,53	375508,90
143	1153327,00	375515,12
144	1153327,66	375515,87
145	1153335,77	375525,10
146	1153348,91	375543,49
147	1153362,32	375562,26
148	1153379,46	375583,88
149	1153394,54	375617,52
150	1153406,14	375652,32
151	1153407,10	375654,28
152	1153408,81	375655,63
153	1153418,61	375660,38
154	1153423,14	375685,69
155	1153429,19	375707,13
156	1153434,06	375728,41
157	1153445,54	375749,32
158	1153451,06	375765,85
159	1153456,71	375782,71
160	1153465,14	375813,33
161	1153469,15	375821,55
162	1153474,38	375832,29
163	1153475,47	375833,76
164	1153477,03	375834,74
165	1153478,83	375835,10
166	1153480,64	375834,77
167	1153487,83	375832,05
168	1153488,59	375834,15
169	1153490,98	375840,76
170	1153498,78	375861,81
171	1153506,70	375873,90
172	1153509,51	375878,52
173	1153509,57	375893,91
174	1153508,58	375894,80
175	1153508,62	375910,64
176	1153508,58	375912,92
177	1153504,14	375912,92

178	1153502,22	375913,30
179	1153500,60	375914,39
180	1153499,52	375916,01
181	1153499,14	375917,92
182	1153499,14	375924,88
183	1153499,52	375926,80
184	1153500,60	375928,42
185	1153502,22	375929,50
186	1153504,14	375929,88
187	1153511,44	375929,88
188	1153513,35	375929,50
189	1153514,97	375928,42
190	1153516,05	375926,80
191	1153516,44	375924,88
192	1153516,43	375922,93
193	1153521,86	375922,92
194	1153523,77	375922,54
195	1153525,40	375921,46
196	1153526,48	375919,84
197	1153526,86	375917,92
198	1153526,86	375908,92
199	1153526,86	375904,94
200	1153526,48	375903,03
201	1153525,40	375901,40
202	1153523,77	375900,32
203	1153521,86	375899,94
204	1153520,38	375899,93
205	1153520,39	375898,72
206	1153520,31	375876,89
207	1153520,12	375875,55
208	1153519,58	375874,30
209	1153515,84	375868,13
210	1153508,48	375856,91
211	1153501,12	375837,04
212	1153498,74	375830,47
213	1153496,36	375823,87
214	1153495,96	375822,78
215	1153494,93	375821,13
216	1153493,34	375819,99
217	1153491,44	375819,55
218	1153489,52	375819,87
219	1153481,77	375822,80
220	1153478,85	375816,82
221	1153475,28	375809,49
222	1153467,04	375779,56
223	1153461,31	375762,42
224	1153455,47	375744,98
225	1153444,26	375724,53

226	1153439,66	375704,45
227	1153433,68	375683,27
228	1153428,72	375655,57
229	1153428,38	375654,44
230	1153427,78	375653,43
231	1153426,97	375652,58
232	1153425,98	375651,95
233	1153415,96	375647,09
234	1153404,60	375613,57
235	1153388,77	375578,23
236	1153370,95	375555,76
237	1153357,70	375537,22
238	1153344,24	375518,38
239	1153335,75	375508,72
240	1153335,09	375507,97
241	1153325,40	375496,96
242	1153323,85	375496,04
243	1153322,07	375495,70
244	1153320,28	375496,02
245	1153318,73	375496,96
246	1153311,11	375503,69
247	1153269,65	375453,68
248	1153252,88	375446,39
249	1153250,82	375400,88
250	1153250,07	375398,26
251	1153248,06	375396,41
252	1153213,44	375379,07
253	1153211,74	375351,33
254	1153212,47	375336,69
255	1153244,36	375293,86
256	1153245,17	375292,21
257	1153245,33	375290,38
258	1153234,50	375179,87
259	1153221,05	375034,49
260	1153219,43	375017,02
262	1154030,35	372081,85
263	1154030,85	372030,02
264	1153990,11	371997,72
265	1153994,08	371991,44
266	1153970,48	371973,99
267	1153930,70	371939,87
268	1153895,74	371910,80
269	1153923,02	371861,04
270	1153938,58	371832,77
271	1153929,41	371827,37
272	1153930,13	371812,91
273	1153875,94	371780,32
274	1153868,41	371784,83

275	1153863,66	371781,45
276	1153826,62	371756,86
277	1153787,98	371731,19
278	1153736,42	371696,68
279	1153719,20	371685,49
280	1153694,78	371667,32
281	1153684,52	371661,50
282	1153673,38	371656,58
283	1153662,11	371647,67
284	1153661,18	371643,53
285	1153651,89	371634,22
286	1153642,42	371625,35
287	1153633,63	371617,14
288	1153615,17	371600,23
289	1153597,46	371582,05
290	1153587,15	371576,11
291	1153567,67	371558,57
292	1153544,95	371535,41
293	1153539,08	371534,35
294	1153503,03	371503,00
295	1153483,54	371487,77
296	1153483,93	371487,18
297	1153479,23	371484,12
298	1153472,40	371494,60
299	1153477,09	371497,66
300	1153477,52	371497,00
301	1153496,03	371511,48
302	1153534,14	371544,63
303	1153539,55	371545,61
304	1153560,06	371566,52
305	1153580,66	371585,06
306	1153590,64	371590,81
307	1153607,51	371608,13
308	1153626,16	371625,21
309	1153634,91	371633,39
310	1153644,24	371642,12
311	1153651,14	371649,04
312	1153652,22	371653,88
313	1153667,66	371666,08
314	1153679,57	371671,34
315	1153688,76	371676,55
316	1153712,91	371694,52
317	1153730,36	371705,86
318	1153781,87	371740,34
319	1153820,53	371766,02
320	1153857,43	371790,52
321	1153867,90	371797,96
322	1153875,93	371793,15

323	1153918,81	371818,94
324	1153918,09	371833,47
325	1153923,79	371836,83
326	1153913,38	371855,74
327	1153883,96	371909,41
328	1153881,68	371913,42

329	1153923,60	371948,28
330	1153963,62	371982,60
331	1153979,32	371994,20
332	1153975,53	372000,20
333	1154019,80	372035,29
334	1154019,31	372081,78

4. Перечень координат характерных точек границ зон планируемого размещения линейных объектов, подлежащих реконструкции в связи с изменением их местоположения

Линейные объекты, подлежащие реконструкции в связи с изменением их местоположения при планируемом размещения линейных объектов водоснабжения для объекта «Строительство станции водоподготовки в пгт. Янтарный» в границах муниципального образования «Янтарный городской округ» Калининградской области» отсутствуют. Существующие линейные объекты в зоне планируемого размещения линейного объекта не требуют изменения местоположения либо необходимость этого следует уточнять на последующих стадиях проектирования.

Для линейных объектов в границах зоны планируемого размещения линейных объектов водоснабжения для объекта «Строительство станции водоподготовки в пгт. Янтарный» в границах муниципального образования «Янтарный городской округ» Калининградской области» установление границ зон планируемого размещения не требуется, границы зон планируемого размещения таких объектов настоящим проектом не устанавливались.

Перечень координат характерных точек границ зон планируемого размещения линейных объектов, подлежащих переносу (переустройству) не составлялся.

5. Предельные параметры разрешенного строительства, реконструкции объектов капитального строительства, проектируемых в составе линейных объектов в границах зон их планируемого размещения.

В состав планируемых к размещению линейных объектов водоснабжения для объекта «Строительство станции водоподготовки в пгт. Янтарный» в границах муниципального образования «Янтарный городской округ» Калининградской области» не проектируются объекты капитального строительства (здания, строения). При планируемом размещении линейного объекта, в соответствии с частью 10 ст. 45 Градостроительного кодекса Российской Федерации, требования градостроительных регламентов, в том числе в части определения предельных параметров застройки, не применимы.

6. Информация о необходимости осуществления мероприятий по защите сохраняемых объектов капитального строительства (здание, строение, сооружение, объекты, строительство которых не завершено), существующих и строящихся на момент подготовки проекта планировки территории, а также объектов капитального строительства, планируемых к строительству в соответствии с ранее утвержденной документацией по планировке территории, от возможного негативного воздействия в связи с размещением линейных объектов.

Пересечения границ зон планируемого размещения линейных объектов водоснабжения для объекта «Строительство станции водоподготовки в пгт. Янтарный» в границах муниципального образования «Янтарный городской округ» Калининградской области» с сохраняемыми объектами капитального строительства не предусмотрены.

Проектом не предусматривается воздействия на конструкции иных существующих и строящихся объектов при размещении линейных объектов водоснабжения для объекта «Строительство станции водоподготовки в пгт. Янтарный» в границах муниципального образования «Янтарный городской округ» Калининградской области», мероприятия по защите сохраняемых объектов капитального строительства от возможного негативного воздействия в связи с размещением линейных объектов для целей настоящего проекта не разрабатывались, такие мероприятия, при возникновении такой необходимости, следует предусмотреть на стадии архитектурно-строительного проектирования.

Пересечения границ зон планируемого для размещения линейных объектов водоснабжения для объекта «Строительство станции водоподготовки в пгт. Янтарный» в границах муниципального образования «Янтарный городской округ» Калининградской области» с объектами капитального строительства, строительство которых запланировано в соответствии с ранее утверждённой документацией по планировке территории, настоящим проектом не предусмотрены в силу отсутствия подобных объектов капитального строительства в границах проекта планировки. Мероприятия по защите указанных выше объектов от возможного негативного воздействия в связи с размещением линейных объектов водоснабжения для объекта «Строительство станции водоподготовки в пгт. Янтарный» в границах муниципального образования «Янтарный городской округ» Калининградской области» не разрабатывались.

7. Информация о необходимости осуществления мероприятий по сохранению объектов культурного наследия от возможного негативного воздействия в связи с размещением линейных объектов.

В границах зон планируемого размещения линейных объектов водоснабжения для объекта «Строительство станции водоподготовки в пгт. Янтарный» в границах муниципального образования «Янтарный городской округ» Калининградской области» объекты культурного наследия (памятники истории и культуры народов Российской Федерации), территории памятников и зоны их охраны отсутствуют.

Мероприятия по защите объектов культурного наследия от возможного негативного воздействия в связи с размещением линейного объекта не разрабатывались.

8. Информация о необходимости осуществления мероприятий по охране окружающей среды.

Вопросы охраны окружающей среды, природопользования, обеспечения экологической безопасности населения регламентируются следующими законами Российской Федерации:

- «Об общих принципах организации местного самоуправления в Российской Федерации» от 06.10.2003 № 131-ФЗ;
- «О санитарно-эпидемиологическом благополучии населения» от 30.03.1999 № 52-ФЗ;
- «Основы законодательства Российской Федерации об охране здоровья граждан» от 22.08.1993 № 5487-1;
- «Об охране окружающей среды» 10.01.2002 № 7-ФЗ.

Комплекс рекомендаций по охране окружающей среды включает технические и технологические мероприятия, мероприятия по совершенствованию системы экологических ограничений хозяйственной деятельности, градостроительные мероприятия.

Для целей настоящего проекта особые мероприятия по охране окружающей среды не предусматривались.

Мероприятия, ограничивающие негативное воздействие на окружающую среду при строительстве линейных объектов водоснабжения для объекта «Строительство станции водоподготовки в пгт. Янтарный» в границах муниципального образования «Янтарный

городской округ» Калининградской области» следует предусмотреть на стадии архитектурно-строительного проектирования.

9. Информация о необходимости осуществления мероприятий по защите территории от чрезвычайных ситуаций природного и техногенного характера, в том числе по обеспечению пожарной безопасности и гражданской обороне.

Проект планировки территории, предусматривающий размещение линейных объектов водоснабжения для объекта «Строительство станции водоподготовки в пгт. Янтарный» в границах муниципального образования «Янтарный городской округ» Калининградской области» не предусматривает размещение объектов, указанных в ст. 65-77 федерального закона Российской Федерации от 22 июля 2008 г. № 123-ФЗ «Технический регламент о требованиях пожарной безопасности.

Для целей настоящего проекта особые мероприятия по защите территории от чрезвычайных ситуаций природного и техногенного характера, в том числе по обеспечению пожарной безопасности и гражданской обороне не предусматривались.

ПРОЕКТ ПЛАНИРОВКИ ТЕРРИТОРИИ С ПРОЕКТОМ МЕЖЕВАНИЯ ТЕРРИТОРИИ В ЕГО СОСТАВЕ,

предусматривающий размещение линейных объектов водоснабжения для объекта «Строительство станции водоподготовки в пгт. Янтарный» в границах муниципального образования «Янтарный городской округ» Калининградской области

ОСНОВНАЯ ЧАСТЬ ПРОЕКТА МЕЖЕВАНИЯ ТЕРРИТОРИИ

РАЗДЕЛ 1. ГРАФИЧЕСКАЯ ЧАСТЬ. ЧЕРТЕЖИ МЕЖЕВАНИЯ ТЕРРИТОРИИ

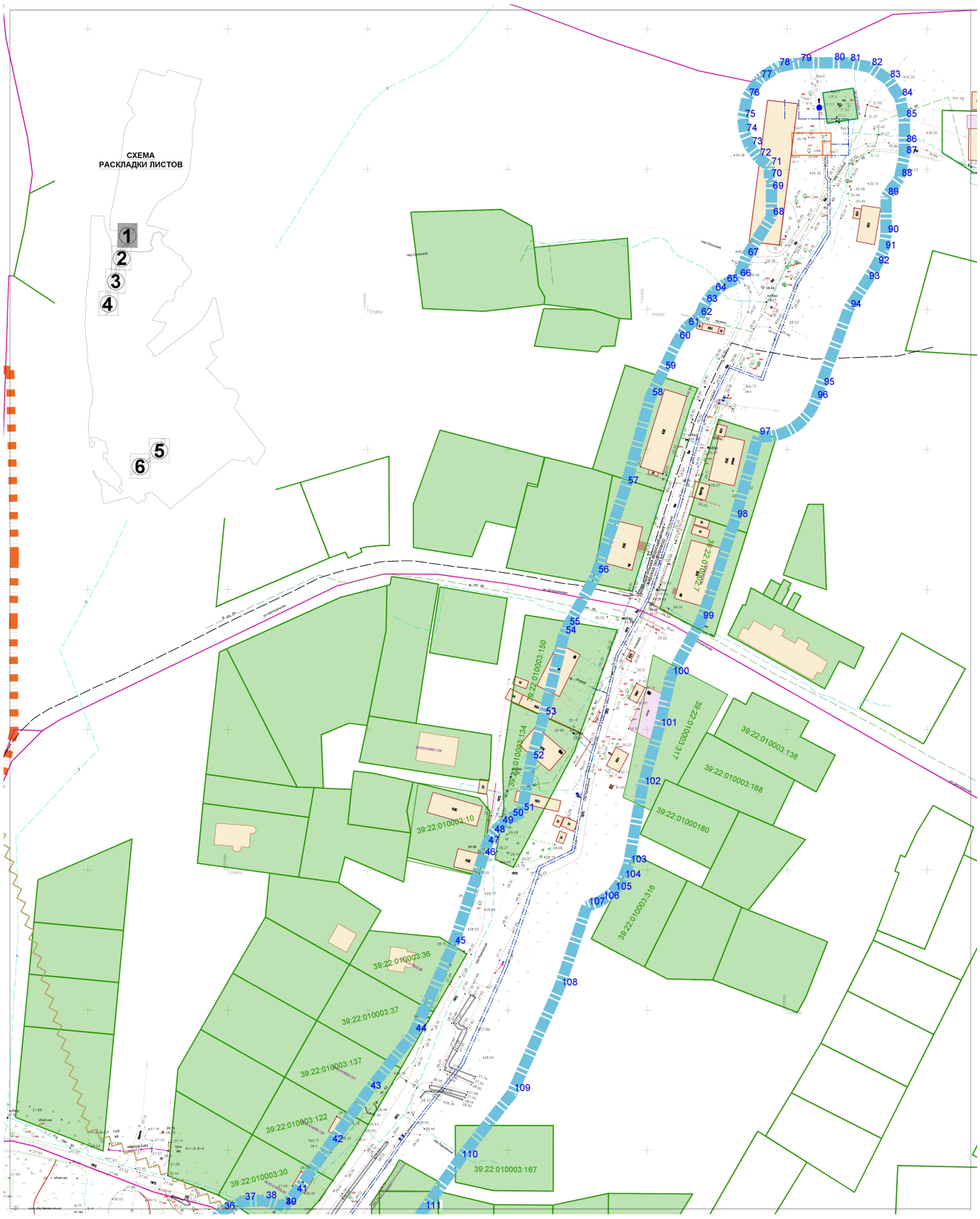

УСЛОВНЫЕ ОБОЗНАЧЕНИЯ

- граница территории, в отношении которой осуществляется подготовка проекта межевания
- 18 — характерная точка границы территории, в отношении которой осуществляется подготовка проекта межевания
- граница населённого пункта пос. Янтарный, пос. Синявино
- границы существующих земельных участков, учтённых в Едином государственном реестре недвижимости
- 39:22:010005:660 — кадастровый номер существующего земельного участка
- границы территории, рекомендованной к установлению публичного сервитута для размещения линейного объекта

Примечание:
- изымаемые, образуемые земельные участки в границах проекта межевания отсутствуют

						Заказчик: Администрация муниципального образования "Янтарный городской округ"		
						Шифр ____-ПП		
						"Проект планировки территории с проектом межевания в его составе, предусматривающий размещение линейных объектов водоснабжения для объекта "Строительство станции водоподготовки в пгт. Янтарный" в границах муниципального образования "Янтарный городской округ" Калининградской области"		
Изм.	Кол.уч.	Лист	№док.	Подп.	Дата			
						Проект межевания территории Основная (утверждаемая) часть	Стадия: ПМ	Лист: 1 (1)
Директор		Кабаев Д.С.			07.20			Листов:
ГАП		Черненко П.В.			07.20			
Исп.		Сибаркин Р.А.			07.20	Чертёж межевания территории М 1:1000	ООО "Центр инженерных изысканий"	
Н.контроль		Черненко П.В.						

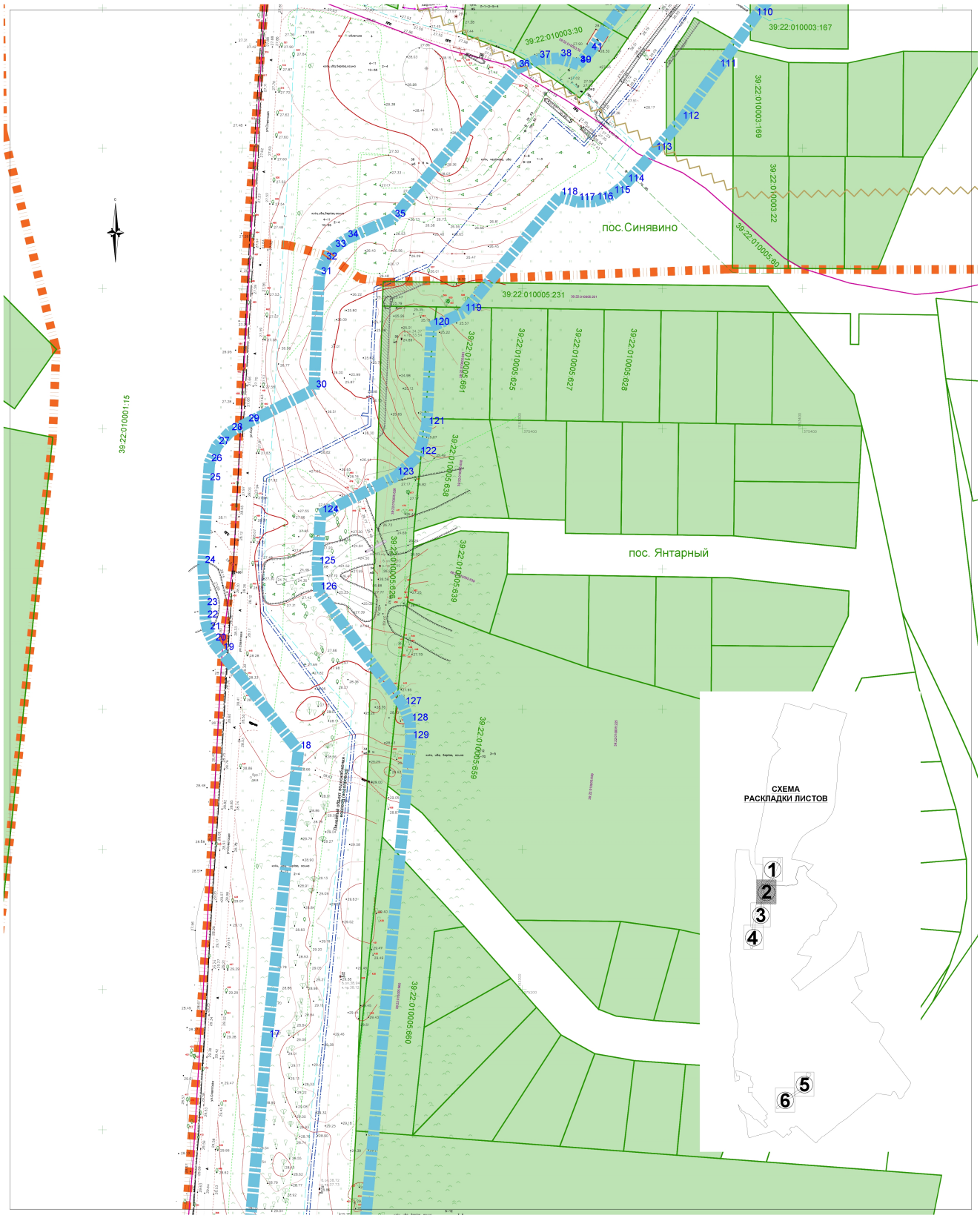

УСЛОВНЫЕ ОБОЗНАЧЕНИЯ

- граница территории, в отношении которой осуществляется подготовка проекта межевания
- 18 - характерная точка границы территории, в отношении которой осуществляется подготовка проекта межевания
- граница населённого пункта пос. Янтарный, пос. Синявино
- границы существующих земельных участков, учтённых в Едином государственном реестре недвижимости
- 39:22:010005:660 - кадастровый номер существующего земельного участка
- границы территории, рекомендованной к установлению публичного сервитутадля размещения линейного объекта

Примечание:
- изымаемые, образуемые земельные участки в границах проекта межевания отсутствуют

						Заказчик: Администрация муниципального образования "Янтарный городской округ"		
						Шифр ____-ПП		
						"Проект планировки территории с проектом межевания в его составе, предусматривающий размещение линейных объектов водоснабжения для объекта "Строительство станции водоподготовки в пгт. Янтарный" в границах муниципального образования "Янтарный городской округ" Калининградской области"		
Изм.	Кол.уч.	Лист	№док.	Подп.	Дата			
						Проект межевания территории Основная (утверждаемая) часть	Стадия: ПМ	Лист: 1 (2) / Листов
Директор		Кабаев Д.С.			07.20			
ГАП		Черненко П.В.			07.20			
Исп.		Сибаркин Р.А.			07.20	Чертёж межевания территории М 1:1000	ООО "Центр инженерных изысканий"	
Н.контроль		Черненко П.В.						

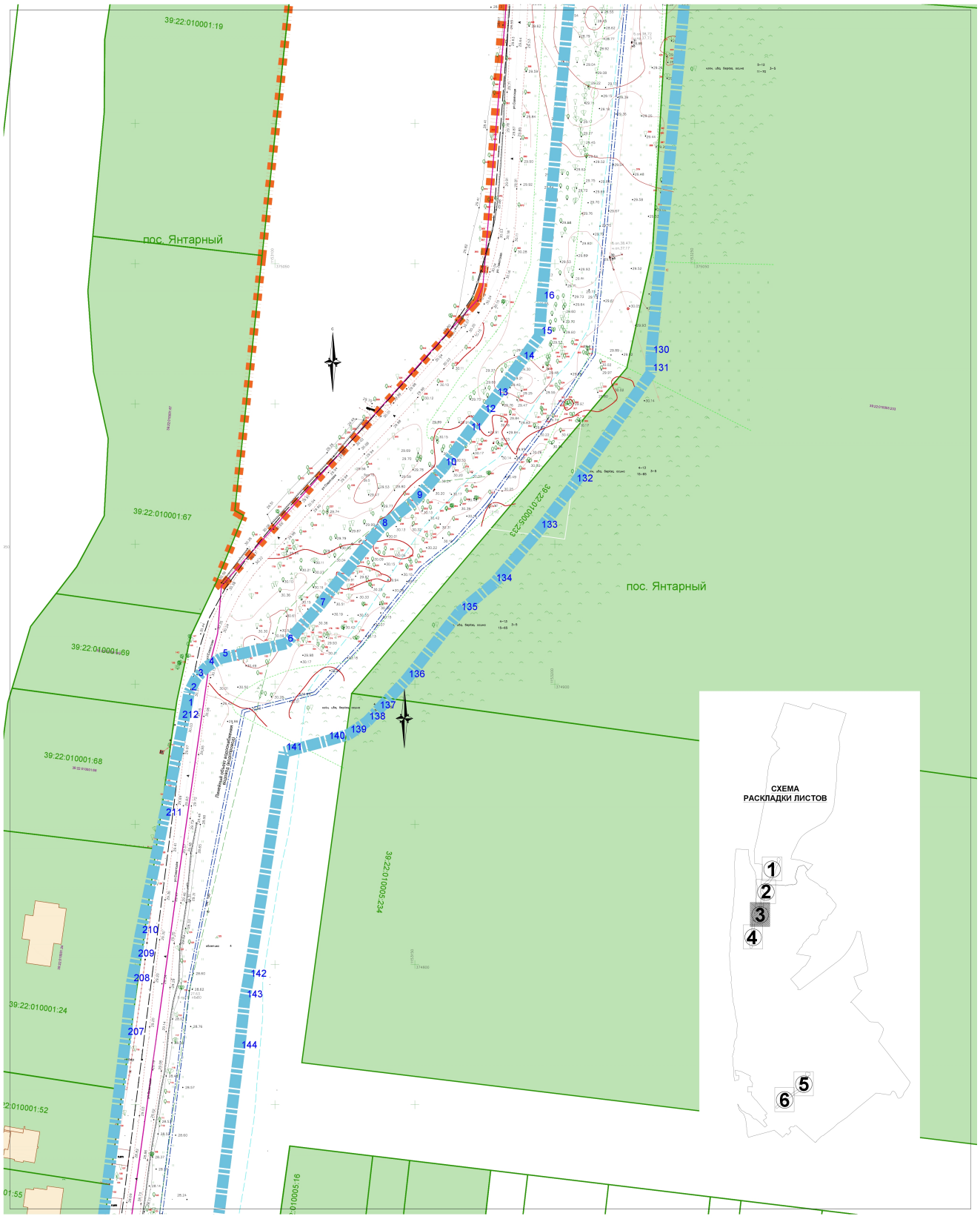

УСЛОВНЫЕ ОБОЗНАЧЕНИЯ

- граница территории, в отношении которой осуществляется подготовка проекта межевания
- 18 - характерная точка границы территории, в отношении которой осуществляется подготовка проекта межевания
- граница населённого пункта пос. Янтарный, пос. Синявино
- границы существующих земельных участков, учтённых в Едином государственном реестре недвижимости
- 39:22:010005:660 - кадастровый номер существующего земельного участка
- границы территории, рекомендованной к установлению публичного сервитутадля размещения линейного объекта

Примечание:
- изымаемые, образуемые земельные участки в границах проекта межевания отсутствуют

Заказчик: Администрация муниципального образования "Янтарный городской округ"

Шифр ____-ПП

"Проект планировки территории с проектом межевания в его составе, предусматривающий размещение линейных объектов водоснабжения для объекта "Строительство станции водоподготовки в пгт. Янтарный" в границах муниципального образования "Янтарный городской округ" Калининградской области"

Изм.	Кол.уч.	Лист	№док.	Подп.	Дата
Директор		Кабаев Д.С.			07.20
ГАП		Черненко П.В.			07.20
Исп.		Сибаркин Р.А.			07.20
Н.контроль		Черненко П.В.			

Проект межевания территории
Основная (утверждаемая) часть

Стадия	Лист	Листов
ПМ	1 (3)	

Чертёж межевания территории
М 1:1000

ООО "Центр инженерных изысканий"

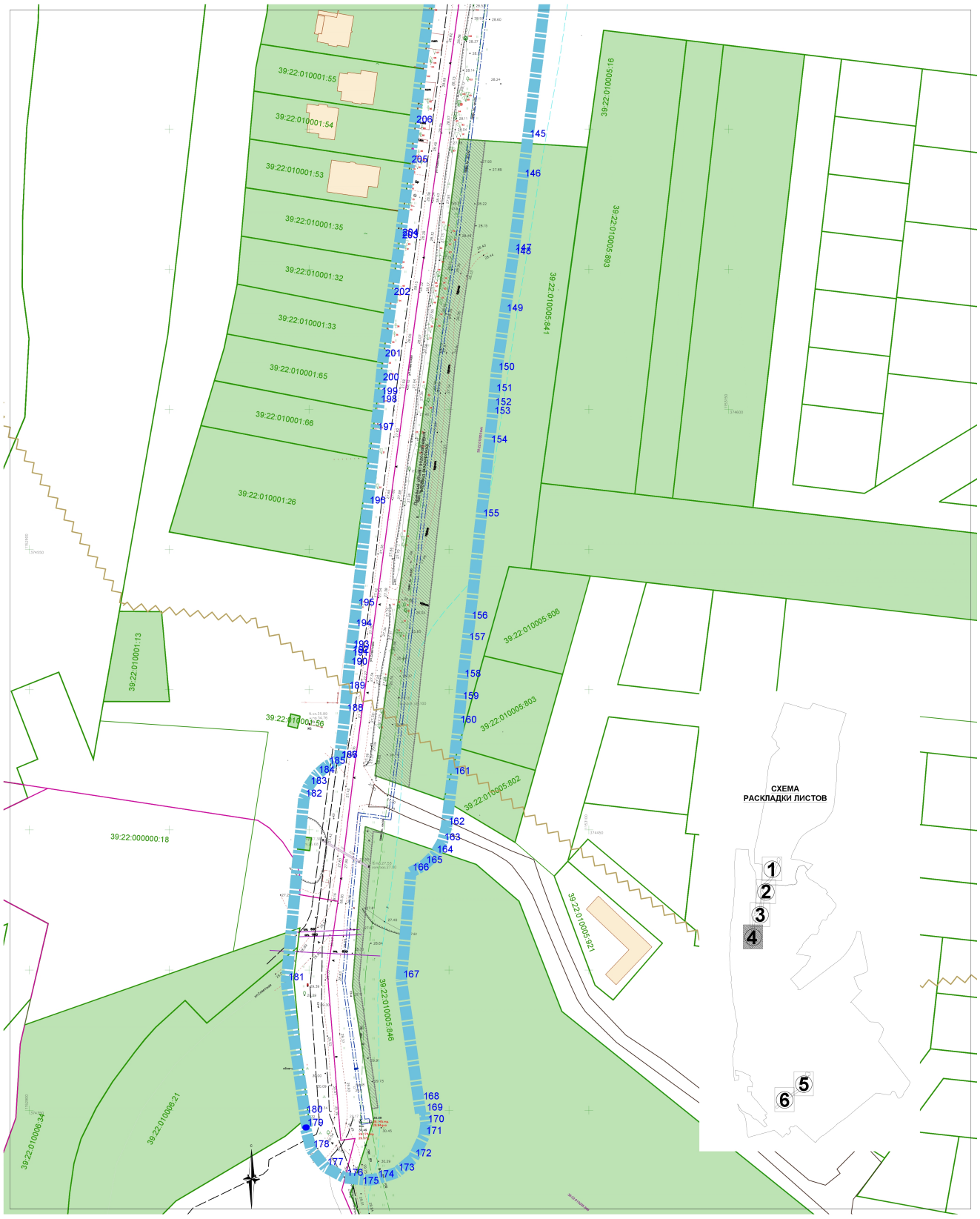

УСЛОВНЫЕ ОБОЗНАЧЕНИЯ

- граница территории, в отношении которой осуществляется подготовка проекта межевания
- 18 — характерная точка границы территории, в отношении которой осуществляется подготовка проекта межевания
- граница населённого пункта пос. Янтарный, пос. Синявино
- границы существующих земельных участков, учтённых в Едином государственном реестре недвижимости
- 39:22:010005:660 — кадастровый номер существующего земельного участка
- границы территории, рекомендованной к установлению публичного сервитутадля размещения линейного объекта

Примечание:
- изымаемые, образуемые земельные участки в границах проекта межевания отсутствуют

Изм.	Кол.уч.	Лист	№док.	Подп.	Дата
Директор		Кабаев Д.С.			07.20
ГАП		Черненко П.В.			07.20
Исп.		Сибаркин Р.А.			07.20
Н.контроль		Черненко П.В.			

Заказчик: Администрация муниципального образования "Янтарный городской округ"

Шифр ____-ПП

"Проект планировки территории с проектом межевания в его составе, предусматривающий размещение линейных объектов водоснабжения для объекта "Строительство станции водоподготовки в пгт. Янтарный" в границах муниципального образования "Янтарный городской округ" Калининградской области"

Стадия	Лист	Листов
ПМ	1 (4)	

Проект межевания территории
Основная (утверждаемая) часть

Чертёж межевания территории
М 1:1000

ООО "Центр инженерных изысканий"

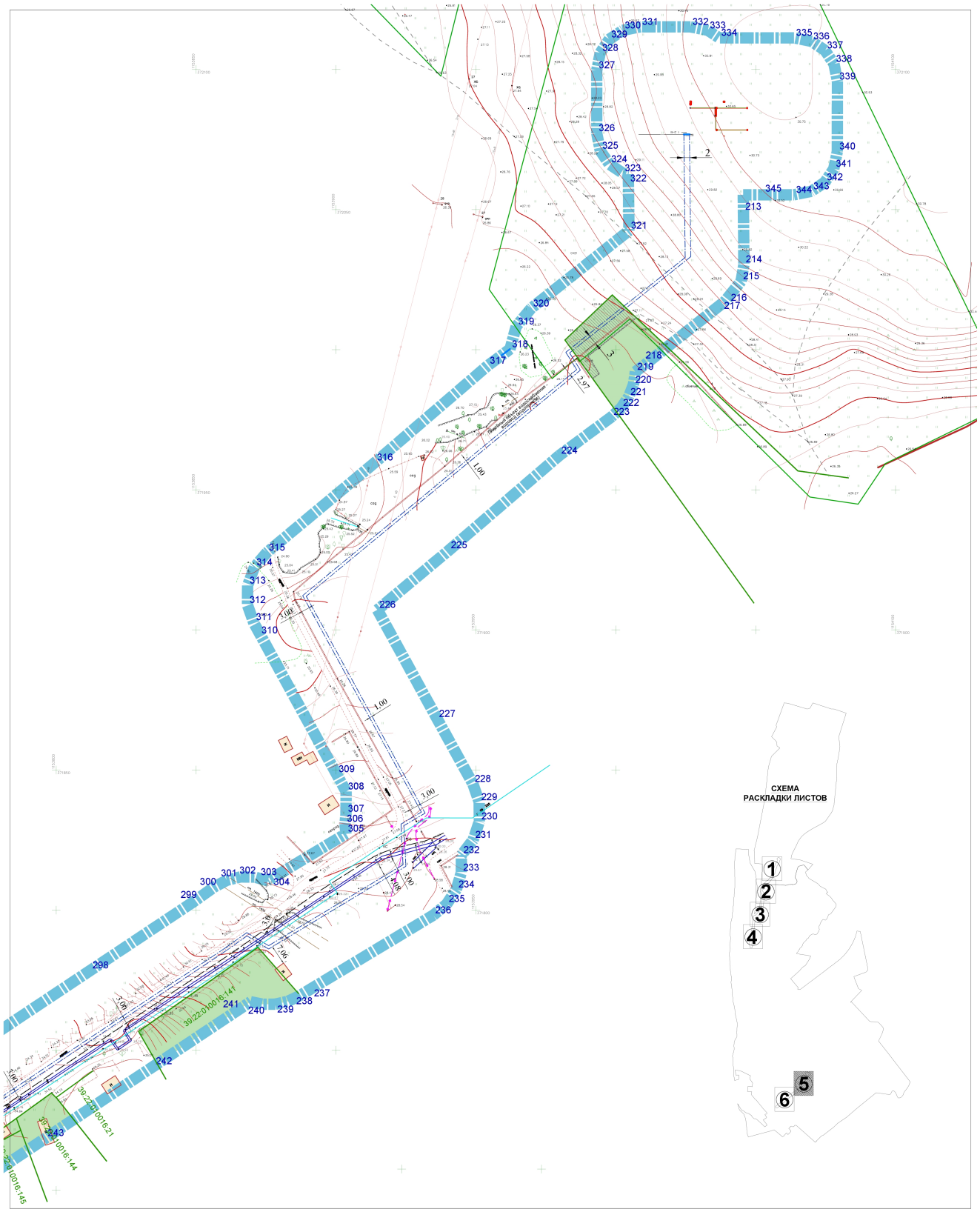

УСЛОВНЫЕ ОБОЗНАЧЕНИЯ

- граница территории, в отношении которой осуществляется подготовка проекта межевания
- 18 - характерная точка границы территории, в отношении которой осуществляется подготовка проекта межевания
- граница населённого пункта пос. Янтарный, пос. Синявино
- границы существующих земельных участков, учтённых в Едином государственном реестре недвижимости
- 39:22:010005:660 - кадастровый номер существующего земельного участка
- границы территории, рекомендованной к установлению публичного сервитутадля размещения линейного объекта

Примечание:
- изымаемые, образуемые земельные участки в границах проекта межевания отсутствуют

						Заказчик: Администрация муниципального образования "Янтарный городской округ"		
						Шифр ____-ПП		
						"Проект планировки территории с проектом межевания в его составе, предусматривающий размещение линейных объектов водоснабжения для объекта "Строительство станции водоподготовки в пгт. Янтарный" в границах муниципального образования "Янтарный городской округ" Калининградской области"		
Изм.	Кол.уч.	Лист	№док.	Подп.	Дата			
						Проект межевания территории Основная (утверждаемая) часть	Стадия: ПМ	Лист: 1 (5) / Листов
Директор		Кабаев Д.С.			07.20			
ГАП		Черненко П.В.			07.20			
Исп.		Сибаркин Р.А.			07.20	Чертёж межевания территории М 1:1000	ООО "Центр инженерных изысканий"	
Н.контроль		Черненко П.В.						

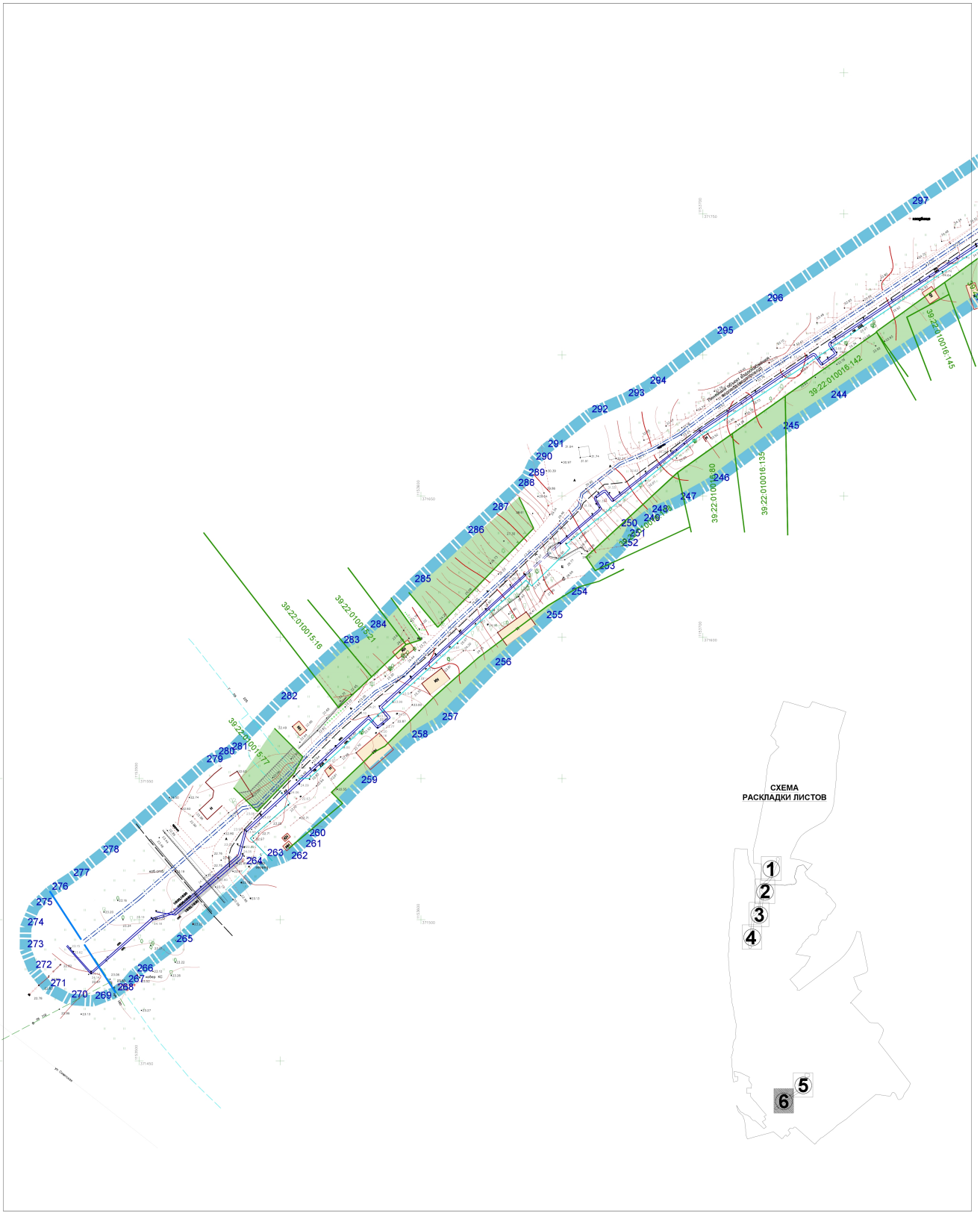

УСЛОВНЫЕ ОБОЗНАЧЕНИЯ

- граница территории, в отношении которой осуществляется подготовка проекта межевания
- 18 - характерная точка границы территории, в отношении которой осуществляется подготовка проекта межевания
- граница населённого пункта пос. Янтарный, пос. Синявино
- границы существующих земельных участков, учтённых в Едином государственном реестре недвижимости
- 39:22:010005:660 - кадастровый номер существующего земельного участка
- границы территории, рекомендованной к установлению публичного сервитутадля размещения линейного объекта

Примечание:
- изымаемые, образуемые земельные участки в границах проекта межевания отсутствуют

						Заказчик: Администрация муниципального образования "Янтарный городской округ"	
						Шифр ____-ПП	
						"Проект планировки территории с проектом межевания в его составе, предусматривающий размещение линейных объектов водоснабжения для объекта "Строительство станции водоподготовки в пгт. Янтарный" в границах муниципального образования "Янтарный городской округ" Калининградской области"	
Изм.	Кол.уч.	Лист	№док.	Подп.	Дата		
						Проект межевания территории Основная (утверждаемая) часть	Стадия: ПМ; Лист: 1 (6); Листов:
Директор		Кадаев Д.С.			07.20		
ГАП		Черненко П.В.			07.20		
Исп.		Сибаркин Р.А.			07.20	Чертёж межевания территории М 1:1000	ООО "Центр инженерных изысканий"
Н.контроль		Черненко П.В.					

ПРОЕКТ ПЛАНИРОВКИ ТЕРРИТОРИИ С ПРОЕКТОМ МЕЖЕВАНИЯ ТЕРРИТОРИИ В ЕГО СОСТАВЕ, предусматривающий размещение линейных объектов водоснабжения для объекта «Строительство станции водоподготовки в пгт. Янтарный» в границах муниципального образования «Янтарный городской округ» Калининградской области

РАЗДЕЛ 2. ТЕКСТОВАЯ ЧАСТЬ

1. Перечень и сведения о площади образуемых земельных участков, возможные способы их образования

1.1 Сведения о порядке и возможных способах образования земельных участков для размещения линейного объекта

Земельные участки для размещения линейных объектов водоснабжения для объекта «Строительство станции водоподготовки в пгт. Янтарный» в границах муниципального образования «Янтарный городской округ» Калининградской области» следует образовывать в размерах с учётом норм и требований: сводов правил СП 42.13330.2016 «Градостроительство. Планировка и застройка городских и сельских поселений», сборника норм СН 456-73 «Нормы отвода земель для магистральных водоводов и канализационных коллекторов» (за исключением норм отвода земель для временного краткосрочного пользования на период строительства; федеральный закон от 23.06.2014 № 171-ФЗ (ред. от 31.12.2017) «О внесении изменений в Земельный кодекс Российской Федерации и отдельные законодательные акты Российской Федерации» (с изм. и доп., вступ. в силу с 01.01.2019).

Земельные участки для размещения линейных объектов водоснабжения для объекта «Строительство станции водоподготовки в пгт. Янтарный» в границах муниципального образования «Янтарный городской округ» Калининградской области», с учётом изложенного выше, не образовываются.

1.2 Перечень и сведения о площади земельных участков, образуемых для размещения линейных объектов водоснабжения для объекта «Строительство станции водоподготовки в пгт. Янтарный» в границах муниципального образования «Янтарный городской округ «Калининградской области»

Кадастровый номер исходного з.у. по сведениям Росреестра	Условный номер з.у.	Изъятие з.у.	ВРИ исходного з.у.	ВРИ устанавливаемый	Площадь исходного з.у., м2	Площадь образуем. з.у., м2	Способ образования земельного участка	Примечания
Образуемые земельные участки								
-	-	-	-	-	-	-	-	-

2. Перечень и сведения о площади образуемых земельных участков, которые будут отнесены к территориям общего пользования или имуществу общего пользования

Земельные участки с видом разрешённого использования «Земельные участки (территории) общего пользования» (код 12.0) в целях размещения линейных объектов водоснабжения для объекта «Строительство станции водоподготовки в пгт. Янтарный» в границах муниципального образования «Янтарный городской округ» Калининградской области» настоящим проектом межевания не образовывались.

3. Сведения о границах территории, в отношении которой подготовлен проект межевания

3.1 Ведомость координат характерных точек границ территории, в отношении которой подготовлен проект межевания

N	X	Y
1	1153068,30	374891,62
2	1153069,33	374897,17
3	1153071,87	374902,20
4	1153075,71	374906,33
5	1153080,55	374909,22
6	1153103,90	374914,46
7	1153115,39	374927,48
8	1153137,65	374955,75
9	1153150,04	374965,67
10	1153160,34	374977,44
11	1153169,38	374989,96
12	1153174,32	374996,45
13	1153178,79	375002,33
14	1153188,19	375015,43
15	1153194,54	375024,27
16	1153195,36	375036,87
17	1153208,81	375182,30
18	1153219,99	375285,27
19	1153192,43	375320,39
20	1153189,69	375323,81
21	1153187,76	375327,74
22	1153186,73	375331,99
23	1153186,65	375336,37
24	1153185,90	375351,48
25	1153187,71	375380,94
26	1153188,19	375387,67
27	1153190,89	375393,87
28	1153195,50	375398,81
29	1153201,48	375401,94
30	1153225,59	375414,01
31	1153227,42	375454,43
32	1153229,27	375459,65
33	1153232,48	375464,16
34	1153236,93	375467,59
35	1153253,72	375474,88
36	1153298,05	375528,36
37	1153305,48	375531,67
38	1153313,03	375532,13
39	1153320,05	375529,84
40	1153320,05	375529,84
41	1153324,01	375534,44
42	1153336,71	375552,21
43	1153350,34	375571,29
44	1153366,54	375591,73
45	1153380,56	375623,01
46	1153391,23	375654,52
47	1153392,47	375658,80
48	1153394,62	375662,70
49	1153397,56	375666,01
50	1153401,21	375668,62
51	1153405,19	375670,55
52	1153408,51	375689,06
53	1153412,94	375704,79
54	1153420,09	375733,73
55	1153421,47	375736,73
56	1153431,74	375755,36
57	1153442,35	375787,09
58	1153451,04	375818,65
59	1153455,66	375828,12
60	1153460,89	375838,85
61	1153464,10	375843,64
62	1153468,56	375847,28
63	1153470,58	375851,99
64	1153473,73	375856,04
65	1153477,81	375859,15
66	1153482,55	375861,12
67	1153485,29	375868,59

68	1153494,34	375883,06
69	1153494,37	375896,09
70	1153493,59	375896,77
71	1153493,59	375900,93
72	1153489,66	375904,12
73	1153486,66	375908,20
74	1153484,78	375912,90
75	1153484,14	375917,92
76	1153485,66	375925,58
77	1153489,99	375932,06
78	1153496,48	375936,40
79	1153504,14	375937,92
80	1153519,30	375937,92
81	1153521,87	375937,92
82	1153529,52	375936,40
83	1153536,01	375932,06
84	1153540,34	375925,58
85	1153541,86	375917,92
86	1153541,86	375908,92
87	1153541,86	375904,94
88	1153540,16	375896,86
89	1153535,34	375890,16
90	1153535,31	375876,82
91	1153534,42	375871,01
92	1153531,91	375865,70
93	1153528,53	375860,13
94	1153521,97	375850,13
95	1153510,44	375818,72
96	1153510,12	375817,67
97	1153489,50	375804,62
98	1153481,40	375775,19
99	1153469,27	375738,94
100	1153458,41	375719,15
101	1153454,19	375700,74
102	1153448,31	375679,90
103	1153443,32	375652,02
104	1153441,27	375646,72
105	1153437,94	375642,31
106	1153433,53	375638,97
107	1153428,37	375636,98
108	1153418,58	375608,09
109	1153401,69	375570,38
110	1153382,94	375546,74
111	1153369,91	375528,50
112	1153356,60	375509,87
113	1153346,99	375498,78
114	1153337,06	375487,49
115	1153332,04	375483,38

116	1153325,96	375481,09
117	1153319,47	375480,87
118	1153313,25	375482,77
119	1153278,91	375441,35
120	1153267,44	375436,36
121	1153265,84	375400,97
122	1153262,84	375390,38
123	1153254,78	375383,00
124	1153227,89	375369,53
125	1153226,76	375351,24
126	1153227,22	375341,97
127	1153257,51	375301,14
128	1153259,85	375295,30
129	1153260,15	375289,00
130	1153234,45	375017,48
131	1153234,41	375011,08
132	1153207,12	374971,66
133	1153194,53	374955,10
134	1153178,30	374936,03
135	1153165,91	374925,73
136	1153147,10	374901,79
137	1153136,75	374890,69
138	1153132,98	374886,70
139	1153126,27	374882,04
140	1153118,53	374879,79
141	1153103,32	374875,79
142	1153090,52	374794,99
143	1153089,18	374787,55
144	1153087,23	374769,48
145	1153078,14	374696,53
146	1153076,38	374682,38
147	1153073,08	374655,88
148	1153072,90	374654,58
149	1153069,99	374634,36
150	1153066,99	374613,40
151	1153066,29	374605,87
152	1153065,82	374600,90
153	1153065,53	374597,75
154	1153064,39	374587,46
155	1153061,48	374561,20
156	1153057,44	374524,67
157	1153056,52	374517,08
158	1153054,93	374503,90
159	1153054,20	374495,96
160	1153053,42	374487,49
161	1153051,25	374469,21
162	1153049,12	374451,18
163	1153047,63	374445,64

164	1153045,02	374441,23
165	1153041,22	374437,51
166	1153036,37	374434,84
167	1153032,97	374396,68
168	1153039,85	374348,92
169	1153041,33	374349,16
170	1153041,79	374345,03
171	1153041,14	374340,86
172	1153037,25	374332,81
173	1153031,26	374327,78
174	1153024,00	374325,43
175	1153020,84	374325,08
176	1153012,83	374325,86
177	1153005,76	374329,72
178	1153000,78	374336,04
179	1152998,66	374343,81
180	1152999,17	374343,86
181	1152991,89	374395,69
182	1152998,12	374461,14
183	1152999,91	374465,68
184	1153002,74	374469,66
185	1153006,44	374472,83
186	1153010,81	374475,01
187	1153010,84	374475,00
188	1153012,84	374491,76
189	1153013,57	374499,71
190	1153014,36	374508,22
191	1153014,75	374511,49
192	1153014,87	374512,48
193	1153015,10	374514,41
194	1153016,02	374521,96
195	1153016,91	374529,36
196	1153020,93	374565,69
197	1153023,84	374591,95
198	1153024,94	374601,88
199	1153025,20	374604,68
200	1153025,66	374609,65
201	1153026,46	374618,19
202	1153029,61	374640,15
203	1153032,51	374660,38
204	1153032,64	374661,30
205	1153035,90	374687,42
206	1153037,66	374701,57
207	1153046,70	374774,19
208	1153048,77	374793,34
209	1153050,36	374802,18
210	1153051,84	374810,47
211	1153060,34	374852,40

212	1153068,30	374891,62
213	1154045,58	372055,27
214	1154045,81	372030,49
215	1154044,82	372024,48
216	1154039,22	372017,51
217	1154038,83	372017,12
218	1154009,99	371994,34
219	1154007,01	371992,13
220	1154006,31	371987,49
221	1154004,59	371983,13
222	1154001,92	371979,22
223	1153998,51	371976,06
224	1153979,84	371962,25
225	1153940,38	371928,41
226	1153914,83	371907,17
227	1153936,17	371868,26
228	1153948,91	371845,11
229	1153951,20	371838,59
230	1153951,25	371831,67
231	1153949,05	371825,12
232	1153944,84	371819,63
233	1153944,77	371813,42
234	1153943,04	371807,43
235	1153939,60	371802,19
236	1153934,78	371798,20
237	1153886,76	371769,32
238	1153882,70	371767,44
239	1153878,34	371766,46
240	1153873,88	371766,42
241	1153869,50	371767,33
242	1153834,92	371744,36
243	1153796,30	371718,71
244	1153744,67	371684,16
245	1153727,77	371673,17
246	1153702,99	371654,72
247	1153691,26	371648,08
248	1153681,19	371643,63
249	1153675,26	371638,88
250	1153675,26	371638,88
251	1153673,29	371635,05
252	1153670,58	371631,71
253	1153662,33	371623,44
254	1153652,66	371614,40
255	1153643,82	371606,13
256	1153625,62	371589,46
257	1153606,75	371570,09
258	1153596,01	371563,90
259	1153578,05	371547,74

260	1153556,85	371526,12
261	1153554,45	371524,07
262	1153551,77	371522,39
263	1153548,79	371521,10
264	1153545,81	371520,32
265	1153512,58	371491,42
266	1153498,56	371480,94
267	1153495,48	371477,20
268	1153491,62	371474,28
269	1153483,71	371471,27
270	1153475,27	371471,78
271	1153467,84	371475,71
272	1153462,57	371482,22
273	1153459,66	371489,46
274	1153459,75	371497,26
275	1153462,81	371504,44
276	1153468,39	371509,89
277	1153475,97	371514,83
278	1153486,48	371523,06
279	1153523,26	371555,05
280	1153527,44	371557,84
281	1153532,18	371559,52
282	1153549,68	371577,36
283	1153571,80	371597,26
284	1153581,35	371602,77
285	1153597,06	371618,91
286	1153615,97	371636,22
287	1153624,66	371644,35
288	1153633,80	371652,90
289	1153637,45	371656,55
290	1153640,09	371662,18
291	1153644,32	371666,75
292	1153659,85	371679,03
293	1153672,83	371684,76
294	1153680,56	371689,14
295	1153704,34	371706,84
296	1153722,10	371718,38
297	1153773,55	371752,82
298	1153812,23	371778,52
299	1153848,93	371802,89
300	1153856,55	371808,30
301	1153860,96	371810,66
302	1153865,81	371811,86
303	1153870,81	371811,81

304	1153875,64	371810,50
305	1153903,53	371827,25
306	1153903,24	371830,82
307	1153903,58	371834,39
308	1153903,63	371842,36
309	1153900,23	371848,52
310	1153870,85	371902,11
311	1153870,68	371902,40
312	1153868,37	371908,93
313	1153868,42	371915,85
314	1153870,83	371922,34
315	1153875,30	371927,62
316	1153913,92	371959,74
317	1153954,27	371994,34
318	1153962,19	372000,19
319	1153964,40	372008,28
320	1153969,73	372014,74
321	1154004,72	372042,48
322	1154004,50	372062,60
323	1154002,53	372062,98
324	1153997,68	372066,21
325	1153994,44	372071,05
326	1153993,21	372077,25
327	1153993,21	372099,71
328	1153994,44	372105,91
329	1153997,67	372110,74
330	1154002,51	372113,97
331	1154008,70	372115,20
332	1154026,71	372115,20
333	1154032,91	372113,97
334	1154036,94	372111,27
335	1154063,75	372111,27
336	1154069,95	372110,04
337	1154074,79	372106,80
338	1154078,02	372101,96
339	1154079,24	372095,75
340	1154079,19	372070,74
341	1154077,95	372064,56
342	1154074,72	372059,73
343	1154069,89	372056,51
344	1154063,70	372055,28
345	1154045,58	372055,27