**АГЕНТСТВО ПО АРХИТЕКТУРЕ,
ГРАДОСТРОЕНИЮ И ПЕРСПЕКТИВНОМУ РАЗВИТИЮ
КАЛИНИНГРАДСКОЙ ОБЛАСТИ**

П Р И К А З

от 27 октября 2020 года № 453
Калининград

Об утверждении проекта планировки территории с проектом межевания в его составе в микрорайоне Прегольский в г. Калининграде в целях размещения берегоукрепительных сооружений, дамбы

Рассмотрев обращение комитета территориального развития и строительства администрации городского округа «Город Калининград», в соответствии со статьями 45, статьей 46, частью 2 статьи 57 Градостроительного кодекса Российской Федерации, Законом Калининградской области от 30 ноября 2016 года № 19 «О перераспределении полномочий в области градостроительной деятельности между органами государственной власти Калининградской области и органами местного самоуправления муниципальных образований Калининградской области», порядком подготовки документации по планировке территории применительно к территории муниципальных образований Калининградской области, принятия решения об утверждении документации по планировке территории для размещения объектов, указанных в частях 4.1, 5 статьи 45 Градостроительного кодекса Российской Федерации, подготовленной в том числе лицами, указанными в пунктах 3, 4 части 1.1 статьи 45 Градостроительного кодекса Российской Федерации, внесения изменений в такую документацию, отмены такой документации или ее отдельных частей, признания отдельных частей такой документации не подлежащими применению, утвержденным постановлением Правительства Калининградской области от 13 декабря 2017 года № 667, с учетом протокола публичных слушаний от 11 сентября 2020 года, заключения о результатах публичных слушаний от 30 сентября 2020 года № и-КТРиС-7906 п р и к а з ы в а ю :

1. Утвердить прилагаемые основные части проекта планировки территории с проектом межевания в его составе в микрорайоне Прегольский в г. Калининграде в целях размещения берегоукрепительных сооружений, дамбы (далее – документация по планировке территории).

2. Отделу документации по планировке территории Агентства по архитектуре, градостроению и перспективному развитию Калининградской области (И.А. Марковой):

1) обеспечить хранение документации по планировке территории;

2) в течение семи дней со дня вступления в силу настоящего приказа направить документацию по планировке территории в администрацию городского округа «Город Калининград», применительно к территории которого осуществлялась его подготовка;

3) в течение пяти дней со дня вступления в силу настоящего приказа разместить документацию по планировке территории в информационной системе обеспечения градостроительной деятельности и обеспечить размещение документации по планировке территории на интернет-странице Агентства по архитектуре, градостроению и перспективному развитию Калининградской области в информационно-телекоммуникационной сети «Интернет» по адресу: https://aggrad.gov39.ru.

3. Признать не подлежащей применению документацию по планировке территории «Проект планировки территории с проектом межевания в его составе, предусматривающий размещение линейных объектов (железнодорожных путей и автодороги к Приморской ТЭС) в районе шос. Балтийского – западной границы городской черты в Центральном районе г. Калининграда», утвержденную постановлением администрации городского округа «Город Калининград» от 19 июня 2017 года № 1069, применительно к территории, в отношении которой настоящим приказом утверждена документация по планировке территории.

4. Приказ вступает в силу по истечении десяти дней после его официального опубликования.

Руководитель (директор) В.Л. Касьянова

УТВЕРЖДЕН
приказом Агентства по архитектуре,
градостроению и перспективному
развитию Калининградской области
от 27 октября 2020 года № 453

ПРОЕКТ ПЛАНИРОВКИ ТЕРРИТОРИИ С ПРОЕКТОМ МЕЖЕВАНИЯ В ЕГО СОСТАВЕ В МИКРОРАЙОНЕ ПРЕГОЛЬСКИЙ В Г. КАЛИНИНГРАДЕ В ЦЕЛЯХ РАЗМЕЩЕНИЯ БЕРЕГОУКРЕПИТЕЛЬНЫХ СООРУЖЕНИЙ, ДАМБЫ

ПРОЕКТ ПЛАНИРОВКИ ТЕРРИТОРИИ
С ПРОЕКТОМ МЕЖЕВАНИЯ В ЕГО СОСТАВЕ В МИКРОРАЙОНЕ ПРЕГОЛЬСКИЙ В Г. КАЛИНИНГРАДЕ В ЦЕЛЯХ РАЗМЕЩЕНИЯ БЕРЕГОУКРЕПИТЕЛЬНЫХ СООРУЖЕНИЙ, ДАМБЫ

ОСНОВНАЯ ЧАСТЬ ПРОЕКТА ПЛАНИРОВКИ ТЕРРИТОРИИ

РАЗДЕЛ 1. ГРАФИЧЕСКАЯ ЧАСТЬ

ЧЕРТЕЖИ ПЛАНИРОВКИ ТЕРРИТОРИИ

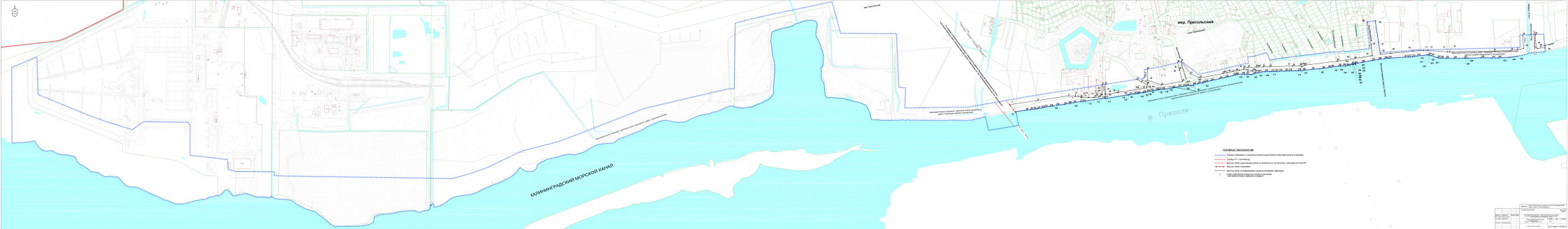
мкр. Прегольский
Калининградский морской канал
Калининградский морской канал
Калининградский морской канал

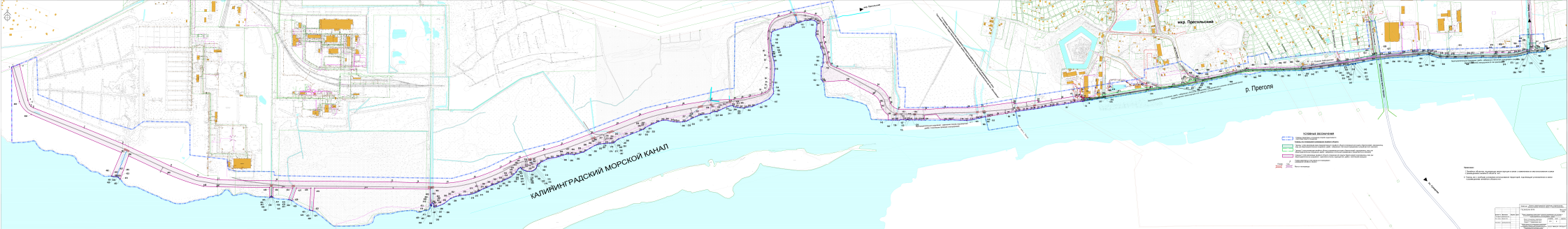
КАЛИНИНГРАДСКИЙ МОРСКОЙ КАНАЛ
мкр. Приполье
мкр. Прегольский
р. Преголя
р. Куршская
УСЛОВНЫЕ ОБОЗНАЧЕНИЯ
Примечания:
1. Работы по обустройству подходных фарватерных и иных судоходных ее частей выполнить в зимний период (с 01.12 по 31.03).
2. Глубины, а в необходимых случаях и ширина фарватеров, подлежащих углублению по каждому конкретному участку уточняются.

ПРОЕКТ ПЛАНИРОВКИ ТЕРРИТОРИИ
С ПРОЕКТОМ МЕЖЕВАНИЯ В ЕГО СОСТАВЕ В МИКРОРАЙОНЕ ПРЕГОЛЬСКИЙ В Г. КАЛИНИНГРАДЕ В ЦЕЛЯХ РАЗМЕЩЕНИЯ БЕРЕГОУКРЕПИТЕЛЬНЫХ СООРУЖЕНИЙ, ДАМБЫ

РАЗДЕЛ 2. ПОЛОЖЕНИЕ О РАЗМЕЩЕНИИ ЛИНЕЙНЫХ ОБЪЕКТОВ

1. Наименование, основные характеристики и назначение планируемых для размещения линейных объектов

Наименование планируемых для размещения линейных объектов:

- берегоукрепительные сооружения, дамба в микрорайоне Прегольский в г. Калининграде («сооружение для защиты берегов морей, водохранилищ, озер, рек» в соответствии с материалами Генерального плана городского округа «Город Калининград», утвержденного решением городского Совета депутатов Калининграда от 06.07.2016 № 225, в редакции постановления Правительства Калининградской области от 17.02.2020 № 74).

Размещение линейных объектов планируется поэтапное. Этапы реализации и основные характеристики планируемых для размещения линейных объектов:

I этап – сооружение для защиты берегов морей, водохранилищ, озер, рек-набережная с бетонным ограждением и улицей местного значения, (границы этапа соответствуют границам ранее разработанной проектной документацией на капитальный ремонт водозащитной дамбы в пос. Прегольский г. Калининграда). Линейный объект представляет собой дамбу с бетонным ограждением, с проходящей по ней улицей местного значения, соединяющей проспект Победы г. Калининграда и пос. Прегольский.

Данный участок дамбы начинается от ПК 00+ 00.0 м в районе ОКН «Форт фон Гольштейн» в п. Прегольский и заканчивается пикетом ПК 11+31,24 м в сторону г. Калининграда, общей протяженностью 1175 п.м.

Поперечный профиль: бетонная стенка с высотой, обеспечивающей защиту от затопления, пешеходным тротуаром, велодорожкой шириной 2 м, и улицей местного значения Правая Набережная с проезжей частью 7,0 м.

II этап – сооружение для защиты берегов морей, водохранилищ, озер, рек-набережная с бетонным ограждением и улицей местного значения, пешеходным тротуаром, велодорожкой. Этот участок расположен в границах от пересечения с проездом Прегольский до Восточной границы участка Водозащитной дамбы I этапа реализации, от ПК 11+31,24 м до ПК 23+22 м в сторону центра г. Калининграда. Протяженность этого участка 1237 м.

Поперечный профиль аналогичен предыдущему фрагменту: бетонная стенка с высотой, обеспечивающей защиту от затопления, пешеходным тротуаром шириной 2 м и улицей местного значения Правая Набережная с проезжей частью 7,0 м, тротуаром, велодорожкой шириной 2,0м.

III этап – сооружение для защиты берегов морей, водохранилищ, озер, рек - водозащитная дамба с велодорожкой, пешеходным направлением и возможностью

проезда для технического обслуживания. От планируемого моста через реку Преголь и Калининградский залив до существующей дамбы вдоль железнодорожного пути к ТЭЦ в районе очистных сооружений. От ПК -63+12 м в сторону Калининграда до ПК 00 + 00 м в сторону - от Калининграда. Протяженность участка 6510 п.м.

Поперечный профиль в соответствии со схемой конструктивных и планировочных решений. Дамба с откосами ориентировочно 2:1 переменной высоты в соответствии с текущими отметками рельефа. По верху дамбы - технический проезд шириной 3,5 м., который должен в основном использоваться как велодорожка и пешеходное направление. Высота дамбы от 20 см до 2,0 м в зависимости от рельефа. Основное условие - верх дамбы с абсолютной отметкой 2,30 м.

Назначение планируемых для размещения линейных объектов – защита берегов водоемов, водозащита (защита территорий от затопления водоемами).

Дополнительное использование - улично-дорожная сеть и пешеходные, велосипедные направления г. Калининграда.

2. Перечень субъектов Российской Федерации, перечень муниципальных районов, городских округов в составе субъектов Российской Федерации, перечень поселений, населенных пунктов, внутригородских территорий городов федерального значения, на территориях которых устанавливаются зоны планируемого размещения линейных объектов

Субъекты Российской Федерации: Калининградская область.

Муниципальные районы, городские округа: городской округ (далее – ГО) «Город Калининград».

Поселения: нет.

Населённые пункты: г. Калининград.

На иных территориях размещение линейных объектов настоящим проектом планировки не планируется.

3. Перечень координат характерных точек границ зон планируемого размещения линейных объектов

Границы зон планируемого размещения линейных объектов - берегоукрепительных сооружений, дамбы в микрорайоне Прегольский в г. Калининграде («Сооружение для защиты берегов морей, водохранилищ, озер, рек») в микрорайоне Прегольский в г. Калининграде установлены с учётом требований п. 13 (б) постановления Правительства Российской Федерации от 12.05.2017 № 564; «Схемы территориального планирования Калининградской области», в редакции постановления Калининградской области от 28.12.2019 № 872; Генерального плана ГО «Город Калининград», утверждённого решением городского Совета депутатов Калининграда от 06.07.2016 № 225 в редакции постановления Правительства Калининградской области от 17.02.2020 №74;

«Комплексной схемы организации дорожного движения (КСОДД) ГО «Город Калининград» на период 2019-2035 гг.», утвержденной постановлением администрации ГО «Город Калининград» от 15.10.2019 № 934, с учётом ранее разработанных материалов проектной документации, предусматривающей размещение линейного объекта:

- регионального значения «11 очередь строительства кольцевого маршрута в районе Приморской рекреационной зоны – «Мостовой переход через Калининградский залив», утвержден постановлением Правительства Калининградской области от 02.04.2018 №158 (на основании приказа Агентства по архитектуре, градостроению и перспективному развитию Калининградской области от 30.09.2019 № 346 осуществляется внесение изменений),

- железнодорожных путей и автодороги к Приморской ТЭС в районе шос. Балтийского - западная граница городской черты в Центральной части г. Калининграда, утвержден постановлением администрации ГО «Город Калининград» от 19.07.2017 № 1069.

Перечень координат характерных точек границ зон планируемого размещения линейных объектов – берегоукрепительных сооружений, дамбы в микрорайоне Прегольский в г. Калининграде («сооружение для защиты берегов морей, водохранилищ, озер, рек») в микрорайоне Прегольский в г. Калининграде приведён ниже:

Перечень координат характерных точек границ зон планируемого размещения линейных объектов

Номер точки	X	Y
1	1181310.4258	352475.3268
2	1181313.8868	352458.4734
3	1181315.5770	352450.2432
4	1181437.3030	352468.4271
5	1181596.5604	352492.6522
6	1181630.9600	352490.0200
7	1181632.4400	352489.1900
8	1181647.5000	352489.7000
9	1181659.6500	352486.5100
10	1181663.7800	352486.4600
11	1181664.0500	352483.2000
12	1181697.3300	352484.1600
13	1181700.5600	352484.2000
14	1181725.0900	352485.2900
15	1181730.2300	352485.1800
16	1181751.5800	352486.7100
17	1181757.6400	352487.7000
18	1181759.7698	352492.4279
19	1181770.5538	352498.3781
20	1181770.6900	352540.6500
21	1181770.8495	352549.6638
22	1181785.8795	352552.0375
23	1181785.6100	352506.1400
24	1181785.6000	352504.1000
25	1181785.5600	352499.2900
26	1181847.0800	352509.1700
27	1181850.2000	352509.6900
28	1181999.9800	352533.8100
29	1182003.2100	352552.0300
30	1181972.7500	352564.4100
31	1181948.7661	352577.7621
32	1182003.1561	352630.3601
33	1182003.5600	352573.4500
34	1182075.7000	352548.4200
35	1182184.6200	352566.8600
36	1182169.3600	352625.7500
37	1182172.0300	352630.4000
38	1182167.0600	352634.3600
39	1182159.2356	352664.7699
40	1182178.2900	352671.2900
41	1182226.8800	352606.3700
42	1182275.1700	352585.6200
43	1182392.0900	352607.0100
44	1182415.1469	352612.3850
45	1182445.7794	352618.8744
46	1182478.0500	352625.9200
47	1182802.3294	352643.0582
50	1182502.0459	352630.0858

51	1182502.1800	352637.0800
52	1182523.6900	352640.0000
53	1182565.9000	352641.3900
54	1182578.1000	352641.5700
55	1182601.4700	352641.8700
56	1182636.0300	352642.9400
57	1182753.1900	352646.7200
58	1182755.6100	352646.8600
59	1182793.4900	352648.9900
60	1182816.1900	352650.8100
61	1182984.3400	352672.2200
62	1183074.4749	352684.9159
63	1183164.9272	352700.8707
64	1183158.3286	352756.2942
65	1183140.1130	352875.6419
66	1183179.7967	352880.7352
67	1183196.4676	352771.5176
68	1183206.2331	352707.5388
69	1183258.9900	352712.3200
70	1183374.6300	352722.7800
71	1183429.9000	352727.7700
72	1183448.6100	352726.9500
73	1183553.2000	352720.1300
74	1183563.1100	352720.5200
75	1183793.7100	352723.4900
76	1183882.2500	352727.5500
77	1183911.9100	352729.6400
78	1183945.1900	352737.6800
79	1183942.8566	352807.1482
80	1183963.9300	352808.0719
81	1183964.8900	352797.2700
82	1183965.5700	352782.4800
83	1183965.9500	352776.4800
84	1183966.2700	352761.8200
85	1183965.7187	352733.8103
86	1183977.1941	352734.8847
87	1183977.8000	352738.1900
88	1183976.8000	352757.8600
89	1183977.1200	352782.4600
90	1183976.7600	352789.4200
91	1183975.1374	352808.5632
92	1184007.8011	352809.9949
93	1184010.0100	352744.1900
94	1184017.2300	352737.9300
95	1184056.1923	352741.2048
96	1181323.7700	352410.3900
97	1181338.2500	352412.5800
98	1181378.6400	352418.0700
99	1181401.8600	352421.7900
100	1181416.0300	352422.9800

101	1181437.0700	352425.7000
102	1181456.3200	352429.3700
103	1181473.2100	352434.0800
104	1181501.3000	352437.5400
105	1181514.2900	352439.3700
106	1181534.5100	352443.5700
107	1181574.4200	352448.3200
108	1181597.0200	352453.0200
109	1181605.2300	352453.5800
110	1181622.3500	352457.5800
111	1181659.4800	352462.7400
112	1181669.8500	352462.1200
113	1181683.7000	352465.0400
114	1181763.4700	352477.8900
115	1181771.8000	352479.3200
116	1181785.4600	352481.2300
117	1181785.4500	352478.1000
118	1181901.6700	352497.3200
119	1181905.5100	352497.2800
120	1181908.2100	352497.7600
121	1181911.7800	352498.9900
122	1181934.8100	352502.8000
123	1181935.9200	352502.7900
124	1181950.7800	352503.8400
125	1181957.5800	352504.9100
126	1181963.6300	352506.6500
127	1181970.8500	352508.1000
128	1181978.6300	352509.1800
129	1181981.2600	352509.2000
130	1181985.7900	352509.5700
131	1181991.9300	352510.8400
132	1182001.9300	352514.3200
133	1182020.8500	352517.7700
134	1182047.3500	352521.7800
135	1182048.3300	352522.2800
136	1182055.7700	352523.3700
137	1182061.7700	352524.0300
138	1182079.2600	352526.6400
139	1182084.4500	352526.4500
140	1182090.2900	352526.7200
141	1182134.3300	352533.3300
142	1182164.9700	352538.7400
143	1182187.3200	352541.9500
144	1182204.2700	352543.8700
145	1182227.7500	352547.4500
146	1182228.5500	352544.0600
147	1182240.6400	352546.8900
148	1182239.9000	352550.0500
149	1182264.9800	352556.0700
150	1182286.8000	352559.1500

151	1182289.1900	352559.2400
152	1182290.7700	352559.4900
153	1182303.3300	352564.1000
154	1182331.5100	352571.0300
155	1182376.4800	352581.0000
156	1182408.0400	352587.8500
157	1182448.2400	352598.1000
158	1182460.7800	352601.7000
159	1182468.5800	352603.7600
160	1182493.3200	352604.3000
161	1182504.9900	352604.6300
162	1182514.3700	352603.5300
163	1182530.2300	352602.1800
164	1182540.3500	352602.5200
165	1182543.6200	352603.4500
166	1182552.0200	352607.1100
167	1182554.3400	352607.8400
168	1182571.8800	352610.9700
169	1182598.1300	352617.0300
170	1182611.7400	352617.1600
171	1182636.8400	352618.2100
172	1182645.2400	352618.0800
173	1182664.8300	352618.6800
174	1182686.1800	352619.6900
175	1182715.8000	352620.6000
176	1182736.7400	352620.9900
177	1182768.8400	352622.2500
178	1182782.5000	352622.4000
179	1182793.6100	352622.8300
180	1182806.4600	352623.8500
181	1182853.3900	352629.5300
182	1182893.7300	352632.6300
183	1182907.4000	352633.9100
184	1182937.0300	352637.8200
185	1182953.4500	352640.9000
186	1182991.2900	352646.1200
187	1183001.8300	352646.6200
188	1183013.6800	352647.7900
189	1183025.2900	352647.1500
190	1183030.6500	352647.8000
191	1183043.3100	352650.3400
192	1183047.9900	352652.5800
193	1183052.5600	352654.9400
194	1183055.9900	352656.5100
195	1183059.1800	352656.9500
196	1183061.4600	352656.8200
197	1183063.9600	352656.0100
198	1183064.3900	352653.3900
199	1183067.2400	352653.4800
200	1183066.5900	352658.8400
201	1183075.0200	352659.5800
202	1183075.7900	352655.2500
203	1183079.1000	352655.3400
204	1183078.3300	352660.3500
205	1183089.2700	352661.6500
206	1183112.1900	352665.6000
207	1183164.8800	352675.6500
208	1183197.6400	352680.4400
209	1183229.7600	352684.7300
210	1183250.0800	352687.1600
211	1183333.4400	352692.6500
212	1183350.6800	352693.3500
213	1183371.7500	352694.3900
214	1183398.1900	352698.9600
215	1183447.7700	352704.1500
216	1183455.4300	352704.0600
217	1183456.4600	352704.7300
218	1183459.4600	352704.4300
219	1183459.7400	352703.6400
220	1183460.1100	352703.1000
221	1183472.4400	352699.4900
222	1183502.3900	352689.3600
223	1183509.5200	352687.9300
224	1183519.3800	352687.2300
225	1183546.3500	352686.5100
226	1183586.8000	352686.0400
227	1183641.0100	352687.3500
228	1183645.9700	352686.7500
229	1183656.2600	352686.8000
230	1183729.0100	352689.2100
231	1183785.0600	352688.2500
232	1183816.6500	352688.3500
233	1183870.2100	352691.6000
234	1183880.3200	352692.4400
235	1183913.3000	352696.6900
236	1183934.6100	352700.8500
237	1183949.8500	352704.8900
238	1183965.7200	352708.7800
239	1183966.0800	352709.2300
240	1183967.3300	352710.3800
241	1183968.7600	352712.4400
242	1183976.9100	352713.8300
243	1183977.6700	352713.3800
244	1183985.8500	352714.1600
245	1184011.8800	352716.2600
246	1184034.0500	352717.4500
247	1184058.7447	352720.8706

4. Перечень координат характерных точек границ зон планируемого размещения линейных объектов, подлежащих реконструкции в связи с изменением их местоположения

Линейные объекты, подлежащие реконструкции в связи с изменением их местоположения в микрорайоне Прегольский в г. Калининграде отсутствуют. Границы зон планируемого размещения таких объектов настоящим проектом не устанавливались, перечень координат характерных точек границ зон планируемого размещения линейных объектов, подлежащих реконструкции в связи с изменением их местоположения не подготавливался. Соответствующий чертеж не требуется.

5. Предельные параметры разрешенного строительства, реконструкции объектов капитального строительства, входящих в состав линейных объектов в границах зон их планируемого размещения.

В состав планируемых к размещению линейных объектов – берегоукрепительных сооружений, дамбы в микрорайоне Прегольский в г. Калининграде (сооружение для защиты берегов морей, водохранилищ, озер, рек) I этапа и II этапов реализации не входят здания, строения - наземные объекты капитального строительства, кроме уже существующих. Данные фрагменты водозащитного сооружения расположены в красных линиях улично-дорожной сети города Калининграда.

При планируемом размещении линейного объекта, в соответствии с частью 10 статьи 45 Градостроительного кодекса Российской Федерации, требования градостроительных регламентов, в том числе в части определения предельных параметров застройки, не применимы.

III этап реализации не выделяется в отдельный элемент планировочной структуры ГО «Город Калининград», а размещается в силу своих конструктивных и функциональных особенностей на территориях следующих функциональных зон генерального плана: производственных объектов; объектов инженерной инфраструктуры; транспортной инфраструктуры; производственной и прочей зон.

Во всех выше перечисленных зонах размещение такого инженерного объекта с проездом разрешается. В связи с выше указанным, предельные параметры разрешенного строительства, реконструкции объектов капитального строительства, входящих в состав линейных объектов в границах зон их планируемого размещения соответствуют параметрам, предусмотренным каждой из выше указанных функциональных зон генерального плана.

6. Информация о необходимости осуществления мероприятий по защите сохраняемых объектов капитального строительства (здание, строение, сооружение, объекты, строительство которых не завершено), существующих и строящихся на момент подготовки проекта планировки территории, а также объектов капитального строительства, планируемых к строительству в соответствии с ранее утвержденной документацией по планировке

территории, от возможного негативного воздействия в связи с размещением линейных объектов.

Пересечения границ зон планируемого размещения линейных объектов – берегоукрепительных сооружений, дамбы в микрорайоне Прегольский в г. Калининграде («Сооружение для защиты берегов морей, водохранилищ, озер, рек») с сохраняемыми объектами капитального строительства:

В границах проекта планировки к планируемым линейным объектам, в частности к уличной сети - ул. местного значения Правой Набережной, примыкают существующие улицы и проезды. Указанные примыкания частично разработаны и предложены к реконструкции в ранее разработанной рабочей документации I этапа реализации, частично предложены в данном проекте планировке к дальнейшей разработке на последующих стадиях проектирования.

Планируемые части дамбы III этапа проходят под существующей линией ЛЭП.

Перечень границ пересечения с зоной планируемого размещения линейных объектов – берегоукрепительных сооружений, дамбы в микрорайоне Прегольский в г. Калининграде («Сооружение для защиты берегов морей, водохранилищ, озер, рек») с объектами капитального строительства, строительство которых запланировано ранее утверждённой документацией по планировке территории:

1. Планируемый мост через реку Преголь и далее через Калининградский залив (11-я очередь автодороги Приморское кольцо);

2. Планируемый Генеральным планом ГО «Город Калининград мост через реку Преголь» по проезду Речному (проект планировки не разрабатывался).

Мероприятия по защите сохраняемых объектов капитального строительства, объектов капитального строительства, планируемых к строительству в соответствии с ранее утвержденной документацией по планировке территории от возможного негативного воздействия в связи с размещением линейных объектов для целей настоящего проекта не разрабатывались.

7. Информация о необходимости осуществления мероприятий по сохранению объектов культурного наследия от возможного негативного воздействия в связи с размещением линейных объектов

В границах зон планируемого размещения линейных объектов – берегоукрепительных сооружений, дамбы в микрорайоне Прегольский в г. Калининграде («Сооружение для защиты берегов морей, водохранилищ, озер, рек») объекты культурного наследия (памятники истории и культуры народов Российской Федерации), территорий памятников и зон их охраны нет.

В границах зон планируемого размещения линейных объектов размещен фрагмент зоны охраняемого природного ландшафта объекта культурного наследия: Форт № 7 «Герцог фон Гольштейн» 1887-1890 г.г., пос. Прегольский, (№ 174 регионального значения).

В границах данного проекта планировки территории с проектом межевания в его составе находятся также: Дворец герцога Гольштейна 1697 г.,

пос. Прегольский 10, (№ 173 регионального значения) - фрагменты территории памятника, зоны регулирования застройки и хозяйственной деятельности, зоны охраняемого природного ландшафта. И фрагмент зоны регулирования застройки и хозяйственной деятельности Форт № 7 «Герцог фон Гольштейн».

Данные объекты расположены на правом берегу р. Преголь и на отдалении от планируемого линейного объекта.

Все необходимые мероприятия по защите данных объектов от возможных вредных воздействий данного линейного объекта учтены и выполнены в выше указанной проектной (рабочей) документации 1 этапа реализации.

Данным проектом планировки никаких изменений в указанный фрагмент линейного объекта берегоукрепительных сооружений, дамбы в микрорайоне Прегольский в г. Калининграде («Сооружение для защиты берегов морей, водохранилищ, озер, рек») - водозащитную дамбу, с проходящей по ней улицей местного значения не предусмотрено.

Мероприятия по защите указанных объектов от возможного негативного воздействия в связи с размещением линейного объекта дополнительно не разрабатывались.

8. Информация о необходимости осуществления мероприятий по охране окружающей среды

Вопросы охраны окружающей среды, природопользования, обеспечения экологической безопасности населения регламентируются следующими законами Российской Федерации:

- «Об общих принципах организации местного самоуправления в Российской Федерации» от 06.10.2003 г. № 131-ФЗ;
- «О санитарно-эпидемиологическом благополучии населения» от 30.03.1999 г. № 52-ФЗ;
- «Основы законодательства Российской Федерации об охране здоровья граждан» от 22.08.1993 г. № 5487-1;
- «Об охране окружающей среды» 10.01.2002 г. № 7-ФЗ.

Комплекс рекомендаций по охране окружающей среды должен включать технические и технологические мероприятия, мероприятия по совершенствованию системы экологических ограничений хозяйственной деятельности, градостроительные мероприятия.

В соответствии с санитарными правилами СанПиН 2.2.1/2.1.1.1200-03 «Санитарно-защитные зоны и санитарная классификация предприятий, сооружений и иных объектов», линейные объекты – водозащитной дамбы с элементом улично-дорожной сети в микрорайоне Прегольский в г. Калининграде не являются источниками вредного воздействия на среду обитания. При планируемом размещении автодороги градостроительных мероприятий по охране окружающей среды не требуется. В связи с вышеуказанным, для целей проекта планировки территории особые мероприятия по охране окружающей среды не разрабатывались.

Мероприятия, ограничивающие негативное воздействие на окружающую среду при строительстве линейных объектов – водозащитной дамбы с элементом улично-дорожной сети в микрорайоне Прегольский в г. Калининграде, следует предусмотреть на стадии архитектурно-строительного проектирования. В частности, уточнению подлежат места выпусков через дамбу и вал вод открытой дренажной системы в реку Преголь и места выпусков условно очищенных ливневых вод.

9. Информация о необходимости осуществления мероприятий по защите территории от чрезвычайных ситуаций природного и техногенного характера, в том числе по обеспечению пожарной безопасности и гражданской обороне

Проект планировки территории с проектом межевания в его составе в микрорайоне Прегольский в г. Калининграде в целях размещения берегоукрепительных сооружений, дамбы не предусматривает размещение объектов, указанных в ст. 65-77 федерального закона Российской Федерации от 22.07.2008 № 123-ФЗ «Технический регламент о требованиях пожарной безопасности». Указанная автодорога не является объектом, который мог бы использоваться для решения задач в области гражданской обороны в соответствии со статьей 2 федерального закона от 12.02.1998 № 28-ФЗ «О гражданской обороне», и такие объекты не находятся в зонах планируемого размещения автодороги.

В связи с вышеуказанным, для целей проекта планировки особые мероприятия по обеспечению пожарной безопасности и гражданской обороне не предусматривались.

В части мероприятий по защите территории от чрезвычайных ситуаций природного и техногенного характера на стадии архитектурно-строительного проектирования следует разработать мероприятия по предотвращению аварий на автодороге.

Проектом планировки фрагмента данного линейного объекта предусмотрен демонтаж существующей бетонной стенки с возведением ее заново в габаритах, соответствующих требованиям по защите территории пос. Прегольский от затоплениями водами р. Преголь (высота стенки 3,7 м и демонтаж покрытия проезжей части улицы местного значения Правой Набережной с доведением ее ширины до нормативной - 7,0 м). Уровень ответственности (класс) водозащитной дамбы принят II. Расчетные параметры затопления территории приняты на основе инженерно-геологических расчетов. Затопление мелководное до 2 м (СНиП 22-02-2003). Превышение гребня водонапорных сооружений над расчетным принят согласно СП 39.13330.2012. 2,52 м, запас возвышения гребня водозащитной дамбы а = 50 см.

Возвышение гребня водозащитной дамбы определено согласно СНиП 2.06.05-84 п.2.12, крепление откоса водозащитной дамбы принято в соответствии с п. 2.29 СНиП 2.06.05-84. Аналогичные параметры предложено принять для последующего фрагмента данного линейного объекта II этапа реализации.

Сооружение III этапа реализации - дамба, высотой 2,30 м над уровнем моря и с техническим проездом для обслуживания дамбы на гребне.

Вышеуказанные линейные объекты позволят защитить находящиеся на правом берегу реки Преголь территории от затопления водами р. Преголь во время весенних и осенних паводков. Выше указанные мероприятия предусмотрены в соответствии с материалами действующего генерального плана ГО «Город Калининград» и «Схемой территориального планирования Калининградской области». Сооружение ливневой канализации со сбросом в р. Преголь условно чистых вод после ливневых очистных сооружений, а также организация достаточного количества выпусков мелиоративных каналов через заслонки в дамбе в реку Преголь позволят защитить территорию севернее водозащитной дамбы от подтопления ливневыми и грунтовыми водами.

10. Приложение №1 Перечень координат характерных точек красных линий

мер точки	X	Y
1	1181310.4258	352475.3268
2	1181313.8868	352458.4734
3	1181315.5770	352450.2432
4	1181437.3030	352468.4271
5	1181596.5604	352492.6522
6	1181630.9600	352490.0200
7	1181632.4400	352489.1900
8	1181647.5000	352489.7000
9	1181659.6500	352486.5100
10	1181663.7800	352486.4600
11	1181664.0500	352483.2000
12	1181697.3300	352484.1600
13	1181700.5600	352484.2000
14	1181725.0900	352485.2900
15	1181730.2300	352485.1800
16	1181751.5800	352486.7100
17	1181757.6400	352487.7000
18	1181759.7698	352492.4279
19	1181770.5538	352498.3781
20	1181770.6900	352540.6500
21	1181770.8495	352549.6638
22	1181785.8795	352552.0375
23	1181785.6100	352506.1400
24	1181785.6000	352504.1000
25	1181785.5600	352499.2900
26	1181847.0800	352509.1700
27	1181850.2000	352509.6900
28	1181999.9800	352533.8100
29	1182003.2100	352552.0300
30	1181972.7500	352564.4100
31	1181948.7661	352577.7621
32	1182003.1561	352630.3601
33	1182003.5600	352573.4500
34	1182075.7000	352548.4200
35	1182184.6200	352566.8600
36	1182169.3600	352625.7500
37	1182172.0300	352630.4000
38	1182167.0600	352634.3600
39	1182159.2356	352664.7699
40	1182178.2900	352671.2900
41	1182226.8800	352606.3700
42	1182275.1700	352585.6200
43	1182392.0900	352607.0100
44	1182415.1469	352612.3850
45	1182445.7794	352618.8744
46	1182478.0500	352625.9200
47	1182802.3294	352643.0582
50	1182502.0459	352630.0858
51	1182502.1800	352637.0800
52	1182523.6900	352640.0000
53	1182565.9000	352641.3900
54	1182578.1000	352641.5700
55	1182601.4700	352641.8700
56	1182636.0300	352642.9400
57	1182753.1900	352646.7200
58	1182755.6100	352646.8600
59	1182793.4900	352648.9900
60	1182816.1900	352650.8100
61	1182984.3400	352672.2200
62	1183074.4749	352684.9159
63	1183164.9272	352700.8707
64	1183158.3286	352756.2942
65	1183140.1130	352875.6419
66	1183179.7967	352880.7352
67	1183196.4676	352771.5176
68	1183206.2331	352707.5388
69	1183258.9900	352712.3200
70	1183374.6300	352722.7800
71	1183429.9000	352727.7700
72	1183448.6100	352726.9500
73	1183553.2000	352720.1300
74	1183563.1100	352720.5200
75	1183793.7100	352723.4900
76	1183882.2500	352727.5500
77	1183911.9100	352729.6400
78	1183945.1900	352737.6800
79	1183942.8566	352807.1482
80	1183963.9300	352808.0719
81	1183964.8900	352797.2700

82	1183965.5700	352782.4800
83	1183965.9500	352776.4800
84	1183966.2700	352761.8200
85	1183965.7187	352733.8103
86	1183977.1941	352734.8847
87	1183977.8000	352738.1900
88	1183976.8000	352757.8600
89	1183977.1200	352782.4600
90	1183976.7600	352789.4200
91	1183975.1374	352808.5632
92	1184007.8011	352809.9949
93	1184010.0100	352744.1900
94	1184017.2300	352737.9300
95	1184056.1923	352741.2048
96	1181323.7700	352410.3900
97	1181338.2500	352412.5800
98	1181378.6400	352418.0700
99	1181401.8600	352421.7900
100	1181416.0300	352422.9800
101	1181437.0700	352425.7000
102	1181456.3200	352429.3700
103	1181473.2100	352434.0800
104	1181501.3000	352437.5400
105	1181514.2900	352439.3700
106	1181534.5100	352443.5700
107	1181574.4200	352448.3200
108	1181597.0200	352453.0200
109	1181605.2300	352453.5800
110	1181622.3500	352457.5800
111	1181659.4800	352462.7400
112	1181669.8500	352462.1200
113	1181683.7000	352465.0400
114	1181763.4700	352477.8900
115	1181771.8000	352479.3200
116	1181785.4600	352481.2300
117	1181785.4500	352478.1000
118	1181901.6700	352497.3200
119	1181905.5100	352497.2800
120	1181908.2100	352497.7600
121	1181911.7800	352498.9900
122	1181934.8100	352502.8000
123	1181935.9200	352502.7900
124	1181950.7800	352503.8400
125	1181957.5800	352504.9100
126	1181963.6300	352506.6500
127	1181970.8500	352508.1000
128	1181978.6300	352509.1800
129	1181981.2600	352509.2000
130	1181985.7900	352509.5700
131	1181991.9300	352510.8400
132	1182001.9300	352514.3200
133	1182020.8500	352517.7700
134	1182047.3500	352521.7800
135	1182048.3300	352522.2800
136	1182055.7700	352523.3700
137	1182061.7700	352524.0300
138	1182079.2600	352526.6400
139	1182084.4500	352526.4500
140	1182090.2900	352526.7200
141	1182134.3300	352533.3300

142	1182164.9700	352538.7400
143	1182187.3200	352541.9500
144	1182204.2700	352543.8700
145	1182227.7500	352547.4500
146	1182228.5500	352544.0600
147	1182240.6400	352546.8900
148	1182239.9000	352550.0500
149	1182264.9800	352556.0700
150	1182286.8000	352559.1500
151	1182289.1900	352559.2400
152	1182290.7700	352559.4900
153	1182303.3300	352564.1000
154	1182331.5100	352571.0300
155	1182376.4800	352581.0000
156	1182408.0400	352587.8500
157	1182448.2400	352598.1000
158	1182460.7800	352601.7000
159	1182468.5800	352603.7600
160	1182493.3200	352604.3000
161	1182504.9900	352604.6300
162	1182514.3700	352603.5300
163	1182530.2300	352602.1800
164	1182540.3500	352602.5200
165	1182543.6200	352603.4500
166	1182552.0200	352607.1100
167	1182554.3400	352607.8400
168	1182571.8800	352610.9700
169	1182598.1300	352617.0300
170	1182611.7400	352617.1600
171	1182636.8400	352618.2100
172	1182645.2400	352618.0800
173	1182664.8300	352618.6800
174	1182686.1800	352619.6900
175	1182715.8000	352620.6000
176	1182736.7400	352620.9900
177	1182768.8400	352622.2500
178	1182782.5000	352622.4000
179	1182793.6100	352622.8300
180	1182806.4600	352623.8500
181	1182853.3900	352629.5300
182	1182893.7300	352632.6300
183	1182907.4000	352633.9100
184	1182937.0300	352637.8200
185	1182953.4500	352640.9000
186	1182991.2900	352646.1200
187	1183001.8300	352646.6200
188	1183013.6800	352647.7900
189	1183025.2900	352647.1500
190	1183030.6500	352647.8000
191	1183043.3100	352650.3400
192	1183047.9900	352652.5800
193	1183052.5600	352654.9400
194	1183055.9900	352656.5100
195	1183059.1800	352656.9500
196	1183061.4600	352656.8200
197	1183063.9600	352656.0100
198	1183064.3900	352653.3900
199	1183067.2400	352653.4800
200	1183066.5900	352658.8400
201	1183075.0200	352659.5800

202	1183075.7900	352655.2500
203	1183079.1000	352655.3400
204	1183078.3300	352660.3500
205	1183089.2700	352661.6500
206	1183112.1900	352665.6000
207	1183164.8800	352675.6500
208	1183197.6400	352680.4400
209	1183229.7600	352684.7300
210	1183250.0800	352687.1600
211	1183333.4400	352692.6500
212	1183350.6800	352693.3500
213	1183371.7500	352694.3900
214	1183398.1900	352698.9600
215	1183447.7700	352704.1500
216	1183455.4300	352704.0600
217	1183456.4600	352704.7300
218	1183459.4600	352704.4300
219	1183459.7400	352703.6400
220	1183460.1100	352703.1000
221	1183472.4400	352699.4900
222	1183502.3900	352689.3600
223	1183509.5200	352687.9300
224	1183519.3800	352687.2300

225	1183546.3500	352686.5100
226	1183586.8000	352686.0400
227	1183641.0100	352687.3500
228	1183645.9700	352686.7500
229	1183656.2600	352686.8000
230	1183729.0100	352689.2100
231	1183785.0600	352688.2500
232	1183816.6500	352688.3500
233	1183870.2100	352691.6000
234	1183880.3200	352692.4400
235	1183913.3000	352696.6900
236	1183934.6100	352700.8500
237	1183949.8500	352704.8900
238	1183965.7200	352708.7800
239	1183966.0800	352709.2300
240	1183967.3300	352710.3800
241	1183968.7600	352712.4400
242	1183976.9100	352713.8300
243	1183977.6700	352713.3800
244	1183985.8500	352714.1600
245	1184011.8800	352716.2600
246	1184034.0500	352717.4500
247	1184058.7447	352720.8706

ПРОЕКТ ПЛАНИРОВКИ ТЕРРИТОРИИ
С ПРОЕКТОМ МЕЖЕВАНИЯ В ЕГО СОСТАВЕ В МИКРОРАЙОНЕ ПРЕГОЛЬСКИЙ В Г. КАЛИНИНГРАДЕ В ЦЕЛЯХ РАЗМЕЩЕНИЯ БЕРЕГОУКРЕПИТЕЛЬНЫХ СООРУЖЕНИЙ, ДАМБЫ

ОСНОВНАЯ ЧАСТЬ ПРОЕКТА МЕЖЕВАНИЯ ТЕРРИТОРИИ

РАЗДЕЛ 1. ГРАФИЧЕСКАЯ ЧАСТЬ.

ЧЕРТЕЖИ МЕЖЕВАНИЯ ТЕРРИТОРИИ



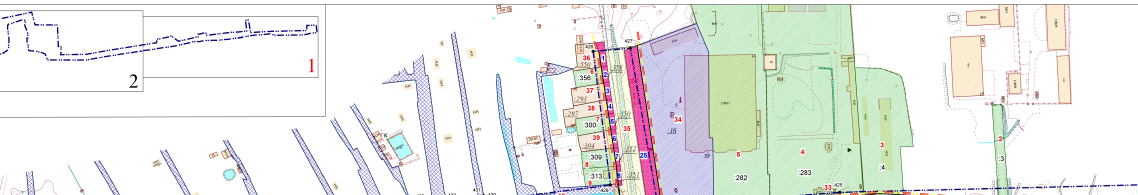

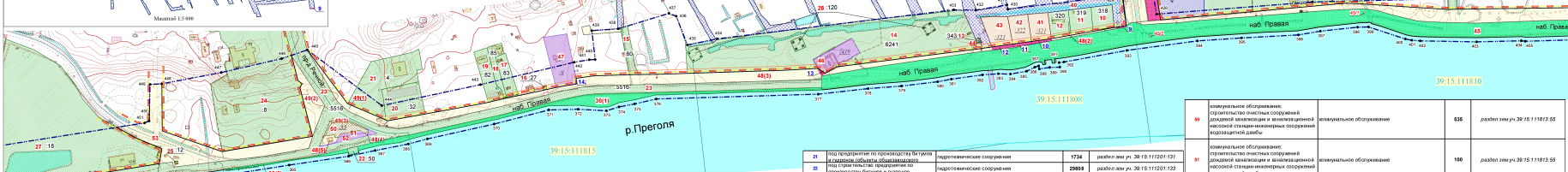

Площадь территории межевания в согласованных границах - 1240830 кв.м

Экспликация земельных участков:

№ п/п	Разрешенное использование исходного земельного участка	Разрешенное использование в соответствии с классификатором видов разрешенного использования	Площадь	Примечание
1	2	3	4	5
Ранее образованные земельные участки:				
1	под строительство производственной базы		18000	39:15:111810:33 (собственность)
2	под пешеходную автодорогу		1900	39:15:111810:2 (-)
3	земельный участок под существующие склады для научных целей (хранение инвентаря)		6060	39:15:111810:4 (сод. РФ, ГБУ)
4	Под производственную базу		50376	39:15:111810:383 (собственность)
5	Под производственную базу		14806	39:15:111810:382 (собственность)
6	для садоводства		498	39:15:111808:356 (собственность)
7	для ведения садоводства		597	39:15:111808:300 (собственность)
8	для ведения садоводства		613	39:15:111808:309 (собственность)
9	для ведения садоводства		617	39:15:111808:315 (собственность)
10	для ведения садоводства		710	39:15:111808:318 (собственность)
11	для ведения садоводства		767	39:15:111808:319 (собственность)
12	сезонные обслуживающие объекты		678	39:15:111808:320 (собственность)
13	под ТП- 132		36	39:15:111808:343 (сод.РФ, аренда)
14	под земли общего пользования СНТ "Фрегат"		14660	39:15:000000:6241 (временный)
15	под проезд к СНТ "Фрегат"		545	39:15:111815:80 (временный)
16	под существующие КТП-640		12	39:15:111815:27 (собственность)
17	для ведения огородничества		700	39:15:111815:89 (временный)
18	под существующий индивидуальный жилой дом под обслуживание жилого дома индивидуального жилищного фонда в пос. Петропавлик, 6		1064	39:15:111815:82 (общ.долл.)
19	Предпринимательство		1820	39:15:111815:32 (собственность)
20	под цеха сборки жилодельного оборудования		3531	39:15:111815:4 (-)
21	для строительства гидролечебного пост-а в устье реки Преголя		100	39:15:111813:50 (ББГУ)
22	под водозаборную дамбу в поселке Петропавлик г. Калининграда		63215	39:15:0000000:5516 (временный)
23	под административные и производственно-лабораторные здания		19024	39:15:111813:8 (собственность)
24	под здание КТП-602		16	39:15:111814:12 (сод. РФ)
25	под строительство каберной		4402	39:15:111814:19 (-)

27	предпринимательство (под административный блок и строительство хозяйственной базы и стоянки плавтехсредств)		22392	39:15:111814:18 (аренда)
28	Для иных видов использования, характерных для населенных пунктов		11796	39:15:000000:120 (аренда)
29	железнодорожный транспорт		60013	39:15:111201:372 (аренда)
		Итого:	208611	
		в т.ч. в границах проекта:	62230	

Земельные участки и части земельных участков, подлежащие изъятию для муниципальных нужд:

1	для коллективного садоводства	земельные участки (территории) общего пользования	178	раздел с земли уч. 39:15:111808:550
2	для садоводства	земельные участки (территории) общего пользования	103	39:15:111808:358 (полностью)
3	для ведения садоводства	земельные участки (территории) общего пользования	100	раздел с земли уч. 39:15:111808:293
4	для ведения садоводства	земельные участки (территории) общего пользования	84	раздел с земли уч. 39:15:111808:297
5	для ведения садоводства	земельные участки (территории) общего пользования	99	39:15:111808:350 (полностью)
6	для ведения садоводства	земельные участки (территории) общего пользования	97	раздел с земли уч. 39:15:111808:304
7	для ведения садоводства	земельные участки (территории) общего пользования	87	39:15:111808:352 (полностью)
8	для ведения садоводства	земельные участки (территории) общего пользования	90	раздел с земли уч. 39:15:111808:351 (полностью)
9	земли общего пользования	земельные участки (территории) общего пользования	18	раздел зем уч. 39:15:111808:1
10	для ведения садоводства	земельные участки (территории) общего пользования	69	раздел с земли уч. 39:15:111808:321
11	для ведения садоводства	земельные участки (территории) общего пользования	74	раздел с земли уч. 39:15:111808:322
12	для ведения коллективного садоводства	земельные участки (территории) общего пользования	89	раздел с земли уч. 39:15:111808:323
13	для индивидуального жилищного строительства	земельные участки (территории) общего пользования	23	раздел зем уч. 39:15:111808:439
14	для индивидуального жилищного строительства	земельные участки (территории) общего пользования	5	раздел зем уч. 39:15:111815:8
15	под производственные здания и сооружения завода	гидротехнические сооружения	76	раздел зем уч. 39:15:111814:16
16	под производственные здания и сооружения завода	гидротехнические сооружения	462	раздел зем уч. 39:15:111814:16
17	под незавершенную производственную территорию завода для проектирования и для строительства производственной базы судостроения и ремонта маломерных судов	гидротехнические сооружения	1242	раздел зем уч. 39:15:111814:17
18	под коллективные строительства причал	гидротехнические сооружения	1953	раздел зем уч. 39:15:111814:3
19	под железнодорожный транспорт	гидротехнические сооружения	56910	раздел зем уч. 39:15:111201:58
20	под предприятие по производству битумов и гудронов (объекты общезаводского	гидротехнические сооружения	676	раздел зем уч. 39:15:111201:131
21	под предприятие по производству битумов и гудронов (объекты общезаводского	гидротехнические сооружения	1734	раздел зем уч. 39:15:111201:131
22	под строительство предприятия по производству битумов и гудронов	гидротехнические сооружения	29808	раздел с земли уч. 39:15:111201:133
23	коммунальное обслуживание	гидротехнические сооружения	3296	раздел зем уч. 39:15:111201:76
24	коммунальное обслуживание	гидротехнические сооружения	2962	раздел зем уч. 39:15:111201:76
26	под существующее производственное здание, здание склада и насосную станцию	земельные участки (территории) общего пользования	2505	раздел зем уч. 39:15:111810:16
		Итого:	102760	

Образуемые и изменяемые земельные участки:

				Способ образования	
30	-	земельные участки (территории) общего пользования	3241	зос.зем (многоконтурный) - 4 контура)	
31		земельные участки (территории) общего пользования	4015	раздел зем уч. 39:15:0000000:12250 (многоконтурный - 2 контура)	
32		земельные участки (территории) общего пользования	3985	раздел зем уч. 39:15:0000000:12250	
33*/		охранная зона геодезического пункта	16		
34	под существующее производственное здание, здание склада и насосную станцию	под существующее производственное здание, здание склада и насосную станцию	11595	раздел зем уч. 39:15:111810:16	
35	-	земельные участки (территории) общего пользования	3797	зос.зем.	
36	для коллективного садоводства	ведение садоводства	621	раздел с зем уч. 39:15:111808:550	
37	для ведения садоводства	ведение садоводства	605	раздел с зем уч. 39:15:111808:293	
38	для ведения садоводства	ведение садоводства	621	раздел с зем уч. 39:15:111808:297	
39	для ведения садоводства	ведение садоводства	604	раздел с зем уч. 39:15:111808:304	
40	земли общего пользования	ведение садоводства	34987	раздел зем уч. 39:15:111808:1	
41	для ведения садоводства	ведение садоводства	781	раздел с зем уч. 39:15:111808:321	
42	для ведения садоводства	ведение садоводства	789	раздел с зем уч. 39:15:111808:322	
43	для ведения коллективного садоводства	ведение садоводства	1034	раздел с зем уч. 39:15:111808:323	
44	-	земельные участки (территории) общего пользования	43	зос.зем.	
45	-	гидротехнические сооружения	22735	зос.зем.	
45*/		охранная зона геодезического пункта	16		
46*/		охранная зона геодезического пункта	16		
46	для индивидуального жилищного строительства	для индивидуального жилищного строительства	1082	раздел зем уч.39:15:111808:439	
47	для индивидуального жилищного строительства	для индивидуального жилищного строительства	1677	раздел зем уч. 39:15:111815:8	
48	-	земельные участки (территории) общего пользования (наб. Правая)	15196	зос.зем. (многоконтурный - 5 контуров)	
49*/		охранная зона геодезического пункта	16		
49	-	земельные участки (территории) общего пользования (пр-зд. Речной)	2061	зос.зем. (многоконтурный - 3 контура)	

50	коммунальное обслуживание: строительство очистных сооружений дождевой канализации и канализационной насосной станции-инженерных сооружений водозащитной дамбы	коммунальное обстуживание	535	раздел зем уч.39:15:111813:55
51	коммунальное обслуживание: строительство очистных сооружений дождевой канализации и канализационной насосной станции-инженерных сооружений водозащитной дамбы	коммунальное обстуживание	100	раздел зем уч.39:15:111813:55
52	-	гидротехнические сооружения	234	зос.зем.
53	-	земельные участки (территории) общего пользования	5103	зос.зем.
54	-	земельные участки (территории) общего пользования	780	зос.зем.
55	-	земельные участки (территории) общего пользования	341	зос.зем.
56	под производственные здания и сооружения завода	обеспечение вооруженных сил	35876	раздел зем уч. 39:15:111814:16
57	под незавершенную производственную территорию завода для проектирования и строительства зданий производственно-	обеспечение вооруженных сил	41744	раздел зем уч. 39:15:111814:17
58	для строительства производственной базы судостроения и ремонта маломерных судов	водный транспорт	41035	раздел зем уч.39:15:111814:3
59	под строительство транспортно-складского терминала	гидротехнические сооружения	32230	перерасп. зем уч. с зос.зем.
60	-	земельные участки (территории) общего пользования	6080	зос.зем.
61	-	гидротехнические сооружения	8482	зос.зем.
62	-	гидротехнические сооружения	1015	зос.зем (многоконтурный - 6 контуров)
63	под незавершенный строительством причал	водный транспорт	161787	раздел зем уч. 39:15:111201:58 (многоконтурный - 2 контура)
64	-	гидротехнические сооружения	114603	зос.зем.
65	под предприятие по производству битумов и гудронов (объекты общезаводского хозяйства) и железнодорожные пути необщего пользования	нефтехимическая промышленность	41594	раздел зем уч. 39:15:111201:131 (многоконтурный - 3 контура)
66	под строительство предприятия по производству битумов и гудронов	нефтехимическая промышленность	256197	раздел зем уч. 39:15:111201:133 (многоконтурный - 4 контура)
67	-	гидротехнические сооружения	285	зос.зем.
68	-	гидротехнические сооружения	1082	зос.зем.
69	-	гидротехнические сооружения	13	зос.зем.
70	-	гидротехнические сооружения	7058	зос.зем.
71	-	коммунальное обслуживание	783750	раздел зем уч. 39:15:111201:76 (многоконтурный - 2 контура)
72	-	гидротехнические сооружения	55735	зос.зем.
		Итого:	1161590	
		в т.ч. в границах проекта:	641230	

УСЛОВНЫЕ ОБОЗНАЧЕНИЯ

- Граница территории, в отношении которой осуществляется подготовка проекта межевания
- Границы элементов планировочной структуры
- 1 Характерные точки границы территории, в отношении которой осуществляется подготовка проекта межевания
- Красные линии существующие
- Красные линии устанавливаемые (проектом планировки)
- Линии отступа от красных линий
- Граница квартального квартала
- Границы ранее образованных земельных участков
- Границы ранее образованных земельных участков, предлагаемых к разделу и перераспределению
- Границы ранее образованных земельных участков, предлагаемых к снятию с кадастрового учета
- Границы образуемых земельных участков:
- - для размещения гидротехнических сооружений,
- - под производственные здания, склады,
- - для ведения садоводства,
- - ведение садоводства (имущество общего пользования (проезды, проезда),
- - под причал,
- - коммунальное обслуживание,
- - железнодорожный транспорт,
- - земельных участков (территории) общего пользования,
- - индивидуальное жилищное строительство,
- 1 - изъятие для муниципальных нужд,
- Части образуемых земельных участков

Примечание: данный проект не публичных сервитутов к установлению не предусматривается.

Изм.	Кол.уч.	Лист	№док.	Подп.	Дата
Разраб.					
Директор		Гисэл Л.Н.			01.20
Нач.отдела		Полякова Л.В.			01.20
Инженер		Кузьмина Т.А.			01.20

Заказчик: Комитет территориального развития и строительства администрации городского округа "Город Калининград"

Год выпуска: 2020 | 02977-19-ПМТ

г.Калининград

Проект планировки территории проектом межевания в его составе в микрорайоне Пристань в г. Калининграде в целях размещения берегоукрепительных сооружений, дамбы

Стадия	Лист	Листов
ПМ	1/1	2

Чертеж межевания территории (основная часть)
М 1:2000

© МП «Городской центр геодезии» Городского округа «Город Калининград»

Инв.№ подл. | Подп. и дата | Взам. инв. № | Подп. и дата | Инв.№ подл.

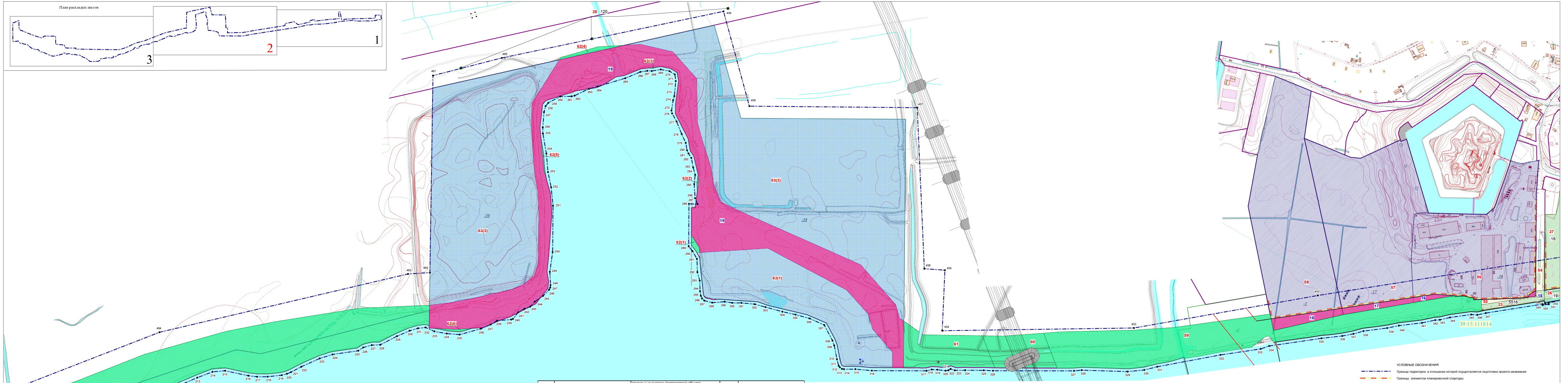

Площадь территории межевания в согласованных границах - 1240830 кв.м

Экспликация земельных участков

№ п/п	Разрешенное использование исходного земельного участка	Разрешенное использование в соответствии с классификатором видов разрешенного	Площадь	Примечание
1	2	3	4	5
Ранее образованные земельные участки:				
1	под строительство производственной базы		18000	39:15:111810:33 (собственность)
2	под подъездную автодорогу		1000	39:15:111810:3 (-)
3	земельный участок под существующие склады для научных целей (хранение инвентаря)		6060	39:15:111810:4 (соб.РФ, ПБП)
4	Под производственную базу		50379	39:15:111810:283 (собственность)
5	Под производственную базу		14806	39:15:111810:282 (собственность)
6	для садоводства		498	39:15:111808:356 (собственность)
7	для ведения садоводства		597	39:15:111808:300 (собственность)
8	для ведения садоводства		613	39:15:111808:309 (собственность)
9	для ведения садоводства		617	39:15:111808:313 (собственность)
10	для ведения садоводства		710	39:15:111808:318 (собственность)
11	для ведения садоводства		757	39:15:111808:319 (собственность)
12	сезонные обслуживающие объекты		678	39:15:111808:320 (собственность)
13	под ТП- 132		36	39:15:111808:343 (соб.РФ, аренда)
14	под земли общего пользования СНТ "Фрегат"		14650	39:15:000000:6241 (временный)
15	под проезд к СНТ "Фрегат"		545	39:15:111815:80 (временный)
16	под существующую КТП-649		12	39:15:111815:27 (собственность)
17	для ведения огородничества		700	39:15:111815:83 (временный)
18	малоэтажная жилая застройка (для ведения огородничества)		580	39:15:111815:85 (аренда)
19	под существующий индивидуальный жилой дом под обслуживание жилого дома индивидуального жилищного фонда в пос. Прегольском, 6		1064	39:15:111815:82 (общ.дол.)
20	Предпринимательство		1820	39:15:111815:32 (собственность)
21	под цеха сборки холодильного оборудования		3531	39:15:111815:4 (-)
22	для строительства гидрологического поста в устье реки Преголя		100	39:15:111813:50 (БСП)
23	под водозащитную дамбу в поселке Прегольский г. Калининграда		63215	39:15:000000:5516 (временный)
24	под административные и производственно-лабораторные здания		19024	39:15:111813:8 (собственность)
25	под здание КТП-602		16	39:15:111814:12 (соб. РФ)
26	под строительство набережной		4402	39:15:111814:19 (-)
27	предпринимательство (под административный блок и строительство хозяйственной базы и стоянки плавтехсредств)		22392	39:15:111814:18 (аренда)
28	Для иных видов использования, характерных для населенных пунктов		11796	39:15:000000:120 (аренда)
29	железнодорожный транспорт		60013	39:15:111201:372 (аренда)
		Итого	298611	
		в т.ч. в границах проекта	62230	
Земельные участки и части земельных участков, подлежащие изъятию для муниципальных нужд:				
1	для коллективного садоводства	земельные участки (территории) общего пользования	176	раздел зем уч. 39:15:111808:550
2	для садоводства	земельные участки (территории) общего пользования	103	39:15:111808:358 (полностью)
3	для ведения садоводства	земельные участки (территории) общего пользования	100	раздел зем уч. 39:15:111808:293
4	для ведения садоводства	земельные участки (территории) общего пользования	84	раздел зем уч. 39:15:111808:297
5	для ведения садоводства	земельные участки (территории) общего пользования	99	39:15:111808:350 (полностью)
6	для ведения садоводства	земельные участки (территории) общего пользования	97	раздел зем уч. 39:15:111808:304
7	для ведения садоводства	земельные участки (территории) общего пользования	87	39:15:111808:352 (полностью)
8	для ведения садоводства	земельные участки (территории) общего пользования	90	39:15:111808:351 (полностью)
9	земли общего пользования	земельные участки (территории) общего пользования	18	раздел зем уч. 39:15:111808:1
10	для ведения садоводства	земельные участки (территории) общего пользования	69	раздел зем уч. 39:15:111808:321
11	для ведения садоводства	земельные участки (территории) общего пользования	74	раздел зем уч. 39:15:111808:322
12	для ведения коллективного садоводства	земельные участки (территории) общего пользования	89	раздел зем уч. 39:15:111808:323
13	для индивидуального жилищного строительства	земельные участки (территории) общего пользования	23	раздел зем уч. 39:15:111808:439
14	для индивидуального жилищного строительства	земельные участки (территории) общего пользования	5	раздел зем уч. 39:15:111815:8
15	под производственные здания и сооружения завода	земельные участки (территории) общего пользования	78	раздел зем уч. 39:15:111814:16
16	под производственные здания и сооружения завода	гидротехнические сооружения	462	раздел зем уч. 39:15:111814:16
17	под незастроенную производственную территорию завода для проектирования и	гидротехнические сооружения	1242	раздел зем уч. 39:15:111814:17
18	для строительства производственной базы судостроения и ремонта маломерных судов	гидротехнические сооружения	1953	раздел зем уч.39:15:111814:3
19	под неоконченный строительством причал	гидротехнические сооружения	56910	раздел зем уч. 39:15:111201:58
20	под предприятие по производству битумов и гудронов (объекты общезаводского	гидротехнические сооружения	676	раздел зем уч. 39:15:111201:131
21	под предприятие по производству битумов и гудронов (объекты общезаводского	гидротехнические сооружения	1734	раздел зем уч. 39:15:111201:131
22	под строительство предприятия по производству битумов и гудронов	гидротехнические сооружения	29808	раздел зем уч. 39:15:111201:133
23	коммунальное обслуживание	гидротехнические сооружения	3296	раздел зем уч. 39:15:111201:76
24	коммунальное обслуживание	гидротехнические сооружения	2982	раздел зем уч. 39:15:111201:76
25	под существующее производственное здание, здание склада и насосную станцию	земельные участки (территории) общего пользования	2505	раздел зем уч. 39:15:111810:16
		Итого	102760	
Образуемые и изменяемые земельные участки:				Способ образования
30	-	гидротехнические сооружения	3241	гос.зем. (многоконтурный - 4 контура)
31	земельные участки (территории) общего пользования	земельные участки (территории) общего пользования	4015	раздел зем уч. 39:15:000000:12250 (многоконтурный - 2 контура)
32	земельные участки (территории) общего пользования	земельные участки (территории) общего пользования	3985	раздел зем уч. 39:15:000000:12250
32/1		охранная зона геодезического пункта	16	
33	-	земельные участки (территории) общего пользования	176	гос.зем.
34	под существующее производственное здание, здание склада и насосную станцию	под существующее производственное здание, здание склада и насосную станцию	11595	раздел зем уч. 39:15:111810:16
35	-	земельные участки (территории) общего пользования	3797	гос.зем.
36	для коллективного садоводства	ведение садоводства	621	раздел зем уч. 39:15:111808:550
37	для ведения садоводства	ведение садоводства	605	раздел зем уч. 39:15:111808:293
38	для ведения садоводства	ведение садоводства	621	раздел зем уч. 39:15:111808:297
39	для ведения садоводства	ведение садоводства	604	раздел зем уч. 39:15:111808:304
40	земли общего пользования	ведение садоводства	34987	раздел зем уч. 39:15:111808:1
41	для ведения садоводства	ведение садоводства	781	раздел зем уч. 39:15:111808:321
42	для ведения садоводства	ведение садоводства	789	раздел зем уч. 39:15:111808:322
43	для ведения коллективного садоводства	ведение садоводства	1034	раздел зем уч. 39:15:111808:323
44	-	земельные участки (территории) общего пользования	43	гос.зем.
45	-	гидротехнические сооружения	22735	гос.зем.
45/1		охранная зона геодезического пункта	16	
45/2		охранная зона геодезического пункта	16	
46	для индивидуального жилищного строительства	для индивидуального жилищного строительства	1082	раздел зем уч.39:15:111808:439
47	для индивидуального жилищного строительства	для индивидуального жилищного строительства	1677	раздел зем уч. 39:15:111815:8
48	-	земельные участки (территории) общего пользования (наб. Правая)	15196	гос.зем. (многоконтурный - 5 контуров)
48/1		охранная зона геодезического пункта	16	
49	-	земельные участки (территории) общего пользования (пр-зд. Речной)	2061	гос.зем. (многоконтурный - 3 контура)
50	коммунальное обслуживание; строительство очистных сооружений дождевой канализации и канализационной насосной станции-инженерных сооружений водозащитной дамбы	коммунальное обслуживание	535	раздел зем уч.39:15:111813:55
51	коммунальное обслуживание; строительство очистных сооружений дождевой канализации и канализационной насосной станции-инженерных сооружений водозащитной дамбы	коммунальное обслуживание	100	раздел зем уч.39:15:111813:55
52	-	гидротехнические сооружения	234	гос.зем.
53	-	земельные участки (территории) общего пользования	5103	гос.зем.
54	-	земельные участки (территории) общего пользования	780	гос.зем.
55	-	земельные участки (территории) общего пользования	341	гос.зем.
56	под производственные здания и сооружения завода	обеспечение вооруженных сил	35876	раздел зем уч. 39:15:111814:16
57	под незастроенную производственную территорию завода для проектирования и строительства зданий производственно-	обеспечение вооруженных сил	41744	раздел зем уч. 39:15:111814:17
58	для строительства производственной базы судостроения и ремонта маломерных судов	водный транспорт	41035	раздел зем уч.39:15:111814:3
59	под строительство транспортно-складского терминала	гидротехнические сооружения	32230	перераспр. зем уч. и гос.зем.
60	-	земельные участки (территории) общего пользования	6080	гос.зем.
61	-	гидротехнические сооружения	8482	гос.зем.
62	-	гидротехнические сооружения	1015	гос.зем. (многоконтурный - 6 контуров)
63	под неоконченный строительством причал	водный транспорт	181797	раздел зем уч. 39:15:111201:58 (многоконтурный - 3 контура)
64	-	гидротехнические сооружения	114603	гос.зем.
65	под предприятие по производству битумов и гудронов (объекты общезаводского хозяйства) и железнодорожные пути необщего пользования	нефтехимическая промышленность	41994	раздел зем уч. 39:15:111201:131 (многоконтурный - 3 контура)
66	под строительство предприятия по производству битумов и гудронов	нефтехимическая промышленность	295197	раздел зем уч. 39:15:111201:133 (многоконтурный - 4 контура)
67	-	гидротехнические сооружения	285	гос.зем.
68	-	гидротехнические сооружения	159	гос. зем.
69	-	гидротехнические сооружения	13	гос. зем.
70	-	гидротехнические сооружения	7068	гос. зем.
71	-	коммунальное обслуживание	783750	раздел зем уч. 39:15:111201:76 (многоконтурный - 2 контура)
72	-	гидротехнические сооружения	55735	гос. зем.
		Итого	1760560	
		в т.ч. в границах проекта	641230	

УСЛОВНЫЕ ОБОЗНАЧЕНИЯ

- Граница территории, в отношении которой осуществляется подготовка проекта межевания
- Границы элементов планировочной структуры
- 1 Характерные точки границы территории, в отношении которой осуществляется подготовка проекта межевания
- Красные линии существующие
- Красные линии устанавливаемые (проектом планировки)
- Линии отступа от красных линий
- Граница кадастрового квартала
- Границы ранее образованных земельных участков
- Границы ранее образованных земельных участков, предлагаемых к разделу и перераспределению
- Границы ранее образованных земельных участков, предлагаемых к снятию с кадастрового учета
- Границы образуемых земельных участков:
- - для размещения гидротехнических сооружений,
- - под производственные здания, склады,
- - для ведения садоводства,
- - ведение садоводства (имущество общего пользования (проходы проезды),
- - под причал,
- - коммунальное обслуживание,
- - железнодорожный транспорт,
- - земельные участки (территории) общего пользования,
- - индивидуальное жилищное строительство,
- 1 - изъятие для муниципальных нужд.
- Части образуемых земельных участков

***Примечание:** данным проектом публичные сервитуты к установлению не предусматриваются.*

Заказчик: Комитет территориального развития и строительства администрации городского округа "Город Калининград"

Год выпуска: 2020 02977-19-ПМТ

г.Калининград

Изм.	Кол.уч.	Лист	№док.	Подп.	Дата
Разраб.					
Директор	Глеза Л.И.				01.20
Нач.отдела	Полякова Л.П.				01.20
Инженер	Кузьмина Т.А.				01.20

Проект планировки территории с проектом межевания в его составе в микрорайоне Прегольский в г. Калининграде в целях размещения берегоукрепительных сооружений, дамбы

Стадия	Лист	Листов
ПМ	1/2	2

Чертеж межевания территории (основная часть) М 1:2000

© МП «Городской центр геодезии» городского округа «Город Калининград»
Геоцентр

Взам. инв. №
Подп. и дата
Инв. № подл.

37	предприятия общественного (под административный блок строительства железнодорожного вокзала		22092	39:15:11:1512(1):1б
38	объекты для обслуживания, эксплуатации и ремонта автомобильного транспорта		11798	39:15:000000:120 (единый)
39			60613	39:15:11:1512(1):372 (единый)
		Итого:	248611	
		В т.ч. в границах зоны ОКН:	62230	

Земельные участки в части земельных участков, подлежащие изъятию для муниципальных нужд

1	для жилищного строительства	земельные участки (территории) общего пользования	176	разобл.с зем.уч. 39:15:11:1508:550
2	для садоводства	земельные участки (территории) общего пользования	183	39:15:11:1508:280 (пересечение)
3	для ведения садоводства	земельные участки (территории) общего пользования	190	разобл.с зем.уч. 39:15:11:1508:292
4	для ведения садоводства	земельные участки (территории) общего пользования	94	разобл.с зем.уч. 39:15:11:1508:297
5	для ведения садоводства	земельные участки (территории) общего пользования	99	39:15:11:1508:282 (пересечение)
6	для ведения садоводства	земельные участки (территории) общего пользования	97	разобл.с зем.уч. 39:15:11:1508:304
7	для ведения садоводства	земельные участки (территории) общего пользования	87	39:15:11:1508:282 (пересечение)
8	для ведения садоводства	земельные участки (территории) общего пользования	90	39:15:11:1508:281 (пересечение)
9	земли общего пользования	земельные участки (территории) общего пользования	18	разобл.зем.уч. 39:15:11:1508:1
10	для ведения садоводства	земельные участки (территории) общего пользования	69	разобл.с зем.уч. 39:15:11:1508:321
11	для ведения садоводства	земельные участки (территории) общего пользования	74	разобл.с зем.уч. 39:15:11:1508:222
12	для ведения огородничества	земельные участки (территории) общего пользования	89	разобл.с зем.уч. 39:15:11:1508:323
13	для индивидуального жилищного строительства	земельные участки (территории) общего пользования	23	разобл.с зем.уч. 39:15:11:1508:439

Раздел земельного участка с КН 39:15:111201:76

Масштаб 1:3 000

44	-	земельные участки (территории) общего пользования	43	зос.земл.
45	-	гидротехнические сооружения	22733	зос.земл.
45(1)	-	сооружение зона ежобязательного приема	19	-
45(2)	-	сооружение зона ежобязательного приема	19	-
46	для индивидуального жилищного строительства	для индивидуального жилищного строительства	1082	разобл.зем.уч.39:15:11:1508:439
47	для индивидуального жилищного строительства	для индивидуального жилищного строительства	1077	разобл.зем.уч. 39:15:11:1115:0
48	-	земельные участки (территории) общего пользования (мой - Павел)	10104	коэлемы (металлогибридный - 0 контейнер)
48(1)	-	сооружение зона ежобязательного приема	19	-
49	-	земельные участки (территории) общего пользования (ул.ул. Речной)	2061	зос.земл. (металлогибридный - 2 контейнер)
50	коммунально обслуживание; строительство очистных сооружений дождевой канализации и канализационной насосной станции; инженерных сооружений водоотделений дамбы	коммунальное обслуживание	535	разобл.зем.уч.39:15:11:1913:55
51	коммунально обслуживание; строительство очистных сооружений дождевой канализации и канализационной насосной станции; инженерных сооружений водоотделений дамбы	коммунальное обслуживание	190	разобл.зем.уч.39:15:11:1913:50
52	-	гидротехнические сооружения	234	зос.земл.
53	-	земельные участки (территории) общего пользования	5183	зос.земл.
54	-	земельные участки (территории) общего пользования	780	зос.земл.
55	-	земельные участки (территории) общего пользования	341	зос.земл.
56	под производственные здания и сооружения завода	обеспечение возделываемых сил	35878	разобл.зем.уч. 39:15:11:1514:15
57	под нежилую производственную застройку, включающую здания и сооружения, предназначенные для производственных целей	обеспечение возделываемых сил	41744	разобл.зем.уч. 39:15:11:1511:58
58	для строительства производственной базы (цистерна и ремонта малолежных судов)	водный транспорт	41933	разобл.зем.уч.39:15:11:1514:2
59	под строительство транспортно-складского помещения	гидротехнические сооружения	32318	переходов. зем.уч. и зос.земл.
60	-	земельные участки (территории) общего пользования	6080	зос.земл.
61	-	гидротехнические сооружения	8282	зос.земл.
62	-	гидротехнические сооружения	1018	зос.земл. (металлогибридный - 0 контейнер)
63	под нежилую производственную застройку, включающую здания и сооружения, предназначенные для производственных целей	водный транспорт	181797	разобл.зем.уч. 39:15:11:1511:58 (металлогибридный - 3 контейнер)
64	-	гидротехнические сооружения	114603	зос.земл.

Раздел земельного участка с КН 39:15:111201:131

Масштаб 1:3 000

65	под предприятия по ремонту бытовых и судовых рабочих обслуживающего комплекса и автомобильных пра необходимо использования	нефтеналивная промышленность	41994	разобл.зем.уч. 39:15:111201:131 (металлогибридный - 2 контейнер)
66	под строительство предприятия по производству бытовых и судовых	нефтеналивная промышленность	29517	разобл.зем.уч. 39:15:111201:132 (металлогибридный - 4 контейнер)
67	-	гидротехнические сооружения	205	зос.земл.
68	-	гидротехнические сооружения	189	зос.земл.
69	-	гидротехнические сооружения	13	зос.земл.
70	-	гидротехнические сооружения	7858	зос.земл.
71	-	металлические обустройства	782783	разобл.зем.уч. 39:15:111201:76 (металлогибридный - 2 контейнер)
72	-	гидротехнические сооружения	55735	зос.земл.
		Итого:	1180168	
		В т.ч. в границах зоны ОКН:	443139	

Ведомость территории изменения в сельскохозяйственных угодьях - 1349520 кв.м

Эксплуатация земельных участков

№ п/п	Перечисление используемых земельных участков	Разрешенное использование с соответствующего с кадастровым номером	Площадь	Примечание
1	2	3	4	5
Зоны обременения земельных участков				
1	под строительство производственной базы		10003	39:15:11101(2):2(в соответствии)
2	под пользование металлами		1036	39:15:11101(3):2 ( )
3	земельный участок, под существующую площадь для научных целей (временно)		6066	39:15:111601(4-(usd_Pid_(5)(2)
4	Под производственную базу		68374	39:15:11101(2):2(2) (собственность)
5	Под производственную базу		14003	39:15:11101(3):2(2) (собственность)
6	для садоводства		498	39:15:11:1508:439 (собственность)
7	для ведения садоводства		412	39:15:11:1508:439 (собственность)
8	для жилищ. садоводства		613	39:15:11:1508:439 (собственность)
9	для жилищ. садоводства		417	39:15:11:1508:213 (собственность)
10	для жилищ. садоводства		715	39:15:11:1508:218 (собственность)
11	для жилищ. садоводства		292	39:15:11:1508:218 (собственность)
12	для ведения индивидуальных объекты		1000	39:15:11:1508:439 (собственность)
13	под ТП - 10/0		28	39:15:11:1508:39(1)(ud_Pid_ autoclip)
14	под земли общего пользования СНТ "Фиат-цит"		14003	39:15:000000:4(241 (собственность)
15	под гаражи к СНТ "Фиат-цит"		948	39:15:11101(3):90 (временный)
16	для ведения садоводства		1000	39:15:11:1508:439 (собственность)
17	для жилищ. строительства		700	39:15:11:1101(3):90 (временный)
18	многоэтажная застройка (для жилищ.строительства)		989	39:15:11101(3):5 (единый)
19	под существующий индивидуальный жилой дом (для ведения жилого дома, индивидуального жилищного фонда к нас. Приполье, 8		1064	39:15:11101(3):62 (обь.(№1)
20	Предпринимательство		1620	39:15:11101(3):22 (собственность)
21	под цехи сборки за модульного оборудования		3531	39:15:111101(4-( )
22	для строительства гаражом-ного типа и для ведения ЛПХ		108	39:15:111101(3):26 (ЖСТ)
23	под под пищепром.ширфа и полосы Приполье(ий г. Калининград		53310	39:15:000000:6016 (временный)
24	под ведения торговыми и производственно-обслуживание зданием		19024	39:15:11:1101(3):2 (собственность)
25	под ведения ЛПХ-902		15	39:15:11601(4-02 (ud_Pid)
26	под строительство гаражом		4402	39:15:11101(4-(3):2 (

14	для индивидуального жилищного строительства	земельные участки (территории) общего пользования	5	разобл.зем.уч. 39:15:11101(3):2
15	под производственные здания и сооружения завода	земельные участки (территории) общего пользования	78	разобл.зем.уч. 39:15:11:1514:15
16	под производственные здания и сооружения завода	гидротехнические сооружения	452	разобл.зем.уч. 39:15:11:1514:15
17	под нежилую производственную застройку, включающую здания и сооружения, предназначенные для производственных целей	гидротехнические сооружения	1242	разобл.зем.уч. 39:15:11:1511:58
18	для строительства производственной базы (цистерна и ремонта малолежных судов)	гидротехнические сооружения	1563	разобл.зем.уч.39:15:11:1514:3
19	под нежилую производственную застройку	гидротехнические сооружения	56913	разобл.зем.уч. 39:15:11:1201:55
20	под предприятия по производству бытовых и судовых объекты обслуживания	гидротехнические сооружения	676	разобл.зем.уч. 39:15:11:1201:132
21	под предприятия по производству бытовых и судовых объекты обслуживания	гидротехнические сооружения	1134	разобл.зем.уч. 39:15:11:1201:131
22	под строительство трансформаторной подстанции для электроснабжения	гидротехнические сооружения	25868	разобл.зем.уч. 39:15:11:1201:133
23	коммунальное обслуживание	гидротехнические сооружения	3296	разобл.зем.уч. 39:15:11:1201:76
24	коммунальное обслуживание	гидротехнические сооружения	2082	разобл.зем.уч. 39:15:11:1201:76
25	под существующее производственное здание, здание склада и навесного склада	гидротехнические сооружения	2086	разобл.зем.уч. 39:15:11:1510:15
		Итого:	102768	
Смешанное обременение				
26		гидротехнические сооружения	3241	зос.земл. (металлогибридный - 4 контейнер)

31	земельные участки (территории) общего пользования	земельные участки (территории) общего пользования	4615	разобл.зем.уч. 39:15:000000:12(52) (многоконтурный - 2 контура)
32	земельные участки (территории) общего пользования	земельные участки (территории) общего пользования	3566	разобл.зем.уч. 39:15:000000:12(52)
33	-	сооружение зона ежобязательного приема	91	-
34	-	земельные участки (территории) общего пользования	176	зос.земл.
34	под существующее производственное здание, здание склада и навесного склада	под существующее производственное здание, здание склада и навесного склада	11095	разобл.зем.уч. 39:15:11:1510:15
35	-	земельные участки (территории) общего пользования	3797	зос.земл.
36	для исполнительного садоводства	ведение садоводства	621	разобл.зем.уч. 39:15:11:1508:550
37	для ведения садоводства	ведение садоводства	605	разобл.зем.уч. 39:15:11:1508:280
38	для ведения садоводства	ведение садоводства	621	разобл.зем.уч. 39:15:11:1508:292
39	для ведения садоводства	ведение садоводства	604	разобл.зем.уч. 39:15:11:1508:304
40	земли общего пользования	ведение садоводства	20567	разобл.зем.уч. 39:15:11:1508:1
41	для ведения садоводства	ведение садоводства	795	разобл.зем.уч. 39:15:11:1508:321
42	для ведения садоводства	ведение садоводства	1034	разобл.зем.уч. 39:15:11:1508:222
43	для ведения садоводства	ведение садоводства	1038	разобл.зем.уч. 39:15:11:1508:323

План расходки листов

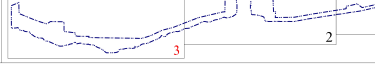

УСЛОВНЫЕ ОБОЗНАЧЕНИЯ

- Границы территории, в отношении которой осуществляется подготовка проекта межевания
- Границы элементов планировочной структуры
- Характерные точки границы территории, в отношении которой осуществляется подготовка проекта межевания
- Красные линии (в том числе)
- Красные линии устанавливаемые (проектом планировки)
- Линии отступа от красных линий
- Границы водоохранного контура
- Границы ранее образованных земельных участков
- Границы ранее образованных земельных участков, предлагаемых к разделу и перераспределению
- Границы ранее образованных земельных участков, предлагаемых к слиянию существующего ряда
- Границы образуемых земельных участков
- для размещения гидротехнических сооружений
- под производственные здания, склады
- для ведения садоводства
- земельные участки (территории) общего пользования (проезды, проходы)
- под прочие
- коммунальное обслуживание
- железнодорожный транспорт
- земельные участки (территории) общего пользования
- индивидуальное жилищное строительство
- объекты для придорожного сервиса
- части образуемых земельных участков

Изм.	Кол.уч.	Лист	№ док.	Подп.	Дата				
Разраб.									
Пров.гл.			Литв Т.Л.		01.26				
Нач.отд.пл.			Полякова Л.Ф.		01.26				
Инженер			Кузьмина Т.А.		01.26				

Проект планировки территории и проекта межевания участка земли в микрорайоне Пригородный - 1 Багратионовского округа городского округа «Город Калининград»

Чертеж экспликация территории проекта межевания
М 1:2000

Стадия	Лист	Листов
ПМ	1	2

ООО «Геодезический центр недвижимости»
Свидетельство о допуске к работам № 0000.02.39-2010-3906010000-С-001

Калининград 2026 А2(Ч7)-39-2(ЗИ)

г.Калининград

ПРОЕКТ ПЛАНИРОВКИ ТЕРРИТОРИИ С ПРОЕКТОМ МЕЖЕВАНИЯ В ЕГО СОСТАВЕ В МИКРОРАЙОНЕ ПРЕГОЛЬСКИЙ В Г. КАЛИНИНГРАДЕ В ЦЕЛЯХ РАЗМЕЩЕНИЯ БЕРЕГОУКРЕПИТЕЛЬНЫХ СООРУЖЕНИЙ, ДАМБЫ

ОСНОВНАЯ ЧАСТЬ ПРОЕКТА МЕЖЕВАНИЯ ТЕРРИТОРИИ РАЗДЕЛ 2. ТЕКСТОВАЯ ЧАСТЬ

1. Перечень и сведения о площади образуемых земельных участков, в том числе возможные способы их образования

Проект межевания выполнен на основании проекта планировки и сведений, полученных из ЕГРН.

№ п/п	*Разрешенное использование исходного земельного участка*	*Разрешенное использование в соответствии с классификатором видов разрешенного использования*	*Площадь*	*Примечание*
1	*2*	*3*	*4*	*5*
30	-	гидротехнические сооружения	**3241**	*гос.зем. (многоконтурный - 4 контура)*
34	под существующее производственное здание, здание склада и насосную станцию	под существующее производственное здание, здание склада и насосную станцию	**11595**	*раздел зем уч. 39:15:111810:16*
36	для коллективного садоводства	ведение садоводства	**621**	*раздел зем уч. 39:15:111808:550*
37	для ведения садоводства	ведение садоводства	**605**	*раздел зем уч. 39:15:111808:293*
38	для ведения садоводства	ведение садоводства	**621**	*раздел зем уч. 39:15:111808:297*
39	для ведения садоводства	ведение садоводства	**604**	*раздел зем уч. 39:15:111808:304*
40	земли общего пользования	ведение садоводства	**34987**	*раздел зем уч. 39:15:111808:1*
41	для ведения садоводства	ведение садоводства	**781**	*раздел зем уч. 39:15:111808:321*
42	для ведения садоводства	ведение садоводства	**789**	*раздел зем уч. 39:15:111808:322*
43	для ведения коллективного садоводства	ведение садоводства	**1034**	*раздел зем уч. 39:15:111808:323*
45	-	гидротехнические сооружения	**22735**	*гос.зем.*
45/1		*охранная зона геодезического пункта*	*16*	
45/2		*охранная зона геодезического пункта*	*16*	
46	для индивидуального жилищного строительства	для индивидуального жилищного строительства	**1082**	*раздел зем уч.39:15:111808:439*
47	для индивидуального жилищного строительства	для индивидуального жилищного строительства	**1677**	*раздел зем уч. 39:15:111815:8*

50	коммунальное обслуживание; строительство очистных сооружений дождевой канализации и канализационной насосной станции-инженерных сооружений водозащитной дамбы	коммунальное обслуживание	**535**	*раздел зем уч.39:15:111813:55*
51	коммунальное обслуживание; строительство очистных сооружений дождевой канализации и канализационной насосной станции-инженерных сооружений водозащитной дамбы	коммунальное обслуживание	**100**	*раздел зем уч.39:15:111813:55*
52	-	гидротехнические сооружения	**234**	*гос.зем.*
56	под производственные здания и сооружения завода	обеспечение вооруженных сил	**35876**	*раздел зем уч. 39:15:111814:16*
57	под незастроенную производственную территорию завода для проектирования и строительства зданий производственно-коммунальной зоны	обеспечение вооруженных сил	**41744**	*раздел зем уч. 39:15:111814:17*
58	для строительства производственной базы судостроения и ремонта маломерных судов	водный транспорт	**41035**	*раздел зем уч.39:15:111814:3*
59	под строительство транспортно-складского терминала	гидротехнические сооружения	**32230**	*перераспр. зем уч. и гос.зем.*
61	-	гидротехнические сооружения	**8482**	*гос.зем.*
62	-	гидротехнические сооружения	**1015**	*гос.зем. (многоконтурный - 6 контуров)*
63	под неоконченный строительством причал	водный транспорт	**181797**	*раздел зем уч. 39:15:111201:58 (многоконтурный - 3 контура)*
64	-	гидротехнические сооружения	**114603**	*гос.зем.*
65	под предприятие по производству битумов и гудронов (объекты общезаводского хозяйства) и железнодорожные пути необщего пользования	нефтехимическая промышленность	**41994**	*раздел зем уч. 39:15:111201:131 (многоконтурный - 3 контура)*
66	под строительство предприятия по производству битумов и гудронов	нефтехимическая промышленность	**295197**	*раздел зем уч. 39:15:111201:133 (многоконтурный - 4 контура)*
67	-	гидротехнические сооружения	**285**	*гос.зем.*

68	-	гидротехнические сооружения	**159**	*гос. зем.*
69	-	гидротехнические сооружения	**13**	*гос. зем.*
70	-	гидротехнические сооружения	**7068**	*гос. зем.*
71	-	коммунальное обслуживание	**783750**	*раздел зем уч. 39:15:111201:76 (многоконтурный - 2 контура)*
72	-	гидротехнические сооружения	**55735**	*гос. зем.*

Сведения о границах земельных участков, содержащие перечень координат характерных точек этих границ, приведены в Приложении 1.

2. Перечень и сведения о площади образуемых земельных участков, которые будут отнесены к территориям общего пользования или имуществу общего пользования, в том числе резервируемых и (или) изымаемых для государственных или муниципальных нужд

№ п/п	***Разрешенное использование исходного земельного участка***	***Разрешенное использование в соответствии с классификатором видов разрешенного использования***	***Площадь***	***Примечание***
1	***2***	***3***	***4***	***5***
31	земельные участки (территории) общего пользования	земельные участки (территории) общего пользования	**4015**	*раздел зем уч. 39:15:000000:12250 (многоконтурный - 2 контура)*
32	земельные участки (территории) общего пользования	земельные участки (территории) общего пользования	**3985**	*раздел зем уч. 39:15:000000:12250*
32/1		*охранная зона геодезического пункта*	*16*	
33	-	земельные участки (территории) общего пользования	**176**	*гос.зем.*
35	-	земельные участки (территории) общего пользования	**3797**	*гос.зем.*
44	-	земельные участки (территории) общего пользования	**43**	*гос.зем.*
48	-	земельные участки (территории) общего пользования (наб. Правая)	**15196**	*гос.зем. (многоконтурный - 5 контуров)*
48/1		*охранная зона геодезического пункта*	*16*	
49	-	земельные участки (территории) общего пользования (пр-зд. Речной)	**2061**	*гос.зем. (многоконтурный - 3 контура)*
53	-	земельные участки (территории) общего пользования	**5103**	*гос.зем.*

54	-	земельные участки (территории) общего пользования	780	*гос.зем.*
55	-	земельные участки (территории) общего пользования	341	*гос.зем.*
60	-	земельные участки (территории) общего пользования	6080	*гос.зем.*

Данным проектом публичные сервитуты к установлению не предусматриваются.

Проектом планировки территории с проектом межевания в его составе предусматривается образование земельных участков для размещения гидротехнического сооружения (дамбы), а также для обеспечения нормативной ширины и строительства инженерных коммуникаций, устанавливаются красные линии улиц. Часть гидротехнического сооружения проходит в границах ранее образованных земельных участков, часть существующих земельных участков располагается за красными линиями улицы, поэтому возникает необходимость в их изъятии для муниципальных нужд. Общая площадь изымаемых земель -**102760** м^2.

№ п/п	*Кадастровый номер земельного участка*	*Площадь изымаемой части земельного участка (кв.м)*
1	2	3
1	*раздел зем уч. 39:15:111808:550*	176
2	*39:15:111808:358 (полностью)*	103
3	*раздел зем уч. 39:15:111808:293*	100
4	*раздел зем уч. 39:15:111808:297*	84
5	*39:15:111808:350 (полностью)*	99
6	*раздел зем уч. 39:15:111808:304*	97
7	*39:15:111808:352 (полностью)*	87
8	*39:15:111808:351 (полностью)*	90
9	*раздел зем уч. 39:15:111808:1*	18
10	*раздел зем уч. 39:15:111808:321*	69
11	*раздел зем уч. 39:15:111808:322*	74
12	*раздел зем уч. 39:15:111808:323*	89
13	*раздел зем уч. 39:15:111808:439*	23
14	*раздел зем уч. 39:15:111815:8*	5
15	*раздел зем уч. 39:15:111814:16*	78
16	*раздел зем уч. 39:15:111814:16*	462
17	*раздел зем уч. 39:15:111814:17*	1242
18	*раздел зем уч.39:15:111814:3*	1953
19	*раздел зем уч. 39:15:111201:58*	56910
20	*раздел зем уч. 39:15:111201:131*	676
21	*раздел зем уч. 39:15:111201:131*	1734
22	*раздел зем уч. 39:15:111201:133*	29808
23	*раздел зем уч. 39:15:111201:76*	3296
24	*раздел зем уч. 39:15:111201:76*	2982
25	*раздел зем уч. 39:15:111810:16*	2505
	ИТОГО	**102760**

3. Вид разрешенного использования образуемых земельных участков в соответствии с проектом планировки территории в случаях, предусмотренных Градостроительным Кодексом Российской Федерации

Вид разрешенного использования образуемых земельных участков указан в таблице п.1.

4. Целевое назначение лесов, вид (виды) разрешенного использования лесного участка, количественные и качественные характеристики лесного участка, сведения о нахождении лесного участка в границах особо защитных участков лесов

В территорию данного проекта межевания лесные участки не входят.

5. Сведения о границах территории, в отношении которой разрабатывается проект межевания, содержащие перечень координат характерных точек этих границ

Территория, на которую разрабатывается проект межевания, расположена в западной части города, в зонах:

- ПЗ-1 (производственная зона 1-го типа);
- Т-3 (зона порта);
- Ж-5 (зона садоводства);
- Ж-4 (зона застройки индивидуальными жилыми домами),
- Р-1 (зона городских парков и садов),
- Ж-3 (зона застройки малоэтажными жилыми домами),
- ПК (производственно-коммерческая зона),
- Р-6 (зона природных ландшафтов),
- С-1 (зона специального назначения),
- ПЗ-2 (производственная зона 2-го типа),
- ИС (зона инженерной инфраструктуры),

Т-2 (зона железнодорожного транспорта).

Проект межевания осуществляется с учетом материалов и результатов инженерных изысканий 2019 года.

Рассматриваемая территория расположена в границах кадастровых кварталов: 39:15:111903, 39:15:111810, 39:15:111808, 39:15:111815, 39:15:111813, 39:15:111814, 39:15:111201.

Площадь территории межевания в согласованных границах составляет **1240830 м^2.**

На рассматриваемой территории ранее образовано 55 земельных участков.

Площадь ранее образованных земельных участков **2326493 м^2,** в т.ч. в границах межевания **657480 м^2.**

Проектом предлагается снять с кадастрового учета земельный участок с КН 39:15:111201:262, сведения о котором (по данным ЕГРН) имеют статус «временные».

Сведения о границах территории, содержащие перечень координат характерных точек этих границ

Обозначение характерных точек границ	Координаты, м	
	X	Y
1	2	3
1	352638.01	1176138.20
2	352243.36	1176139.46
3	352243.36	1176143.84
4	352245.37	1176176.75
5	352245.57	1176200.99
6	352249.16	1176232.31
7	352253.59	1176249.75
8	352253.13	1176254.78
9	352235.21	1176265.40
10	352225.47	1176272.93
11	352216.00	1176282.28
12	352207.29	1176295.41
13	352202.49	1176307.93
14	352201.62	1176321.32
15	352203.27	1176333.72
16	352203.59	1176343.96
17	352201.32	1176349.31
18	352192.03	1176363.82
19	352189.54	1176369.48
20	352183.40	1176393.68
21	352182.21	1176404.94
22	352181.70	1176425.75
23	352176.26	1176451.76
24	352173.39	1176458.94
25	352164.63	1176466.13
26	352150.76	1176471.75
27	352142.89	1176478.38
28	352133.04	1176489.35
29	352130.96	1176494.51
30	352128.79	1176503.68
31	352124.68	1176508.16
32	352109.68	1176529.51
33	352103.51	1176535.25
34	352097.88	1176543.55
35	352094.29	1176552.71
36	352093.28	1176558.05
37	352092.86	1176569.89
38	352091.39	1176580.01
39	352080.43	1176595.82
40	352075.06	1176605.49
41	352071.17	1176614.67
42	352069.29	1176625.75
43	352071.41	1176646.69
44	352070.65	1176655.57
45	352067.82	1176671.64
46	352068.46	1176676.01
47	352067.00	1176684.51
48	352052.67	1176698.54
49	352037.70	1176709.48
50	352025.99	1176722.82
51	352021.13	1176730.63
52	352018.21	1176737.80
53	352015.65	1176753.65
54	352016.01	1176763.38
55	352015.38	1176779.09
56	352013.61	1176785.12
57	351979.24	1176860.22
58	351967.03	1176891.56
59	351954.33	1176913.52
60	351947.73	1176930.56
61	351945.49	1176942.87
62	351931.56	1176973.72
63	351928.06	1176993.68
64	351928.04	1177003.67
65	351929.99	1177034.21
66	351934.40	1177051.23
67	351938.06	1177058.11
68	351939.47	1177069.45
69	351945.14	1177086.39
70	351946.45	1177100.06
71	351949.84	1177112.30
72	351952.49	1177122.21
73	351951.95	1177127.79
74	351951.98	1177138.58
75	351953.67	1177144.88
76	351962.25	1177155.82
77	351964.59	1177162.03
78	351965.11	1177169.55
79	351966.32	1177184.68
80	351967.56	1177186.99
81	351970.84	1177189.77
82	351970.37	1177194.43
83	351971.89	1177205.37
84	351975.80	1177218.71
85	351982.09	1177228.19
86	351995.47	1177239.50
87	351999.03	1177242.92
88	352000.01	1177253.30
89	351998.70	1177255.23
90	351978.36	1177270.97
91	351971.15	1177280.02
92	351969.89	1177287.90
93	351974.50	1177304.64
94	351981.56	1177342.68
95	351978.84	1177357.16
96	351973.07	1177371.37
97	351967.84	1177387.05
98	351964.36	1177405.80

99	351963.52	1177437.14
100	351960.54	1177465.28
101	351962.33	1177476.53
102	351965.63	1177479.64
103	351957.02	1177494.72
104	351955.19	1177500.82
105	351953.79	1177511.31
106	351951.23	1177555.14
107	351948.36	1177576.72
108	351941.85	1177589.54
109	351932.84	1177599.10
110	351927.46	1177607.39
111	351907.28	1177645.43
112	351898.54	1177666.47
113	351888.15	1177704.15
114	351873.29	1177720.50
115	351863.73	1177736.04
116	351848.74	1177752.89
117	351815.95	1177793.38
118	351813.96	1177798.11
119	351811.91	1177806.87
120	351812.41	1177816.89
121	351812.02	1177831.40
122	351812.96	1177905.26
123	351815.34	1177952.70
124	351821.01	1177982.36
125	351829.99	1178001.75
126	351833.27	1178005.85
127	351836.48	1178008.43
128	351841.63	1178010.37
129	351859.46	1178015.21
130	351864.14	1178017.49
131	351871.90	1178034.73
132	351875.69	1178062.50
133	351877.14	1178098.55
134	351886.37	1178133.45
135	351892.21	1178178.93
136	351893.32	1178211.42
137	351890.42	1178225.98
138	351887.54	1178228.49
139	351884.67	1178232.86
140	351883.96	1178238.95
141	351887.24	1178254.29
142	351892.52	1178265.14
143	351894.18	1178287.32
144	351896.28	1178293.32
145	351899.65	1178298.36
146	351901.87	1178299.90
147	351907.18	1178301.00
148	351911.73	1178300.25
149	351913.66	1178297.99
150	351920.87	1178299.07
151	351916.78	1178304.19
152	351916.65	1178308.09

153	351918.83	1178311.61
154	351920.06	1178313.01
155	351914.99	1178315.29
156	351911.50	1178318.60
157	351912.62	1178330.44
158	351920.11	1178352.75
159	351929.95	1178374.29
160	351956.02	1178408.01
161	351959.44	1178414.74
162	351966.75	1178435.59
163	351968.82	1178446.30
164	351973.59	1178485.25
165	351978.80	1178515.63
166	351986.05	1178536.69
167	351992.90	1178551.87
168	352001.49	1178566.59
169	352012.16	1178592.97
170	352025.92	1178622.47
171	352031.57	1178640.90
172	352044.23	1178672.27
173	352046.90	1178675.88
174	352051.09	1178684.88
175	352067.25	1178717.03
176	352072.86	1178724.88
177	352091.49	1178746.33
178	352096.46	1178750.06
179	352107.90	1178756.21
180	352115.00	1178765.53
181	352109.45	1178769.80
182	352101.76	1178783.79
183	352096.86	1178797.62
184	352096.03	1178812.76
185	352097.78	1178829.30
186	352099.97	1178833.54
187	352109.07	1178846.97
188	352116.04	1178852.30
189	352134.00	1178858.03
190	352135.41	1178865.12
191	352138.02	1178868.72
192	352143.03	1178872.34
193	352158.79	1178903.70
194	352164.20	1178923.80
195	352169.30	1178953.51
196	352184.22	1179001.17
197	352184.95	1179016.38
198	352181.96	1179045.28
199	352196.46	1179094.10
200	352229.17	1179150.13
201	352235.15	1179165.59
202	352239.64	1179195.43
203	352242.57	1179241.01
204	352244.19	1179248.95
205	352246.87	1179253.74
206	352252.43	1179259.44

207	352263.55	1179273.73
208	352271.53	1179295.64
209	352300.10	1179367.99
210	352315.67	1179405.66
211	352322.07	1179412.55
212	352337.22	1179441.79
213	352349.19	1179469.79
214	352359.22	1179495.99
215	352360.96	1179517.58
216	352352.47	1179557.53
217	352350.66	1179572.57
218	352350.77	1179590.66
219	352353.43	1179615.04
220	352355.70	1179623.71
221	352358.65	1179630.88
222	352367.87	1179648.41
223	352382.15	1179680.15
224	352389.01	1179702.02
225	352395.44	1179746.38
226	352400.97	1179754.82
227	352405.09	1179769.59
228	352405.71	1179784.25
229	352420.48	1179813.05
230	352429.83	1179834.68
231	352434.06	1179849.01
232	352435.43	1179862.19
233	352428.64	1179877.43
234	352424.93	1179898.40
235	352423.20	1179920.62
236	352433.26	1179957.23
237	352440.50	1179973.98
238	352447.28	1179985.16
239	352449.04	1180009.35
240	352450.22	1180012.42
241	352461.63	1180021.56
242	352467.77	1180032.29
243	352471.08	1180041.78
244	352479.75	1180049.80
245	352489.80	1180064.14
246	352500.45	1180074.55
247	352504.19	1180076.42
248	352508.35	1180076.95
249	352531.25	1180075.74
250	352564.97	1180080.53
251	352644.92	1180081.21
252	352676.56	1180077.98
253	352702.83	1180072.55
254	352734.48	1180069.78
255	352769.04	1180063.79
256	352779.75	1180063.64
257	352805.91	1180065.71
258	352816.08	1180068.43
259	352821.94	1180073.13
260	352832.76	1180093.55

261	352833.03	1180112.99
262	352834.14	1180118.16
263	352845.95	1180143.10
264	352849.88	1180157.48
265	352864.16	1180205.39
266	352874.97	1180231.31
267	352876.96	1180243.52
268	352876.58	1180250.92
269	352879.27	1180266.33
270	352876.33	1180281.47
271	352870.83	1180290.64
272	352859.33	1180292.20
273	352833.34	1180289.79
274	352826.61	1180287.78
275	352808.38	1180284.88
276	352803.80	1180285.90
277	352789.81	1180293.61
278	352768.26	1180302.38
279	352753.04	1180309.33
280	352740.43	1180311.59
281	352734.83	1180314.03
282	352727.28	1180318.98
283	352710.79	1180322.11
284	352698.04	1180325.61
285	352682.10	1180323.87
286	352657.82	1180325.52
287	352647.62	1180329.72
288	352648.03	1180314.90
289	352574.95	1180314.42
290	352566.81	1180320.98
291	352553.54	1180328.66
292	352530.59	1180329.37
293	352515.82	1180333.49
294	352497.94	1180334.00
295	352489.99	1180335.30
296	352485.37	1180337.48
297	352481.59	1180341.37
298	352478.14	1180354.92
299	352479.76	1180376.22
300	352477.79	1180389.35
301	352477.67	1180405.20
302	352475.49	1180428.13
303	352470.51	1180446.39
304	352462.56	1180475.69
305	352457.54	1180498.32
306	352450.97	1180522.30
307	352439.61	1180547.58
308	352412.80	1180561.70
309	352404.51	1180564.66
310	352380.94	1180569.30
311	352369.70	1180572.33
312	352366.80	1180574.46
313	352364.25	1180577.85
314	352363.71	1180581.46

315	352363.77	1180600.96
316	352361.23	1180629.42
317	352360.91	1180723.22
318	352363.09	1180732.26
319	352362.81	1180741.99
320	352361.05	1180756.14
321	352361.79	1180760.96
322	352364.19	1180764.73
323	352361.65	1180771.90
324	352361.94	1180789.84
325	352361.71	1180821.75
326	352361.05	1180837.70
327	352360.78	1180976.89
328	352362.03	1180990.01
329	352359.54	1181068.82
330	352362.37	1181097.83
331	352367.91	1181119.98
332	352388.22	1181228.57
333	352398.53	1181297.78
334	352403.61	1181312.55
335	352416.82	1181402.47
336	352420.76	1181437.86
337	352424.50	1181457.47
338	352429.16	1181474.19
339	352434.45	1181515.15
340	352438.63	1181535.31
341	352443.38	1181575.22
342	352448.06	1181597.70
343	352448.61	1181605.98
344	352452.66	1181623.27
345	352457.72	1181659.68
346	352457.09	1181670.23
347	352460.12	1181684.61
348	352476.36	1181786.84
349	352475.33	1181782.55
350	352474.08	1181782.70
351	352475.31	1181793.12
352	352477.81	1181792.81
353	352485.88	1181833.09
354	352488.80	1181872.05
355	352491.70	1181895.16
356	352492.28	1181905.93
357	352496.92	1181923.79
358	352498.86	1181951.35
359	352501.79	1181964.81
360	352504.20	1181981.48
361	352506.01	1181993.27
362	352509.47	1182003.21
363	352521.10	1182071.11
364	352521.73	1182090.78
365	352532.18	1182156.57
366	352542.78	1182227.99
367	352549.79	1182260.20
368	352557.57	1182299.91

369	352563.77	1182322.94
370	352581.75	1182403.49
371	352598.77	1182469.28
372	352599.62	1182504.77
373	352597.81	1182538.71
374	352602.42	1182553.77
375	352606.07	1182572.88
376	352612.04	1182598.72
377	352617.84	1182793.90
378	352624.55	1182853.89
379	352627.65	1182894.15
380	352632.88	1182937.82
381	352635.96	1182954.26
382	352641.13	1182991.76
383	352642.50	1183010.75
384	352642.14	1183025.46
385	352645.55	1183044.89
386	352650.45	1183054.75
387	352651.93	1183059.38
388	352648.24	1183060.18
389	352650.16	1183072.68
390	352650.50	1183084.89
391	352655.99	1183084.06
392	352656.70	1183090.01
393	352670.72	1183165.71
394	352682.18	1183250.54
395	352685.75	1183303.73
396	352689.42	1183372.30
397	352694.00	1183398.88
398	352698.77	1183443.60
399	352699.04	1183456.83
400	352684.52	1183501.10
401	352682.96	1183508.84
402	352682.24	1183519.13
403	352681.04	1183586.84
404	352682.34	1183640.76
405	352681.75	1183645.68
406	352684.21	1183729.05
407	352683.35	1183816.81
408	352686.24	1183864.42
409	352689.99	1183902.07
410	352695.98	1183935.73
411	352704.33	1183968.55
412	352707.45	1183971.52
413	352708.51	1183976.06
414	352712.47	1184034.59
415	352716.39	1184059.16
416	352722.65	1184058.47
417	352756.76	1184053.64
418	352770.76	1184051.57
419	352795.45	1184049.21
420	352811.81	1184049.55
421	352808.16	1183942.82
422	352807.62	1183925.95

423	352798.01	1183926.48
424	352742.60	1183928.63
425	352729.20	1183389.11
426	352714.55	1183201.39
427	352878.21	1183172.79
428	352874.90	1183134.33
429	352736.64	1183152.23
430	352720.46	1183022.39
431	352725.73	1183021.26
432	352719.34	1182983.53
433	352719.72	1182957.19
434	352684.72	1182672.18
435	352677.32	1182636.25
436	352711.99	1182622.75
437	352715.48	1182613.97
438	352696.84	1182553.04
439	352694.57	1182521.07
440	352659.71	1182525.12
441	352659.46	1182518.07
442	352656.38	1182499.78
443	352629.33	1182386.87
444	352603.99	1182268.11
445	352671.29	1182178.29
446	352660.74	1182147.45
447	352643.99	1182074.77
448	352630.34	1182003.04
449	352629.66	1181988.83
450	352585.39	1181987.80
451	352583.06	1181982.31
452	352490.47	1181396.02
453	352434.56	1181079.94
454	352429.89	1180750.33
455	352533.97	1180754.91

456	352536.48	1180719.49
457	352813.49	1180707.32
458	352816.16	1180418.77
459	352979.15	1180374.31
460	352899.05	1179993.06
461	352868.74	1179874.90
462	352529.75	1179869.59
463	352527.53	1179832.02
464	352427.18	1179404.62
465	352256.90	1178966.88
466	352211.46	1178789.05
467	352194.75	1178745.68
468	352122.89	1178597.48
469	352092.10	1178511.82
470	352064.49	1178412.41
471	352077.74	1177547.08
472	352080.18	1177494.74
473	352099.67	1177494.22
474	352101.64	1177295.57
475	352111.77	1177256.47
476	352163.19	1177251.23
477	352184.98	1177058.94
478	352341.53	1177059.50
479	352355.76	1177047.11
480	352358.91	1176819.77
481	352317.40	1176760.33
482	352356.87	1176633.12
483	352391.27	1176536.82
484	352499.04	1176274.56
485	352692.81	1176268.11
486	352672.81	1176222.78
1	352638.01	1176138.20

Приложение 1

Перечень координат характерных точек границ образуемых земельных участков

Участок 30		
Обозначение характерных точек границ	Координаты, м	
	X	Y
1	2	3
874	352625.85	1182798.03
918	352624.85	1182768.82
917	352622.50	1182696.18
916	352621.67	1182670.69
915	352621.01	1182644.17
914	352618.03	1182525.13
913	352616.58	1182511.54
912	352611.65	1182486.70
911	352593.31	1182414.63
910	352568.16	1182300.33
909	352566.48	1182289.18
908	352554.72	1182238.80
907	352550.05	1182239.90
906	352556.07	1182264.98
905	352559.15	1182286.80
904	352559.24	1182289.19
903	352559.49	1182290.77
902	352564.10	1182303.33
901	352571.03	1182331.51
900	352581.00	1182376.48
899	352587.85	1182408.04
898	352598.10	1182448.24
897	352601.70	1182460.78
896	352603.76	1182468.58
895	352604.30	1182493.32
894	352604.63	1182504.99
893	352603.53	1182514.37
892	352602.18	1182530.23
891	352602.52	1182540.35
890	352603.45	1182543.62
889	352607.11	1182552.02
888	352607.84	1182554.34
887	352610.97	1182571.88
886	352617.03	1182598.13
885	352617.16	1182611.74
884	352618.21	1182636.84
883	352618.08	1182645.24
882	352618.68	1182664.83
881	352619.69	1182686.18
880	352620.60	1182715.80
879	352620.99	1182736.74
878	352622.25	1182768.84
877	352622.40	1182782.50
876	352622.83	1182793.61
875	352623.18	1182798.03
874	352625.85	1182798.03
919	352547.45	1182227.75
928	352551.90	1182226.72
927	352542.87	1182188.01
926	352526.64	1182079.26
925	352526.45	1182084.45
924	352526.72	1182090.29
923	352533.33	1182134.33
922	352538.74	1182164.97
921	352541.95	1182187.32
920	352543.87	1182204.27
919	352547.45	1182227.75
929	352523.38	1182055.77
945	352516.98	1181997.00
944	352512.97	1181996.29
943	352502.80	1181934.81
942	352502.79	1181935.92
941	352503.84	1181950.78
940	352504.91	1181957.58
939	352506.65	1181963.63
938	352508.10	1181970.85
937	352509.18	1181978.63
936	352509.20	1181981.26
935	352509.57	1181985.79
934	352510.84	1181991.93
933	352514.32	1182001.93
932	352517.77	1182020.85
931	352521.78	1182047.35
930	352522.28	1182048.33
929	352523.38	1182055.77
946	352498.99	1181911.78
949	352497.32	1181901.67
948	352497.28	1181905.51
947	352497.76	1181908.21
946	352498.99	1181911.78
Участок 31		
Обозначение характерных точек границ	Координаты, м	
	X	Y
1	2	3
1	352808.16	1183942.82
2	352737.68	1183945.19
3	352729.64	1183911.91
4	352727.55	1183882.25
5	352711.99	1183882.82
6	352714.29	1183898.93
7	352716.47	1183917.21
8	352725.14	1183941.55
9	352731.74	1183965.68
10	352761.82	1183966.27
11	352776.48	1183965.95
12	352782.48	1183965.57
13	352797.27	1183964.89
14	352808.86	1183963.86
1	352808.16	1183942.82
15	352764.76	1183976.89
16	352764.87	1184009.32
17	352810.34	1184007.79
18	352809.24	1183975.08
19	352789.42	1183976.76
20	352782.46	1183977.12
15	352764.76	1183976.89

Участок 32		
Обозначение характерных точек границ	Координаты, м	
	X	Y
1	2	3
1	352711.99	1183882.82
2	352695.80	1183883.42
3	352697.91	1183901.57
4	352700.04	1183916.85
5	352701.22	1183922.91
6	352703.05	1183932.34
7	352712.02	1183965.10
8	352714.31	1183976.26
9	352715.04	1183978.17
10	352716.99	1183990.73
11	352717.62	1183995.83
12	352716.55	1183995.95
13	352717.09	1184000.94
14	352718.51	1184000.77
15	352721.70	1184040.67
16	352722.34	1184044.53
17	352723.24	1184050.44
18	352723.44	1184052.26
19	352722.27	1184056.88
20	352722.65	1184058.47
21	352728.88	1184057.17
22	352741.15	1184055.54
23	352737.93	1184017.23
24	352744.19	1184010.01
25	352764.87	1184009.32
26	352764.76	1183976.89
27	352757.86	1183976.80
28	352738.19	1183977.80
29	352722.68	1183975.39
30	352720.54	1183975.60
31	352718.68	1183965.46
32	352721.19	1183964.29
33	352726.70	1183964.75
34	352730.83	1183965.66
35	352731.74	1183965.68
36	352725.14	1183941.55
37	352716.47	1183917.21
38	352714.29	1183898.93
1	352711.99	1183882.82
Участок 33		
Обозначение характерных точек границ	Координаты, м	
	X	Y
1	2	3
1	352726.84	1183375.51
2	352722.78	1183374.63
3	352727.77	1183429.90
4	352728.01	1183424.89
5	352728.17	1183414.41
6	352730.43	1183413.93
7	352730.86	1183413.76
8	352730.47	1183412.05
9	352727.33	1183381.51
1	352726.84	1183375.51
Участок 34		
Обозначение характерных точек границ	Координаты, м	
	X	Y
1	2	3
1	352903.81	1183241.16
2	352880.82	1183179.77
3	352771.52	1183196.47
4	352707.54	1183206.23
5	352712.32	1183258.99
6	352785.57	1183257.91
7	352785.54	1183254.21
8	352873.91	1183253.74
1	352903.81	1183241.16
Участок 35		
Обозначение характерных точек границ	Координаты, м	
	X	Y
1	2	3
1	352706.19	1183191.35
2	352875.81	1183166.39
3	352880.82	1183179.77
4	352876.51	1183146.77
5	352859.81	1183148.78
6	352842.98	1183150.83
7	352825.75	1183153.32
8	352811.14	1183155.59
9	352794.74	1183158.38
10	352794.58	1183157.43
11	352775.35	1183160.22
12	352756.36	1183162.37
13	352736.33	1183164.04
14	352736.50	1183161.03
15	352736.55	1183160.68
16	352700.87	1183164.93
17	352704.42	1183170.87
18	352704.64	1183175.73
1	352706.19	1183191.35
Участок 36		
Обозначение характерных точек границ	Координаты, м	
	X	Y
1	2	3
1	352881.70	1183115.66
2	352872.90	1183116.59
3	352859.19	1183118.08
4	352856.85	1183113.31
5	352854.65	1183113.72
6	352856.62	1183127.06
7	352858.84	1183142.54
8	352872.73	1183140.44
9	352883.79	1183137.41
10	352882.38	1183124.74
1	352881.70	1183115.66
Участок 37		
Обозначение характерных точек границ	Координаты, м	
	X	Y
1	2	3
1	352836.42	1183111.57
2	352818.50	1183114.00

3	352821.75	1183131.00
4	352824.92	1183147.66
5	352841.95	1183145.09
6	352839.41	1183128.87
7	352837.47	1183116.89
1	352836.42	1183111.57
Участок 38		
Обозначение характерных точек границ	Координаты, м	
	X	Y
1	2	3
1	352824.92	1183147.66
2	352821.75	1183131.00
3	352818.50	1183114.00
4	352816.06	1183113.90
5	352814.31	1183103.24
6	352796.41	1183105.75
7	352798.91	1183116.41
8	352805.20	1183116.46
9	352807.78	1183132.41
10	352810.44	1183149.91
1	352824.92	1183147.66
Участок 39		
Обозначение характерных точек границ	Координаты, м	
	X	Y
1	2	3
1	352787.67	1183118.59
2	352777.86	1183120.13
3	352775.95	1183120.73
4	352771.07	1183122.29
5	352772.74	1183136.45
6	352774.84	1183154.38
7	352774.94	1183155.21
8	352793.73	1183152.37
9	352793.65	1183151.94
10	352790.50	1183134.37
1	352787.67	1183118.59
Участок 40		
Обозначение характерных точек границ	Координаты, м	
	X	Y
1	2	3
1	352718.37	1182968.72
2	352684.91	1182983.28
3	352685.76	1182989.02
4	352679.63	1182989.93
5	352676.36	1182990.40
6	352673.14	1182990.99
7	352674.46	1183000.39
8	352674.78	1183003.14
9	352675.40	1183002.92
10	352701.25	1182992.83
11	352707.32	1182990.59
12	352711.69	1182988.99
13	352711.57	1183021.88
14	352714.45	1183046.09
15	352716.41	1183070.37
16	352719.39	1183095.03
17	352722.93	1183122.43
18	352725.87	1183147.76
19	352702.90	1183150.04
20	352699.24	1183150.46
21	352698.72	1183150.49
22	352698.48	1183151.37
23	352700.87	1183164.93
24	352717.31	1183162.25
25	352731.27	1183160.70
26	352736.77	1183159.13
27	352738.05	1183159.17
28	352735.32	1183126.60
29	352734.06	1183107.35
30	352733.96	1183102.34
31	352734.15	1183100.00
32	352740.99	1183098.05
33	352749.51	1183096.44
34	352771.36	1183092.86
35	352772.35	1183092.69
36	352792.68	1183089.15
37	352826.15	1183083.82
38	352849.07	1183080.45
39	352851.24	1183098.19
40	352856.85	1183113.31
41	352862.83	1183088.52
42	352856.99	1183087.03
43	352851.78	1183085.69
44	352854.28	1183076.18
45	352849.70	1183075.92
46	352829.84	1183078.63
47	352809.26	1183081.00
48	352806.44	1183081.30
49	352803.02	1183081.67
50	352801.76	1183081.80
51	352790.63	1183082.97
52	352769.74	1183086.28
53	352762.48	1183087.94
54	352749.09	1183090.26
55	352727.71	1183094.77
56	352726.95	1183076.00
57	352731.09	1183075.40
58	352733.28	1183074.07
59	352735.46	1183072.75
60	352738.67	1183060.40
61	352745.57	1183060.15
62	352766.97	1183054.78
63	352784.80	1183050.81
64	352805.57	1183048.94
65	352804.48	1183043.89
66	352825.91	1183040.24
67	352846.18	1183038.51
68	352847.45	1183037.87
69	352850.15	1183036.95
70	352851.36	1183036.71
71	352851.34	1183034.82
72	352845.77	1183034.83
73	352844.27	1183034.38
74	352840.47	1183034.70
75	352822.34	1183035.92
76	352801.70	1183038.50
77	352782.11	1183042.77

78	352762.67	1183048.33
79	352726.07	1183056.38
80	352720.56	1183022.34
81	352757.68	1183015.36
82	352757.57	1183014.89
83	352777.11	1183012.02
84	352797.03	1183008.65
85	352796.96	1183008.18
86	352808.72	1183006.47
87	352817.74	1183005.32
88	352823.65	1183004.19
89	352837.87	1183001.86
90	352848.71	1182999.82
91	352852.98	1182999.01
92	352856.79	1182998.29
93	352856.82	1182998.13
94	352866.93	1182996.51
95	352874.95	1182995.32
96	352911.12	1182988.37
97	352913.51	1182988.29
98	352916.96	1182987.62
99	352935.62	1182984.61
100	352949.92	1182982.44
101	352967.77	1182980.08
102	352987.82	1182976.90
103	352989.79	1182976.50
104	352999.04	1182975.49
105	352999.70	1182976.05
106	353002.23	1182979.94
107	353004.49	1182983.82
108	353005.92	1182987.32
109	353007.59	1182991.09
110	353008.40	1182994.83
111	353008.74	1182999.31
112	353005.12	1183000.79
113	353002.07	1183001.12
114	353000.47	1183001.14
115	353005.40	1183019.58
116	352984.32	1183024.08
117	352945.56	1183030.18
118	352946.78	1183037.04
119	352975.88	1183032.37
120	353006.25	1183027.51
121	353008.59	1183047.27
122	353011.02	1183067.78
123	353012.79	1183082.80
124	353014.40	1183088.92
125	353019.75	1183109.17
126	353025.77	1183108.26
127	353021.42	1183090.04
128	353018.83	1183082.25
129	353017.33	1183069.05
130	353016.83	1183064.64
131	353016.29	1183054.32
132	353014.41	1183026.64
133	353014.07	1183021.77
134	353013.46	1183011.10
135	353012.82	1182998.08
136	353012.45	1182991.96
137	353012.34	1182989.30

138	353007.93	1182981.64
139	353002.00	1182971.10
140	352995.52	1182962.45
141	352991.17	1182959.04
142	352989.94	1182957.74
143	352984.70	1182953.69
144	352974.36	1182947.70
145	352967.25	1182945.28
146	352962.52	1182944.43
147	352962.08	1182942.56
148	352955.60	1182932.17
149	352980.89	1182914.75
150	352997.76	1182902.21
151	353000.56	1182900.68
152	353003.45	1182901.20
153	353005.09	1182902.90
154	353012.68	1182932.82
155	353013.11	1182935.37
156	353010.12	1182939.43
157	353006.08	1182940.30
158	353006.88	1182944.65
159	353010.15	1182944.30
160	353015.49	1182943.61
161	353021.71	1182971.03
162	353025.61	1182987.43
163	353027.73	1182998.42
164	353029.21	1183006.87
165	353030.12	1183016.18
166	353030.96	1183024.12
167	353030.62	1183026.53
168	353031.15	1183030.15
169	353035.05	1183028.23
170	353034.34	1183023.48
171	353032.06	1183007.61
172	353029.87	1182990.61
173	353028.70	1182984.70
174	353025.88	1182968.79
175	353020.49	1182948.52
176	353019.89	1182945.93
177	353015.80	1182929.03
178	353014.51	1182924.55
179	353015.57	1182920.31
180	353012.42	1182916.46
181	353010.16	1182907.79
182	353009.61	1182905.62
183	353008.71	1182900.62
184	353007.48	1182896.71
185	353039.03	1182880.22
186	353050.37	1182875.93
187	353060.56	1182875.27
188	353070.14	1182877.61
189	353064.73	1182857.76
190	353044.31	1182869.20
191	353026.11	1182879.11
192	353006.62	1182890.14
193	352990.69	1182900.48
194	352973.30	1182912.16
195	352956.99	1182923.87
196	352940.54	1182936.22
197	352933.70	1182941.70

198	352921.08	1182943.34
199	352904.18	1182945.04
200	352899.86	1182945.69
201	352878.42	1182947.84
202	352852.13	1182949.51
203	352850.63	1182943.66
204	352852.67	1182942.05
205	352857.05	1182939.49
206	352882.81	1182925.83
207	352884.13	1182925.04
208	352889.97	1182921.92
209	352890.29	1182921.77
210	352907.53	1182912.15
211	352924.98	1182902.40
212	352942.33	1182893.14
213	352959.72	1182882.68
214	352977.03	1182872.80
215	352994.87	1182862.85
216	353014.28	1182851.82
217	353033.18	1182841.88
218	353065.16	1182824.50
219	353065.21	1182819.98
220	353039.86	1182833.51
221	353020.79	1182843.90
222	353003.37	1182853.45
223	352985.29	1182862.93
224	352967.22	1182872.95
225	352949.97	1182883.19
226	352932.99	1182893.18
227	352915.02	1182903.21
228	352898.09	1182912.76
229	352880.77	1182922.58
230	352865.19	1182930.95
231	352862.00	1182932.29
232	352850.71	1182934.37
233	352848.16	1182905.82
234	352858.03	1182865.96
235	352862.16	1182863.37
236	352868.35	1182859.67
237	352870.31	1182858.46
238	352887.89	1182847.66
239	352891.66	1182845.27
240	352899.25	1182840.75
241	352905.43	1182837.05
242	352922.85	1182827.16
243	352922.70	1182826.95
244	352936.22	1182818.82
245	352940.14	1182816.71
246	352957.98	1182806.71
247	352959.34	1182806.12
248	352960.57	1182805.64
249	352964.71	1182803.45
250	352966.10	1182802.60
251	352964.36	1182799.18
252	352979.95	1182792.41
253	353000.81	1182780.75
254	353017.36	1182770.86
255	353035.60	1182761.50
256	353056.52	1182749.41
257	353060.38	1182747.73

258	353058.97	1182742.96
259	353008.62	1182771.26
260	352986.03	1182781.69
261	352979.29	1182770.60
262	353000.76	1182757.66
263	353013.91	1182749.49
264	353011.94	1182746.08
265	353017.64	1182741.65
266	353021.21	1182739.51
267	353047.04	1182726.40
268	353052.20	1182724.10
269	353049.48	1182716.40
270	353024.93	1182730.20
271	353011.06	1182737.99
272	353011.46	1182738.55
273	352995.27	1182750.18
274	352974.65	1182764.28
275	352975.04	1182766.22
276	352955.03	1182777.29
277	352939.80	1182785.77
278	352939.46	1182785.10
279	352933.28	1182788.31
280	352921.83	1182794.74
281	352915.63	1182797.94
282	352902.11	1182805.20
283	352871.79	1182822.51
284	352867.98	1182820.10
285	352877.10	1182782.29
286	352879.15	1182779.93
287	352881.32	1182777.76
288	352890.82	1182771.96
289	352907.63	1182762.45
290	352925.32	1182752.24
291	352940.44	1182743.73
292	352960.08	1182732.81
293	352976.44	1182722.83
294	352993.11	1182712.67
295	353012.53	1182701.35
296	353029.57	1182691.57
297	353039.06	1182686.14
298	353037.28	1182681.85
299	353017.67	1182693.15
300	353000.58	1182703.44
301	352983.42	1182714.02
302	352966.35	1182724.31
303	352949.24	1182733.92
304	352928.97	1182745.21
305	352909.82	1182756.22
306	352884.92	1182770.11
307	352879.75	1182771.83
308	352889.63	1182731.22
309	352899.53	1182694.96
310	352903.93	1182676.76
311	352908.65	1182674.42
312	352914.92	1182670.15
313	352926.17	1182663.26
314	352944.72	1182651.60
315	352942.01	1182646.51
316	352936.31	1182649.54
317	352937.30	1182651.26

318	352906.19	1182669.35
319	352905.70	1182669.58
320	352903.16	1182667.79
321	352901.78	1182660.27
322	352904.73	1182656.33
323	352938.34	1182638.96
324	352974.51	1182621.33
325	353015.42	1182596.99
326	353028.17	1182589.09
327	353041.02	1182581.69
328	353063.98	1182568.49
329	353079.23	1182558.94
330	353082.95	1182556.59
331	353095.74	1182548.79
332	353099.18	1182548.56
333	353105.27	1182557.00
334	353106.97	1182556.11
335	353109.43	1182551.14
336	353107.27	1182547.43
337	353108.91	1182545.03
338	353109.50	1182542.52
339	353109.17	1182540.70
340	353108.37	1182539.70
341	353107.52	1182538.38
342	353105.45	1182537.01
343	353104.18	1182536.63
344	353103.87	1182536.51
345	353100.24	1182537.09
346	353099.58	1182537.73
347	353099.03	1182538.15
348	353097.86	1182539.56
349	353097.19	1182541.14
350	353096.97	1182541.94
351	353096.90	1182542.79
352	353094.89	1182543.77
353	353077.67	1182555.16
354	353060.26	1182565.44
355	353052.84	1182569.75
356	353044.25	1182574.47
357	353042.76	1182575.31
358	353025.26	1182585.55
359	353010.62	1182594.18
360	353007.64	1182596.01
361	352990.04	1182606.59
362	352972.58	1182616.32
363	352958.06	1182623.72
364	352940.06	1182632.54
365	352922.59	1182642.13
366	352904.66	1182651.60
367	352899.42	1182650.59
368	352894.71	1182623.95
369	352889.34	1182592.02
370	352902.02	1182585.23
371	352905.97	1182582.98
372	352919.31	1182575.82
373	352921.40	1182574.35
374	352937.41	1182565.32
375	352954.77	1182555.16
376	352965.46	1182549.13
377	352970.90	1182546.24

378	352988.30	1182536.24
379	353005.47	1182527.32
380	353023.72	1182517.58
381	353041.65	1182508.17
382	353047.45	1182504.41
383	353046.44	1182502.51
384	353042.66	1182502.16
385	353030.90	1182508.73
386	353024.63	1182511.87
387	353011.16	1182519.16
388	352996.57	1182527.13
389	352978.23	1182537.27
390	352973.19	1182540.12
391	352966.76	1182543.77
392	352960.72	1182547.27
393	352946.66	1182555.06
394	352943.05	1182556.31
395	352938.69	1182559.28
396	352926.36	1182565.87
397	352909.60	1182575.22
398	352892.34	1182584.81
399	352889.13	1182585.48
400	352888.42	1182584.58
401	352883.88	1182556.00
402	352883.48	1182547.04
403	352883.85	1182541.89
404	352884.53	1182536.96
405	352885.69	1182532.20
406	352887.53	1182527.56
407	352888.71	1182525.34
408	352890.23	1182523.23
409	352894.54	1182520.92
410	352904.52	1182515.61
411	352904.19	1182514.20
412	352924.77	1182502.61
413	352944.54	1182492.06
414	352944.80	1182492.37
415	352976.40	1182475.17
416	352998.92	1182462.37
417	353027.17	1182446.51
418	353033.22	1182442.69
419	353045.94	1182435.40
420	353043.49	1182431.01
421	353066.83	1182415.89
422	353069.72	1182414.22
423	353142.37	1182376.66
424	353133.48	1182351.52
425	353106.71	1182275.59
426	353103.27	1182277.89
427	353114.37	1182310.69
428	353121.00	1182330.11
429	353103.29	1182340.00
430	353086.41	1182349.17
431	353068.15	1182358.33
432	353051.99	1182367.41
433	353039.25	1182374.33
434	353038.80	1182374.53
435	353039.01	1182375.10
436	353019.22	1182386.77
437	353001.59	1182397.60

438	352984.30	1182408.08
439	352965.93	1182418.83
440	352956.00	1182424.53
441	352957.50	1182427.67
442	352982.23	1182414.00
443	353008.27	1182399.00
444	353033.46	1182383.52
445	353060.75	1182368.57
446	353062.81	1182367.60
447	353085.21	1182355.03
448	353122.88	1182334.92
449	353129.51	1182353.45
450	353136.60	1182372.52
451	353135.80	1182376.80
452	353105.69	1182392.48
453	353077.64	1182407.12
454	353051.65	1182422.55
455	353025.40	1182437.56
456	353005.46	1182449.05
457	352973.29	1182467.14
458	352947.11	1182482.10
459	352921.50	1182497.53
460	352919.78	1182498.67
461	352898.27	1182510.85
462	352894.58	1182509.57
463	352891.83	1182501.79
464	352890.84	1182497.78
465	352888.89	1182489.80
466	352884.51	1182465.08
467	352878.54	1182469.04
468	352883.00	1182494.08
469	352883.25	1182495.65
470	352886.54	1182515.36
471	352877.53	1182520.07
472	352857.13	1182530.90
473	352838.91	1182542.06
474	352819.38	1182552.58
475	352816.52	1182552.14
476	352812.64	1182549.68
477	352809.37	1182542.79
478	352797.73	1182544.09
479	352776.25	1182546.48
480	352754.49	1182548.71
481	352736.24	1182550.47
482	352717.33	1182551.48
483	352699.92	1182552.38
484	352696.89	1182552.15
485	352697.86	1182555.57
486	352699.10	1182559.69
487	352705.25	1182559.61
488	352717.12	1182558.43
489	352734.20	1182556.73
490	352753.23	1182554.83
491	352773.96	1182552.76
492	352784.00	1182551.75
493	352803.53	1182549.81
494	352807.83	1182547.77
495	352814.49	1182558.29
496	352817.55	1182557.42
497	352860.69	1182536.07

498	352873.65	1182534.01
499	352877.32	1182549.84
500	352876.84	1182552.68
501	352874.50	1182556.01
502	352858.47	1182565.00
503	352853.96	1182568.22
504	352845.03	1182572.49
505	352830.79	1182580.57
506	352812.50	1182590.52
507	352793.77	1182600.87
508	352784.25	1182606.85
509	352777.37	1182610.37
510	352763.34	1182618.23
511	352758.64	1182620.71
512	352740.33	1182631.93
513	352715.30	1182646.46
514	352712.60	1182647.63
515	352681.97	1182665.03
516	352679.44	1182666.73
517	352683.49	1182671.05
518	352699.71	1182661.08
519	352710.50	1182656.48
520	352716.80	1182650.43
521	352734.34	1182640.75
522	352752.22	1182630.56
523	352769.33	1182619.66
524	352786.37	1182610.94
525	352804.37	1182600.64
526	352821.93	1182590.77
527	352830.75	1182585.54
528	352838.62	1182581.38
529	352856.73	1182571.46
530	352877.26	1182560.03
531	352883.25	1182590.88
532	352888.83	1182617.59
533	352889.54	1182622.20
534	352888.41	1182623.54
535	352884.59	1182625.75
536	352871.33	1182632.70
537	352857.05	1182640.34
538	352849.29	1182645.08
539	352840.96	1182649.64
540	352821.80	1182660.35
541	352804.02	1182670.13
542	352787.31	1182679.66
543	352769.60	1182688.81
544	352751.45	1182698.70
545	352750.59	1182699.28
546	352736.29	1182707.68
547	352733.85	1182708.93
548	352716.14	1182718.95
549	352711.45	1182721.77
550	352708.81	1182723.33
551	352691.75	1182733.13
552	352696.43	1182765.98
553	352696.16	1182774.27
554	352696.92	1182774.19
555	352697.11	1182770.68
556	352698.63	1182767.60
557	352708.70	1182764.61

558	352707.23	1182761.13
559	352704.53	1182762.18
560	352700.83	1182736.07
561	352707.33	1182731.48
562	352713.92	1182724.68
563	352722.85	1182720.25
564	352725.70	1182718.83
565	352742.62	1182709.90
566	352760.11	1182700.47
567	352778.08	1182690.28
568	352793.14	1182682.54
569	352812.01	1182670.73
570	352824.05	1182663.97
571	352829.92	1182661.07
572	352850.27	1182649.84
573	352860.52	1182643.83
574	352871.07	1182638.25
575	352888.11	1182631.94
576	352890.51	1182632.63
577	352891.80	1182634.70
578	352893.52	1182646.33
579	352895.86	1182661.64
580	352895.34	1182674.13
581	352894.73	1182685.25
582	352894.42	1182690.09
583	352894.21	1182692.56
584	352887.95	1182696.29
585	352881.09	1182700.07
586	352863.69	1182709.94
587	352845.51	1182719.23
588	352829.35	1182727.74
589	352813.34	1182736.01
590	352794.30	1182745.98
591	352776.78	1182755.66
592	352766.75	1182760.91
593	352767.06	1182761.33
594	352757.54	1182768.48
595	352755.31	1182769.68
596	352750.26	1182771.95
597	352747.16	1182773.78
598	352741.90	1182776.88
599	352743.31	1182772.31
600	352716.37	1182783.83
601	352714.60	1182790.71
602	352700.22	1182795.84
603	352700.54	1182797.65
604	352722.73	1182789.23
605	352739.66	1182781.15
606	352743.13	1182780.06
607	352763.52	1182769.25
608	352765.71	1182766.86
609	352778.63	1182759.22
610	352795.18	1182750.07
611	352813.47	1182740.99
612	352830.81	1182731.87
613	352848.92	1182722.28
614	352858.62	1182716.90
615	352866.64	1182712.69
616	352873.06	1182708.58
617	352885.75	1182701.39

618	352889.04	1182699.92
619	352893.83	1182700.31
620	352888.81	1182715.08
621	352882.71	1182735.78
622	352872.26	1182777.34
623	352866.20	1182780.87
624	352847.12	1182791.99
625	352843.16	1182794.81
626	352832.23	1182801.36
627	352829.76	1182802.56
628	352812.69	1182812.15
629	352794.89	1182822.60
630	352791.45	1182824.69
631	352776.39	1182832.84
632	352755.59	1182844.02
633	352732.02	1182857.16
634	352729.00	1182858.86
635	352709.14	1182869.99
636	352709.89	1182875.55
637	352726.01	1182866.71
638	352738.49	1182859.87
639	352754.24	1182851.06
640	352771.51	1182841.33
641	352788.70	1182831.30
642	352804.75	1182821.71
643	352823.40	1182811.18
644	352841.68	1182800.75
645	352867.06	1182786.01
646	352869.58	1182788.25
647	352865.85	1182803.70
648	352863.46	1182814.75
649	352860.92	1182824.53
650	352856.08	1182827.30
651	352852.60	1182829.42
652	352836.67	1182839.12
653	352832.27	1182841.79
654	352819.65	1182849.21
655	352821.80	1182853.05
656	352804.70	1182862.68
657	352787.66	1182872.40
658	352769.15	1182885.34
659	352753.01	1182894.36
660	352751.51	1182891.28
661	352712.99	1182907.54
662	352714.30	1182920.36
663	352733.69	1182910.96
664	352741.95	1182907.30
665	352756.10	1182900.89
666	352775.08	1182890.30
667	352772.78	1182886.76
668	352808.46	1182865.62
669	352846.47	1182844.14
670	352853.75	1182840.30
671	352857.80	1182838.81
672	352855.19	1182850.73
673	352852.57	1182860.88
674	352851.13	1182865.58
675	352843.76	1182868.64
676	352838.79	1182871.73
677	352817.56	1182883.96

678	352791.78	1182899.27
679	352782.48	1182904.26
680	352777.78	1182907.09
681	352762.69	1182915.96
682	352763.68	1182917.51
683	352753.20	1182923.88
684	352749.52	1182926.08
685	352743.98	1182929.24
686	352739.69	1182934.61
687	352721.89	1182943.99
688	352717.29	1182946.56
689	352756.67	1182932.91
690	352754.44	1182927.06
691	352772.06	1182916.18
692	352789.82	1182905.57
693	352796.41	1182901.98
694	352802.40	1182898.19
695	352807.12	1182895.95
696	352841.28	1182875.29
697	352845.87	1182877.70
698	352841.01	1182911.12
699	352843.62	1182933.71
700	352845.40	1182949.19
701	352844.39	1182951.20
702	352823.86	1182953.77
703	352821.48	1182952.57
704	352764.81	1182962.11
1	352718.37	1182968.72
705	352928.09	1182950.99
706	352945.46	1182947.86
707	352948.27	1182948.30
708	352956.83	1182948.24
709	352963.95	1182948.29
710	352966.52	1182948.44
711	352980.68	1182955.42
712	352984.45	1182958.58
713	352989.85	1182963.72
714	352993.55	1182967.40
715	352994.43	1182969.01
716	352989.43	1182972.05
717	352987.18	1182973.25
718	352967.07	1182975.83
719	352954.59	1182977.37
720	352935.32	1182981.01
721	352914.88	1182983.91
722	352914.60	1182984.12
723	352894.76	1182987.35
724	352873.67	1182990.92
725	352856.35	1182993.78
726	352850.27	1182994.74
727	352835.95	1182997.08
728	352816.19	1183000.00
729	352816.20	1183000.39
730	352796.89	1183003.27
731	352776.32	1183006.62
732	352759.41	1183009.19
733	352739.99	1183012.68
734	352724.92	1183015.69
735	352723.45	1183013.33
736	352719.02	1182984.53

737	352729.83	1182980.45
738	352734.53	1182979.85
739	352753.68	1182976.44
740	352771.27	1182973.56
741	352791.67	1182971.10
742	352810.56	1182968.96
743	352829.95	1182966.51
744	352850.00	1182963.64
745	352849.63	1182961.10
746	352858.48	1182960.04
747	352868.36	1182958.82
748	352869.05	1182958.68
749	352878.12	1182957.20
750	352884.48	1182956.19
751	352888.00	1182955.78
752	352889.72	1182955.83
753	352891.51	1182956.75
754	352908.57	1182954.05
705	352928.09	1182950.99
755	352903.95	1182812.54
756	352905.65	1182811.61
757	352942.51	1182791.37
758	352949.26	1182806.61
759	352914.72	1182826.87
760	352904.70	1182832.85
761	352862.19	1182857.94
762	352859.84	1182857.57
763	352860.32	1182853.88
764	352864.62	1182834.94
765	352897.69	1182816.07
766	352900.15	1182816.53
767	352903.71	1182814.88
755	352903.95	1182812.54
768	352877.03	1182528.10
769	352873.16	1182530.32
770	352870.93	1182526.45
771	352874.79	1182524.22
768	352877.03	1182528.10
772	353104.61	1182542.86
773	353104.20	1182543.85
774	353103.21	1182544.24
775	353102.22	1182543.83
776	353101.83	1182542.84
777	353102.23	1182541.85
778	353103.23	1182541.46
779	353104.21	1182541.87
772	353104.61	1182542.86
780	353039.49	1182425.31
781	353040.64	1182424.72
782	353041.50	1182424.16
783	353042.15	1182423.59
784	353042.73	1182423.10
785	353043.26	1182422.50
786	353043.66	1182421.98
787	353044.14	1182421.16
788	353044.53	1182419.92
789	353044.77	1182418.70
790	353044.76	1182416.97
791	353044.52	1182415.77
792	353043.86	1182413.94

793	353043.18	1182413.04
794	353042.33	1182411.87
795	353041.25	1182411.02
796	353040.27	1182410.53
797	353039.81	1182410.16
798	353038.76	1182409.85
799	353038.12	1182409.71
800	353037.67	1182409.68
801	353037.09	1182409.66
802	353036.62	1182409.65
803	353035.99	1182409.69
804	353035.57	1182409.74
805	353034.80	1182409.98
806	353033.36	1182410.46
807	353032.51	1182410.96
808	353031.50	1182411.72
809	353030.60	1182412.54
810	353029.74	1182413.93
811	353029.22	1182415.28
812	353028.83	1182416.90
813	353028.79	1182418.67
814	353028.97	1182419.40
815	353030.66	1182422.56
816	353031.27	1182423.34
817	353032.11	1182424.20
818	353033.05	1182424.73
819	353033.85	1182425.21
820	353034.92	1182425.50
821	353035.99	1182425.53
822	353036.72	1182425.52
823	353037.32	1182425.49
824	353037.89	1182425.47
825	353038.72	1182425.38
780	353039.49	1182425.31
826	353038.12	1182417.56
827	353037.71	1182418.54
828	353036.72	1182418.94
829	353035.73	1182418.53
830	353035.34	1182417.54
831	353035.74	1182416.55
832	353036.74	1182416.16
833	353037.72	1182416.56
826	353038.12	1182417.56
834	352956.10	1183118.66
835	352952.82	1183098.84
836	352949.53	1183079.14
837	352946.79	1183062.64
838	352933.30	1183065.35
839	352930.83	1183065.71
840	352929.79	1183069.55
841	352926.21	1183069.99
842	352925.14	1183070.21
843	352925.71	1183071.43
844	352928.35	1183073.07
845	352930.69	1183073.99
846	352934.29	1183074.49
847	352940.82	1183074.16
848	352945.23	1183094.15
849	352946.68	1183103.86
850	352948.39	1183107.37
851	352948.07	1183119.71
834	352956.10	1183118.66
852	353160.53	1183058.88
853	353141.10	1183062.43
854	353129.57	1183065.16
855	353122.66	1183066.19
856	353110.26	1183067.80
857	353102.89	1183068.56
858	353100.00	1183069.04
859	353100.76	1183074.28
860	353101.08	1183073.79
861	353121.32	1183070.62
862	353125.97	1183070.28
863	353141.45	1183067.51
864	353161.03	1183064.37
865	353179.11	1183061.11
866	353176.42	1183056.88
852	353160.53	1183058.88
867	353003.97	1182664.37
868	353027.54	1182651.34
869	353025.15	1182642.53
870	353006.44	1182653.06
871	352997.48	1182660.03
872	353001.63	1182665.69
867	353003.97	1182664.37
873	353157.23	1183017.47
874	353117.79	1183023.10
875	353118.83	1183027.12
876	353120.08	1183031.32
877	353134.31	1183025.78
878	353160.08	1183023.12
873	353157.23	1183017.47

Участок 41

Обозначение характерных точек границ	Координаты, м	
	X	Y
1	2	3
1	352716.41	1183070.37
2	352714.45	1183046.09
3	352681.58	1183050.78
4	352684.92	1183074.52
5	352687.89	1183074.22
1	352716.41	1183070.37

Участок 42

Обозначение характерных точек границ	Координаты, м	
	X	Y
1	2	3
1	352714.45	1183046.09
2	352711.57	1183021.88
3	352680.56	1183027.80
4	352678.39	1183028.16
5	352681.58	1183050.78
1	352714.45	1183046.09

Участок 43

Обозначение характерных точек границ	Координаты, м	
	X	Y
1	2	3
1	352711.57	1183021.88

2	352711.69	1182988.99
3	352707.32	1182990.59
4	352701.25	1182992.83
5	352675.40	1183002.92
6	352674.86	1183003.12
7	352678.39	1183028.16
8	352680.56	1183027.80
1	352711.57	1183021.88
Участок 44		
Обозначение характерных точек границ	Координаты, м	
	X	Y
1	2	3
1	352684.91	1182983.28
2	352681.98	1182983.52
3	352672.22	1182984.34
4	352673.16	1182990.99
5	352676.36	1182990.40
6	352679.63	1182989.93
7	352678.77	1182984.20
1	352684.91	1182983.28
Участок 45		
Обозначение характерных точек границ	Координаты, м	
	X	Y
1	2	3
1	352722.65	1184058.49
2	352722.27	1184056.88
3	352723.44	1184052.26
4	352723.24	1184050.44
5	352722.34	1184044.53
6	352721.70	1184040.67
7	352718.51	1184000.77
8	352717.09	1184000.94
9	352716.55	1183995.95
10	352717.62	1183995.83
11	352716.99	1183990.73
12	352715.04	1183978.17
13	352714.31	1183976.26
14	352712.02	1183965.10
15	352703.05	1183932.34
16	352701.22	1183922.91
17	352700.04	1183916.85
18	352697.91	1183901.57
19	352695.80	1183883.42
20	352711.99	1183882.82
21	352709.73	1183866.95
22	352707.15	1183810.18
23	352707.82	1183807.28
24	352710.40	1183805.00
25	352710.54	1183799.14
26	352707.79	1183797.20
27	352706.78	1183793.43
28	352707.80	1183725.40
29	352707.01	1183676.70
30	352706.30	1183655.88
31	352703.67	1183586.87
32	352703.93	1183574.26
33	352704.81	1183541.64
34	352706.16	1183516.51
35	352713.94	1183484.24
36	352718.99	1183466.28
37	352720.81	1183450.62
38	352720.08	1183424.47
39	352717.52	1183388.31
40	352716.15	1183371.44
41	352712.17	1183321.69
42	352706.58	1183248.27
43	352704.08	1183227.32
44	352703.14	1183205.48
45	352701.56	1183185.17
46	352704.64	1183175.73
47	352704.42	1183170.87
48	352700.87	1183164.93
49	352698.95	1183165.24
50	352698.62	1183161.33
51	352682.34	1183074.79
52	352673.85	1183029.17
53	352668.34	1182983.22
54	352656.92	1182904.86
55	352649.06	1182851.24
56	352639.92	1182798.04
57	352635.80	1182798.03
58	352625.85	1182798.03
59	352623.17	1182798.03
60	352623.85	1182806.46
61	352627.80	1182839.48
62	352629.53	1182853.39
63	352632.63	1182893.73
64	352633.91	1182907.40
65	352637.82	1182937.03
66	352640.90	1182953.45
67	352646.12	1182991.29
68	352646.62	1183001.83
69	352647.79	1183013.68
70	352647.15	1183025.29
71	352647.80	1183030.65
72	352650.34	1183043.31
73	352652.58	1183047.99
74	352654.94	1183052.56
75	352656.51	1183055.99
76	352656.95	1183059.18
77	352656.82	1183061.46
78	352656.01	1183063.96
79	352653.39	1183064.39
80	352653.48	1183067.24
81	352658.84	1183066.59
82	352659.58	1183075.02
83	352655.25	1183075.79
84	352655.34	1183079.10
85	352660.35	1183078.33
86	352661.65	1183089.27
87	352665.60	1183112.19
88	352675.65	1183164.88
89	352680.44	1183197.64
90	352684.73	1183229.76
91	352687.16	1183250.08
92	352692.65	1183333.44
93	352693.35	1183350.68
94	352694.39	1183371.75

95	352698.96	1183398.19
96	352704.15	1183447.77
97	352704.06	1183455.43
98	352704.73	1183456.46
99	352704.43	1183459.46
100	352703.64	1183459.74
101	352703.10	1183460.11
102	352699.49	1183472.44
103	352689.36	1183502.39
104	352687.93	1183509.52
105	352687.23	1183519.38
106	352686.51	1183546.35
107	352686.04	1183586.80
108	352687.35	1183641.01
109	352686.75	1183645.97
110	352686.80	1183656.26
111	352689.21	1183729.01
112	352688.25	1183785.06
113	352688.35	1183816.65
114	352691.60	1183870.21
115	352692.44	1183880.32
116	352696.69	1183913.30
117	352700.85	1183934.61
118	352704.89	1183949.85
119	352708.78	1183965.72
120	352709.23	1183966.08
121	352710.38	1183967.33
122	352712.44	1183968.76
123	352713.83	1183976.91
124	352713.38	1183977.67
125	352714.16	1183985.85
126	352716.26	1184011.88
127	352717.45	1184034.05
128	352720.87	1184058.74
1	352722.65	1184058.49
Участок 46		
Обозначение характерных точек границ	Координаты, м	
	X	Y
1	2	3
1	352659.56	1182787.73
2	352648.99	1182793.49
3	352643.06	1182802.33
4	352643.14	1182802.48
5	352650.75	1182816.22
6	352650.83	1182816.38
7	352652.65	1182819.67
8	352654.89	1182818.43
9	352658.42	1182825.12
10	352657.01	1182825.91
11	352661.47	1182834.17
12	352662.22	1182833.75
13	352667.85	1182844.12
14	352685.36	1182834.34
15	352668.06	1182803.09
1	352659.56	1182787.73
Участок 47		
Обозначение характерных точек границ	Координаты, м	
	X	Y
1	2	3
1	352690.22	1182488.28
2	352686.89	1182466.10
3	352686.50	1182462.74
4	352625.92	1182478.05
5	352630.18	1182502.03
6	352637.08	1182502.17
7	352690.83	1182490.94
1	352690.22	1182488.28
Участок 48		
Обозначение характерных точек границ	Координаты, м	
	X	Y
1	2	3
1	352704.64	1183175.73
2	352701.56	1183185.17
3	352703.14	1183205.48
4	352704.08	1183227.32
5	352706.58	1183248.27
6	352712.17	1183321.69
7	352716.15	1183371.44
8	352717.52	1183388.31
9	352720.08	1183424.47
10	352720.81	1183450.62
11	352718.99	1183466.28
12	352713.94	1183484.24
13	352706.16	1183516.51
14	352704.81	1183541.64
15	352703.93	1183574.26
16	352703.67	1183586.87
17	352706.30	1183655.88
18	352707.01	1183676.70
19	352707.80	1183725.40
20	352706.78	1183793.43
21	352707.79	1183797.20
22	352710.54	1183799.14
23	352710.40	1183805.00
24	352707.82	1183807.28
25	352707.15	1183810.18
26	352709.73	1183866.95
27	352711.99	1183882.82
28	352727.55	1183882.25
29	352726.54	1183860.21
30	352723.49	1183793.71
31	352720.52	1183563.11
32	352720.13	1183553.20
33	352726.95	1183448.61
34	352727.77	1183429.90
35	352722.78	1183374.63
36	352717.54	1183316.71
37	352712.32	1183258.99
38	352707.54	1183206.23
39	352706.19	1183191.35
1	352704.64	1183175.73
40	352585.62	1182275.17
41	352579.33	1182269.91
42	352576.31	1182287.30
43	352577.99	1182298.51
44	352603.04	1182412.32
45	352621.41	1182484.49

46	352626.47	1182510.04
47	352628.01	1182524.47
48	352630.87	1182638.58
49	352631.67	1182670.40
50	352632.32	1182690.62
51	352634.71	1182764.36
52	352635.80	1182798.03
53	352639.92	1182798.04
54	352649.06	1182851.24
55	352656.92	1182904.86
56	352668.34	1182983.22
57	352673.85	1183029.17
58	352682.15	1183073.79
59	352678.47	1183051.22
60	352675.07	1183029.09
61	352671.39	1183004.69
62	352673.25	1183003.68
63	352674.86	1183003.12
64	352674.48	1183000.39
65	352673.16	1182990.99
66	352672.22	1182984.34
67	352670.38	1182969.89
68	352664.06	1182920.24
69	352654.19	1182842.74
70	352650.81	1182816.19
71	352643.14	1182802.48
72	352643.06	1182802.33
73	352640.68	1182798.03
74	352648.99	1182793.49
75	352646.86	1182755.61
76	352646.72	1182753.19
77	352644.58	1182686.96
78	352642.94	1182636.03
79	352641.87	1182601.47
80	352641.57	1182578.10
81	352641.39	1182565.90
82	352640.00	1182523.69
83	352637.08	1182502.18
84	352630.45	1182503.56
85	352630.18	1182502.03
86	352625.92	1182478.05
87	352618.87	1182445.78
88	352612.39	1182415.15
89	352607.01	1182392.09
40	352585.62	1182275.17
90	352567.35	1182198.28
91	352554.79	1182192.94
92	352555.54	1182197.24
93	352559.96	1182212.77
94	352565.99	1182216.18
95	352565.23	1182211.44
96	352568.85	1182210.97
97	352567.42	1182200.14
90	352567.35	1182198.28
98	352684.92	1183074.47
99	352682.34	1183074.79
100	352698.62	1183161.33
101	352697.94	1183153.39
102	352698.48	1183151.37
98	352684.92	1183074.47

103	352570.94	1182247.03
104	352568.69	1182250.55
105	352570.18	1182251.96
106	352572.09	1182252.17
107	352574.33	1182251.48
108	352571.70	1182251.80
103	352570.94	1182247.03
Участок 49		
Обозначение характерных точек границ	Координаты, м	
	X	Y
1	2	3
1	352662.74	1182159.93
2	352640.48	1182165.49
3	352634.36	1182167.06
4	352630.40	1182172.03
5	352625.75	1182169.36
6	352566.86	1182184.62
7	352604.35	1182199.24
1	352662.74	1182159.93
8	352671.29	1182178.29
9	352608.30	1182215.08
10	352596.85	1182228.38
11	352585.56	1182253.73
12	352579.95	1182266.31
13	352579.33	1182269.91
14	352585.62	1182275.17
15	352586.63	1182272.82
16	352606.37	1182226.88
8	352671.29	1182178.29
17	352585.18	1182205.85
18	352567.35	1182198.28
19	352567.42	1182200.14
20	352578.10	1182204.62
21	352583.30	1182207.72
22	352584.82	1182226.96
23	352574.33	1182251.48
24	352575.50	1182250.35
25	352575.79	1182249.38
26	352576.35	1182249.63
27	352586.70	1182226.58
17	352585.18	1182205.85
Участок 50		
Обозначение характерных точек границ	Координаты, м	
	X	Y
1	2	3
1	352583.30	1182207.72
2	352578.10	1182204.62
3	352567.42	1182200.14
4	352568.85	1182210.97
5	352565.23	1182211.44
6	352565.99	1182216.18
7	352569.33	1182218.06
8	352574.33	1182241.72
9	352570.94	1182247.03
10	352571.70	1182251.80
11	352574.33	1182251.48
12	352584.82	1182226.96
1	352583.30	1182207.72

Участок 51		
Обозначение характерных точек границ	Координаты, м	
	X	Y
1	2	3
1	352570.94	1182247.03
2	352574.33	1182241.72
3	352569.33	1182218.06
4	352565.99	1182216.18
1	352570.94	1182247.03
Участок 52		
Обозначение характерных точек границ	Координаты, м	
	X	Y
1	2	3
1	352570.94	1182247.03
2	352565.99	1182216.18
3	352559.96	1182212.77
4	352555.54	1182197.24
5	352554.79	1182192.94
6	352554.24	1182192.71
7	352570.54	1182262.57
8	352576.35	1182249.63
9	352575.79	1182249.38
10	352575.50	1182250.35
11	352574.33	1182251.48
12	352572.09	1182252.17
13	352570.18	1182251.96
14	352568.69	1182250.55
1	352570.94	1182247.03
Участок 53		
Обозначение характерных точек границ	Координаты, м	
	X	Y
1	2	3
1	352630.36	1182003.16
2	352630.34	1182003.04
3	352629.77	1181988.15
4	352604.31	1181988.26
5	352586.61	1181988.34
6	352583.06	1181982.31
7	352582.81	1181980.72
8	352577.76	1181948.77
9	352564.41	1181972.75
10	352552.03	1182003.21
11	352533.81	1181999.98
12	352535.86	1182016.01
13	352529.76	1182016.99
14	352543.60	1182131.57
15	352552.54	1182180.09
16	352566.86	1182184.62
17	352548.42	1182075.70
18	352573.45	1182003.56
1	352630.36	1182003.16
19	352537.41	1182022.26
20	352533.68	1182022.96
21	352532.91	1182018.83
22	352536.64	1182018.14
19	352537.41	1182022.26
Участок 54		
Обозначение характерных точек границ	Координаты, м	
	X	Y
1	2	3
1	352499.29	1181785.56
2	352504.10	1181785.60
3	352506.14	1181785.61
4	352552.04	1181785.88
5	352549.66	1181770.85
6	352540.65	1181770.69
7	352502.30	1181770.72
8	352498.44	1181770.66
1	352499.29	1181785.56
Участок 55		
Обозначение характерных точек границ	Координаты, м	
	X	Y
1	2	3
1	352483.57	1181676.97
2	352474.52	1181677.23
3	352489.21	1181770.51
4	352487.70	1181757.64
5	352486.71	1181751.58
6	352485.18	1181730.23
7	352485.29	1181725.09
8	352484.20	1181700.56
9	352484.16	1181697.33
1	352483.57	1181676.97
Участок 56		
Обозначение характерных точек границ	Координаты, м	
	X	Y
1	2	3
1	352553.69	1181556.57
2	352487.08	1181559.91
3	352492.65	1181596.56
4	352490.02	1181630.96
5	352489.19	1181632.44
6	352489.70	1181647.50
7	352486.51	1181659.65
8	352486.46	1181663.78
9	352483.20	1181664.05
10	352483.57	1181676.97
11	352484.16	1181697.33
12	352484.20	1181700.56
13	352485.29	1181725.09
14	352485.18	1181730.23
15	352486.71	1181751.58
16	352487.70	1181757.64
17	352492.43	1181759.77
18	352498.38	1181770.55
19	352540.65	1181770.69
20	352549.66	1181770.85
21	352567.21	1181771.16
22	352621.28	1181771.27
23	352668.00	1181771.57
24	352681.00	1181773.07
25	352698.56	1181773.68
26	352703.41	1181774.18
27	352722.67	1181775.85

28	352719.70	1181756.41
29	352717.55	1181749.86
30	352717.71	1181744.83
31	352719.03	1181738.53
32	352722.63	1181727.36
33	352713.14	1181724.85
34	352695.58	1181718.77
35	352680.15	1181713.37
36	352663.32	1181707.27
37	352647.77	1181701.96
38	352641.70	1181699.48
39	352630.01	1181686.12
40	352630.30	1181664.16
41	352632.16	1181586.34
42	352632.38	1181573.97
43	352632.72	1181571.09
44	352630.07	1181561.72
45	352620.39	1181561.05
46	352602.47	1181559.54
47	352588.76	1181558.93
1	352553.69	1181556.57

Участок 57

Обозначение характерных точек границ	Координаты, м	
	X	Y
1	2	3
1	352553.69	1181556.57
2	352588.76	1181558.93
3	352602.47	1181559.54
4	352620.39	1181561.05
5	352630.07	1181561.72
6	352632.72	1181571.09
7	352632.38	1181573.97
8	352632.16	1181586.34
9	352648.43	1181581.44
10	352759.23	1181548.60
11	352755.42	1181538.65
12	352758.18	1181537.82
13	352726.49	1181469.40
14	352728.18	1181452.30
15	352745.26	1181411.01
16	352760.78	1181372.75
17	352468.43	1181437.30
18	352487.08	1181559.91
1	352553.69	1181556.57

Участок 58

Обозначение характерных точек границ	Координаты, м	
	X	Y
1	2	3
1	352468.43	1181437.30
2	352760.78	1181372.75
3	352842.29	1181384.63
4	352867.48	1181322.99
5	352732.49	1181292.32
6	352643.87	1181276.15
7	352458.46	1181313.83
8	352450.24	1181315.59
1	352468.43	1181437.30

Участок 59

Обозначение характерных точек границ	Координаты, м	
	X	Y
1	2	3
1	352474.52	1181677.23
2	352483.57	1181676.97
3	352483.20	1181664.05
4	352486.46	1181663.78
5	352486.51	1181659.65
6	352489.70	1181647.50
7	352489.19	1181632.44
8	352490.02	1181630.96
9	352478.16	1181560.36
10	352457.39	1181439.74
11	352430.20	1181319.69
12	352450.24	1181315.59
13	352458.46	1181313.83
14	352454.34	1181284.33
15	352446.17	1181225.94
16	352439.31	1181176.90
17	352435.31	1181148.28
18	352430.64	1181077.07
19	352427.91	1180954.22
20	352425.72	1180924.73
21	352365.48	1180948.08
22	352365.45	1180954.84
23	352365.78	1180976.62
24	352367.04	1180989.86
25	352365.46	1181039.98
26	352364.75	1181062.21
27	352364.54	1181068.98
28	352364.50	1181070.37
29	352364.83	1181073.48
30	352366.60	1181090.25
31	352367.31	1181096.96
32	352370.06	1181107.95
33	352372.81	1181118.94
34	352375.89	1181136.85
35	352377.34	1181143.30
36	352378.77	1181148.42
37	352384.16	1181166.31
38	352381.98	1181166.84
39	352384.01	1181177.09
40	352384.95	1181184.06
41	352386.15	1181191.76
42	352393.14	1181227.70
43	352398.88	1181263.86
44	352400.31	1181272.90
45	352401.50	1181282.00
46	352419.58	1181305.63
47	352420.89	1181311.54
48	352409.88	1181320.50
49	352410.39	1181323.77
50	352412.58	1181338.25
51	352415.94	1181362.98
52	352418.07	1181378.64
53	352421.79	1181401.86
54	352422.98	1181416.03
55	352425.70	1181437.07
56	352429.37	1181456.32

57	352434.08	1181473.21
58	352437.54	1181501.30
59	352439.37	1181514.29
60	352443.57	1181534.51
61	352448.32	1181574.42
62	352453.02	1181597.02
63	352453.58	1181605.23
64	352457.58	1181622.35
65	352462.74	1181659.48
66	352462.12	1181669.85
67	352464.55	1181677.33
1	352474.52	1181677.23
Участок 60		
Обозначение характерных точек границ	Координаты, м	
	X	Y
1	2	3
1	352425.72	1180924.73
2	352420.63	1180856.26
3	352421.22	1180819.21
4	352366.02	1180840.61
5	352365.89	1180858.16
6	352365.48	1180948.08
1	352425.72	1180924.73
Участок 61		
Обозначение характерных точек границ	Координаты, м	
	X	Y
1	2	3
1	352446.35	1180684.45
2	352366.13	1180683.73
3	352366.03	1180690.52
4	352366.03	1180701.78
5	352366.09	1180710.74
6	352365.75	1180714.62
7	352365.90	1180722.68
8	352368.11	1180731.73
9	352367.80	1180742.38
10	352366.10	1180756.07
11	352366.56	1180759.05
12	352367.98	1180761.09
13	352368.94	1180763.09
14	352369.36	1180764.99
15	352368.79	1180767.57
16	352367.41	1180770.65
17	352366.55	1180773.05
18	352366.25	1180775.61
19	352366.94	1180789.84
20	352366.37	1180802.14
21	352366.71	1180821.81
22	352366.04	1180837.82
23	352366.02	1180840.61
24	352421.22	1180819.21
25	352422.84	1180717.91
1	352446.35	1180684.45
Участок 62		
Обозначение характерных точек границ	Координаты, м	
	X	Y
1	2	3
1	352895.89	1180092.05
2	352920.92	1180204.03
3	352918.25	1180158.19
4	352900.05	1180094.68
1	352895.89	1180092.05
5	352564.28	1180333.29
6	352572.23	1180332.78
7	352594.42	1180319.19
8	352576.72	1180319.42
9	352570.01	1180324.82
10	352564.22	1180328.66
11	352564.00	1180328.78
5	352564.28	1180333.29
12	352434.07	1179941.96
13	352432.13	1179913.94
14	352434.05	1179877.63
15	352433.51	1179878.81
16	352432.63	1179885.78
17	352429.86	1179899.28
18	352429.69	1179900.39
19	352428.22	1179919.54
20	352428.21	1179920.44
21	352428.30	1179921.40
22	352428.52	1179922.77
23	352428.74	1179923.49
12	352434.07	1179941.96
24	352760.41	1180060.41
25	352705.42	1180065.54
26	352687.22	1180070.71
27	352698.08	1180068.53
28	352701.82	1180067.65
29	352706.54	1180066.83
30	352711.76	1180066.32
31	352733.93	1180064.80
32	352739.19	1180063.99
33	352743.91	1180063.20
24	352760.41	1180060.41
34	352669.93	1180329.41
35	352685.65	1180331.49
36	352698.43	1180330.68
37	352681.94	1180328.88
34	352669.93	1180329.41
38	352884.29	1180266.51
39	352881.91	1180245.86
40	352881.86	1180247.93
41	352881.59	1180250.97
42	352881.74	1180253.21
43	352883.38	1180260.81
38	352884.29	1180266.51
Участок 63		
Обозначение характерных точек границ	Координаты, м	
	X	Y
1	2	3
1	352955.43	1180358.38
2	352920.92	1180204.03
3	352922.52	1180231.42
4	352909.66	1180287.16
5	352863.56	1180328.20
6	352788.28	1180329.64

7	352762.00	1180336.44
8	352710.39	1180352.97
9	352682.32	1180357.18
10	352651.05	1180369.69
11	352637.18	1180398.57
12	352543.41	1180609.96
13	352474.65	1180670.40
14	352451.63	1180676.94
15	352446.35	1180684.45
16	352793.66	1180687.55
17	352795.30	1180404.38
1	352955.43	1180358.38
18	352847.17	1179874.16
19	352473.66	1179868.78
20	352473.67	1179869.09
21	352478.69	1179907.86
22	352486.53	1179947.74
23	352500.82	1180009.76
24	352509.03	1180029.83
25	352524.61	1180049.21
26	352545.29	1180055.79
27	352555.79	1180055.92
28	352574.85	1180056.12
29	352629.57	1180056.93
30	352670.47	1180054.91
31	352695.78	1180050.44
32	352715.43	1180048.24
33	352782.76	1180044.05
34	352821.52	1180045.20
35	352895.89	1180092.05
18	352847.17	1179874.16
36	352564.28	1180333.29
37	352532.01	1180335.34
38	352490.41	1180340.31
39	352486.87	1180344.98
40	352484.37	1180361.52
41	352479.57	1180433.47
42	352472.94	1180452.35
43	352457.47	1180517.88
44	352443.11	1180551.21
45	352414.77	1180566.30
46	352405.84	1180569.49
47	352371.99	1180576.86
48	352369.01	1180579.84
49	352368.32	1180607.71
50	352366.38	1180628.59
51	352366.22	1180664.63
52	352366.33	1180664.63
53	352392.82	1180664.71
54	352432.81	1180630.56
55	352458.46	1180623.28
56	352499.70	1180586.20
57	352571.67	1180450.53
36	352564.28	1180333.29

Участок 64		
Обозначение характерных точек границ	Координаты, м	
	X	Y
1	2	3
1	352041.35	1178300.68
2	352008.68	1178300.50
3	351931.77	1178300.09
4	351930.11	1178300.80
5	351927.11	1178301.68
6	351925.63	1178302.11
7	351924.46	1178302.65
8	351923.13	1178303.59
9	351922.39	1178304.58
10	351921.74	1178305.66
11	351921.70	1178306.75
12	351922.07	1178307.35
13	351923.13	1178307.66
14	351926.42	1178307.20
15	351936.46	1178309.01
16	351937.61	1178309.43
17	351938.14	1178310.09
18	351938.14	1178311.10
19	351937.52	1178312.11
20	351933.21	1178317.43
21	351932.36	1178318.12
22	351930.77	1178318.48
23	351922.46	1178317.97
24	351920.75	1178318.00
25	351919.78	1178318.26
26	351918.64	1178318.85
27	351917.70	1178319.49
28	351916.64	1178320.13
29	351916.33	1178320.53
30	351916.29	1178320.97
31	351917.51	1178329.27
32	351924.76	1178350.91
33	351934.26	1178371.69
34	351960.28	1178405.34
35	351962.59	1178409.98
36	351967.51	1178421.27
37	351971.60	1178434.37
38	351973.76	1178445.52
39	351978.54	1178484.53
40	351980.02	1178493.29
41	351980.85	1178499.65
42	351982.32	1178507.38
43	351983.65	1178514.33
44	351985.79	1178520.46
45	351988.28	1178527.95
46	351990.72	1178534.91
47	351994.29	1178543.56
48	351997.36	1178549.61
49	352000.99	1178556.77
50	352005.88	1178564.15
51	352010.71	1178574.76
52	352013.54	1178582.08
53	352016.77	1178591.03
54	352017.84	1178593.24
55	352027.76	1178613.76
56	352030.56	1178620.61
57	352032.59	1178625.79
58	352034.83	1178633.37
59	352035.68	1178636.58
60	352036.39	1178639.55
61	352037.45	1178642.84

62	352039.04	1178646.35
63	352048.68	1178669.94
64	352049.35	1178670.97
65	352050.93	1178672.90
66	352051.84	1178674.28
67	352055.62	1178682.77
68	352061.44	1178694.78
69	352063.02	1178698.31
70	352065.34	1178703.07
71	352067.76	1178707.35
72	352071.51	1178714.38
73	352076.79	1178721.78
74	352095.11	1178742.87
75	352095.97	1178743.68
76	352097.33	1178744.57
77	352098.60	1178745.46
78	352112.74	1178754.06
79	352114.91	1178756.54
80	352117.66	1178760.45
81	352120.79	1178765.23
82	352120.93	1178766.64
83	352120.54	1178767.92
84	352119.29	1178768.85
85	352116.29	1178770.54
86	352114.16	1178772.04
87	352113.33	1178772.97
88	352112.35	1178774.29
89	352109.16	1178780.29
90	352106.29	1178785.92
91	352104.35	1178790.42
92	352102.66	1178794.98
93	352101.79	1178798.54
94	352101.41	1178801.44
95	352101.16	1178806.76
96	352101.04	1178812.70
97	352101.35	1178819.63
98	352101.79	1178823.88
99	352102.54	1178827.62
100	352104.35	1178831.13
101	352107.23	1178836.04
102	352110.04	1178840.35
103	352112.66	1178843.48
104	352115.48	1178845.98
105	352118.38	1178847.86
106	352121.36	1178849.10
107	352127.06	1178850.88
108	352133.49	1178852.31
109	352137.17	1178853.98
110	352138.16	1178855.10
111	352138.93	1178856.78
112	352139.35	1178860.17
113	352140.04	1178862.98
114	352141.60	1178865.14
115	352146.95	1178869.00
116	352163.49	1178901.91
117	352169.09	1178922.72
118	352174.18	1178952.38
119	352177.30	1178962.91
120	352180.39	1178971.77
121	352185.72	1178990.14

122	352189.13	1179000.08
123	352189.50	1179003.51
124	352190.06	1179011.38
125	352189.94	1179016.61
126	352189.36	1179025.18
127	352186.94	1179043.35
128	352186.95	1179044.50
129	352194.84	1179070.00
130	352200.14	1179089.36
131	352201.12	1179092.27
132	352202.17	1179094.61
133	352219.72	1179123.39
134	352221.25	1179126.43
135	352233.67	1179147.93
136	352236.98	1179156.13
137	352237.81	1179158.46
138	352238.88	1179161.07
139	352239.91	1179164.05
140	352240.92	1179167.44
141	352241.42	1179170.40
142	352244.62	1179194.97
143	352244.88	1179199.69
144	352245.28	1179204.68
145	352246.07	1179213.18
146	352246.82	1179224.01
147	352247.07	1179227.00
148	352247.34	1179232.45
149	352247.40	1179236.42
150	352247.56	1179240.66
151	352247.88	1179243.87
152	352248.82	1179246.99
153	352250.91	1179250.73
154	352256.13	1179256.07
155	352261.78	1179262.72
156	352266.01	1179268.25
157	352268.06	1179271.53
158	352268.92	1179273.89
159	352276.22	1179293.93
160	352278.29	1179299.59
161	352292.59	1179334.48
162	352304.77	1179366.20
163	352310.20	1179380.37
164	352318.18	1179399.77
165	352319.28	1179401.81
166	352319.97	1179403.09
167	352321.16	1179404.90
168	352322.44	1179406.08
169	352325.46	1179408.87
170	352326.37	1179409.71
171	352327.45	1179411.21
172	352341.76	1179439.68
173	352353.82	1179467.91
174	352364.15	1179494.88
175	352366.00	1179517.92
176	352360.45	1179543.53
177	352357.41	1179558.33
178	352355.66	1179572.85
179	352355.77	1179590.43
180	352356.90	1179603.95
181	352358.34	1179614.05

182	352360.45	1179622.11
183	352363.17	1179628.71
184	352366.31	1179634.39
185	352372.36	1179646.20
186	352377.88	1179657.91
187	352382.98	1179669.83
188	352386.83	1179678.35
189	352388.91	1179684.85
190	352393.91	1179700.91
191	352400.23	1179744.55
192	352402.21	1179747.52
193	352405.44	1179752.53
194	352407.41	1179757.54
195	352410.01	1179768.68
196	352410.57	1179772.71
197	352410.26	1179776.68
198	352410.31	1179780.71
199	352410.56	1179782.75
200	352425.01	1179810.92
201	352434.54	1179832.98
202	352438.95	1179847.93
203	352440.50	1179858.40
204	352440.41	1179863.17
205	352438.93	1179867.00
206	352438.35	1179868.27
207	352473.66	1179868.78
208	352468.63	1179749.46
209	352445.35	1179603.50
210	352428.73	1179519.13
211	352389.15	1179379.02
212	352343.67	1179263.25
213	352296.03	1179132.17
214	352237.99	1178976.75
215	352209.69	1178884.10
216	352168.27	1178758.44
217	352145.01	1178709.91
218	352118.71	1178660.97
219	352066.13	1178526.39
220	352040.20	1178385.72
1	352041.35	1178300.68

Участок 65

Обозначение характерных точек границ	Координаты, м	
	X	Y
1	2	3
1	353358.43	1177124.97
2	353311.83	1177122.73
3	353299.80	1177122.15
4	353299.80	1177122.30
5	353282.30	1177121.92
6	353228.99	1177120.77
7	353206.46	1177122.76
8	353197.81	1177132.91
9	353196.57	1177150.13
10	353195.80	1177160.92
11	353192.54	1177206.27
12	353192.06	1177273.04
13	353191.93	1177292.11
14	353199.07	1177310.85
15	353207.07	1177331.82
16	353206.23	1177359.44
17	353206.11	1177363.45
18	353204.73	1177409.07
19	353180.31	1177486.79
20	352930.68	1177485.49
21	352928.68	1177485.48
22	352919.87	1177485.43
23	352866.77	1177485.16
24	352853.37	1177485.09
25	352850.17	1177485.07
26	352845.50	1177485.04
27	352597.05	1177483.51
28	352314.64	1177482.01
29	352099.71	1177480.43
30	352052.42	1177480.08
31	352052.06	1177503.34
32	352051.92	1177518.02
33	352313.84	1177519.91
34	352308.96	1178281.72
35	352041.62	1178280.02
36	352041.35	1178300.68
37	352419.30	1178302.68
38	352418.84	1178394.86
39	352908.13	1178397.69
40	352911.02	1178397.71
41	352918.91	1178397.76
42	352960.24	1178398.00
43	352961.26	1178305.55
44	352960.41	1178253.98
45	352959.43	1177638.24
46	353011.62	1177641.53
47	353008.78	1177593.05
48	353004.29	1177580.83
49	353003.00	1177567.66
50	353054.27	1177567.52
51	353090.69	1177556.80
52	353144.40	1177537.57
53	353169.69	1177518.16
54	353184.29	1177494.49
55	353197.24	1177437.25
56	353221.22	1177405.25
57	353231.57	1177389.23
58	353229.01	1177362.74
59	353228.63	1177358.74
60	353227.20	1177344.00
61	353230.26	1177309.93
62	353230.55	1177306.72
63	353244.55	1177271.49
64	353245.49	1177269.11
65	353236.26	1177238.97
66	353236.60	1177218.33
67	353248.83	1177207.32
68	353273.34	1177177.79
1	353358.43	1177124.97
69	352913.33	1177585.55
70	352910.85	1177972.89
71	352625.78	1177971.08
72	352627.43	1177713.98
73	352633.14	1177700.87
74	352644.48	1177679.02

75	352650.61	1177666.85
76	352662.82	1177651.27
77	352681.00	1177629.45
78	352702.08	1177609.95
79	352717.52	1177597.69
80	352738.33	1177584.42
81	352814.14	1177584.91
82	352837.65	1177585.06
83	352905.20	1177585.49
69	352913.33	1177585.55
84	352910.63	1178007.58
85	352908.25	1178378.53
86	352608.36	1178375.60
87	352610.71	1178005.67
84	352910.63	1178007.58
88	352008.68	1178300.50
89	352008.88	1178279.81
90	351923.23	1178279.27
91	351920.83	1178279.26
92	351918.83	1178279.24
93	351902.44	1178279.14
94	351908.18	1178299.98
95	351923.14	1178300.05
96	351925.25	1178300.07
97	351928.96	1178300.08
88	352008.68	1178300.50
98	352016.32	1177517.76
99	352016.65	1177487.94
100	351971.63	1177487.82
101	351978.09	1177507.54
102	351977.78	1177517.49
103	351997.79	1177517.63
98	352016.32	1177517.76

Участок 66

Обозначение характерных точек границ	Координаты, м	
	X	Y
1	2	3
1	352313.84	1177519.91
2	352051.92	1177518.02
3	352046.38	1178099.29
4	352042.26	1178232.65
5	352041.62	1178280.02
6	352308.96	1178281.72
1	352313.84	1177519.91
7	352014.24	1177702.79
8	351909.51	1177695.57
9	351893.07	1177729.71
10	351831.24	1177782.41
11	351817.01	1177802.90
12	351817.49	1177813.27
13	351817.57	1177815.27
14	351820.80	1177886.06
15	351834.46	1177975.17
16	351872.69	1178000.62
17	351876.96	1178006.90
18	351883.68	1178036.55
19	351884.61	1178083.70
20	351902.04	1178203.56
21	351895.55	1178254.11
22	351902.44	1178279.14
23	351918.83	1178279.24
24	351920.83	1178279.26
25	351923.23	1178279.27
26	352008.88	1178279.81
27	352011.91	1177962.07
7	352014.24	1177702.79
28	352015.25	1177608.75
29	351957.76	1177588.82
30	351949.26	1177608.65
31	351927.41	1177658.40
32	351918.24	1177677.44
33	352014.51	1177684.45
28	352015.25	1177608.75
34	352016.32	1177517.76
35	351997.79	1177517.63
36	351977.78	1177517.49
37	351977.20	1177536.22
38	351968.59	1177563.58
39	351964.79	1177572.45
40	352015.40	1177591.02
41	352016.13	1177534.45
34	352016.32	1177517.76

Участок 67

Обозначение характерных точек границ	Координаты, м	
	X	Y
1	2	3
1	351909.51	1177695.57
2	351918.24	1177677.44
3	351901.10	1177676.19
4	351900.44	1177678.96
5	351899.38	1177683.66
6	351897.85	1177688.77
7	351896.20	1177693.65
8	351896.00	1177694.64
1	351909.51	1177695.57

Участок 68

Обозначение характерных точек границ	Координаты, м	
	X	Y
1	2	3
1	351957.76	1177588.82
2	351964.79	1177572.45
3	351954.95	1177568.84
4	351954.19	1177573.41
5	351953.17	1177578.15
6	351951.73	1177581.87
7	351950.12	1177585.34
8	351949.72	1177586.03
1	351957.76	1177588.82

Участок 69

Обозначение характерных точек границ	Координаты, м	
	X	Y
1	2	3
1	351971.63	1177487.82
2	351970.09	1177483.10
3	351968.87	1177484.15
4	351966.56	1177487.81

1	351971.63	1177487.82
Участок 70		
Обозначение характерных точек границ	Координаты, м	
	X	Y
1	2	3
1	351971.77	1177479.49
2	351990.00	1177479.62
3	351991.81	1177479.63
4	352052.42	1177480.08
5	352055.26	1177294.71
6	352019.37	1177294.04
7	352016.87	1177470.34
8	351972.11	1177471.09
9	351966.13	1177471.19
10	351966.28	1177471.84
11	351966.81	1177473.88
12	351968.51	1177475.49
13	351971.24	1177476.74
14	351971.87	1177477.03
1	351971.77	1177479.49
Участок 71		
Обозначение характерных точек границ	Координаты, м	
	X	Y
1	2	3
1	352684.13	1176238.71
2	352673.28	1176226.70
3	352661.89	1176219.77
4	352468.02	1176222.34
5	352446.00	1176231.44
6	352436.93	1176238.14
7	352429.99	1176250.03
8	352325.83	1176513.28
9	352243.93	1176711.56
10	352179.58	1176849.28
11	352158.21	1176991.31
12	352079.55	1177136.63
13	352077.60	1177202.18
14	352056.67	1177202.45
15	352055.26	1177294.71
16	352101.64	1177295.57
17	352100.23	1177430.31
18	352344.94	1177432.06
19	352345.15	1177404.52
20	352489.90	1177405.60
21	352490.33	1177338.99
22	352846.25	1177341.23
23	352846.97	1177205.12
24	352847.71	1177085.61
25	353300.70	1177092.29
26	353301.31	1177071.99
27	353299.46	1177071.93
28	353228.78	1177033.82
29	353089.61	1176954.58
30	353056.47	1176930.50
31	353028.27	1176901.05
32	353004.40	1176874.08
33	352912.34	1176703.96
34	352838.32	1176560.71
35	352798.69	1176480.55
1	352684.13	1176238.71
36	352020.66	1177202.92
37	351973.42	1177203.54
38	351977.19	1177210.42
39	351983.77	1177215.29
40	351989.56	1177222.44
41	352007.80	1177230.94
42	352008.48	1177242.63
43	352014.54	1177249.78
44	352014.50	1177255.12
45	352011.68	1177260.95
46	352004.78	1177266.74
47	351978.26	1177281.31
48	351976.71	1177284.60
49	351977.17	1177293.25
50	352019.37	1177294.04
36	352020.66	1177202.92
Участок 72		
Обозначение характерных точек границ	Координаты, м	
	X	Y
1	2	3
1	352645.49	1176181.28
2	352631.19	1176140.03
3	352462.24	1176178.52
4	352395.30	1176239.86
5	352198.23	1176705.42
6	352075.87	1176653.32
7	352075.61	1176656.31
8	352074.48	1176661.53
9	352073.38	1176666.69
10	352072.86	1176671.54
11	352073.45	1176675.54
12	352073.57	1176678.24
13	352072.74	1176683.53
14	352071.33	1176687.18
15	352069.10	1176689.65
16	352062.75	1176695.88
17	352059.21	1176699.24
18	352181.28	1176741.69
19	352087.21	1176943.01
20	352023.31	1177129.49
21	352020.71	1177199.13
22	352020.66	1177202.92
23	352056.67	1177202.45
24	352074.78	1177096.35
25	352127.16	1176961.45
26	352179.58	1176849.28
27	352200.14	1176712.61
28	352243.93	1176711.56
29	352325.83	1176513.28
30	352429.99	1176250.03
31	352436.93	1176238.14
32	352446.00	1176231.44
33	352468.02	1176222.34
1	352645.49	1176181.28
Изъятие		

Участок 1		
Обозначение характерных точек границ	Координаты, м	
	X	Y
1	2	3
1	352883.79	1183137.41
2	352872.73	1183140.44
3	352858.84	1183142.54
4	352859.81	1183148.78
5	352876.85	1183146.73
6	352884.72	1183145.75
1	352883.79	1183137.41
Участок 2		
Обозначение характерных точек границ	Координаты, м	
	X	Y
1	2	3
1	352841.95	1183145.09
2	352842.98	1183150.83
3	352859.81	1183148.78
4	352858.84	1183142.54
1	352841.95	1183145.09
Участок 3		
Обозначение характерных точек границ	Координаты, м	
	X	Y
1	2	3
1	352842.98	1183150.83
2	352841.95	1183145.09
3	352824.92	1183147.66
4	352825.75	1183153.32
1	352842.98	1183150.83
Участок 4		
Обозначение характерных точек границ	Координаты, м	
	X	Y
1	2	3
1	352825.75	1183153.32
2	352824.92	1183147.66
3	352810.44	1183149.91
4	352811.14	1183155.59
1	352825.75	1183153.32
Участок 5		
Обозначение характерных точек границ	Координаты, м	
	X	Y
1	2	3
1	352810.44	1183149.91
2	352793.73	1183152.39
3	352794.74	1183158.38
4	352811.14	1183155.59
1	352810.44	1183149.91
Участок 6		
Обозначение характерных точек границ	Координаты, м	
	X	Y
1	2	3
1	352793.73	1183152.37
2	352774.94	1183155.21
3	352775.35	1183160.22
4	352794.58	1183157.43
1	352793.73	1183152.37
Участок 7		
Обозначение характерных точек границ	Координаты, м	
	X	Y
1	2	3
1	352774.95	1183155.31
2	352756.29	1183158.07
3	352756.36	1183162.37
4	352775.35	1183160.22
1	352774.95	1183155.31
Участок 8		
Обозначение характерных точек границ	Координаты, м	
	X	Y
1	2	3
1	352738.05	1183159.17
2	352736.77	1183159.13
3	352736.50	1183161.03
4	352736.33	1183164.04
5	352756.36	1183162.37
6	352756.29	1183158.07
1	352738.05	1183159.17
Участок 9		
Обозначение характерных точек границ	Координаты, м	
	X	Y
1	2	3
1	352700.87	1183164.93
2	352698.48	1183151.37
3	352697.94	1183153.39
4	352698.95	1183165.24
1	352700.87	1183164.93
Участок 10		
Обозначение характерных точек границ	Координаты, м	
	X	Y
1	2	3
1	352682.34	1183074.79
2	352684.92	1183074.52
3	352681.58	1183050.78
4	352678.47	1183051.22
1	352682.34	1183074.79
Участок 11		
Обозначение характерных точек границ	Координаты, м	
	X	Y
1	2	3
1	352678.47	1183051.22
2	352681.58	1183050.78
3	352678.39	1183028.16
4	352677.52	1183028.41
5	352675.38	1183028.84
6	352675.07	1183029.09
1	352678.47	1183051.22
Участок 12		
Обозначение характерных точек границ	Координаты, м	
	X	Y

1	2	3
1	352674.86	1183003.12
2	352673.25	1183003.68
3	352671.39	1183004.69
4	352675.07	1183029.09
5	352675.38	1183028.84
6	352677.52	1183028.41
7	352678.39	1183028.16
1	352674.86	1183003.12
Участок 13		
Обозначение характерных точек границ	Координаты, м	
	X	Y
1	2	3
1	352643.06	1182802.33
2	352648.99	1182793.49
3	352640.68	1182798.03
1	352643.06	1182802.33
Участок 14		
Обозначение характерных точек границ	Координаты, м	
	X	Y
1	2	3
1	352637.08	1182502.17
2	352630.18	1182502.03
3	352630.45	1182503.56
1	352637.08	1182502.17
Участок 15		
Обозначение характерных точек границ	Координаты, м	
	X	Y
1	2	3
1	352489.21	1181770.51
2	352498.38	1181770.55
3	352492.43	1181759.77
4	352487.70	1181757.64
1	352489.21	1181770.51
Участок 16		
Обозначение характерных точек границ	Координаты, м	
	X	Y
1	2	3
1	352487.08	1181559.91
2	352478.16	1181560.36
3	352490.02	1181630.96
4	352492.65	1181596.56
1	352487.08	1181559.91
Участок 17		
Обозначение характерных точек границ	Координаты, м	
	X	Y
1	2	3
1	352487.08	1181559.91
2	352468.43	1181437.30
3	352457.39	1181439.74
4	352478.16	1181560.36
1	352487.08	1181559.91
Участок 18		
	Координаты, м	

Обозначение характерных точек границ	X	Y
1	2	3
1	352457.39	1181439.74
2	352468.43	1181437.30
3	352450.24	1181315.59
4	352430.20	1181319.70
1	352457.39	1181439.74
Участок 19		
Обозначение характерных точек границ	Координаты, м	
	X	Y
1	2	3
1	352434.55	1179868.22
2	352434.05	1179877.63
3	352432.13	1179913.94
4	352434.07	1179941.96
5	352435.45	1179962.00
6	352448.29	1179991.13
7	352453.90	1180007.36
8	352476.00	1180051.17
9	352502.92	1180072.46
10	352514.89	1180073.57
11	352531.51	1180070.73
12	352560.17	1180073.99
13	352631.20	1180079.14
14	352666.24	1180076.66
15	352687.22	1180070.71
16	352705.42	1180065.54
17	352760.41	1180060.41
18	352779.23	1180058.65
19	352819.44	1180063.29
20	352825.79	1180068.68
21	352842.76	1180122.11
22	352847.99	1180155.39
23	352852.52	1180167.08
24	352866.37	1180189.01
25	352868.94	1180203.77
26	352880.36	1180232.39
27	352881.91	1180245.86
28	352884.29	1180266.51
29	352881.05	1180283.12
30	352873.97	1180294.66
31	352859.37	1180297.22
32	352818.40	1180291.69
33	352803.05	1180291.71
34	352759.79	1180313.52
35	352738.99	1180317.27
36	352730.80	1180323.05
37	352698.43	1180330.68
38	352685.65	1180331.49
39	352669.93	1180329.41
40	352641.48	1180325.65
41	352641.29	1180319.19
42	352594.42	1180319.19
43	352572.23	1180332.78
44	352564.28	1180333.29
45	352571.67	1180450.53
46	352499.70	1180586.20

47	352458.46	1180623.28
48	352432.81	1180630.56
49	352392.82	1180664.71
50	352366.33	1180664.63
51	352366.22	1180664.63
52	352366.13	1180683.73
53	352446.35	1180684.45
54	352451.63	1180676.94
55	352474.65	1180670.40
56	352543.41	1180609.96
57	352637.18	1180398.57
58	352651.05	1180369.69
59	352682.32	1180357.18
60	352710.39	1180352.97
61	352762.00	1180336.44
62	352788.28	1180329.64
63	352863.56	1180328.20
64	352909.66	1180287.16
65	352922.52	1180231.42
66	352920.92	1180204.03
67	352895.89	1180092.05
68	352821.52	1180045.20
69	352782.76	1180044.05
70	352715.43	1180048.24
71	352695.78	1180050.44
72	352670.47	1180054.91
73	352629.57	1180056.93
74	352574.85	1180056.12
75	352555.79	1180055.92
76	352545.29	1180055.79
77	352524.61	1180049.21
78	352509.03	1180029.83
79	352500.82	1180009.76
80	352486.53	1179947.74
81	352478.69	1179907.86
82	352473.67	1179869.09
83	352473.66	1179868.78
84	352438.35	1179868.27
1	352434.55	1179868.22

Участок 20

Обозначение характерных точек границ	Координаты, м	
	X	Y
1	2	3
1	352041.35	1178300.68
2	352041.62	1178280.02
3	352008.88	1178279.81
4	352008.68	1178300.50
1	352041.35	1178300.68

Участок 21

Обозначение характерных точек границ	Координаты, м	
	X	Y
1	2	3
1	352051.92	1177518.02
2	352052.06	1177503.34
3	352052.42	1177480.08
4	351991.81	1177479.63
5	351990.00	1177479.62
6	351971.77	1177479.49
7	351968.90	1177479.47
8	351970.09	1177483.10
9	351971.63	1177487.82
10	352016.65	1177487.94
11	352016.32	1177517.76
1	352051.92	1177518.02

Участок 22

Обозначение характерных точек границ	Координаты, м	
	X	Y
1	2	3
1	352008.88	1178279.81
2	352041.62	1178280.02
3	352042.26	1178232.65
4	352046.38	1178099.29
5	352051.92	1177518.02
6	352016.32	1177517.76
7	352016.13	1177534.45
8	352015.40	1177591.02
9	351964.79	1177572.45
10	351957.76	1177588.82
11	352015.25	1177608.75
12	352014.51	1177684.45
13	351918.24	1177677.44
14	351909.51	1177695.57
15	352014.24	1177702.79
16	352011.91	1177962.07
1	352008.88	1178279.81

Участок 23

Обозначение характерных точек границ	Координаты, м	
	X	Y
1	2	3
1	352020.66	1177202.92
2	352019.37	1177294.04
3	352055.26	1177294.71
4	352056.67	1177202.45
5	352023.26	1177202.89
1	352020.66	1177202.92

Участок 24

Обозначение характерных точек границ	Координаты, м	
	X	Y
1	2	3
1	352243.93	1176711.56
2	352200.14	1176712.61
3	352179.58	1176849.28
1	352243.93	1176711.56

Участок 25

Обозначение характерных точек границ	Координаты, м	
	X	Y
1	2	3
1	352707.54	1183206.23
2	352771.52	1183196.47
3	352880.82	1183179.77
4	352875.81	1183166.39
5	352706.19	1183191.35
1	352707.54	1183206.23