**АГЕНТСТВО ПО АРХИТЕКТУРЕ,
ГРАДОСТРОЕНИЮ И ПЕРСПЕКТИВНОМУ РАЗВИТИЮ
КАЛИНИНГРАДСКОЙ ОБЛАСТИ**

П Р И К А З

от 04 августа 2020 года № 308
Калининград

Об утверждении проекта планировки территории с проектом межевания в его составе, предусматривающего размещение линейного объекта регионального значения «Реконструкция автодороги «Калининград – Полесск» км 8,09-10,9»

Рассмотрев обращение государственного казенного учреждения Калининградской области «Управление дорожного хозяйства Калининградской области», в соответствии с частями 3, 15 статьи 45, частью 2 статьи 57 Градостроительного кодекса Российской Федерации, статьей 14 Закона Калининградской области от 05 июля 2017 года № 89 «О градостроительной деятельности на территории Калининградской области», заключением Агентства по архитектуре, градостроению и перспективному развитию Калининградской области от 13 июля 2020 года № 9003 «О соответствии документации по планировке территории, предусматривающей размещение линейного объекта регионального значения требованиям, установленным частью 10 статьи 45 Градостроительного кодекса Российской Федерации» п р и к а з ы в а ю :

1. Утвердить прилагаемые основные части проекта планировки территории с проектом межевания в его составе, предусматривающего размещение линейного объекта регионального значения «Реконструкция автомобильной дороги «Калининград – Полесск» км 8,09-10,9» в границах муниципального образования «Гурьевский городской округ» Калининградской области (далее – документация по планировке территории).

2. Отделу документации по планировке территории Агентства по архитектуре, градостроению и перспективному развитию Калининградской области (И.А. Марковой):

1) обеспечить хранение документации по планировке территории;

2) в течение семи дней со дня вступления в силу настоящего приказа направить в администрацию муниципального образования «Гурьевский городской округ» документацию по планировке территории, применительно к территории которого осуществлялась его подготовка;

3) в течение пяти дней со дня вступления в силу настоящего приказа разместить документацию по планировке территории в информационной системе обеспечения градостроительной деятельности и обеспечить размещение документации по планировке территории на интернет-странице Агентства по архитектуре, градостроению и перспективному развитию Калининградской области в информационно-телекоммуникационной сети «Интернет» по адресу: https://aggrad.gov39.ru.

3. Признать не подлежащей применению документацию по планировке территории применительно к территории, в отношении которой настоящим приказом утверждена документация по планировке территории:

- проект планировки территории квартала многоквартирной жилой застройки с объектами социальной, транспортной и инженерной инфраструктур, с проектом межевания в его составе, разработанный в границах земельных участков с кадастровыми номерами 39:060004:316, 39:060004:317, 39:060004:289, 39:060004:329, 39:060004:330, 39:060004:331, 39:060004:298, 39:060004:301, утвержденный постановлением администрации Гурьевского городского округа от 03 февраля 2016 года № 467;

- проект планировки территории с проектом межевания в его составе в г. Гурьевске в границах: ул. Садовая – ул. Калининградское шоссе – ул. Советская – ул. Красная (кадастровый квартал 39:03:010038), утвержденный постановлением администрации Гурьевского городского округа от 06 апреля 2016 года № 1604;

- проект планировки территории с проектом межевания в его составе, разработанный в границах восточной части кадастрового квартала 39:03:010036 в г. Гурьевске, утвержденный постановлением администрации Гурьевского городского округа от 11 апреля 2016 года № 1775;

- проект планировки территории с проектом межевания в его составе в г. Гурьевске, разработанный в границах земельных участков с кадастровыми номерами: 39:03:060005:1123, 39:03:060005:1128, 39:03:060005:1129, 39:03:060005:2025, 39:03:060005:2075, 39:03:060005:2076, 39:03:060005:1071, 39:03:060005:1112, утвержденный постановлением администрации Гурьевского городского округа от 21 апреля 2016 года № 1968;

- проект планировки территории с размещением школы на 1500 мест, жилых объектов, объектов инженерной, социальной и транспортной инфраструктур, с проектом межевания в его составе в г. Гурьевске, утвержденный постановлением администрации Гурьевского городского округа от 04 мая 2016 года № 2328;

- проект планировки территории квартала многоэтажной жилой застройки в г. Гурьевске с проектом межевания в его составе, разработанный в границах земельного участка с кадастровым номером 39:03:060004:252, утвержденный постановлением администрации Гурьевского городского округа от 10 мая 2016 года № 2456;

- проект внесения изменений в проект планировки территории квартала многоквартирной жилой застройки с объектами социальной, транспортной и инженерной инфраструктур, с проектом межевания в его составе,

разработанный в границах земельных участков с кадастровыми номерами: 39:060004:316, 39:060004:317, 39:060004:289, 39:060004:329, 39:060004:330, 39:060004:331, 39:060004:298, 39:060004:301, утвержденный постановлением администрации Гурьевского городского округа от 25 октября 2016 года № 5954;

- проект межевания территории в границах улиц Ленина – Калининградской шоссе г. Гурьевска муниципального образования «Гурьевский городской округ», утвержденный постановлением Правительства Калининградской области от 09 апреля 2018 года № 194.

4. Приказ вступает в силу по истечении десяти дней после его официального опубликования.

Исполняющая обязанности
руководителя (директора) В.Л. Касьянова

УТВЕРЖДЕН
приказом Агентства по архитектуре,
градостроению и перспективному
развитию Калининградской области
от 04 августа 2020 года № 308

ПРОЕКТ ПЛАНИРОВКИ ТЕРРИТОРИИ С ПРОЕКТОМ МЕЖЕВАНИЯ В ЕГО СОСТАВЕ, ПРЕДУСМАТРИВАЮЩИЙ РАЗМЕЩЕНИЕ ЛИНЕЙНОГО ОБЪЕКТА РЕГИОНАЛЬНОГО ЗНАЧЕНИЯ «РЕКОНСТРУКЦИЯ АВТОДОРОГИ «КАЛИНИНГРАД-ПОЛЕССК» КМ 8,09-10,9»

ПРОЕКТ ПЛАНИРОВКИ ТЕРРИТОРИИ С
ПРОЕКТОМ МЕЖЕВАНИЯ В ЕГО СОСТАВЕ, ПРЕДУСМАТРИВАЮЩИЙ
РАЗМЕЩЕНИЕ ЛИНЕЙНОГО ОБЪЕКТА РЕГИОНАЛЬНОГО ЗНАЧЕНИЯ
«РЕКОНСТРУКЦИЯ АВТОДОРОГИ
«КАЛИНИНГРАД-ПОЛЕССК» КМ 8,09-10,9»

ОСНОВНАЯ ЧАСТЬ ПРОЕКТА ПЛАНИРОВКИ ТЕРРИТОРИИ

РАЗДЕЛ 1. ГРАФИЧЕСКАЯ ЧАСТЬ

ЧЕРТЕЖИ ПЛАНИРОВКИ ТЕРРИТОРИИ

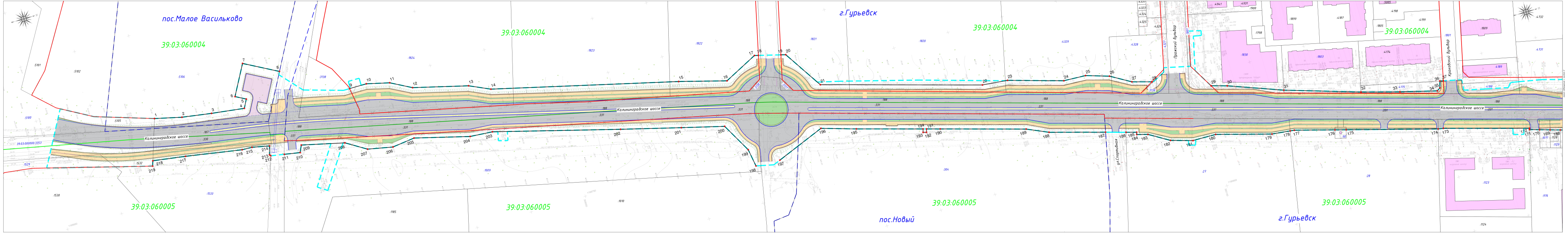

Условные обозначения

- граница территории, в отношении которой осуществляется подготовка проекта планировки
- существующие красные линии
- отменяемые красные линии
- устанавливаемые красные линии
- номера характерных точек устанавливаемых красных линий
- границы населенных пунктов (которые стоят на учете в ЕГРН)
- г.Гурьевск — название населенного пункта

Схема совмещения листов

1	2

1. В составе проектируемого ЛО отсутствуют объекты капитального строительства.
2. Границы ранее установленных в законном порядке публичных сервитутов отсутствуют.
3. Границы элемента планировочной структуры "Территории общего пользования" соответствуют границе размещения ЛО.

Изм.	Кол.уч	Лист	№док	Подп.	Дата
Разраб.	Ивашкина				01.20
Проверил	Иванов				01.20
ГИП	Соболев				01.20
Н.контр.	Фарзутдинов				01.20

ППТ-1

Проект планировки территории с проектом межевания в его составе, предусматривающий размещение линейного объекта регионального значения «Реконструкция автомобильной дороги «Калининград-Полесск» км 8,89-16,9»

Проект планировки территории. Утверждаемая часть

Стадия	Лист	Листов
ППТ	ППТ-1	2

Чертеж красных линий. М1:500

ООО "ПРОМИНЖИНИРИНГ"

Формат А2х7

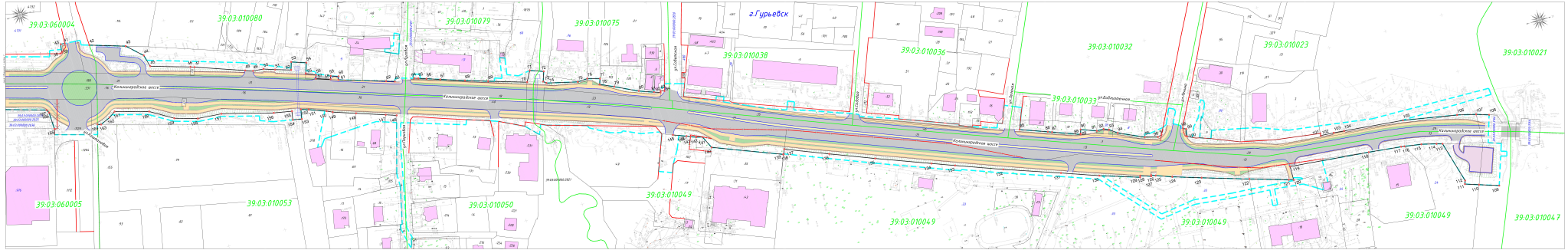
г.Гурьевск
39:03:060004
39:03:010080
39:03:010079
39:03:010075
39:03:010038
39:03:010036
39:03:010032
39:03:010033
39:03:010023
39:03:010021
39:03:060005
39:03:010053
39:03:010050
39:03:010049
39:03:010049
39:03:010049
39:03:010049
39:03:010047
Калининградское шоссе
Калининградское шоссе
Калининградское шоссе
Калининградское шоссе
ул.Гурьевская
ул.Гурьевская
ул.Гурьевская

ПРИЛОЖЕНИЕ К ППТ-1 (ЧЕРТЕЖ КРАСНЫХ ЛИНИЙ). ПЕРЕЧЕНЬ КООРДИНАТ ХАРАКТЕРНЫХ ТОЧЕК КРАСНЫХ ЛИНИЙ

Номер поворотной точки	X	Y
1	359201,620	1195576,990
2	359225,368	1195582,660
3	359251,564	1195586,695
4	359280,833	1195590,514
5	359284,770	1195583,078
6	359275,765	1195578,181
7	359290,375	1195551,758
8	359319,943	1195567,737
9	359375,492	1195599,764
10	359390,928	1195599,789
11	359411,180	1195604,741
12	359429,477	1195614,531
13	359477,718	1195626,828
14	359495,973	1195635,227
15	359658,035	1195675,216
16	359699,464	1195686,599
17	359729,086	1195671,790
18	359732,528	1195672,693
19	359751,879	1195677,771
20	359756,044	1195678,864
21	359778,134	1195713,059
22	359916,398	1195753,427
23	359938,878	1195755,661
24	359986,854	1195769,955
25	360006,642	1195770,945
26	360026,973	1195777,384
27	360044,656	1195787,743
28	360061,688	1195792,698
29	360111,257	1195810,749
30	360125,021	1195814,767
31	360172,212	1195832,482
32	360237,616	1195853,192
33	360270,881	1195862,688
34	360303,039	1195871,169
35	360305,968	1195869,230
36	360307,573	1195863,332
37	360310,633	1195864,031
38	360457,413	1195902,508
39	360458,793	1195901,922
40	360459,957	1195894,922
41	360463,478	1195895,225
42	360483,250	1195902,474

Номер поворотной точки	X	Y
43	360512,850	1195911,953
44	360525,436	1195923,902
45	360528,185	1195934,265
46	360561,040	1195944,380
47	360564,320	1195945,540
48	360605,098	1195960,302
49	360611,455	1195962,550
50	360620,463	1195963,475
51	360629,846	1195966,757
52	360642,910	1195970,815
53	360644,907	1195964,340
54	360657,092	1195968,577
55	360654,098	1195977,153
56	360662,121	1195980,754
57	360661,168	1195983,789
58	360673,029	1195987,806
59	360673,929	1195985,146
60	360680,352	1195987,344
61	360679,395	1195990,152
62	360718,160	1196002,660
63	360725,312	1196004,968
64	360742,007	1196006,985
65	360745,323	1196007,993
66	360751,921	1196010,214
67	360763,026	1196014,119
68	360783,104	1196020,915
69	360801,929	1196027,001
70	360833,686	1196037,039
71	360838,585	1196028,141
72	360849,838	1196032,209
73	360847,038	1196040,341
74	360849,280	1196042,345
75	360875,335	1196048,901
76	360883,881	1196048,445
77	360894,295	1196051,477
78	360892,730	1196056,090
79	360904,140	1196061,500
80	360923,160	1196070,890
81	360935,410	1196075,410
82	360940,730	1196077,190
83	360941,230	1196076,010
84	360944,240	1196076,930

Номер поворотной точки	X	Y
85	361226,570	1196193,150
86	361249,110	1196201,640
87	361252,570	1196202,940
88	361275,430	1196211,620
89	361275,670	1196210,830
90	361276,637	1196207,673
91	361289,600	1196212,560
92	361295,583	1196212,692
93	361299,883	1196214,461
94	361306,226	1196219,266
95	361327,479	1196229,093
96	361338,312	1196232,150
97	361341,750	1196231,156
98	361360,823	1196231,061
99	361363,266	1196232,341
100	361362,359	1196238,574
101	361472,360	1196267,930
102	361472,203	1196269,782
103	361483,595	1196270,600
104	361492,526	1196271,534
105	361543,272	1196276,898
106	361589,030	1196285,390
107	361604,740	1196289,460
108	361615,296	1196292,909
109	361606,815	1196353,161
110	361590,461	1196347,650
111	361579,030	1196343,798
112	361580,048	1196340,976
113	361570,214	1196305,521
114	361565,260	1196304,100
115	361552,680	1196300,840
116	361538,240	1196298,500
117	361535,570	1196298,060
118	361507,690	1196294,810
119	361439,698	1196287,821
120	361439,491	1196299,595
121	361435,519	1196298,325
122	361403,410	1196288,290
123	361364,441	1196275,902
124	361340,628	1196268,143
125	361327,286	1196263,120
126	361323,692	1196261,689
127	361323,340	1196262,675

Номер поворотной точки	X	Y
128	361314,548	1196259,548
129	361314,093	1196260,827
130	361281,023	1196249,801
131	361250,184	1196238,506
132	361203,676	1196221,808
133	361165,063	1196207,136
134	361146,184	1196199,874
135	361101,167	1196182,361
136	361064,504	1196167,648
137	361028,795	1196153,125
138	361027,079	1196157,235
139	361026,710	1196157,090
140	360969,620	1196134,340
141	360964,522	1196123,596
142	360959,350	1196122,330
143	360954,770	1196120,510
144	360951,680	1196119,130
145	360940,823	1196114,898
146	360718,730	1196033,100
147	360709,840	1196030,030
148	360685,920	1196021,770
149	360667,020	1196015,210
150	360662,310	1196012,960
151	360647,990	1196007,520
152	360641,560	1196005,500
153	360640,070	1196013,484
154	360632,468	1196012,066
155	360633,827	1196004,782
156	360618,532	1196001,840
157	360575,312	1195990,069
158	360554,886	1195988,333
159	360535,644	1195982,518
160	360516,566	1195970,980
161	360488,154	1195962,805
162	360482,658	1195966,470
163	360474,066	1195970,140
164	360471,060	1195969,260
165	360434,740	1195962,590
166	360434,200	1195948,085
167	360432,666	1195945,357
168	360398,230	1195934,930
169	360389,556	1195932,304
170	360380,690	1195929,619

Номер поворотной точки	X	Y
171	360372,062	1195927,007
172	360372,364	1195925,868
173	360298,917	1195904,594
174	360294,275	1195903,827
175	360215,627	1195881,748
176	360206,045	1195879,058
177	360171,276	1195869,298
178	360167,559	1195868,876
179	360151,244	1195867,024
180	360103,126	1195853,390
181	360082,222	1195853,029
182	360063,034	1195847,294
183	360045,308	1195836,620
184	360035,739	1195833,978
185	360036,306	1195831,961
186	360027,127	1195829,350
187	360009,733	1195824,208
188	359961,442	1195810,297
189	359942,753	1195801,874
190	359869,447	1195780,498
191	359857,708	1195777,084
192	359856,870	1195779,965
193	359853,990	1195779,127
194	359854,828	1195776,246
195	359797,891	1195759,685
196	359767,789	1195750,416
197	359724,849	1195767,444
198	359703,105	1195766,422
199	359700,470	1195750,637
200	359686,154	1195724,865
201	359648,849	1195715,272
202	359596,582	1195701,585
203	359486,671	1195672,012
204	359466,505	1195670,476
205	359418,220	1195657,899
206	359398,072	1195660,327
207	359375,824	1195655,862
208	359358,062	1195644,867
209	359320,269	1195635,959
210	359317,483	1195642,110
211	359303,500	1195639,653
212	359291,616	1195637,565
213	359290,729	1195636,432

Номер поворотной точки	X	Y
214	359292,975	1195628,865
215	359277,669	1195625,713
216	359268,646	1195625,333
217	359218,737	1195616,912
218	359189,731	1195612,632
219	359188,253	1195617,118

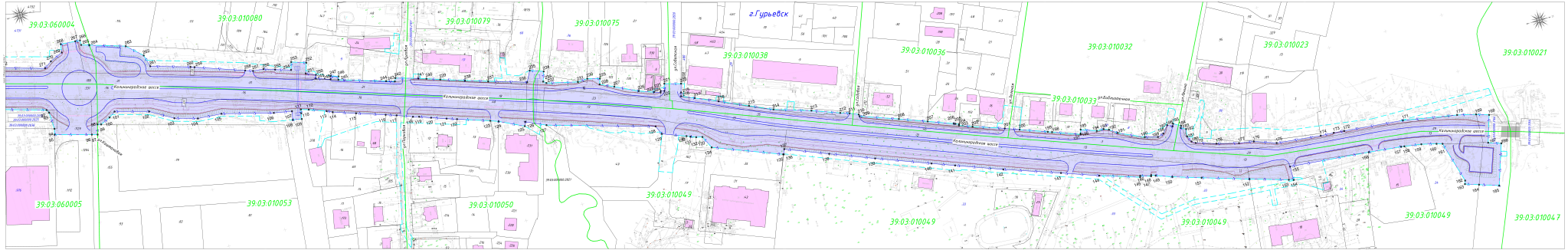

Условные обозначения

Схема обзорная

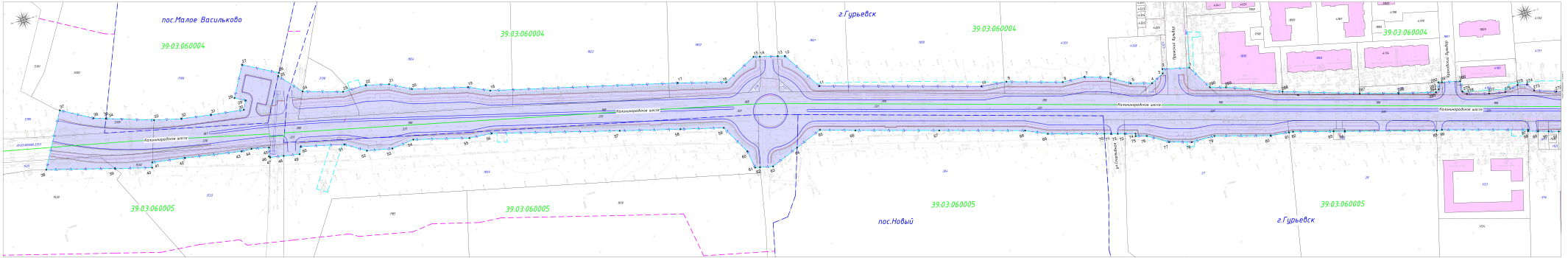

Условные обозначения

- граница территории, в границах которой подготовлен проект межевания
- граница зоны планируемого размещения линейного объекта
- граница существующих земельных участков, сведения о которых внесены в ЕГРН
- граница образуемых земельных участков
- граница земельных участков, образуемых путем перераспределения земельных участков, находящихся в государственной или муниципальной собственности, и земельных участков, находящихся в частной собственности
- граница земельных участков, образуемых путем перераспределения земельных участков, находящихся в государственной или муниципальной собственности, и земельных участков, находящихся в частной собственности
- граница земельных участков, образуемых путем перераспределения земельных участков, находящихся в частной собственности
- граница земельных участков, образуемых путем перераспределения земельных участков, находящихся в государственной или муниципаль

ПРОЕКТ ПЛАНИРОВКИ ТЕРРИТОРИИ С ПРОЕКТОМ МЕЖЕВАНИЯ В ЕГО СОСТАВЕ, ПРЕДУСМАТРИВАЮЩИЙ РАЗМЕЩЕНИЕ ЛИНЕЙНОГО ОБЪЕКТА РЕГИОНАЛЬНОГО ЗНАЧЕНИЯ «РЕКОНСТРУКЦИЯ АВТОДОРОГИ «КАЛИНИНГРАД-ПОЛЕССК» КМ 8,09-10,9»

РАЗДЕЛ 2. ПОЛОЖЕНИЕ О РАЗМЕЩЕНИИ ЛИНЕЙНЫХ ОБЪЕКТОВ

1. НАИМЕНОВАНИЕ, ОСНОВНЫЕ ХАРАКТЕРИСТИКИ (КАТЕГОРИЯ, ПРОТЯЖЕННОСТЬ, ПРОЕКТНАЯ МОЩНОСТЬ, ПРОПУСКНАЯ СПОСОБНОСТЬ, ГРУЗОНАПРЯЖЕННОСТЬ, ИНТЕНСИВНОСТЬ ДВИЖЕНИЯ) И НАЗНАЧЕНИЕ ПЛАНИРУЕМЫХ ДЛЯ РАЗМЕЩЕНИЯ ЛИНЕЙНЫХ ОБЪЕКТОВ

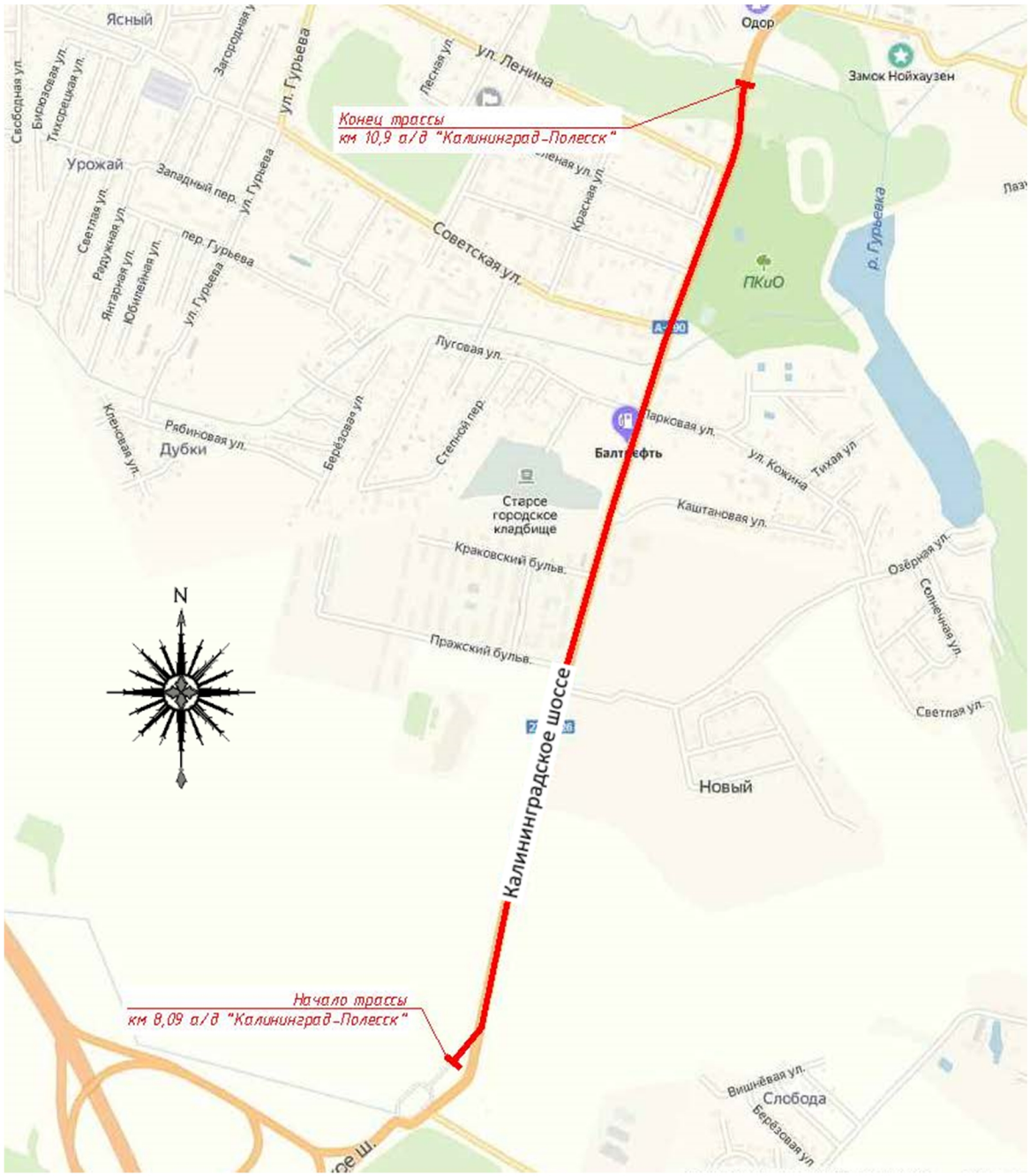

Рис. 1. Обзорная карта расположения проектируемого линейного объекта

Границы проекта планировки территории охватывают автомобильную дорогу «Калининград-Полесск» км 8,09-10,9 (Калининградское шоссе в г. Гурьевск), расположенной в границах муниципального образования «Гурьевский городской округ».

Начало проектируемого участка находится на кромке проезжей части съезда с кольцевого пересечения в одном уровне с дорогой в населенный пункт Малое Васильково. Конец проектируемого участка находится в районе ресторана Садко, перед мостом через р. Гурьевка. Общее направление и прохождение трассы между начальными и конечными пунктами принято на основании задания.

Автомобильная дорога запроектирована в соответствии с требованиями СП 42.13330.2011 «Градостроительство. Планировка и застройка городских и сельских поселений. Актуализированная редакция СНиП 2.07.01-89* (с Поправкой, с Изменением № 1)», утвержденный приказом Министерства регионального развития РФ от 28.12.2010 № 820.

На карте планируемого размещения объектов регионального значения в области транспорта схемы территориального планирования Калининградской области, утвержденной в редакции постановления Правительства Калининградской области № 872 от 28.12.2019, отображена указанная автомобильная дорога, подлежащая реконструкции.

На карте функциональных зон Генерального плана МО «Гурьевский ГО», утвержденного решением Гурьевского ОСД от 24.12.2019 № 190, обозначена указанная автодорога как автодорога обычного типа регионального значения.

В графической части Генерального плана муниципального образования «Гурьевский городской округ», утвержденного решением ОСД от 24.01.2019 № 190, указанная автодорога также обозначена как автодорога обычного типа регионального значения.

Таблица 1

Технические показатели участка линейного объекта реконструкции

№ п/п	Наименование	Ед.изм.	Показатель
1	Вид строительства		реконструкция
2	Класс автомобильной дороги, категория (в соответствии с ПП РФ №767 от 28.09.2009г.)		дорога обычного типа, II категория
3	Категория улицы (в соответствии с СП 42.13330.2011)		магистральная улица районного значения транспортно-пешеходная
4	Строительная длина	км	2,686
5	Расчетная скорость	км/ч	60
6	Тип дорожной одежды и вид покрытия		капитальный, асфальтобетон

№ п/п	Наименование	Ед.изм.	Показатель
7	Ширина земляного полотна	м	13,75-38,5
8	Число полос движения	шт.	4
9	Ширина полосы движения	м	3,5-3,75
10	Ширина проезжей части	м	8,5-25,5
11	Ширина разделительной полосы	м	2,0
12	Ширина тротуара	м	2,25
13	Ширина газона	м	0,5-1,0
14	Ширина велодорожки	м	2,5
15	Наименьший радиус кривой в плане	м	300
16	Наибольший продольный уклон	‰	27
17	Наименьший продольный уклон	‰	3

2. ПЕРЕЧЕНЬ СУБЪЕКТОВ РОССИЙСКОЙ ФЕДЕРАЦИИ, ПЕРЕЧЕНЬ МУНИЦИПАЛЬНЫХ РАЙОНОВ, ГОРОДСКИХ ОКРУГОВ В СОСТАВЕ СУБЪЕКТОВ РОССИЙСКОЙ ФЕДЕРАЦИИ, ПЕРЕЧЕНЬ ПОСЕЛЕНИЙ, НАСЕЛЕННЫХ ПУНКТОВ, ВНУТРИГОРОДСКИХ ТЕРРИТОРИЙ ГОРОДОВ ФЕДЕРАЛЬНОГО ЗНАЧЕНИЯ, НА ТЕРРИТОРИЯХ КОТОРЫХ УСТАНАВЛИВАЮТСЯ ЗОНЫ ПЛАНИРУЕМОГО РАЗМЕЩЕНИЯ ЛИНЕЙНЫХ ОБЪЕКТОВ

Субъект РФ - Калининградская область;

Муниципальное образование – МО «Гурьевский городской округ»;

Населенные пункты – г. Гурьевск, пос. Малое Васильково, пос. Новый.

ЛО расположен в основном в границах г. Гурьевска, частично на территории пос. Малое Васильково и пос. Новый. Границы размещения ЛО соответствуют участку автомобильной дороги «Калининград-Полесск» км 8,09-10,9 (Калининградское шоссе в г. Гурьевск) – на участке от съезда с кольцевого пересечения с дорогой в пос. Малое Васильково до ресторана «Садко» в г. Гурьевск (перед мостом через р. Гурьевка).

3. ПЕРЕЧЕНЬ КООРДИНАТ ХАРАКТЕРНЫХ ТОЧЕК ГРАНИЦ ЗОН ПЛАНИРУЕМОГО РАЗМЕЩЕНИЯ ЛИНЕЙНОГО ОБЪЕКТА

Таблица 2

№ поворотной точки	X	Y
1	360098,570	1195789,010
2	360075,194	1195783,565
3	360074,310	1195787,360
4	360062,917	1195793,055
5	360044,656	1195787,743
6	360026,973	1195777,384
7	360006,642	1195770,945
8	359986,854	1195769,955
9	359938,878	1195755,661
10	359916,398	1195753,427
11	359778,134	1195713,059
12	359756,044	1195678,864
13	359749,939	1195677,262
14	359734,447	1195673,197
15	359729,086	1195671,790
16	359699,464	1195686,599
17	359658,035	1195675,216
18	359495,973	1195635,227
19	359477,718	1195626,828
20	359429,477	1195614,531
21	359411,180	1195604,741
22	359390,928	1195599,789
23	359370,018	1195599,755
24	359335,565	1195589,450
25	359318,504	1195570,369
26	359319,943	1195567,737
27	359290,375	1195551,758
28	359275,765	1195578,181
29	359284,770	1195583,078
30	359280,833	1195590,514
31	359251,564	1195586,695
32	359225,368	1195582,660
33	359201,620	1195576,990
34	359160,930	1195563,750
35	359160,920	1195563,770
36	359150,510	1195560,410
37	359123,563	1195545,301
38	359097,362	1195592,541
39	359156,270	1195608,470
40	359188,240	1195617,070
41	359189,731	1195612,632
42	359218,737	1195616,912
43	359268,646	1195625,333

№ поворотной точки	X	Y
44	359277,669	1195625,713
45	359292,975	1195628,865
46	359290,729	1195636,432
47	359291,616	1195637,565
48	359303,500	1195639,653
49	359317,483	1195642,110
50	359320,269	1195635,959
51	359358,062	1195644,867
52	359375,824	1195655,862
53	359398,072	1195660,327
54	359418,220	1195657,899
55	359466,505	1195670,476
56	359486,671	1195672,012
57	359596,582	1195701,585
58	359648,849	1195715,272
59	359686,154	1195724,865
60	359700,470	1195750,637
61	359703,105	1195766,422
62	359707,415	1195767,378
63	359718,704	1195769,881
64	359743,935	1195759,876
65	359767,789	1195750,416
66	359797,891	1195759,685
67	359869,447	1195780,498
68	359942,753	1195801,874
69	359961,442	1195810,297
70	360009,733	1195824,208
71	360015,426	1195825,899
72	360021,066	1195827,625
73	360027,127	1195829,350
74	360036,306	1195831,961
75	360035,739	1195833,978
76	360045,308	1195836,620
77	360063,034	1195847,294
78	360082,222	1195853,029
79	360103,126	1195853,390
80	360151,244	1195867,024
81	360167,559	1195868,876
82	360171,276	1195869,298
83	360206,045	1195879,058
84	360215,627	1195881,748
85	360294,275	1195903,827
86	360298,917	1195904,594

№ поворотной точки	X	Y
87	360372,364	1195925,868
88	360372,062	1195927,007
89	360380,690	1195929,619
90	360389,556	1195932,304
91	360398,230	1195934,930
92	360432,666	1195945,357
93	360434,200	1195948,085
94	360434,740	1195962,590
95	360433,450	1195967,420
96	360464,080	1195976,220
97	360468,807	1195977,578
98	360471,060	1195969,260
99	360474,066	1195970,140
100	360482,658	1195966,470
101	360488,154	1195962,805
102	360516,566	1195970,980
103	360535,644	1195982,518
104	360554,886	1195988,333
105	360575,312	1195990,069
106	360618,532	1196001,840
107	360633,827	1196004,782
108	360632,448	1196012,062
109	360640,070	1196013,484
110	360640,940	1196008,630
111	360641,560	1196005,500
112	360647,990	1196007,520
113	360662,310	1196012,960
114	360667,020	1196015,210
115	360685,920	1196021,770
116	360709,840	1196030,030
117	360718,730	1196033,100
118	360731,830	1196038,090
119	360736,880	1196039,570
120	360746,460	1196043,200
121	360758,900	1196047,660
122	360767,420	1196050,590
123	360794,300	1196059,820
124	360800,980	1196062,350
125	360821,310	1196072,450
126	360822,740	1196069,050
127	360839,360	1196076,800
128	360928,600	1196103,820
129	360931,950	1196111,440

№ поворотной точки	X	Y
130	360951,680	1196119,130
131	360954,770	1196120,510
132	360959,350	1196122,330
133	360964,540	1196123,600
134	360969,620	1196134,340
135	361026,710	1196157,090
136	361027,079	1196157,235
137	361028,795	1196153,125
138	361064,504	1196167,648
139	361101,167	1196182,361
140	361146,184	1196199,874
141	361165,063	1196207,136
142	361203,676	1196221,808
143	361250,184	1196238,506
144	361281,023	1196249,801
145	361314,093	1196260,827
146	361314,548	1196259,548
147	361323,340	1196262,675
148	361323,692	1196261,689
149	361327,286	1196263,120
150	361340,628	1196268,143
151	361364,441	1196275,902
152	361403,410	1196288,290
153	361435,519	1196298,325
154	361439,491	1196299,595
155	361439,698	1196287,821
156	361507,690	1196294,810
157	361535,570	1196298,060
158	361538,240	1196298,500
159	361552,680	1196300,840
160	361565,260	1196304,100
161	361570,214	1196305,521
162	361580,048	1196340,976
163	361579,030	1196343,798
164	361590,461	1196347,650
165	361606,815	1196353,161
166	361618,530	1196319,170
167	361607,924	1196315,515
168	361615,296	1196292,909
169	361604,740	1196289,460
170	361589,030	1196285,390
171	361543,272	1196276,898
172	361492,526	1196271,534

№ поворотной точки	X	Y
173	361483,595	1196270,600
174	361472,203	1196269,782
175	361434,288	1196265,346
176	361415,916	1196258,603
177	361403,347	1196256,458
178	361384,793	1196251,539
179	361367,913	1196246,019
180	361364,768	1196243,821
181	361362,356	1196238,566
182	361363,266	1196232,340
183	361359,133	1196230,176
184	361359,959	1196228,417
185	361353,894	1196224,875
186	361352,843	1196226,883
187	361348,619	1196224,672
188	361343,542	1196230,638
189	361338,312	1196232,150
190	361327,479	1196229,093
191	361306,226	1196219,266
192	361299,883	1196214,461
193	361295,583	1196212,692
194	361289,600	1196212,560
195	361276,637	1196207,673
196	361275,670	1196210,830
197	361275,430	1196211,620
198	361252,570	1196202,940
199	361249,110	1196201,640
200	361226,570	1196193,150
201	361214,698	1196188,569
202	361188,630	1196179,510
203	361177,758	1196175,325
204	361178,160	1196174,280
205	361175,220	1196173,150
206	361173,870	1196172,560
207	361153,050	1196164,570
208	361129,970	1196155,690
209	361098,415	1196144,144
210	361098,118	1196142,397
211	361090,890	1196139,290
212	361083,335	1196136,788
213	361060,219	1196128,023
214	361029,379	1196118,030
215	361010,197	1196109,270

№ поворотной точки	X	Y
216	360986,231	1196098,268
217	360967,498	1196089,971
218	360956,626	1196085,203
219	360957,537	1196082,089
220	360959,625	1196074,942
221	360945,902	1196070,935
222	360944,240	1196076,930
223	360941,230	1196076,010
224	360940,730	1196077,190
225	360935,410	1196075,410
226	360923,160	1196070,890
227	360904,140	1196061,500
228	360892,730	1196056,090
229	360894,295	1196051,477
230	360883,881	1196048,445
231	360875,335	1196048,901
232	360849,280	1196042,345
233	360847,038	1196040,341
234	360849,838	1196032,209
235	360838,585	1196028,141
236	360833,686	1196037,039
237	360801,929	1196027,001
238	360783,104	1196020,915
239	360763,026	1196014,119
240	360751,921	1196010,214
241	360745,323	1196007,993
242	360726,542	1196002,283
243	360725,312	1196004,968
244	360718,160	1196002,660
245	360679,395	1195990,152
246	360680,352	1195987,344
247	360673,929	1195985,146
248	360673,029	1195987,806
249	360661,168	1195983,789
250	360662,121	1195980,754
251	360654,098	1195977,153
252	360657,092	1195968,577
253	360644,907	1195964,340
254	360642,910	1195970,815
255	360629,846	1195966,757
256	360620,463	1195963,475
257	360611,455	1195962,550
258	360605,098	1195960,302

№ поворотной точки	X	Y
259	360564,320	1195945,540
260	360561,040	1195944,380
261	360528,185	1195934,265
262	360525,436	1195923,902
263	360512,850	1195911,953
264	360483,240	1195902,480
265	360476,588	1195900,354
266	360476,754	1195896,321
267	360472,557	1195896,007
268	360459,957	1195894,922
269	360458,793	1195901,922
270	360447,803	1195906,589
271	360441,428	1195910,847
272	360405,905	1195900,303
273	360387,434	1195893,800
274	360382,830	1195886,979

№ поворотной точки	X	Y
275	360374,524	1195885,047
276	360362,385	1195888,071
277	360348,098	1195885,344
278	360329,074	1195880,131
279	360325,856	1195877,113
280	360326,547	1195867,665
281	360310,630	1195864,030
282	360307,573	1195863,332
283	360305,968	1195869,230
284	360303,039	1195871,169
285	360303,039	1195871,169
286	360270,881	1195862,688
287	360237,616	1195853,192
288	360172,212	1195832,482
289	360125,021	1195814,767
290	360111,257	1195810,749

4. ПЕРЕЧЕНЬ КООРДИНАТ ХАРАКТЕРНЫХ ТОЧЕК ГРАНИЦ ЗОН ПЛАНИРУЕМОГО РАЗМЕЩЕНИЯ ЛИНЕЙНЫХ ОБЪЕКТОВ, ПОДЛЕЖАЩИХ РЕКОНСТРУКЦИИ В СВЯЗИ С ИЗМЕНЕНИЕМ ИХ МЕСТОПОЛОЖЕНИЯ

Линейные объекты, подлежащие реконструкции отсутствуют.

5. ПРЕДЕЛЬНЫЕ ПАРАМЕТРЫ РАЗРЕШЁННОГО СТРОИТЕЛЬСТВА, РЕКОНСТРУКЦИИ ОБЪЕКТОВ КАПИТАЛЬНОГО СТРОИТЕЛЬСТВА, ВХОДЯЩИХ В СОСТАВ ЛИНЕЙНЫХ ОБЪЕКТОВ В ГРАНИЦАХ ЗОН ИХ ПЛАНИРУЕМОГО РАЗМЕЩЕНИЯ

Объектов капитального строительства, входящих в состав линейных объектов в границах зон их планируемого размещения проектом не предусматривается.

6. ИНФОРМАЦИЯ О НЕОБХОДИМОСТИ ОСУЩЕСТВЛЕНИЯ МЕРОПРИЯТИЙ ПО ЗАЩИТЕ СОХРАНЯЕМЫХ ОБЪЕКТОВ КАПИТАЛЬНОГО СТРОИТЕЛЬСТВА (ЗДАНИЕ, СТРОЕНИЕ, СООРУЖЕНИЕ, ОБЪЕКТЫ, СТРОИТЕЛЬСТВО КОТОРЫХ НЕ ЗАВЕРШЕНО), СУЩЕСТВУЮЩИХ И СТРОЯЩИХСЯ НА МОМЕНТ ПОДГОТОВКИ ПРОЕКТА ПЛАНИРОВКИ ТЕРРИТОРИИ, А ТАКЖЕ ОБЪЕКТОВ КАПИТАЛЬНОГО СТРОИТЕЛЬСТВА, ПЛАНИРУЕМЫХ К СТРОИТЕЛЬСТВУ В СООТВЕТСТВИИ С РАНЕЕ УТВЕРЖДЕННОЙ ДОКУМЕНТАЦИЕЙ ПО ПЛАНИРОВКЕ ТЕРРИТОРИИ, ОТ ВОЗМОЖНОГО НЕГАТИВНОГО ВОЗДЕЙСТВИЯ В СВЯЗИ С РАЗМЕЩЕНИЕМ ЛИНЕЙНЫХ

Граница зоны планируемого размещения линейного объекта не пересекает объекты капитального строительства.

7. ИНФОРМАЦИЯ О НЕОБХОДИМОСТИ ОСУЩЕСТВЛЕНИЯ МЕРОПРИЯТИЙ ПО СОХРАНЕНИЮ ОБЪЕКТОВ КУЛЬТУРНОГО НАСЛЕДИЯ ОТ ВОЗМОЖНОГО НЕГАТИВНОГО ВОЗДЕЙСТВИЯ В СВЯЗИ С РАЗМЕЩЕНИЕМ ЛИНЕЙНЫХ ОБЪЕКТОВ

Согласно Карте границ территорий объектов культурного наследия генерального плана МО «Гурьевский городской округ» Калининградской области и письма исх.№ОКН-2828 от 04.10.2019. Службы государственной охраны объектов культурного наследия Калининградской области на участке реализации проектных решений отсутствуют объекты культурного наследия, включенные в единый государственный реестр объектов культурного наследия (памятников истории и культуры) народов Российской Федерации, выявленных объектов культурного наследия, объектов, обладающих признаками объекта культурного наследия.

Земельные участки расположены вне зон охраны и вне защитных зон объектов культурного наследия.

8. ИНФОРМАЦИЯ О НЕОБХОДИМОСТИ ОСУЩЕСТВЛЕНИЯ МЕРОПРИЯТИЙ ПО ОХРАНЕ ОКРУЖАЮЩЕЙ СРЕДЫ

Проект разработан с учётом требований законодательства, об охране природы и основ земельного законодательства Российской Федерации.

Для обеспечения применения наиболее экологически чистых технологий работ предусмотрено проведение тендера на строительные работы и выбор подрядной организации, способной обеспечить их выполнение. В договор подряда должны быть включены положения об ответственности строительной организации за соблюдение во время строительных работ требований природоохранного законодательства, нормативных документов, технических условий и требований проекта.

Технология строительных работ должна соответствовать требованиям «Инструкции по охране природной среды при строительстве, ремонте и содержании автомобильных дорог» ВСН 8-89/Минавтодор РСФСР. Наиболее важные природоохранные требования по строительным технологическим процессам приведены ниже.

На первом этапе подготовительных работ выполняется восстановление трассы и вынос в натуру утвержденных границ полосы отвода дороги. На границе полосы отвода предусматривается установка указателей и информационных щитов с плакатами, запрещающие какую-либо деятельность за пределами установленной полосы отвода. После проведения указанной работы и приемки ее органом, осуществляющим надзор за строительством, предусматривается проведение второго этапа подготовительных работ – расчистка полосы отвода.

При проведении работ по расчистке полосы отвода запрещается складирование лесоматериалов, порубочных отходов и выкорчеванных пней за границами отвода. В проекте производства подготовительных работ, составляемом подрядчиком, должны быть предусмотрены специальные места и указаны способы и пути их вывоза к месту переработки и захоронения. Места для временного складирования лесопорубочных остатков перед началом работ по расчистке полосы отвода будут согласованы с администрацией и природоохранными органами.

Устройство дорожной одежды предусматривается специализированным отрядом. Складирование песка для устройства песчаного подстилающего слоя и

щебня для устройства щебеночного основания предусмотрено на земляном полотне. Проектом не предусматривается строительство временных передвижных и стационарных асфальтобетонных заводов.

Асфальтобетонная смесь будет доставляться автотранспортом с существующего асфальтобетонного завода.

В соответствии со статьей 71 Закона «Об охране окружающей природной среды» при реализации строительства должен осуществляться производственный контроль. Предложения по его организации составлены на основании положений приказа Минприроды России от 18.07.1994 № 222 «Об утверждении положения об оценке воздействия на окружающую среду РФ».

В состав природоохранных мероприятий на объекте «Реконструкция автомобильной дороги «Калининград-Полесск» км 8,09-10,9» должны быть включены оперативные и предупредительные мероприятия на время планируемых работ:

Строительно-монтажные работы должны осуществляться при строгом соблюдении действующих требований, норм природоохранного законодательства, в режимах постоянного производственного, ведомственного и государственного инженерно-экологического контроля.

При выполнении строительно-монтажных работ на объектах принять меры по предотвращению поступления вредных примесей в воздушную среду, почвы, поверхностные воды или их ограничению.

Сырье и отходы строительно-монтажных работ не должно приводить к заболеваниям и гибели объектов животного мира или ухудшению условий среды их обитания.

Необходимо установить запреты на выжигание растительности и на хранение и применение ядохимикатов, химических реагентов, горюче-смазочных материалов и других, опасных для объектов животного мира и среды их обитания.

Масла и смазки хранить в герметично-закрытых бочках на водонепроницаемых и огороженных бордюром площадках, с целью недопущения их попадания в объекты окружающей среды, а после использования переработать или ликвидировать в специальных установках.

Максимально использовать существующие дороги.

Проводить мероприятия по восстановлению растительности.

За счет запланированных организационно-технических мероприятий необходимо уменьшить количество производственных и бытовых отходов.

Складирование строительных материалов и отходов строительства осуществлять на специально отведенных бетонированных площадках.

Рабочий персонал необходимо обучить сбору отходов, сортировке, обработке и их утилизации. При этом все отходы, которые невозможно использовать вторично, необходимо собрать в контейнеры и вывезти на официально существующие или специально оборудованные полигоны (свалки) для хранения (утилизации) отходов.

Организовать сбор и вывоз хозяйственно-бытовых сточных вод.

После окончания строительных работ убрать неиспользованные конструкции и оборудование, территорию необходимо убрать от остатков мусора и отходов.

На заключительном этапе предусмотреть проведение технической и биологической этапов рекультивации нарушенных участков (при необходимости), в соответствии с действующими нормативными требованиями: «Закон об охране окружающей среды», 2002 г.; «Земельный кодекс РФ», 2001 г.; ГОСТы: 17.4.3.02-85;

17.5.1.01-83; 17.5.1.02-85; 17.5.1.03-86; 17.5.1.06-84; 17.5.3.04-83; 17.5.3.05-84; 17.5.3.06-85 и др.

После проведения работ должны быть рекультивированы (при необходимости) нарушенные участки почв.

В зоне воздействия запрещается:

- перемещать, засыпать, ломать опознавательные и сигнальные знаки;
- устраивать свалки;
- разводить огонь и размещать какие-либо источники огня;
- высаживать деревья и кустарники всех видов;
- складывать материалы;
- устраивать стоянки автомашин;
- производить мелиоративные работы, сооружать оросительные и осушительные системы;
- производить геологические, поисковые, изыскательские работы, не запланированные по графику.

Для уменьшения негативного воздействия и сохранения оптимальных условий существования животных должен быть предусмотрен ряд биотехнических и организационных мероприятий:

- организация контроля группой специалистов за выполнением природоохранных мероприятий с момента начала работ;
- строительная техника для производства работ должна перемещаться только по специально отведенным дорогам;
- не оставлять не закапанными ямы под столбы или котлованы на длительное время.

Производственный шум и вибрации не превышают действующих норм. В связи с этим проведение воздухо-водоохранных мероприятий и мероприятий по снижению производственного шума и вибрации настоящим проектом не предусматривается.

ПРОЕКТ ПЛАНИРОВКИ ТЕРРИТОРИИ С
ПРОЕКТОМ МЕЖЕВАНИЯ В ЕГО СОСТАВЕ, ПРЕДУСМАТРИВАЮЩИЙ
РАЗМЕЩЕНИЕ ЛИНЕЙНОГО ОБЪЕКТА РЕГИОНАЛЬНОГО ЗНАЧЕНИЯ
«РЕКОНСТРУКЦИЯ АВТОДОРОГИ
«КАЛИНИНГРАД-ПОЛЕССК» КМ 8,09-10,9»

ОСНОВНАЯ ЧАСТЬ ПРОЕКТА
МЕЖЕВАНИЯ ТЕРРИТОРИИ

РАЗДЕЛ 1. ГРАФИЧЕСКАЯ ЧАСТЬ.

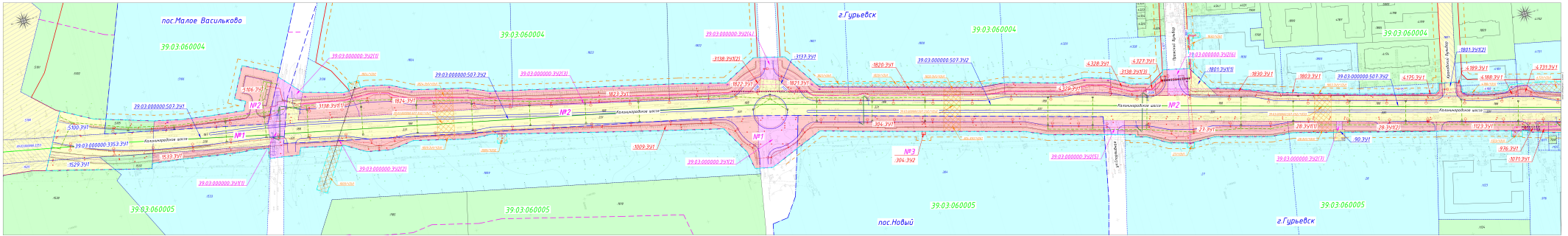

Условные обозначения

Схема обводных путей

Примечания:
1. В зоне производства ИГ государственная граница отсутствует.
2. Границы земельных участков, сведения о которых внесены в ЕГРН, а также границы кадастровых кварталов, показаны сервисом "Публичная кадастровая карта".

Изм.	Кол.уч.	Лист	№ док.	Подп.	Дата
Разраб.	Шевцова				07.25
Гл.спец.	Шевцова				07.25
Н.контр.	Шевцова				07.25

Зона свободного доступа ИГ для размещения временных объектов, обеспечивающих выполнение работ и объектов капитального строительства

Стадия	Лист	Листов
ПМ	1	2

Схема свободного доступа. Участок 1 (ПК0 - ПК10)

ООО «ПроектИнвест»

Формат А1(Г)

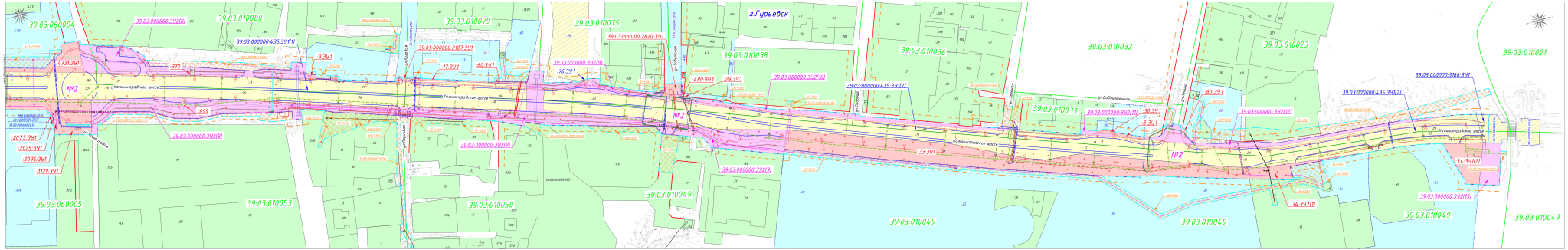
39:03:060004
39:03:010080
39:03:010079
39:03:010075
г.Гурьевск
39:03:010038
39:03:010036
39:03:010032
39:03:010023
39:03:010021
39:03:060005
39:03:010053
39:03:010050
39:03:010049
39:03:010047
№2
ул.Кольцевая
ул.Гурьевская
Кольцевая дорога
ул.Набережная
ул.Школьная
ул.Садовая
ул.Заводская
ул.Рабочая
ул.Пионерская
ул.Советская
4,731 ЗУ1
ЗУ1
699
2075 ЗУ1
2025 ЗУ1
2076 ЗУ1
1129 ЗУ1
9 ЗУ1
60 ЗУ1
76 ЗУ1
480 ЗУ1
29 ЗУ1
33 ЗУ1
30 ЗУ1
8 ЗУ1
80 ЗУ1
34 ЗУ1(1)
34 ЗУ1(2)
39:03:000000 3У2(1)
39:03:000000 3У2(2)
39:03:000000 3У2(3)
39:03:000000 3У2(4)
39:03:000000 3У2(5)
39:03:000000 3У2(6)
39:03:000000 3У2(7)
39:03:000000 3У2(8)
39:03:000000 3У2(9)
39:03:000000 3У2(10)
39:03:000000 3У2(11)
39:03:000000 3966 ЗУ1
39:03:000000 4.35 ЗУ1(1)
39:03:000000 4.35 ЗУ1(2)
39:03:000000 2820 ЗУ1
39:03:000000 2107 ЗУ1
Условные обозначения

ПРОЕКТ ПЛАНИРОВКИ ТЕРРИТОРИИ С ПРОЕКТОМ МЕЖЕВАНИЯ В ЕГО СОСТАВЕ, ПРЕДУСМАТРИВАЮЩИЙ РАЗМЕЩЕНИЕ ЛИНЕЙНОГО ОБЪЕКТА РЕГИОНАЛЬНОГО ЗНАЧЕНИЯ «РЕКОНСТРУКЦИЯ АВТОДОРОГИ «КАЛИНИНГРАД-ПОЛЕССК» КМ 8,09-10,9

РАЗДЕЛ 2. ТЕКСТОВАЯ ЧАСТЬ

1. ПЕРЕЧЕНЬ И СВЕДЕНИЯ О ПЛОЩАДЯХ, ВИДЕ РАЗРЕШЁННОГО ИСПОЛЬЗОВАНИЯ ОБРАЗУЕМЫХ ЗЕМЕЛЬНЫХ УЧАСТКОВ

Перечень и сведения о площади образуемых земельных участков, в том числе возможные способы их образования

Проектом определяется площадь и границы земельного участка, необходимого для размещения реконструируемого объекта. Площадь, необходимая для размещения Объекта, составляет 106863 кв.м.

В целях размещения линейного объекта проектом предусмотрено образование земельного участка **№1** (Таблица №1) вне населенных пунктов с видом разрешенного использования «Автомобильный транспорт 7.2», земельного участка **№2** (Таблица №1) в населенных пунктах с видом разрешенного использования «Земельные участки (территории) общего пользования 12.0». Также в настоящем проекте планировки территории предусмотрено формирование земельного участка **№3** (Таблица №1) в населенных пунктах с видом разрешенного использования «Религиозное использование 3.7» для размещения на нем существующей малой архитектурной формы - поклонного креста на въезде в г.Гурьевск.

Кроме этого для размещения линейного объекта необходимо произвести изъятие прилегающих земель. В целях изъятия необходимо будет произвести кадастровые работы по разделу существующих земельных участков. Общая площадь изъятия составит 36041 кв.м, из них 3919 кв.м вне населенных пунктов и 32122 кв.м в населенных пунктах.

При определении фактического местоположения границ земельных участков были использованы данные инженерно-геодезических изысканий и сведения, содержащиеся в ЕГРН.

В ходе проведения работ было установлено, что реконструируемый объект пересекает границы земельных участков, имеющих статус «Временный»: 39:03:000000:2107, 39:03:010079:60.

Земельный участок с КН 39:03:000000:435 (входящие в единое землепользование обособленные (условные) участки, попадающие в полосу отвода, с КН 39:03:010023:29, 39:03:010033:7, 39:03:010036:46, 39:03:010038:35, 39:03:010049:13, 39:03:010050:40, 39:03:010053:76, 39:03:010075:23, 39:03:010079:18, 39:03:010080:31), правообладатель - Государственное казённое учреждение Калининградской области «Управление дорожного хозяйства Калининградской области», вид разрешенного использования – «под автомобильные дороги общего пользования», подлежит разделу с сохранением в измененных границах (Таблица №1).

Земельный участок с КН 39:03:000000:507 (входящие в единое землепользование обособленные (условные) участки, попадающие в полосу отвода, с КН 39:03:060004:187, 39:03:060004:188, 39:03:060005:330, 39:03:060005:331), правообладатель - Государственное казённое учреждение Калининградской области «Управление дорожного хозяйства Калининградской области», вид разрешенного использования – «под автомобильные дороги общего пользования», подлежит разделу с сохранением в измененных границах (Таблица №1).

Земельный участок с КН 39:03:000000:3166 (граница земельного участка состоит из 16 контуров, 1 из которых попадает в полосу отвода), правообладатель - Государственное казённое учреждение Калининградской области «Управление дорожного хозяйства Калининградской области», вид разрешенного использования – «земельные участки (территории) общего пользования», подлежит разделу с сохранением в измененных границах (Таблица №1).

Для строительства и/или реконструкции существующих и перспективных линейных инженерных коммуникаций и их последующей эксплуатации предлагаются к установлению границы зон действия публичных сервитутов (Таблица №4).

Таблица №1

Перечень и сведения о площади образуемых земельных участков для размещения линейного объекта

№ п/п	Кадастровый номер земельного участка /номер кадастрового квартала	Собственник	Площадь земельных участков, входящих в состав образуемого земельного участка, кв.м.	Условный номер земельного участка на плане, входящий в состав образуемого земельного участка	Вид разрешенного использования по документу	Категория земель	Вид разрешенного использования образуемых земельных участков в соответствии с проектом планировки	Способ образования
1	2	3	4	5	6	7	8	9
Образуемые земельные участки								
№1								
1	39:03:000000:3353	Субъект РФ Калининградская область, в ПБП у ГКУ КО «УДХ КО»	1836	39:03:000000:3353:ЗУ1	Автомобильный транспорт	Земли промышленности, энергетики, транспорта, связи, радиовещания, телевидения, информатики, земли для обеспечения космической деятельности, земли обороны, безопасности и земли иного специального назначения	Автомобильный транспорт 7.2	Раздел участка государственной собственности с сохранением его в измененных границах
2	39:03:000000:507 (вх.39:03:060004:187)	Субъект РФ Калининградская область, в ПБП у ГКУ КО «УДХ КО»	2042	39:03:000000:507:ЗУ1	Под автомобильные дороги общего пользования	Земли промышленности, энергетики, транспорта, связи, радиовещания, телевидения, информатики, земли для обеспечения космической деятельности, земли обороны, безопасности и земли иного специального назначения	Автомобильный транспорт 7.2	Раздел участка государственной собственности с сохранением его в измененных границах
3	39:03:000000:507 (вх.39:03:060005:330)							

№ п/п	Кадастровый номер земельного участка /номер кадастрового квартала	Собственник	Площадь земельных участков, входящих в состав образуемого земельного участка, кв.м.	Условный номер земельного участка на плане, входящий в состав образуемого земельного участка	Вид разрешенного использования по документу	Категория земель	Вид разрешенного использования образуемых земельных участков в соответствии с проектом планировки	Способ образования
1	2	3	4	5	6	7	8	9
4	39:03:060005:1529	Субъект РФ Калининградская область	538	39:03:060005:1529:ЗУ1	для ведения крестьянского (фермерского) хозяйства	Земли сельскохозяйственного назначения	Автомобильный транспорт 7.2	Раздел участка государственной собственности с сохранением его в измененных границах
5	39:03:060005:1532	Субъект РФ Калининградская область	498	-	для ведения крестьянского (фермерского) хозяйства	Земли сельскохозяйственного назначения	Автомобильный транспорт 7.2	Изменение вида разрешенного использования и категории земель
6	39:03:060005:1533	Мелконян К.Г.	572	39:03:060005:1533:ЗУ1	для ведения крестьянского (фермерского) хозяйства	Земли сельскохозяйственного назначения	Автомобильный транспорт 7.2	Раздел
7	39:03:060004:5100	Субъект РФ Калининградская область	745	39:03:060004:5100:ЗУ1	Автомобильный транспорт	Земли промышленности, энергетики, транспорта, связи, радиовещания, телевидения, информатики, земли для обеспечения космической деятельности, земли обороны, безопасности и земли иного специального назначения	Автомобильный транспорт 7.2	Раздел участка государственной собственности с сохранением его в измененных границах

№ п/п	Кадастровый номер земельного участка /номер кадастрового квартала	Собственник	Площадь земельных участков, входящих в состав образуемого земельного участка, кв.м.	Условный номер земельного участка на плане, входящий в состав образуемого земельного участка	Вид разрешенного использования по документу	Категория земель	Вид разрешенного использования образуемых земельных участков в соответствии с проектом планировки	Способ образования
1	2	3	4	5	6	7	8	9
8	39:03:000000	-	2299 (в том числе: контур 1 - 889 контур 2 – 1410)	39:03:000000:ЗУ1	-	Земли промышленности, энергетики, транспорта, связи, радиовещания, телевидения, информатики, земли для обеспечения космической деятельности, земли обороны, безопасности и земли иного специального назначения	Автомобильный транспорт 7.2	Образование земельного участка из земель неразграниченной государственной собственности
9	39:03:060005:1009	ООО "Вильгельм"	3347	39:03:060005:1009:ЗУ1	для сельскохозяйственного использования	Земли сельскохозяйственного назначения	Автомобильный транспорт 7.2	Раздел
Итого по образуемому участку №1:			**11877**				**Автомобильный транспорт 7.2**	
№2								

№ п/п	Кадастровый номер земельного участка /номер кадастрового квартала	Собственник	Площадь земельных участков, входящих в состав образуемого земельного участка, кв.м.	Условный номер земельного участка на плане, входящий в состав образуемого земельного участка	Вид разрешенного использования по документу	Категория земель	Вид разрешенного использования образуемых земельных участков в соответствии с проектом планировки	Способ образования
1	2	3	4	5	6	7	8	9
1	39:03:000000	Субъект РФ Калининградская область	13749 (в том числе: контур 1 - 111 контур 2 - 4 контур 3 - 53 контур 4 - 314 контур 5 - 231 контур 6 - 416 контур 7 - 36 контур 8 - 2242 контур 9 - 7821 контур 10 - 943 контур 11 - 82 контур 12 - 905	39:03:000000:ЗУ2	-	Земли населенных пунктов	Земельные участки (территории) общего пользования 12.0	Образование земельного участка из земель неразграниченной государственной собственности

№ п/п	Кадастровый номер земельного участка /номер кадастрового квартала	Собственник	Площадь земельных участков, входящих в состав образуемого земельного участка, кв.м.	Условный номер земельного участка на плане, входящий в состав образуемого земельного участка	Вид разрешенного использования по документу	Категория земель	Вид разрешенного использования образуемых земельных участков в соответствии с проектом планировки	Способ образования
1	2	3	4	5	6	7	8	9
			контур 13 – 591)					
2	39:03:000000:507 (вх.39:03:060004:188)	Субъект РФ Калининградская область, в ПБП у ГКУ КО «УДХ КО»	26023	39:03:000000:507:ЗУ2	Под автомобильные дороги общего пользования	Земли населенных пунктов	Земельные участки (территории) общего пользования 12.0	Раздел участка государственной собственности с сохранением его в измененных границах
3	39:03:000000:507 (вх.39:03:060005:331)							
4	39:03:000000:435 (вх.39:03:010080:31)	Субъект РФ Калининградская область, в ПБП у ГКУ КО «УДХ КО»	21874 (в том числе: контур 1 - 7762	39:03:000000:435:ЗУ1	Под автомобильные дороги общего пользования	Земли населенных пунктов	Земельные участки (территории) общего пользования 12.0	Раздел участка государственной собственности с сохранением его в измененных границах
5	39:03:000000:435 (вх.39:03:010053:76)							
6	39:03:000000:435 (вх.39:03:010079:18)							

№ п/п	Кадастровый номер земельного участка /номер кадастрового квартала	Собственник	Площадь земельных участков, входящих в состав образуемого земельного участка, кв.м.	Условный номер земельного участка на плане, входящий в состав образуемого земельного участка	Вид разрешенного использования по документу	Категория земель	Вид разрешенного использования образуемых земельных участков в соответствии с проектом планировки	Способ образования
1	2	3	4	5	6	7	8	9
7	39:03:000000:435 (вх.39:03:010050:40)		контур 2 – 14112)					
8	39:03:000000:435 (вх.39:03:010075:23)							
9	39:03:000000:435 (вх.39:03:010038:35)							
10	39:03:000000:435 (вх.39:03:010036:46)							
11	39:03:000000:435 (вх.39:03:010033:7)							
12	39:03:000000:435 (вх.39:03:010023:29)							
13	39:03:000000:435 (вх.39:03:010049:13)							
14	39:03:000000:3166	Субъект РФ Калининградская область, в ПБП у ГКУ КО «УДХ КО»	183	39:03:000000:3166:ЗУ1	Земельные участки (территории) общего пользования	Земли населенных пунктов	Земельные участки (территории) общего пользования 12.0	Раздел участка государственной собственности с сохранением его в измененных границах
15	39:03:000000:2025	Турчин А.Г.	7	39:03:000000:2025:ЗУ1	магазины	Земли населенных пунктов	Земельные участки (территории) общего пользования 12.0	Раздел
16	39:03:000000:2075	Турчин А.Г.	11	39:03:000000:2075:ЗУ1	магазины	Земли населенных пунктов	Земельные участки (территории)	Раздел

№ п/п	Кадастровый номер земельного участка /номер кадастрового квартала	Собственник	Площадь земельных участков, входящих в состав образуемого земельного участка, кв.м.	Условный номер земельного участка на плане, входящий в состав образуемого земельного участка	Вид разрешенного использования по документу	Категория земель	Вид разрешенного использования образуемых земельных участков в соответствии с проектом планировки	Способ образования
1	2	3	4	5	6	7	8	9
							общего пользования 12.0	
17	39:03:000000:2076	Турчин А.Г.	62	39:03:000000:2076:ЗУ1	для ведения крестьянского (фермерского) хозяйства	Земли населенных пунктов	Земельные участки (территории) общего пользования 12.0	Раздел
18	39:03:000000:2107	временный статус, сведения о регистрации прав отсутствуют	36	39:03:000000:2107:ЗУ1	для размещения подъездных путей общего пользования	Земли населенных пунктов	Земельные участки (территории) общего пользования 12.0	Раздел
19	39:03:000000:2820	сведения о регистрации прав отсутствуют	261	39:03:000000:2820:ЗУ1	земельные участки (территории) общего пользования	Земли населенных пунктов	Земельные участки (территории) общего пользования 12.0	Раздел
20	39:03:060005:304	ООО "Балтийская инвестиционная компания"	4000	39:03:060005:304:ЗУ1	под проектирование и строительство поселка коттеджного типа с объектами социально-культурно бытового назначения	Земли населенных пунктов	Земельные участки (территории) общего пользования 12.0	Раздел
21	39:03:060005:27	Петраков Е.О.	2217	39:03:060005:27:ЗУ1	для ведения крестьянского хозяйства	Земли населенных пунктов	Земельные участки (территории)	Раздел

№ п/п	Кадастровый номер земельного участка /номер кадастрового квартала	Собственник	Площадь земельных участков, входящих в состав образуемого земельного участка, кв.м.	Условный номер земельного участка на плане, входящий в состав образуемого земельного участка	Вид разрешенного использования по документу	Категория земель	Вид разрешенного использования образуемых земельных участков в соответствии с проектом планировки	Способ образования
1	2	3	4	5	6	7	8	9
							общего пользования 12.0	
22	39:03:060005:28	Петраков Е.О.	1165 (в том числе: контур 1 – 417, контур 2 – 748)	39:03:060005:28:ЗУ1	для ведения крестьянского хозяйства	Земли населенных пунктов	Земельные участки (территории) общего пользования 12.0	Раздел
23	39:03:060005:90	Российская Федерация	24	39:03:060005:90:ЗУ1	для эксплуатации существующего необслуживаемого усилительного пункта 7/13	Земли населенных пунктов	Земельные участки (территории) общего пользования 12.0	Раздел участка государственной собственности с сохранением его в измененных границах
24	39:03:060005:1123	ООО "ТД Гурьевский"	625	39:03:060005:1123:ЗУ1	Магазины	Земли населенных пунктов	Земельные участки (территории) общего пользования 12.0	Раздел
25	39:03:060005:976	ООО "Виктория Балтия"	79	39:03:060005:976:ЗУ1	для размещения объектов предпринимательской деятельности (торговый центр)	Земли населенных пунктов	Земельные участки (территории) общего пользования 12.0	Раздел

№ п/п	Кадастровый номер земельного участка /номер кадастрового квартала	Собственник	Площадь земельных участков, входящих в состав образуемого земельного участка, кв.м.	Условный номер земельного участка на плане, входящий в состав образуемого земельного участка	Вид разрешенного использования по документу	Категория земель	Вид разрешенного использования образуемых земельных участков в соответствии с проектом планировки	Способ образования
1	2	3	4	5	6	7	8	9
26	39:03:060005:1071	Турчин А.Г.	81	39:03:060005:1071:ЗУ1	для ведения крестьянского хозяйства	Земли населенных пунктов	Земельные участки (территории) общего пользования 12.0	Раздел
27	39:03:060005:1129	Турчин А.Г.	1378	39:03:060005:1129:ЗУ1	для ведения крестьянского хозяйства	Земли населенных пунктов	Земельные участки (территории) общего пользования 12.0	Раздел
28	39:03:010053:699	сведения о регистрации прав отсутствуют	24	-	земельные участки (территории) общего пользования	Земли населенных пунктов	Земельные участки (территории) общего пользования 12.0	-
29	39:03:010049:33	Субъект РФ Калининградская область, в ПБП у Бюджетное учреждение "Парк культуры и отдыха г. Гурьевска"	5967	39:03:010049:33:ЗУ1	под парк культуры и отдыха	Земли населенных пунктов	Земельные участки (территории) общего пользования 12.0	Раздел

№ п/п	Кадастровый номер земельного участка /номер кадастрового квартала	Собственник	Площадь земельных участков, входящих в состав образуемого земельного участка, кв.м.	Условный номер земельного участка на плане, входящий в состав образуемого земельного участка	Вид разрешенного использования по документу	Категория земель	Вид разрешенного использования образуемых земельных участков в соответствии с проектом планировки	Способ образования
1	2	3	4	5	6	7	8	9
30	39:03:010049:34	Субъект РФ Калининградская область, в ПБП у Бюджетное учреждение "Парк культуры и отдыха г. Гурьевска"	1283 (в том числе: контур 1 – 498, контур 2 – 785)	39:03:010049:34:ЗУ1	под парк культуры и отдыха	Земли населенных пунктов	Земельные участки (территории) общего пользования 12.0	Раздел
31	39:03:010023:80	сведения о регистрации прав отсутствуют	14	39:03:010023:80:ЗУ1	для благоустройства территории, прилегающей к зданию кафе	Земли населенных пунктов	Земельные участки (территории) общего пользования 12.0	Раздел
32	39:03:010033:8	Долевая собственность жильцов в силу закона	76	39:03:010033:8:ЗУ1	для обслуживания и эксплуатации многоквартирного жилого дома	Земли населенных пунктов	Земельные участки (территории) общего пользования 12.0	Раздел
33	39:03:010033:30	Аренда Свистунова С.В.	44	39:03:010033:30:ЗУ1	садоводство	Земли населенных пунктов	Земельные участки (территории) общего пользования 12.0	Раздел

№ п/п	Кадастровый номер земельного участка /номер кадастрового квартала	Собственник	Площадь земельных участков, входящих в состав образуемого земельного участка, кв.м.	Условный номер земельного участка на плане, входящий в состав образуемого земельного участка	Вид разрешенного использования по документу	Категория земель	Вид разрешенного использования образуемых земельных участков в соответствии с проектом планировки	Способ образования
1	2	3	4	5	6	7	8	9
34	39:03:010038:29	сведения о регистрации прав отсутствуют	2	39:03:010038:29:ЗУ1	для строительства райунивермага	Земли населенных пунктов	Земельные участки (территории) общего пользования 12.0	Раздел
35	39:03:010038:480	сведения о регистрации прав отсутствуют	1	39:03:010038:480:ЗУ1	земельные участки (территории) общего пользования	Земли населенных пунктов	Земельные участки (территории) общего пользования 12.0	Раздел
36	39:03:010075:76	МО "Гурьевский городской округ" КО	9	39:03:010075:76:ЗУ1	под обслуживание и эксплуатацию городского центра культуры	Земли населенных пунктов	Земельные участки (территории) общего пользования 12.0	Раздел участка государственной собственности с сохранением его в измененных границах
37	39:03:010079:60	временный статус, сведения о регистрации прав отсутствуют	50	39:03:010079:60:ЗУ1	для благоустройства территории, прилегающей к земельному участку с разрешенным использованием для обсуживания и эксплуатации городского центра культуры	Земли населенных пунктов	Земельные участки (территории) общего пользования 12.0	Раздел
38	39:03:010079:17	Бунина И.В. (1/2),	86	39:03:010079:17:ЗУ1	под проектирование и строительство	Земли населенных пунктов	Земельные участки	Раздел

№ п/п	Кадастровый номер земельного участка /номер кадастрового квартала	Собственник	Площадь земельных участков, входящих в состав образуемого земельного участка, кв.м.	Условный номер земельного участка на плане, входящий в состав образуемого земельного участка	Вид разрешенного использования по документу	Категория земель	Вид разрешенного использования образуемых земельных участков в соответствии с проектом планировки	Способ образования
1	2	3	4	5	6	7	8	9
		Малышенко Ю.Л. (1/2)			автомойки с магазином и офисными помещениями		(территории) общего пользования 12.0	
39	39:03:010080:9	ООО "Габро"	62	39:03:010080:9:ЗУ1	для реконструкции и обслуживания АЗС	Земли населенных пунктов	Земельные участки (территории) общего пользования 12.0	Раздел
40	39:03:010080:370	сведения о регистрации прав отсутствуют	24	-	земельные участки (территории) общего пользования	Земли населенных пунктов	Земельные участки (территории) общего пользования 12.0	-
41	39:03:060004:4731	ООО "РОСБАЛТСТРОЙ"	894	39:03:060004:4731:ЗУ1	среднеэтажная жилая застройка	Земли населенных пунктов	Земельные участки (территории) общего пользования 12.0	Раздел
42	39:03:060004:4188	Трясунов К.Н.	174	39:03:060004:4188:ЗУ1	магазины	Земли населенных пунктов	Земельные участки (территории) общего пользования 12.0	Раздел
43	39:03:060004:4189	сведения о регистрации	14	39:03:060004:4189:ЗУ1	магазины	Земли населенных пунктов	Земельные участки	Раздел

№ п/п	Кадастровый номер земельного участка /номер кадастрового квартала	Собственник	Площадь земельных участков, входящих в состав образуемого земельного участка, кв.м.	Условный номер земельного участка на плане, входящий в состав образуемого земельного участка	Вид разрешенного использования по документу	Категория земель	Вид разрешенного использования образуемых земельных участков в соответствии с проектом планировки	Способ образования
1	2	3	4	5	6	7	8	9
		прав отсутствуют					(территории) общего пользования 12.0	
44	39:03:060004:1801	МО "Гурьевский городской округ" КО	478 (в том числе: контур 1 – 328, контур 2 – 150)	39:03:060004:1801:ЗУ1	земельные участки (территории) общего пользования	Земли населенных пунктов	Земельные участки (территории) общего пользования 12.0	Раздел участка государственной собственности с сохранением его в измененных границах
45	39:03:060004:4175	Рассихина У.О.	154	39:03:060004:4175:ЗУ1	магазины	Земли населенных пунктов	Земельные участки (территории) общего пользования 12.0	Раздел
46	39:03:060004:1803	сведения о регистрации прав отсутствуют	130	39:03:060004:1803:ЗУ1	магазины	Земли населенных пунктов	Земельные участки (территории) общего пользования 12.0	Раздел
47	39:03:060004:1830	ООО "СНАБАЛЬЯНСИМПОРТ"	294	39:03:060004:1830:ЗУ1	магазины	Земли населенных пунктов	Земельные участки (территории) общего пользования 12.0	Раздел

№ п/п	Кадастровый номер земельного участка /номер кадастрового квартала	Собственник	Площадь земельных участков, входящих в состав образуемого земельного участка, кв.м.	Условный номер земельного участка на плане, входящий в состав образуемого земельного участка	Вид разрешенного использования по документу	Категория земель	Вид разрешенного использования образуемых земельных участков в соответствии с проектом планировки	Способ образования
1	2	3	4	5	6	7	8	9
48	39:03:060004:4327	Глущенко Е.И.	203	39:03:060004:4327:ЗУ1	для комплексного освоения в целях жилищного строительства	Земли населенных пунктов	Земельные участки (территории) общего пользования 12.0	Раздел
49	39:03:060004:4328	Садоян З.З.	354	39:03:060004:4328:ЗУ1	магазины	Земли населенных пунктов	Земельные участки (территории) общего пользования 12.0	Раздел
50	39:03:060004:3138	ООО "Васильково"	1267 (в том числе: контур 1 – 1118, контур 2 – 59, контур 3 – 90)	39:03:060004:3138:ЗУ1	Земельные участки (территории) общего пользования	Земли населенных пунктов	Земельные участки (территории) общего пользования 12.0	Раздел
51	39:03:060004:4329	Глущенко Е.И.	1141	39:03:060004:4329:ЗУ1	для сельскохозяйственного использования	Земли населенных пунктов	Земельные участки (территории) общего пользования 12.0	Раздел

№ п/п	Кадастровый номер земельного участка /номер кадастрового квартала	Собственник	Площадь земельных участков, входящих в состав образуемого земельного участка, кв.м.	Условный номер земельного участка на плане, входящий в состав образуемого земельного участка	Вид разрешенного использования по документу	Категория земель	Вид разрешенного использования образуемых земельных участков в соответствии с проектом планировки	Способ образования
1	2	3	4	5	6	7	8	9
52	39:03:060004:1820	Сопруновская М.Е.	850	39:03:060004:1820:ЗУ1	для сельскохозяйственного использования	Земли населенных пунктов	Земельные участки (территории) общего пользования 12.0	Раздел
53	39:03:060004:1821	Сопруновская М.Е.	814	39:03:060004:1821:ЗУ1	для сельскохозяйственного использования	Земли населенных пунктов	Земельные участки (территории) общего пользования 12.0	Раздел
54	39:03:060004:3137	МО "Гурьевский городской округ" КО	63	39:03:060004:3137:ЗУ1	земельные участки (территории) общего пользования	Земли населенных пунктов	Земельные участки (территории) общего пользования 12.0	Раздел участка государственной собственности с сохранением его в измененных границах
55	39:03:060004:1822	Сопруновская М.Е.	1223	39:03:060004:1822:ЗУ1	для сельскохозяйственного использования	Земли населенных пунктов	Земельные участки (территории) общего пользования 12.0	Раздел
56	39:03:060004:1823	Сопруновская М.Е.	1911	39:03:060004:1823:ЗУ1	для сельскохозяйственного использования	Земли населенных пунктов	Земельные участки (территории) общего пользования 12.0	Раздел

№ п/п	Кадастровый номер земельного участка /номер кадастрового квартала	Собственник	Площадь земельных участков, входящих в состав образуемого земельного участка, кв.м.	Условный номер земельного участка на плане, входящий в состав образуемого земельного участка	Вид разрешенного использования по документу	Категория земель	Вид разрешенного использования образуемых земельных участков в соответствии с проектом планировки	Способ образования
1	2	3	4	5	6	7	8	9
57	39:03:060004:1824	Сопруновская М.Е.	2902	39:03:060004:1824:ЗУ1	для сельскохозяйственного использования	Земли населенных пунктов	Земельные участки (территории) общего пользования 12.0	Раздел
58	39:03:060004:5106	Сопруновская М.Е.	2233	39:03:060004:5106:ЗУ1	для сельскохозяйственного использования	Земли населенных пунктов	Земельные участки (территории) общего пользования 12.0	Раздел
59	39:03:060005:5105	Субъект РФ Калининградская область	470	-	для сельскохозяйственного использования	Земли населенных пунктов	Земельные участки (территории) общего пользования 12.0	Изменение вида разрешенного использования
Итого по образуемому участку №2:			**94986**				**Земельные участки (территории) общего пользования 12.0**	
№3								
1	39:03:060005:304	ООО "Балтийская инвестицион	**9**	39:03:060005:304:ЗУ2	под проектирование и строительство поселка коттеджного типа с объектами	Земли населенных пунктов	**Религиозное использование 3.7**	Раздел

№ п/п	Кадастровый номер земельного участка /номер кадастрового квартала	Собственник	Площадь земельных участков, входящих в состав образуемого земельного участка, кв.м.	Условный номер земельного участка на плане, входящий в состав образуемого земельного участка	Вид разрешенного использования по документу	Категория земель	Вид разрешенного использования образуемых земельных участков в соответствии с проектом планировки	Способ образования
1	2	3	4	5	6	7	8	9
		ная компания"			социально-культурно бытового назначения		(размещения существующей малой архитектурной формы - поклонного креста на въезде в г.Гурьевск)	

Таблица №2

Перечень земельных участков, подлежащих изъятию для государственных нужд

№ п/п	Номер земельного участка	Собственник	Площадь исходного земельного участка, кв.м.	Площадь под изъятие, кв.м.	Вид разрешенного использования по документу	Категория земель
1	2	3	4	5	6	7
1	39:03:060005:1533:ЗУ1	Мелконян К.Г.	10572	572	для ведения крестьянского (фермерского) хозяйства	Земли сельскохозяйственного назначения
2	39:03:060005:1009:ЗУ1	ООО "Вильгельм"	23882	3347	для сельскохозяйственного использования	Земли сельскохозяйственного назначения
3	39:03:000000:2025:ЗУ1	Турчин А.Г.	143	7	магазины	Земли населенных пунктов
4	39:03:000000:2075:ЗУ1	Турчин А.Г.	143	11	магазины	Земли населенных пунктов
5	39:03:000000:2076:ЗУ1	Турчин А.Г.	431	62	для ведения крестьянского (фермерского) хозяйства	Земли населенных пунктов
6	39:03:000000:2107:ЗУ1	временный статус, сведения о регистрации прав отсутствуют	16700	36	для размещения подъездных путей общего пользования	Земли населенных пунктов
7	39:03:000000:2820:ЗУ1	сведения о регистрации прав отсутствуют	35278	261	земельные участки (территории) общего пользования	Земли населенных пунктов
8	39:03:060005:304:ЗУ1	ООО "Балтийская инвестиционная компания"	238000	4000	под проектирование и строительство поселка коттеджного типа с объектами социально-культурно бытового назначения	Земли населенных пунктов
9	39:03:060005:27:ЗУ1	Петраков Е.О.	50000	2217	для ведения крестьянского хозяйства	Земли населенных пунктов
10	39:03:060005:28:ЗУ1	Петраков Е.О.	50000	1165	для ведения крестьянского хозяйства	Земли населенных пунктов

№ п/п	Номер земельного участка	Собственник	Площадь исходного земельного участка, кв.м.	Площадь под изъятие, кв.м.	Вид разрешенного использования по документу	Категория земель
1	2	3	4	5	6	7
11	39:03:060005:1123:ЗУ1	ООО "ТД Гурьевский"	7011	625	Магазины	Земли населенных пунктов
12	39:03:060005:976:ЗУ1	ООО "Виктория Балтия"	7223	79	для размещения объектов предпринимательской деятельности (торговый центр)	Земли населенных пунктов
13	39:03:060005:1071:ЗУ1	Турчин А.Г.	229	81	для ведения крестьянского хозяйства	Земли населенных пунктов
14	39:03:060005:1129:ЗУ1	Турчин А.Г.	1473	1378	для ведения крестьянского хозяйства	Земли населенных пунктов
15	39:03:010053:699	сведения о регистрации прав отсутствуют	24	24	земельные участки (территории) общего пользования	Земли населенных пунктов
16	39:03:010049:33:ЗУ1	Субъект РФ Калининградская область, в ПБП у Бюджетное учреждение "Парк культуры и отдыха г. Гурьевска"	99700	5967	под парк культуры и отдыха	Земли населенных пунктов
17	39:03:010049:34:ЗУ1	Субъект РФ Калининградская область, в ПБП у Бюджетное учреждение "Парк культуры и отдыха г. Гурьевска"	19420	1283 (в том числе: контур 1 – 498, контур 2 – 785)	под парк культуры и отдыха	Земли населенных пунктов
18	39:03:010023:80:ЗУ1	сведения о регистрации прав отсутствуют	1964	14	для благоустройства территории, прилегающей к зданию кафе	Земли населенных пунктов
19	39:03:010033:8:ЗУ1	Долевая собственность	760	76	для обслуживания и эксплуатации	Земли населенных пунктов

№ п/п	Номер земельного участка	Собственник	Площадь исходного земельного участка, кв.м.	Площадь под изъятие, кв.м.	Вид разрешенного использования по документу	Категория земель
1	2	3	4	5	6	7
		жильцов в силу закона			многоквартирного жилого дома	
20	39:03:010033:30:ЗУ1	Аренда Свистунова С.В.	160	44	садоводство	Земли населенных пунктов
21	39:03:010038:29:ЗУ1	сведения о регистрации прав отсутствуют	299	2	для строительства райунивермага	Земли населенных пунктов
22	39:03:010038:480:ЗУ1	сведения о регистрации прав отсутствуют	161	1	земельные участки (территории) общего пользования	Земли населенных пунктов
23	39:03:010079:60:ЗУ1	временный статус, сведения о регистрации прав отсутствуют	1650	50	для благоустройства территории, прилегающей к земельному участку с разрешенным использованием для обсуживания и эксплуатации городского центра культуры	Земли населенных пунктов
24	39:03:010079:17:ЗУ1	Бунина И.В. (1/2), Малышенко Ю.Л. (1/2)	2200	86	под проектирование и строительство автомойки с магазином и офисными помещениями	Земли населенных пунктов
25	39:03:010080:9:ЗУ1	ООО "Габро"	1950	62	для реконструкции и обслуживания АЗС	Земли населенных пунктов
26	39:03:010080:370	сведения о регистрации прав отсутствуют	24	24	земельные участки (территории) общего пользования	Земли населенных пунктов
27	39:03:060004:4731:ЗУ1	ООО "РОСБАЛТСТРОЙ"	6670	894	среднеэтажная жилая застройка	Земли населенных пунктов
28	39:03:060004:4188:ЗУ1	Трясунов К.Н.	562	174	магазины	Земли населенных пунктов
29	39:03:060004:4189:ЗУ1	сведения о регистрации прав отсутствуют	1110	14	магазины	Земли населенных пунктов
30	39:03:060004:4175:ЗУ1	Рассихина У.О.	670	154	магазины	Земли населенных пунктов

№ п/п	Номер земельного участка	Собственник	Площадь исходного земельного участка, кв.м.	Площадь под изъятие, кв.м.	Вид разрешенного использования по документу	Категория земель
1	2	3	4	5	6	7
31	39:03:060004:1803:ЗУ1	сведения о регистрации прав отсутствуют	3041	130	магазины	Земли населенных пунктов
32	39:03:060004:1830:ЗУ1	ООО "СНАБАЛЬЯНСИМПОРТ"	5000	294	магазины	Земли населенных пунктов
33	39:03:060004:4327:ЗУ1	Глущенко Е.И.	418	203	для комплексного освоения в целях жилищного строительства	Земли населенных пунктов
34	39:03:060004:4328:ЗУ1	Садоян З.З.	2202	354	магазины	Земли населенных пунктов
35	39:03:060004:3138:ЗУ1	ООО "Васильково"	9925	1267	Земельные участки (территории) общего пользования	Земли населенных пунктов
36	39:03:060004:4329:ЗУ1	Глущенко Е.И.	12990	1141	для сельскохозяйственного использования	Земли населенных пунктов
37	39:03:060004:1820:ЗУ1	Сопруновская М.Е.	17220	850	для сельскохозяйственного использования	Земли населенных пунктов
38	39:03:060004:1821:ЗУ1	Сопруновская М.Е.	8030	814	для сельскохозяйственного использования	Земли населенных пунктов
39	39:03:060004:1822:ЗУ1	Сопруновская М.Е.	10790	1223	для сельскохозяйственного использования	Земли населенных пунктов
40	39:03:060004:1823:ЗУ1	Сопруновская М.Е.	19010	1911	для сельскохозяйственного использования	Земли населенных пунктов
41	39:03:060004:1824:ЗУ1	Сопруновская М.Е.	22450	2902	для сельскохозяйственного использования	Земли населенных пунктов
42	39:03:060004:5106:ЗУ1	Сопруновская М.Е.	49530	2233	для сельскохозяйственного использования	Земли населенных пунктов
43	39:03:060005:304:ЗУ2	ООО "Балтийская инвестиционная компания"	238000	9	под проектирование и строительство поселка коттеджного типа с объектами социально-культурно	Земли населенных пунктов

№ п/п	Номер земельного участка	Собственник	Площадь исходного земельного участка, кв.м.	Площадь под изъятие, кв.м.	Вид разрешенного использования по документу	Категория земель
1	2	3	4	5	6	7
					бытового назначения	
			Итого:	36041		

Таблица №3

Перечень образуемых земельных участков путем раздела участков государственной собственности, с сохранением их в измененных границах

№ п/п	Кадастровый номер исходного земельного участка	Собственник	Площадь исходного земельного участка, кв.м.	Проектный номер образуемого земельного участка	Площадь в границах проекта межевания, кв.м.	Площадь в измененных границах, кв.м.	Вид разрешенного использования по документу	Категория земель
1	2	3	4	5	6	7	8	9
1	39:03:000000:3353	Субъект РФ Калининградская область, в ПБП у ГКУ КО «УДХ КО»	25857	39:03:000000:3353:ЗУ1	1836	24021	Автомобильный транспорт	Земли промышленности, энергетики, транспорта, связи, радиовещания, телевидения, информатики, земли для обеспечения космической деятельности, земли обороны, безопасности и земли иного специального назначения
2	39:03:000000:507 (вх.39:03:060004:187)	Субъект РФ Калининградская область, в ПБП у ГКУ КО «УДХ КО»	457971	39:03:000000:507:ЗУ1	2042	455929	Под автомобильные дороги общего пользования	Земли промышленности, энергетики, транспорта, связи, радиовещания, телевидения, информатики, земли для обеспечения космической деятельности, земли обороны, безопасности и земли иного специального назначения
3	39:03:000000:507 (вх.39:03:060005:330)							
4	39:03:060005:1529	Субъект РФ Калининградская область	8657	39:03:060005:1529:ЗУ1	538	8119	для ведения крестьянского (фермерского) хозяйства	Земли сельскохозяйственного назначения
5	39:03:060004:5100	Субъект РФ Калининградская область	15443	39:03:060004:5100:ЗУ1	745	14698	Автомобильный транспорт	Земли промышленности, энергетики, транспорта, связи, радиовещания, телевидения, информатики, земли для обеспечения космической деятельности, земли обороны, безопасности

№ п/п	Кадастровый номер исходного земельного участка	Собственник	Площадь исходного земельного участка, кв.м.	Проектный номер образуемого земельного участка	Площадь в границах проекта межевания, кв.м.	Площадь в измененных границах, кв.м.	Вид разрешенного использования по документу	Категория земель
1	2	3	4	5	6	7	8	9
								и земли иного специального назначения
6	39:03:000000:507 (вх.39:03:060004:188)	Субъект РФ Калининградская область, в ПБП у ГКУ КО «УДХ КО»	457971	39:03:000000:507:ЗУ2	26023	431948	Под автомобильные дороги общего пользования	Земли населенных пунктов
7	39:03:000000:507 (вх.39:03:060005:331)							
8	39:03:000000:435 (вх.39:03:010080:31)	Субъект РФ Калининградская область, в ПБП у ГКУ КО «УДХ КО»	82808	39:03:000000:435:ЗУ1	21874 (в том числе: контур 1 - 7762 контур 2 – 14112)	60934	Под автомобильные дороги общего пользования	Земли населенных пунктов
9	39:03:000000:435 (вх.39:03:010053:76)							
10	39:03:000000:435 (вх.39:03:010079:18)							
11	39:03:000000:435 (вх.39:03:010050:40)							
12	39:03:000000:435 (вх.39:03:010075:23)							
13	39:03:000000:435 (вх.39:03:010038:35)							
14	39:03:000000:435 (вх.39:03:010036:46)							
15	39:03:000000:435 (вх.39:03:010033:7)							
16	39:03:000000:435 (вх.39:03:010023:29)							
17	39:03:000000:435 (вх.39:03:010049:13)							

№ п/п	Кадастровый номер исходного земельного участка	Собственник	Площадь исходного земельного участка, кв.м.	Проектный номер образуемого земельного участка	Площадь в границах проекта межевания, кв.м.	Площадь в измененных границах, кв.м.	Вид разрешенного использования по документу	Категория земель
1	2	3	4	5	6	7	8	9
18	39:03:000000:3166	Субъект РФ Калининградская область, в ПБП у ГКУ КО «УДХ КО»	8490	39:03:000000:3166:ЗУ1	183	8307	Земельные участки (территории) общего пользования	Земли населенных пунктов
19	39:03:060005:90	Российская Федерация	100	39:03:060005:90:ЗУ1	24	76	для эксплуатации существующего необслуживаемого усилительного пункта 7/13	Земли населенных пунктов
20	39:03:010075:76	МО "Гурьевский городской округ" КО	2162	39:03:010075:76:ЗУ1	9	2153	под обслуживание и эксплуатацию городского центра культуры	Земли населенных пунктов
21	39:03:060004:1801	МО "Гурьевский городской округ" КО	6453	39:03:060004:1801:ЗУ1	478 (в том числе: контур 1 – 328, контур 2 – 150)	5975	земельные участки (территории) общего пользования	Земли населенных пунктов
22	39:03:060004:3137	МО "Гурьевский городской округ" КО	10745	39:03:060004:3137:ЗУ1	63	10682	земельные участки (территории) общего пользования	Земли населенных пунктов
				Итого:	**53815**			

Таблица №4

Перечень и сведения о площади образуемых частей земельных участков, земель (границы зон действия публичных сервитутов, предлагаемых к установлению
для строительства и/или реконструкции существующих и перспективных линейных инженерных коммуникаций и их последующей эксплуатации)

№ п/п	Кадастровый номер земельного участка /номер кадастрового квартала	Условный номер образуемой части земельного участка /квартала	Площадь, кв.м.	Разрешенное использование	Примечание
1	2	3	4	5	6
1	39:03:060004:1824	39:03:060004:1824/ЧЗУ1	65	Под реконструкцию ВЛ 15кВ	
2	39:03:060005:1009	39:03:060005:1009/ЧЗУ1	424		
3	39:03:060004:1824:ЗУ1	39:03:060004:1824:ЗУ1/ЧЗУ1	297	под инженерную инфраструктуру (перспектива)	публичный сервитут
4	39:03:000000:507:ЗУ2	39:03:000000:507:ЗУ2/ЧЗУ1	310		
5	39:03:060005:1009:ЗУ1	39:03:060005:1009:ЗУ1/ЧЗУ1	68		
6	39:03:060005:1009	39:03:060005:1009/ЧЗУ2	68	демонтаж рекламного щита	
7	39:03:060004:1821	39:03:060004:1821/ЧЗУ1	78	под инженерную инфраструктуру	
8	39:03:060004:1820	39:03:060004:1820/ЧЗУ1	504		
9	39:03:060004:1820:ЗУ1	39:03:060004:1820:ЗУ1/ЧЗУ1	90	под инженерную инфраструктуру (перспектива)	
10	39:03:000000:507:ЗУ2	39:03:000000:507:ЗУ2/ЧЗУ2	294		
11	39:03:060005:304:ЗУ1	39:03:060005:304:ЗУ1/ЧЗУ1	203		
12	39:03:060004:1830	39:03:060004:1830/ЧЗУ1	161	под инженерную инфраструктуру	
13	39:03:060005:27	39:03:060005:27/ЧЗУ1	26		
14	39:03:060004:1803:ЗУ1	39:03:060004:1803:ЗУ1/ЧЗУ1	28	под инженерную инфраструктуру (перспектива)	
15	39:03:000000:507:ЗУ2	39:03:000000:507:ЗУ2/ЧЗУ3	344		
16	39:03:060005:28	39:03:060005:28/ЧЗУ1	146		
17	39:03:060004:4188	39:03:060004:4188/ЧЗУ1	133	под инженерную инфраструктуру	
18	39:03:060005:1123	39:03:060005:1123/ЧЗУ1	53		
19	39:03:060004:4731	39:03:060004:4731/ЧЗУ1	669		
20	39:03:010080	39:03:010080/ЧЗУ1	589		
21	39:03:010080	39:03:010080/ЧЗУ2	8		
22	39:03:010053	39:03:010053/ЧЗУ1	518		
23	39:03:010080:9	39:03:010080:9/ЧЗУ1	64		
24	39:03:010080:24	39:03:010080:24/ЧЗУ1	104		
25	39:03:010053:378	39:03:010053:378/ЧЗУ1	220		
26	39:03:010053:16	39:03:010053:16/ЧЗУ1	334		
27	39:03:010053:68	39:03:010053:68/ЧЗУ1	213		
28	39:03:010053:69	39:03:010053:69/ЧЗУ1	58		
29	39:03:000000	39:03:000000/ЧЗУ1	474		
30	39:03:010079:17	39:03:010079:17/ЧЗУ1	21		
31	39:03:010050:12	39:03:010050:12/ЧЗУ1	197		
32	39:03:010050:13	39:03:010050:13/ЧЗУ1	35		
33	39:03:000000:2821	39:03:000000:2821/ЧЗУ1	83		
34	39:03:010079:12	39:03:010079:12/ЧЗУ1	2		
35	39:03:010079:60	39:03:010079:60/ЧЗУ1	223		
36	39:03:010049:49	39:03:010049:49/ЧЗУ1	231		
37	39:03:010049:162	39:03:010049:162/ЧЗУ1	427		
38	39:03:010075:2	39:03:010075:2/ЧЗУ1	27		
39	39:03:010038:480	39:03:010038:480/ЧЗУ1	28		
40	39:03:010038:29	39:03:010038:29/ЧЗУ1	22		
41	39:03:010038	39:03:010038/ЧЗУ1	7		
42	39:03:010038:9	39:03:010038:9/ЧЗУ1	28		
43	39:03:010038	39:03:010038/ЧЗУ2	15		
44	39:03:000000	39:03:000000/ЧЗУ2	240		
45	39:03:010033:2	39:03:010033:2/ЧЗУ1	66		

№ п/п	Кадастровый номер земельного участка /номер кадастрового квартала	Условный номер образуемой части земельного участка /квартала	Площадь, кв.м.	Разрешенное использование	Примечание
1	2	3	4	5	6
46	39:03:010033	39:03:010033/ЧЗУ1	168		
47	39:03:010023:80	39:03:010023:80/ЧЗУ1	146		
48	39:03:010023:80	39:03:010023:80/ЧЗУ2	164		
49	39:03:010023:7	39:03:010023:7/ЧЗУ2	526		
50	39:03:010023	39:03:010023/ЧЗУ1	1343		
51	39:03:010049	39:03:010049/ЧЗУ1	20		
52	39:03:010049:34	39:03:010049:34/ЧЗУ1	409		
53	39:03:010049:4	39:03:010049:4/ЧЗУ1	11		
54	39:03:010049:18	39:03:010049:18/ЧЗУ1	316		
55	39:03:010049:33	39:03:010049:33/ЧЗУ1	1533		
		Итого:	**12831**		

Вид разрешенного использования образуемых земельных участков в соответствии с проектом планировки территории в случаях, предусмотренных Градостроительным Кодексом

Проектом планировки территории предусмотрено установление следующих видов разрешенного использования:

- «Автомобильный транспорт» - 7.2

Размещение зданий и сооружений автомобильного транспорта. Содержание данного вида разрешенного использования включает в себя содержание видов разрешенного использования с кодами 7.2.1-7.2.3.

- «Земельные участки (территории) общего пользования» - 12.0

Земельные участки с видом разрешенного использования «Земельные участки (территории) общего пользования - 12.0» предусматривают размещение объектов улично-дорожной сети: автомобильных дорог, трамвайных путей и пешеходных тротуаров в границах населенных пунктов, пешеходных переходов, бульваров, площадей, проездов, велодорожек и объектов велотранспортной и инженерной инфраструктуры; размещение придорожных стоянок (парковок) транспортных средств в границах городских улиц и дорог, за исключением предусмотренных видами разрешенного использования с кодами 2.7.1, 4.9, 7.2.3, а также некапитальных сооружений, предназначенных для охраны транспортных средств.

- «Религиозное использование» - 3.7

Земельные участки с видом разрешенного использования «Религиозное использование» - 3.7» предусматривают размещение зданий и сооружений религиозного использования: здание и сооружения, предназначенные для совершения религиозных обрядов и церемоний (в том числе церкви, соборы, храмы, часовни, мечети, молельные дома, синагоги).

В настоящем проекте планировки территории предусмотрено формирование земельного участка **№3** (Таблица №1) – соответствует изымаемому земельному участку 39:03:060005:304:ЗУ2 (площадью 9 кв.м.) для размещения на нем существующей малой архитектурной формы - поклонного креста на въезде в г.Гурьевск путем раздела ЗУ с КН 39:03:060005:304.

Земельный участок под поклонный крест в полосу отвода автодороги не входит.

Целевое назначение лесов, вид (виды) разрешенного использования лесного участка, количественные и качественные характеристики лесного участка, сведения о

нахождении лесного участка в границах особо защитных участков лесов (в случае, если подготовка проекта межевания территории осуществляется в целях
определения местоположения границ образуемых и (или) изменяемых лесных участков)

В связи с тем, что в границах, в отношении которых разрабатывается проект планировки территории с проектом межевания в его составе, отсутствуют лесные участки, данный раздел не заполняется.

Сведения о границах территории, в отношении которой утвержден проект межевания, содержащие перечень координат характерных точек этих границ в системе координат, используемой для ведения Единого государственного реестра недвижимости.

Перечень координат характерных точек границ территории, в отношении которой утвержден проект межевания территории.

Каталог координат приведен в Таблице №5 (в системе координат МСК-39).

Таблица №5

Сведения о границах территории,
в отношении которой осуществлена подготовка проекта межевания

Номер поворотной точки	X	Y
1	360098,570	1195789,010
2	360075,194	1195783,565
3	360074,310	1195787,360
4	360062,917	1195793,055
5	360044,656	1195787,743
6	360026,973	1195777,384
7	360006,642	1195770,945
8	359986,854	1195769,955
9	359938,878	1195755,661
10	359916,398	1195753,427
11	359778,134	1195713,059
12	359756,044	1195678,864
13	359749,939	1195677,262
14	359734,447	1195673,197
15	359729,086	1195671,790
16	359699,464	1195686,599
17	359658,035	1195675,216
18	359495,973	1195635,227
19	359477,718	1195626,828
20	359429,477	1195614,531
21	359411,180	1195604,741
22	359390,928	1195599,789
23	359370,018	1195599,755

Номер поворотной точки	X	Y
24	359335,565	1195589,450
25	359318,504	1195570,369
26	359319,943	1195567,737
27	359290,375	1195551,758
28	359275,765	1195578,181
29	359284,770	1195583,078
30	359280,833	1195590,514
31	359251,564	1195586,695
32	359225,368	1195582,660
33	359201,620	1195576,990
34	359160,930	1195563,750
35	359160,920	1195563,770
36	359150,510	1195560,410
37	359123,563	1195545,301
38	359097,362	1195592,541
39	359156,270	1195608,470
40	359188,240	1195617,070
41	359189,731	1195612,632
42	359218,737	1195616,912
43	359268,646	1195625,333
44	359277,669	1195625,713
45	359292,975	1195628,865
46	359290,729	1195636,432
47	359291,616	1195637,565
48	359303,500	1195639,653
49	359317,483	1195642,110
50	359320,269	1195635,959
51	359358,062	1195644,867
52	359375,824	1195655,862
53	359398,072	1195660,327
54	359418,220	1195657,899
55	359466,505	1195670,476
56	359486,671	1195672,012
57	359596,582	1195701,585
58	359648,849	1195715,272
59	359686,154	1195724,865
60	359700,470	1195750,637
61	359703,105	1195766,422
62	359707,415	1195767,378
63	359718,704	1195769,881
64	359743,935	1195759,876
65	359767,789	1195750,416
66	359797,891	1195759,685
67	359854,828	1195776,246

Номер поворотной точки	X	Y
68	359853,990	1195779,127
69	359856,870	1195779,965
70	359857,708	1195777,084
71	359869,447	1195780,498
72	359942,753	1195801,874
73	359961,442	1195810,297
74	360009,733	1195824,208
75	360015,426	1195825,899
76	360021,066	1195827,625
77	360027,127	1195829,350
78	360036,306	1195831,961
79	360035,739	1195833,978
80	360045,308	1195836,620
81	360063,034	1195847,294
82	360082,222	1195853,029
83	360103,126	1195853,390
84	360151,244	1195867,024
85	360167,559	1195868,876
86	360171,276	1195869,298
87	360206,045	1195879,058
88	360215,627	1195881,748
89	360294,275	1195903,827
90	360298,917	1195904,594
91	360372,364	1195925,868
92	360372,062	1195927,007
93	360380,690	1195929,619
94	360389,556	1195932,304
95	360398,230	1195934,930
96	360432,666	1195945,357
97	360434,200	1195948,085
98	360434,740	1195962,590
99	360433,450	1195967,420
100	360464,080	1195976,220
101	360468,807	1195977,578
102	360471,060	1195969,260
103	360474,066	1195970,140
104	360482,658	1195966,470
105	360488,154	1195962,805
106	360516,566	1195970,980
107	360535,644	1195982,518
108	360554,886	1195988,333
109	360575,312	1195990,069
110	360618,532	1196001,840
111	360633,827	1196004,782

Номер поворотной точки	X	Y
112	360632,448	1196012,062
113	360640,070	1196013,484
114	360640,940	1196008,630
115	360641,560	1196005,500
116	360647,990	1196007,520
117	360662,310	1196012,960
118	360667,020	1196015,210
119	360685,920	1196021,770
120	360709,840	1196030,030
121	360718,730	1196033,100
122	360731,830	1196038,090
123	360736,880	1196039,570
124	360746,460	1196043,200
125	360758,900	1196047,660
126	360767,420	1196050,590
127	360794,300	1196059,820
128	360800,980	1196062,350
129	360821,310	1196072,450
130	360822,740	1196069,050
131	360839,360	1196076,800
132	360928,600	1196103,820
133	360931,950	1196111,440
134	360951,680	1196119,130
135	360954,770	1196120,510
136	360959,350	1196122,330
137	360964,540	1196123,600
138	360969,620	1196134,340
139	361026,710	1196157,090
140	361027,079	1196157,235
141	361028,795	1196153,125
142	361064,504	1196167,648
143	361101,167	1196182,361
144	361146,184	1196199,874
145	361165,063	1196207,136
146	361203,676	1196221,808
147	361250,184	1196238,506
148	361281,023	1196249,801
149	361314,093	1196260,827
150	361314,548	1196259,548
151	361323,340	1196262,675
152	361323,692	1196261,689
153	361327,286	1196263,120
154	361340,628	1196268,143
155	361364,441	1196275,902

Номер поворотной точки	X	Y
156	361403,410	1196288,290
157	361435,519	1196298,325
158	361439,491	1196299,595
159	361439,698	1196287,821
160	361507,690	1196294,810
161	361535,570	1196298,060
162	361538,240	1196298,500
163	361552,680	1196300,840
164	361565,260	1196304,100
165	361570,214	1196305,521
166	361580,048	1196340,976
167	361579,030	1196343,798
168	361590,461	1196347,650
169	361606,815	1196353,161
170	361618,530	1196319,170
171	361607,924	1196315,515
172	361615,296	1196292,909
173	361604,740	1196289,460
174	361589,030	1196285,390
175	361543,272	1196276,898
176	361492,526	1196271,534
177	361483,595	1196270,600
178	361472,203	1196269,782
179	361434,288	1196265,346
180	361415,916	1196258,603
181	361403,347	1196256,458
182	361384,793	1196251,539
183	361367,913	1196246,019
184	361364,768	1196243,821
185	361362,356	1196238,566
186	361363,266	1196232,340
187	361359,133	1196230,176
188	361359,959	1196228,417
189	361353,894	1196224,875
190	361352,843	1196226,883
191	361348,619	1196224,672
192	361343,542	1196230,638
193	361338,312	1196232,150
194	361327,479	1196229,093
195	361306,226	1196219,266
196	361299,883	1196214,461
197	361295,583	1196212,692
198	361289,600	1196212,560
199	361276,637	1196207,673

Номер поворотной точки	X	Y
200	361275,670	1196210,830
201	361275,430	1196211,620
202	361252,570	1196202,940
203	361249,110	1196201,640
204	361226,570	1196193,150
205	361214,698	1196188,569
206	361188,630	1196179,510
207	361177,758	1196175,325
208	361178,160	1196174,280
209	361175,220	1196173,150
210	361173,870	1196172,560
211	361153,050	1196164,570
212	361129,970	1196155,690
213	361098,415	1196144,144
214	361098,118	1196142,397
215	361090,890	1196139,290
216	361083,335	1196136,788
217	361060,219	1196128,023
218	361029,379	1196118,030
219	361010,197	1196109,270
220	360986,231	1196098,268
221	360967,498	1196089,971
222	360956,626	1196085,203
223	360957,537	1196082,089
224	360959,625	1196074,942
225	360945,902	1196070,935
226	360944,240	1196076,930
227	360941,230	1196076,010
228	360940,730	1196077,190
229	360935,410	1196075,410
230	360923,160	1196070,890
231	360904,140	1196061,500
232	360892,730	1196056,090
233	360894,295	1196051,477
234	360883,881	1196048,445
235	360875,335	1196048,901
236	360849,280	1196042,345
237	360847,038	1196040,341
238	360849,838	1196032,209
239	360838,585	1196028,141
240	360833,686	1196037,039
241	360801,929	1196027,001
242	360783,104	1196020,915
243	360763,026	1196014,119

Номер поворотной точки	X	Y
244	360751,921	1196010,214
245	360745,323	1196007,993
246	360726,542	1196002,283
247	360725,312	1196004,968
248	360718,160	1196002,660
249	360679,395	1195990,152
250	360680,352	1195987,344
251	360673,929	1195985,146
252	360673,029	1195987,806
253	360661,168	1195983,789
254	360662,121	1195980,754
255	360654,098	1195977,153
256	360657,092	1195968,577
257	360644,907	1195964,340
258	360642,910	1195970,815
259	360629,846	1195966,757
260	360620,463	1195963,475
261	360611,455	1195962,550
262	360605,098	1195960,302
263	360564,320	1195945,540
264	360561,040	1195944,380
265	360528,185	1195934,265
266	360525,436	1195923,902
267	360512,850	1195911,953
268	360483,240	1195902,480
269	360476,588	1195900,354
270	360476,754	1195896,321
271	360472,557	1195896,007
272	360459,957	1195894,922
273	360458,793	1195901,922
274	360447,803	1195906,589
275	360441,428	1195910,847
276	360405,905	1195900,303
277	360387,434	1195893,800
278	360382,830	1195886,979
279	360374,524	1195885,047
280	360362,385	1195888,071
281	360348,098	1195885,344
282	360329,074	1195880,131
283	360325,856	1195877,113
284	360326,547	1195867,665
285	360310,630	1195864,030
286	360307,573	1195863,332
287	360305,968	1195869,230

Номер поворотной точки	X	Y
288	360303,039	1195871,169
289	360303,039	1195871,169
290	360270,881	1195862,688
291	360237,616	1195853,192
292	360172,212	1195832,482
293	360125,021	1195814,767
294	360111,257	1195810,749

КАТАЛОГИ КООРДИНАТ ЗЕМЕЛЬНЫХ УЧАСТКОВ

Каталог координат образуемого земельного участка №1

Номер поворотной точки	X	Y
1	359101,788	1195584,560
2	359112,145	1195565,887
3	359123,563	1195545,301
4	359150,510	1195560,410
5	359160,920	1195563,770
6	359156,060	1195575,790
7	359198,810	1195585,430
8	359198,824	1195585,389
9	359238,790	1195594,360
10	359298,110	1195607,670
11	359318,504	1195570,369
12	359327,552	1195580,488
13	359320,980	1195590,400
14	359309,830	1195620,200
15	359306,850	1195628,190
16	359331,750	1195634,350
17	359353,156	1195639,256
18	359355,510	1195639,800
19	359466,970	1195665,330
20	359655,530	1195707,580
21	359710,180	1195720,000
22	359717,860	1195722,030
23	359752,790	1195731,970
24	359748,490	1195746,040
25	359743,935	1195759,876
26	359718,704	1195769,881
27	359707,415	1195767,378
28	359703,105	1195766,422
29	359700,470	1195750,637
30	359686,154	1195724,865
31	359648,849	1195715,272
32	359596,582	1195701,585

Номер поворотной точки	X	Y
33	359486,671	1195672,012
34	359466,505	1195670,476
35	359418,220	1195657,899
36	359398,072	1195660,327
37	359375,824	1195655,862
38	359358,062	1195644,867
39	359320,269	1195635,959
40	359317,483	1195642,110
41	359303,500	1195639,653
42	359291,616	1195637,565
43	359290,729	1195636,432
44	359292,975	1195628,865
45	359277,669	1195625,713
46	359268,646	1195625,333
47	359218,737	1195616,912
48	359189,731	1195612,632
49	359188,240	1195617,070
50	359156,270	1195608,470
51	359097,362	1195592,541
52	359101,802	1195584,536

Каталог координат образуемого земельного участка №2

Номер поворотной точки	X	Y
1	359319,943	1195567,737
2	359290,375	1195551,758
3	359275,765	1195578,181
4	359284,770	1195583,078
5	359280,833	1195590,514
6	359251,564	1195586,695
7	359225,368	1195582,660
8	359201,620	1195576,990
9	359160,930	1195563,750
10	359156,060	1195575,790
11	359198,830	1195585,390
12	359238,790	1195594,360
13	359298,110	1195607,670
14	360654,098	1195977,153
15	360662,121	1195980,754
16	360661,168	1195983,789
17	360673,029	1195987,806
18	360673,929	1195985,146
19	360680,352	1195987,344
20	360679,395	1195990,152
21	360725,210	1196005,190

Номер поворотной точки	X	Y
22	360726,542	1196002,283
23	360741,106	1196006,711
24	360745,323	1196007,993
25	360751,921	1196010,214
26	360763,026	1196014,119
27	360783,104	1196020,915
28	360801,929	1196027,001
29	360833,686	1196037,039
30	360838,585	1196028,141
31	360849,838	1196032,209
32	360847,038	1196040,341
33	360849,280	1196042,345
34	360875,335	1196048,901
35	360877,401	1196048,791
36	360883,881	1196048,445
37	360894,295	1196051,477
38	360892,730	1196056,090
39	360904,140	1196061,500
40	360923,160	1196070,890
41	360935,424	1196075,369
42	360940,730	1196077,190
43	360941,230	1196076,010
44	360944,240	1196076,930
45	360945,902	1196070,935
46	360959,625	1196074,942
47	360957,920	1196080,780
48	360956,626	1196085,203
49	360956,626	1196085,203
50	360958,581	1196086,036
51	360958,581	1196086,060
52	360967,498	1196089,971
53	360986,231	1196098,268
54	361010,197	1196109,270
55	361029,379	1196118,030
56	361060,219	1196128,023
57	361083,335	1196136,788
58	361090,890	1196139,290
59	361098,118	1196142,397
60	361098,415	1196144,144
61	361129,970	1196155,690
62	361153,050	1196164,570
63	361173,870	1196172,560
64	361175,220	1196173,150
65	361178,160	1196174,280

Номер поворотной точки	X	Y
66	361177,770	1196175,330
67	361188,630	1196179,510
68	361214,698	1196188,569
69	361226,570	1196193,150
70	361252,570	1196202,940
71	361275,430	1196211,620
72	361275,670	1196210,830
73	361276,637	1196207,673
74	361289,600	1196212,560
75	361295,583	1196212,692
76	361299,883	1196214,461
77	361302,616	1196216,521
78	361306,226	1196219,266
79	361327,479	1196229,093
80	361327,378	1196229,419
81	361338,310	1196232,130
82	361343,542	1196230,638
83	361348,619	1196224,672
84	361352,843	1196226,883
85	361353,894	1196224,875
86	361359,959	1196228,417
87	361359,133	1196230,176
88	361360,823	1196231,061
89	361363,266	1196232,340
90	361362,356	1196238,566
91	361364,768	1196243,821
92	361367,913	1196246,019
93	361384,793	1196251,539
94	361403,347	1196256,458
95	361415,916	1196258,603
96	361434,288	1196265,346
97	361472,203	1196269,782
98	361483,595	1196270,600
99	361492,526	1196271,534
100	361543,272	1196276,898
101	361589,030	1196285,390
102	361604,740	1196289,460
103	361615,298	1196292,903
104	361607,924	1196315,515
105	361618,530	1196319,170
106	361606,815	1196353,161
107	361590,461	1196347,650
108	361579,030	1196343,798
109	361580,048	1196340,976

Номер поворотной точки	X	Y
110	361570,214	1196305,521
111	361565,260	1196304,100
112	361552,680	1196300,840
113	361535,570	1196298,060
114	361507,690	1196294,810
115	361439,698	1196287,844
116	361439,491	1196299,595
117	361435,519	1196298,325
118	361403,410	1196288,290
119	361364,441	1196275,902
120	361340,628	1196268,143
121	361327,286	1196263,120
122	361323,692	1196261,689
123	361323,340	1196262,675
124	361314,548	1196259,548
125	361314,093	1196260,827
126	361281,023	1196249,801
127	361250,184	1196238,506
128	361203,676	1196221,808
129	361165,063	1196207,136
130	361146,184	1196199,874
131	361101,167	1196182,361
132	361064,504	1196167,648
133	361028,795	1196153,125
134	361027,079	1196157,235
135	361026,710	1196157,089
136	360969,620	1196134,340
137	360964,540	1196123,600
138	360959,350	1196122,330
139	360954,770	1196120,510
140	360951,680	1196119,130
141	360931,950	1196111,440
142	360928,600	1196103,820
143	360839,360	1196076,800
144	360822,740	1196069,050
145	360821,310	1196072,450
146	360800,980	1196062,350
147	360794,300	1196059,820
148	360767,420	1196050,590
149	360758,900	1196047,660
150	360746,460	1196043,200
151	360736,880	1196039,570
152	360731,830	1196038,090
153	360718,730	1196033,100

Номер поворотной точки	X	Y
154	360709,840	1196030,030
155	360685,920	1196021,770
156	360667,020	1196015,210
157	360662,310	1196012,960
158	360647,990	1196007,520
159	360641,560	1196005,500
160	360640,940	1196008,630
161	360640,070	1196013,484
162	360632,448	1196012,062
163	360633,827	1196004,782
164	360618,532	1196001,840
165	360575,312	1195990,069
166	360554,886	1195988,333
167	360535,644	1195982,518
168	360516,566	1195970,980
169	360488,154	1195962,805
170	360482,658	1195966,470
171	360474,066	1195970,140
172	360471,060	1195969,260
173	360468,807	1195977,578
174	360464,080	1195976,220
175	360433,450	1195967,420
176	360434,740	1195962,590
177	360434,515	1195956,558
178	360434,370	1195952,676
179	360434,226	1195948,791
180	360434,200	1195948,085
181	360432,666	1195945,357
182	360398,230	1195934,930
183	360389,556	1195932,304
184	360380,690	1195929,619
185	360372,062	1195927,007
186	360372,364	1195925,868
187	360298,917	1195904,594
188	360294,275	1195903,827
189	360215,627	1195881,748
190	360206,045	1195879,058
191	360171,276	1195869,298
192	360167,559	1195868,876
193	360151,244	1195867,024
194	360103,126	1195853,390
195	360082,222	1195853,029
196	360063,034	1195847,294
197	360045,308	1195836,620

Номер поворотной точки	X	Y
198	360035,739	1195833,978
199	360036,306	1195831,961
200	360027,127	1195829,350
201	360021,066	1195827,625
202	360015,426	1195825,899
203	360009,730	1195824,220
204	359961,442	1195810,297
205	359942,753	1195801,874
206	359869,447	1195780,498
207	359797,891	1195759,685
208	359767,789	1195750,416
209	359743,935	1195759,876
210	359748,490	1195746,040
211	359752,790	1195731,970
212	359717,860	1195722,030
213	359710,180	1195720,000
214	359655,530	1195707,580
215	359466,970	1195665,330
216	359355,510	1195639,800
217	359353,160	1195639,250
218	359331,750	1195634,350
219	359306,850	1195628,190
220	359309,830	1195620,200
221	359320,980	1195590,400
222	359327,552	1195580,488
223	359335,565	1195589,450
224	359370,018	1195599,755
225	359375,496	1195599,764
226	359390,928	1195599,789
227	359411,180	1195604,741
228	359429,477	1195614,531
229	359477,718	1195626,828
230	359495,973	1195635,227
231	359515,136	1195639,956
232	359650,392	1195673,330
233	359658,035	1195675,216
234	359699,464	1195686,599
235	359729,086	1195671,790
236	359734,447	1195673,197
237	359749,939	1195677,262
238	359756,044	1195678,864
239	359778,134	1195713,059
240	359802,790	1195720,258
241	359916,398	1195753,427

Номер поворотной точки	X	Y
242	359936,958	1195755,470
243	359938,878	1195755,661
244	359986,854	1195769,955
245	360006,642	1195770,945
246	360026,973	1195777,384
247	360028,447	1195778,247
248	360044,656	1195787,743
249	360062,917	1195793,055
250	360066,150	1195791,440
251	360074,310	1195787,360
252	360075,194	1195783,565
253	360079,358	1195784,560
254	360096,519	1195788,532
255	360098,570	1195789,010
256	360111,257	1195810,749
257	360125,021	1195814,767
258	360172,212	1195832,482
259	360237,616	1195853,192
260	360270,881	1195862,688
261	360303,039	1195871,169
262	360305,968	1195869,230
263	360307,573	1195863,332
264	360310,630	1195864,030
265	360323,042	1195866,864
266	360326,547	1195867,665
267	360326,292	1195871,155
268	360325,856	1195877,113
269	360329,074	1195880,131
270	360348,098	1195885,344
271	360362,385	1195888,071
272	360374,523	1195885,048
273	360382,830	1195886,979
274	360387,434	1195893,800
275	360405,905	1195900,303
276	360441,428	1195910,847
277	360447,803	1195906,589
278	360458,793	1195901,922
279	360459,957	1195894,922
280	360472,557	1195896,007
281	360474,443	1195896,148
282	360476,754	1195896,321
283	360476,588	1195900,354
284	360483,240	1195902,480
285	360512,850	1195911,953

Номер поворотной точки	X	Y
286	360525,436	1195923,902
287	360528,185	1195934,265
288	360561,040	1195944,380
289	360560,410	1195946,170
290	360559,770	1195947,970
291	360558,700	1195950,980
292	360561,990	1195952,140
293	360563,100	1195949,010
294	360563,700	1195947,300
295	360564,320	1195945,540
296	360605,098	1195960,302
297	360611,455	1195962,550
298	360620,463	1195963,475
299	360629,846	1195966,757
300	360642,910	1195970,815
301	360644,907	1195964,340
302	360657,092	1195968,577

Каталог координат образуемого земельного участка **№3**

(соответствует изымаемому земельному участку 39:03:060005:304:ЗУ2)

Номер поворотной точки	X	Y
1	359857,708	1195777,084
2	359856,870	1195779,965
3	359853,990	1195779,127
4	359854,828	1195776,246

Каталог координат земельного участка 39:03:000000:ЗУ1

Номер поворотной точки	X	Y
1	359318,504	1195570,369
2	359327,552	1195580,488
3	359320,980	1195590,400
4	359309,830	1195620,200
5	359306,850	1195628,190
6	359303,500	1195639,653
7	359291,616	1195637,565
8	359295,180	1195626,930
9	359296,630	1195617,380
10	359298,110	1195607,670
11	359752,790	1195731,970
12	359717,860	1195722,030
13	359718,160	1195724,730
14	359710,230	1195752,420
15	359707,415	1195767,378
16	359718,704	1195769,881

17	359743,935	1195759,876
18	359748,490	1195746,040
19	359752,790	1195731,970

Каталог координат земельного участка 39:03:000000:ЗУ2

Номер поворотной точки	**X**	**Y**
1	359327,552	1195580,488
2	359335,565	1195589,450
3	359332,760	1195595,350
4	359320,980	1195590,400
5	359356,250	1195638,720
6	359355,512	1195639,797
7	359353,160	1195639,250
8	359354,401	1195637,447
9	359572,600	1195669,320
10	359647,150	1195685,700
11	359533,693	1195659,345
12	359749,939	1195677,262
13	359745,270	1195697,110
14	359730,120	1195691,590
15	359734,447	1195673,197
16	360030,320	1195817,260
17	360012,390	1195811,980
18	360009,730	1195824,220
19	360015,426	1195825,899
20	360021,066	1195827,625
21	360027,127	1195829,350
22	360096,519	1195788,532
23	360079,358	1195784,560
24	360077,520	1195792,500
25	360073,350	1195806,770
26	360091,190	1195811,420
27	360215,920	1195871,950
28	360211,090	1195870,540
29	360209,180	1195877,390
30	360213,990	1195878,740
31	360483,240	1195902,480
32	360512,850	1195911,953
33	360525,436	1195923,902
34	360528,185	1195934,265
35	360561,040	1195944,380
36	360560,410	1195946,170
37	360559,770	1195947,970
38	360558,700	1195950,980
39	360561,990	1195952,140
40	360563,100	1195949,010

Номер поворотной точки	X	Y
41	360563,700	1195947,300
42	360564,320	1195945,540
43	360605,098	1195960,302
44	360611,455	1195962,550
45	360620,463	1195963,475
46	360629,846	1195966,757
47	360642,910	1195970,815
48	360644,907	1195964,340
49	360657,092	1195968,577
50	360652,512	1195981,695
51	360514,820	1195937,160
52	360482,270	1195926,940
53	360482,240	1195926,930
54	360472,629	1195923,833
55	360472,630	1195923,820
56	360474,443	1195896,148
57	360476,754	1195896,321
58	360476,588	1195900,354
59	360471,060	1195969,260
60	360468,807	1195977,578
61	360464,080	1195976,220
62	360471,790	1195947,350
63	360471,792	1195947,344
64	360476,870	1195948,840
65	360476,880	1195948,850
66	360539,660	1195964,970
67	360698,290	1196019,140
68	360727,200	1196028,290
69	360826,720	1196059,790
70	360829,250	1196051,060
71	360832,860	1196038,540
72	360833,686	1196037,039
73	360838,585	1196028,141
74	360849,838	1196032,209
75	360847,038	1196040,341
76	360849,280	1196042,345
77	360875,335	1196048,901
78	360877,401	1196048,791
79	360882,950	1196051,420
80	360883,881	1196048,445
81	360894,295	1196051,477
82	360892,730	1196056,090
83	360904,140	1196061,500
84	360923,160	1196070,890

Номер поворотной точки	X	Y
85	360935,424	1196075,369
86	360940,730	1196077,190
87	360938,842	1196082,545
88	360934,310	1196080,550
89	360868,070	1196054,830
90	360846,360	1196045,700
91	360842,950	1196055,840
92	360840,160	1196064,120
93	360928,080	1196097,120
94	360973,720	1196119,030
95	361035,190	1196137,810
96	361028,795	1196153,125
97	361027,079	1196157,235
98	361026,710	1196157,089
99	360969,620	1196134,340
100	360964,540	1196123,600
101	360959,350	1196122,330
102	360954,770	1196120,510
103	360951,680	1196119,130
104	360931,950	1196111,440
105	360928,600	1196103,820
106	360839,360	1196076,800
107	360822,740	1196069,050
108	360821,310	1196072,450
109	360800,980	1196062,350
110	360794,300	1196059,820
111	360767,420	1196050,590
112	360758,900	1196047,660
113	360746,460	1196043,200
114	360736,880	1196039,570
115	360731,830	1196038,090
116	360718,730	1196033,100
117	360709,840	1196030,030
118	360685,920	1196021,770
119	360667,020	1196015,210
120	360662,310	1196012,960
121	360647,990	1196007,520
122	360641,560	1196005,500
123	360640,940	1196008,630
124	360640,070	1196013,484
125	360632,448	1196012,062
126	360633,827	1196004,782
127	360618,532	1196001,840
128	360575,312	1195990,069

Номер поворотной точки	X	Y
129	360554,886	1195988,333
130	360535,644	1195982,518
131	360516,566	1195970,980
132	360488,154	1195962,805
133	360482,658	1195966,470
134	360474,066	1195970,140
135	360963,040	1196088,240
136	360961,250	1196092,410
137	360996,920	1196108,110
138	361088,070	1196142,940
139	361092,170	1196144,650
140	361102,410	1196148,900
141	361197,040	1196184,990
142	361217,883	1196190,751
143	361226,570	1196193,150
144	361214,698	1196188,569
145	361188,630	1196179,510
146	361177,770	1196175,330
147	361178,160	1196174,280
148	361175,220	1196173,150
149	361173,870	1196172,560
150	361153,050	1196164,570
151	361129,970	1196155,690
152	361098,415	1196144,144
153	361098,118	1196142,397
154	361090,890	1196139,290
155	361083,335	1196136,788
156	361060,219	1196128,023
157	361029,379	1196118,030
158	361010,197	1196109,270
159	360986,231	1196098,268
160	360967,498	1196089,971
161	361301,779	1196218,780
162	361300,980	1196220,930
163	361300,978	1196220,935
164	361288,400	1196216,260
165	361275,430	1196211,620
166	361275,670	1196210,830
167	361276,637	1196207,673
168	361289,600	1196212,560
169	361288,950	1196214,630
170	361327,378	1196229,419
171	361327,010	1196230,610
172	361351,060	1196240,750

Номер поворотной точки	X	Y
173	361385,440	1196255,270
174	361416,800	1196264,900
175	361433,770	1196268,060
176	361534,560	1196278,160
177	361589,030	1196285,390
178	361543,272	1196276,898
179	361492,526	1196271,534
180	361483,595	1196270,600
181	361472,203	1196269,782
182	361434,288	1196265,346
183	361415,916	1196258,603
184	361403,347	1196256,458
185	361384,793	1196251,539
186	361367,913	1196246,019
187	361364,768	1196243,821
188	361362,356	1196238,566
189	361361,480	1196238,110
190	361360,890	1196237,810
191	361360,490	1196234,130
192	361360,823	1196231,061
193	361359,133	1196230,176
194	361359,959	1196228,417
195	361353,894	1196224,875
196	361352,843	1196226,883
197	361348,619	1196224,672
198	361343,542	1196230,638
199	361338,310	1196232,130
200	361618,530	1196319,170
201	361607,924	1196315,515
202	361603,820	1196314,100
203	361590,461	1196347,650
204	361606,815	1196353,161
Без учета участка ограниченного точками: (соответствует изымаемому земельному участку 39:03:010053:699)		
205	360550,250	1195969,150
206	360547,910	1195975,750
207	360544,670	1195974,610
208	360547,000	1195968,010

Каталог координат изымаемого земельного участка 39:03:060005:1533:ЗУ1

Номер поворотной точки	X	Y
1	359291,616	1195637,565
2	359295,180	1195626,930
3	359192,490	1195604,420

Номер поворотной точки	X	Y
4	359189,731	1195612,632
5	359218,737	1195616,912
6	359268,646	1195625,333
7	359277,669	1195625,713
8	359292,975	1195628,865
9	359290,729	1195636,432

Каталог координат изымаемого земельного участка 39:03:060005:1009:ЗУ1

Номер поворотной точки	X	Y
1	359718,160	1195724,730
2	359710,230	1195752,420
3	359707,415	1195767,378
4	359703,105	1195766,422
5	359700,470	1195750,637
6	359686,154	1195724,865
7	359648,849	1195715,272
8	359596,582	1195701,585
9	359486,671	1195672,012
10	359466,505	1195670,476
11	359418,220	1195657,899
12	359398,072	1195660,327
13	359375,824	1195655,862
14	359358,062	1195644,867
15	359320,269	1195635,959
16	359317,483	1195642,110
17	359303,500	1195639,653
18	359306,850	1195628,190
19	359331,750	1195634,350
20	359353,156	1195639,256
21	359355,510	1195639,800
22	359466,970	1195665,330
23	359655,530	1195707,580
24	359710,180	1195720,000
25	359717,860	1195722,030
26	359718,160	1195724,730

Каталог координат изымаемого земельного участка 39:03:000000:2025:ЗУ1

Номер поворотной точки	X	Y
1	360436,840	1195953,420
2	360435,940	1195956,990
3	360434,515	1195956,558
4	360434,370	1195952,676

Каталог координат изымаемого земельного участка 39:03:000000:2075:ЗУ1

Номер поворотной точки	X	Y

1	360434,226	1195948,791
2	360437,730	1195949,840
3	360436,840	1195953,420
4	360434,370	1195952,676

Каталог координат изымаемого земельного участка 39:03:000000:2076:ЗУ1

Номер поворотной точки	X	Y
1	360441,330	1195947,980
2	360432,666	1195945,357
3	360434,200	1195948,085
4	360434,226	1195948,791
5	360437,731	1195949,840
6	360435,940	1195956,990
7	360434,516	1195956,568
8	360434,740	1195962,590
9	360437,160	1195963,250

Каталог координат изымаемого земельного участка 39:03:000000:2107:ЗУ1

Номер поворотной точки	X	Y
1	360741,106	1196006,711
2	360740,640	1196008,120
3	360734,400	1196006,930
4	360725,210	1196005,190
5	360726,542	1196002,283

Каталог координат изымаемого земельного участка 39:03:000000:2820:ЗУ1

Номер поворотной точки	X	Y
1	360945,902	1196070,935
2	360959,625	1196074,942
3	360957,920	1196080,780
4	360956,480	1196085,700
5	360958,420	1196086,450
6	360963,040	1196088,240
7	360961,250	1196092,410
8	360948,460	1196086,780
9	360938,840	1196082,550
10	360940,730	1196077,190
11	360941,230	1196076,010
12	360944,240	1196076,930

Каталог координат изымаемого земельного участка 39:03:060005:304:ЗУ1

Номер поворотной точки	X	Y
1	360013,120	1195808,650
2	360009,730	1195824,220
3	359961,442	1195810,297
4	359942,753	1195801,874
5	359869,447	1195780,498
6	359797,891	1195759,685
7	359767,789	1195750,416
8	359743,935	1195759,876
9	359748,490	1195746,040
10	359752,790	1195731,970

Каталог координат изымаемого земельного участка 39:03:060005:27:ЗУ1

Номер поворотной точки	X	Y
1	360169,520	1195858,280
2	360167,559	1195868,876
3	360151,244	1195867,024
4	360103,126	1195853,390
5	360082,222	1195853,029
6	360063,034	1195847,294
7	360045,308	1195836,620
8	360035,739	1195833,978
9	360036,306	1195831,961
10	360027,127	1195829,350
11	360030,320	1195817,260

Каталог координат изымаемого земельного участка 39:03:060005:28:ЗУ1

Номер поворотной точки	X	Y
1	360211,090	1195870,540
2	360209,180	1195877,390
3	360206,709	1195876,696
4	360206,045	1195879,058
5	360171,276	1195869,298
6	360167,559	1195868,876
7	360169,520	1195858,280
8	360296,450	1195895,680
9	360294,275	1195903,827
10	360215,627	1195881,748
11	360216,290	1195879,390
12	360213,990	1195878,740
13	360215,920	1195871,950

Каталог координат изымаемого земельного участка 39:03:060005:1123:ЗУ1

Номер	X	Y

поворотной точки		
1	360374,290	1195918,620
2	360296,450	1195895,680
3	360294,275	1195903,827
4	360298,917	1195904,594
5	360372,364	1195925,868

Каталог координат изымаемого земельного участка 39:03:060005:976:ЗУ1

Номер поворотной точки	X	Y
1	360382,930	1195921,170
2	360374,290	1195918,620
3	360372,364	1195925,868
4	360372,062	1195927,007
5	360380,690	1195929,619

Каталог координат изымаемого земельного участка 39:03:060005:1071:ЗУ1

Номер поворотной точки	X	Y
1	360391,830	1195923,790
2	360382,930	1195921,170
3	360380,690	1195929,619
4	360389,556	1195932,304

Каталог координат изымаемого земельного участка 39:03:060005:1129:ЗУ1

Номер поворотной точки	X	Y
1	360471,790	1195947,350
2	360464,080	1195976,220
3	360433,450	1195967,420
4	360434,740	1195962,590
5	360437,160	1195963,250
6	360441,330	1195947,980
7	360398,230	1195934,930
8	360389,555	1195932,303
9	360391,830	1195923,790

Каталог координат изымаемого земельного участка 39:03:010053:699

Номер поворотной точки	X	Y
1	360550,250	1195969,150
2	360547,910	1195975,750
3	360544,670	1195974,610
4	360547,000	1195968,010

Каталог координат изымаемого земельного участка 39:03:010049:33:ЗУ1

Номер поворотной точки	X	Y
1	361035,190	1196137,810
2	361028,795	1196153,125
3	361064,504	1196167,648
4	361101,167	1196182,361
5	361146,184	1196199,874
6	361165,063	1196207,136
7	361203,676	1196221,808
8	361250,184	1196238,506
9	361281,023	1196249,801
10	361314,093	1196260,827
11	361314,548	1196259,548
12	361323,340	1196262,675
13	361323,692	1196261,689
14	361327,286	1196263,120
15	361340,628	1196268,143
16	361364,441	1196275,902
17	361403,410	1196288,290
18	361404,600	1196278,440
19	361389,280	1196273,410
20	361270,550	1196227,340
21	361238,830	1196223,900
22	361224,650	1196217,860
23	361165,750	1196187,870

Каталог координат изымаемого земельного участка 39:03:010049:34:ЗУ1

Номер поворотной точки	X	Y
1	361403,410	1196288,290
2	361404,600	1196278,440
3	361415,030	1196281,860
4	361507,690	1196294,810
5	361439,698	1196287,844
6	361439,491	1196299,595
7	361435,519	1196298,325
8	361603,820	1196314,100
9	361590,461	1196347,650
10	361579,030	1196343,798
11	361580,048	1196340,976
12	361570,214	1196305,521
13	361580,950	1196308,600

Каталог координат изымаемого земельного участка 39:03:010023:80:ЗУ1

Номер поворотной точки	X	Y

1	361363,266	1196232,340
2	361362,356	1196238,566
3	361361,480	1196238,110
4	361360,890	1196237,810
5	361360,490	1196234,130
6	361360,823	1196231,061

Каталог координат изымаемого земельного участка 39:03:010033:8:ЗУ1

Номер поворотной точки	X	Y
1	361300,980	1196220,930
2	361302,616	1196216,521
3	361306,226	1196219,266
4	361327,479	1196229,093
5	361327,010	1196230,610

Каталог координат изымаемого земельного участка 39:03:010033:30:ЗУ1

Номер поворотной точки	X	Y
1	361289,600	1196212,560
2	361295,583	1196212,692
3	361299,883	1196214,461
4	361302,616	1196216,521
5	361301,779	1196218,780
6	361288,950	1196214,630
7	361289,600	1196212,560

Каталог координат изымаемого земельного участка 39:03:010038:29:ЗУ1

Номер поворотной точки	X	Y
1	360958,581	1196086,060
2	360967,498	1196089,971
3	360958,420	1196086,450
4	360958,581	1196086,060

Каталог координат изымаемого земельного участка 39:03:010038:480:ЗУ1

Номер поворотной точки	X	Y
1	360958,581	1196086,036
2	360958,420	1196086,450
3	360956,480	1196085,700
4	360956,626	1196085,203

Каталог координат изымаемого земельного участка 39:03:010079:60:ЗУ1

Номер поворотной точки	X	Y
1	360801,520	1196028,240

2	360801,929	1196027,001
3	360833,686	1196037,039
4	360832,860	1196038,540

Каталог координат изымаемого земельного участка 39:03:010079:17:ЗУ1

Номер поворотной точки	X	Y
1	360751,921	1196010,214
2	360763,026	1196014,119
3	360783,104	1196020,915
4	360801,929	1196027,001
5	360801,520	1196028,240
6	360740,640	1196008,120
7	360741,106	1196006,711
8	360745,323	1196007,993

Каталог координат изымаемого земельного участка 39:03:010080:9:ЗУ1

Номер поворотной точки	X	Y
1	360662,121	1195980,754
2	360661,168	1195983,789
3	360673,029	1195987,806
4	360673,929	1195985,146
5	360680,352	1195987,344
6	360679,395	1195990,152
7	360652,580	1195981,500
8	360654,098	1195977,153
9	360662,121	1195980,754

Каталог координат изымаемого земельного участка 39:03:010080:370

Номер поворотной точки	X	Y
1	360564,320	1195945,540
2	360563,700	1195947,300
3	360563,100	1195949,010
4	360561,990	1195952,140
5	360558,700	1195950,980
6	360559,770	1195947,970
7	360560,410	1195946,170
8	360561,040	1195944,380

Каталог координат изымаемого земельного участка 39:03:060004:4731:ЗУ1

Номер поворотной точки	X	Y
1	360474,443	1195896,148
2	360472,557	1195896,007
3	360459,957	1195894,922
4	360458,793	1195901,922

5	360447,803	1195906,589
6	360441,428	1195910,847
7	360405,905	1195900,303
8	360387,434	1195893,800
9	360382,830	1195886,979
10	360374,523	1195885,048
11	360373,844	1195888,310
12	360372,650	1195894,030
13	360458,440	1195919,260
14	360472,630	1195923,820

Каталог координат изымаемого земельного участка 39:03:060004:4188:ЗУ1

Номер поворотной точки	**X**	**Y**
1	360322,260	1195870,240
2	360326,292	1195871,155
3	360325,856	1195877,113
4	360329,074	1195880,131
5	360348,098	1195885,344
6	360362,385	1195888,071
7	360374,523	1195885,048
8	360372,650	1195894,030
9	360332,180	1195882,180
10	360320,300	1195878,690

Каталог координат изымаемого земельного участка 39:03:060004:4189:ЗУ1

Номер поворотной точки	**X**	**Y**
1	360326,547	1195867,665
2	360323,043	1195866,865
3	360322,260	1195870,240
4	360326,292	1195871,155

Каталог координат изымаемого земельного участка 39:03:060004:4175:ЗУ1

Номер поворотной точки	**X**	**Y**
1	360310,630	1195864,030
2	360307,573	1195863,332
3	360305,968	1195869,230
4	360303,039	1195871,169
5	360270,881	1195862,688
6	360237,616	1195853,192
7	360237,350	1195854,340
8	360308,070	1195875,100
9	360310,630	1195864,030

Каталог координат изымаемого земельного участка 39:03:060004:1803:ЗУ1

Номер поворотной точки	X	Y
1	360171,620	1195835,040
2	360172,212	1195832,482
3	360237,616	1195853,192
4	360237,350	1195854,340
5	360207,750	1195845,650

Каталог координат изымаемого земельного участка 39:03:060004:1830:ЗУ1

Номер поворотной точки	X	Y
1	360115,880	1195818,670
2	360111,257	1195810,749
3	360125,021	1195814,767
4	360172,212	1195832,482
5	360171,620	1195835,040

Каталог координат изымаемого земельного участка 39:03:060004:4327:ЗУ1

Номер поворотной точки	X	Y
1	360079,358	1195784,560
2	360075,194	1195783,565
3	360074,310	1195787,360
4	360066,150	1195791,440
5	360063,320	1195803,780
6	360073,350	1195806,770
7	360077,520	1195792,500

Каталог координат изымаемого земельного участка 39:03:060004:4328:ЗУ1

Номер поворотной точки	X	Y
1	360062,917	1195793,055
2	360049,640	1195799,690
3	360025,210	1195792,390
4	360028,447	1195778,247
5	360044,656	1195787,743
6	360062,917	1195793,055

Каталог координат изымаемого земельного участка 39:03:060004:3138:ЗУ1

Номер поворотной точки	X	Y
1	359375,496	1195599,764
2	359370,018	1195599,755
3	359335,565	1195589,450
4	359332,760	1195595,350
5	359324,870	1195611,950
6	359377,970	1195623,968

7	359378,650	1195619,690
8	359715,800	1195700,780
9	359730,120	1195691,590
10	359725,420	1195702,890
11	360049,640	1195799,690
12	360066,150	1195791,440
13	360063,320	1195803,780

Каталог координат изымаемого земельного участка 39:03:060004:4329:ЗУ1

Номер поворотной точки	X	Y
1	360028,447	1195778,247
2	360025,210	1195792,390
3	359934,700	1195765,320
4	359936,958	1195755,470
5	359938,878	1195755,661
6	359986,854	1195769,955
7	360006,642	1195770,945
8	360026,973	1195777,384

Каталог координат изымаемого земельного участка 39:03:060004:1820:ЗУ1

Номер поворотной точки	X	Y
1	359936,958	1195755,470
2	359934,700	1195765,320
3	359801,530	1195725,510
4	359802,790	1195720,258
5	359916,398	1195753,427

Каталог координат изымаемого земельного участка 39:03:060004:1821:ЗУ1

Номер поворотной точки	X	Y
1	359802,790	1195720,258
2	359801,530	1195725,510
3	359753,680	1195711,210
4	359745,270	1195697,110
5	359749,939	1195677,262
6	359756,044	1195678,864
7	359778,134	1195713,059

Каталог координат изымаемого земельного участка 39:03:060004:1822:ЗУ1

Номер поворотной точки	X	Y
1	359734,447	1195673,197
2	359729,086	1195671,790
3	359699,464	1195686,599
4	359658,035	1195675,216

5	359650,392	1195673,330
6	359647,150	1195685,700
7	359715,803	1195700,778
8	359730,120	1195691,590
9	359734,447	1195673,197

Каталог координат изымаемого земельного участка 39:03:060004:1823:ЗУ1

Номер поворотной точки	X	Y
1	359650,392	1195673,330
2	359515,136	1195639,956
3	359511,410	1195654,170
4	359523,180	1195656,650
5	359534,230	1195659,470
6	359647,150	1195685,700

Каталог координат изымаемого земельного участка 39:03:060004:1824:ЗУ1

Номер поворотной точки	X	Y
1	359515,136	1195639,956
2	359495,973	1195635,227
3	359477,718	1195626,828
4	359429,477	1195614,531
5	359411,180	1195604,741
6	359390,928	1195599,789
7	359375,496	1195599,764
8	359378,650	1195619,690
9	359377,970	1195623,970
10	359511,410	1195654,170

Каталог координат изымаемого земельного участка 39:03:060004:5106:ЗУ1

Номер поворотной точки	X	Y
1	359319,943	1195567,737
2	359290,375	1195551,758
3	359275,765	1195578,181
4	359284,770	1195583,078
5	359280,833	1195590,514
6	359251,564	1195586,695
7	359225,368	1195582,660
8	359201,620	1195576,990
9	359198,830	1195585,390
10	359238,790	1195594,360
11	359298,110	1195607,670

Каталог координат изымаемого земельного участка 39:03:060005:304:ЗУ2

Номер поворотной точки	X	Y
1	359857,708	1195777,084
2	359856,870	1195779,965
3	359853,990	1195779,127
4	359854,828	1195776,246

Каталог координат образуемого земельного участка 39:03:000000:3353:ЗУ1
(путем раздела участков государственной собственности)

Номер поворотной точки	X	Y
1	359112,145	1195565,887
2	359128,180	1195569,540
3	359156,060	1195575,790
4	359198,810	1195585,430
5	359192,470	1195604,470
6	359101,788	1195584,560

Каталог координат образуемого земельного участка 39:03:000000:507:ЗУ1
(путем раздела участков государственной собственности)

Номер поворотной точки	X	Y
1	359192,487	1195604,418
2	359295,180	1195626,930
3	359296,630	1195617,380
4	359298,110	1195607,670
5	359238,790	1195594,360
6	359198,824	1195585,389
7	359196,036	1195593,760

Каталог координат образуемого земельного участка 39:03:060005:1529:ЗУ1
(путем раздела участков государственной собственности)

Номер поворотной точки	X	Y
1	359101,802	1195584,536
2	359146,260	1195594,280
3	359156,270	1195608,470
4	359097,362	1195592,541

Каталог координат образуемого земельного участка 39:03:060004:5100:ЗУ1
(путем раздела участков государственной собственности)

Номер поворотной точки	X	Y
1	359123,563	1195545,301
2	359150,510	1195560,410
3	359160,920	1195563,770
4	359156,060	1195575,790

5	359112,145	1195565,887

Каталог координат образуемого земельного участка 39:03:000000:507:ЗУ2
(путем раздела участков государственной собственности)

Номер поворотной точки	**X**	**Y**
1	359309,830	1195620,200
2	359306,850	1195628,190
3	359331,750	1195634,350
4	359353,160	1195639,250
5	359354,390	1195637,440
6	359356,250	1195638,720
7	359355,510	1195639,800
8	359466,970	1195665,330
9	359655,530	1195707,580
10	359710,180	1195720,000
11	359717,860	1195722,030
12	359752,790	1195731,970
13	360013,120	1195808,650
14	360012,390	1195811,980
15	360476,870	1195948,840
16	360479,970	1195936,170
17	360482,240	1195926,930
18	360458,440	1195919,260
19	360332,180	1195882,180
20	360207,750	1195845,650
21	360091,190	1195811,420
22	360073,350	1195806,770
23	360063,320	1195803,780
24	359934,700	1195765,320
25	359801,530	1195725,510
26	359742,720	1195707,930
27	359745,270	1195697,110
28	359730,120	1195691,590
29	359725,420	1195702,890
30	359647,150	1195685,700
31	359572,600	1195669,320
32	359523,190	1195656,640
33	359511,410	1195654,170
34	359324,870	1195611,950
35	359332,760	1195595,350
36	359320,980	1195590,400

Каталог координат образуемого земельного участка 39:03:000000:435:ЗУ1
(путем раздела участков государственной собственности)

Номер поворотной точки	X	Y
1	360479,990	1195936,180
2	360476,880	1195948,850
3	360539,660	1195964,970
4	360698,290	1196019,140
5	360727,200	1196028,290
6	360826,720	1196059,790
7	360829,250	1196051,060
8	360832,860	1196038,540
9	360801,520	1196028,240
10	360740,640	1196008,120
11	360734,400	1196006,930
12	360725,210	1196005,190
13	360514,820	1195937,160
14	360482,270	1195926,940
15	360842,950	1196055,840
16	360840,160	1196064,120
17	360928,080	1196097,120
18	360973,720	1196119,030
19	361035,190	1196137,810
20	361165,750	1196187,870
21	361224,650	1196217,860
22	361238,830	1196223,900
23	361270,550	1196227,340
24	361389,280	1196273,410
25	361415,030	1196281,860
26	361507,690	1196294,810
27	361535,570	1196298,060
28	361552,680	1196300,840
29	361565,260	1196304,100
30	361580,950	1196308,600
31	361603,820	1196314,100
32	361604,180	1196304,370
33	361604,740	1196289,460
34	361589,030	1196285,390
35	361534,560	1196278,160
36	361433,770	1196268,060
37	361416,800	1196264,900
38	361385,440	1196255,270
39	361351,060	1196240,750
40	361327,010	1196230,610
41	361288,400	1196216,260
42	361275,430	1196211,620
43	361252,570	1196202,940
44	361226,570	1196193,150

Номер поворотной точки	X	Y
45	361217,880	1196190,750
46	361197,040	1196184,990
47	361102,410	1196148,900
48	361092,170	1196144,650
49	361088,070	1196142,940
50	360996,920	1196108,110
51	360948,460	1196086,780
52	360934,310	1196080,550
53	360868,070	1196054,830
54	360846,360	1196045,700

Каталог координат образуемого земельного участка 39:03:000000:3166:ЗУ1
(путем раздела участков государственной собственности)

Номер поворотной точки	X	Y
1	361604,740	1196289,460
2	361615,298	1196292,903
3	361607,924	1196315,515
4	361603,820	1196314,100

Каталог координат образуемого земельного участка 39:03:060005:90:ЗУ1
(путем раздела участков государственной собственности)

Номер поворотной точки	X	Y
1	360216,290	1195879,390
2	360215,627	1195881,748
3	360206,045	1195879,058
4	360206,710	1195876,690

Каталог координат образуемого земельного участка 39:03:010075:76:ЗУ1
(путем раздела участков государственной собственности)

Номер поворотной точки	X	Y
1	360883,881	1196048,445
2	360882,950	1196051,420
3	360877,401	1196048,791

Каталог координат образуемого земельного участка 39:03:060004:1801:ЗУ1
(путем раздела участков государственной собственности)

Номер поворотной точки	X	Y
1	360096,519	1195788,532
2	360098,570	1195789,010
3	360111,257	1195810,749
4	360115,880	1195818,670

5	360091,190	1195811,420
6	360323,042	1195866,864
7	360310,630	1195864,030
8	360308,070	1195875,100
9	360310,690	1195875,870
10	360320,300	1195878,690

Каталог координат образуемого земельного участка 39:03:060004:3137:ЗУ1
(путем раздела участков государственной собственности)

Номер поворотной точки	X	Y
1	359742,720	1195707,930
2	359745,270	1195697,110
3	359753,680	1195711,210

КАТАЛОГИ КООРДИНАТ
ОБРАЗУЕМЫХ ЧАСТЕЙ ЗЕМЕЛЬНЫХ УЧАСТКОВ, ЗЕМЕЛЬ
(границы зон действия публичных сервитутов, предлагаемых к установлению для строительства и/или реконструкции существующих и перспективных линейных инженерных коммуникаций и их последующей эксплуатации**)**

Каталог координат характерных точек предлагаемых к установлению границ зон действия публичного сервитута 39:03:060004:1824/ЧЗУ1

Номер поворотной точки	X	Y
1	359386,202	1195599,781
2	359386,202	1195593,269
3	359376,202	1195593,269
4	359376,202	1195599,765

Каталог координат характерных точек предлагаемых к установлению границ зон действия публичного сервитута 39:03:060005:1009/ЧЗУ1

Номер поворотной точки	X	Y
1	359356,385	1195644,472
2	359331,768	1195681,323
3	359323,453	1195675,768
4	359345,995	1195642,023

Каталог координат характерных точек предлагаемых к установлению границ зон действия публичного сервитута 39:03:060004:1824:ЗУ1/ЧЗУ1

Номер поворотной точки	X	Y
1	359464,264	1195623,398
2	359459,826	1195642,496
3	359445,196	1195639,185

4	359449,725	1195619,693

Каталог координат характерных точек предлагаемых к установлению границ зон действия публичного сервитута 39:03:000000:507:ЗУ2/ЧЗУ1

Номер поворотной точки	X	Y
1	359459,826	1195642,496
2	359455,150	1195662,623
3	359440,528	1195659,273
4	359445,134	1195639,170

Каталог координат характерных точек предлагаемых к установлению границ зон действия публичного сервитута 39:03:060005:1009:ЗУ1/ЧЗУ1

Номер поворотной точки	X	Y
1	359455,150	1195662,623
2	359454,077	1195667,239
3	359439,556	1195663,456
4	359440,528	1195659,274

Каталог координат характерных точек предлагаемых к установлению границ зон действия публичного сервитута 39:03:060005:1009/ЧЗУ2

Номер поворотной точки	X	Y
1	359499,458	1195675,453
2	359497,792	1195683,249
3	359489,557	1195681,133
4	359491,300	1195673,258

Каталог координат характерных точек предлагаемых к установлению границ зон действия публичного сервитута 39:03:060004:1821/ЧЗУ1

Номер поворотной точки	X	Y
1	359803,552	1195717,080
2	359796,115	1195715,037
3	359776,199	1195710,063
4	359778,134	1195713,059
5	359802,790	1195720,258

Каталог координат характерных точек предлагаемых к установлению границ зон действия публичного сервитута 39:03:060004:1820/ЧЗУ1

Номер поворотной точки	X	Y
1	359802,790	1195720,258
2	359916,398	1195753,427
3	359936,958	1195755,470

4	359863,350	1195733,507
5	359803,552	1195717,080

Каталог координат характерных точек предлагаемых к установлению границ зон действия публичного сервитута 39:03:060004:1820:ЗУ1/ЧЗУ1

Номер поворотной точки	X	Y
1	359898,668	1195748,250
2	359896,978	1195754,043
3	359882,600	1195749,745
4	359884,262	1195744,044

Каталог координат характерных точек предлагаемых к установлению границ зон действия публичного сервитута 39:03:000000:507:ЗУ2/ЧЗУ2

Номер поворотной точки	X	Y
1	359896,978	1195754,043
2	359891,501	1195772,827
3	359877,106	1195768,587
4	359882,600	1195749,745

Каталог координат характерных точек предлагаемых к установлению границ зон действия публичного сервитута 39:03:060005:304:ЗУ1/ЧЗУ1

Номер поворотной точки	X	Y
1	359891,501	1195772,827
2	359887,711	1195785,824
3	359873,305	1195781,623
4	359877,106	1195768,587

Каталог координат характерных точек предлагаемых к установлению границ зон действия публичного сервитута 39:03:060004:1830/ЧЗУ1

Номер поворотной точки	X	Y
1	360101,424	1195793,900
2	360108,349	1195763,978
3	360115,415	1195765,390
4	360116,338	1195761,121
5	360105,667	1195758,540
6	360098,570	1195789,010

Каталог координат характерных точек предлагаемых к установлению границ зон действия публичного сервитута 39:03:060005:27/ЧЗУ1

Номер поворотной точки	X	Y
1	360084,639	1195853,071
2	360083,348	1195857,563
3	360077,281	1195855,783
4	360078,442	1195851,899
5	360082,222	1195853,029
6	360084,639	1195853,071

Каталог координат характерных точек предлагаемых к установлению границ зон действия публичного сервитута 39:03:060004:1803:ЗУ1/ЧЗУ1

Номер поворотной точки	X	Y
1	360213,377	1195845,517
2	360212,898	1195847,161
3	360198,509	1195842,936
4	360199,077	1195840,989

Каталог координат характерных точек предлагаемых к установлению границ зон действия публичного сервитута 39:03:000000:507:ЗУ2/ЧЗУ3

Номер поворотной точки	X	Y
1	360212,898	1195847,161
2	360206,478	1195869,180
3	360192,094	1195864,938
4	360198,509	1195842,936

Каталог координат характерных точек предлагаемых к установлению границ зон действия публичного сервитута 39:03:060005:28/ЧЗУ1

Номер поворотной точки	X	Y
1	360206,478	1195869,180
2	360203,782	1195878,423
3	360189,344	1195874,370
4	360192,094	1195864,938

Каталог координат характерных точек предлагаемых к установлению границ зон действия публичного сервитута 39:03:060004:4188/ЧЗУ1

Номер поворотной точки	X	Y
1	360374,845	1195883,499
2	360374,524	1195885,047
3	360362,385	1195888,071
4	360348,096	1195885,344
5	360329,072	1195880,131
6	360325,854	1195877,113
7	360343,868	1195881,227

8	360346,469	1195881,836
9	360364,498	1195885,913
10	360367,106	1195882,645
11	360368,316	1195882,237

Каталог координат характерных точек предлагаемых к установлению границ зон действия публичного сервитута 39:03:060005:1123/ЧЗУ1

Номер поворотной точки	X	Y
1	360356,990	1195927,110
2	360358,179	1195921,759
3	360367,477	1195924,452
4	360366,229	1195929,650
5	360358,770	1195927,730

Каталог координат характерных точек предлагаемых к установлению границ зон действия публичного сервитута 39:03:060004:4731/ЧЗУ1

Номер поворотной точки	X	Y
1	360374,847	1195883,500
2	360394,908	1195887,379
3	360434,853	1195898,711
4	360447,972	1195902,580
5	360449,294	1195897,402
6	360459,223	1195899,322
7	360458,791	1195901,922
8	360447,801	1195906,588
9	360441,427	1195910,847
10	360405,904	1195900,302
11	360387,432	1195893,800
12	360382,830	1195886,979
13	360374,524	1195885,047

Каталог координат характерных точек предлагаемых к установлению границ зон действия публичного сервитута 39:03:010080/ЧЗУ1

Номер поворотной точки	X	Y
1	360526,646	1195928,465
2	360604,999	1195953,319
3	360643,367	1195969,332
4	360642,910	1195970,815
5	360629,846	1195966,757
6	360620,463	1195963,475
7	360611,455	1195962,550
8	360605,098	1195960,302
9	360564,320	1195945,540
10	360561,040	1195944,380

11	360528,185	1195934,265

Каталог координат характерных точек предлагаемых к установлению границ зон действия публичного сервитута 39:03:010080/ЧЗУ2

Номер поворотной точки	X	Y
1	360740,574	1195967,533
2	360740,030	1195968,470
3	360735,439	1195967,275
4	360736,174	1195965,159

Каталог координат характерных точек предлагаемых к установлению границ зон действия публичного сервитута 39:03:010053/ЧЗУ1

Номер поворотной точки	X	Y
1	360632,448	1196012,062
2	360616,529	1196008,972
3	360605,138	1196004,779
4	360606,032	1196000,856
5	360574,732	1195992,299
6	360555,228	1195991,045
7	360534,341	1195984,761
8	360515,238	1195973,267
9	360485,158	1195964,803
10	360488,154	1195962,805
11	360516,566	1195970,980
12	360535,644	1195982,518
13	360554,886	1195988,333
14	360575,312	1195990,069
15	360592,088	1195994,638
16	360606,808	1195998,647
17	360618,532	1196001,840
18	360633,835	1196004,738

Каталог координат характерных точек предлагаемых к установлению границ зон действия публичного сервитута 39:03:010080:9/ЧЗУ1

Номер поворотной точки	X	Y
1	360654,098	1195977,153
2	360654,856	1195974,982
3	360662,140	1195977,908
4	360662,375	1195980,194
5	360666,130	1195981,415
6	360673,929	1195985,146
7	360673,029	1195987,806
8	360661,168	1195983,789

9	360662,121	1195980,754

Каталог координат характерных точек предлагаемых к установлению границ зон действия публичного сервитута 39:03:010080:24/ЧЗУ1

Номер поворотной точки	X	Y
1	360730,051	1195974,904
2	360732,567	1195975,534
3	360735,439	1195967,275
4	360740,030	1195968,470
5	360737,030	1195977,690
6	360735,160	1195983,470
7	360731,453	1195981,809
8	360729,207	1195980,803
9	360724,116	1195978,522
10	360724,886	1195975,823
11	360729,656	1195977,081

Каталог координат характерных точек предлагаемых к установлению границ зон действия публичного сервитута 39:03:010053:378/ЧЗУ1

Номер поворотной точки	X	Y
1	360660,211	1196034,794
2	360654,004	1196035,096
3	360649,592	1196040,833
4	360646,276	1196040,619
5	360660,765	1196012,373
6	360667,020	1196015,210

Каталог координат характерных точек предлагаемых к установлению границ зон действия публичного сервитута 39:03:010053:16/ЧЗУ1

Номер поворотной точки	X	Y
1	360685,915	1196021,784
2	360681,753	1196033,747
3	360660,211	1196034,794
4	360667,024	1196015,212

Каталог координат характерных точек предлагаемых к установлению границ зон действия публичного сервитута 39:03:010053:68/ЧЗУ1

Номер поворотной точки	X	Y
1	360709,840	1196030,030
2	360707,843	1196035,783
3	360700,605	1196033,310
4	360681,753	1196033,747
5	360685,920	1196021,770

Каталог координат характерных точек предлагаемых к установлению границ зон действия публичного сервитута 39:03:010053:69/ЧЗУ1

Номер поворотной точки	X	Y
1	360707,843	1196035,783
2	360709,840	1196030,030
3	360718,730	1196033,100
4	360717,053	1196038,929

Каталог координат характерных точек предлагаемых к установлению границ зон действия публичного сервитута 39:03:000000/ЧЗУ1

Номер поворотной точки	X	Y
1	360717,714	1196036,630
2	360718,730	1196033,100
3	360704,950	1196080,990
4	360704,890	1196092,000
5	360697,450	1196123,580
6	360696,029	1196123,299
7	360695,207	1196127,163
8	360698,930	1196144,470
9	360700,050	1196142,920
10	360700,241	1196142,890
11	360701,550	1196136,960
12	360702,772	1196137,266
13	360700,333	1196127,097
14	360707,725	1196092,344
15	360715,196	1196057,750
16	360720,281	1196040,037
17	360727,994	1196042,418
18	360728,780	1196040,060
19	360731,830	1196038,090

Каталог координат характерных точек предлагаемых к установлению границ зон действия публичного сервитута 39:03:010079:17/ЧЗУ1

Номер поворотной точки	X	Y
1	360746,720	1196008,463
2	360747,841	1196005,098
3	360742,228	1196003,313
4	360741,102	1196006,721

Каталог координат характерных точек предлагаемых к установлению границ зон действия публичного сервитута 39:03:010050:12/ЧЗУ1

Номер	X	Y

поворотной точки		
1	360766,091	1196054,930
2	360767,420	1196050,590
3	360758,900	1196047,660
4	360746,460	1196043,200
5	360736,880	1196039,570
6	360731,830	1196038,090
7	360728,784	1196040,046
8	360727,994	1196042,418

Каталог координат характерных точек предлагаемых к установлению границ зон действия публичного сервитута 39:03:010050:13/ЧЗУ1

Номер поворотной точки	X	Y
1	360774,915	1196053,164
2	360773,577	1196057,295
3	360766,091	1196054,930
4	360767,420	1196050,590

Каталог координат характерных точек предлагаемых к установлению границ зон действия публичного сервитута 39:03:000000:2821/ЧЗУ1

Номер поворотной точки	X	Y
1	360834,806	1196074,676
2	360831,404	1196082,827
3	360821,310	1196072,450
4	360822,740	1196069,050

Каталог координат характерных точек предлагаемых к установлению границ зон действия публичного сервитута 39:03:010079:12/ЧЗУ1

Номер поворотной точки	X	Y
1	360821,150	1196012,360
2	360821,312	1196011,854
3	360820,835	1196011,703
4	360817,480	1196010,600
5	360817,001	1196010,447
6	360816,850	1196010,920

Каталог координат характерных точек предлагаемых к установлению границ зон действия публичного сервитута 39:03:010079:60/ЧЗУ1

Номер поворотной точки	X	Y
1	360807,077	1196028,628
2	360807,916	1196025,887
3	360813,979	1196027,943

4	360816,850	1196010,920
5	360821,150	1196012,360
6	360818,818	1196026,079
7	360828,202	1196029,791
8	360838,585	1196028,141
9	360833,686	1196037,039
10	360817,808	1196032,020

Каталог координат характерных точек предлагаемых к установлению границ зон действия публичного сервитута 39:03:010049:49/ЧЗУ1

Номер поворотной точки	**X**	**Y**
1	360873,690	1196089,237
2	360872,746	1196086,909
3	360883,448	1196090,149
4	360891,226	1196094,393
5	360898,438	1196096,458
6	360900,781	1196095,397
7	360916,296	1196102,491
8	360929,106	1196104,971
9	360931,033	1196109,353
10	360915,057	1196106,325
11	360900,864	1196099,750
12	360898,750	1196100,708
13	360889,685	1196098,113

Каталог координат характерных точек предлагаемых к установлению границ зон действия публичного сервитута 39:03:010049:162/ЧЗУ1

Номер поворотной точки	**X**	**Y**
1	360945,470	1196116,710
2	360941,156	1196127,204
3	360934,180	1196138,880
4	360931,561	1196145,662
5	360920,351	1196141,309
6	360930,055	1196116,320
7	360931,956	1196111,442

Каталог координат характерных точек предлагаемых к установлению границ зон действия публичного сервитута 39:03:010075:2/ЧЗУ1

Номер поворотной точки	**X**	**Y**
1	360945,043	1196074,033
2	360936,262	1196072,928
3	360935,410	1196075,410
4	360940,727	1196077,200

5	360941,230	1196076,010
6	360944,240	1196076,930

Каталог координат характерных точек предлагаемых к установлению границ зон действия публичного сервитута 39:03:010038:480/ЧЗУ1

Номер поворотной точки	X	Y
1	360958,581	1196086,036
2	360962,585	1196075,723
3	360960,692	1196075,155
4	360959,625	1196074,942
5	360956,626	1196085,203

Каталог координат характерных точек предлагаемых к установлению границ зон действия публичного сервитута 39:03:010038:29/ЧЗУ1

Номер поворотной точки	X	Y
1	360984,408	1196096,525
2	360985,787	1196093,300
3	360991,768	1196095,827
4	360990,515	1196098,892

Каталог координат характерных точек предлагаемых к установлению границ зон действия публичного сервитута 39:03:010038/ЧЗУ1

Номер поворотной точки	X	Y
1	360984,099	1196097,324
2	360984,408	1196096,525
3	360990,515	1196098,892
4	360990,005	1196100,002

Каталог координат характерных точек предлагаемых к установлению границ зон действия публичного сервитута 39:03:010038:9/ЧЗУ1

Номер поворотной точки	X	Y
1	361041,153	1196119,108
2	361042,895	1196114,591
3	361048,368	1196116,793
4	361046,699	1196121,194

Каталог координат характерных точек предлагаемых к установлению границ зон действия публичного сервитута 39:03:010038/ЧЗУ2

Номер поворотной точки	X	Y
1	361046,699	1196121,194
2	361045,873	1196123,375

3	361040,215	1196121,541
4	361041,153	1196119,108

Каталог координат характерных точек предлагаемых к установлению границ зон действия публичного сервитута 39:03:000000/ЧЗУ2

Номер поворотной точки	X	Y
1	361213,950	1196184,070
2	361219,687	1196169,621
3	361228,144	1196173,275
4	361223,600	1196183,450
5	361229,619	1196185,397
6	361226,910	1196192,280
7	361226,570	1196193,150
8	361214,698	1196188,569
9	361208,517	1196186,421
10	361210,026	1196182,542

Каталог координат характерных точек предлагаемых к установлению границ зон действия публичного сервитута 39:03:010033:2/ЧЗУ1

Номер поворотной точки	X	Y
1	361228,144	1196173,275
2	361233,688	1196175,670
3	361231,630	1196180,300
4	361229,619	1196185,397
5	361223,600	1196183,450

Каталог координат характерных точек предлагаемых к установлению границ зон действия публичного сервитута 39:03:010033/ЧЗУ1

Номер поворотной точки	X	Y
1	361327,378	1196229,419
2	361328,396	1196226,124
3	361332,222	1196227,339
4	361345,236	1196225,455
5	361348,209	1196223,858
6	361353,872	1196211,108
7	361358,025	1196212,953
8	361358,815	1196215,302
9	361353,894	1196224,875
10	361352,843	1196226,883
11	361348,619	1196224,672
12	361343,545	1196230,635
13	361338,314	1196232,101

Каталог координат характерных точек предлагаемых к установлению границ зон действия публичного сервитута 39:03:010023:80/ЧЗУ1

Номер поворотной точки	X	Y
1	361366,540	1196240,745
2	361369,723	1196232,717
3	361375,862	1196226,011
4	361381,928	1196211,901
5	361384,400	1196213,144
6	361384,400	1196214,184
7	361384,369	1196216,104
8	361379,338	1196227,361
9	361378,760	1196225,540
10	361372,430	1196242,780
11	361369,180	1196242,120

Каталог координат характерных точек предлагаемых к установлению границ зон действия публичного сервитута 39:03:010023:80/ЧЗУ2

Номер поворотной точки	X	Y
1	361408,314	1196244,968
2	361383,860	1196239,500
3	361381,462	1196246,074
4	361394,557	1196251,517
5	361394,008	1196246,976
6	361406,853	1196249,360

Каталог координат характерных точек предлагаемых к установлению границ зон действия публичного сервитута 39:03:010023:7/ЧЗУ2

Номер поворотной точки	X	Y
1	361410,406	1196249,920
2	361408,600	1196255,650
3	361433,710	1196262,280
4	361472,360	1196267,930
5	361473,008	1196261,419
6	361447,090	1196257,721
7	361420,746	1196247,748
8	361411,727	1196245,731

Каталог координат характерных точек предлагаемых к установлению границ зон действия публичного сервитута 39:03:010023/ЧЗУ1

Номер поворотной точки	X	Y
1	361472,203	1196269,782
2	361434,288	1196265,346

Номер поворотной точки	X	Y
3	361416,022	1196258,642
4	361404,572	1196256,667
5	361403,347	1196256,458
6	361384,793	1196251,539
7	361367,913	1196246,019
8	361364,768	1196243,821
9	361362,356	1196238,566
10	361369,180	1196242,120
11	361372,430	1196242,780
12	361381,462	1196246,074
13	361404,730	1196255,740
14	361408,314	1196244,968
15	361411,727	1196245,731
16	361408,600	1196255,650
17	361433,710	1196262,280
18	361472,360	1196267,930
19	361473,008	1196261,419
20	361518,550	1196268,288
21	361621,153	1196271,107
22	361621,774	1196276,676
23	361540,948	1196276,665
24	361492,526	1196271,534
25	361483,595	1196270,600

Каталог координат характерных точек предлагаемых к установлению границ зон действия публичного сервитута 39:03:010049/ЧЗУ1

Номер поворотной точки	X	Y
1	361616,345	1196325,509
2	361621,191	1196327,034
3	361620,115	1196330,807
4	361615,092	1196329,272

Каталог координат характерных точек предлагаемых к установлению границ зон действия публичного сервитута 39:03:010049:34/ЧЗУ1

Номер поворотной точки	X	Y
1	361457,070	1196301,060
2	361457,010	1196311,843
3	361460,929	1196314,435
4	361461,410	1196308,680
5	361467,160	1196309,309
6	361467,525	1196290,681
7	361439,698	1196287,821

8	361439,526	1196297,626
9	361445,579	1196299,329
10	361447,386	1196300,834

Каталог координат характерных точек предлагаемых к установлению границ зон действия публичного сервитута 39:03:010049:4/ЧЗУ1

Номер поворотной точки	X	Y
1	361467,160	1196309,309
2	361467,158	1196310,091
3	361462,611	1196309,599
4	361462,217	1196314,541
5	361460,929	1196314,435
6	361461,410	1196308,680
7	361462,500	1196308,790

Каталог координат характерных точек предлагаемых к установлению границ зон действия публичного сервитута 39:03:010049:18/ЧЗУ1

Номер поворотной точки	X	Y
1	361457,010	1196311,843
2	361446,488	1196305,239
3	361421,665	1196302,355
4	361420,464	1196316,019
5	361416,302	1196315,653
6	361417,496	1196302,107
7	361401,951	1196300,940
8	361402,420	1196296,875
9	361420,149	1196298,361
10	361444,210	1196300,760
11	361457,070	1196301,060

Каталог координат характерных точек предлагаемых к установлению границ зон действия публичного сервитута 39:03:010049:33/ЧЗУ1

Номер поворотной точки	X	Y
1	361283,114	1196250,498
2	361323,184	1196295,934
3	361352,460	1196292,002
4	361386,650	1196295,776
5	361402,420	1196296,875
6	361401,951	1196300,940
7	361386,268	1196299,758
8	361352,508	1196296,031
9	361321,598	1196300,183
10	361279,487	1196252,434

Номер поворотной точки	**X**	**Y**
11	361249,141	1196241,319
12	361202,588	1196224,604
13	361169,181	1196211,909
14	361168,805	1196212,872
15	361099,685	1196186,077
16	361062,994	1196171,352
17	361027,256	1196156,812
18	361028,795	1196153,125
19	361064,504	1196167,648
20	361101,167	1196182,361
21	361146,184	1196199,874
22	361165,063	1196207,136
23	361203,676	1196221,808
24	361250,184	1196238,506
25	361281,023	1196249,801