**АГЕНТСТВО ПО АРХИТЕКТУРЕ,
ГРАДОСТРОЕНИЮ И ПЕРСПЕКТИВНОМУ РАЗВИТИЮ
КАЛИНИНГРАДСКОЙ ОБЛАСТИ**

П Р И К А З

от 01 ноября 2019 года № 399
Калининград

Об утверждении документации по планировке территории предусматривающей размещение линейного объекта регионального значения

Рассмотрев обращение Государственного казенного учреждения Калининградской области «Управление дорожного хозяйства Калининградской области», во исполнение поручения Губернатора Калининградской области А.А. Алиханова от 01 октября 2019 года № 12234-1/17, в соответствии с частями 3, 15 статьи 45, частью 2 статьи 57 Градостроительного кодекса Российской Федерации, Закона Калининградской области от 05 июля 2017 года № 89 «О градостроительной деятельности на территории Калининградской области», заключением Агентства по архитектуре, градостроению и перспективному развитию Калининградской области от 13 сентября 2019 года № 11173 «О соответствии документации по планировке территории, предусматривающей размещение линейного объекта регионального значения требованиям, установленным частью 10 статьи 45 Градостроительного кодекса Российской Федерации» п р и к а з ы в а ю :

1. Утвердить прилагаемые основные части проекта планировки территории с проектом межевания в его составе, предусматривающего размещение линейного объекта регионального значения «Реконструкция автомобильной дороги «Зеленоградск-Приморск через Светлогорск» - Куликово-Заостровье км 6,7-8,6» в границах муниципального образования «Зеленоградский городской округ» (далее – документация по планировке территории).

2. Отделу документации по планировке территории Агентства по архитектуре, градостроению и перспективному развитию Калининградской области (И.А. Марковой):

1) обеспечить хранение документации по планировке территории;

2) направить документацию по планировке территории в администрацию муниципального образования «Зеленоградский городской

округ» применительно к территории которой осуществлялась его подготовка, в течение семи дней с даты вступления в силу настоящего приказа;

3) в течение пяти дней с даты вступления в силу настоящего приказа разместить документацию по планировке территории в информационной системе обеспечения градостроительной деятельности.

3. Приказ вступает в силу по истечении десяти дней после его официального опубликования.

Руководитель (директор) Н. В. Васюкова

УТВЕРЖДЕН
приказом Агентства по архитектуре,
градостроению и перспективному
развитию Калининградской области
от 01 ноября 2019 года № 399

ПРОЕКТ ПЛАНИРОВКИ ТЕРРИТОРИИ С ПРОЕКТОМ МЕЖЕВАНИЯ В ЕГО СОСТАВЕ, ПРЕДУСМАТРИВАЮЩИЙ РАЗМЕЩЕНИЕ ЛИНЕЙНОГО ОБЪЕКТА РЕГИОНАЛЬНОГО ЗНАЧЕНИЯ «РЕКОНСТРУКЦИЯ АВТОМОБИЛЬНОЙ ДОРОГИ «ЗЕЛЕНОГРАДСК-ПРИМОРСК ЧЕРЕЗ СВЕТЛОГОРСК» - КУЛИКОВО-ЗАОСТРОВЬЕ КМ 6,7-8,6» В ГРАНИЦАХ МУНИЦИПАЛЬНОГО ОБРАЗОВАНИЯ «ЗЕЛЕНОГРАДСКИЙ ГОРОДСКОЙ ОКРУГ»

ПРОЕКТ ПЛАНИРОВКИ ТЕРРИТОРИИ С ПРОЕКТОМ МЕЖЕВАНИЯ В ЕГО СОСТАВЕ, ПРЕДУСМАТРИВАЮЩИЙ РАЗМЕЩЕНИЕ ЛИНЕЙНОГО ОБЪЕКТА РЕГИОНАЛЬНОГО ЗНАЧЕНИЯ «РЕКОНСТРУКЦИЯ АВТОМОБИЛЬНОЙ ДОРОГИ «ЗЕЛЕНОГРАДСК-ПРИМОРСК ЧЕРЕЗ СВЕТЛОГОРСК» - КУЛИКОВО-ЗАОСТРОВЬЕ КМ 6,7-8,6» В ГРАНИЦАХ МУНИЦИПАЛЬНОГО ОБРАЗОВАНИЯ «ЗЕЛЕНОГРАДСКИЙ ГОРОДСКОЙ ОКРУГ»

ОСНОВНАЯ ЧАСТЬ ПРОЕКТА ПЛАНИРОВКИ ТЕРРИТОРИИ

РАЗДЕЛ 1. ГРАФИЧЕСКАЯ ЧАСТЬ

ЧЕРТЕЖИ ПЛАНИРОВКИ ТЕРРИТОРИИ

Обзорна схема совмещения листов

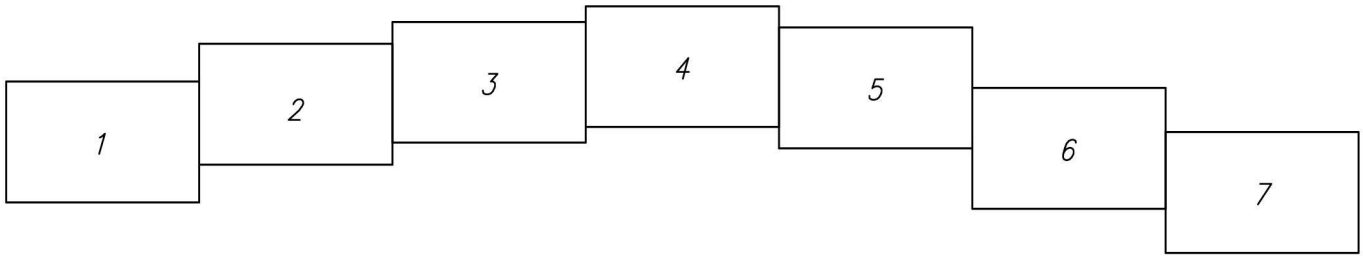

Условные обозначения

– Границы территории, в отношении которой осуществляется подготовка проекта планировки

– Граница административно–территриальных образований (округ, населенный пункт)

– Кабели связи

– Канализация

– Водопровод подземный

– Газопровод

– Электрокабель

– Граница кадастрового квартала

– Граница участков, включенных в ЕГРН

:11 – Кадастровый номер земельного участка

39:07:060008 – Кадастровый номер квартала

– Проектируемое освещение

– Существующие красные линии

– Отменяемые красные линии

– Установливаемые красные линии (a/g)

116 – номера характерных точек устанавливаемых красных линий

				ПРОЕКТ ПЛАНИРОВКИ ТЕРРИТОРИИ И ПРОЕКТ МЕЖЕВАНИЯ ТЕРРИТОРИИ		
Должность	Фамилия	Подпись	Дата	Реконструкция автомобильной дороги "Зеленоградск – Приморск через Светлогорск" – Куликово – Заостровье км 6.7 – 8,6" в границах муниципального образования "Зеленоградский городской округ"		
				ООО "ГеоКадастрИнформ"	стадия	лист / листов
Директор	Смирнов Р.С.		12.18		ПП–1	
				Чертеж красных линий		
Специалист	Лазаренкова Е.В.		12.18			

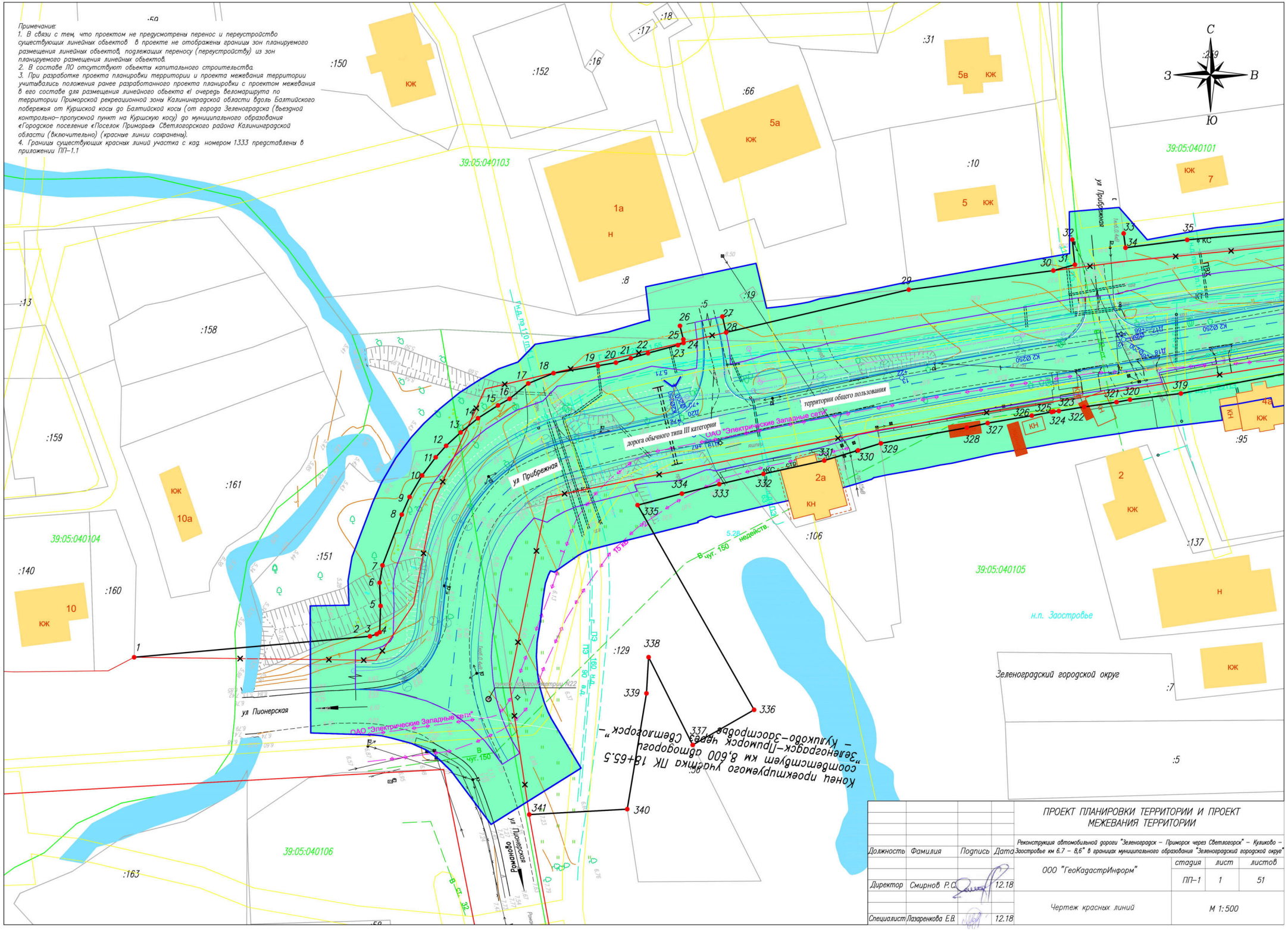
Примечание:
1. В связи с тем, что проектом не предусмотрены перенос и переустройство существующих линейных объектов в проекте не отображены границы зон планируемого размещения линейных объектов, подлежащих переносу (переустройству) из зон планируемого размещения линейных объектов.
2. В составе ЛО отсутствуют объекты капитального строительства.
3. При разработке проекта планировки территории и проекта межевания территории учитывались положения ранее разработанного проекта планировки с проектом межевания в его составе для размещения линейного объекта «I очередь веломаршрута по территории Приморской рекреационной зоны Калининградской области вдоль Балтийского побережья от Куршской косы до Балтийской косы (от города Зеленоградска (въездной контрольно–пропускной пункт на Куршскую косу) до муниципального образования «Городское поселение «Поселок Приморье» Светлогорского района Калининградской области (включительно) (красные линии сохранены).
4. Границы существующих красных линий участка с кад. номером 1333 представлены в приложении ПП–1.1
С
З
В
Ю
39:05:040103
39:05:040101
39:05:040104
39:05:040105
39:05:040106
ул Прибрежная
ул Пионерская
дорога обычного типа III категории
территории общего пользования
ОАО "Электрические Западные сети"
Конец проектируемого участка ПК 18+65.5 соответствует км 8,600 автомобильной дороги "Зеленоградск–Пионерск через Светлогорск" – Куликово–Заостровье
н.п. Заостровье
Зеленоградский городской округ
ПРОЕКТ ПЛАНИРОВКИ ТЕРРИТОРИИ И ПРОЕКТ МЕЖЕВАНИЯ ТЕРРИТОРИИ
Реконструкция автомобильной дороги "Зеленоградск – Приморск через Светлогорск" – Куликово – Заостровье км 6.7 – 8,6" в границах муниципального образования "Зеленоградский городской округ"
Должность Фамилия Подпись Дата
Директор Смирнов Р.С. 12.18
Специалист Лазаренкова Е.В. 12.18
ООО "ГеоКадастрИнформ"
стадия лист листов
ПП–1 1 51
Чертеж красных линий
М 1:500

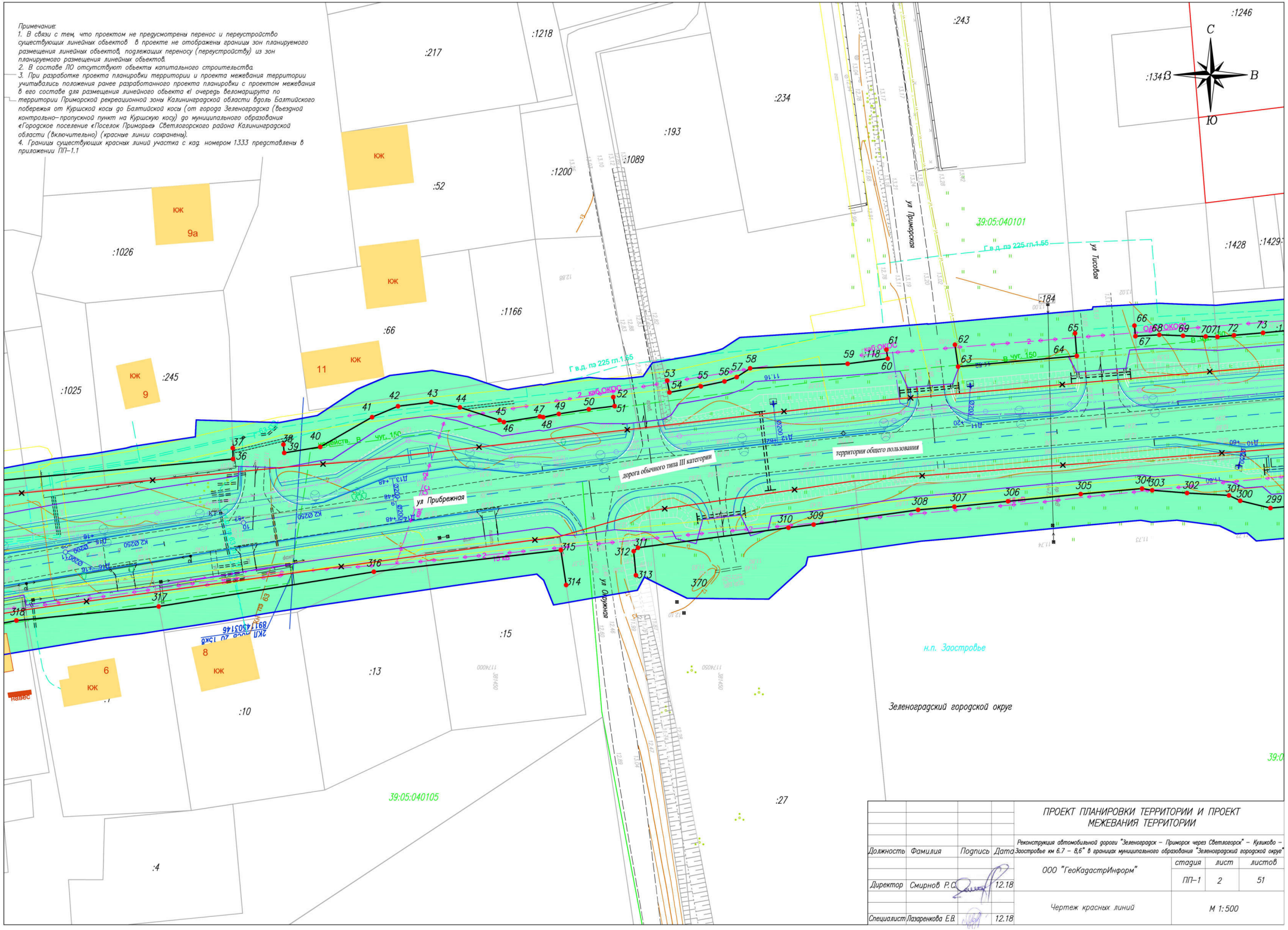
Примечание:
1. В связи с тем, что проектом не предусмотрены перенос и переустройство существующих линейных объектов в проекте не отображены границы зон планируемого размещения линейных объектов, подлежащих переносу (переустройству) из зон планируемого размещения линейных объектов.
2. В составе ЛО отсутствуют объекты капитального строительства.
3. При разработке проекта планировки территории и проекта межевания территории учитывались положения ранее разработанного проекта планировки с проектом межевания в его составе для размещения линейного объекта «I очередь веломаршрута по территории Приморской рекреационной зоны Калининградской области вдоль Балтийского побережья от Куршской косы до Балтийской косы (от города Зеленоградска (въездной контрольно–пропускной пункт на Куршскую косу) до муниципального образования «Городское поселение «Поселок Приморье» Светлогорского района Калининградской области (включительно) (красные линии сохранены).
4. Границы существующих красных линий участка с кад. номером 1333 представлены в приложении ПП–1.1
С
З
В
Ю
:1246
:1218
:217
:243
:234
:193
:1089
:1200
:52
:1026
:1166
:66
:1025
:245
:15
:13
:10
:4
:27
:1428
:1429
:184
:118
39:05:040101
39:05:040105
ул Приморская
ул Тисовая
ул Прибрежная
ул Дюнная
территории общего пользования
дорога обычного типа III категории
Г в д. пэ 225 гп 1.65
2 каб ОКСС
В чуг. 150
Въезд В чуг. 150
Навес
н.п. Заостровье
Зеленоградский городской округ
ПРОЕКТ ПЛАНИРОВКИ ТЕРРИТОРИИ И ПРОЕКТ МЕЖЕВАНИЯ ТЕРРИТОРИИ
Реконструкция автомобильной дороги "Зеленоградск – Приморск через Светлогорск" – Куликово – Заостровье км 6.7 – 8,6" в границах муниципального образования "Зеленоградский городской округ"
Должность
Фамилия
Подпись
Дата
Директор
Смирнов Р.С.
12.18
Специалист
Лазаренкова Е.В.
12.18
ООО "ГеоКадастрИнформ"
стадия
лист
листов
ПП–1
2
51
Чертеж красных линий
М 1:500

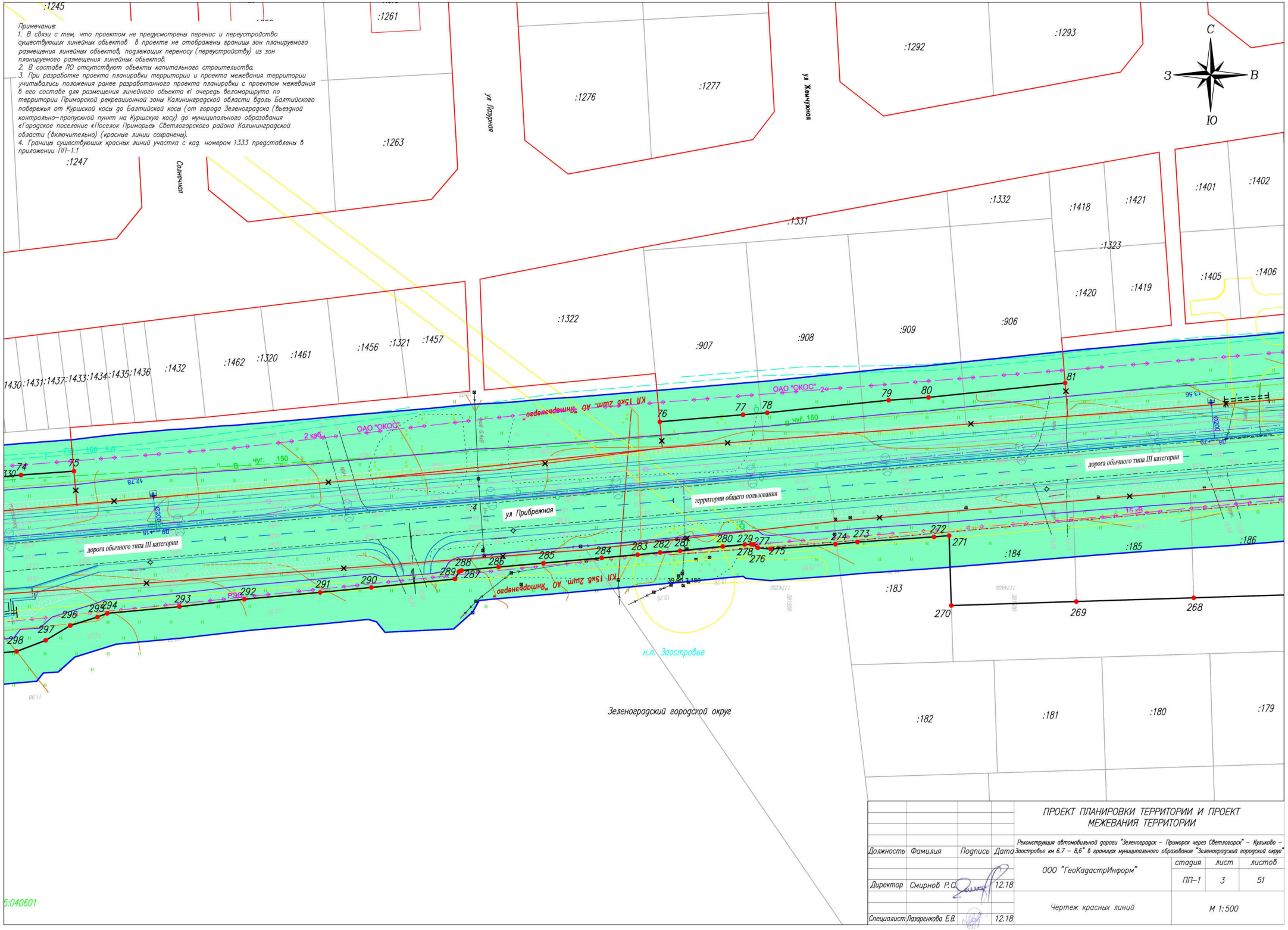
Примечание:
1. В связи с тем, что проектом не предусмотрены перенос и переустройство существующих линейных объектов в проекте не отображены границы зон планируемого размещения линейных объектов, подлежащих переносу (переустройству) из зон планируемого размещения линейных объектов.
2. В составе ЛО отсутствуют объекты капитального строительства.
3. При разработке проекта планировки территории и проекта межевания территории учитывались положения ранее разработанного проекта планировки с проектом межевания в его составе для размещения линейного объекта «I очередь веломаршрута по территории Приморской рекреационной зоны Калининградской области вдоль Балтийского побережья от Куршской косы до Балтийской косы (от города Зеленоградска (въездной контрольно–пропускной пункт на Куршскую косу) до муниципального образования «Городское поселение «Поселок Приморье» Светлогорского района Калининградской области (включительно) (красные линии сохранены).
4. Границы существующих красных линий участка с кад. номером 1333 представлены в приложении ПП–1.1
С
З
В
Ю
ул Лазурная
ул Жемчужная
Солнечная
ул Прибрежная
ОАО "ОКОС"
дорога обычного типа III категории
территории общего пользования
н.п. Заостровье
Зеленоградский городской округ
:1245
:1261
:1276
:1277
:1292
:1293
:1263
:1247
:1331
:1332
:1418
:1421
:1401
:1402
:1323
:1405
:1406
:1420
:1419
:1322
:907
:908
:909
:906
:1456
:1321
:1457
:1462
:1320
:1461
:1432
:1430
:1431
:1437
:1433
:1434
:1435
:1436
:4
:183
:184
:185
:186
:182
:181
:180
:179
74
75
76
77
78
79
80
81
270
269
268
271
272
273
274
275
276
277
278
279
280
281
282
283
284
285
286
287
288
289
290
291
292
293
294
295
296
297
298
ПРОЕКТ ПЛАНИРОВКИ ТЕРРИТОРИИ И ПРОЕКТ МЕЖЕВАНИЯ ТЕРРИТОРИИ
Реконструкция автомобильной дороги "Зеленоградск – Приморск через Светлогорск" – Куликово – Заостровье км 6.7 – 8,6" в границах муниципального образования "Зеленоградский городской округ"
Должность
Фамилия
Подпись
Дата
Директор
Смирнов Р.С.
12.18
Специалист
Лазаренкова Е.В.
12.18
ООО "ГеоКадастрИнформ"
стадия
лист
листов
ПП–1
3
51
Чертеж красных линий
М 1:500
5:040601

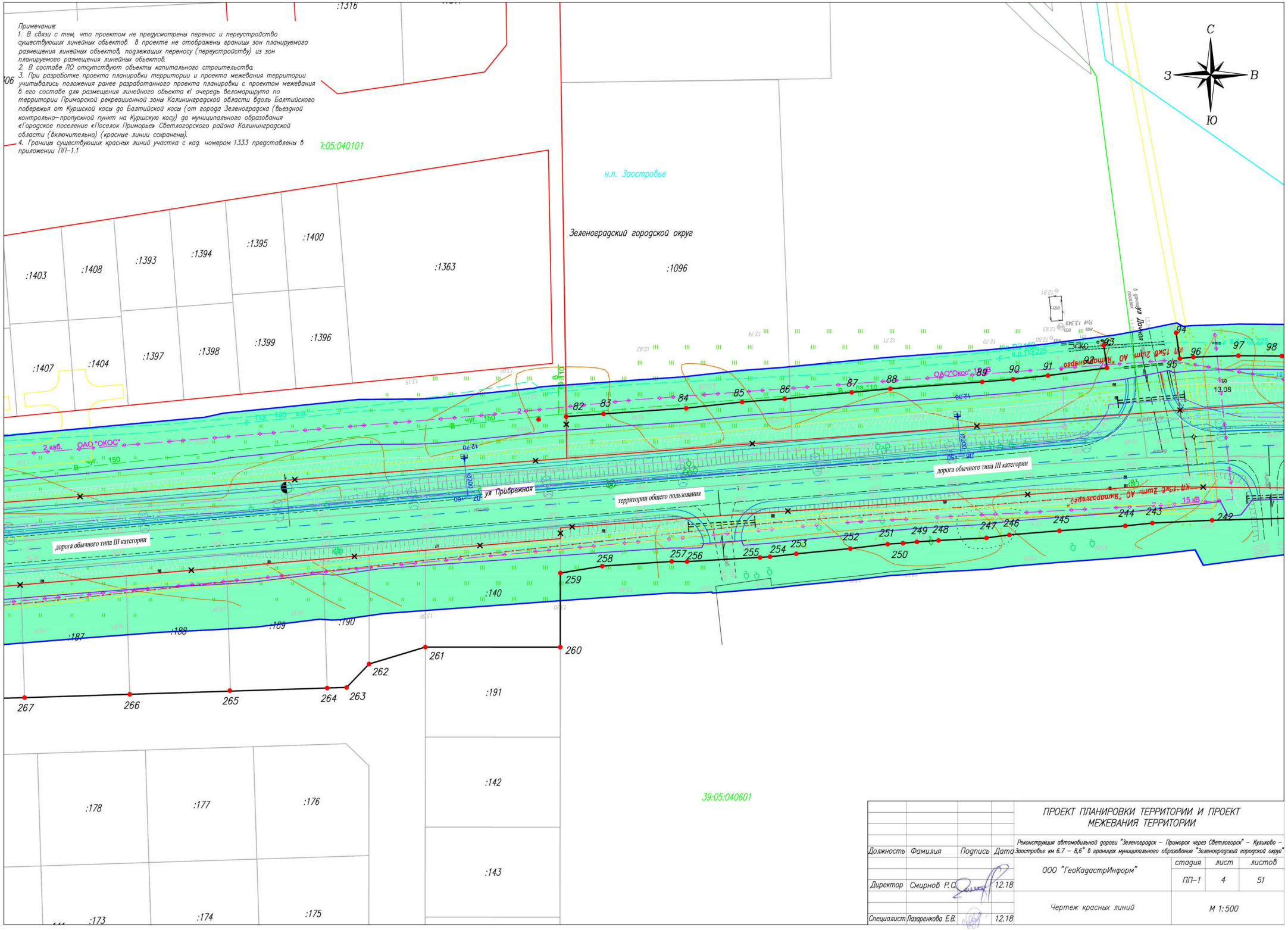

				ПРОЕКТ ПЛАНИРОВКИ ТЕРРИТОРИИ И ПРОЕКТ МЕЖЕВАНИЯ ТЕРРИТОРИИ			
				Реконструкция автомобильной дороги "Зеленоградск – Приморск через Светлогорск" – Куликово – Заостровье км 6.7 – 8,6" в границах муниципального образования "Зеленоградский городской округ"			
Должность	Фамилия	Подпись	Дата	ООО "ГеоКадастрИнформ"	стадия	лист	листов
					ПП–1	4	51
Директор	Смирнов Р.С.		12.18	Чертеж красных линий	М 1:500		
Специалист	Лазаренкова Е.В.		12.18				

Примечание:
1. В связи с тем, что проектом не предусмотрены перенос и переустройство существующих линейных объектов в проекте не отображены границы зон планируемого размещения линейных объектов, подлежащих переносу (переустройству) из зон планируемого размещения линейных объектов.
2. В составе ЛО отсутствуют объекты капитального строительства.
3. При разработке проекта планировки территории и проекта межевания территории учитывались положения ранее разработанного проекта планировки с проектом межевания в его составе для размещения линейного объекта «I очередь веломаршрута по территории Приморской рекреационной зоны Калининградской области вдоль Балтийского побережья от Куршской косы до Балтийской косы (от города Зеленоградска (въездной контрольно–пропускной пункт на Куршскую косу) до муниципального образования «Городское поселение «Поселок Приморье» Светлогорского района Калининградской области (включительно) (красные линии сохранены).
4. Границы существующих красных линий участка с кад. номером 1333 представлены в приложении ПП–1.1

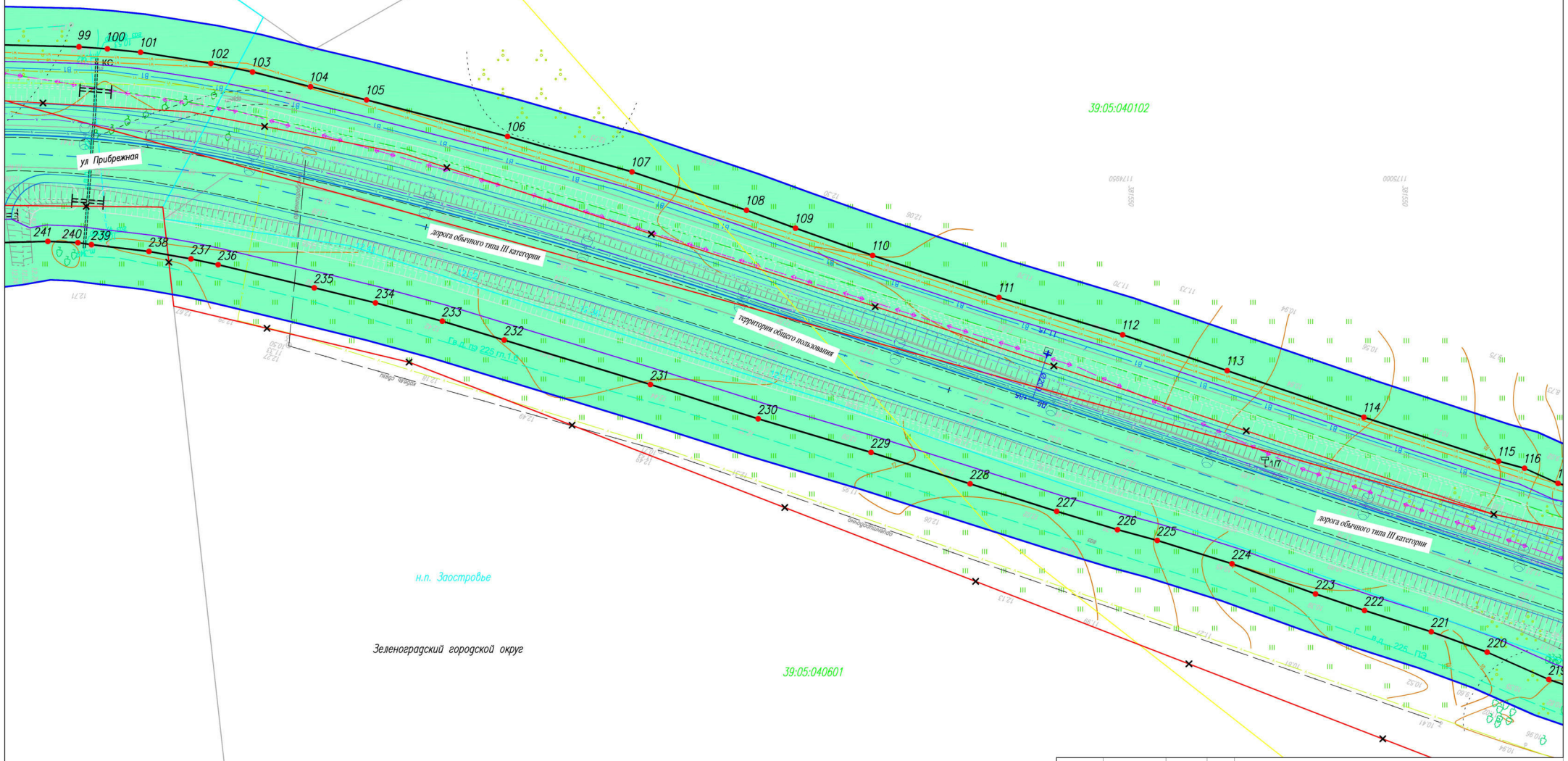

:10

				ПРОЕКТ ПЛАНИРОВКИ ТЕРРИТОРИИ И ПРОЕКТ МЕЖЕВАНИЯ ТЕРРИТОРИИ			
				Реконструкция автомобильной дороги "Зеленоградск – Приморск через Светлогорск" – Куликово – Заостровье км 6.7 – 8,6" в границах муниципального образования "Зеленоградский городской округ"			
Должность	Фамилия	Подпись	Дата	ООО "ГеоКадастрИнформ"	стадия	лист	листов
Директор	Смирнов Р.С.		12.18		ПП–1	5	51
Специалист	Лазаренкова Е.В.		12.18	Чертеж красных линий	М 1:500		

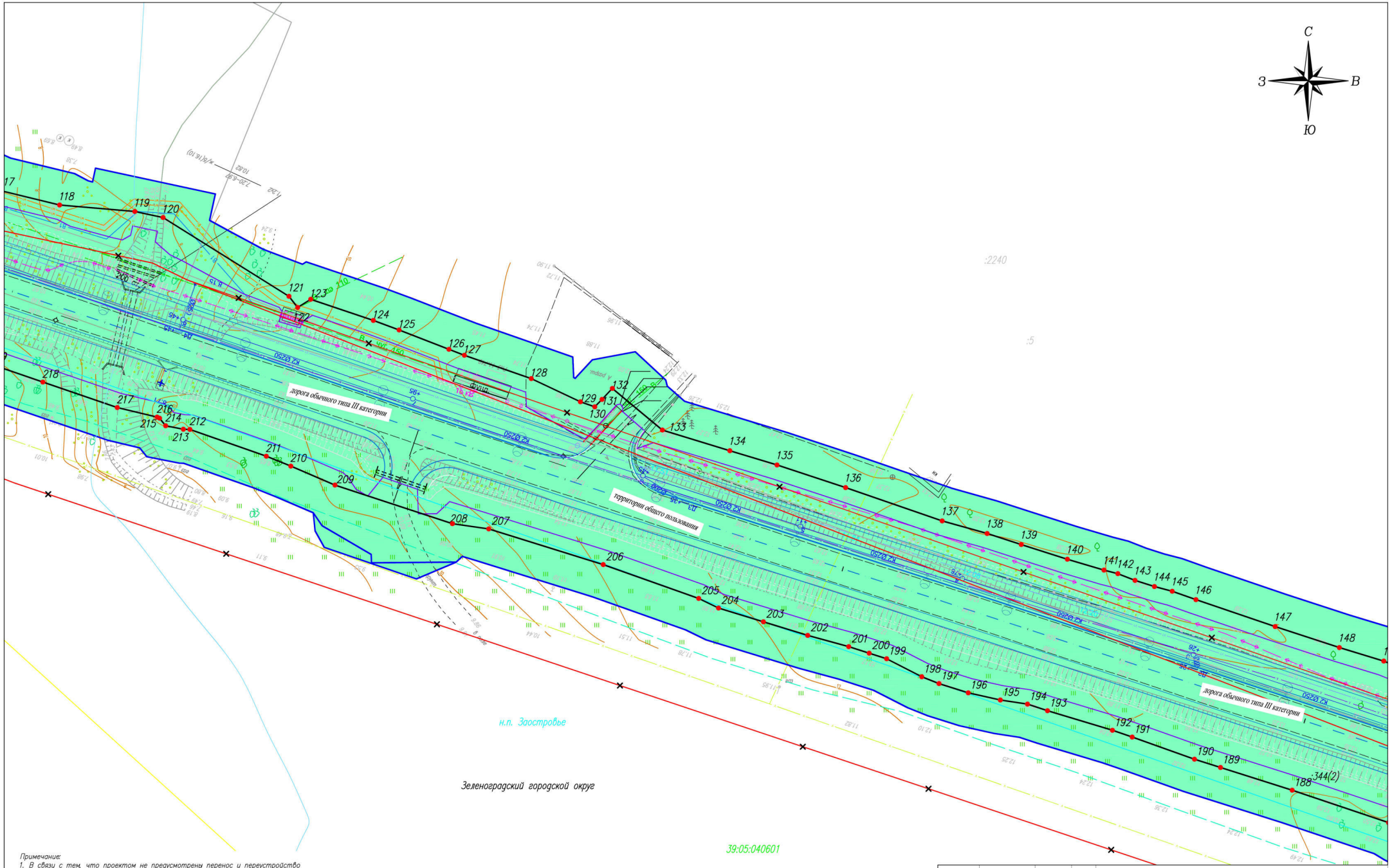

Примечание:
1. В связи с тем, что проектом не предусмотрены перенос и переустройство существующих линейных объектов в проекте не отображены границы зон планируемого размещения линейных объектов, подлежащих переносу (переустройству) из зон планируемого размещения линейных объектов.
2. В составе ЛО отсутствуют объекты капитального строительства.
3. При разработке проекта планировки территории и проекта межевания территории учитывались положения ранее разработанного проекта планировки с проектом межевания в его составе для размещения линейного объекта «I очередь веломаршрута по территории Приморской рекреационной зоны Калининградской области вдоль Балтийского побережья от Куршской косы до Балтийской косы (от города Зеленоградска (въездной контрольно–пропускной пункт на Куршскую косу) до муниципального образования «Городское поселение «Поселок Приморье» Светлогорского района Калининградской области (включительно) (красные линии сохранены).
4. Границы существующих красных линий участка с кад. номером 1333 представлены в приложении ПП–1.1

				ПРОЕКТ ПЛАНИРОВКИ ТЕРРИТОРИИ И ПРОЕКТ МЕЖЕВАНИЯ ТЕРРИТОРИИ			
				Реконструкция автомобильной дороги "Зеленоградск – Приморск через Светлогорск" – Куликово – Заостровье км 6.7 – 8,6" в границах муниципального образования "Зеленоградский городской округ"			
Должность	Фамилия	Подпись	Дата	ООО "ГеоКадастрИнформ"	стадия	лист	листов
Директор	Смирнов Р.С.		12.18		ПП–1	6	51
Специалист	Лазаренкова Е.В.		12.18	Чертеж красных линий	М 1:500		

Примечание:
1. В связи с тем, что проектом не предусмотрены перенос и переустройство существующих линейных объектов в проекте не отображены границы зон планируемого размещения линейных объектов, подлежащих переносу (переустройству) из зон планируемого размещения линейных объектов.
2. В составе ЛО отсутствуют объекты капитального строительства.
3. При разработке проекта планировки территории и проекта межевания территории учитывались положения ранее разработанного проекта планировки с проектом межевания в его составе для размещения линейного объекта «1 очередь веломаршрута по территории Приморской рекреационной зоны Калининградской области вдоль Балтийского побережья от Куршской косы до Балтийской косы (от города Зеленоградска (въездной контрольно–пропускной пункт на Куршскую косу) до муниципального образования «Городское поселение «Поселок Приморье» Светлогорского района Калининградской области (включительно) (красные линии сохранены).
4. Границы существующих красных линий участка с кад. номером 1333 представлены в приложении ПП–1.1

С
З
В
Ю

:2240
:5

49 150 151 152 153 154 155 156 157 158 159 160 161 162 163 164 165 166 167 168 169 170 171 172 173 174 175 176 177 178 179 180 181 182 183 184 185 186 187

дорога обычного типа III категории

территории общего пользования

дорога обычного типа III категории

Начало проектируемого участка ПК 0+00
совпадает с км 6,700 автодороги
"Зеленоградск–Приморск" через Светлогорск –
– Куликово–Заостровье

н.п. Заостровье

39:05:040601

Зеленоградский городской округ

				ПРОЕКТ ПЛАНИРОВКИ ТЕРРИТОРИИ И ПРОЕКТ МЕЖЕВАНИЯ ТЕРРИТОРИИ			
				Реконструкция автомобильной дороги "Зеленоградск – Приморск через Светлогорск" – Куликово – Заостровье км 6,7 – 8,6" в границах муниципального образования "Зеленоградский городской округ"			
Должность	Фамилия	Подпись	Дата	ООО "ГеоКадастрИнформ"	стадия	лист	листов
Директор	Смирнов Р.С.		12.18		ПП–1	7	51
Специалист	Лазаренкова Е.В.		12.18	Чертеж красных линий	М 1:500		



				ПРОЕКТ ПЛАНИРОВКИ ТЕРРИТОРИИ И ПРОЕКТ МЕЖЕВАНИЯ ТЕРРИТОРИИ		
				Реконструкция автомобильной дороги "Зеленоградск – Приморск через Светлогорск" – Кузнково – Заостровье км 6.7 – 8.6" в границах муниципального образования "Зеленоградский городской округ"		
Должность	Фамилия	Подпись	Дата	ООО "ГеоКадастрИнформ"	стадия	лист	листов
Директор	Смирнов Р.С.		12.18		ПП–1.1		51
	Лазаренкова Е.В.		12.18	Чертеж красных линий. Приложение	М 1:500		

Приложение к ПП-1

Перечень координат характерных точек красных линий

Наименование точки	X (м)	Y (м)
1	2	3
1	381397.770	1173634.500
2	381402.430	1173686.901
3	381402.910	1173688.396
4	381403.350	1173689.073
5	381409.185	1173689.260
6	381414.342	1173689.057
7	381418.195	1173689.688
8	381429.475	1173693.976
9	381433.397	1173695.708
10	381438.172	1173698.490
11	381442.209	1173701.510
12	381444.758	1173703.829
13	381447.728	1173707.056
14	381450.884	1173710.899
15	381453.739	1173715.354
16	381455.200	1173717.918
17	381458.619	1173722.080
18	381460.905	1173727.693
19	381462.539	1173737.565
20	381463.239	1173741.553
21	381464.214	1173744.865
22	381465.340	1173748.693
23	381467.135	1173755.340
24	381467.628	1173756.575
25	381468.419	1173756.545
26	381471.409	1173755.784
27	381473.487	1173765.209
28	381469.949	1173766.053
29	381479.451	1173806.649
30	381483.700	1173838.760
31	381485.008	1173843.544
32	381490.579	1173842.969
33	381491.957	1173854.383
34	381488.775	1173854.793
35	381490.522	1173868.501
36	381497.188	1173940.982
37	381499.619	1173940.923
38	381500.405	1173952.171
39	381498.537	1173952.351
40	381499.866	1173960.354
41	381506.483	1173971.880
42	381508.905	1173977.630
43	381509.806	1173985.012
44	381508.662	1173991.382
45	381505.800	1174000.201
46	381505.382	1174001.162
47	381506.636	1174009.153
48	381506.477	1174009.899
49	381507.204	1174013.368
50	381508.236	1174020.033
51	381508.942	1174025.760
52	381510.938	1174025.473
53	381514.615	1174037.452
54	381511.977	1174037.966
55	381513.325	1174044.937
56	381514.423	1174050.187
57	381515.381	1174052.903
58	381517.336	1174055.874
59	381518.350	1174077.543
60	381519.491	1174086.457
61	381521.478	1174086.167
62	381522.585	1174101.391
63	381517.716	1174102.094
64	381520.083	1174128.463
65	381525.121	1174128.079
66	381526.822	1174141.279
67	381524.469	1174141.490
68	381524.772	1174146.805
69	381524.572	1174152.076
70	381524.406	1174157.092
71	381524.324	1174159.714
72	381524.683	1174163.405
73	381525.226	1174169.851
74	381525.990	1174178.366
75	381526.855	1174190.125
76	381537.826	1174320.321
77	381539.400	1174338.801
78	381539.833	1174344.179
79	381542.622	1174371.167
80	381543.254	1174380.021
81	381546.443	1174410.380
82	381561.927	1174583.997
83	381562.534	1174592.315
84	381563.799	1174610.671
85	381565.174	1174623.112

86	381565.875	1174632.557
87	381567.321	1174647.449
88	381568.120	1174656.027
89	381569.645	1174676.466
90	381570.229	1174683.325
91	381571.048	1174691.068
92	381572.765	1174704.189
93	381577.767	1174703.447
94	381580.560	1174719.542
95	381574.840	1174720.371
96	381575.152	1174723.382
97	381575.476	1174733.379
98	381575.397	1174743.039
99	381575.044	1174757.114
100	381574.666	1174762.301
101	381574.043	1174768.352
102	381572.007	1174781.195
103	381570.450	1174788.784
104	381567.751	1174799.375
105	381565.344	1174809.603
106	381558.676	1174835.330
107	381552.221	1174858.045
108	381545.204	1174878.955
109	381541.933	1174887.899
110	381536.960	1174901.973
111	381529.278	1174925.041
112	381522.480	1174947.608
113	381515.922	1174966.696
114	381507.416	1174991.650
115	381499.386	1175016.239
116	381498.107	1175020.968
117	381495.350	1175027.089
118	381492.348	1175039.444
119	381491.021	1175054.922
120	381489.768	1175060.725
121	381473.560	1175086.608
122	381471.268	1175088.394
123	381472.943	1175091.078
124	381468.596	1175103.953
125	381466.632	1175109.258
126	381462.654	1175119.500
127	381461.426	1175122.677
128	381456.622	1175136.427
129	381451.852	1175146.526
130	381450.819	1175149.481
131	381452.339	1175150.971
132	381454.601	1175153.100
133	381446.042	1175163.381
134	381441.789	1175177.253
135	381438.853	1175186.948
136	381434.202	1175201.062
137	381427.345	1175220.905
138	381424.755	1175230.150
139	381422.484	1175237.168
140	381419.456	1175246.650
141	381417.226	1175254.171
142	381416.494	1175257.029
143	381415.107	1175260.561
144	381413.836	1175264.557
145	381412.869	1175268.211
146	381411.140	1175273.087
147	381405.600	1175289.368
148	381401.281	1175302.574
149	381398.500	1175311.711
150	381395.567	1175318.877
151	381392.481	1175328.288
152	381387.571	1175343.331
153	381382.619	1175357.554
154	381376.250	1175374.986
155	381372.653	1175384.387
156	381366.461	1175399.150
157	381360.483	1175411.721
158	381351.605	1175429.602
159	381346.534	1175438.717
160	381345.198	1175440.980
161	381347.888	1175443.872
162	381353.899	1175448.653
163	381341.765	1175465.712
164	381337.329	1175462.343
165	381331.903	1175462.386
166	381319.327	1175479.879
167	381316.042	1175484.538
168	381292.405	1175469.405
169	381297.712	1175460.524
170	381301.240	1175455.221
171	381306.236	1175447.624
172	381313.409	1175433.585
173	381315.669	1175431.034
174	381323.497	1175416.805
175	381328.428	1175406.874
176	381329.707	1175404.397
177	381331.093	1175399.528
178	381335.736	1175388.366
179	381342.539	1175371.716
180	381344.565	1175367.103
181	381348.500	1175355.381
182	381350.162	1175350.430
183	381353.587	1175340.465

184	381358.120	1175327.414
185	381360.036	1175322.742
186	381363.763	1175315.158
187	381365.252	1175312.695
188	381371.929	1175292.878
189	381376.605	1175278.138
190	381378.307	1175272.794
191	381382.864	1175259.977
192	381384.263	1175255.918
193	381388.283	1175242.565
194	381389.644	1175238.449
195	381390.493	1175232.866
196	381391.968	1175226.272
197	381393.864	1175220.265
198	381395.277	1175216.710
199	381398.977	1175209.489
200	381400.124	1175205.905
201	381401.471	1175201.693
202	381403.782	1175193.267
203	381406.579	1175184.154
204	381409.412	1175174.927
205	381411.392	1175170.851
206	381418.352	1175151.222
207	381425.701	1175127.682
208	381426.778	1175120.218
209	381434.719	1175096.070
210	381438.615	1175086.984
211	381440.653	1175081.944
212	381446.164	1175066.240
213	381446.203	1175064.893
214	381446.923	1175061.253
215	381448.473	1175060.000
216	381448.707	1175059.484
217	381450.666	1175051.302
218	381455.915	1175036.003
219	381459.557	1175025.390
220	381464.537	1175014.146
221	381468.264	1175003.948
222	381472.146	1174991.766
223	381475.170	1174982.815
224	381480.675	1174967.564
225	381484.935	1174953.924
226	381486.894	1174946.675
227	381490.250	1174935.557
228	381495.274	1174919.767
229	381501.002	1174901.694
230	381507.137	1174881.081
231	381513.407	1174861.416
232	381521.520	1174834.728
233	381524.961	1174823.431
234	381528.298	1174811.229
235	381531.048	1174800.050
236	381535.270	1174782.509
237	381536.333	1174777.561
238	381537.693	1174769.886
239	381538.931	1174759.376
240	381539.287	1174756.915
241	381539.516	1174751.426
242	381538.903	1174727.528
243	381538.272	1174714.271
244	381537.654	1174708.244
245	381536.565	1174693.631
246	381535.651	1174682.490
247	381534.977	1174677.410
248	381534.410	1174666.749
249	381534.085	1174661.938
250	381533.784	1174658.830
251	381533.591	1174655.443
252	381532.603	1174647.148
253	381531.451	1174635.136
254	381530.792	1174629.297
255	381529.712	1174610.870
256	381529.712	1174610.870
257	381529.757	1174607.455
258	381528.715	1174592.035
259	381527.163	1174582.720
260	381510.690	1174582.700
261	381510.720	1174552.720
262	381506.950	1174540.210
263	381501.610	1174530.890
264	381500.930	1174509.420
265	381500.220	1174487.030
266	381499.490	1174463.650
267	381498.710	1174438.960
268	381497.890	1174412.870
269	381497.010	1174385.080
270	381512.533	1174384.601
271	381512.263	1174381.216
272	381511.098	1174364.235
273	381510.618	1174359.335
274	381509.563	1174344.959
275	381509.822	1174342.107
276	381510.584	1174341.113
277	381510.617	1174340.632
278	381510.571	1174339.185
279	381510.119	1174334.303
280	381509.169	1174324.824
281	381508.790	1174320.384

282	381508.299	1174315.385
283	381507.577	1174307.394
284	381506.416	1174294.432
285	381505.558	1174284.476
286	381504.793	1174276.270
287	381504.666	1174275.895
288	381504.507	1174275.682
289	381502.896	1174274.796
290	381501.015	1174256.211
291	381499.916	1174244.835
292	381498.394	1174227.988
293	381496.744	1174213.571
294	381495.260	1174197.501
295	381494.442	1174195.343
296	381492.557	1174189.304
297	381489.264	1174183.829
298	381486.805	1174177.377
299	381486.285	1174171.500
300	381487.898	1174164.773
301	381489.091	1174162.289
302	381489.625	1174152.965
303	381490.237	1174145.216
304	381490.613	1174142.961
305	381489.381	1174129.328
306	381487.792	1174113.179
307	381486.573	1174101.267
308	381485.884	1174093.194
309	381482.611	1174069.991
310	381481.909	1174064.409
311	381477.469	1174030.963
312	381476.705	1174030.005
313	381471.348	1174030.508
314	381469.186	1174014.997
315	381476.943	1174013.814
316	381472.126	1173972.263
317	381464.410	1173924.465
318	381461.291	1173892.838
319	381456.387	1173867.095
320	381455.006	1173855.789
321	381454.459	1173852.797
322	381453.408	1173845.615
323	381452.488	1173839.972
324	381452.387	1173838.802
325	381452.272	1173838.373
326	381451.465	1173833.976
327	381449.814	1173824.163
328	381448.793	1173819.534
329	381445.310	1173800.434
330	381443.745	1173795.362
331	381441.490	1173787.844
332	381438.524	1173774.354
333	381436.235	1173764.528
334	381434.135	1173756.216
335	381431.580	1173746.373
336	381386.100	1173772.260
337	381378.290	1173758.620
338	381397.790	1173748.820
39	381389.750	1173748.350
340	381364.020	1173744.070
341	381362.820	1173722.300

Обзорна схема совмещения листов

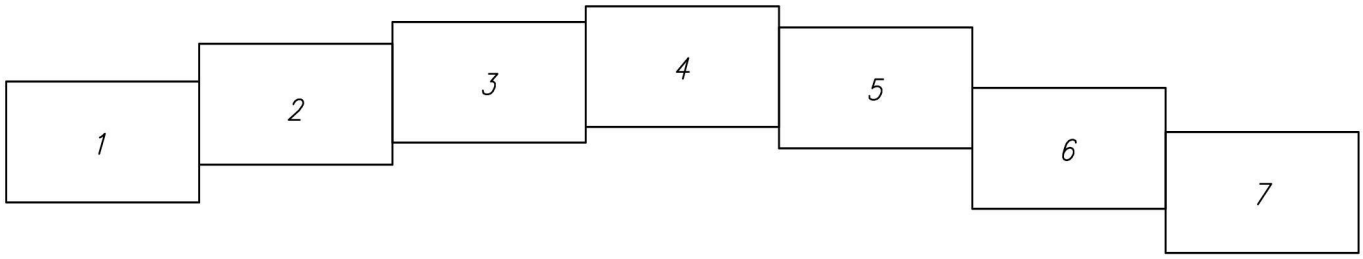

Условные обозначения

– Границы территории, в отношении которой осуществляется подготовка проекта планировки

– Границы зоны планируемого размещения ЛО

– Ось проектируемого линейного объекта

– Граница кадастрового квартала

– Граница участков, включенных в ЕГРН

:11 – Кадастровый номер земельного участка

39:07:060008 – Кадастровый номер квартала

• 116 – Обозначение номера характерных точек границ зоны планируемого размещения линейного объекта

– Граница придорожной полосы, подлежащая установлению в связи с размещением линейного объекта

				ПРОЕКТ ПЛАНИРОВКИ ТЕРРИТОРИИ И ПРОЕКТ МЕЖЕВАНИЯ ТЕРРИТОРИИ		
				Реконструкция автомобильной дороги "Зеленоградск – Приморск через Светлогорск" – Куликово – Заостровье км 6.7 – 8,6" в границах муниципального образования "Зеленоградский городской округ"		
Должность	Фамилия	Подпись	Дата			
				ООО "ГеоКадастрИнформ"	стадия	лист	листов
					ПП–2		
Директор	Смирнов Р.С.		12.18	Чертеж границ зон планируемого размещения линейных объектов. Чертеж границ зоны планируемого размещения линейного объекта, подлежащих переносу (переустройству) из зоны планируемого размещения линейного объекта		
Специалист	Лазаренкова Е.В.		12.18			

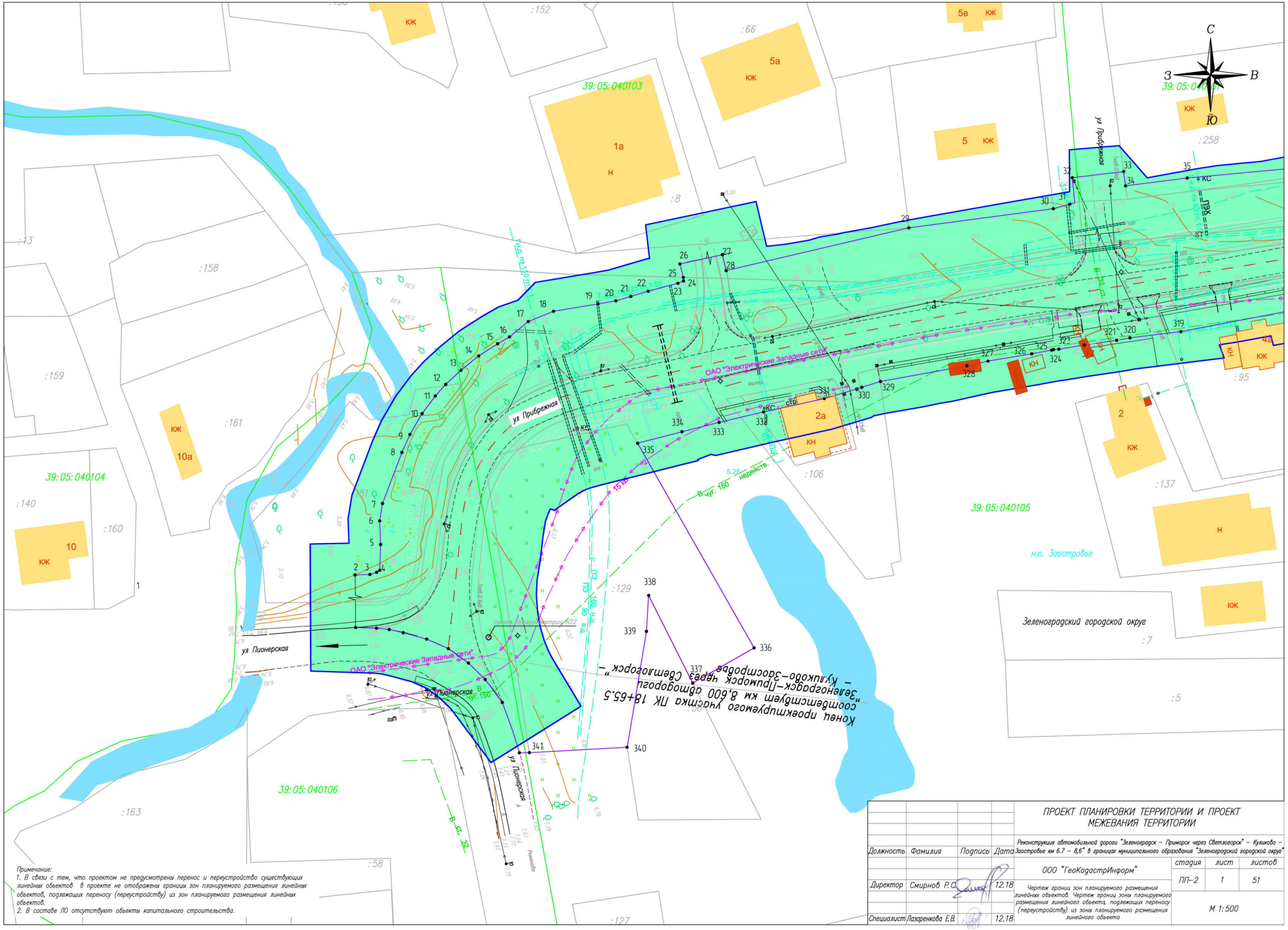

Примечание:
1. В связи с тем, что проектом не предусмотрены перенос и переустройство существующих линейных объектов в проекте не отображены границы зон планируемого размещения линейных объектов, подлежащих переносу (переустройству) из зон планируемого размещения линейных объектов.
2. В составе ЛО отсутствуют объекты капитального строительства.

				ПРОЕКТ ПЛАНИРОВКИ ТЕРРИТОРИИ И ПРОЕКТ МЕЖЕВАНИЯ ТЕРРИТОРИИ			
				Реконструкция автомобильной дороги "Зеленоградск – Приморск через Светлогорск" – Куликово – Заостровье км 6.7 – 8,6" в границах муниципального образования "Зеленоградский городской округ"			
Должность	Фамилия	Подпись	Дата	ООО "ГеоКадастрИнформ"	стадия	лист	листов
Директор	Смирнов Р.С.		12.18		ПП–2	1	51
				Чертеж границ зон планируемого размещения линейных объектов. Чертеж границ зоны планируемого размещения линейного объекта, подлежащих переносу (переустройству) из зоны планируемого размещения линейного объекта	М 1:500		
Специалист	Лазаренкова Е.В.		12.18				

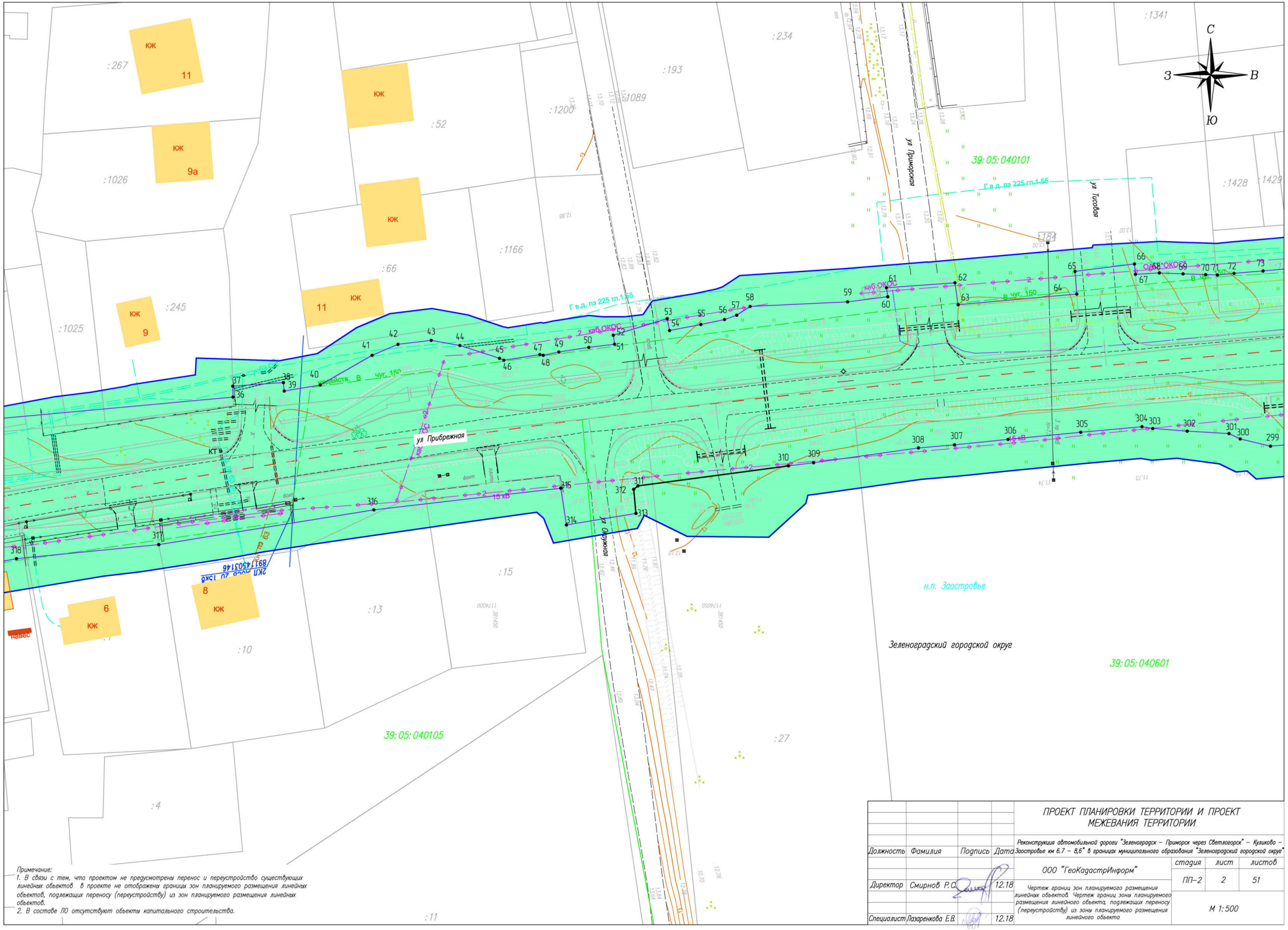

Примечание:
1. В связи с тем, что проектом не предусмотрены перенос и переустройство существующих линейных объектов в проекте не отображены границы зон планируемого размещения линейных объектов, подлежащих переносу (переустройству) из зон планируемого размещения линейных объектов.
2. В составе ЛО отсутствуют объекты капитального строительства.

				ПРОЕКТ ПЛАНИРОВКИ ТЕРРИТОРИИ И ПРОЕКТ МЕЖЕВАНИЯ ТЕРРИТОРИИ			
				Реконструкция автомобильной дороги "Зеленоградск – Приморск через Светлогорск" – Куликово – Заостровье км 6.7 – 8,6" в границах муниципального образования "Зеленоградский городской округ"			
Должность	Фамилия	Подпись	Дата	ООО "ГеоКадастрИнформ"	стадия	лист	листов
Директор	Смирнов Р.С.		12.18	Чертеж границ зон планируемого размещения линейных объектов. Чертеж границ зоны планируемого размещения линейного объекта, подлежащих переносу (переустройству) из зоны планируемого размещения линейного объекта	ПП–2	2	51
Специалист	Лазаренкова Е.В.		12.18		М 1:500		

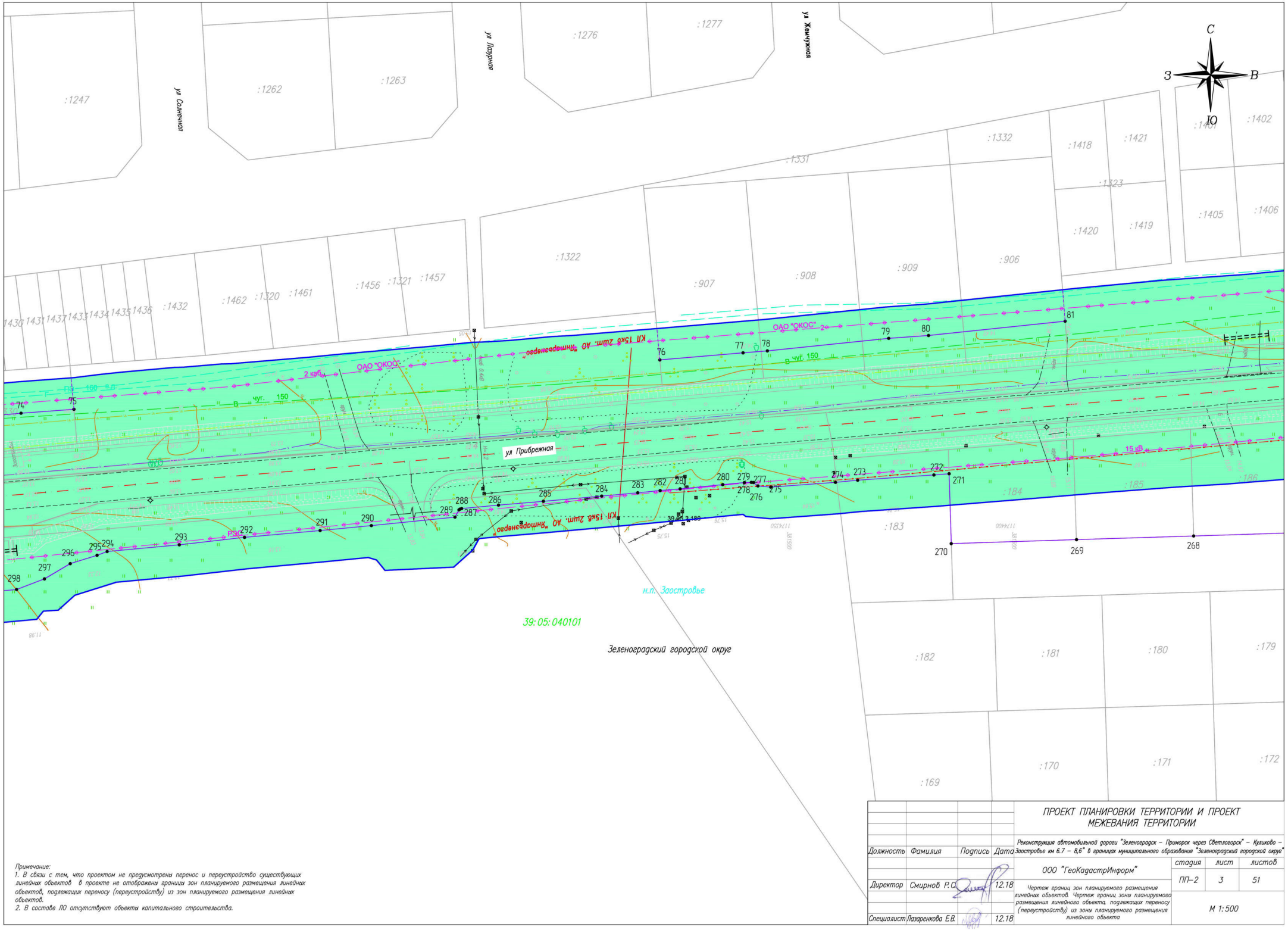

Примечание:
1. В связи с тем, что проектом не предусмотрены перенос и переустройство существующих линейных объектов в проекте не отображены границы зон планируемого размещения линейных объектов, подлежащих переносу (переустройству) из зон планируемого размещения линейных объектов.
2. В составе ЛО отсутствуют объекты капитального строительства.

				ПРОЕКТ ПЛАНИРОВКИ ТЕРРИТОРИИ И ПРОЕКТ МЕЖЕВАНИЯ ТЕРРИТОРИИ			
				Реконструкция автомобильной дороги "Зеленоградск – Приморск через Светлогорск" – Куликово – Заостровье км 6.7 – 8,6" в границах муниципального образования "Зеленоградский городской округ"			
Должность	Фамилия	Подпись	Дата	ООО "ГеоКадастрИнформ"	стадия	лист	листов
Директор	Смирнов Р.С.		12.18		ПП–2	3	51
Специалист	Лазаренкова Е.В.		12.18	Чертеж границ зон планируемого размещения линейных объектов. Чертеж границ зоны планируемого размещения линейного объекта, подлежащих переносу (переустройству) из зоны планируемого размещения линейного объекта	М 1:500		

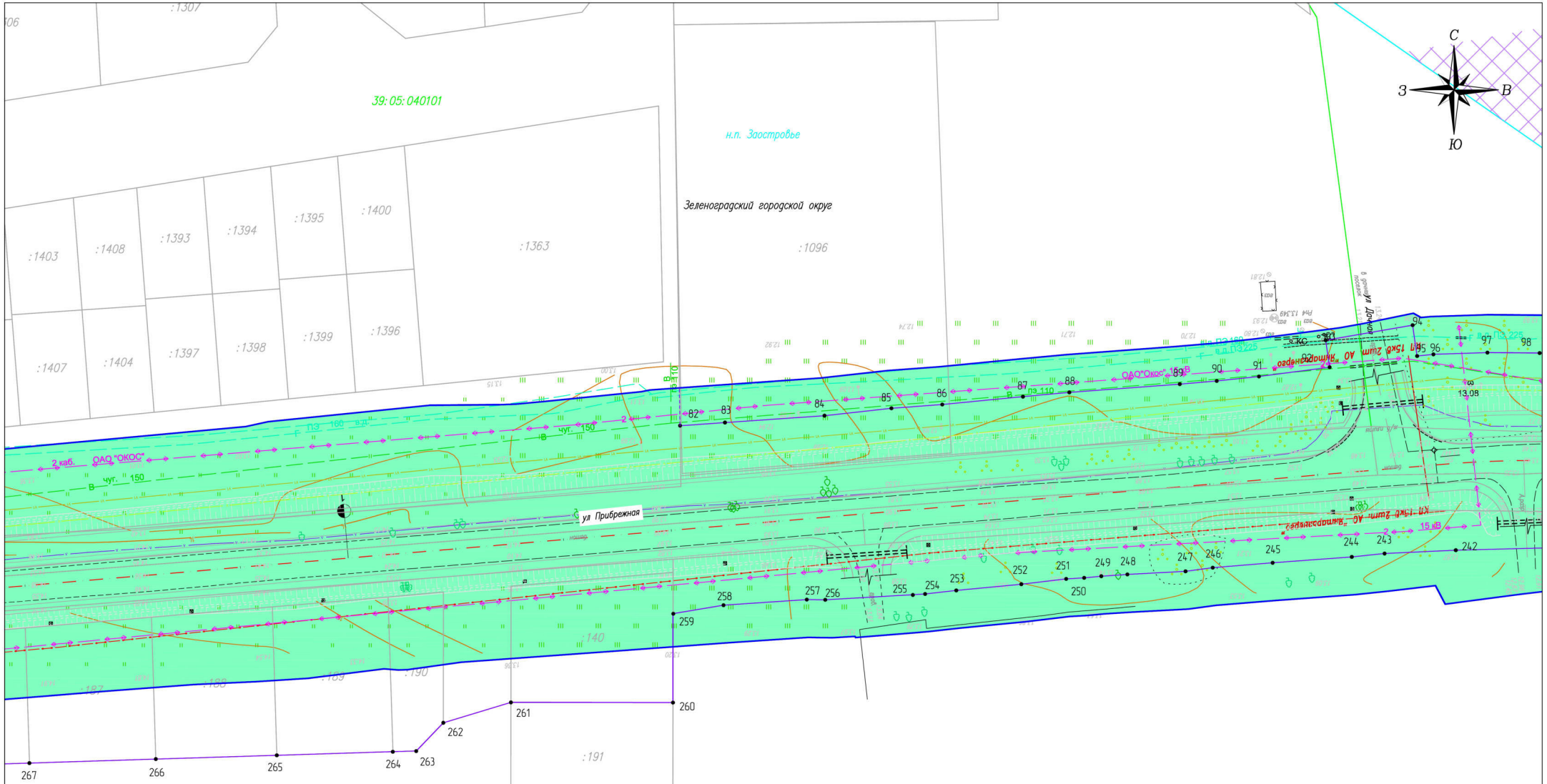

Примечание:
1. В связи с тем, что проектом не предусмотрены перенос и переустройство существующих линейных объектов в проекте не отображены границы зон планируемого размещения линейных объектов, подлежащих переносу (переустройству) из зон планируемого размещения линейных объектов.
2. В составе ЛО отсутствуют объекты капитального строительства.

				ПРОЕКТ ПЛАНИРОВКИ ТЕРРИТОРИИ И ПРОЕКТ МЕЖЕВАНИЯ ТЕРРИТОРИИ		
				Реконструкция автомобильной дороги "Зеленоградск – Приморск через Светлогорск" – Куликово – Заостровье км 6.7 – 8,6" в границах муниципального образования "Зеленоградский городской округ"		
Должность	Фамилия	Подпись	Дата	ООО "ГеоКадастрИнформ"	стадия	лист	листов
Директор	Смирнов Р.С.		12.18		ПП–2	4	51
				Чертеж границ зон планируемого размещения линейных объектов. Чертеж границ зоны планируемого размещения линейного объекта, подлежащих переносу (переустройству) из зоны планируемого размещения линейного объекта	М 1:500		
Специалист	Лазаренкова Е.В.		12.18				

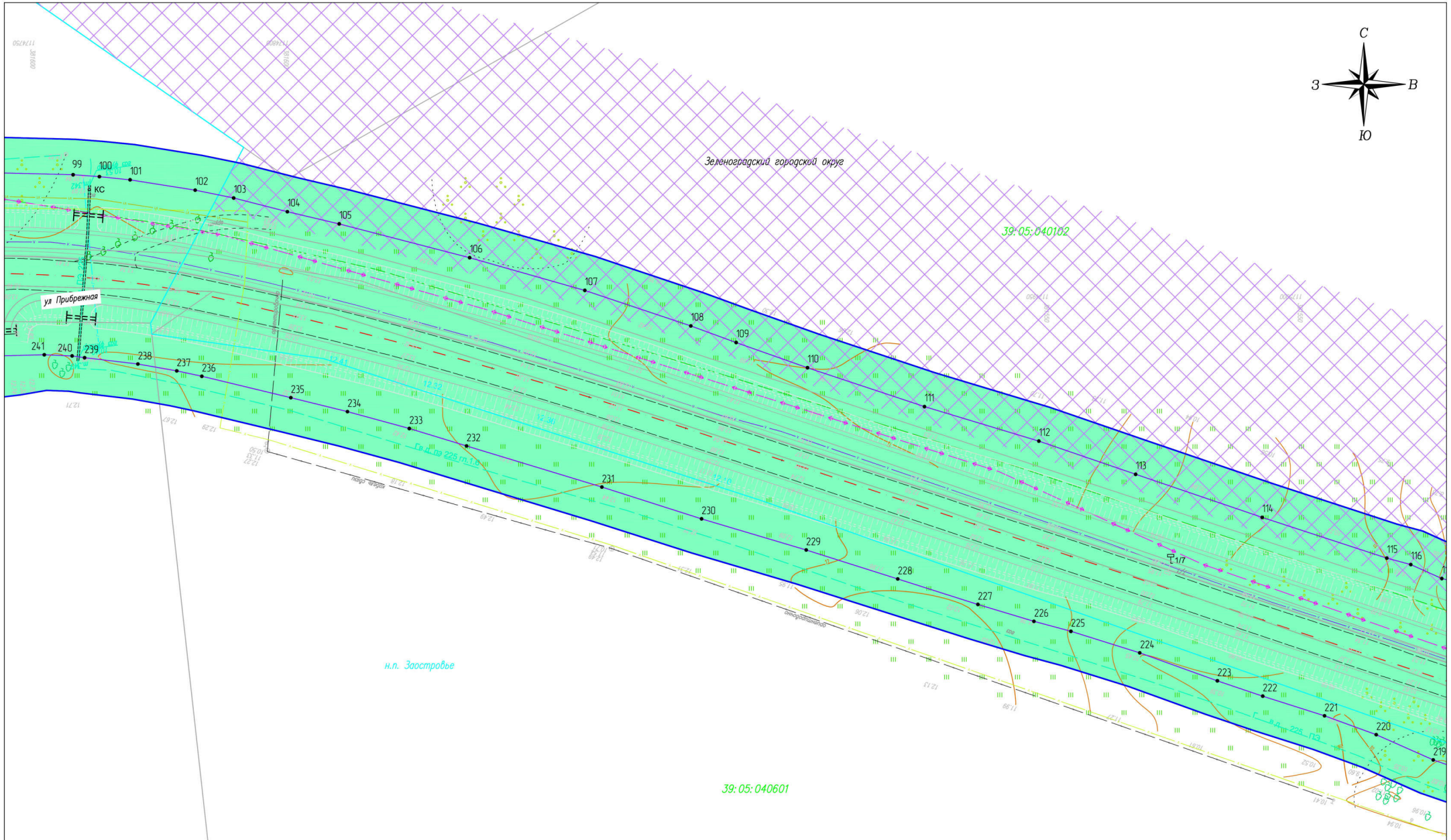

Примечание:
1. В связи с тем, что проектом не предусмотрены перенос и переустройство существующих линейных объектов в проекте не отображены границы зон планируемого размещения линейных объектов, подлежащих переносу (переустройству) из зон планируемого размещения линейных объектов.
2. В составе ЛО отсутствуют объекты капитального строительства.

				ПРОЕКТ ПЛАНИРОВКИ ТЕРРИТОРИИ И ПРОЕКТ МЕЖЕВАНИЯ ТЕРРИТОРИИ		
				Реконструкция автомобильной дороги "Зеленоградск – Приморск через Светлогорск" – Куликово – Заостровье км 6.7 – 8,6" в границах муниципального образования "Зеленоградский городской округ"		
Должность	Фамилия	Подпись	Дата	ООО "ГеоКадастрИнформ"	стадия	лист	листов
Директор	Смирнов Р.С.		12.18	Чертеж границ зон планируемого размещения линейных объектов. Чертеж границ зоны планируемого размещения линейного объекта, подлежащих переносу (переустройству) из зоны планируемого размещения линейного объекта	ПП–2	5	51
Специалист	Лазаренкова Е.В.		12.18		М 1:500		

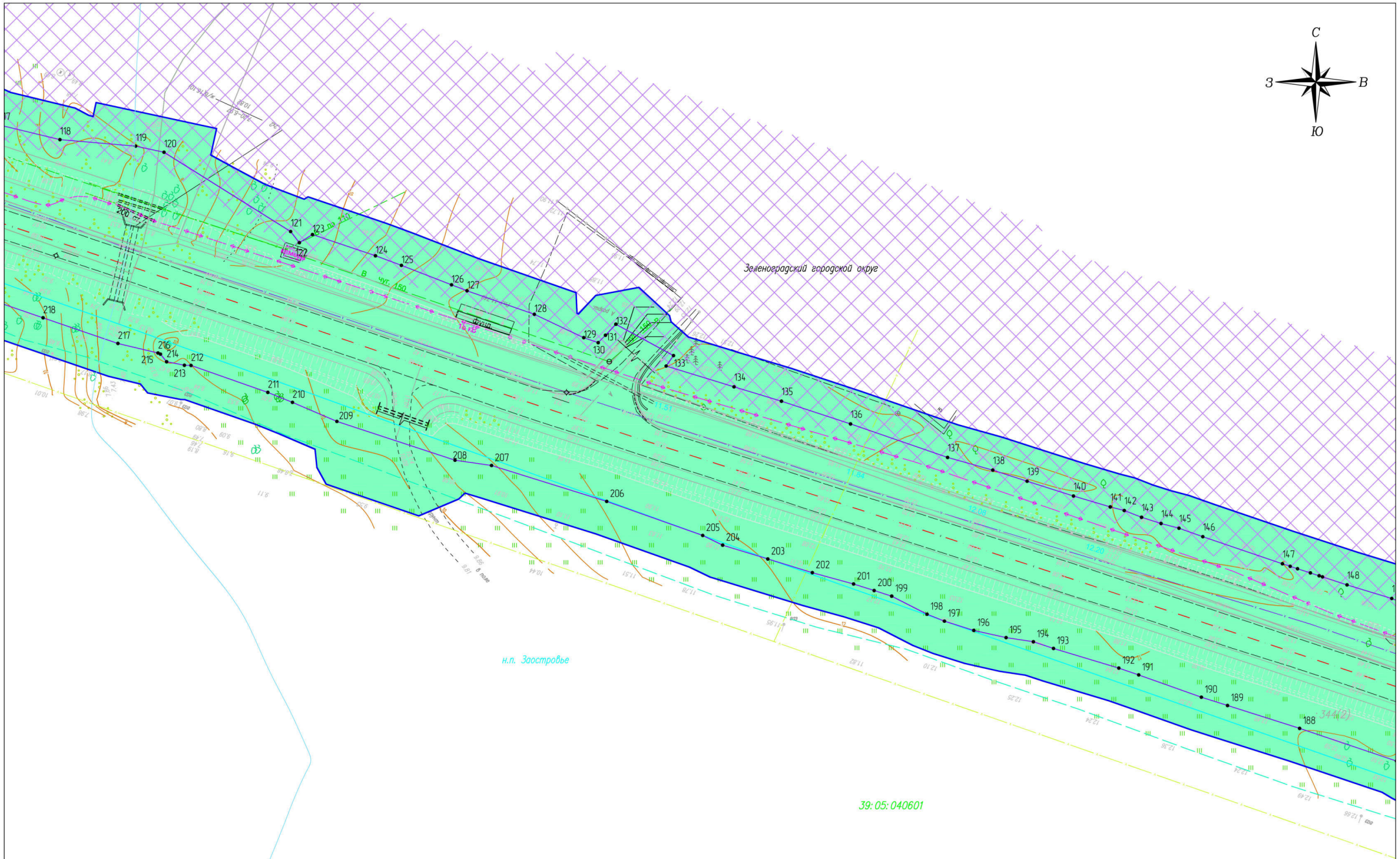

				ПРОЕКТ ПЛАНИРОВКИ ТЕРРИТОРИИ И ПРОЕКТ МЕЖЕВАНИЯ ТЕРРИТОРИИ			
				Реконструкция автомобильной дороги "Зеленоградск – Приморск через Светлогорск" – Куликово – Заостровье км 6.7 – 8,6" в границах муниципального образования "Зеленоградский городской округ"			
Должность	Фамилия	Подпись	Дата	ООО "ГеоКадастрИнформ"	стадия	лист	листов
Директор	Смирнов Р.С.		12.18	Чертеж границ зон планируемого размещения линейных объектов. Чертеж границ зоны планируемого размещения линейного объекта, подлежащих переносу (переустройству) из зоны планируемого размещения линейного объекта	ПП–2	6	51
Специалист	Лазаренкова Е.В.		12.18		М 1:500		

Примечание:
1. В связи с тем, что проектом не предусмотрены перенос и переустройство существующих линейных объектов в проекте не отображены границы зон планируемого размещения линейных объектов, подлежащих переносу (переустройству) из зон планируемого размещения линейных объектов.
2. В составе ЛО отсутствуют объекты капитального строительства.

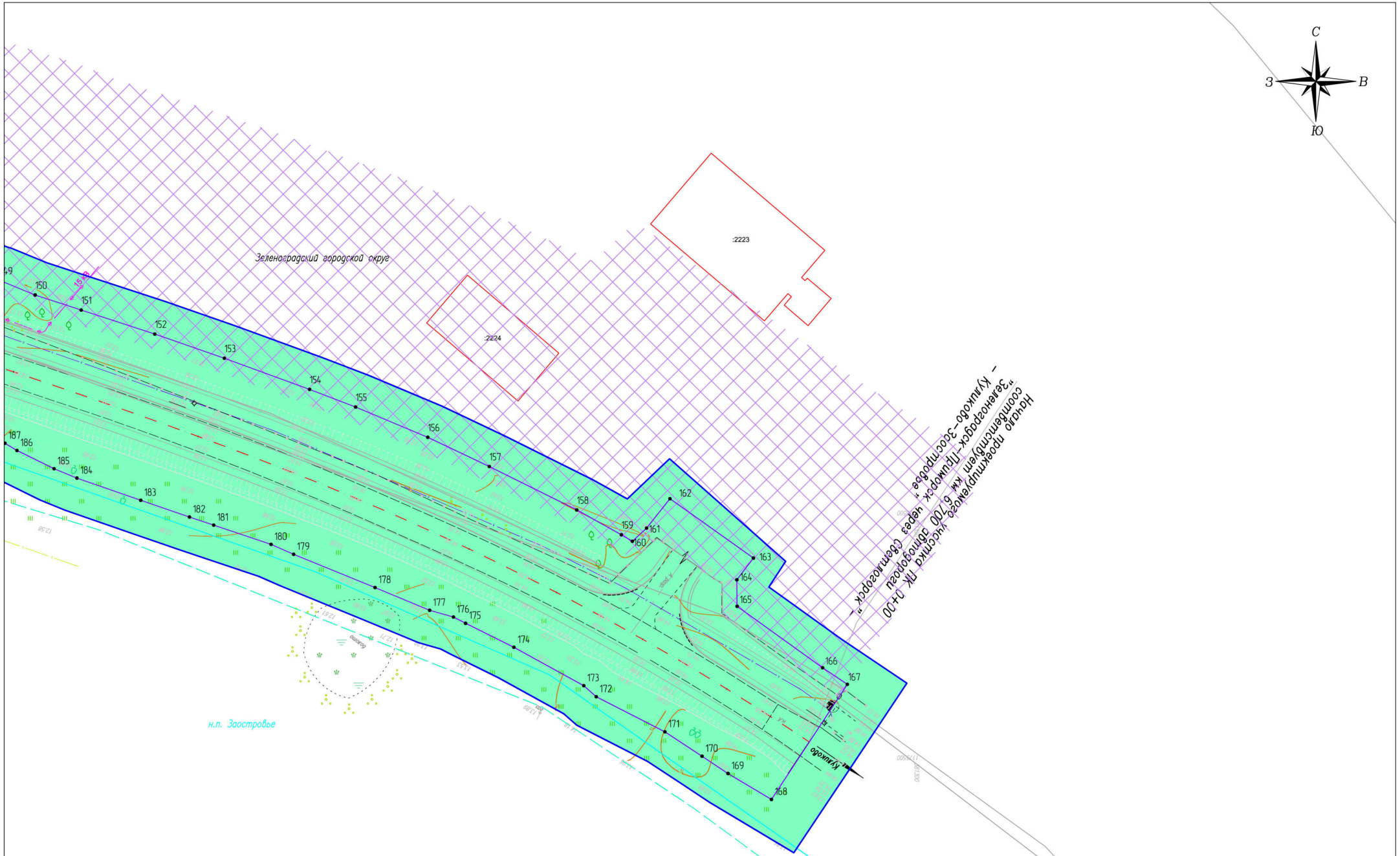

				ПРОЕКТ ПЛАНИРОВКИ ТЕРРИТОРИИ И ПРОЕКТ МЕЖЕВАНИЯ ТЕРРИТОРИИ			
				Реконструкция автомобильной дороги "Зеленоградск – Приморск через Светлогорск" – Куликово – Заостровье км 6.7 – 8,6" в границах муниципального образования "Зеленоградский городской округ"			
Должность	Фамилия	Подпись	Дата	ООО "ГеоКадастрИнформ"	стадия	лист	листов
Директор	Смирнов Р.С.		12.18	Чертеж границ зон планируемого размещения линейных объектов. Чертеж границ зоны планируемого размещения линейного объекта, подлежащих переносу (переустройству) из зоны планируемого размещения линейного объекта	ПП–2	7	51
Специалист	Лазаренкова Е.В.		12.18		М 1:500		

Примечание:
1. В связи с тем, что проектом не предусмотрены перенос и переустройство существующих линейных объектов в проекте не отображены границы зон планируемого размещения линейных объектов, подлежащих переносу (переустройству) из зон планируемого размещения линейных объектов.
2. В составе ЛО отсутствуют объекты капитального строительства.

РАЗДЕЛ 2. ПОЛОЖЕНИЕ О РАЗМЕЩЕНИИ ЛИНЕЙНЫХ ОБЪЕКТОВ

2.1 Наименование, основные характеристики (категория, протяженность, проектная мощность, пропускная способность, грузонапряженность, интенсивность движения) и назначение планируемых для размещения линейных объектов

Проект планировки территории с проектом межевания в его составе, предусматривающий размещение линейного объекта регионального значения: «Реконструкция автомобильной дороги «Зеленоградск-Приморск через Светлогорск»-Куликово-Заостровье км 6,7-8,6 в границах муниципального образования «Зеленоградский городской округ» разработан в целях определения допустимых зон размещения линейного объекта регионального значения: «Реконструкция автомобильной дороги «Зеленоградск-Приморск через Светлогорск»-Куликово-Заостровье км 6,7-8,6».

Технические решения, принятые в проектной документации, соответствуют требованиям промышленной безопасности, экологическим, санитарно-гигиеническим, противопожарным и другим нормам, действующим на территории Российской Федерации, и обеспечивают безопасную для жизни и здоровья людей эксплуатацию объектов при соблюдении предусмотренных рабочими чертежами мероприятий.

Технико-экономические характеристики проектируемых линейных объектов на территории земель общего пользования приведены в таблицах 1-2.

Таблица 1

Технико-экономические характеристики проектируемой территории

№ П/П	НАИМЕНОВАНИЕ	ЕД.ИЗМ.	КОЛ-ВО
1	2	3	4
	1. ТЕРРИТОРИЯ		
1	Площадь проектируемой территории	кв.м.	51682
2	Территории общего пользования, всего:	кв.м	51682

Таблица 2

Технико-экономические характеристики проектируемого линейного объекта

Наименование показателя	Ед. изм.	Показатели
1	2	3
класс		дорога обычного типа
категория		III
Протяженность проектируемого участка	км	1,8655
Расчетная скорость	км/ч	50
Тип дорожной одежды		капитальный
Вид покрытия		усовершенствованный
Материал покрытия		фибробетон; асфальтобетон
Наименьший радиус кривой в плане	м	32
Наименьший радиус вертикальных кривых:		

Наименование показателя	Ед. изм.	Показатели
1	2	3
выпуклой вогнутой	м м	2182 1622
Наибольший продольный уклон	‰	34
Количество полос движения	шт.	2
Ширина полосы	м	3,5
Ширина тротуаров, совмещенных с велодорожкой	м	4,0
Поперечные уклоны:		
проезжей части	‰	20
тротуаров	‰	15
на виражах	‰	20-40
Радиусы закруглений на примыканиях	м	6-12
Площадь проектируемого покрытия ВСЕГО: В том числе I тип дорожной одежды – новая конструкция с фибробетоном II тип дорожной одежды с фибробетоном по существующему покрытию III тип дорожной одежды с фибробетоном на уширениях IV тип дорожной одежды с асфальтобетонным покрытием	м2 м2 м2 м2 м2	14743,84 5790,55 7459,17 1262,14 231,98
Площадь покрытия тротуаров	м2	3271,4
Площадь покрытия велодорожки	м2	4485,5
Проектируемые автобусные остановки	шт.	2
Проектируемые искусственные сооружения: удлинение труб в связи с уширением дороги (d-1,2мх2) укладка новых труб диаметром 0,8м диаметром 1,0м диаметром 0,5м	шт. шт. шт. шт.	1 1 1

Выбор трассы линейного объекта произведен с соблюдением условий безопасного размещения автомобильных дорог. При выборе трассы учитывались интересы субъектов РФ, типы грунтов, кратчайшее расстояние прохождения.

Общее направление трассы – западное.

Начало проектируемого участка ПК 0+00 соответствует км 6+700 автомобильной дороги «Зеленоградск-Приморск через Светлогорск» - Куликово-Заостровье».

Конец проектируемого участка ПК 18+65,5 соответствует км 8+565,5 автомобильной дороги «Зеленоградск-Приморск через Светлогорск» - Куликово-Заостровье».

Протяженность участка– 1,8655км.

Настоящим проектом предусматривается корректировка местоположения красных линий. Приказом Минстрой России от 25.04.2017 № 742/пр определено, что красные линии, обозначающие границы территорий, предназначенных для строительства, реконструкции линейных объектов, устанавливаются по границам зон планируемого размещения линейных объектов. Зона планируемого размещения линейного объекта определена в соответствии со

следующими нормативными правовыми актами: Постановление Правительства Калининградской области от 18 сентября 2015 года N 552 «Об утверждении региональных нормативов градостроительного проектирования Калининградской области» (в редакции Постановления Правительства Калининградской области от 23.03.2016 N 140), постановления Правительства Российской Федерации от 02.09.2009 N 717 "О нормах отвода земель для размещения автомобильных дорог и (или) объектов дорожного сервиса", СП 34.13330.2012 «Автомобильные дороги. Актуализированная редакция СНиП 2.05.02-85*», утвержденный приказом Министерства регионального развития РФ от 30.06.2012 № 266; СП 42.13330.2016 «Градостроительство. Планировка и застройка городских и сельских поселений. Актуализированная редакция СНиП 2.07.01-89*», утвержденный приказом Министерства строительства и жилищно-коммунального хозяйства РФ от 30.12.2016 № 1034/пр; СП 396.1325800.2018 Улицы и дороги населенных пунктов. Правила градостроительного проектирования, утвержденные приказом Министерства строительства и жилищно-коммунального хозяйства РФ от 01.08.2018 № 474/пр.

Для размещения дороги обычного типа III категории необходима полоса отвода шириной 30-82 м. Полоса отвода для велодорожки полностью укладывается в границы зон планируемого размещения линейных объектов.

В границах реконструируемого объекта расположен пункт полигонометрии № 22.

2.2 Перечень субъектов Российской Федерации, перечень муниципальных районов, городских округов в составе субъектов Российской Федерации, перечень поселений, населенных пунктов, внутригородских территорий городов федерального значения, на территориях которых устанавливаются зоны планируемого размещения линейных объектов

Зона планируемого размещения линейного объекта регионального значения «Реконструкция автомобильной дороги «Зеленоградск-Приморск через Светлогорск»-Куликово-Заостровье км 6,7-8,6» (далее - Объект) располагается в границах муниципального образования «Зеленоградский городской округ» Калининградской области», пос. Заостровье.

2.3 Перечень координат характерных точек границ зон планируемого размещения линейных объектов

Каталоги координат поворотных точек границы размещения проектируемого объекта приведены в таблице 3 (в местной системе координат МСК-39).

Таблица 3

Перечень координат характерных точек границ зон планируемого размещения линейного объекта

Наименование точки	X (м)	Y (м)
1	2	3
1	381397.770	1173634.500
2	381402.430	1173686.901
3	381402.910	1173688.396
4	381403.350	1173689.073
5	381409.185	1173689.260
6	381414.342	1173689.057
7	381418.195	1173689.688
8	381429.475	1173693.976
9	381433.397	1173695.708
10	381438.172	1173698.490
11	381442.209	1173701.510
12	381444.758	1173703.829
13	381447.728	1173707.056
14	381450.884	1173710.899
15	381453.739	1173715.354
16	381455.200	1173717.918
17	381458.619	1173722.080
18	381460.905	1173727.693
19	381462.539	1173737.565
20	381463.239	1173741.553
21	381464.214	1173744.865
22	381465.340	1173748.693
23	381467.135	1173755.340
24	381467.628	1173756.575
25	381468.419	1173756.545
26	381471.409	1173755.784
27	381473.487	1173765.209
28	381469.949	1173766.053
29	381479.451	1173806.649
30	381483.700	1173838.760
31	381485.008	1173843.544
32	381490.579	1173842.969
33	381491.957	1173854.383
34	381488.775	1173854.793
35	381490.522	1173868.501
36	381497.188	1173940.982
37	381499.619	1173940.923
38	381500.405	1173952.171
39	381498.537	1173952.351
40	381499.866	1173960.354
41	381506.483	1173971.880
42	381508.905	1173977.630
43	381509.806	1173985.012
44	381508.662	1173991.382
45	381505.800	1174000.201
46	381505.382	1174001.162
47	381506.636	1174009.153
48	381506.477	1174009.899
49	381507.204	1174013.368
50	381508.236	1174020.033
51	381508.942	1174025.760
52	381510.938	1174025.473
53	381514.615	1174037.452
54	381511.977	1174037.966
55	381513.325	1174044.937
56	381514.423	1174050.187
57	381515.381	1174052.903
58	381517.336	1174055.874
59	381518.350	1174077.543
60	381519.491	1174086.457
61	381521.478	1174086.167
62	381522.585	1174101.391
63	381517.716	1174102.094
64	381520.083	1174128.463
65	381525.121	1174128.079
66	381526.822	1174141.279
67	381524.469	1174141.490
68	381524.772	1174146.805
69	381524.572	1174152.076
70	381524.406	1174157.092
71	381524.324	1174159.714
72	381524.683	1174163.405
73	381525.226	1174169.851
74	381525.990	1174178.366

Наименование точки	X (м)	Y (м)
1	2	3
75	381526.855	1174190.125
76	381537.826	1174320.321
77	381539.400	1174338.801
78	381539.833	1174344.179
79	381542.622	1174371.167
80	381543.254	1174380.021
81	381546.443	1174410.380
82	381561.927	1174583.997
83	381562.534	1174592.315
84	381563.799	1174610.671
85	381565.174	1174623.112
86	381565.875	1174632.557
87	381567.321	1174647.449
88	381568.120	1174656.027
89	381569.645	1174676.466
90	381570.229	1174683.325
91	381571.048	1174691.068
92	381572.765	1174704.189
93	381577.767	1174703.447
94	381580.560	1174719.542
95	381574.840	1174720.371
96	381575.152	1174723.382
97	381575.476	1174733.379
98	381575.397	1174743.039
99	381575.044	1174757.114
100	381574.666	1174762.301
101	381574.043	1174768.352
102	381572.007	1174781.195
103	381570.450	1174788.784
104	381567.751	1174799.375
105	381565.344	1174809.603
106	381558.676	1174835.330
107	381552.221	1174858.045
108	381545.204	1174878.955
109	381541.933	1174887.899
110	381536.960	1174901.973
111	381529.278	1174925.041
112	381522.480	1174947.608
113	381515.922	1174966.696
114	381507.416	1174991.650
115	381499.386	1175016.239

Наименование точки	X (м)	Y (м)
1	2	3
116	381498.107	1175020.968
117	381495.350	1175027.089
118	381492.348	1175039.444
119	381491.021	1175054.922
120	381489.768	1175060.725
121	381473.560	1175086.608
122	381471.268	1175088.394
123	381472.943	1175091.078
124	381468.596	1175103.953
125	381466.632	1175109.258
126	381462.654	1175119.500
127	381461.426	1175122.677
128	381456.622	1175136.427
129	381451.852	1175146.526
130	381450.819	1175149.481
131	381452.339	1175150.971
132	381454.601	1175153.100
133	381446.042	1175163.381
134	381441.789	1175177.253
135	381438.853	1175186.948
136	381434.202	1175201.062
137	381427.345	1175220.905
138	381424.755	1175230.150
139	381422.484	1175237.168
140	381419.456	1175246.650
141	381417.226	1175254.171
142	381416.494	1175257.029
143	381415.107	1175260.561
144	381413.836	1175264.557
145	381412.869	1175268.211
146	381411.140	1175273.087
147	381405.600	1175289.368
148	381401.281	1175302.574
149	381398.500	1175311.711
150	381395.567	1175318.877
151	381392.481	1175328.288
152	381387.571	1175343.331
153	381382.619	1175357.554
154	381376.250	1175374.986
155	381372.653	1175384.387
156	381366.461	1175399.150

Наименование точки	X (м)	Y (м)
1	2	3
157	381360.483	1175411.721
158	381351.605	1175429.602
159	381346.534	1175438.717
160	381345.198	1175440.980
161	381347.888	1175443.872
162	381353.899	1175448.653
163	381341.765	1175465.712
164	381337.329	1175462.343
165	381331.903	1175462.386
166	381319.327	1175479.879
167	381316.042	1175484.538
168	381292.405	1175469.405
169	381297.712	1175460.524
170	381301.240	1175455.221
171	381306.236	1175447.624
172	381313.409	1175433.585
173	381315.669	1175431.034
174	381323.497	1175416.805
175	381328.428	1175406.874
176	381329.707	1175404.397
177	381331.093	1175399.528
178	381335.736	1175388.366
179	381342.539	1175371.716
180	381344.565	1175367.103
181	381348.500	1175355.381
182	381350.162	1175350.430
183	381353.587	1175340.465
184	381358.120	1175327.414
185	381360.036	1175322.742
186	381363.763	1175315.158
187	381365.252	1175312.695
188	381371.929	1175292.878
189	381376.605	1175278.138
190	381378.307	1175272.794
191	381382.864	1175259.977
192	381384.263	1175255.918
193	381388.283	1175242.565
194	381389.644	1175238.449
195	381390.493	1175232.866
196	381391.968	1175226.272
197	381393.864	1175220.265

Наименование точки	X (м)	Y (м)
1	2	3
198	381395.277	1175216.710
199	381398.977	1175209.489
200	381400.124	1175205.905
201	381401.471	1175201.693
202	381403.782	1175193.267
203	381406.579	1175184.154
204	381409.412	1175174.927
205	381411.392	1175170.851
206	381418.352	1175151.222
207	381425.701	1175127.682
208	381426.778	1175120.218
209	381434.719	1175096.070
210	381438.615	1175086.984
211	381440.653	1175081.944
212	381446.164	1175066.240
213	381446.203	1175064.893
214	381446.923	1175061.253
215	381448.473	1175060.000
216	381448.707	1175059.484
217	381450.666	1175051.302
218	381455.915	1175036.003
219	381459.557	1175025.390
220	381464.537	1175014.146
221	381468.264	1175003.948
222	381472.146	1174991.766
223	381475.170	1174982.815
224	381480.675	1174967.564
225	381484.935	1174953.924
226	381486.894	1174946.675
227	381490.250	1174935.557
228	381495.274	1174919.767
229	381501.002	1174901.694
230	381507.137	1174881.081
231	381513.407	1174861.416
232	381521.520	1174834.728
233	381524.961	1174823.431
234	381528.298	1174811.229
235	381531.048	1174800.050
236	381535.270	1174782.509
237	381536.333	1174777.561
238	381537.693	1174769.886

Наименование точки	X (м)	Y (м)
1	2	3
239	381538.931	1174759.376
240	381539.287	1174756.915
241	381539.516	1174751.426
242	381538.903	1174727.528
243	381538.272	1174714.271
244	381537.654	1174708.244
245	381536.565	1174693.631
246	381535.651	1174682.490
247	381534.977	1174677.410
248	381534.410	1174666.749
249	381534.085	1174661.938
250	381533.784	1174658.830
251	381533.591	1174655.443
252	381532.603	1174647.148
253	381531.451	1174635.136
254	381530.792	1174629.297
255	381529.712	1174610.870
256	381529.712	1174610.870
257	381529.757	1174607.455
258	381528.715	1174592.035
259	381527.163	1174582.720
260	381510.690	1174582.700
261	381510.720	1174552.720
262	381506.950	1174540.210
263	381501.610	1174530.890
264	381500.930	1174509.420
265	381500.220	1174487.030
266	381499.490	1174463.650
267	381498.710	1174438.960
268	381497.890	1174412.870
269	381497.010	1174385.080
270	381512.533	1174384.601
271	381512.263	1174381.216
272	381511.098	1174364.235
273	381510.618	1174359.335
274	381509.563	1174344.959
275	381509.822	1174342.107
276	381510.584	1174341.113
277	381510.617	1174340.632
278	381510.571	1174339.185
279	381510.119	1174334.303

Наименование точки	X (м)	Y (м)
1	2	3
280	381509.169	1174324.824
281	381508.790	1174320.384
282	381508.299	1174315.385
283	381507.577	1174307.394
284	381506.416	1174294.432
285	381505.558	1174284.476
286	381504.793	1174276.270
287	381504.666	1174275.895
288	381504.507	1174275.682
289	381502.896	1174274.796
290	381501.015	1174256.211
291	381499.916	1174244.835
292	381498.394	1174227.988
293	381496.744	1174213.571
294	381495.260	1174197.501
295	381494.442	1174195.343
296	381492.557	1174189.304
297	381489.264	1174183.829
298	381486.805	1174177.377
299	381486.285	1174171.500
300	381487.898	1174164.773
301	381489.091	1174162.289
302	381489.625	1174152.965
303	381490.237	1174145.216
304	381490.613	1174142.961
305	381489.381	1174129.328
306	381487.792	1174113.179
307	381486.573	1174101.267
308	381485.884	1174093.194
309	381482.611	1174069.991
310	381481.909	1174064.409
311	381477.469	1174030.963
312	381476.705	1174030.005
313	381471.348	1174030.508
314	381469.186	1174014.997
315	381476.943	1174013.814
316	381472.126	1173972.263
317	381464.410	1173924.465
318	381461.291	1173892.838
319	381456.387	1173867.095
320	381455.006	1173855.789

Наименование точки	X (м)	Y (м)
1	2	3
321	381454.459	1173852.797
322	381453.408	1173845.615
323	381452.488	1173839.972
324	381452.387	1173838.802
325	381452.272	1173838.373
326	381451.465	1173833.976
327	381449.814	1173824.163
328	381448.793	1173819.534
329	381445.310	1173800.434
330	381443.745	1173795.362
331	381441.490	1173787.844

Наименование точки	X (м)	Y (м)
1	2	3
332	381438.524	1173774.354
333	381436.235	1173764.528
334	381434.135	1173756.216
335	381431.580	1173746.373
336	381386.100	1173772.260
337	381378.290	1173758.620
338	381397.790	1173748.820
339	381389.750	1173748.350
340	381364.020	1173744.070
341	381362.820	1173722.300

2.4 Перечень координат характерных точек границ зон планируемого размещения линейных объектов, подлежащих переносу (переустройству) из зон планируемого размещения линейных объектов

Проектом не предусматривается переустройство линейных объектов в зоне планируемого размещения, в связи с чем в проекте отсутствует перечень координат характерных точек границ зон планируемого размещения линейных объектов, подлежащих переносу (переустройству) из зон планируемого размещения линейных объектов.

2.5 Предельные параметры разрешенного строительства, реконструкции объектов капитального строительства, входящих в состав линейных объектов в границах зон их планируемого размещения

В составе Проекта, предусматривающего размещение линейного объекта, не предусмотрено размещение объектов капитального строительства. В связи с чем не требуется указание предельных параметров разрешенного строительства, реконструкции объектов капитального строительства, входящих в состав линейных объектов в границах зон их планируемого размещения.

2.6 Информация о необходимости осуществления мероприятий по защите сохраняемых объектов капитального строительства (здание, строение, сооружение, объекты, строительство которых не завершено), существующих и строящихся на момент подготовки проекта планировки территории, а также объектов капитального строительства, планируемых к строительству в соответствии с ранее утвержденной документацией по планировке территории, от возможного негативного воздействия в связи с размещением линейных объектов

При проведении работ по строительству Объекта мероприятия, связанные со сносом зданий и сооружений, переносом сетей инженерно-технического обеспечения, в рамках настоящего проекта не предусматривается.

В местах пересечения линейного объекта с существующими сохраняемыми объектами капитального строительства (линейными сооружениями) предусмотрено устройство резервных каналов, прокладка цельносварных труб, их герметизация и установка железобетонных столбиков.

В связи с тем, что проектом не предусмотрены перенос и переустройство существующих линейных объектов не предусмотрено в проекте не включены чертежи планируемого размещения линейных объектов, подлежащих переносу (переустройству) из зон планируемого размещения линейных объектов.

2.7 Информация о необходимости осуществления мероприятий по сохранению объектов культурного наследия от возможного негативного воздействия в связи с размещением линейных объектов

В настоящее время на планируемой территории отсутствуют памятники истории и культуры. В связи с этим на территории планируемого размещения объекта мероприятий по сохранению объектов культурного наследия не требуется в виду того, что испрашиваемый земельный участок располагается вне границ территорий, зон охраны объектов культурного наследия.

Схема границ территорий объектов культурного наследия не разрабатывалась по причине отсутствия в границах территории, в отношении которой осуществляется подготовка проекта планировки территории, объектов культурного наследия.

2.8 Информация о необходимости осуществления мероприятий по охране окружающей среды

Проект разработан с учётом требований законодательства, об охране природы и основ земельного законодательства Российской Федерации.

Для обеспечения применения наиболее экологически чистых технологий работ предусмотрено проведение тендера на строительные работы и выбор подрядной организации, способной обеспечить их выполнение. В договор подряда должны быть включены положения об ответственности строительной организации за соблюдение во время строительных работ требований природоохранного законодательства, нормативных документов, технических условий и требований проекта.

Технология строительных работ должна соответствовать требованиям «Инструкции по охране природной среды при строительстве, ремонте и содержании автомобильных дорог» ВСП 8-89 Минавтодор РСФСР. Наиболее важные природоохранные требования по строительным технологическим процессам приведены ниже.

На первом этапе подготовительных работ выполняется восстановление трассы и вынос в натуру утвержденных границ полосы отвода дороги. Но границе полосы отвода предусматривается установка указателей и информационных щитов с плакатами, запрещающие какую-либо деятельность за пределами установленной полосы отвода. После проведения указанной работы и приемки ее органом, осуществляющим надзор за строительством, предусматривается проведение второго этапа подготовительных работ – расчистка полосы отвода.

При проведении работ по расчистке полосы отвода запрещается складирование лесоматериалов, порубочных отходов и выкорчеванных пней за границами отвода. В проекте производства подготовительных работ, составляемом подрядчиком, должны быть предусмотрены специальные места и указаны способы и пути их вывоза к месту переработки и захоронения. Места для временного складирования лесопорубочных остатков перед началом работ по расчистке полосы отвода будут согласованы с администрацией и природоохранными органам и.

Транспортировка грунта будет осуществляться автотранспортом по существующим дорогам. предусматривается послойная отсыпка насыпи, толщина слоя составляет 20 – 30 см.

Поверхность каждого слоя земляного полотна должна быть спланирована во избежание избыточного увлажнения атмосферными осадками, наличие ям, местных возвышений более чем на 50 мм от отметки поверхности в данной точке не допускается. Каждый отсыпаемый слой земляного полотна должен быть тщательно уплотнен. Качественное уплотнение грунта в сочетании с планировочными и укрепительными работами препятствует возникновению размывов, водной и ветровой эрозии земляного полотна.

Устройство дорожной одежды предусматривается специализированным отрядом. Складирование песка для устройства песчаного подстилающего слоя и щебня для устройства щебеночного основания предусмотрено на земляном полотне. Проектом не предусматривается строительство временных передвижных и стационарных асфальтобетонных заводов.

Асфальтобетонная смесь будет доставляться автотранспортом с существующего асфальтобетонного завода

В соответствии со статьей 71 Закона «Об охране окружающей природной среды» при реализации строительства должен осуществляться производственный контроль. Предложения по его организации составлены на основании положений приказа Минприроды России от 18/07/94 г. № 222 «Об утверждении положения об оценке воздействия на окружающую среду РФ».

Предложения по разработке программы производственного мониторинга должны составляться в увязке с требованиями системы государственного экологического мониторинга. В период строительства мониторинг будет осуществлять заказчик или, по его поручению, привлеченные им для надзора за строительством организации и фирмы, а при необходимости будут привлекаться независимые эксперты.

Мониторинг должен включать:

- контроль за полнотой и точностью включения в проектную документацию положений, утвержденных на предыдущих стадиях проектирования по мерам исключения и смягчения воздействий, компенсаций, за проектированием природоохранных мероприятий и сооружений;
- обеспечение выбора подрядной строительной организации, способной обеспечить наиболее экологически чистые технологии работ, а также строительство предусмотренных проектом природоохранных мероприятий;
- включение в проект производства рабоі мероприятий по разъяснению работникам подрядной строительной организации природоохранных требований и проектных решений, а также при необходимости их обучение;
- надзор за выполнением природоохранных мероприятий; надзор за строительством природоохранных и защитных сооружений; мониторинг соблюдения подрядной строительной организацией во время строительных работ требований природоохранного законодательства, нормативных документов, технических условий и требований проекта;
- наблюдение за своевременностью и правильностью выполнения рекультивационных работ;
- анализ во время ведения строительных работ эффективности предусмотренных в проекте мероприятий, их корректировка в случае необходимости;
- наблюдение в после строительный период за работой водоотводных сооружений, снегозащитных насаждений, противоэрозионных и иных природоохранных сооружений.

Вопросами после строительного мониторинга будет заниматься эксплуатирующая дорогу организация.

Производственный шум и вибрации не превышают действующих норм. В связи с этим проведение воздухо-водоохранных мероприятий и мероприятий по снижению производственного шума и вибрации настоящим проектом не предусматривается.

2.9 Информация о необходимости осуществления мероприятий по защите территории от чрезвычайных ситуаций природного и техногенного характера, в том числе по обеспечению пожарной безопасности и гражданской обороне

Природная чрезвычайная ситуация - обстановка на определенной территории или акватории, сложившаяся в результате возникновения источника природной чрезвычайной ситуации, который может повлечь или повлек за собой человеческие жертвы, ущерб здоровью людей и (или) окружающей природной среде, значительные материальные потери и нарушение условий жизнедеятельности людей.

Различают природные чрезвычайные ситуации по характеру источника и масштабам.

На территории проведения работ комплексного мониторинга по обследованию опасных геологических и гидрогеологических процессов и системе защиты от них не проводилось. В связи с этим мероприятия по предотвращению риска возникновения чрезвычайных ситуаций природного характера носят рекомендательно-инструктивный характер.

План мероприятий по профилактике лесных пожаров, противопожарному обустройству лесного фонда, а также лесов, не входящих в лесной фонд

1. Разработка и утверждение в сельском поселении плана мероприятий по профилактике лесных пожаров, противопожарному обустройству лесного фонда, а также лесов, не входящих в лесной фонд.

2. Проверка подготовки лесозаготовительных и других организаций, работающих в лесу и на торфяных месторождениях, к пожароопасному сезону, контроль оснащенности противопожарным оборудованием и выполнения правил пожарной безопасности в лесах сельского поселения.

3. Санитарная очистка лесосек, придорожных полос, трасс линий электропередачи и газопроводов, проходящих в лесах на всей территории сельского поселения.

4. Установка противопожарных панно вдоль дорог и в местах отдыха населения.

5. Создание противопожарных разрывов и минерализованных полос, а также обновление имеющихся.

6. Организация радиопередач на тему бережного отношения к лесу, соблюдения санитарных правил и правил пожарной безопасности в лесах, своевременное оповещение населения о пожарной опасности.

7. Активизация работы школьных лесничеств, уделение особого внимания вопросам противопожарной охраны лесов и выполнению правил пожарной безопасности в лесах.

8. Организация патрулирования лесов, телефонной или радиосвязи с лесничествами, торфодобывающими организациями, мониторинга классов пожарной опасности по погодным условиям.

9. Проверка готовности пожарно-химических станций лесхозов к пожароопасному сезону путем проведения смотров.

10. Повышение готовности формирований гражданской обороны путем доукомплектования личным составом, пожарной и землеройной техникой, проведения смотров готовности и тактики специальных учений (по одному учению на каждом из наиболее важных объектов).

11. Подготовка для органов местного самоуправления и руководителей организаций предложений о создании и поддержании в надлежащем состоянии минерализованных полос вокруг жилых домов, детских и других учреждений, организаций, находящихся вблизи от леса и торфяных месторождений, об обеспечении в этих поселениях запаса воды для целей пожаротушения.

12. При высокой пожарной опасности внесение в органы государственной власти предложений о запрещении посещения лесов и торфяников, приостановке работ в лесу, на торфяных месторождениях, а также предложений об ограничении движения автотранспорта на участках леса с высоким классом пожарной опасности по условиям местопроизрастания.

13. Организация связи с заинтересованными федеральными органами исполнительной власти в ходе проведения противопожарных работ.

14. Осуществление неотложных мероприятий по своевременному выявлению очагов и предупреждению массового распространения вредителей и болезней насаждений. Соблюдение санитарных правил при лесопользовании.

15. Направление в УВД области информации о необходимости проведения рейдов и патрулирования лесов.

Мероприятия по профилактике лесных пожаров и противопожарному благоустройству лесного фонда:

1. Мероприятия по предупреждению возникновения лесных пожаров и контролю за соблюдением правил пожарной безопасности в лесах;

2. Разъяснение правил пожарной безопасности (лекции, плакаты, публикации, выступления по радио и телевидению).

В соответствии с правилами пожарной безопасности запрещается:

- разведение костров в пожароопасных местах;
- бросание горящих спичек, окурков, тлеющих костров;

- использование на охоте пыжей из тлеющих материалов;
- выжигание сухой травы на участках, примыкающих к лесу, и т.д.

Техногенная чрезвычайная ситуация - состояние, при котором в результате возникновения источника техногенной чрезвычайной ситуации на объекте, определенной территории или акватории нарушаются нормальные условия жизни и деятельности людей, возникает угроза их жизни и здоровью, наносится ущерб имуществу населения, народному хозяйству и окружающей природной среде.

Источник техногенной чрезвычайной ситуации - опасное техногенное происшествие, в результате которого на объекте, определенной территории или акватории произошла техногенная чрезвычайная ситуация.

Опасность чрезвычайных ситуаций техногенного характера для населения и территорий может возникнуть в случае аварий:

- на потенциально опасных объектах, на которых используются, производятся, перерабатываются, хранятся и транспортируются пожаровзрывоопасные, опасные химические и биологические вещества;

- установках, складах, хранилищах, инженерных сооружениях и коммуникациях, разрушение (повреждение) которых может привести к нарушению нормальной жизнедеятельности людей (прекращению обеспечения водой, газом, теплом, электроэнергией, затоплению жилых массивов, выходу из строя систем канализации и очистки сточных вод).

По результатам прогнозирования чрезвычайных ситуаций техногенного характера потенциально опасные объекты подразделяются по степени опасности в зависимости от масштабов возникающих чрезвычайных ситуаций на пять классов:

1 класс - потенциально опасные объекты, аварии на которых могут являться источниками возникновения федеральных и/или трансграничных чрезвычайных ситуаций;

2 класс - потенциально опасные объекты, аварии на которых могут являться источниками возникновения региональных чрезвычайных ситуаций;

3 класс - потенциально опасные объекты, аварии на которых могут являться источниками возникновения территориальных чрезвычайных ситуаций;

4 класс - потенциально опасные объекты, аварии на которых могут являться источниками возникновения местных чрезвычайных ситуаций;

5 класс - потенциально опасные объекты, аварии на которых могут являться источниками возникновения локальных чрезвычайных ситуаций.

К основным требованиям по предупреждению чрезвычайных ситуаций на потенциально опасных объектах и объектах жизнеобеспечения относятся:

- разработка распорядительных и организационных документов по вопросам предупреждения чрезвычайных ситуаций;

- разработка и реализация объектовых планов мероприятий по предупреждению чрезвычайных ситуаций;

- прогнозирование чрезвычайных ситуаций техногенного и природного характера, определение и периодическое уточнение показателей риска чрезвычайных ситуаций для производственного персонала и населения на прилегающей территории;

- обеспечение готовности объектовых органов управления, сил и средств к действиям по предупреждению и ликвидации чрезвычайных ситуаций;

- подготовка персонала к действиям при чрезвычайных ситуациях;

- сбор, обработка и выдача информации в области предупреждения чрезвычайных ситуаций, защиты населения и территорий от их опасных воздействий;

- декларирование безопасности, лицензирование и страхование ответственности за причинение вреда при эксплуатации опасного производственного объекта и гидротехнического сооружения;

- создание объектовых резервов материальных и финансовых ресурсов для ликвидации чрезвычайных ситуаций.

На опасных производственных объектах систематически проводятся учебно-тренировочные занятия с персоналом смен по графикам, утвержденным руководителями предприятия.

Перевозка опасных грузов автомобильным транспортом (ПОГАТ) как вид деятельности представляет собой потенциальную опасность для жизни и здоровья людей и окружающей среды. Риск при использования транспортных средств с опасными грузами значительно увеличивается. Для предупреждения несчастных случаев и возникновения чрезвычайных ситуаций необходима согласованность действий субъектов, участвующих в организации и осуществлении перевозки, а также неукоснительное следование правилам безопасности, в том числе в случае ликвидации последствий дорожно-транспортных происшествий (ДТП).

Основными целями взаимодействия при ПОГАТ являются:

- обеспечение безопасности при перевозке опасных грузов (ОГ) автомобильным транспортом;
- обеспечение готовности к действиям органов управления, сил и средств, предназначенных и выделяемых для предупреждения и ликвидации последствий, возникающих при ДТП с транспортными средствами, перевозящими ОГ;
- сбор, обработка, обмен и выдача информации в области защиты населения и территорий от чрезвычайных ситуаций, вызванных ДТП с транспортными средствами, перевозящими ОГ;
- организация своевременного оповещения и информирования населения о чрезвычайных ситуациях, вызванных ДТП с транспортными средствами, перевозящими ОГ, в местах массового пребывания людей;
- прогнозирование и оценка социально-экономических последствий чрезвычайных ситуаций;
- координация деятельности органов управления, сил и средств, осуществляющих мероприятия по ликвидации чрезвычайных ситуаций, вызванных ДТП с транспортными средствами, перевозящими ОГ.

Перевозка опасных грузов регламентируется Постановлением Правительства РФ от 15.04.2011 № 272 «Об утверждении Правил перевозок грузов автомобильным транспортом», «Руководством по организации перевозок опасных грузов автомобильным транспортом» (РД 3112199-0199-96), утвержденным 8 февраля 1996 г., и Постановлением Правительства РФ от 25.04.2018 № 390 «О противопожарном режиме.

Правилами перевозки опасных грузов установлены режимы движения, правила остановки, стоянки, заправки и другие аспекты безопасности перевозок.

Опасные грузы должны перевозиться только специальными и (или) специально приспособленными для этих целей транспортными средствами. Правилами установлены требования к этим транспортным средствам.

При возникновении опасности, персонал обеспечения перевозки ОГ обязан:

- проверить наличие и масштаб разлива (россыпи, взрыва) ОГ;
- при необходимости использовать средства индивидуальной защиты (СИЗ);
- не допускать посторонних лиц к месту аварии (инцидента);
- сообщить о случившемся в ближайший орган МВД России;
- сообщить в ближайший орган МЧС России;
- при необходимости вызвать скорую медицинскую помощь;
- вызвать аварийную бригаду, ближайшую к месту аварии (грузоотправителя, грузополучателя) или обе сразу в зависимости от масштаба аварии (инцидента);
- оказать первую медицинскую помощь пострадавшим;
- в соответствии с указаниями аварийной карточки и полученными инструкциями принять меры по первичной ликвидации последствий аварии (инцидента);
- по прибытии на место аварии (инцидента) представителей специальных служб (ГИБДД МВД России, МЧС России, скорой помощи, представителей объединения

«Изотоп», санитарной инспекции и т.д.) проинформировать их о принятых мерах, виде опасности и предъявить по их требованию транспортно-сопроводительные документы.

Основные работы по ликвидации последствий аварии (инцидента) с опасным грузом проводят аварийные бригады, которые состоят из специально обученного персонала. Они оснащены различными средствами ликвидации последствий аварий (инцидентов) с ОГ, средствами контроля за состоянием техники и окружающей среды. Аварийные бригады размещаются в местах погрузки-разгрузки и хранения опасных грузов. Состав аварийной бригады и функциональное назначение каждого ее члена соответствуют характеру опасности и перечню возможных работ с опасным грузом.

Мероприятия по спасению пострадавших при ДТП в ходе перевозки ОГ определяются характером поражения людей, размером повреждения транспортного средства, наличием вторичных поражающих факторов.

При спасении пострадавших в ДТП в ходе перевозки опасных грузов проводятся:

- разведка и оценка обстановки, определение границы опасной зоны и ее ограждение;
- локализация и ликвидация воздействий поражающих факторов;
- поиск пострадавших, обеспечение их средствами индивидуальной защиты и эвакуация из опасной зоны;
- оказание пострадавшим первой медицинской помощи;
- контроль за содержанием опасных веществ в воздухе, воде и почве.

Население территорий, прилегающих к аварийному транспортному средству, подвергается угрозе воздействия поражающих и вредных факторов аварий. Под этими факторами следует понимать радиационные (поля излучения), механические (ударные нагрузки, колебания грунта), баллистические (осколочные поля), термические (тепловой поток), электромагнитные (грозовые разряды), избыточные концентрации радиоактивных веществ, канцерогенов и токсикантов, формирующиеся при реализации опасного события, либо характеризующие условия жизнедеятельности и другие воздействия. Воздействие опасных факторов приводит к ущербу здоровью человека (его ранению, болезни, смерти), состоянию объектов техносферы (повреждение, разрушение), окружающей среде, экономике государства. Различают непосредственный ущерб и косвенные последствия, рассматриваемые в рамках системы более высокого уровня (регион, отрасль экономики). При этом поражающие факторы приводят к заболеванию (ранению) или смерти людей непосредственно в процессе воздействия (при попадании последних в зону их действия). Вредные факторы вызывают указанные последствия с определенной вероятностью, поэтому опасность наступления последствий характеризуется риском. Например, радиационный риск при облучении ионизирующим излучением, зависящий от дозы и оцениваемый вероятностью нежелательных последствий.

Инженерные сооружения на транспортных коммуникациях и автомобильных дорогах существенного влияния на ведение аварийно-спасательных работ не окажут.

В мирное время для защиты жизни и здоровья населения в ЧС применяются следующие основные мероприятия гражданской обороны, являющиеся составной частью мероприятий РСЧС (единой государственной системы предупреждения и ликвидации чрезвычайных ситуаций):

1. укрытие людей в приспособленных под нужды защиты населения помещениях производственных, общественных и жилых зданий, а также, в специальных защитных сооружениях (ЗС);
2. эвакуация населения из зон ЧС;
3. использование средств индивидуальной защиты (СИЗ) органов дыхания и кожных покровов;
4. проведение мероприятий медицинской защиты;
5. проведение аварийно-спасательных и других неотложных работ в зонах ЧС.

Основным способом защиты населения в военное время от современных средств поражения является укрытие его в защитных сооружениях. В настоящее время защитные сооружения гражданской обороны в границах проектирования отсутствуют.

Мероприятия по обеспечению пожарной безопасности территории.

Пожары возникают, согласно статистическим данным, чаще всего, из-за неисправности электротехнического оборудования и неосторожного обращения с огнем, а на промышленных объектах – от взрывов легко воспламеняемых веществ.

Особенно опасны и могут привести к тяжелым последствиям пожары в местах массового скопления людей (объекты социального и культурно-бытового обслуживания, рынки и др.), где не всегда соблюдаются простейшие правила пожарной безопасности. В общественных зданиях и общежитиях закрываются эвакуационные выходы, нет автоматической пожарной сигнализации, либо она не действует, перекрываются внутриквартальные проезды, что создает препятствия на пути пожарных машин.

К основным мероприятиям по защите населения и территорий необходимо отнести:
- нормативное правовое регулирование в области пожарной безопасности;
- создание муниципальной пожарной охраны и организация ее деятельности;
- разработка и осуществление мер пожарной безопасности;
- противопожарная пропаганда и обучение населения;
- тушение пожаров и проведение связанных с ними первоочередных аварийно-спасательных работ.

При пожаре безопасность людей должна обеспечиваться своевременной беспрепятственной эвакуацией людей из опасной зоны, спасением людей, оказавшихся в зоне задымления и повышенной температуры.

Пожарная безопасность территорий обеспечивается в рамках проекта следующими мероприятиями:

- Постепенная ликвидация ветхого и аварийного жилого фонда, реконструкция и замена его на современные жилые дома, соответствующие противопожарным требованиям;

- Размещение застройки с отступом от лесных массивов. Противопожарные расстояния от границ застройки городских поселений до лесных массивов должны быть не менее 50 метров, а от границ застройки городских и сельских поселений с одно-, двухэтажной индивидуальной застройкой до лесных массивов – не менее 15 метров (в соответствии с п.15 ст. 69 «Технического регламента о требованиях пожарной безопасности» от 01.01.01 г.);

- Размещение пожарных депо с учетом нормативного времени прибытия первого подразделения к месту вызова (в городском поселении оно не должно превышать 10 минут п.1 ст. 76 «Технического регламента о требованиях пожарной безопасности» от 01.01.01 г.).

- Размещение источников наружного противопожарного водоснабжения. (п.4 СП 8.13130.2009 «Системы противопожарной защиты. Источники наружного противопожарного водоснабжения. Требования пожарной безопасности»);

- Организация противопожарных разрывов в застройке, что имеет большое значение, так как уменьшается вероятность распространения вторичных поражающих факторов в чрезвычайных условиях (пожары, взрывы, задымления), а также позволяет обеспечить более эффективное проведение спасательных работ;

- Развитие транспортной системы и обеспечение беспрепятственного проезда пожарных, санитарных, аварийных;

- Мониторинг пожарной опасности в лесах;

- Противопожарное обустройство лесов, в том числе строительство, реконструкция и содержание дорог противопожарного назначения, посадочных площадок для самолетов, вертолетов, используемых в целях проведения авиационных работ по охране и защите лесов, прокладка просек, противопожарных разрывов;

- Создание систем, средств предупреждения и тушения лесных пожаров, содержание этих систем и средств, а также формирование запасов горюче-смазочных материалов на период высокой пожарной опасности.

Для предотвращения распространения очагов пожара рекомендуется противопожарная пропаганда среди населения, создание и обучение добровольных пожарных формирований на наиболее удаленных объектах защиты, обучение населения правилам поведения при угрозе возникновения пожара, обеспечение объектов защиты сигнализацией и средствами оповещения населения, средствами пожаротушения.

ПРОЕКТ ПЛАНИРОВКИ ТЕРРИТОРИИ С ПРОЕКТОМ МЕЖЕВАНИЯ В ЕГО СОСТАВЕ, ПРЕДУСМАТРИВАЮЩИЙ РАЗМЕЩЕНИЕ ЛИНЕЙНОГО ОБЪЕКТА РЕГИОНАЛЬНОГО ЗНАЧЕНИЯ «РЕКОНСТРУКЦИЯ АВТОМОБИЛЬНОЙ ДОРОГИ «ЗЕЛЕНОГРАДСК-ПРИМОРСК ЧЕРЕЗ СВЕТЛОГОРСК»-КУЛИКОВО-ЗАОСТРОВЬЕ КМ 6,7-8,6» В ГРАНИЦАХ МУНИЦИПАЛЬНОГО ОБРАЗОВАНИЯ «ЗЕЛЕНОГРАДСКИЙ ГОРОДСКОЙ ОКРУГ»

ОСНОВНАЯ ЧАСТЬ ПРОЕКТА МЕЖЕВАНИЯ ТЕРРИТОРИИ

РАЗДЕЛ 1. ГРАФИЧЕСКАЯ ЧАСТЬ. ЧЕРТЕЖИ МЕЖЕВАНИЯ ТЕРРИТОРИИ

Обзорна схема совмещения листов

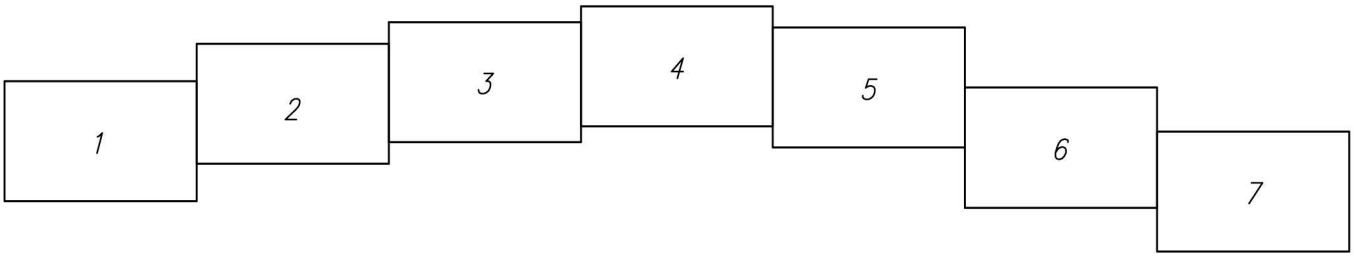

Условные обозначения

– Границы территории, в отношении которой осуществляется подготовка проекта планировки

– Граница административно–территриальных образований (округ, населенный пункт)

– Граница кадастрового квартала

– Граница участков, включенных в ЕГРН

– Красные линии

– Линии отступа от красных линий

:11 – Кадастровый номер земельного участка

39:07:060008 – Номер кадастрового квартала

– Границы образуемых земельных участков из земель, находящихся в государственной или муниципальной собственности, ЗУ1

– Границы образуемых земельных участков из земель, находящихся в государственной или муниципальной собственности, ЗУ2

– Земельные участки государственной собственности образуемые путем раздела в измененных границах

– Границы земельных участков подлежащих уточнению в границах полосы отвода

– Границы изымаемых земельных участков

– Границы изменяемых земельных участков

– Границы сохраняемых земельных участков

:ЗУ1 – Условный номер образуемого земельного участка

① – Условный номер образуемого земельного участка, в отношении которого предполагаются их резервирование и (или) изъятие для государственных нужд

:11:ЗУ2 – Обозначение изменяемого земельного участка

				ПРОЕКТ ПЛАНИРОВКИ ТЕРРИТОРИИ И ПРОЕКТ МЕЖЕВАНИЯ ТЕРРИТОРИИ		
				Реконструкция автомобильной дороги "Зеленоградск – Приморск через Светлогорск" – Куликово – Заостровье км 6.7 – 8,6" в границах муниципального образования "Зеленоградский городской округ"		
Должность	Фамилия	Подпись	Дата			
				ООО "ГеоКадастрИнформ"	стадия	лист	листов
Директор	Смирнов Р.С.		12.18		ПМ–1		
				Чертеж межевания территории		
Специалист	Лазаренкова Е.В.		12.18			

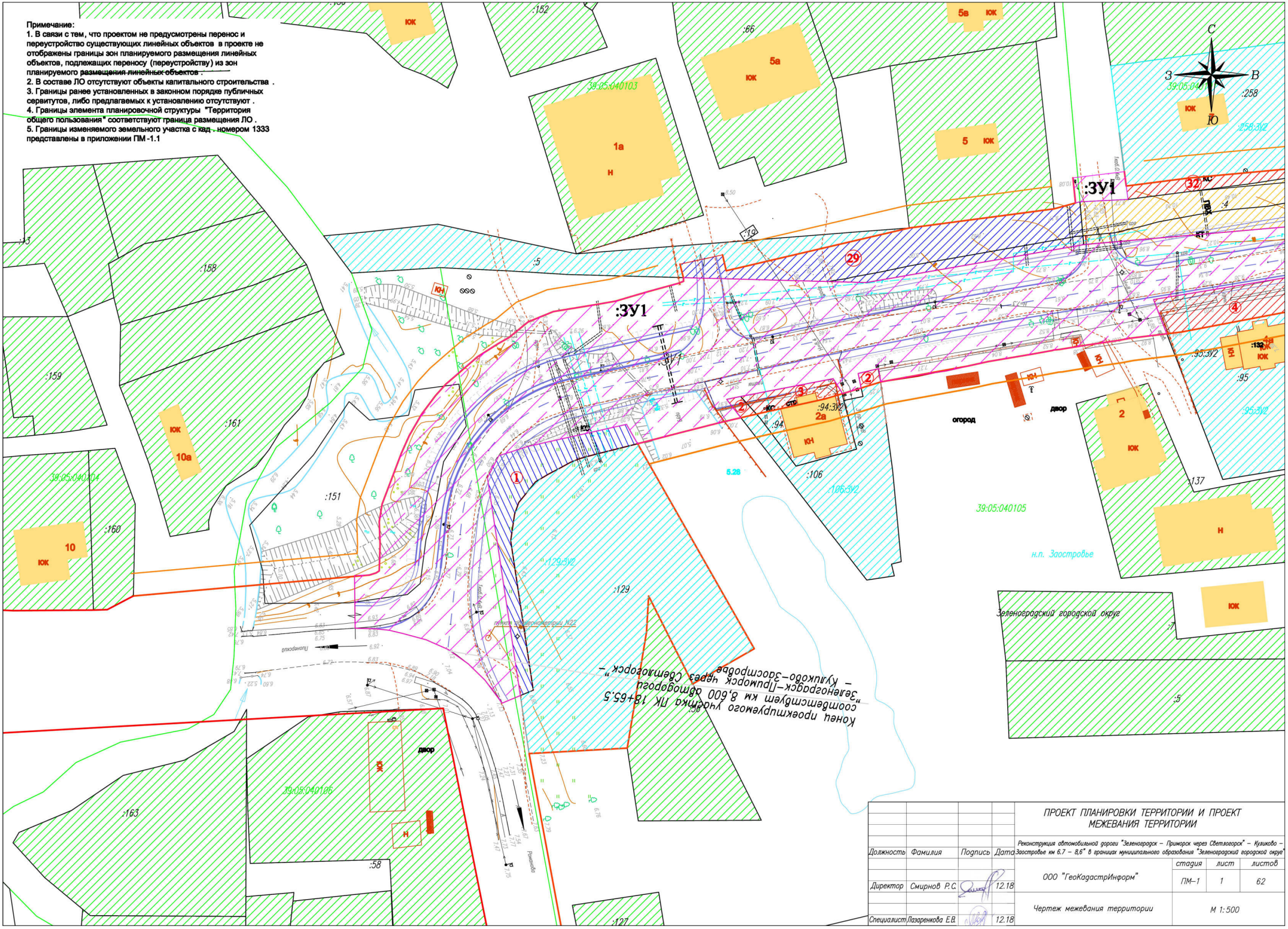
Примечание:
1. В связи с тем, что проектом не предусмотрены перенос и переустройство существующих линейных объектов в проекте не отображены границы зон планируемого размещения линейных объектов, подлежащих переносу (переустройству) из зон планируемого размещения линейных объектов .
2. В составе ЛО отсутствуют объекты капитального строительства .
3. Границы ранее установленных в законном порядке публичных сервитутов, либо предлагаемых к установлению отсутствуют .
4. Границы элемента планировочной структуры "Территория общего пользования" соответствуют граница размещения ЛО .
5. Границы изменяемого земельного участка с кад . номером 1333 представлены в приложении ПМ -1.1
:ЗУ1
:ЗУ1
39:05:040103
39:05:040104
39:05:040105
39:05:040106
:66
:152
:158
:159
:160
:161
:151
:163
:58
:129
:129:ЗУ2
:106
:106:ЗУ2
:137
:94
:94:ЗУ2
:95
:95:ЗУ2
:258
:258:ЗУ2
:132
:127
:7
:5
:4
:33
:79
5.28
огород
двор
двор
н.п. Заостровье
Зеленоградский городской округ
Линия проектируемого участка ПК 18+65,5 соответствует км 8,600 автомобильной дороги "Зеленоградск-Приморск через Светлогорск" - Куликово-Заостровье
Граница территории N22
Линия ЭП
Линия ЭП
Линия ЭП

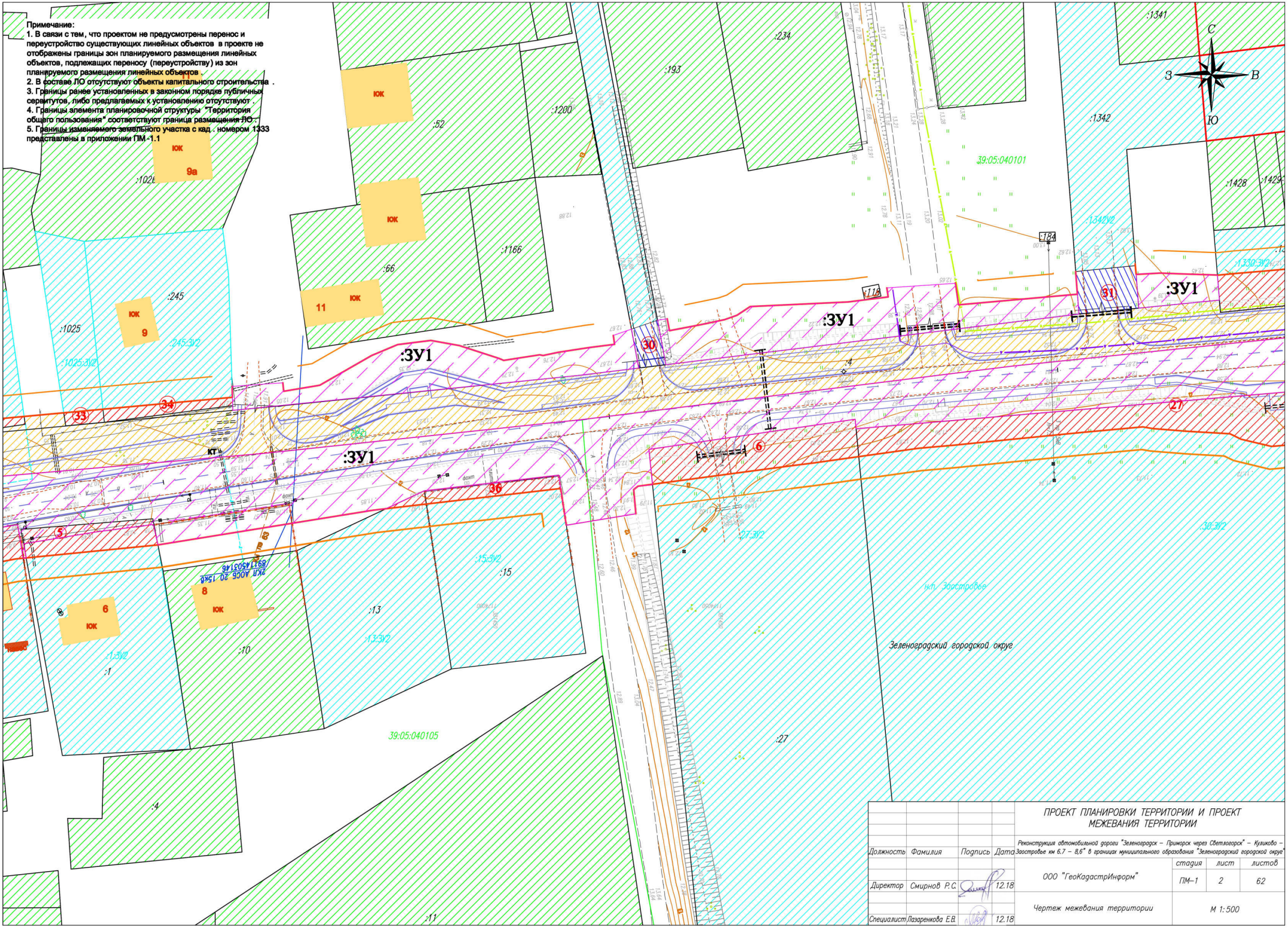

				ПРОЕКТ ПЛАНИРОВКИ ТЕРРИТОРИИ И ПРОЕКТ МЕЖЕВАНИЯ ТЕРРИТОРИИ		
				Реконструкция автомобильной дороги "Зеленоградск – Приморск через Светлогорск" – Куликово – Заостровье км 6.7 – 8,6" в границах муниципального образования "Зеленоградский городской округ"		
Должность	Фамилия	Подпись	Дата		стадия	лист	листов
Директор	Смирнов Р.С.		12.18	ООО "ГеоКадастрИнформ"	ПМ–1	2	62
Специалист	Лазаренкова Е.В.		12.18	Чертеж межевания территории	М 1:500		

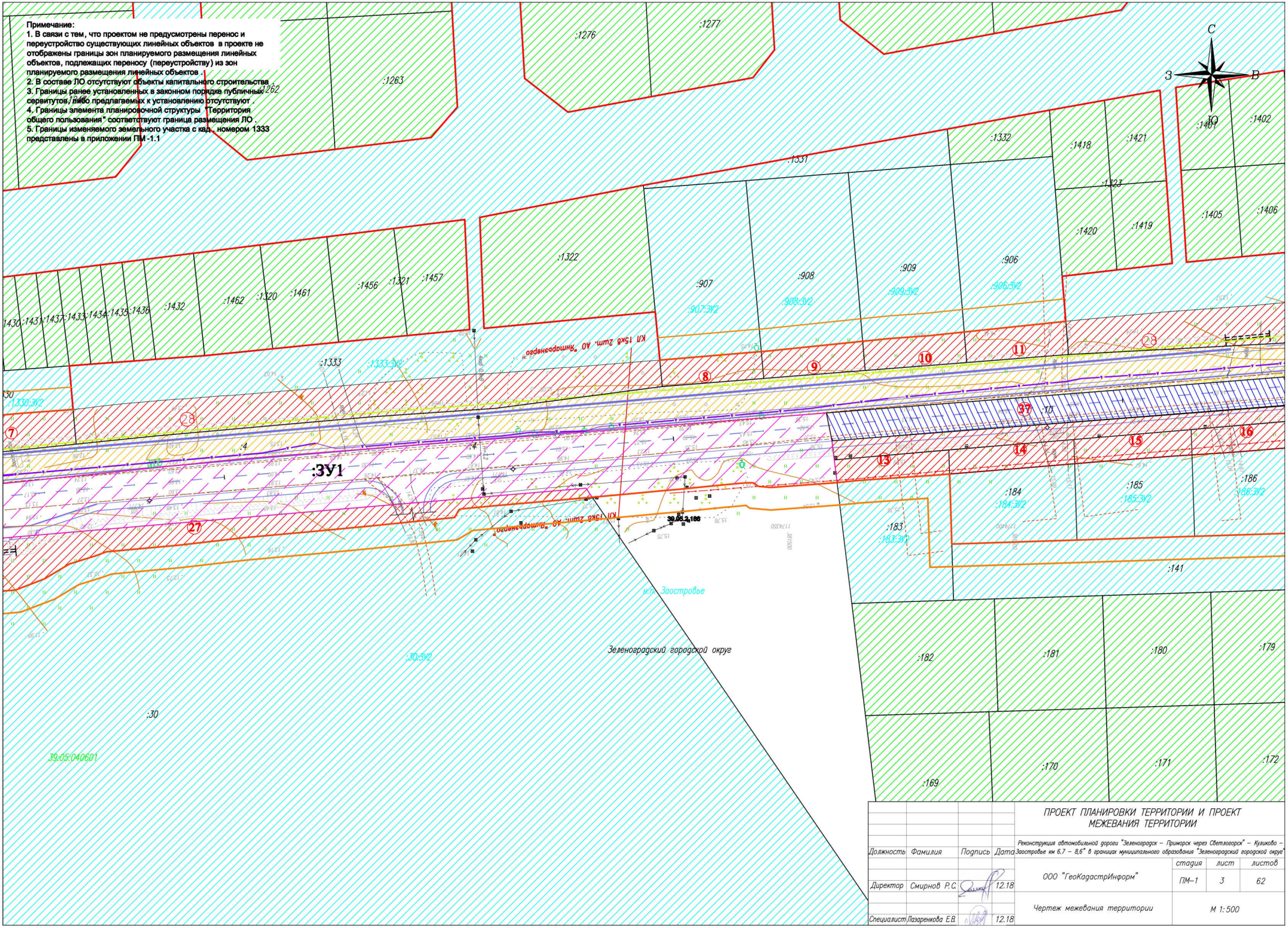
Примечание:
1. В связи с тем, что проектом не предусмотрены перенос и переустройство существующих линейных объектов в проекте не отображены границы зон планируемого размещения линейных объектов, подлежащих переносу (переустройству) из зон планируемого размещения линейных объектов .
2. В составе ЛО отсутствуют объекты капитального строительства
3. Границы ранее установленных в законном порядке публичных сервитутов, либо предлагаемых к установлению отсутствуют .
4. Границы элемента планировочной структуры "Территория общего пользования" соответствуют граница размещения ЛО .
5. Границы изменяемого земельного участка с кад. номером 1333 представлены в приложении ПМ -1.1
С
З
В
Ю
:ЗУ1
:1276
:1277
:1263
:1262
:1322
:1331
:1332
:1418
:1421
:1402
:1401
:1405
:1406
:1420
:1419
:1323
:1456
:1321
:1457
:1462
:1320
:1461
:1432
:1430
:1431
:1437
:1433
:1434
:1435
:1436
:907
:908
:909
:906
:907:ЗУ2
:908:ЗУ2
:909:ЗУ2
:906:ЗУ2
:1333
:1333:ЗУ2
:1330:ЗУ2
:4
:10
:184
:184:ЗУ2
:185
:185:ЗУ2
:186
:186:ЗУ2
:183
:183:ЗУ2
:141
:182
:181
:180
:179
:170
:171
:172
:169
:30
:30:ЗУ2
39:05:040601
Зеленоградский городской округ
н.п. Заостровье
39:05:2:186
КЛ 15кВ 2шт. АО "Янтарьэнерго"
КЛ 15кВ 2шт. АО "Янтарьэнерго"
ПРОЕКТ ПЛАНИРОВКИ ТЕРРИТОРИИ И ПРОЕКТ МЕЖЕВАНИЯ ТЕРРИТОРИИ
Реконструкция автомобильной дороги "Зеленоградск – Приморск через Светлогорск" – Куликово – Заостровье км 6.7 – 8,6" в границах муниципального образования "Зеленоградский городской округ"
Должность
Фамилия
Подпись
Дата
Директор
Смирнов Р.С.
12.18
Специалист
Лазаренкова Е.В.
12.18
ООО "ГеоКадастрИнформ"
стадия
лист
листов
ПМ–1
3
62
Чертеж межевания территории
М 1:500

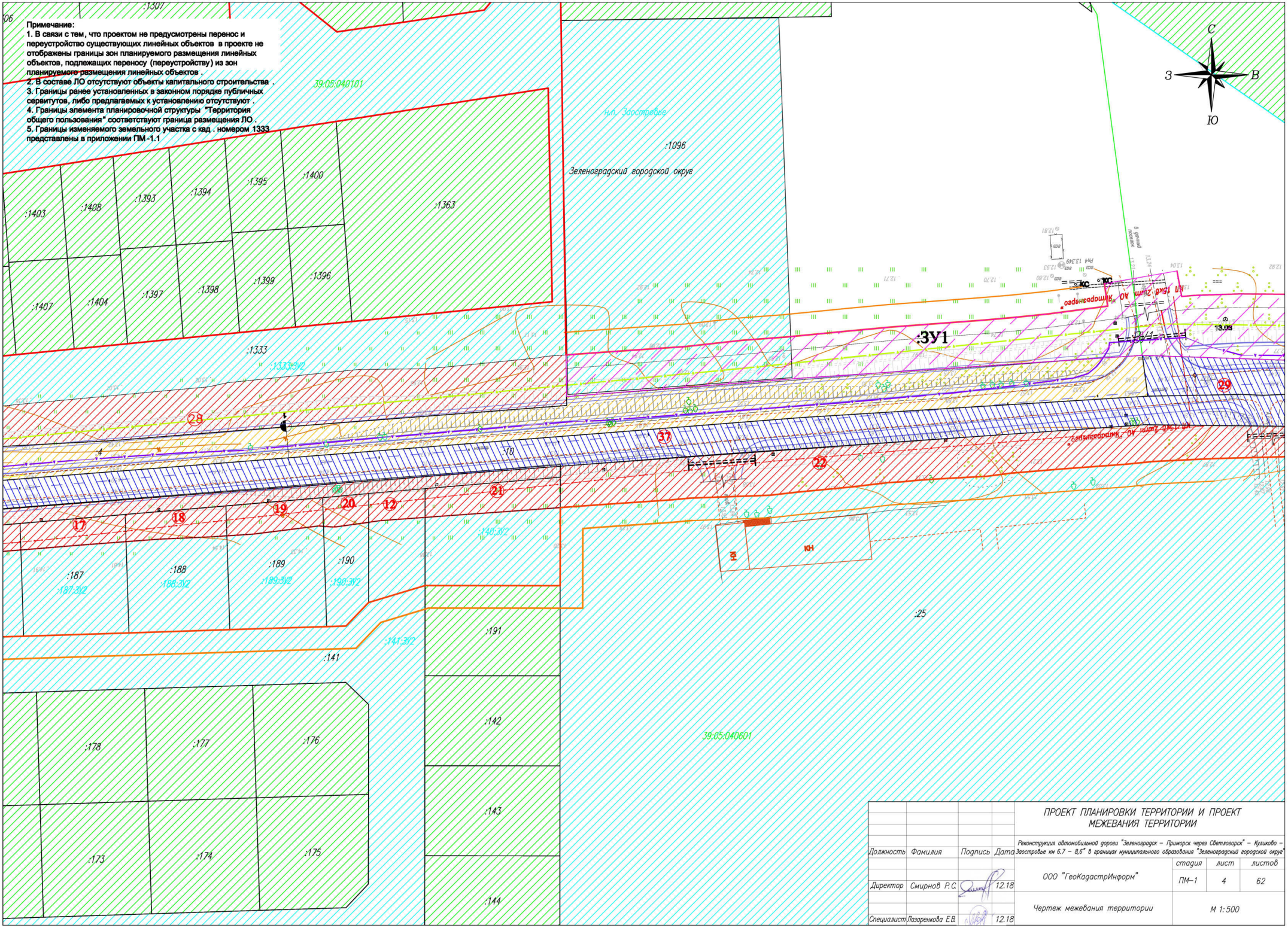
Примечание:
1. В связи с тем, что проектом не предусмотрены перенос и переустройство существующих линейных объектов в проекте не отображены границы зон планируемого размещения линейных объектов, подлежащих переносу (переустройству) из зон планируемого размещения линейных объектов .
2. В составе ЛО отсутствуют объекты капитального строительства .
3. Границы ранее установленных в законном порядке публичных сервитутов, либо предлагаемых к установлению отсутствуют .
4. Границы элемента планировочной структуры "Территория общего пользования" соответствуют граница размещения ЛО .
5. Границы изменяемого земельного участка с кад . номером 1333 представлены в приложении ПМ -1.1
С
З
В
Ю
:3У1
39:05:040101
н.п. Заостровье
Зеленоградский городской округ
:1307
:1403
:1408
:1393
:1394
:1395
:1400
:1363
:1407
:1404
:1397
:1398
:1399
:1396
:1333
:1333:ЗУ2
:1096
:4
:10
:140:ЗУ2
:141:ЗУ2
:187
:187:ЗУ2
:188
:188:ЗУ2
:189
:189:ЗУ2
:190
:190:ЗУ2
:191
:141
:178
:177
:176
:173
:174
:175
:142
:143
:144
:25
39:05:040601
28
17
18
19
20
12
21
37
22
29
КН
ПРОЕКТ ПЛАНИРОВКИ ТЕРРИТОРИИ И ПРОЕКТ МЕЖЕВАНИЯ ТЕРРИТОРИИ
Реконструкция автомобильной дороги "Зеленоградск – Приморск через Светлогорск" – Куликово – Заостровье км 6.7 – 8.6" в границах муниципального образования "Зеленоградский городской округ"
Должность
Фамилия
Подпись
Дата
Директор
Смирнов Р.С.
12.18
Специалист
Лазаренкова Е.В.
12.18
ООО "ГеоКадастрИнформ"
стадия
лист
листов
ПМ-1
4
62
Чертеж межевания территории
М 1:500

Примечание:

1. В связи с тем, что проектом не предусмотрены перенос и переустройство существующих линейных объектов в проекте не отображены границы зон планируемого размещения линейных объектов, подлежащих переносу (переустройству) из зон планируемого размещения линейных объектов .
2. В составе ЛО отсутствуют объекты капитального строительства .
3. Границы ранее установленных в законном порядке публичных сервитутов, либо предлагаемых к установлению отсутствуют .
4. Границы элемента планировочной структуры "Территория общего пользования" соответствуют граница размещения ЛО .
5. Границы изменяемого земельного участка с кад . номером 1333 представлены в приложении ПМ -1.1

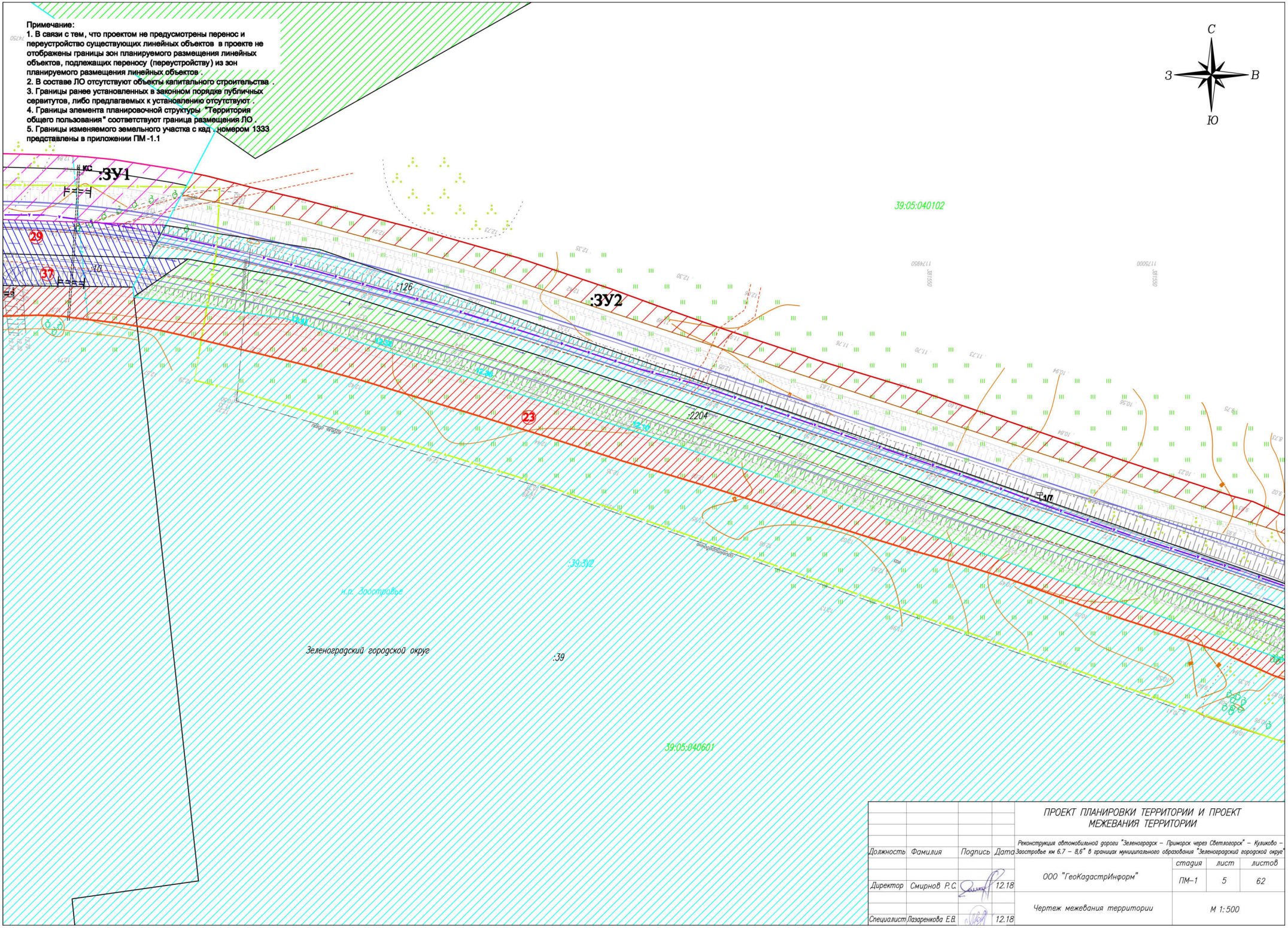

				ПРОЕКТ ПЛАНИРОВКИ ТЕРРИТОРИИ И ПРОЕКТ МЕЖЕВАНИЯ ТЕРРИТОРИИ			
				Реконструкция автомобильной дороги "Зеленоградск – Приморск через Светлогорск" – Куликово – Заостровье км 6.7 – 8,6" в границах муниципального образования "Зеленоградский городской округ"			
Должность	Фамилия	Подпись	Дата		стадия	лист	листов
Директор	Смирнов Р.С.		12.18	ООО "ГеоКадастрИнформ"	ПМ-1	5	62
Специалист	Лазаренкова Е.В.		12.18	Чертеж межевания территории	М 1:500		

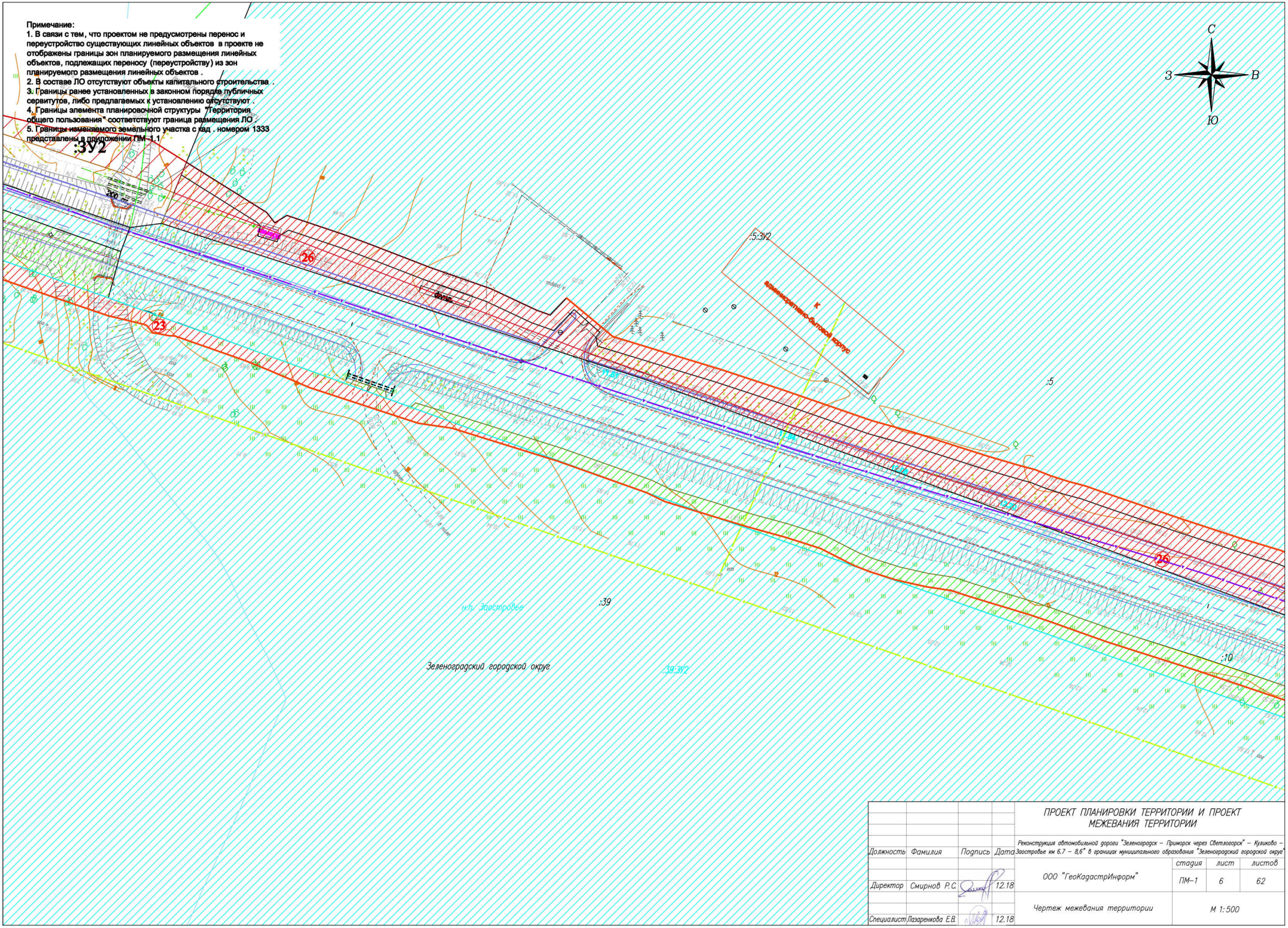

				ПРОЕКТ ПЛАНИРОВКИ ТЕРРИТОРИИ И ПРОЕКТ МЕЖЕВАНИЯ ТЕРРИТОРИИ			
				Реконструкция автомобильной дороги "Зеленоградск – Приморск через Светлогорск" – Куликово – Заостровье км 6.7 – 8,6" в границах муниципального образования "Зеленоградский городской округ"			
Должность	Фамилия	Подпись	Дата		стадия	лист	листов
Директор	Смирнов Р.С.		12.18	ООО "ГеоКадастрИнформ"	ПМ-1	6	62
Специалист	Лазаренкова Е.В.		12.18	Чертеж межевания территории	М 1:500		

Примечание:

1. В связи с тем, что проектом не предусмотрены перенос и переустройство существующих линейных объектов в проекте не отображены границы зон планируемого размещения линейных объектов, подлежащих переносу (переустройству) из зон планируемого размещения линейных объектов .
2. В составе ЛО отсутствуют объекты капитального строительства .
3. Границы ранее установленных в законном порядке публичных сервитутов, либо предлагаемых к установлению отсутствуют .
4. Границы элемента планировочной структуры "Территория общего пользования" соответствуют граница размещения ЛО .
5. Границы изменяемого земельного участка с кад . номером 1333 представлены в приложении ПМ -1.1

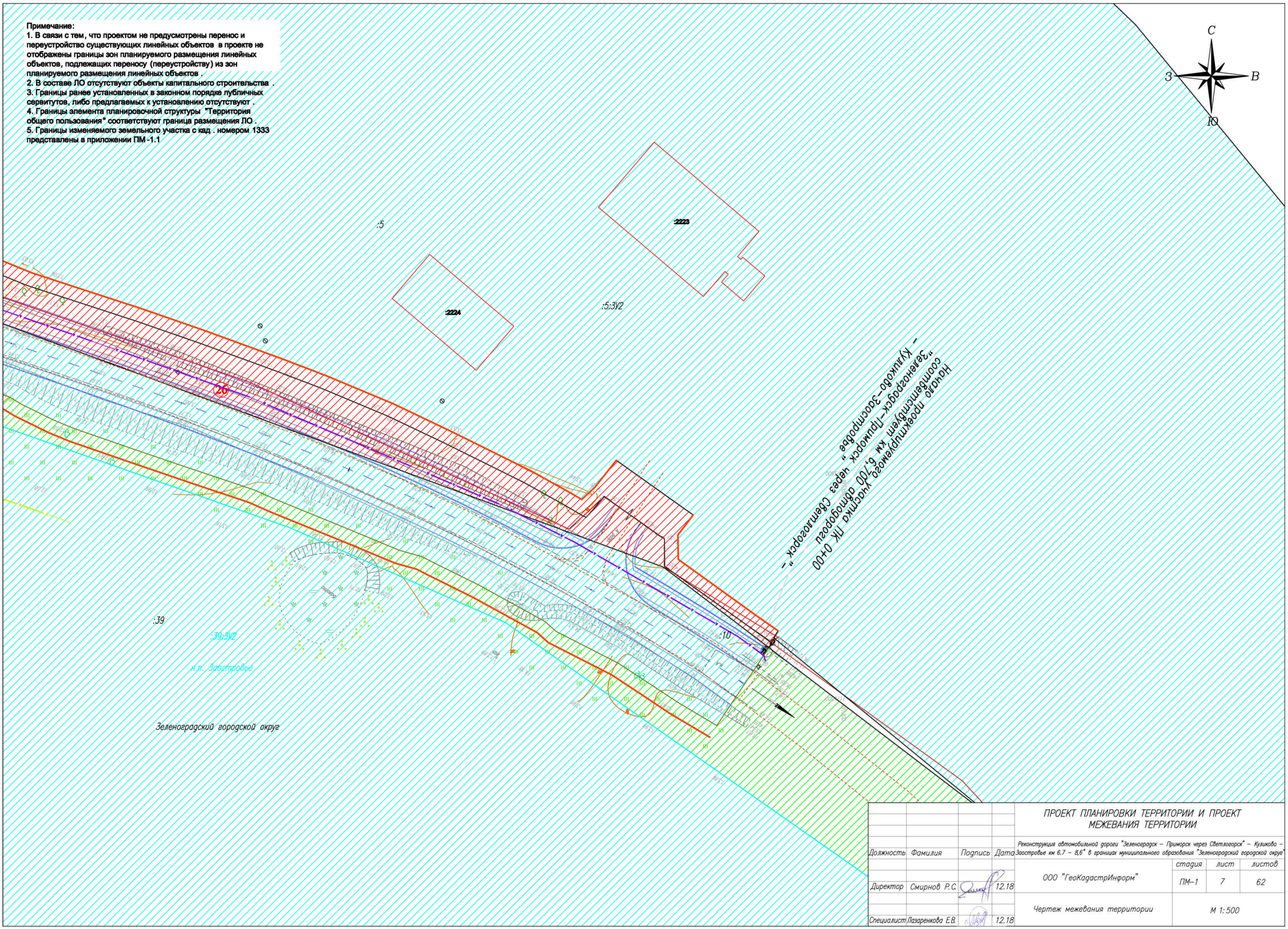

				ПРОЕКТ ПЛАНИРОВКИ ТЕРРИТОРИИ И ПРОЕКТ МЕЖЕВАНИЯ ТЕРРИТОРИИ			
				Реконструкция автомобильной дороги "Зеленоградск – Приморск через Светлогорск" – Кутузово – Заозерье км 6.7 – 8,6" в границах муниципального образования "Зеленоградский городской округ"			
Должность	Фамилия	Подпись	Дата		стадия	лист	листов
Директор	Смирнов Р.С.		12.18	ООО "ГеоКадастрИнформ"	ПМ–1	7	62
Специалист	Лазаренкова Е.В.		12.18	Чертеж межевания территории	М 1:500		

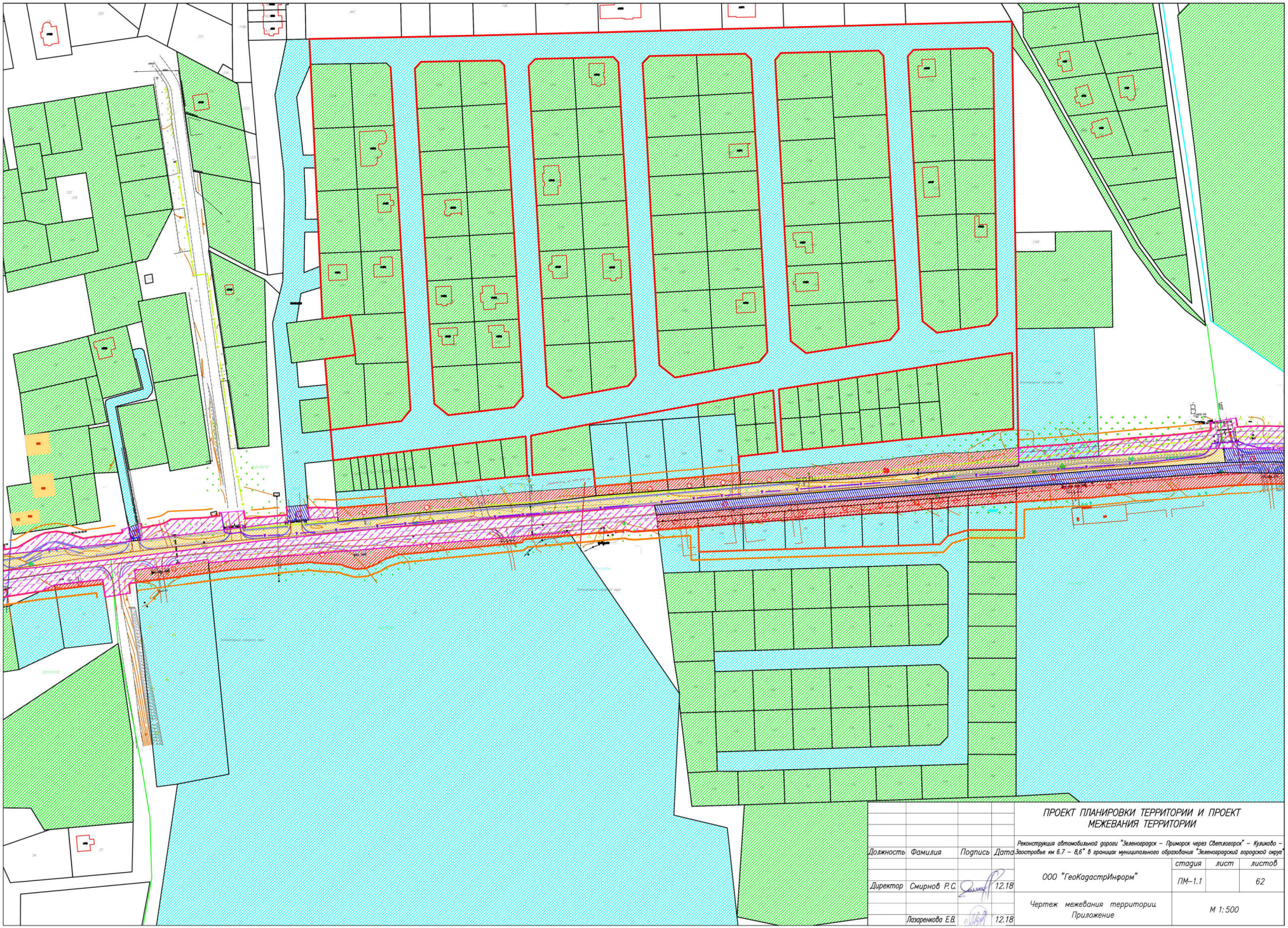

ПРОЕКТ ПЛАНИРОВКИ ТЕРРИТОРИИ И ПРОЕКТ МЕЖЕВАНИЯ ТЕРРИТОРИИ

Реконструкция автомобильной дороги "Зеленоградск – Приморск через Светлогорск" – Кумачево – Заозерье км 6.7 – 8,6" в границах муниципального образования "Зеленоградский городской округ"

Должность	Фамилия	Подпись	Дата
Директор	Смирнов Р.С.		12.18
	Лазаренкова Е.В.		12.18

ООО "ГеоКадастрИнформ"

стадия	лист	листов
ПМ–1.1		62

Чертеж межевания территории. Приложение

М 1:500

ОСНОВНАЯ ЧАСТЬ ПРОЕКТА МЕЖЕВАНИЯ ТЕРРИТОРИИ

РАЗДЕЛ 2. ТЕКСТОВАЯ ЧАСТЬ

Перечень и сведения о площади образуемых земельных участков, в том числе возможные способы их образования

Проектом определяется площадь и границы земельного участка, необходимого для размещения реконструируемого объекта. Площадь, необходимая для размещения Объекта, составляет 62995 кв.м.

В целях размещения линейного объекта проектом предусмотрено образование земельных участков :ЗУ1 (площадью 15 609 кв.м.) и :ЗУ2 (площадью 1 435 кв.м.). Так же для размещения линейного объекта необходимо произвести изъятие прилегающих земель. В целях изъятия необходимо будет произвести кадастровые работы по разделу существующих земельных участков. Общая площадь изъятия составит 17 044 кв.м.

При определении фактического местоположения границ земельных участков были использованы данные инженерно-геодезических изысканий, сведения, содержащиеся в ЕГРН.

Для формирования полосы отвода необходимо проведение следующих кадастровых работ:

1. Образование земельных участков путем раздела исходного земельного участка с последующим переводом в категорию «Земли промышленности, энергетики, транспорта, связи, радиовещания, телевидения, информатики, земли для обеспечения космической деятельности, земли обороны, безопасности и земли иного специального назначения» и изменением вида разрешенного использования «для сельскохозяйственного производства» на «Автомобильный транспорт – 7.2» и «Земельные участки (территории) общего пользования - 12.0» (таблица 2).
2. Образование земельных участков из земель, находящихся в государственной или муниципальной собственности (из земель промышленности, энергетики, транспорта, связи, радиовещания, телевидения, информатики, земли для обеспечения космической деятельности, земли обороны, безопасности и земли иного специального назначения; из земель населенных пунктов) с установлением разрешенного вида использования: «Автомобильный транспорт – 7.2» или «Земельные участки (территории) общего пользования - 12.0»).

В ходе проведения работы было установлено, что реконструируемый объект пересекает границы земельных участков, имеющих статус «Временный»: 39:05:040106:151; 39:05:040101:1096, 39:05:000000:2240, 39:05:040601:344, 39:05:040101:1089, 39:05:040101:1342.

В отношении участков с кадастровыми номерами предусмотреть снятие с государственного кадастрового учета: 39:05:040106:151, 39:05:040101:1096, 39:05:000000:2240, 39:05:040601:344.

В отношении земельных участков, попадающих в полосу отвода, необходимо зарегистрировать права субъекта: 39:05:040601:10 (РВИ для обслуживания автодорог), 39:05:040101:1342 (РВИ : Земельные участки (территории) общего пользования), 39:05:040101:1089 (под проход, проезд), 39:05:040101:4 (РВИ: для обслуживания автодорог).

В полосу отвода попадает земельный участок с кадастровым номером 39:05:000000:2204, предоставленный ГКУ КО УДХ Калининградской области, раздел которого не требуется.

В ходе работ установлено, что земельный участок с кадастровым номером 39:05:040601:10 пересекает границы земельного участка с кадастровым номером 39:05:000000:2204.

В полосу отвода так же попадает декларативный земельный участок с кадастровым номером 39:05:040601:11, границы которого подлежат уточнению в процессе кадастровых работ, раздел участка не требуется.

В отношении земельных участков с кадастровым номером 39:05:040101:4 требуются кадастровые работы по уточнению границ.

Земельный участок с кадастровым номером 39:05:040105:13 является декларативным участком. Указанный земельный участок подлежит уточнению. Так же земельный участок с кадастровым номером 39:05:040105:1 является декларативным, в связи с чем, требуется его уточнение по сложившемуся землепользованию.

Площадь земельного участка 39:05:040101:4 в результате уточнения (исправления сведений о местоположении границ земельного участка) составит 7503 кв.м (увеличение площади менее 10%, что не противоречит действующему законодательству).

Земельные участки с кадастровыми номерами 39:05:040105:15, 39:05:040105:94, 39:05:040105:95, 39:05:040601:184, 39:05:040601:185, 39:05:040601:186, 39:05:040601:187, 39:05:040601:188, 39:05:040601:189, 39:05:040601:190 и 39:05:040601:140 подлежат изъятию целиком (в связи с тем, что при разделе площадь земельного участка, неподлежащего изъятию, не будет соответствовать градостроительным регламентам (предельные размеры, предельные отступы от границы земельного участка до ОКСа).

Таблица 1

Перечень и сведения о площади образуемых земельных участков, в том числе возможные способы их образования

№ п/п	Обозначение образуемого земельного участка	Источник образования	Площадь участка необходимого для размещения полосы отвода, кв.м.	Категория земель	Разрешенный вид использования	Способ образования
1	2	3	4	5	6	7
1	:ЗУ1	неразграниченные муниципальные земли	15 609	Земли населённых пунктов	«Земельные участки (территории) общего пользования» - 12.0	Образование земельных участков из земель, находящихся в государственной или муниципальной собственности
2	:ЗУ2	неразграниченные муниципальные земли	1 435	Земли промышленности, энергетики, транспорта, связи, радиовещания, телевидения, информатики, земли для обеспечения космической деятельности, земли обороны, безопасности и земли иного специального назначения	«Автомобильный транспорт – 7.2»	Образование земельных участков из земель, находящихся в государственной или муниципальной собственности
		Итого	17044			

Перечень и сведения о площади образуемых земельных участков, которые будут отнесены к территориям общего пользования или имуществу общего пользования, в том числе в отношении которых предполагаются резервирование и (или) изъятие для государственных или муниципальных нужд

Таблица 2

Перечень и сведения о площади образуемых земельных участков

№ п/п	Кадастровый номер	Собственник	Площадь исходного участка, кв.м.	Площадь под изъятие, кв.м.	Площадь, неподлежащая изъятию	Разрешенный вид использования по документу	Разрешенный вид использования по классификатору	Категория	Планируемое разрешенное использование	Способ образования	Необходимость перевода категории
1	2	3	4	5	6	7	8	9	10	11	12

2	39:05:040105:106	аренда, Весь объект с 19.06.2015 по 17.12.2062: Стрелков Юрий Алексеевич	645	30	615	под благоустройство территории кафе, расположенного по адресу Зеленоградский район, пос. Заостровье, ул. Прибрежная, д.2а	общественное питания 4.6	Земли населённых пунктов	Земельные участки (территории) общего пользования	раздел	Требуется изменение РВИ
5	39:05:040105:1	Троц Татьяна Васильевна	1100	118	982	для обслуживания индивидуального жилого дома	для индивидуального жилищного строительства 2.1	Земли населённых пунктов	Земельные участки (территории) общего пользования	раздел	Требуется изменение РВИ
6	39:05:040601:27	Коптева Любовь Анатольевна	6200	591	5609	под телятник	------	Земли населённых пунктов	Земельные участки (территории) общего пользования	раздел	Требуется изменение РВИ
7	39:05:040101:1330	аренда, Весь объект с 14.03.2016 по 23.01.2020: Бусел Ирина Евгеньевна	550	248	302	коммунальное обслуживание	коммунальное обслуживание 3.1	Земли населенных пунктов	Земельные участки (территории) общего пользования	раздел	Требуется изменение РВИ
8	39:05:040101:907	Шевченко Кирилл Викторович	1000	135	865	для индивидуального жилищного строительства	для индивидуального жилищного строительства 2.1	Земли населенных пунктов	Земельные участки (территории) общего пользования	раздел	Требуется изменение РВИ
9	39:05:040101:908	Шевченко Кирилл Викторович	1000	141	859	для индивидуального жилищного строительства	для индивидуального жилищного строительства 2.1	Земли населенных пунктов	Земельные участки (территории) общего пользования	раздел	Требуется изменение РВИ
10	39:05:040101:909	Шевченко Кирилл Викторович	1000	150	850	для индивидуальног	для индивидуального	Земли населенных пунктов	Земельные участки (территории)	раздел	Требуется изменение РВИ

						о жилищного строительства	жилищного строительства 2.1		общего пользования		
11	39:05:04010 1:906	Шевченко Кирилл Викторович	1000	160	840	для индивидуальног о жилищного строительства	для индивидуального жилищного строительства 2.1	Земли населенных пунктов	Земельные участки (территории) общего пользования	раздел	Требуется изменение РВИ
12	39:05:04060 1:141	Яцкевич Александр Петрович, Зайцев Юрий Константино вич, Зубкова Ирина Евгеньевна	8490	834	7656	застройка индивидуальны х жилых домов	для индивидуального жилищного строительства 2.1	Земли населенных пунктов	Земельные участки (территории) общего пользования	раздел	Требуется изменение РВИ
13	39:05:04060 1:183	Яцкевич Александр Петрович	790	131	659	застройка индивидуальны х жилых домов	для индивидуального жилищного строительства 2.1	Земли населенных пунктов	Земельные участки (территории) общего пользования	раздел	Требуется изменение РВИ
22	39:05:04060 1:25	Макаров Павел Валерьевич	74222	1748	72474	для индивидуальног о жилищного строительства	для индивидуального жилищного строительства 2.1	Земли населённых пунктов	Земельные участки (территории) общего пользования	раздел	Требуется изменение РВИ
23	39:05:04060 1:39	Акционерно е общество "Кор-порация разви-тия Калинин-градской области"	407900	2123	405777	для производства сельскохозяйств енной продукции	------	Земли сельскохозяйств енного назначения	Земельные участки (территории) общего пользования	раздел	Требуется изменение РВИ
26	39:05:00000 0:92, вх. 39:05:04060 1:5	ОАО «ОКОС»	138945	4938	134007	под очистными сооружениями	общественное использование объектов капитального строительства 3.0	Земли промышленност и, энергетики, транспорта, связи,	Автомобильн ый транспорт	раздел	Требуется изменение РВИ

	(разделен на 39:05:000000:2240 и 39:05:040601:344)							радиовещания, телевидения, информатики, земли для обеспечения космической деятельности, земли обороны, безопасности и земли иного специального назначения			
27	39:05:040601:30	Печенина Марина Анатольевна	71600	1327	70273	для индивидуального жилищного строительства	-------	Земли населенных пунктов	Земельные участки (территории) общего пользования	раздел	Требуется изменение РВИ
28	39:05:040101:1333	аренда, Весь объект с 14.03.2016 по 23.01.2020: Бусел Ирина Евгеньевна	39060	2687	36373	Земельные участки (территории) общего пользования	земельные участки (территории) общего пользования 12.0	Земли населенных пунктов	Земельные участки (территории) общего пользования	раздел	----
32	39:05:040101:258	Литовских Светлана Анатольевна	1200	106	1094	для обслуживания индивидуального жилого дома	для индивидуального жилищного строительства 2.1	Земли населенных пунктов	Земельные участки (территории) общего пользования	Раздел	Требуется изменение РВИ
33	39:05:040101:1025	Макаренков Павел Иосифович	400	25	375	для обслуживания индивидуального жилого дома	обслуживание жилой застройки 2.7	Земли населенных пунктов	Земельные участки (территории) общего пользования	раздел	Требуется изменение РВИ
34	39:05:040101:245	Макаренков Павел Иосифович, публичный сервитут	1200	68	1132	для обслуживания индивидуального жилого дома	для индивидуального жилищного строительства 2.1	Земли населённых пунктов	Земельные участки (территории) общего пользования	раздел	Требуется изменение РВИ

1	39:05:040105:129	Муниципальное образование "Зеленоградский городской округ" Калининградской области	2621	367	2254	под сквер	под сквер	Земли населённых пунктов	Земельные участки (территории) общего пользования	Раздел с сохранением исходного в измененных границах	Требуется изменение РВИ
29	32:05:0000000:29 (обособленный участок 39:05:040103:5)	-----	4 955 979	691	4954774	для обслуживания автодорог	для обслуживания автодорог	Земли промышленности, …. иного специального назначения	Земельные участки (территории) общего пользования	Раздел с сохранением исходного в измененных границах	Требуется изменение РВИ и перевод категории
29	32:05:0000000:29 (обособленный участок 39:05:040102:126)			514							
30	39:05:040101:1089	----	843	57	786	под проход, проезд	под проход, проезд	Земли населенных пунктов	Земельные участки (территории) общего пользования	Раздел с сохранением исходного в измененных границах	Требуется изменение РВИ
31	39:05:040101:1342	----	4710	126	4584	земельные участки (территории) общего пользования	земельные участки (территории) общего пользования	Земли населённых пунктов	Земельные участки (территории) общего пользования	Раздел с сохранением исходного в измененных границах	----------
37	39:05:040601:10	----	14 940	2730	12210	для обслуживания автодорог	для обслуживания автодорог	Земли населённых пунктов	Земельные участки (территории)	Раздел с сохранением	Требуется изменение РВИ

									общего пользования	исходного в измененных границах	
		Итого	**5735 395**	**20045**	**5715350**						

Таблица 3

Перечень и сведения о площади образуемых земельных участков, подлежащих изъятию полностью, в том числе в связи с невозможностью использования в соответствии с установленным видом разрешенного использования частей земельных участков, оставшихся после раздела

№ п/п	Кадастровый номер	Собственник	Площадь исходного участка, кв.м.	Площадь под изъятие, занятая объектом, кв.м.	Площадь под изъятие, не занятая объектом, кв.м.	Разрешенный вид использования	Категория	Способ образования	Необходимость перевода категории
1	**2**	**3**	**4**	**5**	**6**	**7**	**8**	**9**	**10**
4	39:05:040105:95	Молоканов Андрей Александрович	1196	251	945	приусадебный участок, для ведения личного подсобного хозяйства	Земли населённых пунктов	раздел	Требуется изменение РВИ
36	39:05:040105:15	частная собственность	1200	90	1110	под строительство индивидуального одноквартирного жилого дома	Земли населённых пунктов	раздел	Требуется изменение РВИ

№ п/п	Кадастровый номер	Собственник	Площадь исходного участка, кв.м.	Площадь под изъятие, занятая объектом, кв.м.	Площадь под изъятие, не занятая объектом, кв.м.	Разрешенный вид использования	Категория	Способ образования	Необходимость перевода категории
1	2	3	4	5	6	7	8	9	10
14	39:05:040601:184	Яцкевич Александр Петрович, Зайцев Юрий Константинович, Зубкова Ирина Евгеньевна	600	149	451	для индивидуального жилищного строительства	Земли населенных пунктов	раздел	Требуется изменение РВИ
15	39:05:040601:185	Яцкевич Александр Петрович; Зайцев Юрий Константинович; Зубкова Ирина Евгеньевна	600	142	458	для индивидуального жилищного строительства	Земли населенных пунктов	раздел	Требуется изменение РВИ
16	39:05:040601:186	Яцкевич Александр Петрович, Зайцев Юрий Константинович, Зубкова Ирина Евгеньевна	600	143	457	для индивидуального жилищного строительства	Земли населенных пунктов	раздел	Требуется изменение РВИ
17	39:05:040601:187	Яцкевич Александр Петрович, Зайцев Юрий Константинович, Зубкова Ирина Евгеньевна	600	139	461	для индивидуального жилищного строительства	Земли населенных пунктов	раздел	Требуется изменение РВИ

№ п/п	Кадастровый номер	Собственник	Площадь исходного участка, кв.м.	Площадь под изъятие, занятая объектом, кв.м.	Площадь под изъятие, не занятая объектом, кв.м.	Разрешенный вид использования	Категория	Способ образования	Необходимость перевода категории
1	2	3	4	5	6	7	8	9	10
18	39:05:040601:188	Яцкевич Александр Петрович, Зайцев Юрий Константинович, Зубкова Ирина Евгеньевна	600	141	459	для индивидуального жилищного строительства	Земли населенных пунктов	раздел	Требуется изменение РВИ
19	39:05:040601:189	Яцкевич Александр Петрович, Зайцев Юрий Константинович, Зубкова Ирина Евгеньевна	600	140	460	для индивидуального жилищного строительства	Земли населенных пунктов	раздел	Требуется изменение РВИ
20	39:05:040601:190	Яцкевич Александр Петрович, Зайцев Юрий Константинович, Зубкова Ирина Евгеньевна	270	67	203	для индивидуального жилищного строительства	Земли населенных пунктов	раздел	Требуется изменение РВИ
21	39:05:040601:140	Яцкевич Александр Петрович, Зайцев Юрий Константинович, Зубкова Ирина Евгеньевна	680	197	483	для индивидуального жилищного строительства	Земли населенных пунктов	раздел	Требуется изменение РВИ

№ п/п	Кадастровый номер	Собственник	Площадь исходного участка, кв.м.	Площадь под изъятие, занятая объектом, кв.м.	Площадь под изъятие, не занятая объектом, кв.м.	Разрешенный вид использования	Категория	Способ образования	Необходимость перевода категории
1	**2**	**3**	**4**	**5**	**6**	**7**	**8**	**9**	**10**
3	39:05:040105:94	Стрелков Юрий Алексеевич	301	86	215	для размещения объектов общественного питания	Земли населенных пунктов	раздел	Требуется изменение РВИ
		Итого:	**7247**	**1545**	**5702**				

Вид разрешенного использования образуемых земельных участков в соответствии с проектом планировки территории в случаях, предусмотренных Градостроительным Кодексом

Проектом планировки территории предусмотрено установление следующих видов разрешенного использования:

- «Автомобильный транспорт – 7.2»;
- «Земельные участки (территории) общего пользования» - 12.0»

Земельные участки с разрешенным видом использования «Автомобильный транспорт – 7.2» предусматривают размещение автомобильных дорог за пределами населенных пунктов и технически связанных с ними сооружений, придорожных стоянок (парковок) транспортных средств в границах городских улиц и дорог, за исключением предусмотренных видами разрешенного использования с кодами 2.7.1, 4.9, 7.2.3, а также некапитальных сооружений, предназначенных для охраны транспортных средств; размещение объектов, предназначенных для размещения постов органов внутренних дел, ответственных за безопасность дорожного движения.

Земельные участки с разрешенным видом использования «Земельные участки (территории) общего пользования - 12.0» предусматривают Размещение объектов улично-дорожной сети: автомобильных дорог, трамвайных путей и пешеходных тротуаров в границах населенных пунктов, пешеходных переходов, бульваров, площадей, проездов, велодорожек и объектов велотранспортной и инженерной инфраструктуры; размещение придорожных стоянок (парковок) транспортных средств в границах городских улиц и дорог, за исключением предусмотренных видами разрешенного использования с кодами 2.7.1, 4.9, 7.2.3, а также некапитальных сооружений, предназначенных для охраны транспортных средств.

Целевое назначение лесов, вид (виды) разрешенного использования лесного участка, количественные и качественные характеристики лесного участка, сведения о нахождении лесного участка в границах особо защитных участков лесов (в случае, если подготовка проекта межевания территории осуществляется в целях определения местоположения границ образуемых и (или) изменяемых лесных участков)

В связи с тем, что в границах, в отношении которых разрабатывается проект планировки территории и проект межевания территории, отсутствуют лесные участки, данные раздел не заполняется.

Сведения о границах территории, в отношении которой утвержден проект межевания, содержащие перечень координат характерных точек этих границ в системе координат, используемой для ведения Единого государственного реестра недвижимости.

Перечень координат характерных точек границ территории, в отношении которой утвержден проект межевания территории соответствуют границам размещения проектируемого объекта. Каталог координат приведен в таблице 8(в местной системе координат МСК-39).

Таблица 8

Перечень координат характерных точек границ территории, в отношении которой утвержден проект межевания территории

Наименование точки	X (м)	Y (м)
1	2	3
1	381397.770	1173634.500
2	381402.430	1173686.901
3	381402.910	1173688.396
4	381403.350	1173689.073
5	381409.185	1173689.260
6	381414.342	1173689.057
7	381418.195	1173689.688
8	381429.475	1173693.976
9	381433.397	1173695.708
10	381438.172	1173698.490
11	381442.209	1173701.510
12	381444.758	1173703.829
13	381447.728	1173707.056
14	381450.884	1173710.899
15	381453.739	1173715.354
16	381455.200	1173717.918
17	381458.619	1173722.080
18	381460.905	1173727.693
19	381462.539	1173737.565
20	381463.239	1173741.553
21	381464.214	1173744.865
22	381465.340	1173748.693
23	381467.135	1173755.340
24	381467.628	1173756.575
25	381468.419	1173756.545
26	381471.409	1173755.784
27	381473.487	1173765.209
28	381469.949	1173766.053
29	381479.451	1173806.649
30	381483.700	1173838.760
31	381485.008	1173843.544
32	381490.579	1173842.969
33	381491.957	1173854.383
34	381488.775	1173854.793
35	381490.522	1173868.501
36	381497.188	1173940.982
37	381499.619	1173940.923

Наименование точки	X (м)	Y (м)
1	2	3
38	381500.405	1173952.171
39	381498.537	1173952.351
40	381499.866	1173960.354
41	381506.483	1173971.880
42	381508.905	1173977.630
43	381509.806	1173985.012
44	381508.662	1173991.382
45	381505.800	1174000.201
46	381505.382	1174001.162
47	381506.636	1174009.153
48	381506.477	1174009.899
49	381507.204	1174013.368
50	381508.236	1174020.033
51	381508.942	1174025.760
52	381510.938	1174025.473
53	381514.615	1174037.452
54	381511.977	1174037.966
55	381513.325	1174044.937
56	381514.423	1174050.187
57	381515.381	1174052.903
58	381517.336	1174055.874
59	381518.350	1174077.543
60	381519.491	1174086.457
61	381521.478	1174086.167
62	381522.585	1174101.391
63	381517.716	1174102.094
64	381520.083	1174128.463
65	381525.121	1174128.079
66	381526.822	1174141.279
67	381524.469	1174141.490
68	381524.772	1174146.805
69	381524.572	1174152.076
70	381524.406	1174157.092
71	381524.324	1174159.714
72	381524.683	1174163.405
73	381525.226	1174169.851
74	381525.990	1174178.366

Наименование точки	X (м)	Y (м)
1	2	3
75	381526.855	1174190.125
76	381537.826	1174320.321
77	381539.400	1174338.801
78	381539.833	1174344.179
79	381542.622	1174371.167
80	381543.254	1174380.021
81	381546.443	1174410.380
82	381561.927	1174583.997
83	381562.534	1174592.315
84	381563.799	1174610.671
85	381565.174	1174623.112
86	381565.875	1174632.557
87	381567.321	1174647.449
88	381568.120	1174656.027
89	381569.645	1174676.466
90	381570.229	1174683.325
91	381571.048	1174691.068
92	381572.765	1174704.189
93	381577.767	1174703.447
94	381580.560	1174719.542
95	381574.840	1174720.371
96	381575.152	1174723.382
97	381575.476	1174733.379
98	381575.397	1174743.039
99	381575.044	1174757.114
100	381574.666	1174762.301
101	381574.043	1174768.352
102	381572.007	1174781.195
103	381570.450	1174788.784
104	381567.751	1174799.375
105	381565.344	1174809.603
106	381558.676	1174835.330
107	381552.221	1174858.045
108	381545.204	1174878.955
109	381541.933	1174887.899
110	381536.960	1174901.973
111	381529.278	1174925.041
112	381522.480	1174947.608
113	381515.922	1174966.696
114	381507.416	1174991.650
115	381499.386	1175016.239

Наименование точки	X (м)	Y (м)
1	2	3
116	381498.107	1175020.968
117	381495.350	1175027.089
118	381492.348	1175039.444
119	381491.021	1175054.922
120	381489.768	1175060.725
121	381473.560	1175086.608
122	381471.268	1175088.394
123	381472.943	1175091.078
124	381468.596	1175103.953
125	381466.632	1175109.258
126	381462.654	1175119.500
127	381461.426	1175122.677
128	381456.622	1175136.427
129	381451.852	1175146.526
130	381450.819	1175149.481
131	381452.339	1175150.971
132	381454.601	1175153.100
133	381446.042	1175163.381
134	381441.789	1175177.253
135	381438.853	1175186.948
136	381434.202	1175201.062
137	381427.345	1175220.905
138	381424.755	1175230.150
139	381422.484	1175237.168
140	381419.456	1175246.650
141	381417.226	1175254.171
142	381416.494	1175257.029
143	381415.107	1175260.561
144	381413.836	1175264.557
145	381412.869	1175268.211
146	381411.140	1175273.087
147	381405.600	1175289.368
148	381401.281	1175302.574
149	381398.500	1175311.711
150	381395.567	1175318.877
151	381392.481	1175328.288
152	381387.571	1175343.331
153	381382.619	1175357.554
154	381376.250	1175374.986
155	381372.653	1175384.387
156	381366.461	1175399.150

Наименование точки	X (м)	Y (м)
1	2	3
157	381360.483	1175411.721
158	381351.605	1175429.602
159	381346.534	1175438.717
160	381345.198	1175440.980
161	381347.888	1175443.872
162	381353.899	1175448.653
163	381341.765	1175465.712
164	381337.329	1175462.343
165	381331.903	1175462.386
166	381319.327	1175479.879
167	381316.042	1175484.538
168	381292.405	1175469.405
169	381297.712	1175460.524
170	381301.240	1175455.221
171	381306.236	1175447.624
172	381313.409	1175433.585
173	381315.669	1175431.034
174	381323.497	1175416.805
175	381328.428	1175406.874
176	381329.707	1175404.397
177	381331.093	1175399.528
178	381335.736	1175388.366
179	381342.539	1175371.716
180	381344.565	1175367.103
181	381348.500	1175355.381
182	381350.162	1175350.430
183	381353.587	1175340.465
184	381358.120	1175327.414
185	381360.036	1175322.742
186	381363.763	1175315.158
187	381365.252	1175312.695
188	381371.929	1175292.878
189	381376.605	1175278.138
190	381378.307	1175272.794
191	381382.864	1175259.977
192	381384.263	1175255.918
193	381388.283	1175242.565
194	381389.644	1175238.449
195	381390.493	1175232.866
196	381391.968	1175226.272
197	381393.864	1175220.265

Наименование точки	X (м)	Y (м)
1	2	3
198	381395.277	1175216.710
199	381398.977	1175209.489
200	381400.124	1175205.905
201	381401.471	1175201.693
202	381403.782	1175193.267
203	381406.579	1175184.154
204	381409.412	1175174.927
205	381411.392	1175170.851
206	381418.352	1175151.222
207	381425.701	1175127.682
208	381426.778	1175120.218
209	381434.719	1175096.070
210	381438.615	1175086.984
211	381440.653	1175081.944
212	381446.164	1175066.240
213	381446.203	1175064.893
214	381446.923	1175061.253
215	381448.473	1175060.000
216	381448.707	1175059.484
217	381450.666	1175051.302
218	381455.915	1175036.003
219	381459.557	1175025.390
220	381464.537	1175014.146
221	381468.264	1175003.948
222	381472.146	1174991.766
223	381475.170	1174982.815
224	381480.675	1174967.564
225	381484.935	1174953.924
226	381486.894	1174946.675
227	381490.250	1174935.557
228	381495.274	1174919.767
229	381501.002	1174901.694
230	381507.137	1174881.081
231	381513.407	1174861.416
232	381521.520	1174834.728
233	381524.961	1174823.431
234	381528.298	1174811.229
235	381531.048	1174800.050
236	381535.270	1174782.509
237	381536.333	1174777.561
238	381537.693	1174769.886

Наименование точки	X (м)	Y (м)
1	2	3
239	381538.931	1174759.376
240	381539.287	1174756.915
241	381539.516	1174751.426
242	381538.903	1174727.528
243	381538.272	1174714.271
244	381537.654	1174708.244
245	381536.565	1174693.631
246	381535.651	1174682.490
247	381534.977	1174677.410
248	381534.410	1174666.749
249	381534.085	1174661.938
250	381533.784	1174658.830
251	381533.591	1174655.443
252	381532.603	1174647.148
253	381531.451	1174635.136
254	381530.792	1174629.297
255	381529.712	1174610.870
256	381529.712	1174610.870
257	381529.757	1174607.455
258	381528.715	1174592.035
259	381527.163	1174582.720
260	381510.690	1174582.700
261	381510.720	1174552.720
262	381506.950	1174540.210
263	381501.610	1174530.890
264	381500.930	1174509.420
265	381500.220	1174487.030
266	381499.490	1174463.650
267	381498.710	1174438.960
268	381497.890	1174412.870
269	381497.010	1174385.080
270	381512.533	1174384.601
271	381512.263	1174381.216
272	381511.098	1174364.235
273	381510.618	1174359.335
274	381509.563	1174344.959
275	381509.822	1174342.107
276	381510.584	1174341.113
277	381510.617	1174340.632
278	381510.571	1174339.185
279	381510.119	1174334.303

Наименование точки	X (м)	Y (м)
1	2	3
280	381509.169	1174324.824
281	381508.790	1174320.384
282	381508.299	1174315.385
283	381507.577	1174307.394
284	381506.416	1174294.432
285	381505.558	1174284.476
286	381504.793	1174276.270
287	381504.666	1174275.895
288	381504.507	1174275.682
289	381502.896	1174274.796
290	381501.015	1174256.211
291	381499.916	1174244.835
292	381498.394	1174227.988
293	381496.744	1174213.571
294	381495.260	1174197.501
295	381494.442	1174195.343
296	381492.557	1174189.304
297	381489.264	1174183.829
298	381486.805	1174177.377
299	381486.285	1174171.500
300	381487.898	1174164.773
301	381489.091	1174162.289
302	381489.625	1174152.965
303	381490.237	1174145.216
304	381490.613	1174142.961
305	381489.381	1174129.328
306	381487.792	1174113.179
307	381486.573	1174101.267
308	381485.884	1174093.194
309	381482.611	1174069.991
310	381481.909	1174064.409
311	381477.469	1174030.963
312	381476.705	1174030.005
313	381471.348	1174030.508
314	381469.186	1174014.997
315	381476.943	1174013.814
316	381472.126	1173972.263
317	381464.410	1173924.465
318	381461.291	1173892.838
319	381456.387	1173867.095
320	381455.006	1173855.789

Наименование точки	X (м)	Y (м)
1	2	3
321	381454.459	1173852.797
322	381453.408	1173845.615
323	381452.488	1173839.972
324	381452.387	1173838.802
325	381452.272	1173838.373
326	381451.465	1173833.976
327	381449.814	1173824.163
328	381448.793	1173819.534
329	381445.310	1173800.434
330	381443.745	1173795.362
331	381441.490	1173787.844

Наименование точки	X (м)	Y (м)
1	2	3
332	381438.524	1173774.354
333	381436.235	1173764.528
334	381434.135	1173756.216
335	381431.580	1173746.373
336	381386.100	1173772.260
337	381378.290	1173758.620
338	381397.790	1173748.820
339	381389.750	1173748.350
340	381364.020	1173744.070
341	381362.820	1173722.300

Земельные участки с разрешенным видом использования 7.2 – «Автомобильный транспорт» предусматривают размещение автомобильных дорог и технически связанных с ними сооружений; размещение зданий и сооружений, предназначенных для обслуживания пассажиров, а также обеспечивающие работу транспортных средств, размещение объектов, предназначенных для размещения постов органов внутренних дел, ответственных за безопасность дорожного движения; оборудование земельных участков для стоянок автомобильного транспорта, а также для размещения депо (устройства мест стоянок) автомобильного транспорта, осуществляющего перевозки людей по установленному маршруту.

Земельные участки с разрешенным видом использования 12.0 – «Общее пользование территории» предусматривают размещение объектов улично-дорожной сети, автомобильных дорог и пешеходных тротуаров в границах населенных пунктов, пешеходных переходов, набережных, береговых полос водных объектов общего пользования, скверов, бульваров, площадей, проездов, малых архитектурных форм благоустройства.

КАТАЛОГИ КООРДИНАТ ЗЕМЕЛЬНЫХ УЧАСТКОВ

Каталог координат образуемого земельного участка :ЗУ1

№	X	У
1	381402.325	1173683.585
2	381402.430	1173686.901
3	381402.910	1173688.396
4	381403.350	1173689.073
5	381409.078	1173689.264
6	381414.342	1173689.057
7	381418.195	1173689.688
8	381429.562	1173694.015
9	381433.542	1173695.793
10	381438.172	1173698.490
11	381442.094	1173701.424
12	381444.660	1173703.740
13	381447.781	1173707.122
14	381450.979	1173711.048
15	381453.697	1173715.288
16	381455.200	1173717.918
17	381458.619	1173722.080
18	381460.905	1173727.693
19	381462.542	1173737.579
20	381463.239	1173741.553
21	381464.214	1173744.865
22	381465.349	1173748.725
23	381467.135	1173755.340
24	381467.628	1173756.575
25	381468.419	1173756.545
26	381468.176	1173766.385
27	381467.567	1173788.798
28	381467.400	1173794.970
29	381467.340	1173797.110
30	381475.770	1173845.340
31	381480.310	1173897.070
32	381484.840	1173948.790
33	381485.170	1173951.910
34	381492.240	1174018.600
35	381504.110	1174113.900
36	381515.850	1174226.910
37	381526.100	1174357.250
38	381519.900	1174358.520
39	381515.675	1174359.029
40	381510.648	1174359.640
41	381509.563	1174344.959
42	381509.822	1174342.107
43	381510.584	1174341.113
44	381510.617	1174340.632
45	381510.571	1174339.185
46	381510.119	1174334.303
47	381509.169	1174324.824
48	381508.790	1174320.384
49	381508.299	1174315.385
50	381507.577	1174307.394
51	381507.389	1174305.291
52	381509.380	1174303.930
53	381506.805	1174273.746
54	381490.220	1174079.350
55	381492.330	1174079.140
56	381485.620	1174033.400
57	381477.828	1174034.192
58	381477.469	1174030.963
59	381476.705	1174030.005
60	381471.348	1174030.508
61	381468.776	1174015.059
62	381479.920	1174013.360
63	381476.440	1173983.570
64	381476.440	1173983.570
65	381472.451	1173975.073
66	381472.126	1173972.263
67	381469.727	1173957.405
68	381469.078	1173953.384
69	381468.047	1173946.998
70	381466.684	1173938.551
71	381464.410	1173924.465
72	381468.954	1173923.465
73	381467.362	1173911.085
74	381464.693	1173894.650
75	381461.526	1173895.230
76	381461.460	1173894.555
77	381468.930	1173893.329
78	381463.590	1173860.840
79	381455.981	1173863.767
80	381455.928	1173863.335
81	381455.006	1173855.789
82	381454.469	1173852.849
83	381453.412	1173845.639

84	381453.329	1173845.127
85	381452.488	1173839.972
86	381452.387	1173838.802
87	381452.272	1173838.373
88	381451.465	1173833.976
89	381449.815	1173824.165
90	381447.765	1173814.943
91	381447.373	1173812.390
92	381446.569	1173808.571
93	381445.282	1173800.296
94	381448.260	1173799.880
95	381447.150	1173795.300
96	381443.937	1173795.982
97	381442.656	1173791.730
98	381443.040	1173791.630
99	381446.010	1173789.760
100	381444.170	1173780.200
101	381442.060	1173769.240
102	381441.420	1173766.130
103	381437.344	1173769.288
104	381436.228	1173764.501
105	381434.138	1173756.227
106	381431.741	1173747.023
107	381431.578	1173746.373
108	381435.870	1173743.930
109	381433.040	1173731.290
110	381432.170	1173727.380
111	381430.970	1173722.020
112	381428.920	1173715.610
113	381424.030	1173713.080
114	381410.043	1173715.187
115	381375.680	1173720.363
116	381373.990	1173716.310
117	381379.090	1173712.510
118	381382.730	1173708.780
119	381385.940	1173704.330
120	381388.070	1173699.500
121	381389.480	1173694.280
122	381390.200	1173691.190
123	381390.480	1173688.350
124	381390.630	1173683.720
125	381490.579	1173842.969
126	381491.957	1173854.383
127	381485.800	1173855.180
128	381485.270	1173844.500

129	381485.008	1173843.544
130	381506.162	1174036.827
131	381514.316	1174035.297
132	381514.615	1174037.452
133	381511.977	1174037.966
134	381513.325	1174044.937
135	381514.423	1174050.187
136	381515.381	1174052.903
137	381517.336	1174055.874
138	381518.350	1174077.543
139	381519.491	1174086.457
140	381521.478	1174086.167
141	381522.511	1174101.401
142	381517.716	1174102.094
143	381520.083	1174128.463
144	381525.121	1174128.079
145	381516.503	1174128.737
146	381515.680	1174128.800
147	381504.440	1174037.150
148	381506.162	1174036.827
149	381514.316	1174035.297
150	381561.930	1174583.999
151	381562.534	1174592.315
152	381563.799	1174610.671
153	381565.174	1174623.112
154	381565.875	1174632.557
155	381567.321	1174647.449
156	381568.120	1174656.027
157	381569.645	1174676.466
158	381570.229	1174683.325
159	381571.048	1174691.068
160	381572.765	1174704.189
161	381577.767	1174703.447
162	381580.560	1174719.542
163	381574.889	1174720.578
164	381575.152	1174723.382
165	381575.476	1174733.379
166	381575.397	1174743.039
167	381575.044	1174757.114
168	381524.500	1174141.500
169	381524.659	1174144.484
170	381524.659	1174144.484
171	381524.772	1174146.805

172	381524.572	1174152.083
173	381524.406	1174157.089
174	381524.330	1174159.510
175	381518.790	1174159.960
176	381516.980	1174142.060
177	381494.297	1173941.077
178	381499.619	1173940.923
179	381500.422	1173952.169
180	381498.537	1173952.351
181	381499.866	1173960.354
182	381506.483	1173971.880
183	381508.905	1173977.630
184	381509.806	1173985.012
185	381508.662	1173991.382
186	381505.800	1174000.201
187	381505.382	1174001.162
188	381506.636	1174009.153
189	381506.477	1174009.899
190	381507.204	1174013.368
191	381508.236	1174020.033
192	381508.942	1174025.760
193	381510.942	1174025.472
194	381512.327	1174029.521
195	381503.700	1174031.140
196	381502.070	1174017.970
197	381494.297	1173941.077
198	381499.619	1173940.923
199	381500.422	1173952.169
200	381498.537	1173952.351
201	381499.866	1173960.354
202	381506.483	1173971.880
203	381508.905	1173977.630

Каталог координат образуемого земельного участка :ЗУ2

№	X	Y
1	381571.064	1174785.789
2	381570.450	1174788.784
3	381567.751	1174799.375
4	381565.344	1174809.603
5	381558.676	1174835.330
6	381552.121	1174858.344
7	381545.204	1174878.955
8	381541.933	1174887.899
9	381536.960	1174901.973
10	381529.278	1174925.041
11	381522.480	1174947.608
12	381515.922	1174966.696
13	381507.416	1174991.650
14	381499.386	1175016.239
15	381498.107	1175020.968
16	381495.350	1175027.089
17	381492.348	1175039.444
18	381491.021	1175054.922
19	381489.768	1175060.725
20	381484.730	1175068.771
21	381477.920	1175066.011
22	381480.960	1175058.660
23	381550.760	1174846.300
24	381560.670	1174809.610
25	381566.250	1174783.239

Каталог координат образуемого земельного участка 39:05:040105:106:ЗУ2

№	X	Y
1	381437.34	1173769.29
2	381438.15	1173772.75
3	381437.20	1173773.61
4	381426.60	1173781.55
5	381427.76	1173785.72
6	381430.35	1173794.95
7	381441.17	1173792.12
8	381442.06	1173796.38
9	381443.94	1173795.98
10	381445.28	1173800.30
11	381436.24	1173801.56
12	381425.70	1173802.97
13	381412.26	1173804.24
14	381405.41	1173804.88
15	381404.87	1173802.70
16	381402.25	1173803.35
17	381401.31	1173797.21
18	381409.04	1173791.22
19	381411.53	1173789.29

Каталог координат образуемого земельного участка 39:05:040105:94:ЗУ1

№	X	Y
1	381442.06	1173769.24
2	381444.17	1173780.20
3	381446.01	1173789.76

4	381443.04	1173791.63
5	381442.66	1173791.73
6	381441.49	1173787.84
7	381438.53	1173774.37
8	381438.15	1173772.75

Каталог координат образуемого земельного участка 39:05:040105:94:ЗУ2

№	X	Y
1	381438.15	1173772.75
2	381437.20	1173773.61
3	381426.60	1173781.55
4	381427.76	1173785.72
5	381430.35	1173794.95
6	381441.17	1173792.12
7	381443.04	1173791.63
8	381442.66	1173791.73
9	381441.49	1173787.84
10	381438.53	1173774.37

Каталог координат образуемого земельного участка 39:05:040105:95:ЗУ1

№	X	Y
1	381463.59	1173860.84
2	381468.93	1173893.33
3	381461.46	1173894.56
4	381461.29	1173892.84
5	381458.63	1173878.89
6	381458.06	1173875.86
7	381456.39	1173867.10
8	381455.98	1173863.77

Каталог координат образуемого земельного участка 39:05:040105:95:ЗУ2

№	X	Y
1	381455.98	1173863.77
2	381456.39	1173867.10
3	381458.06	1173875.86
4	381458.63	1173878.89
5	381461.29	1173892.84
6	381461.46	1173894.56
7	381427.53	1173900.12
8	381423.63	1173876.21

Каталог координат образуемого земельного участка 39:05:040105:1:ЗУ1

№	X	Y
1	381465.570	1173900.300
2	381467.370	1173911.130
3	381468.966	1173923.559
4	381464.410	1173924.465
5	381463.949	1173919.795
6	381463.531	1173915.552
7	381463.103	1173911.215
8	381461.540	1173895.372
9	381461.526	1173895.230
10	381464.693	1173894.650

Каталог координат образуемого земельного участка 39:05:040105:1:ЗУ2

№	X	Y
1	381461.53	1173895.23
2	381461.54	1173895.37
3	381463.10	1173911.22
4	381463.53	1173915.55
5	381463.95	1173919.80
6	381464.41	1173924.47
7	381458.60	1173925.62
8	381419.08	1173931.69
9	381417.67	1173903.26

Каталог координат образуемого земельного участка 39:05:040601:27:ЗУ1

№	X	Y
1	381485.62	1174033.40
2	381492.33	1174079.14
3	381484.02	1174079.94
4	381482.61	1174069.97
5	381481.91	1174064.41
6	381479.60	1174062.32
7	381475.28	1174059.81
8	381469.39	1174059.62
9	381469.54	1174042.45
10	381475.36	1174040.70
11	381475.87	1174040.07
12	381476.65	1174038.39
13	381477.83	1174034.19
14	381480.81	1174033.89

Каталог координат образуемого земельного участка 39:05:040601:27:ЗУ2

№	X	Y
1	381477.83	1174034.19
2	381476.65	1174038.39
3	381475.87	1174040.07
4	381475.36	1174040.70
5	381469.54	1174042.45
6	381469.39	1174059.62
7	381475.28	1174059.81

8	381479.60	1174062.32
9	381481.91	1174064.41
10	381482.61	1174069.97
11	381484.02	1174079.94
12	381358.36	1174092.10
13	381352.25	1174060.06
14	381350.49	1174047.14

Каталог координат образуемого земельного участка 39:05:040101:1330:ЗУ1

№	X	Y
1	381524.33	1174159.51
2	381524.32	1174159.71
3	381524.68	1174163.41
4	381525.23	1174169.86
5	381525.99	1174178.37
6	381526.86	1174190.13
7	381519.17	1174190.82
8	381516.02	1174160.19

Каталог координат образуемого земельного участка 39:05:040101:1330:ЗУ2

№	X	Y
1	381534.24	1174158.70
2	381536.56	1174189.25
3	381526.86	1174190.13
4	381525.99	1174178.37
5	381525.23	1174169.86
6	381524.68	1174163.41
7	381524.32	1174159.71
8	381524.33	1174159.51

Каталог координат образуемого земельного участка 39:05:040101:907:ЗУ1

№	X	Y
1	381537.83	1174320.32
2	381537.87	1174320.87
3	381539.40	1174338.80
4	381539.72	1174342.82
5	381533.75	1174343.36
6	381531.97	1174320.87

Каталог координат образуемого земельного участка 39:05:040101:907:ЗУ2

№	X	Y
1	381575.90	1174316.74
2	381577.67	1174339.42
3	381539.72	1174342.82
4	381539.40	1174338.80
5	381537.87	1174320.87
6	381537.83	1174320.32

Каталог координат образуемого земельного участка 39:05:040101:908:ЗУ1

№	X	Y
1	381539.72	1174342.82
2	381539.84	1174344.21
3	381542.02	1174365.31
4	381535.52	1174365.87
5	381533.75	1174343.36

Каталог координат образуемого земельного участка 39:05:040101:908:ЗУ2

№	X	Y
1	381577.67	1174339.42
2	381579.46	1174362.10
3	381542.02	1174365.31
4	381539.84	1174344.21
5	381539.72	1174342.82

Каталог координат образуемого земельного участка 39:05:040101:909:ЗУ1

№	X	Y
1	381542.02	1174365.31
2	381542.62	1174371.17
3	381543.25	1174380.02
4	381544.08	1174387.83
5	381537.30	1174388.39
6	381535.52	1174365.87

Каталог координат образуемого земельного участка 39:05:040101:909:ЗУ2

№	X	Y
1	381579.46	1174362.10
2	381581.24	1174384.78
3	381544.08	1174387.83
4	381543.25	1174380.02
5	381542.62	1174371.17
6	381542.02	1174365.31

Каталог координат образуемого земельного участка 39:05:040101:906:ЗУ1

№	X	Y
1	381544.08	1174387.83
2	381546.44	1174410.38
3	381539.07	1174410.97
4	381537.30	1174388.39

Каталог координат образуемого земельного участка 39:05:040101:906:ЗУ2

№	X	У
1	381581.24	1174384.78
2	381583.02	1174407.44
3	381546.44	1174410.38
4	381544.08	1174387.83

Каталог координат образуемого земельного участка 39:05:040601:141:ЗУ1

№	X	У
1	381519.900	1174358.520
2	381537.230	1174582.730
3	381534.800	1174582.727
4	381532.230	1174552.740
5	381525.850	1174552.734
6	381525.122	1174542.777
7	381524.765	1174540.232
8	381531.160	1174540.240
9	381530.230	1174529.990
10	381528.400	1174508.560
11	381526.500	1174486.210
12	381524.510	1174462.860
13	381522.410	1174438.210
14	381520.190	1174412.170
15	381517.900	1174384.430
16	381515.670	1174359.030
17	381519.900	1174358.520
18	381537.230	1174582.730

Каталог координат образуемого земельного участка 39:05:040601:141:ЗУ2

№	X	У
1	381519.900	1174358.520
2	381537.230	1174582.730
3	381534.800	1174582.730
4	381532.230	1174552.740
5	381510.720	1174552.720
6	381490.720	1174552.700
7	381470.720	1174552.680
8	381450.720	1174552.660
9	381430.720	1174552.640
10	381410.720	1174552.620
11	381390.720	1174552.600
12	381370.720	1174552.580
13	381364.720	1174552.570
14	381363.810	1174523.580
15	381362.880	1174495.000
16	381361.960	1174466.420
17	381361.030	1174437.830
18	381360.110	1174409.250
19	381360.180	1174396.410
20	381372.300	1174396.050
21	381373.050	1174420.040
22	381373.810	1174444.030
23	381374.560	1174468.020
24	381375.320	1174492.010
25	381376.080	1174515.990
26	381376.680	1174535.080
27	381381.860	1174540.090
28	381401.850	1174540.110
29	381421.860	1174540.130
30	381426.700	1174535.070
31	381426.050	1174514.420
32	381425.290	1174490.430
33	381424.540	1174466.440
34	381423.780	1174442.460
35	381423.030	1174418.470
36	381422.290	1174394.910
37	381429.250	1174394.540
38	381434.780	1174394.370
39	381435.590	1174420.110
40	381436.340	1174444.090
41	381437.100	1174468.080
42	381437.850	1174492.070
43	381438.610	1174516.060
44	381439.210	1174535.150
45	381444.440	1174540.150
46	381464.380	1174540.170
47	381484.330	1174540.190
48	381489.230	1174535.120
49	381488.580	1174514.480
50	381487.830	1174490.500
51	381487.070	1174466.510
52	381486.320	1174442.520
53	381485.560	1174418.530
54	381484.810	1174394.540
55	381484.520	1174385.480
56	381497.010	1174385.080
57	381497.890	1174412.870
58	381498.710	1174438.960
59	381499.490	1174463.650
60	381500.220	1174487.030

№	X	У
61	381500.930	1174509.420
62	381501.610	1174530.890
63	381501.740	1174535.210
64	381506.950	1174540.210
65	381531.160	1174540.240
66	381530.230	1174529.990
67	381528.400	1174508.560
68	381526.500	1174486.210
69	381524.510	1174462.860
70	381522.410	1174438.210
71	381520.190	1174412.170
72	381517.900	1174384.430
73	381515.670	1174359.030

Каталог координат образуемого земельного участка 39:05:040601:183:ЗУ1

№	X	У
1	381515.67	1174359.03
2	381517.90	1174384.43
3	381512.54	1174384.60
4	381512.26	1174381.22
5	381511.10	1174364.28
6	381510.65	1174359.64

Каталог координат образуемого земельного участка 39:05:040601:183:ЗУ2

№	X	У
1	381510.65	1174359.64
2	381511.10	1174364.28
3	381512.26	1174381.23
4	381512.54	1174384.60
5	381497.01	1174385.08
6	381484.52	1174385.48
7	381483.81	1174362.90

Каталог координат образуемого земельного участка 39:05:040601:25:ЗУ1

№	X	У
1	381537.23	1174582.73
2	381539.75	1174616.00
3	381546.41	1174712.25
4	381545.78	1174772.40
5	381537.08	1174773.36
6	381537.69	1174769.89
7	381538.93	1174759.38
8	381539.29	1174756.92
9	381539.52	1174751.43
10	381539.16	1174749.29
11	381538.32	1174747.97
12	381535.19	1174748.10
13	381533.29	1174732.26
14	381535.67	1174731.18
15	381537.51	1174729.14
16	381538.90	1174727.53
17	381538.28	1174714.35
18	381537.66	1174708.29
19	381536.57	1174693.64
20	381535.66	1174682.57
21	381534.99	1174677.53
22	381534.41	1174666.77
23	381534.09	1174661.94
24	381533.78	1174658.77
25	381533.59	1174655.44
26	381532.60	1174647.15
27	381531.45	1174635.11
28	381530.80	1174629.35
29	381530.61	1174627.08
30	381530.41	1174626.72
31	381530.23	1174626.61
32	381528.81	1174626.72
33	381527.23	1174612.24
34	381529.47	1174611.55
35	381529.71	1174610.87
36	381529.76	1174607.46
37	381528.72	1174592.04
38	381528.03	1174582.72

Каталог координат образуемого земельного участка 39:05:040601:25:ЗУ2

№	X	У
1	381528.03	1174582.72
2	381528.72	1174592.04
3	381529.76	1174607.46
4	381529.71	1174610.87
5	381529.47	1174611.55
6	381527.23	1174612.24
7	381528.81	1174626.72
8	381530.23	1174626.61
9	381530.41	1174626.72
10	381530.61	1174627.08
11	381530.80	1174629.35
12	381531.45	1174635.11

№	X	У
13	381532.60	1174647.15
14	381533.59	1174655.44
15	381533.78	1174658.77
16	381534.09	1174661.94
17	381534.41	1174666.77
18	381534.99	1174677.53
19	381535.66	1174682.57
20	381536.57	1174693.64
21	381537.66	1174708.29
22	381538.28	1174714.35
23	381538.90	1174727.53
24	381537.51	1174729.14
25	381535.67	1174731.18
26	381533.29	1174732.26
27	381535.19	1174748.10
28	381538.32	1174747.97
29	381539.16	1174749.29
30	381539.52	1174751.43
31	381539.29	1174756.92
32	381538.93	1174759.38
33	381537.69	1174769.89
34	381537.08	1174773.35
35	381413.94	1174786.97
36	381409.96	1174758.91
37	381309.03	1174769.42
38	381299.34	1174790.02
39	381112.28	1174800.38
40	381106.66	1174641.29
41	381336.92	1174627.47
42	381346.54	1174615.34
43	381344.67	1174582.53

Каталог координат образуемого земельного участка 39:05:040601:39:ЗУ1

№	X	У
1	381543.60	1174772.64
2	381538.74	1174806.53
3	381510.67	1174893.11
4	381454.63	1175051.46
5	381454.63	1175051.46
6	381406.59	1175184.19
7	381406.42	1175184.67
8	381406.58	1175184.15
9	381409.41	1175174.93
10	381411.39	1175170.85
11	381418.35	1175151.22
12	381425.70	1175127.68
13	381426.78	1175120.22
14	381426.00	1175118.01
15	381424.83	1175114.91
16	381418.77	1175112.58
17	381425.20	1175094.35
18	381430.63	1175097.37
19	381432.94	1175097.40
20	381434.38	1175096.42
21	381434.72	1175096.07
22	381438.62	1175086.98
23	381440.65	1175081.94
24	381446.16	1175066.24
25	381446.20	1175064.89
26	381446.92	1175061.25
27	381448.47	1175060.00
28	381448.71	1175059.48
29	381450.67	1175051.30
30	381455.92	1175036.00
31	381459.56	1175025.39
32	381464.54	1175014.15
33	381468.26	1175003.95
34	381472.15	1174991.77
35	381475.17	1174982.82
36	381480.69	1174967.50
37	381484.94	1174953.92
38	381486.91	1174946.63
39	381490.24	1174935.58
40	381495.28	1174919.76
41	381500.99	1174901.72
42	381507.14	1174881.08
43	381513.41	1174861.42
44	381521.52	1174834.73
45	381524.96	1174823.43
46	381528.30	1174811.23
47	381531.05	1174800.06
48	381535.27	1174782.51
49	381536.33	1174777.56
50	381537.08	1174773.36

Каталог координат образуемого земельного участка 39:05:040601:39:ЗУ2

№	X	У
1	381537.08	1174773.35
2	381536.33	1174777.56
3	381535.27	1174782.51
4	381531.05	1174800.06

№	X	У
5	381528.30	1174811.23
6	381524.96	1174823.43
7	381521.52	1174834.73
8	381513.41	1174861.42
9	381507.14	1174881.08
10	381500.99	1174901.72
11	381495.27	1174919.77
12	381490.24	1174935.58
13	381486.91	1174946.63
14	381484.94	1174953.92
15	381480.69	1174967.50
16	381475.17	1174982.82
17	381472.15	1174991.77
18	381468.26	1175003.95
19	381464.54	1175014.15
20	381459.56	1175025.39
21	381455.92	1175036.00
22	381450.67	1175051.30
23	381448.71	1175059.48
24	381448.47	1175060.00
25	381446.92	1175061.25
26	381446.20	1175064.89
27	381446.16	1175066.24
28	381440.65	1175081.94
29	381438.62	1175086.98
30	381434.72	1175096.07
31	381434.38	1175096.42
32	381432.94	1175097.40
33	381430.63	1175097.37
34	381425.20	1175094.35
35	381418.77	1175112.58
36	381424.83	1175114.91
37	381426.00	1175118.01
38	381426.78	1175120.22
39	381425.70	1175127.68
40	381418.35	1175151.22
41	381411.39	1175170.85
42	381409.41	1175174.93
43	381406.58	1175184.15
44	381406.42	1175184.67
45	381338.95	1175376.16
46	381317.88	1175424.04
47	381253.99	1175515.12
48	381216.91	1175558.49
49	381184.45	1175586.37
50	380658.95	1175583.20
51	381133.84	1174961.12
52	381123.48	1174855.97
53	381299.34	1174790.02
54	381309.03	1174769.42
55	381409.96	1174758.91
56	381413.94	1174786.97

Каталог координат образуемого земельного участка 39:05:040601:5:ЗУ1

№	X	У
1	381484.73	1175068.77
2	381473.56	1175086.61
3	381471.27	1175088.39
4	381472.94	1175091.08
5	381468.60	1175103.95
6	381466.63	1175109.26
7	381462.65	1175119.50
8	381461.43	1175122.68
9	381456.67	1175136.28
10	381451.85	1175146.53
11	381450.82	1175149.48
12	381452.34	1175150.97
13	381454.60	1175153.09
14	381448.18	1175164.88
15	381446.04	1175163.38
16	381441.79	1175177.25
17	381438.85	1175186.95
18	381434.20	1175201.06
19	381427.35	1175220.91
20	381424.76	1175230.15
21	381422.48	1175237.17
22	381419.46	1175246.65
23	381417.23	1175254.17
24	381416.49	1175257.03
25	381415.11	1175260.56
26	381413.84	1175264.56
27	381412.87	1175268.21
28	381411.14	1175273.09
29	381405.60	1175289.37
30	381405.08	1175290.95
31	381404.58	1175292.45
32	381403.74	1175295.08
33	381403.15	1175296.87
34	381402.92	1175297.56
35	381401.28	1175302.57

№	X	У
36	381398.50	1175311.71
37	381395.57	1175318.88
38	381392.48	1175328.29
39	381387.57	1175343.33
40	381382.62	1175357.55
41	381376.25	1175374.99
42	381372.65	1175384.39
43	381366.46	1175399.15
44	381360.48	1175411.72
45	381351.61	1175429.60
46	381346.53	1175438.72
47	381345.20	1175440.98
48	381347.89	1175443.87
49	381359.19	1175454.28
50	381344.61	1175469.40
51	381337.33	1175462.34
52	381331.90	1175462.39
53	381319.37	1175479.89
54	381316.04	1175484.54
55	381312.31	1175482.50
56	381330.19	1175459.08
57	381436.40	1175170.89
58	381471.16	1175063.27
59	381477.92	1175066.01
60	381478.14	1175066.18
61	381478.14	1175066.18
62	381477.92	1175066.01

Каталог координат образуемого земельного участка 39:05:040601:5:ЗУ2

№	X	У
1	381738.67	1175266.36
2	381450.59	1175563.80
3	381401.41	1175604.26
4	381305.34	1175687.35
5	381296.17	1175698.18
6	381189.80	1175607.03
7	381271.18	1175536.34
8	381314.44	1175483.66
9	381316.04	1175484.54
10	381331.90	1175462.39
11	381337.33	1175462.34
12	381344.61	1175469.40
13	381359.19	1175454.28
14	381347.89	1175443.87
15	381345.20	1175440.98
16	381346.53	1175438.72
17	381351.61	1175429.60
18	381360.48	1175411.72
19	381366.46	1175399.15
20	381372.65	1175384.39
21	381376.25	1175374.99
22	381382.62	1175357.55
23	381387.57	1175343.33
24	381392.48	1175328.29
25	381395.57	1175318.88
26	381398.50	1175311.71
27	381401.28	1175302.57
28	381402.92	1175297.56
29	381403.15	1175296.87
30	381403.74	1175295.08
31	381404.58	1175292.45
32	381405.08	1175290.95
33	381405.60	1175289.37
34	381411.14	1175273.09
35	381412.87	1175268.21
36	381413.84	1175264.56
37	381415.11	1175260.56
38	381416.49	1175257.03
39	381417.23	1175254.17
40	381419.46	1175246.65
41	381422.48	1175237.17
42	381424.76	1175230.15
43	381427.35	1175220.91
44	381434.20	1175201.06
45	381438.85	1175186.95
46	381441.79	1175177.25
47	381446.04	1175163.38
48	381448.18	1175164.88
49	381454.60	1175153.10
50	381452.34	1175150.97
51	381450.82	1175149.48
52	381451.85	1175146.53
53	381456.62	1175136.43
54	381461.43	1175122.68
55	381462.65	1175119.50
56	381466.63	1175109.26
57	381468.60	1175103.95
58	381472.94	1175091.08
59	381471.27	1175088.39
60	381473.56	1175086.61

№	X	У
61	381484.73	1175068.77
62	381529.96	1175087.11
63	381531.81	1175083.51
64	381543.78	1175092.16
65	381556.08	1175098.28
66	381584.41	1175105.55
67	381593.58	1175107.65
68	381603.76	1175107.71
69	381627.13	1175098.99
70	381639.29	1175098.09
71	381650.43	1175101.44
72	381658.90	1175110.69
73	381667.35	1175124.53
74	381673.47	1175142.63
75	381671.11	1175152.79
76	381664.81	1175161.29
77	381664.13	1175167.52
78	381666.06	1175173.12
79	381687.56	1175198.20
80	381693.41	1175207.11
81	381706.11	1175224.60
82	381720.85	1175230.61
83	381725.73	1175236.21
84	381725.86	1175239.49
85	381726.01	1175243.44

Каталог координат образуемого земельного участка 39:05:040601:30:ЗУ1

№	X	У
1	381490.22	1174079.35
2	381506.81	1174273.75
3	381509.38	1174303.93
4	381507.39	1174305.29
5	381506.42	1174294.44
6	381505.56	1174284.47
7	381504.79	1174276.27
8	381504.67	1174275.89
9	381504.51	1174275.68
10	381502.90	1174274.80
11	381502.23	1174274.25
12	381494.96	1174274.02
13	381494.61	1174259.60
14	381499.72	1174259.21
15	381500.20	1174258.88
16	381501.02	1174256.21
17	381499.92	1174244.83
18	381498.40	1174228.02
19	381496.74	1174213.54
20	381495.26	1174197.50
21	381494.42	1174195.26
22	381492.56	1174189.30
23	381489.17	1174183.58
24	381486.81	1174177.38
25	381486.29	1174171.50
26	381487.90	1174164.77
27	381489.09	1174162.29
28	381489.62	1174152.99
29	381490.23	1174145.35
30	381490.61	1174142.96
31	381489.38	1174129.32
32	381487.79	1174113.19
33	381486.58	1174101.29
34	381485.90	1174093.28
35	381484.02	1174079.94

Каталог координат образуемого земельного участка 39:05:040601:30:ЗУ2

№	X	У
1	381484.016	1174079.950
2	381485.895	1174093.276
3	381486.576	1174101.292
4	381487.792	1174113.185
5	381489.383	1174129.340
6	381490.613	1174142.961
7	381490.227	1174145.345
8	381489.623	1174152.998
9	381489.091	1174162.289
10	381487.898	1174164.773
11	381486.285	1174171.500
12	381486.805	1174177.377
13	381489.169	1174183.579
14	381492.557	1174189.304
15	381494.416	1174195.258
16	381495.260	1174197.501
17	381496.741	1174213.539
18	381498.398	1174228.023
19	381499.915	1174244.825
20	381501.015	1174256.211
21	381500.200	1174258.876
22	381499.718	1174259.206
23	381494.611	1174259.604
24	381494.959	1174274.023

№	X	У
25	381502.231	1174274.251
26	381502.896	1174274.796
27	381504.507	1174275.682
28	381504.666	1174275.895
29	381504.793	1174276.270
30	381505.557	1174284.465
31	381506.416	1174294.437
32	381507.389	1174305.291
33	381408.500	1174372.900
34	381332.820	1174369.390
35	381324.910	1174402.630
36	381269.470	1174408.692
37	381262.720	1174409.430
38	381261.130	1174410.320
39	381257.270	1174045.990
40	381352.260	1174060.130
41	381358.360	1174092.100

Каталог координат образуемого земельного участка 39:05:040101:1333:ЗУ1

№	X	У
1	381526.855	1174190.126
2	381526.904	1174190.783
3	381527.617	1174196.509
4	381528.126	1174201.168
5	381529.164	1174212.949
6	381529.214	1174214.841
7	381529.935	1174223.340
8	381529.990	1174225.337
9	381531.469	1174243.040
10	381532.197	1174250.547
11	381533.844	1174269.929
12	381534.745	1174279.034
13	381534.874	1174282.654
14	381535.221	1174288.000
15	381536.028	1174296.972
16	381536.250	1174301.107
17	381537.433	1174315.377
18	381537.829	1174320.319
19	381531.970	1174320.870
20	381527.110	1174283.850
21	381525.220	1174256.310
22	381521.000	1174208.560
23	381519.170	1174190.820
24	381546.443	1174410.378

№	X	У
25	381546.796	1174413.741
26	381548.538	1174432.462
27	381549.863	1174451.148
28	381551.627	1174469.690
29	381553.590	1174491.042
30	381554.852	1174504.737
31	381555.767	1174508.927
32	381558.716	1174538.060
33	381558.818	1174550.752
34	381558.937	1174553.968
35	381559.526	1174560.306
36	381561.298	1174577.886
37	381561.594	1174579.381
38	381561.930	1174583.999
39	381550.690	1174584.170
40	381544.980	1174509.490
41	381542.900	1174483.320
42	381539.070	1174410.970

Каталог координат образуемого земельного участка 39:05:040101:258:ЗУ1

№	X	У
1	381488.78	1173854.79
2	381490.52	1173868.50
3	381492.94	1173894.78
4	381491.21	1173895.02
5	381489.25	1173882.13
6	381485.80	1173855.18

Каталог координат образуемого земельного участка 39:05:040101:258:ЗУ2

№	X	У
1	381515.40	1173851.33
2	381520.79	1173890.84
3	381492.94	1173894.78
4	381490.52	1173868.50
5	381488.78	1173854.79

Каталог координат образуемого земельного участка 39:05:040101:1025:ЗУ1

№	X	У
1	381490.840	1173904.020
2	381493.747	1173903.569
3	381494.546	1173912.259
4	381491.650	1173912.580

Каталог координат образуемого земельного участка 39:05:040101:1025:ЗУ2

№	X	У
1	381534.070	1173897.170
2	381531.800	1173908.130
3	381494.546	1173912.259
4	381493.747	1173903.569
5	381526.680	1173898.460

Каталог координат образуемого земельного участка 39:05:040101:245:ЗУ1

№	X	У
1	381494.546	1173912.259
2	381497.188	1173940.982
3	381495.350	1173941.040
4	381491.650	1173912.580

Каталог координат образуемого земельного участка 39:05:040101:245:ЗУ2

№	X	У
1	381531.800	1173908.130
2	381534.660	1173938.830
3	381524.350	1173940.130
4	381497.188	1173940.982
5	381494.546	1173912.259

Каталог координат образуемого земельного участка 39:05:040105:15 :ЗУ1

№	X	У
1	381473.488	1173984.016
2	381474.217	1173990.301
3	381475.419	1174000.667
4	381476.162	1174007.076
5	381476.335	1174008.575
6	381476.793	1174012.522
7	381476.943	1174013.814
8	381479.920	1174013.360
9	381476.440	1173983.570

Каталог координат образуемого земельного участка 39:05:040105:15 :ЗУ2

№	X	У
1	381473.49	1173984.02
2	381474.22	1173990.30
3	381475.42	1174000.67
4	381476.16	1174007.08
5	381476.34	1174008.58
6	381476.79	1174012.52
7	381476.94	1174013.81
8	381440.37	1174019.39
9	381436.89	1173989.56

Каталог координат образуемого земельного участка 39:05:000000:29 :ЗУ1 (39:05:040103:5:ЗУ1)

№	X	У
1	381468.419	1173756.545
2	381471.863	1173756.152
3	381473.487	1173765.209
4	381469.949	1173766.053
5	381479.451	1173806.649
6	381483.7	1173838.76
7	381485.27	1173844.5
8	381475.77	1173845.34
9	381467.34	1173797.11
10	381467.4	1173794.97

Каталог координат образуемого земельного участка 39:05:000000:29 :ЗУ2 (39:05:040102:126:ЗУ1)

№	X	У
1	381561.830	1174711.870
2	381559.560	1174779.110
3	381559.480	1174779.650
4	381552.250	1174775.830
5	381553.160	1174743.940
6	381552.950	1174738.680
7	381553.160	1174734.090
8	381552.780	1174713.070

Каталог координат уточняемого земельного участка 39:05:040101:4

№	X	У
1	381485.27	1173844.51
2	381475.77	1173845.34
3	381480.31	1173897.07
4	381484.84	1173948.79
5	381492.24	1174018.6
6	381504.11	1174113.9
7	381515.85	1174226.91
8	381535.12	1174471.92
9	381548.03	1174636.22

№	X	У
10	381552.78	1174713.07
11	381561.83	1174711.87
12	381556.79	1174636.47
13	381552.67	1174584.14
14	381550.69	1174584.17
15	381544.98	1174509.49
16	381542.9	1174483.32
17	381539.07	1174410.97
18	381532.33	1174325.37
19	381531.97	1174320.87
20	381527.11	1174283.85
21	381525.22	1174256.31
22	381521	1174208.56
23	381519.17	1174190.82
24	381516.02	1174160.19
25	381518.79	1174159.96
26	381516.98	1174142.06
27	381515.68	1174128.8
28	381502.07	1174017.97
29	381494.297	1173941.077
30	381495.35	1173941.04
31	381491.65	1173912.58
32	381490.84	1173904.02
33	381493.747	1173903.569
34	381492.939	1173894.776
35	381491.21	1173895.02
36	381489.25	1173882.13
37	381485.8	1173855.18

Каталог координат образуемого земельного участка 39:05:040601:10:ЗУ1

№	X	У
1	381519.900	1174358.520
2	381526.100	1174357.250
3	381535.120	1174471.920
4	381548.030	1174636.220
5	381552.780	1174713.070
6	381553.160	1174734.090
7	381552.950	1174738.680
8	381553.160	1174743.940
9	381552.251	1174775.831
10	381545.780	1174772.400
11	381546.410	1174712.250
12	381539.750	1174616.000
13	381537.230	1174582.730

Каталог координат образуемого земельного участка 39:05:040105:129:ЗУ1

№	X	Y
1	381431.58	1173746.37
2	381386.10	1173772.26
3	381378.29	1173758.62
4	381397.79	1173748.82
5	381389.75	1173748.35
6	381364.02	1173744.07
7	381362.82	1173722.30
8	381375.68	1173720.36
9	381376.87	1173723.22
10	381410.04	1173718.22
11	381415.95	1173719.09
12	381418.55	1173719.99
13	381423.13	1173723.73