



Зарегистрировано
в ОГКУ «Институт
муниципальной правовой
информации имени
А.М. Сперанского»
от 27.03.2026 № 03-0385/26

МИНИСТЕРСТВО ПРИРОДНЫХ РЕСУРСОВ И ЭКОЛОГИИ
ИРКУТСКОЙ ОБЛАСТИ

П Р И К А З

«27» марта 2026 года

66-14-мпр

Иркутск

Об установлении зоны санитарной охраны одиночного водозабора подземных вод (скважина 363) для питьевого и хозяйственно-бытового водоснабжения Иркутская область, Зиминский район, Хазанское муниципальное образование, п. Центральный Хазан, улица Советская, участок 23 А; КН 38:05:110501:1807, устанавливающей границы зон санитарной охраны подземного источника и ограничения использования земельных участков в границах зон

В соответствии со статьей 18 Федерального закона от 30 марта 1999 года № 52-ФЗ «О санитарно-эпидемиологическом благополучии населения», статьей 106 Земельного кодекса Российской Федерации, пунктом 1 постановления Правительства Иркутской области от 12 ноября 2018 года № 822-пп «Об уполномоченном исполнительном органе государственной власти Иркутской области и признании утратившими силу отдельных нормативных правовых актов Иркутской области», Положением о министерстве природных ресурсов и экологии Иркутской области, утвержденным постановлением Правительства Иркутской области от 29 декабря 2009 года № 392/171-пп, учитывая санитарно-эпидемиологическое заключение Управления Федеральной службы по надзору в сфере защиты прав потребителей и благополучия человека по Иркутской области от 16 января 2026 года № 38.ИЦ.06.000.Т.000031.01.26, руководствуясь статьей 21 Устава Иркутской области, приказываю:

1. Установить зону санитарной охраны одиночного водозабора подземных вод (скважина 363) для питьевого и хозяйственно-бытового водоснабжения Иркутская область, Зиминский район, Хазанское муниципальное образование, п. Центральный Хазан, улица Советская, участок 23 А; КН 38:05:110501:1807, устанавливающую границы зон санитарной охраны подземного источника и ограничения использования земельных участков в границах зон.

2. Настоящий приказ подлежит официальному опубликованию в общественно-политической газете «Областная», сетевом издании «Официальный интернет-портал правовой информации Иркутской области» (<https://www.ogirk.ru/pravo/reestr>), а также на «Официальном интернет-портале правовой информации» (www.pravo.gov.ru).

ОП министра природных ресурсов
и экологии Иркутской области

С.А. Нестеров

ПРИЛОЖЕНИЕ № 1

к приказу министерства природных
ресурсов и экологии Иркутской области
от «27» июля 2026 года № 66-14-мпр

ГРАНИЦА ЗОНЫ САНИТАРНОЙ ОХРАНЫ ОДИНОЧНОГО
ВОДОЗАБОРА ПОДЗЕМНЫХ ВОД (СКВАЖИНА 363) ДЛЯ ПИТЬЕВОГО
И ХОЗЯЙСТВЕННО-БЫТОВОГО ВОДОСНАБЖЕНИЯ ИРКУТСКАЯ
ОБЛАСТЬ, ЗИМИНСКИЙ РАЙОН, ХАЗАНСКОЕ МУНИЦИПАЛЬНОЕ
ОБРАЗОВАНИЕ, П. ЦЕНТРАЛЬНЫЙ ХАЗАН, УЛИЦА СОВЕТСКАЯ,
УЧАСТОК 23 А; КН 38:05:110501:1807, УСТАНОВЛИВАЮЩЕЙ
ГРАНИЦЫ ЗОН САНИТАРНОЙ ОХРАНЫ ПОДЗЕМНОГО ИСТОЧНИКА
И ОГРАНИЧЕНИЯ ИСПОЛЬЗОВАНИЯ ЗЕМЕЛЬНЫХ УЧАСТКОВ
В ГРАНИЦАХ ЗОН

1. Описание границы первого пояса зоны санитарной охраны.

Граница первого пояса зоны санитарной охраны одиночного водозабора подземных вод (скважина 363) для питьевого и хозяйственно-бытового водоснабжения Иркутская область, Зиминский район, Хазанское муниципальное образование, п. Центральный Хазан, улица Советская, участок 23 А; КН 38:05:110501:1807, устанавливающей границы зон санитарной охраны подземного источника и ограничения использования земельных участков в границах зон, принята с юго-восточной стороны – 8 м, с северо-западной стороны – 14 м, с северо-восточной – 14 м, с юго-западной стороны – 30 м.

Каталог координат первого пояса зоны санитарной охраны
Система координат МСК-38, зона 3

Обозначение характерных точек границ	Координаты, м	
	X	Y
1	564614.14	3172313.43
2	564605.44	3172323.10
3	564588.33	3172320.05
4	564567.41	3172298.28
5	564580.96	3172283.30
1	564614.14	3172313.43

Карта-схема первого пояса зоны санитарной охраны прилагается к настоящей границе зоны санитарной охраны одиночного водозабора подземных вод (скважина 363) для питьевого и хозяйственно-бытового водоснабжения Иркутская область, Зиминский район, Хазанское муниципальное образование, п. Центральный Хазан, улица Советская,

участок 23 А; КН 38:05:110501:1807, устанавливающей границы зон санитарной охраны подземного источника и ограничения использования земельных участков в границах зон.

2. Описание границы второго пояса зоны санитарной охраны.

Граница второго пояса зоны санитарной охраны одиночного водозабора подземных вод (скважина 363) для питьевого и хозяйственно-бытового водоснабжения Иркутская область, Зиминский район, Хазанское муниципальное образование, п. Центральный Хазан, улица Советская, участок 23 А; КН 38:05:110501:1807, устанавливающей границы зон санитарной охраны подземного источника и ограничения использования земельных участков в границах зон, принята в радиусе 47 м от скважины.

Каталог координат второго пояса зоны санитарной охраны Система координат МСК-38, зона 3

Обозначение характерных точек границ	Координаты, м	
	X	Y
6	564640.93	3172313.57
7	564640.70	3172318.56
8	564639.89	3172323.50
9	564638.64	3172328.34
10	564636.82	3172333.00
11	564634.52	3172337.44
12	564631.78	3172341.62
13	564628.63	3172345.50
14	564625.01	3172348.96
15	564621.09	3172352.05
16	564616.89	3172354.77
17	564612.38	3172356.94
18	564607.68	3172358.63
19	564602.84	3172359.88
20	564597.88	3172360.54
21	564592.88	3172360.69
22	564587.90	3172360.31
23	564582.99	3172359.35
24	564578.17	3172358.00
25	564573.58	3172356.04
26	564569.18	3172353.66
27	564565.11	3172350.76
28	564561.31	3172347.50
29	564557.93	3172343.82

Обозначение характерных точек границ	Координаты, м	
	X	Y
30	564554.93	3172339.82
31	564552.32	3172335.55
32	564550.29	3172330.98
33	564548.67	3172326.25
34	564547.59	3172321.37
35	564547.03	3172316.40
36	564547.03	3172311.40
37	564547.57	3172306.43
38	564548.59	3172301.54
39	564550.12	3172296.78
40	564552.23	3172292.24
41	564554.69	3172287.89
42	564557.69	3172283.89
43	564561.03	3172280.18
44	564564.80	3172276.88
45	564568.89	3172274.01
46	564573.25	3172271.56
47	564577.84	3172269.57
48	564582.61	3172268.09
49	564587.53	3172267.22
50	564592.51	3172266.75
51	564597.51	3172266.85
52	564602.46	3172267.53
53	564607.33	3172268.70
54	564612.04	3172270.35
55	564616.57	3172272.47
56	564620.82	3172275.12
57	564624.76	3172278.19
58	564628.36	3172281.66
59	564631.58	3172285.48
60	564634.36	3172289.64
61	564636.67	3172294.08
62	564638.53	3172298.72
63	564639.91	3172303.52
64	564640.70	3172308.46
6	564640.93	3172313.57

Карта-схема второго пояса зоны санитарной охраны прилагается к настоящей границе зоны санитарной охраны одиночного водозабора подземных вод (скважина 363) для питьевого и хозяйственно-бытового

водоснабжения Иркутская область, Зиминский район, Хазанское муниципальное образование, п. Центральный Хазан, улица Советская, участок 23 А; КН 38:05:110501:1807, устанавливающей границы зон санитарной охраны подземного источника и ограничения использования земельных участков в границах зон.

3. Описание границы третьего пояса зоны санитарной охраны.

Граница третьего пояса зоны санитарной охраны одиночного водозабора подземных вод (скважина 363) для питьевого и хозяйственно-бытового водоснабжения Иркутская область, Зиминский район, Хазанское муниципальное образование, п. Центральный Хазан, улица Советская, участок 23 А; КН 38:05:110501:1807, устанавливающей границы зон санитарной охраны подземного источника и ограничения использования земельных участков в границах зон, принята в радиусе 318 м от скважины.

Каталог координат третьего пояса зоны санитарной охраны
Система координат МСК-38, зона 3

Обозначение характерных точек границ	Координаты, м	
	X	Y
65	564911.85	3172312.02
66	564911.27	3172337.02
67	564908.21	3172361.83
68	564903.50	3172386.38
69	564896.93	3172410.50
70	564888.39	3172434.00
71	564878.01	3172456.74
72	564865.78	3172478.54
73	564851.96	3172499.38
74	564836.62	3172519.12
75	564819.74	3172537.56
76	564801.41	3172554.56
77	564781.88	3172570.16
78	564761.09	3172584.05
79	564739.39	3172596.47
80	564716.71	3172606.97
81	564693.27	3172615.68
82	564669.27	3172622.69
83	564644.75	3172627.52
84	564619.92	3172630.46
85	564594.95	3172631.64
86	564569.97	3172630.68

Обозначение характерных точек границ	Координаты, м	
	X	Y
87	564545.12	3172627.91
88	564520.60	3172623.04
89	564496.54	3172616.25
90	564473.03	3172607.73
91	564450.33	3172597.26
92	564428.36	3172585.34
93	564407.64	3172571.34
94	564388.10	3172555.75
95	564369.66	3172538.88
96	564352.60	3172520.60
97	564336.91	3172501.14
98	564323.08	3172480.31
99	564310.90	3172458.48
100	564300.17	3172435.90
101	564291.70	3172412.37
102	564284.96	3172388.30
103	564279.93	3172363.81
104	564276.91	3172338.99
105	564275.92	3172314.01
106	564276.87	3172289.03
107	564279.88	3172264.21
108	564284.73	3172239.69
109	564291.47	3172215.62
110	564300.12	3172192.16
111	564310.55	3172169.44
112	564322.87	3172147.68
113	564336.68	3172126.85
114	564352.18	3172107.23
115	564369.24	3172088.95
116	564387.51	3172071.89
117	564407.19	3172056.48
118	564427.94	3172042.53
119	564449.83	3172030.45
120	564472.53	3172019.99
121	564495.93	3172011.19
122	564519.97	3172004.31
123	564544.52	3171999.59
124	564569.35	3171996.73
125	564594.33	3171995.53
126	564619.30	3171996.77

Обозначение характерных точек границ	Координаты, м	
	X	Y
127	564644.11	3171999.78
128	564668.67	3172004.49
129	564692.65	3172011.55
130	564716.15	3172020.06
131	564738.78	3172030.71
132	564760.58	3172042.95
133	564781.40	3172056.78
134	564800.84	3172072.50
135	564819.29	3172089.37
136	564836.27	3172107.72
137	564851.66	3172127.42
138	564865.56	3172148.20
139	564877.69	3172170.06
140	564887.95	3172192.86
141	564896.65	3172216.29
142	564903.36	3172240.38
143	564908.25	3172264.89
144	564911.13	3172289.73
65	564911.85	3172312.02

Карта-схема третьего пояса зоны санитарной охраны прилагается к настоящей границе зоны санитарной охраны одиночного водозабора подземных вод (скважина 363) для питьевого и хозяйственно-бытового водоснабжения Иркутская область, Зиминский район, Хазанское муниципальное образование, п. Центральный Хазан, улица Советская, участок 23 А; КН 38:05:110501:1807, устанавливающей границы зон санитарной охраны подземного источника и ограничения использования земельных участков в границах зон.

ОП министра природных ресурсов
и экологии Иркутской области




С.А. Нестеров

Приложение 1

к границе зоны санитарной охраны
одиночного водозабора подземных вод
(скважина 363) для питьевого и
хозяйственно-бытового водоснабжения
Иркутская область, Зиминский район,
Хазанское муниципальное образование,
п. Центральный Хазан, улица Советская,
участок 23 А; КН 38:05:110501:1807,
устанавливающей границы зон
санитарной охраны подземного
источника и ограничения использования
земельных участков в границах зон

Первый пояс зоны санитарной охраны
подземных вод (скважина 363) для питьевого и хозяйственно-бытового
водоснабжения Иркутская область, Зиминский район, Хазанское
муниципальное образование, п. Центральный Хазан, улица Советская,
участок 23 А; КН 38:05:110501:1807, устанавливающей границы зон
санитарной охраны подземного источника и ограничения использования
земельных участков в границах зон

План границ объекта



Масштаб 1:1 000

Используемые условные знаки и обозначения:

- Границы устанавливаемой зоны санитарной охраны подземного источника
- 1 — Обозначение новой характерной точки
- — Характерная точка границы
- Границы земельных участков по сведениям ГКН
- 38:11:050111 — Обозначение кадастрового квартала

Подпись


Дата « 12 » 02 20 26 г.

Приложение 2

к границе зоны санитарной охраны
одиночного водозабора подземных вод
(скважина 363) для питьевого и
хозяйственно-бытового водоснабжения
Иркутская область, Зиминский район,
Хазанское муниципальное образование,
п. Центральный Хазан, улица Советская,
участок 23 А; КН 38:05:110501:1807,
устанавливающей границы зон
санитарной охраны подземного
источника и ограничения использования
земельных участков в границах зон

Второй пояс зоны санитарной охраны одиночного водозабора
подземных вод (скважина 363) для питьевого и хозяйственно-бытового
водоснабжения Иркутская область, Зиминский район, Хазанское
муниципальное образование, п. Центральный Хазан, улица Советская,
участок 23 А; КН 38:05:110501:1807, устанавливающей границы зон
санитарной охраны подземного источника и ограничения использования
земельных участков в границах зон

План границ объекта



Масштаб 1:1 250

Используемые условные знаки и обозначения:

- Границы устанавливаемой зоны санитарной охраны подземного источника
- 1 — Обозначение новой характерной точки
- — Характерная точка границ
- Граница земельных участков по сведениям Г/КН
- 38:05:110501:1807 — Обозначение земельного участка

Подпись


Дата « 12 » 02 20 26 г

Приложение 3

к границе зоны санитарной охраны
одиночного водозабора подземных вод
(скважина 363) для питьевого и
хозяйственно-бытового водоснабжения
Иркутская область, Зиминский район,
Хазанское муниципальное образование,
п. Центральный Хазан, улица Советская,
участок 23 А; КН 38:05:110501:1807,
устанавливающей границы зон
санитарной охраны подземного
источника и ограничения использования
земельных участков в границах зон

Третий пояс зоны санитарной охраны
одиночного водозабора подземных вод
(скважина 363) для питьевого и хозяйственно-бытового
водоснабжения Иркутская область, Зиминский район, Хазанское
муниципальное образование, п. Центральный Хазан, улица Советская,
участок 23 А; КН 38:05:110501:1807, устанавливающей границы зон
санитарной охраны подземного источника и ограничения использования
земельных участков в границах зон

План границ объекта



Масштаб 1:4 500

Используемые условные знаки и обозначения:

- Границы устанавливаемой зоны санитарной охраны подземного источника
- 1 - Обозначение новой характерной точки
- - Характерная точка границы
- Границы земельных участков по сведениям ГКН
- м-11.05.011 - Обозначение квартала

Подпись _____

Дата « 12 » 02 20 26 г.

ПРИЛОЖЕНИЕ № 2

к приказу министерства природных
ресурсов и экологии Иркутской области
от «27» марта 2026 года № 66-14-мпр

РЕЖИМ ЗОНЫ САНИТАРНОЙ ОХРАНЫ ОДИНОЧНОГО ВОДОЗАБОРА ПОДЗЕМНЫХ ВОД (СКВАЖИНА 363) ДЛЯ ПИТЬЕВОГО И ХОЗЯЙСТВЕННО-БЫТОВОГО ВОДОСНАБЖЕНИЯ ИРКУТСКАЯ ОБЛАСТЬ, ЗИМИНСКИЙ РАЙОН, ХАЗАНСКОЕ МУНИЦИПАЛЬНОЕ ОБРАЗОВАНИЕ, П. ЦЕНТРАЛЬНЫЙ ХАЗАН, УЛИЦА СОВЕТСКАЯ, УЧАСТОК 23 А; КН 38:05:110501:1807, УСТАНОВЛИВАЮЩЕЙ ГРАНИЦЫ ЗОН САНИТАРНОЙ ОХРАНЫ ПОДЗЕМНОГО ИСТОЧНИКА И ОГРАНИЧЕНИЯ ИСПОЛЬЗОВАНИЯ ЗЕМЕЛЬНЫХ УЧАСТКОВ В ГРАНИЦАХ ЗОН

Мероприятия по первому поясу

1. Территория первого пояса зон санитарной охраны должна быть спланирована для отвода поверхностного стока за ее пределы, озеленена, ограждена и обеспечена охраной. Дорожки к сооружениям должны иметь твердое покрытие.

2. Не допускается посадка высокоствольных деревьев, все виды строительства, не имеющие непосредственного отношения к эксплуатации, реконструкции и расширению водопроводных сооружений, в том числе прокладка трубопроводов различного назначения, размещение жилых и хозяйственно-бытовых зданий, проживание людей, применение ядохимикатов и удобрений.

3. Здания должны быть оборудованы канализацией с отведением сточных вод в ближайшую систему бытовой или производственной канализации, или на местные станции очистных сооружений, расположенные за пределами первого пояса зон санитарной охраны с учетом санитарного режима на территории второго пояса.

В исключительных случаях при отсутствии канализации должны устраиваться водонепроницаемые приемники нечистот и бытовых отходов, расположенные в местах, исключающих загрязнение территории первого пояса зон санитарной охраны при их вывозе.

4. Водопроводные сооружения, расположенные в первом поясе зоны санитарной охраны, должны быть оборудованы с учетом предотвращения возможности загрязнения питьевой воды через оголовки и устья скважин, люки и переливные трубы резервуаров и устройства заливки насосов.

5. Все водозаборы должны быть оборудованы аппаратурой для систематического контроля соответствия фактического дебита при эксплуатации водопровода проектной производительности, предусмотренной при его проектировании и обосновании границ зон санитарной охраны.

Мероприятия по второму и третьему поясам

1. Выявление, тампонирование или восстановление всех старых, бездействующих, дефектных или неправильно эксплуатируемых скважин, представляющих опасность в части возможности загрязнения водоносных горизонтов.

2. Бурение новых скважин и новое строительство, связанное с нарушением почвенного покрова, производится при обязательном согласовании с Федеральным бюджетным учреждением здравоохранения «Центр гигиены и эпидемиологии в Иркутской области».

3. Запрещение закачки отработанных вод в подземные горизонты, подземного складирования твердых отходов и разработки недр земли.

4. Запрещение размещения складов горюче - смазочных материалов, ядохимикатов и минеральных удобрений, накопителей промстоков, шламохранилищ и других объектов, обуславливающих опасность химического загрязнения подземных вод.

Размещение таких объектов допускается в пределах третьего пояса зон санитарной охраны только при использовании защищенных подземных вод, при условии выполнения специальных мероприятий по защите водоносного горизонта от загрязнения при наличии санитарно - эпидемиологического заключения Федерального бюджетного учреждения здравоохранения «Центр гигиены и эпидемиологии в Иркутской области», выданного с учетом заключения органов геологического контроля.

5. Своевременное выполнение необходимых мероприятий по санитарной охране поверхностных вод, имеющих непосредственную гидрологическую связь с используемым водоносным горизонтом, в соответствии с гигиеническими требованиями к охране поверхностных вод.

Дополнительные мероприятия по второму поясу

В пределах второго пояса зон санитарной охраны подземных источников водоснабжения подлежат выполнению следующие дополнительные мероприятия:

1. Не допускается:

размещение кладбищ, скотомогильников, полей ассенизации, полей фильтрации, навозохранилищ, силосных траншей, животноводческих и птицеводческих предприятий и других объектов, обуславливающих опасность микробного загрязнения подземных вод;

применение удобрений и ядохимикатов;

рубка леса главного пользования и реконструкции.

2. Выполнение мероприятий по санитарному благоустройству территории населенных пунктов и других объектов (оборудование канализацией, устройство водонепроницаемых выгребов, организация отвода поверхностного стока и др.).