



Зарегистрировано
в ОГКУ «Институт
муниципальной правовой
информации имени
М.М. Сперанского»
от 25.08.2025 № 03-1420/25

МИНИСТЕРСТВО ПРИРОДНЫХ РЕСУРСОВ И ЭКОЛОГИИ
ИРКУТСКОЙ ОБЛАСТИ

П Р И К А З

«25» августа 2025 года

66-35 -мпр

Иркутск

Об установлении зоны санитарной охраны подземного источника водоснабжения – группового водозабора (скважины № 3, 4) для питьевого и хозяйственно-бытового водоснабжения р.п. Янталь Усть-Кутского района Иркутской области, устанавливающей границы зоны санитарной охраны подземного источника и ограничения использования земельных участков в её границах

В соответствии со статьей 18 Федерального закона от 30 марта 1999 года № 52-ФЗ «О санитарно-эпидемиологическом благополучии населения», статьей 106 Земельного кодекса Российской Федерации от 25 октября 2001 года № 136-ФЗ, пунктом 1 постановления Правительства Иркутской области от 12 ноября 2018 года № 822-пп «Об уполномоченном исполнительном органе государственной власти Иркутской области и признании утратившими силу отдельных нормативных правовых актов Иркутской области», Положением о министерстве природных ресурсов и экологии Иркутской области, утвержденным постановлением Правительства Иркутской области от 29 декабря 2009 года № 392/171-пп, учитывая санитарно-эпидемиологическое заключение Управления Федеральной службы по надзору в сфере защиты прав потребителей и благополучия человека по Иркутской области от 2 апреля 2025 года № 38.ИЦ.06.000.Т.000327.04.25, руководствуясь статьей 21 Устава Иркутской области, приказываю:

1. Установить зону санитарной охраны подземного источника водоснабжения – группового водозабора (скважины № 3, 4) для питьевого и хозяйственно-бытового водоснабжения р.п. Янталь Усть-Кутского района Иркутской области, устанавливающую границы зоны санитарной охраны подземного источника и ограничения использования земельных участков в её границах.

2. Настоящий приказ подлежит официальному опубликованию в общественно-политической газете «Областная», сетевом издании «Официальный интернет-портал правовой информации Иркутской области» (<https://www.ogirk.ru/pravo/reestr>), а также на «Официальном интернет-портале правовой информации» (www.pravo.gov.ru).

Министр природных ресурсов
и экологии Иркутской области

С.М. Трофимова

ПРИЛОЖЕНИЕ № 1

к приказу министерства природных
ресурсов и экологии Иркутской области
от «25» августа 2025 года № 66-35 -мпр

ГРАНИЦА ЗОНЫ САНИТАРНОЙ ОХРАНЫ ПОДЗЕМНОГО
ИСТОЧНИКА ВОДОСНАБЖЕНИЯ – ГРУППОВОГО ВОДОЗАБОРА
(СКВАЖИНЫ № 3, 4) ДЛЯ ПИТЬЕВОГО И ХОЗЯЙСТВЕННО-
БЫТОВОГО ВОДОСНАБЖЕНИЯ Р.П. ЯНТАЛЬ УСТЬ-КУТСКОГО
РАЙОНА ИРКУТСКОЙ ОБЛАСТИ, УСТАНОВЛИВАЮЩЕЙ ГРАНИЦЫ
ЗОНЫ САНИТАРНОЙ ОХРАНЫ ПОДЗЕМНОГО ИСТОЧНИКА
И ОГРАНИЧЕНИЯ ИСПОЛЬЗОВАНИЯ ЗЕМЕЛЬНЫХ УЧАСТКОВ
В ЕЁ ГРАНИЦАХ

1. Описание границы первого пояса зоны санитарной охраны.

Групповой водозабор состоит из двух скважин.

Граница первого пояса зоны санитарной охраны подземного источника водоснабжения – группового водозабора (скважины № 3, 4) для питьевого и хозяйственно-бытового водоснабжения р.п. Янталь Усть-Кутского района Иркутской области, устанавливающей границы зоны санитарной охраны подземного источника и ограничения использования земельных участков в её границах, устанавливается:

расстояние от устья скважины № 3: до северной границы первого пояса – 20 м, до западной границы первого пояса – 20 м, до восточной границы первого пояса – 10 м;

расстояние от устья скважины № 4: до западной границы первого пояса – 7 м, до восточной границы первого пояса – 15 м, до южной границы первого пояса – 15 м.

Каталог координат первого пояса зоны санитарной охраны
Система координат МСК-38, зона 4

Обозначение характерных точек границ	Координаты, м	
	X	Y
1	892263.72	4202434.22
2	892406.09	4202396.02
3	892415.61	4202395.34
4	892420.79	4202396.02
5	892425.61	4202398.02
6	892429.75	4202401.20
7	892432.93	4202405.34
8	892434.93	4202410.16

Обозначение характерных точек границ	Координаты, м	
	X	Y
9	892435.61	4202415.34
10	892435.61	4202420.63
11	892432.87	4202425.34
12	892428.47	4202428.02
13	892421.50	4202430.13
14	892411.95	4202432.16
15	892279.21	4202457.16
16	892269.72	4202457.45
17	892264.11	4202455.80
18	892259.55	4202452.13
19	892256.75	4202447.00
20	892256.12	4202441.18
21	892257.77	4202438.17
22	892260.62	4202435.62
1	892263.72	4202434.22

Карта-схема первого пояса зоны санитарной охраны прилагается к настоящей границе зоны санитарной охраны подземного источника водоснабжения – группового водозабора (скважины № 3, 4) для питьевого и хозяйственно-бытового водоснабжения р.п. Янталь Усть-Кутского района Иркутской области, устанавливающей границы зоны санитарной охраны подземного источника и ограничения использования земельных участков в её границах.

2. Описание границы второго пояса зоны санитарной охраны.

Граница второго пояса зоны санитарной охраны подземного источника водоснабжения – группового водозабора (скважины № 3, 4) для питьевого и хозяйственно-бытового водоснабжения р.п. Янталь Усть-Кутского района Иркутской области, устанавливающей границы зоны санитарной охраны подземного источника и ограничения использования земельных участков в её границах, принята: вверх по потоку – 270 м, вниз по потоку – 138 м, ширина (d) – 212 м.

Каталог координат второго пояса зоны санитарной охраны Система координат МСК-38, зона 4

Обозначение характерных точек границ	Координаты, м	
	X	Y
23	892663.60	4202180.20

Обозначение характерных точек границ	Координаты, м	
	X	Y
24	892705.03	4202602.17
25	892378.32	4202634.26
26	892348.62	4202630.02
27	892321.02	4202616.27
28	892295.53	4202599.02
29	892272.61	4202578.63
30	892252.51	4202555.33
31	892235.67	4202529.58
32	892222.42	4202501.97
33	892212.98	4202473.10
34	892207.33	4202442.87
35	892205.71	4202412.90
36	892208.03	4202382.46
37	892214.22	4202352.97
38	892224.18	4202324.46
39	892237.74	4202297.50
40	892254.89	4202272.26
41	892274.87	4202249.80
42	892297.21	4202230.37
43	892324.41	4202214.59
23	892663.60	4202180.20

Карта-схема второго пояса зоны санитарной охраны прилагается к настоящей границе зоны санитарной охраны подземного источника водоснабжения – группового водозабора (скважины № 3, 4) для питьевого и хозяйственно-бытового водоснабжения р.п. Янталь Усть-Кутского района Иркутской области, устанавливающей границы зоны санитарной охраны подземного источника и ограничения использования земельных участков в её границах.

3. Описание границы третьего пояса зоны санитарной охраны.

Граница третьего пояса зоны санитарной охраны подземного источника водоснабжения – группового водозабора (скважины № 3, 4) для питьевого и хозяйственно-бытового водоснабжения р.п. Янталь Усть-Кутского района Иркутской области, устанавливающей границы зоны санитарной охраны подземного источника и ограничения использования земельных участков в её границах, принята: вверх по потоку – 4 664 м, вниз по потоку – 303 м, ширина (d) – 951 м.

Каталог координат третьего пояса зоны санитарной охраны
Система координат МСК-38, зона 4

Обозначение характерных точек границ	Координаты, м	
	X	Y
44	896820.98	4201029.45
45	897006.84	4202922.36
46	892957.80	4203316.79
47	892759.58	4203288.39
48	892571.44	4203219.28
49	892401.58	4203112.30
50	892257.44	4202971.84
51	892146.09	4202804.76
52	892071.87	4202617.43
53	892038.56	4202419.57
54	892047.28	4202218.95
55	892097.89	4202023.97
56	892188.23	4201843.85
57	892313.75	4201687.63
58	892468.75	4201560.44
59	892646.21	4201468.93
60	892794.97	4201424.48
44	896820.98	4201029.45

Карта-схема третьего пояса зоны санитарной охраны прилагается к настоящей границе зоны санитарной охраны подземного источника водоснабжения – группового водозабора (скважины № 3, 4) для питьевого и хозяйственно-бытового водоснабжения р.п. Янталь Усть-Кутского района Иркутской области, устанавливающей границы зоны санитарной охраны подземного источника и ограничения использования земельных участков в её границах.

Министр природных ресурсов
и экологии Иркутской области



С.М. Трофимова

Приложение 1

к границе зоны санитарной охраны
подземного источника водоснабжения –
группового водозабора (скважины № 3, 4)
для питьевого и хозяйственно-бытового
водоснабжения р.п. Янталь
Усть-Кутского района Иркутской
области, устанавливающей границы
зоны санитарной охраны подземного
источника и ограничения использования
земельных участков в её границах

Первый пояс зоны санитарной охраны подземного источника водоснабжения – группового водозабора (скважины № 3, 4) для питьевого и хозяйственно-бытового водоснабжения р.п. Янталь Усть-Кутского района Иркутской области, устанавливающей границы зоны санитарной охраны подземного источника и ограничения использования земельных участков в её границах

План границ объекта



Словные обозначения

- - Характерная точка границы
- ЗОНУ I - Зона с особыми условиями использования территории ЗОНУ I
- - Обозначение любой характерной точки

Подпись

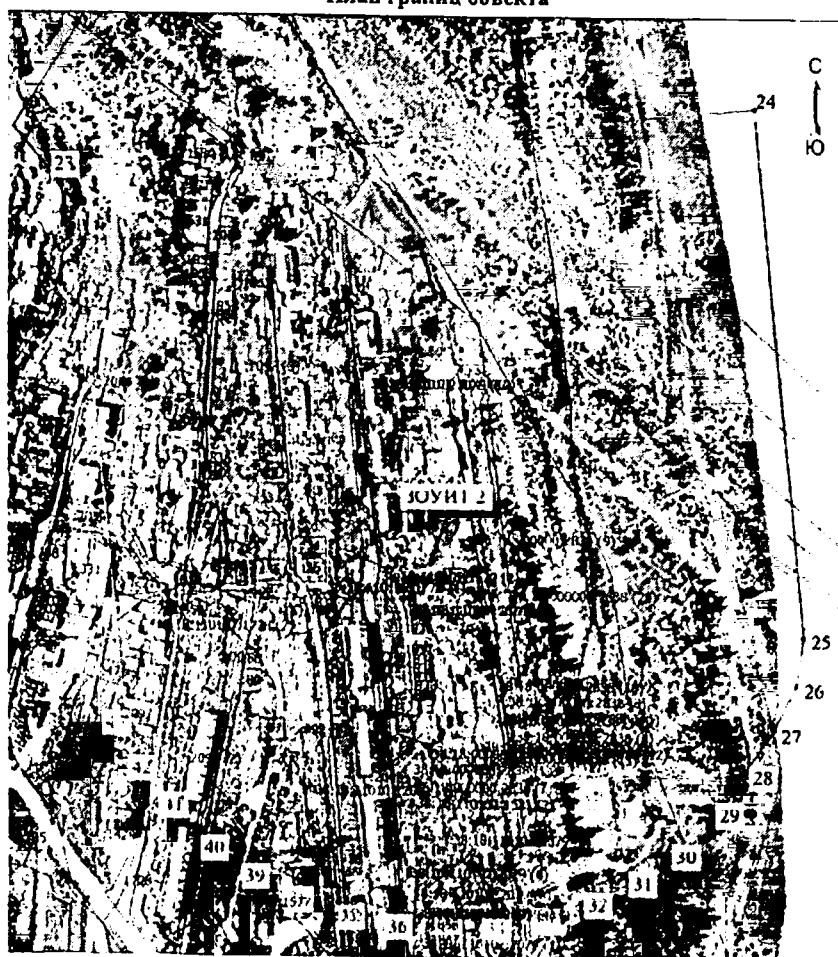
Дата "11" июля 2015г.

Приложение 2

к границе зоны санитарной охраны подземного источника водоснабжения – группового водозабора (скважины № 3, 4) для питьевого и хозяйственно-бытового водоснабжения р.п. Янталь Усть-Кутского района Иркутской области, устанавливающей границы зоны санитарной охраны подземного источника и ограничения использования земельных участков в её границах


Второй пояс зоны санитарной охраны подземного источника водоснабжения – группового водозабора (скважины № 3, 4) для питьевого и хозяйственно-бытового водоснабжения р.п. Янталь Усть-Кутского района Иркутской области, устанавливающей границы зоны санитарной охраны подземного источника и ограничения использования земельных участков в её границах

План границ объекта



Основные обозначения

- Характерная точка границы
- Зона с особыми условиями использования территории ЗОУиТ 2
- Обозначение новой характерной точки

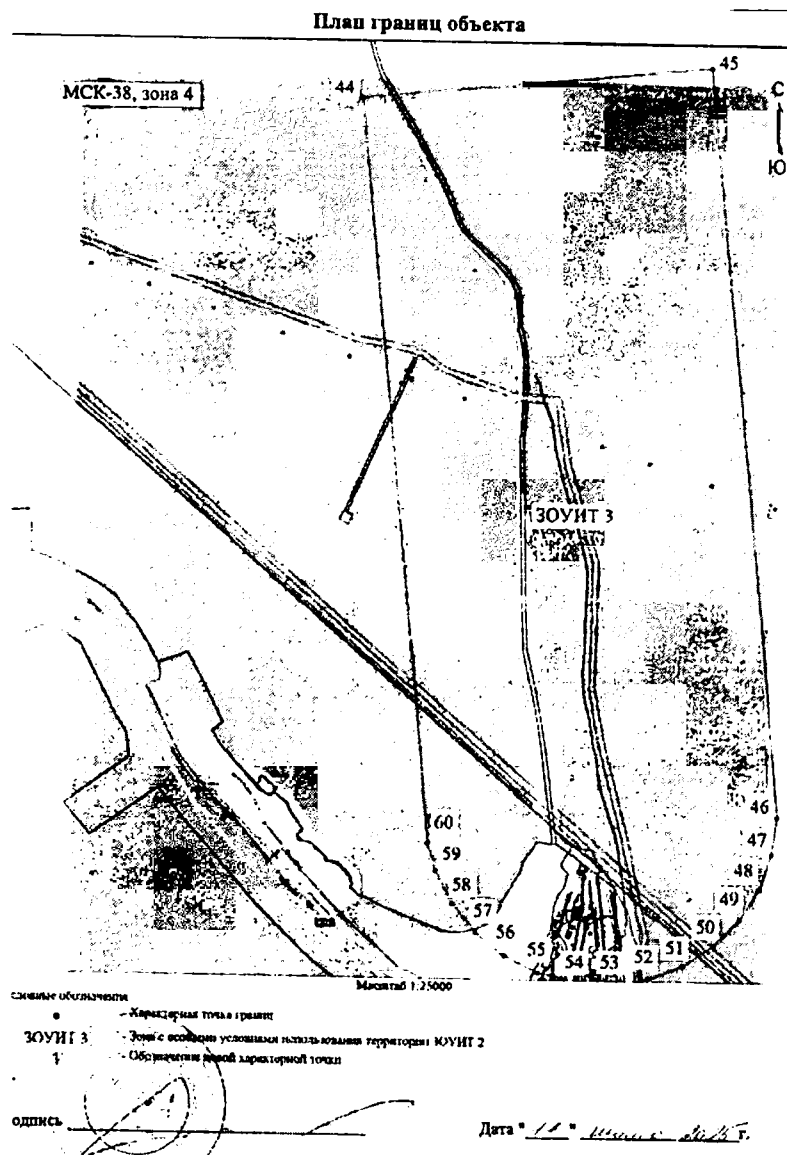


Дата 11 июня 2015 г.

Приложение 3

к границе зоны санитарной охраны подземного источника водоснабжения – группового водозабора (скважины № 3, 4) для питьевого и хозяйственно-бытового водоснабжения р.п. Янталь Усть-Кутского района Иркутской области, устанавливающей границы зоны санитарной охраны подземного источника и ограничения использования земельных участков в её границах

Третий пояс зоны санитарной охраны подземного источника водоснабжения – группового водозабора (скважины № 3, 4) для питьевого и хозяйственно-бытового водоснабжения р.п. Янталь Усть-Кутского района Иркутской области, устанавливающей границы зоны санитарной охраны подземного источника и ограничения использования земельных участков в её границах



ПРИЛОЖЕНИЕ № 2

к приказу министерства природных ресурсов и экологии Иркутской области от «25» августа 2025 года № 66-35-мпр

РЕЖИМ ЗОНЫ САНИТАРНОЙ ОХРАНЫ ПОДЗЕМНОГО ИСТОЧНИКА ВОДОСНАБЖЕНИЯ – ГРУППОВОГО ВОДОЗАБОРА (СКВАЖИНЫ № 3, 4) ДЛЯ ПИТЬЕВОГО И ХОЗЯЙСТВЕННО-БЫТОВОГО ВОДОСНАБЖЕНИЯ Р.П. ЯНТАЛЬ УСТЬ-КУТСКОГО РАЙОНА ИРКУТСКОЙ ОБЛАСТИ, УСТАНОВЛИВАЮЩЕЙ ГРАНИЦЫ ЗОНЫ САНИТАРНОЙ ОХРАНЫ ПОДЗЕМНОГО ИСТОЧНИКА И ОГРАНИЧЕНИЯ ИСПОЛЬЗОВАНИЯ ЗЕМЕЛЬНЫХ УЧАСТКОВ В ЕЁ ГРАНИЦАХ

Мероприятия по первому поясу

1. Территория первого пояса зон санитарной охраны должна быть спланирована для отвода поверхностного стока за ее пределы, озеленена, ограждена и обеспечена охраной. Дорожки к сооружениям должны иметь твердое покрытие.

2. Не допускается посадка высокоствольных деревьев, все виды строительства, не имеющие непосредственного отношения к эксплуатации, реконструкции и расширению водопроводных сооружений, в том числе прокладка трубопроводов различного назначения, размещение жилых и хозяйственно-бытовых зданий, проживание людей, применение ядохимикатов и удобрений.

3. Здания должны быть оборудованы канализацией с отведением сточных вод в ближайшую систему бытовой или производственной канализации, или на местные станции очистных сооружений, расположенные за пределами первого пояса зон санитарной охраны с учетом санитарного режима на территории второго пояса.

В исключительных случаях при отсутствии канализации должны устраиваться водонепроницаемые приемники нечистот и бытовых отходов, расположенные в местах, исключающих загрязнение территории первого пояса зон санитарной охраны при их вывозе.

4. Водопроводные сооружения, расположенные в первом поясе зоны санитарной охраны, должны быть оборудованы с учетом предотвращения возможности загрязнения питьевой воды через оголовки и устья скважин, люки и переливные трубы резервуаров и устройства заливки насосов.

5. Все водозаборы должны быть оборудованы аппаратурой для систематического контроля соответствия фактического дебита при эксплуатации водопровода проектной производительности, предусмотренной при его проектировании и обосновании границ зон санитарной охраны.

Мероприятия по второму и третьему поясам

1. Выявление, тампонирование или восстановление всех старых, бездействующих, дефектных или неправильно эксплуатируемых скважин,

представляющих опасность в части возможности загрязнения водоносных горизонтов.

2. Бурение новых скважин и новое строительство, связанное с нарушением почвенного покрова, производится при обязательном согласовании с Федеральным бюджетным учреждением здравоохранения «Центр гигиены и эпидемиологии в Иркутской области».

3. Запрещение закачки отработанных вод в подземные горизонты, подземного складирования твердых отходов и разработки недр земли.

4. Запрещение размещения складов горюче - смазочных материалов, ядохимикатов и минеральных удобрений, накопителей промстоков, шламохранилищ и других объектов, обуславливающих опасность химического загрязнения подземных вод.

Размещение таких объектов допускается в пределах третьего пояса зон санитарной охраны только при использовании защищенных подземных вод, при условии выполнения специальных мероприятий по защите водоносного горизонта от загрязнения при наличии санитарно - эпидемиологического заключения Федерального бюджетного учреждения здравоохранения «Центр гигиены и эпидемиологии в Иркутской области», выданного с учетом заключения органов геологического контроля.

5. Своевременное выполнение необходимых мероприятий по санитарной охране поверхностных вод, имеющих непосредственную гидрологическую связь с используемым водоносным горизонтом, в соответствии с гигиеническими требованиями к охране поверхностных вод.

Дополнительные мероприятия по второму поясу

В пределах второго пояса зон санитарной охраны подземных источников водоснабжения подлежат выполнению следующие дополнительные мероприятия:

1. Не допускается:

размещение кладбищ, скотомогильников, полей ассенизации, полей фильтрации, навозохранилищ, силосных траншей, животноводческих и птицеводческих предприятий и других объектов, обуславливающих опасность микробного загрязнения подземных вод;

применение удобрений и ядохимикатов;

рубка леса главного пользования и реконструкции.

2. Выполнение мероприятий по санитарному благоустройству территории населенных пунктов и других объектов (оборудование канализацией, устройство водонепроницаемых выгребов, организация отвода поверхностного стока и др.).

Министр природных ресурсов
и экологии Иркутской области



С.М. Трофимова