



СЛУЖБА ПО ОХРАНЕ ОБЪЕКТОВ КУЛЬТУРНОГО НАСЛЕДИЯ
ИРКУТСКОЙ ОБЛАСТИ

П Р И К А З

« 17 » ИЮЛЯ 2025 г.

№ 76-413-спр

Иркутск

О включении в единый государственный реестр объектов культурного наследия (памятников истории и культуры) народов Российской Федерации выявленного объекта культурного наследия

В соответствии с пунктом 5 статьи 3.1, пунктом 12 статьи 9.2, пунктом 3, подпунктом 2 пункта 7 и пунктом 8 статьи 18 Федерального закона от 25 июня 2002 года № 73-ФЗ «Об объектах культурного наследия (памятниках истории и культуры) народов Российской Федерации», частью 1 статьи 8 Закона Иркутской области от 23 июля 2008 года № 57-оз «Об объектах культурного наследия (памятниках истории и культуры) народов Российской Федерации в Иркутской области», принимая во внимание Акт государственной историко-культурной экспертизы выявленного объекта культурного наследия «Комплекс построек Военного ведомства, т.н. «Красные казармы»: три постройки.», 1910-е гг., расположенного по адресу: Иркутская область, г. Иркутск, ул. Пискунова, 138 лит. А; ул. Пискунова, 146/2 лит. Б; ул. Пискунова, 146/61 лит. М, в целях обоснования целесообразности его включения в Единый государственный реестр объектов культурного наследия (памятников истории и культуры) народов Российской Федерации от 27 августа 2024 года, руководствуясь статьей 21 Устава Иркутской области, Положением о службе по охране объектов культурного наследия Иркутской области, утвержденным постановлением Правительства Иркутской области от 9 марта 2010 года № 31-пп,

ПРИКАЗЫВАЮ:

1. Включить выявленный объект культурного наследия «Комплекс построек Военного ведомства, т.н. «Красные казармы»: три постройки.», 1910-е гг., расположенный по адресу: Иркутская область, г. Иркутск, ул. Пискунова, 138 лит. А; ул. Пискунова, 146/2 лит. Б; ул. Пискунова, 146/61 лит. М, в единый государственный реестр объектов культурного наследия (памятников истории и культуры) народов Российской Федерации в качестве объекта культурного наследия регионального значения (ансамбля) с

наименованием «Комплекс построек Военного ведомства, т.н. «Красные казармы»», 1910-е гг., по адресу: Иркутская область, городской округ город Иркутск, город Иркутск, улица Пискунова, дом 146/1, дом 146/2 (далее – объект культурного наследия), в составе согласно приложению 1 к настоящему приказу.

2. Утвердить границы территории объекта культурного наследия согласно приложениям 2, 3 к настоящему приказу.


3. Утвердить режим использования территории объекта культурного наследия согласно приложению 4 к настоящему приказу.

4. Признать утратившим силу пункт 1.1.346 подраздела 1.1 раздела 1 Перечня выявленных объектов культурного наследия, расположенных на территории Иркутской области, утвержденного приказом службы по охране объектов культурного наследия Иркутской области от 14 февраля 2017 года № 18-спр.

5. Настоящий приказ подлежит официальному опубликованию в общественно-политической газете «Областная», сетевом издании «Официальный интернет-портал правовой информации Иркутской области» (www.ogirk.ru), а также на «Официальном интернет-портале правовой информации» (www.pravo.gov.ru) после его государственной регистрации.

6. Настоящий приказ вступает в силу после дня его государственной регистрации.

Руководитель службы по охране
объектов культурного наследия
Иркутской области



В.В. Соколов

Приложение 1
к приказу службы по охране объектов
культурного наследия Иркутской области
от « 17 » ИЮЛЯ 2025 года № 76- 413 - епр

**Состав объекта культурного наследия
регионального значения (ансамбля) «Комплекс построек Военного
ведомства, т.н. «Красные казармы»», 1910-е гг.**

№ п/п	Наименование объекта культурного наследия	Дата постройки объекта культурного наследия	Адрес объекта культурного наследия
1	«Казарма»	1910-е гг.	Иркутская область, городской округ город Иркутск, город Иркутск, улица Пискунова, дом 146/1 (38:36:000022:36227)
2	«Казарма»	1910-е гг.	Иркутская область, городской округ город Иркутск, город Иркутск, улица Пискунова, дом 146/2 (38:36:000000:5923)

Приложение 2
к приказу службы по охране объектов
культурного наследия Иркутской области
от « 17 » июля 2025 года № 76- 413 - спр

**Карта границ территории объекта культурного наследия
регионального значения**


Наименование и датировка объекта: «Комплекс построек Военного
ведомства, т.н. «Красные казармы»», 1910-е гг.


Адрес: Иркутская область, городской округ город Иркутск, город Иркутск,
улица Пискунова, дом 146/1, дом 146/2

Контур 1





Условные обозначения:


 - граница территории объекта культурного наследия

 1 - обозначение характерной точки границы территории объекта культурного наследия

Контур 2

**Условные обозначения:**

 - граница территории объекта культурного наследия

 1 - обозначение характерной точки границы территории объекта культурного наследия

Приложение 3
к приказу службы по охране объектов
культурного наследия Иркутской области
от « 17 » ИЮЛЯ 2025 года № 76 - ЧБЗ - спр

**Перечень координат поворотных (характерных) точек границ территории
объекта культурного наследия регионального значения**

Наименование и датировка объекта: «Комплекс построек Военного
ведомства, т.н. «Красные казармы»», 1910-е гг.

Адрес: Иркутская область, городской округ город Иркутск, город Иркутск,
улица Пискунова, дом 146/1, дом 146/2

Система координат – МСК-38

Контур 1.

№ п/п	X	Y	Дирекционный угол	Длина линии, м
1	383335.537	3338886.831		
2	383335.504	3338929.552	090° 02' 37.20"	42.720
3	383311.706	3338929.534	180° 02' 37.20"	23.799
4	383311.692	3338913.589	269° 57' 08.23"	15.945
5	383219.279	3338913.518	180° 02' 37.20"	92.413
6	383219.267	3338929.463	090° 02' 37.20"	15.945
7	383193.592	3338929.444	180° 02' 37.20"	25.675
8	383193.625	3338886.715	270° 02' 37.20"	42.729
1	383335.537	3338886.831	000° 02' 49.79"	141.912

Площадь – 4589.41 кв.м.

Контур 2.

№ п/п	X	Y	Дирекционный угол	Длина линии, м
1	383176.610	3338886.710		
2	383176.577	3338929.431	090° 02' 37.20"	42.720
3	383152.778	3338929.413	180° 02' 37.20"	23.799
4	383152.765	3338913.467	269° 57' 08.23"	15.945
5	383060.352	3338913.397	180° 02' 37.20"	92.413
6	383060.339	3338929.342	090° 02' 37.20"	15.945
7	383034.665	3338929.323	180° 02' 37.20"	25.675
8	383034.697	3338886.594	270° 02' 37.20"	42.729
1	383176.610	3338886.710	000° 02' 49.79"	141.912

Площадь – 4589.41 кв.м.

**Режим использования территории
объекта культурного наследия регионального значения**

Наименование и датировка объекта: «Комплекс построек Военного ведомства, т.н. «Красные казармы»», 1910-е гг.

Адрес: Иркутская область, городской округ город Иркутск, город Иркутск, улица Пискунова, дом 146/1, дом 146/2

- на территории памятника или ансамбля запрещается строительство объектов капитального строительства и увеличение объемно-пространственных характеристик существующих на территории памятника или ансамбля объектов капитального строительства; проведение земляных, строительных, мелиоративных и иных работ, за исключением работ по сохранению объекта культурного наследия или его отдельных элементов, сохранению историко-градостроительной или природной среды объекта культурного наследия, работ по капитальному ремонту общего имущества в многоквартирных домах, являющихся объектами культурного наследия, включенными в единый государственный реестр объектов культурного наследия (памятников истории и культуры) народов Российской Федерации, или выявленными объектами культурного наследия, работ по капитальному ремонту общего имущества в многоквартирных домах, расположенных на территориях объектов культурного наследия и не являющихся объектами культурного наследия;

- на территории памятника или ансамбля разрешается ведение хозяйственной деятельности, не противоречащей требованиям обеспечения сохранности объекта культурного наследия и позволяющей обеспечить функционирование объекта культурного наследия в современных условиях.