

МИНИСТЕРСТВО ПРИРОДНЫХ РЕСУРСОВ И ЭКОЛОГИИ  
ИРКУТСКОЙ ОБЛАСТИ

**П Р И К А З**

«2» июня 2025 года

66-24-мпр

Иркутск

**Об установлении зоны санитарной охраны водозаборной скважины по адресу:  
Иркутская область, Братский район, в 89 м на север от границы д. Кардой**

В соответствии со статьей 18 Федерального закона от 30 марта 1999 года № 52-ФЗ «О санитарно-эпидемиологическом благополучии населения», статьей 106 Земельного кодекса Российской Федерации от 25 октября 2001 года № 136-ФЗ, пунктом 1 постановления Правительства Иркутской области от 12 ноября 2018 года № 822-пп «Об уполномоченном исполнительном органе государственной власти Иркутской области и признании утратившими силу отдельных нормативных правовых актов Иркутской области», Положением о министерстве природных ресурсов и экологии Иркутской области, утвержденным постановлением Правительства Иркутской области от 29 декабря 2009 года № 392/171-пп, учитывая санитарно-эпидемиологическое заключение Управления Федеральной службы по надзору в сфере защиты прав потребителей и благополучия человека по Иркутской области от 17 ноября 2023 года № 38.ИЦ.06.000.Т.000992.11.23, руководствуясь статьей 21 Устава Иркутской области, приказываю:

1. Установить зону санитарной охраны водозаборной скважины по адресу: Иркутская область, Братский район, в 89 м на север от границы д. Кардой.

2. Настоящий приказ подлежит официальному опубликованию в общественно-политической газете «Областная», сетевом издании «Официальный интернет-портал правовой информации Иркутской области» (<https://www.ogirk.ru/pravo/reestr>), а также на «Официальном интернет-портале правовой информации» ([www.pravo.gov.ru](http://www.pravo.gov.ru)).

Министр природных ресурсов  
и экологии Иркутской области

С.М. Трофимова

# ПРИЛОЖЕНИЕ № 1

к приказу министерства природных  
ресурсов и экологии Иркутской области  
от «2» июня 2025 года № 66-24-мпр

## ГРАНИЦА ЗОНЫ САНИТАРНОЙ ОХРАНЫ ВОДОЗАБОРНОЙ СКВАЖИНЫ ПО АДРЕСУ: ИРКУТСКАЯ ОБЛАСТЬ, БРАТСКИЙ РАЙОН, В 89 М НА СЕВЕР ОТ ГРАНИЦЫ Д. КАРДОЙ

### 1. Описание границы первого пояса зоны санитарной охраны.

Граница первого пояса зоны санитарной охраны водозаборной скважины по адресу: Иркутская область, Братский район, в 89 м на север от границы д. Кардой устанавливается в радиусе 30 м от скважины.

Каталог координат первого пояса зоны санитарной охраны  
Система координат МСК-38, зона 3

Обозначение характерных точек границ	Координаты, м	
	X	Y
1	713386.84	3093480.76
2	713388.47	3093479.86
3	713391.47	3093478.56
4	713393.87	3093477.71
5	713396.87	3093476.96
6	713399.62	3093476.61
7	713402.32	3093476.46
8	713404.57	3093476.51
9	713406.97	3093476.86
10	713409.42	3093477.41
11	713411.77	3093478.11
12	713414.42	3093479.11
13	713416.68	3093480.16
14	713419.07	3093481.31
15	713421.52	3093482.56
16	713424.07	3093484.11
17	713426.12	3093485.76
18	713428.12	3093487.61
19	713429.92	3093489.71
20	713431.42	3093491.76
21	713432.82	3093493.71
22	713433.97	3093496.06
23	713434.88	3093498.44

Обозначение характерных точек границ	Координаты, м	
	X	Y
24	713435.77	3093501.16
25	713436.22	3093503.71
26	713436.62	3093506.51
27	713436.62	3093509.51
28	713436.42	3093512.31
29	713435.87	3093515.06
30	713435.17	3093517.81
31	713433.92	3093521.11
32	713432.63	3093523.97
33	713431.32	3093526.51
34	713429.67	3093529.31
35	713427.97	3093531.66
36	713425.92	3093533.96
37	713423.12	3093536.41
38	713420.42	3093538.26
39	713417.97	3093539.71
40	713415.62	3093540.80
41	713413.12	3093541.81
42	713410.27	3093542.36
43	713407.02	3093542.71
44	713403.85	3093542.88
45	713400.62	3093542.71
46	713396.83	3093542.39
47	713393.62	3093541.86
48	713390.32	3093541.16
49	713387.57	3093540.21
50	713384.67	3093538.86
51	713381.37	3093536.96
52	713378.67	3093534.86
53	713376.37	3093532.51
54	713374.27	3093530.21
55	713372.67	3093527.86
56	713371.30	3093525.13
57	713369.77	3093521.71
58	713368.81	3093518.35
59	713368.21	3093514.40
60	713368.21	3093510.95
61	713368.61	3093507.20
62	713369.36	3093503.90
63	713370.51	3093500.45

Обозначение характерных точек границ	Координаты, м	
	X	Y
64	713372.36	3093496.85
65	713374.56	3093493.50
66	713376.51	3093490.54
67	713378.66	3093487.90
68	713381.31	3093484.95
69	713384.01	3093482.60
1	713386.84	3093480.76

Карта-схема первого пояса зоны санитарной охраны прилагается к настоящей границе зоны санитарной охраны водозаборной скважины по адресу: Иркутская область, Братский район, в 89 м на север от границы д. Кардой.

## 2. Описание границы второго пояса зоны санитарной охраны.

Граница второго пояса зоны санитарной охраны водозаборной скважины по адресу: Иркутская область, Братский район, в 89 м на север от границы д. Кардой устанавливается в радиусе 50 м от скважины.

### Каталог координат второго пояса зоны санитарной охраны Система координат МСК-38, зона 3

Обозначение характерных точек границ	Координаты, м	
	X	Y
1	713397.79	3093462.11
2	713404.23	3093462.45
3	713410.18	3093463.50
4	713415.36	3093465.06
5	713420.32	3093467.21
6	713425.36	3093470.06
7	713429.56	3093473.06
8	713433.93	3093476.98
9	713437.76	3093481.36
10	713441.15	3093486.31
11	713443.66	3093491.06
12	713445.66	3093496.06
13	713447.18	3093501.42
14	713448.08	3093507.17
15	713448.36	3093512.16
16	713448.06	3093517.76

Обозначение характерных точек границ	Координаты, м	
	Х	У
17	713446.96	3093523.76
18	713445.26	3093529.46
19	713442.76	3093534.96
20	713439.66	3093540.26
21	713435.67	3093545.34
22	713432.06	3093548.96
23	713427.46	3093552.76
24	713422.16	3093556.06
25	713416.52	3093558.69
26	713410.76	3093560.56
27	713404.86	3093561.66
28	713399.09	3093562.08
29	713392.66	3093561.76
30	713386.39	3093560.67
31	713380.02	3093558.64
32	713374.46	3093556.06
33	713368.76	3093552.46
34	713364.06	3093548.46
35	713360.16	3093544.46
36	713356.53	3093539.50
37	713353.21	3093533.69
38	713350.76	3093527.66
39	713349.12	3093521.00
40	713348.39	3093514.83
41	713348.51	3093507.77
42	713349.50	3093501.23
43	713351.34	3093494.94
44	713354.06	3093488.76
45	713357.44	3093483.29
46	713361.34	3093478.43
47	713365.68	3093474.22
48	713371.16	3093470.06
49	713376.66	3093467.01
50	713381.96	3093464.86
51	713386.99	3093463.39
52	713392.25	3093462.47
1	713397.79	3093462.11

Карта-схема второго пояса зоны санитарной охраны прилагается к настоящей границе зоны санитарной охраны водозаборной скважины

по адресу: Иркутская область, Братский район, в 89 м на север от границы д. Кардой.

### 3. Описание границы третьего пояса зоны санитарной охраны.

Граница третьего пояса зоны санитарной охраны водозаборной скважины по адресу: Иркутская область, Братский район, в 89 м на север от границы д. Кардой устанавливается в радиусе 266 м от скважины.

#### Каталог координат третьего пояса зоны санитарной охраны Система координат МСК-38, зона 3

Обозначение характерных точек границ	Координаты, м	
	X	Y
1	713329.61	3093254.96
2	713350.21	3093250.56
3	713374.61	3093246.96
4	713396.41	3093245.96
5	713419.41	3093246.76
6	713440.01	3093249.16
7	713462.61	3093253.76
8	713485.61	3093260.76
9	713508.01	3093269.76
10	713530.41	3093281.56
11	713553.41	3093296.16
12	713573.01	3093311.36
13	713590.61	3093328.56
14	713606.01	3093345.76
15	713620.41	3093365.76
16	713632.81	3093386.36
17	713642.01	3093405.96
18	713650.81	3093428.36
19	713657.81	3093454.36
20	713662.61	3093481.96
21	713664.21	3093506.36
22	713663.41	3093534.96
23	713660.21	3093559.36
24	713654.21	3093584.56
25	713645.61	3093609.56
26	713633.81	3093635.76
27	713619.81	3093659.36
28	713604.01	3093680.56
29	713588.61	3093697.96

Обозначение характерных точек границ	Координаты, м	
	X	Y
30	713571.41	3093713.86
31	713552.01	3093729.36
32	713528.41	3093743.86
33	713502.51	3093757.06
34	713474.51	3093767.06
35	713447.01	3093773.76
36	713418.01	3093777.26
37	713388.61	3093777.86
38	713365.20	3093775.70
39	713334.01	3093770.26
40	713310.01	3093763.76
41	713286.01	3093753.26
42	713256.51	3093737.26
43	713220.51	3093710.26
44	713194.11	3093682.86
45	713174.71	3093656.26
46	713157.91	3093626.66
47	713144.71	3093592.06
48	713135.71	3093556.06
49	713132.51	3093521.26
50	713133.91	3093485.26
51	713138.71	3093453.86
52	713147.91	3093422.66
53	713159.91	3093394.06
54	713174.51	3093368.46
55	713192.11	3093343.66
56	713213.11	3093320.86
57	713234.51	3093302.66
58	713255.51	3093287.66
59	713279.31	3093274.06
60	713302.31	3093263.66
1	713329.61	3093254.96

Карта-схема третьего пояса зоны санитарной охраны прилагается к настоящей границе зоны санитарной охраны водозаборной скважины по адресу: Иркутская область, Братский район, в 89 м на север от границы д. Кардой.

Министр природных ресурсов  
и экологии Иркутской области

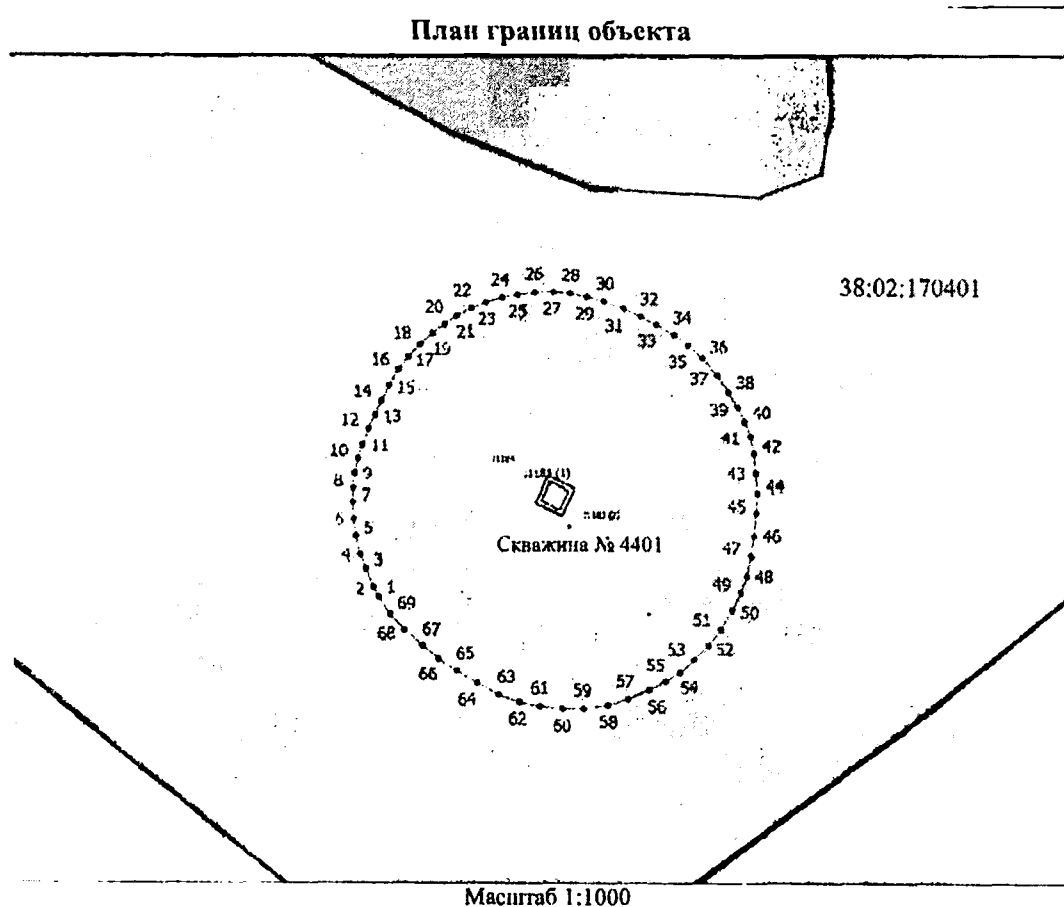


С.М. Трофимова

# Приложение 1

к границе зоны санитарной охраны  
водозаборной скважины по адресу:  
Иркутская область, Братский район,  
в 89 м на север от границы д. Кардой

Первый пояс зоны санитарной охраны водозаборной скважины  
по адресу: Иркутская область, Братский район, в 89 м на север от границы  
д. Кардой



## Условные обозначения

- Граница первого пояса зоны санитарной охраны водозабора подземных вод со скважиной № 4401 для хозяйственно-питьевого водоснабжения в п. Кардой Братского района Иркутской области
- Характерная точка границы, сведения о которой позволяют однозначно определить ее положение на местности
- 1 Обозначение новой характерной точки
- :1184 Кадастровый номер земельного участка
- :1183 (1) Обозначение контура сооружения
- Часть границы, сведения ЕГРН о которой позволяют однозначно определить ее положение на местности
- Граница кадастрового квартала
- Скважина № 4401 Обозначение скважины
- 38:02:170401 Номер кадастрового квартала

Подпись  

Дата "14" августа 2017 г.

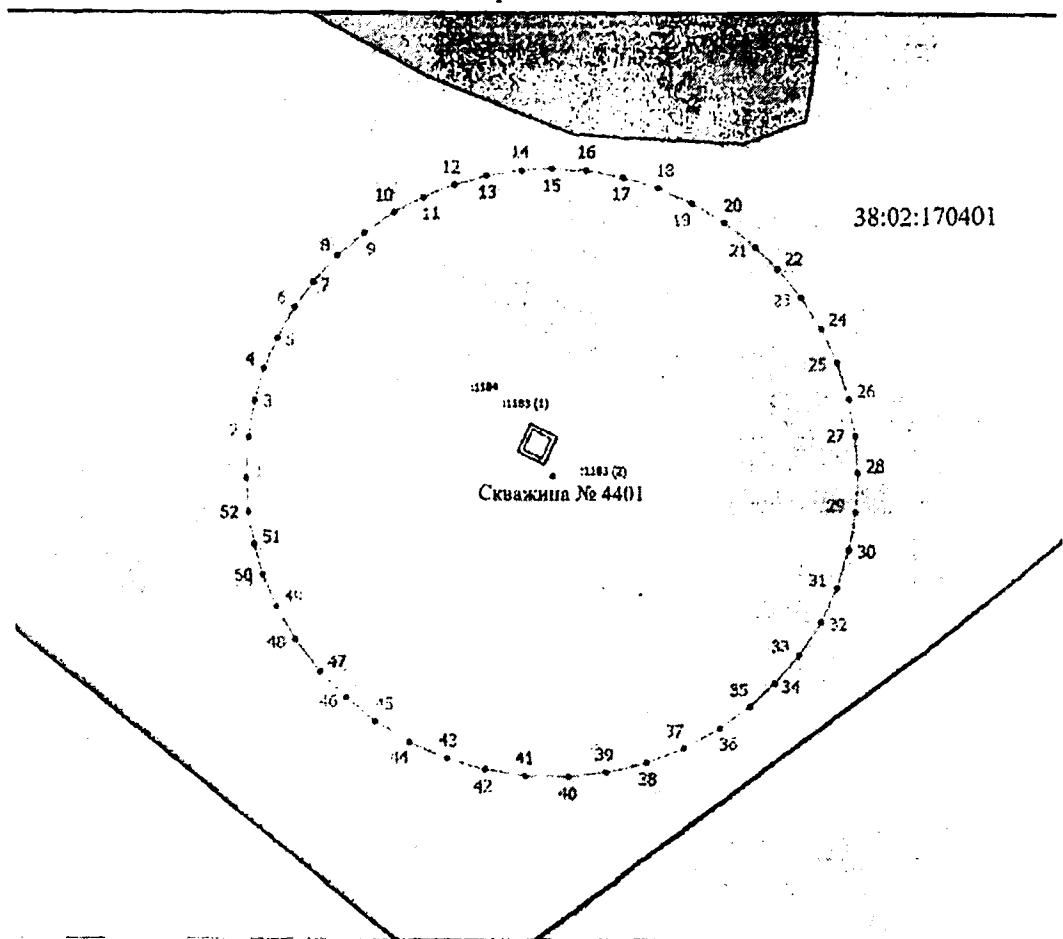


## Приложение 2

к границе зоны санитарной охраны  
водозаборной скважины по адресу:  
Иркутская область, Братский район,  
в 89 м на север от границы д. Кардой

Второй пояс зоны санитарной охраны водозаборной скважины  
по адресу: Иркутская область, Братский район, в 89 м на север от границы  
д. Кардой


План границ объекта



### Словные обозначения

- Граница второго пояса зоны санитарной охраны водозабора подземных вод со скважиной № 4401 для хозяйственно-питьевого водоснабжения в п. Кардой Братского района Иркутской области
- - Характерная точка границы, сведения о которой позволяют однозначно определить ее положение на местности
- 1 - Обозначение новой характерной точки
- :1184 - Кадастровый номер земельного участка
- :1183 (1) - Обозначение контура сооружения
- Часть границы, сведения ЕГРН о которой позволяют однозначно определить ее положение на местности
- Граница кадастрового участка
- скважина № 4401 - Обозначение скважины

Подпись



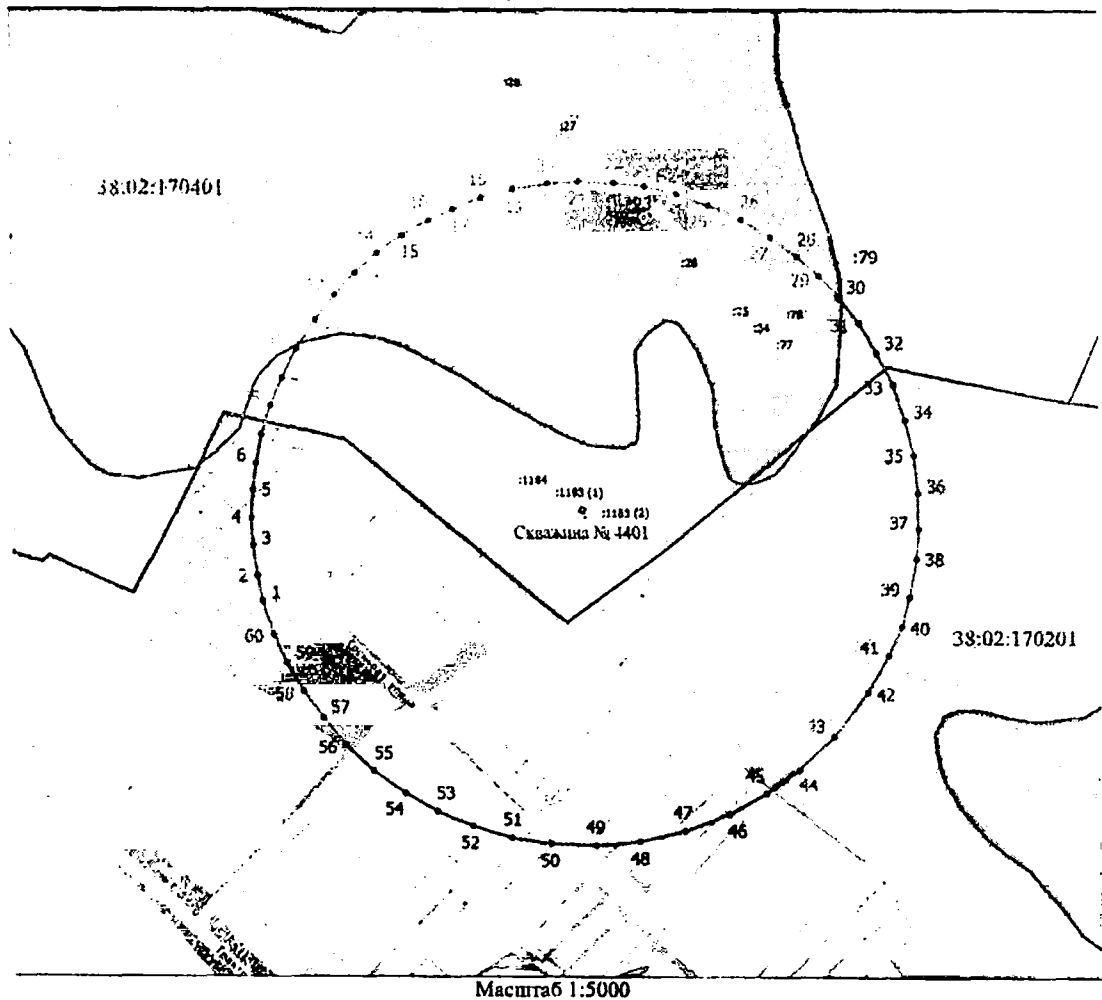
Дата "14" октября 2014 г.

### Приложение 3

к границе зоны санитарной охраны  
водозаборной скважины по адресу:  
Иркутская область, Братский район,  
в 89 м на север от границы д. Кардой

Третий пояс зоны санитарной охраны водозаборной скважины  
по адресу: Иркутская область, Братский район, в 89 м на север от границы  
д. Кардой

План границ объекта



словные обозначения

- Граница третьего пояса зоны санитарной охраны водозабора подземных вод со скважиной № 4401 для хозяйственно-питьевого водоснабжения в п. Кардой Братского района Иркутской области
- Характерная точка границы, сведения о которой позволяют однозначно определить ее положение на местности
- 1 Обозначение новой характерной точки
- :1183 (1) Обозначение контура сооружения
- Часть границы, сведения ЕГРН о которой позволяют однозначно определить ее положение на местности
- Граница кадастрового квартала
- 38:02:170401 Номер кадастрового квартала
- Скважина № 4401 Обозначение скважины

одпись

*Шунилова Ирина Равиловна*



Дата "14" августа 2025 г.

## ПРИЛОЖЕНИЕ № 2

к приказу министерства природных  
ресурсов и экологии Иркутской области  
от «2» июня 2025 года № 66-24-мпр

### РЕЖИМ ЗОНЫ САНИТАРНОЙ ОХРАНЫ ВОДОЗАБОРНОЙ СКВАЖИНЫ ПО АДРЕСУ: ИРКУТСКАЯ ОБЛАСТЬ, БРАТСКИЙ РАЙОН, В 89 М НА СЕВЕР ОТ ГРАНИЦЫ Д. КАРДОЙ

#### **Мероприятия по первому поясу**

1. Территория первого пояса зон санитарной охраны должна быть спланирована для отвода поверхностного стока за ее пределы, озеленена, ограждена и обеспечена охраной. Дорожки к сооружениям должны иметь твердое покрытие.

2. Не допускается посадка высокоствольных деревьев, все виды строительства, не имеющие непосредственного отношения к эксплуатации, реконструкции и расширению водопроводных сооружений, в том числе прокладка трубопроводов различного назначения, размещение жилых и хозяйственно-бытовых зданий, проживание людей, применение ядохимикатов и удобрений.

3. Здания должны быть оборудованы канализацией с отведением сточных вод в ближайшую систему бытовой или производственной канализации, или на местные станции очистных сооружений, расположенные за пределами первого пояса зон санитарной охраны с учетом санитарного режима на территории второго пояса.

В исключительных случаях при отсутствии канализации должны устраиваться водонепроницаемые приемники нечистот и бытовых отходов, расположенные в местах, исключающих загрязнение территории первого пояса зон санитарной охраны при их вывозе.

4. Водопроводные сооружения, расположенные в первом поясе зоны санитарной охраны, должны быть оборудованы с учетом предотвращения возможности загрязнения питьевой воды через оголовки и устья скважин, люки и переливные трубы резервуаров и устройства заливки насосов.

5. Все водозаборы должны быть оборудованы аппаратурой для систематического контроля соответствия фактического дебита при эксплуатации водопровода проектной производительности, предусмотренной при его проектировании и обосновании границ зон санитарной охраны.

#### **Мероприятия по второму и третьему поясам**

1. Выявление, тампонирующее или восстановление всех старых, бездействующих, дефектных или неправильно эксплуатируемых скважин, представляющих опасность в части возможности загрязнения водоносных горизонтов.

2. Бурение новых скважин и новое строительство, связанное с нарушением почвенного покрова, производится при обязательном согласовании с Федеральным бюджетным учреждением здравоохранения «Центр гигиены и эпидемиологии в Иркутской области».

3. Запрещение закачки отработанных вод в подземные горизонты, подземного складирования твердых отходов и разработки недр земли.

4. Запрещение размещения складов горюче - смазочных материалов, ядохимикатов и минеральных удобрений, накопителей промстоков, шламохранилищ и других объектов, обуславливающих опасность химического загрязнения подземных вод.

Размещение таких объектов допускается в пределах третьего пояса зон санитарной охраны только при использовании защищенных подземных вод, при условии выполнения специальных мероприятий по защите водоносного горизонта от загрязнения при наличии санитарно - эпидемиологического заключения Федерального бюджетного учреждения здравоохранения «Центр гигиены и эпидемиологии в Иркутской области», выданного с учетом заключения органов геологического контроля.

5. Своевременное выполнение необходимых мероприятий по санитарной охране поверхностных вод, имеющих непосредственную гидрологическую связь с используемым водоносным горизонтом, в соответствии с гигиеническими требованиями к охране поверхностных вод.

#### **Дополнительные мероприятия по второму поясу**

В пределах второго пояса зон санитарной охраны подземных источников водоснабжения подлежат выполнению следующие дополнительные мероприятия:

1. Не допускается:

размещение кладбищ, скотомогильников, полей ассенизации, полей фильтрации, навозохранилищ, силосных траншей, животноводческих и птицеводческих предприятий и других объектов, обуславливающих опасность микробного загрязнения подземных вод;

применение удобрений и ядохимикатов;

рубка леса главного пользования и реконструкции.

2. Выполнение мероприятий по санитарному благоустройству территории населенных пунктов и других объектов (оборудование канализацией, устройство водонепроницаемых выгребов, организация отвода поверхностного стока и др.).

Министр природных ресурсов  
и экологии Иркутской области



С.М. Трофимова