МИНИСТЕРСТВО ПРИРОДНЫХ РЕСУРСОВ И ЭКОЛОГИИ
ИРКУТСКОЙ ОБЛАСТИ

П Р И К А З

«08» 07 2022 года 66-35-мпр

Иркутск

Об установлении зоны санитарной охраны проектируемого водозабора из озера Байкал для водоснабжения населения и объектов туристического комплекса (с. Выдрино, Кабанский район, Республика Бурятия) на территории Иркутской области

В соответствии со статьей 18 Федерального закона от 30 марта 1999 года № 52-ФЗ «О санитарно-эпидемиологическом благополучии населения», статьей 106 Земельного кодекса Российской Федерации от 25 октября 2001 года № 136-ФЗ, пунктом 1 постановления Правительства Иркутской области от 12 ноября 2018 года № 822-пп «Об уполномоченном исполнительном органе государственной власти Иркутской области и признании утратившими силу отдельных нормативных правовых актов Иркутской области», Положением о министерстве природных ресурсов и экологии Иркутской области, утвержденным постановлением Правительства Иркутской области от 29 декабря 2009 года № 392/171-пп, учитывая санитарно-эпидемиологическое заключение Управления Федеральной службы по надзору в сфере защиты прав потребителей и благополучия человека по Республике Бурятия от 27 мая 2021 года № 03.БЦ.10.000.Т.000190.05.21, руководствуясь статьей 21 Устава Иркутской области.

ПРИКАЗЫВАЮ:

1. Установить зону санитарной охраны проектируемого водозабора из озера Байкал для водоснабжения населения и объектов туристического комплекса (с. Выдрино, Кабанский район, Республика Бурятия) на территории Иркутской области согласно приложениям № 1, № 2.

2. Настоящий приказ подлежит официальному опубликованию в общественно-политической газете «Областная», сетевом издании «Официальный интернет-портал правовой информации Иркутской области» (ogirk.ru), а также на «Официальном интернет-портале правовой информации» (www.pravo.gov.ru).

Министр природных ресурсов
и экологии Иркутской области С.М. Трофимова

ПРИЛОЖЕНИЕ № 1
к приказу министерства природных
ресурсов и экологии Иркутской области
от «08» 04 2022 года № 66-35-мпр

ГРАНИЦЫ ЗОН САНИТАРНОЙ ОХРАНЫ ПРОЕКТИРУЕМОГО ВОДОЗАБОРА ИЗ ОЗЕРА БАЙКАЛ ДЛЯ ВОДОСНАБЖЕНИЯ НАСЕЛЕНИЯ И ОБЪЕКТОВ ТУРИСТИЧЕСКОГО КОМПЛЕКСА (С. ВЫДРИНО, КАБАНСКИЙ РАЙОН, РЕСПУБЛИКА БУРЯТИЯ) НА ТЕРРИТРИИ ИРКУТСКОЙ ОБЛАСТИ

1. Описание границы первого пояса зоны санитарной охраны.

Расчетные границы 1 пояса: 100 м во всех направлениях от места водозабора (расположены в границах территории Республики Бурятия).

2. Описание границы второго пояса зоны санитарной охраны.

Расчетные границы 2 пояса: в радиусе 3 км по акватории и шириной 550 м по берегу (расположены в границах территории Иркутской области, Республики Бурятии).

Каталог координат второго пояса зоны санитарной охраны на территории Иркутской области
Система координат МСК-38, зона 3

Обозначение характерных точек	Координаты, м	
	X	Y
1	298400.04	3360206.59
2	295868.94	3360678.24
3	295586.27	3360532.26
4	295302.41	3360591.00
5	294866.87	3359457.75
6	295339.82	3359143.78

Карта-схема второго пояса зоны санитарной охраны прилагается к настоящей границе зоны санитарной охраны проектируемого водозабора из озера Байкал для водоснабжения населения и объектов туристического комплекса (с. Выдрино, Кабанский район, Республика Бурятия).

3. Описание границы третьего пояса зоны санитарной охраны

Расчетные границы 3 пояса: в радиусе 3 км по акватории и шириной 550 м по берегу (расположены в границах территории Иркутской области, Республики Бурятии).

Каталог координат третьего пояса зоны санитарной охраны на территории Иркутской области
Система координат МСК-38, зона 3

Обозначение характерных точек	Координаты, м	
	X	Y
1	298400.04	3360206.59
2	295868.94	3360678.24
3	295586.27	3360532.26
4	295302.41	3360591.00
5	294866.87	3359457.75
6	295339.82	3359143.78

Карта-схема третьего пояса зоны санитарной охраны прилагается к настоящей границе зоны санитарной охраны проектируемого водозабора из озера Байкал для водоснабжения населения и объектов туристического комплекса (с. Выдрино, Кабанский район, Республика Бурятия).

Министр природных ресурсов
и экологии Иркутской области С.М. Трофимова

Приложение 1
к границе зоны санитарной охраны проектируемого водозабора из озера Байкал для водоснабжения населения и объектов туристического комплекса (с. Выдрино, Кабанский район, Республика Бурятия) на территории Иркутской области
от «08» 07 2022 года № 6635-мпр

Второй пояс зоны санитарной охраны проектируемого водозабора из озера Байкал для водоснабжения населения и объектов туристического комплекса (с. Выдрино, Кабанский район, Республика Бурятия) на территории Иркутской области



● т.3 Угловые точки 2 и 3-го поясов на территории Иркутской области .

2 и 3-й пояс на территории Иркутской области .

Приложение 2
к границе зоны санитарной охраны
проектируемого водозабора из озера
Байкал для водоснабжения населения и
объектов туристического комплекса
(с. Выдрино, Кабанский район,
Республика Бурятия) на территории
Иркутской области
от «08» 07 2022 года № 66-35-мпр

Третий пояс зоны санитарной охраны проектируемого водозабора из озера Байкал для водоснабжения населения и объектов туристического комплекса (с. Выдрино, Кабанский район, Республика Бурятия) на территории Иркутской области



● т.3 Угловые точки 2 и 3-го поясов на территории Иркуткой области .

2 и 3-й пояс на территории Иркуткой области .

ПРИЛОЖЕНИЕ № 2
к приказу министерства природных
ресурсов и экологии Иркутской области
от «08» 07 2022 года № 66-35-мпр

РЕЖИМ ЗОНЫ САНИТАРНОЙ ОХРАНЫ ПРОЕКТИРУЕМОГО ВОДОЗАБОРА ИЗ ОЗЕРА БАЙКАЛ ДЛЯ ВОДОСНАБЖЕНИЯ НАСЕЛЕНИЯ И ОБЪЕКТОВ ТУРИСТИЧЕСКОГО КОМПЛЕКСА (С. ВЫДРИНО, КАБАНСКИЙ РАЙОН, РЕСПУБЛИКА БУРЯТИЯ) НА ТЕРРИТОРИИ ИРКУТСКОЙ ОБЛАСТИ

Мероприятия по второму и третьему поясам

1. Выявление объектов, загрязняющих источники водоснабжения, с разработкой конкретных водоохранных мероприятий, обеспеченных источниками финансирования, подрядными организациями и согласованных с центром государственного санитарно-эпидемиологического надзора.

2. Регулирование отведения территории для нового строительства жилых, промышленных и сельскохозяйственных объектов, а также согласование изменений технологий действующих предприятий, связанных с повышением степени опасности загрязнения сточными водами источника водоснабжения.

3. Недопущение отведения сточных вод в зоне водосбора источника водоснабжения, включая его притоки, не отвечающих гигиеническим требованиям к охране поверхностных вод.

4. Все работы, в том числе добыча песка, гравия, дноуглубительные, в пределах акватории зон санитарной охраны допускаются по согласованию с Федеральным бюджетным учреждением здравоохранения «Центр гигиены и эпидемиологии в Иркутской области» лишь при обосновании гидрологическими расчетами отсутствия ухудшения качества воды в створе водозабора.

5. Использование химических методов борьбы с эвтрофикацией водоемов допускается при условии применения препаратов, имеющих положительное санитарно-эпидемиологическое заключение государственной санитарно-эпидемиологической службы Российской Федерации.

6. При наличии судоходства необходимо оборудование судов, дебаркадеров и брандвахт устройствами для сбора фановых и подсланевых вод и твердых отходов; оборудование на пристанях сливных станций и приемников для сбора твердых отходов.

Дополнительные мероприятия по второму поясу

В пределах второго пояса зон санитарной охраны поверхностных источников водоснабжения подлежат выполнению следующие мероприятия:

1. Запрещение размещения складов горюче - смазочных материалов, ядохимикатов и минеральных удобрений, накопителей промстоков, шламохранилищ и других объектов, обусловливающих опасность химического загрязнения подземных вод.

2. Не допускается:

размещение кладбищ, скотомогильников, полей ассенизации, полей фильтрации, навозохранилищ, силосных траншей, животноводческих и птицеводческих предприятий и других объектов, обусловливающих опасность микробного загрязнения подземных вод;

применение удобрений и ядохимикатов;

рубка леса главного пользования и реконструкции.

3. Выполнение мероприятий по санитарному благоустройству территории населенных пунктов и других объектов (оборудование канализацией, устройство водонепроницаемых выгребов, организация отвода поверхностного стока и др.).

4. Не производятся рубки леса главного пользования и реконструкции, а также закрепление за лесозаготовительными предприятиями древесины на корню и лесосечного фонда долгосрочного пользования. Допускаются только рубки ухода и санитарные рубки леса.

5. Запрещение расположения стойбищ и выпаса скота, а также всякое другое использование водоема и земельных участков, лесных угодий в пределах прибрежной полосы шириной не менее 500 м, которое может привести к ухудшению качества или уменьшению количества воды источника водоснабжения.

6. Использование источников водоснабжения в пределах второго пояса зон санитарной охраны для купания, туризма, водного спорта и рыбной ловли допускается в установленных местах при условии соблюдения гигиенических требований к охране поверхностных вод, а также гигиенических требований к зонам рекреации водных объектов.

7. В границах второго пояса зоны санитарной охраны запрещается сброс промышленных, сельскохозяйственных, городских и ливневых сточных вод, содержание в которых химических веществ и микроорганизмов превышает установленные санитарными правилами гигиенические нормативы качества воды.

8. Границы второго пояса зон санитарной охраны на пересечении дорог, пешеходных троп и пр. обозначаются столбами со специальными знаками.

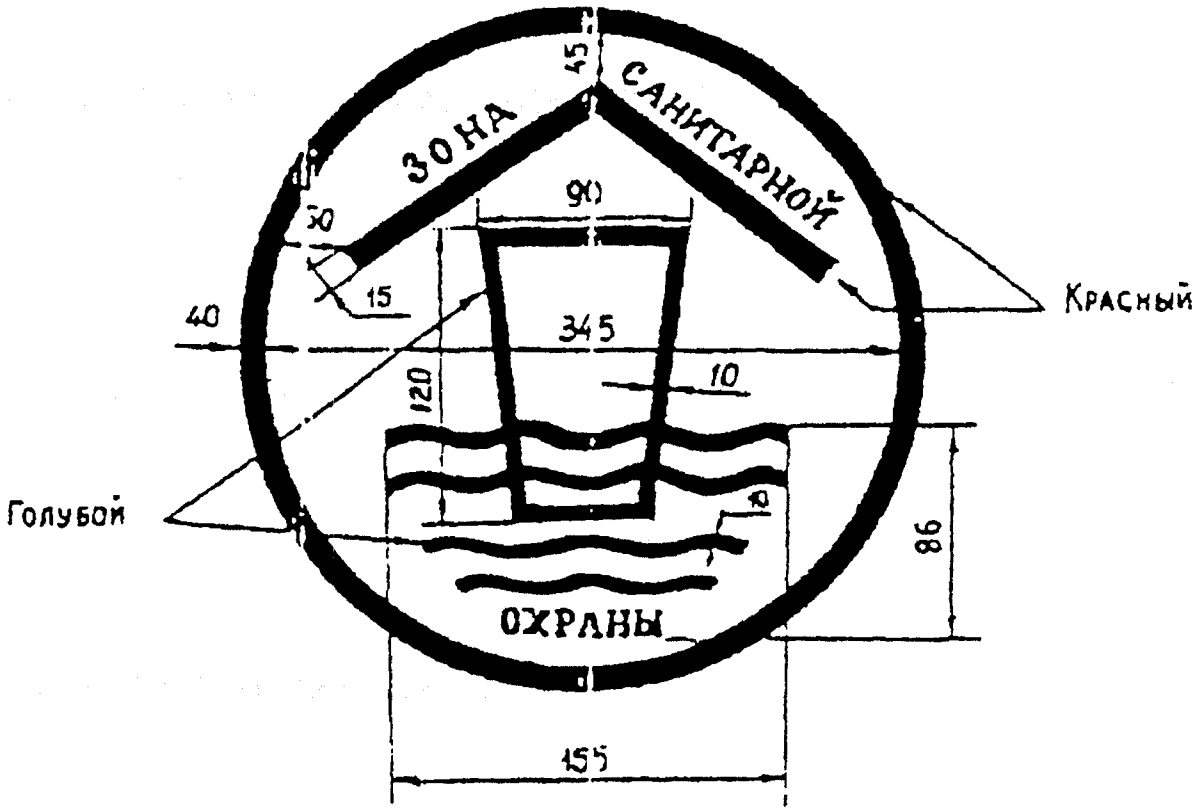

Мероприятия по санитарно-защитной полосе водоводов

1. В пределах санитарно-защитной полосы водоводов должны отсутствовать источники загрязнения почвы и грунтовых вод.

2. Не допускается прокладка водоводов по территории свалок, полей ассенизации, полей фильтрации, полей орошения, кладбищ, скотомогильников, а также прокладка магистральных водоводов по территории промышленных и сельскохозяйственных предприятий.

Министр природных ресурсов
и экологии Иркутской области С.М. Трофимова