



СЛУЖБА ПО ОХРАНЕ ОБЪЕКТОВ КУЛЬТУРНОГО НАСЛЕДИЯ
ИРКУТСКОЙ ОБЛАСТИ

ПРИКАЗ

«4» июня 2019 г.

№ 90 -спр

г. Иркутск

Об утверждении границ территории, предмета охраны, режима использования территории объекта культурного наследия регионального значения "Борьхин барьса"

В соответствии с Федеральным законом от 25 июня 2002 года № 73-ФЗ «Об объектах культурного наследия (памятниках истории и культуры) народов Российской Федерации», пунктом 4 статьи 17 Федерального закона от 22 октября 2014 года № 315-ФЗ «О внесении изменений в Федеральный закон «Об объектах культурного наследия (памятниках истории и культуры) народов Российской Федерации» и отдельные законодательные акты Российской Федерации», на основании выполненных исследований, руководствуясь статьей 21 Устава Иркутской области, Положением о службе по охране объектов культурного наследия Иркутской области, утвержденным постановлением Правительства Иркутской области от 9 марта 2010 года № 31-пп,

П Р И К А З Ы В А Ю:


1. Утвердить границы территории объекта культурного наследия регионального значения - достопримечательного места «Борьхин барьса» (место совершения религиозных обрядов), расположенного в Эхирит-Булагатском районе Иркутской области, согласно приложению 1.

2. Утвердить предмет охраны и режим использования территории объекта культурного наследия регионального значения - достопримечательного места «Борьхин барьса» (место совершения религиозных обрядов) согласно приложениям 2, 3.

3. Настоящий приказ подлежит официальному опубликованию в общественно-политической газете «Областная», на «Официальном интернет-портале правовой информации Иркутской области» (www.ogirk.ru), а также на «Официальном интернет - портале правовой информации» (www.pravo.gov.ru).

4. Настоящий приказ вступает в силу через десять дней со дня его официального опубликования.

Руководитель службы по охране
объектов культурного наследия
Иркутской области

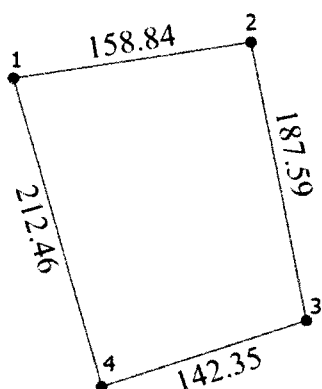
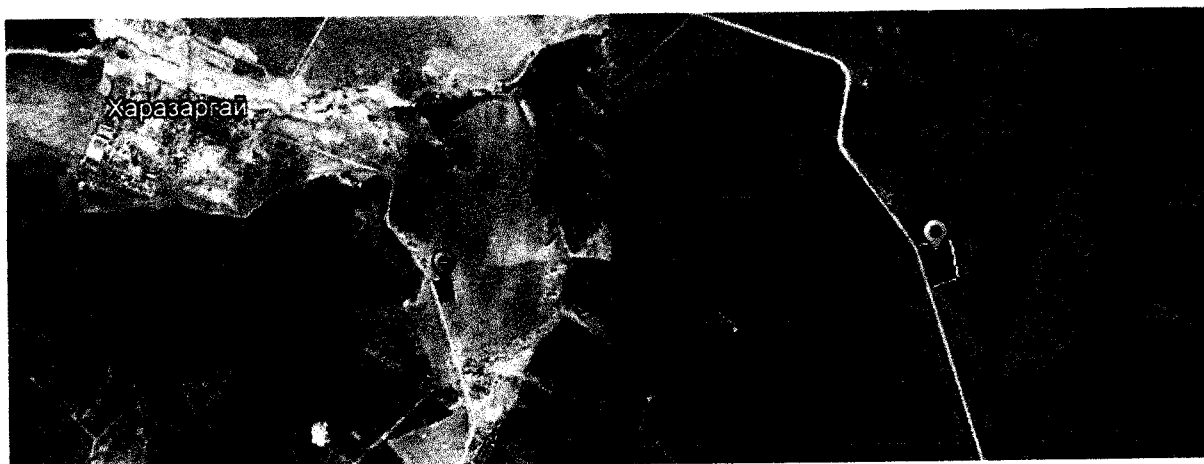


А.А. Фоменко

**Схема границ территории объекта культурного наследия регионального
значения – достопримечательного места «Борьхин барьса» (место
совершения религиозных обрядов)**

Местоположение: Иркутская область, Эхирит-Булагатский район.
Площадь: 29995 кв.м.

Каталог координат в системе МСК-38 зона 4			Каталог координат в системе WGS-84		
№ п/п	X, м	Y, м	№ п/п	B	L
1	459006,08	4160617,07	1	52°57'04.77121"	104°42'13.56875"
2	459028,18	4160774,37	2	52°57'05.58000"	104°42'21.97000"
3	458843,86	4160809,25	3	52°56'59.64000"	104°42'24.02000"
4	458801,23	4160673,43	4	52°56'58.18000"	104°42'16.79000"



Масштаб 1:5 000

Руководитель службы по охране объектов
культурного наследия Иркутской области

А.А. Фоменко

**Предмет охраны объекта культурного наследия регионального значения –
достопримечательного места «Борьхин барьса» (место совершения
религиозных обрядов)**

Предметом охраны объекта культурного наследия регионального значения – достопримечательного места «Борьхин барьса» (место совершения религиозных обрядов), расположенного в Эхирит-Булагатском районе Иркутской области, в 2,0 км на юго-восток от села Харазаргай, по автодороге Харазаргай – Нижняя Идыга, площадью 29995 кв.м., являются:

- часть земной поверхности в границах территории объекта с существующими формами рельефа и расположенными на территории искусственными сооружениями в виде столбов сэргэ и пр., которые несут в себе информацию об истории, культуре и быте коренного населения, исповедующего традиционный шаманизм западных бурят в период этнографической современности (XIX-XXI вв. н.э.).

Руководитель службы по охране объектов
культурного наследия Иркутской области



А.А. Фоменко

**Требования по использованию территории объекта культурного наследия
регионального значения – достопримечательного места «Борьхин барьса»
(место совершения религиозных обрядов)**

На территории объекта культурного наследия регионального значения – достопримечательного места «Борьхин барьса» (место совершения религиозных обрядов), расположенного в Эхирит-Булагатском районе Иркутской области, в 2,0 км на юго-восток от села Харазаргай, по автодороге Харазаргай – Нижняя Идыга, в соответствии с подпунктом 2 пункта 1 статьи 5.1. Федерального Закона от 25.06.2002 года №73-ФЗ «Об объектах культурного наследия (памятниках истории и культуры) народов Российской Федерации»:

- разрешаются работы, направленные на обеспечение сохранности особенностей достопримечательного места, являющихся основаниями для включения его в единый государственный реестр объектов культурного наследия (памятников истории и культуры) народов Российской Федерации и подлежащих обязательному сохранению;

- работы и хозяйственная деятельность, ведущие к изменению ландшафта и меняющие предмет охраны достопримечательного места – запрещены.

Руководитель службы по охране объектов
культурного наследия Иркутской области



А.А. Фоменко