



СЛУЖБА ПО ОХРАНЕ ОБЪЕКТОВ КУЛЬТУРНОГО НАСЛЕДИЯ  
ИРКУТСКОЙ ОБЛАСТИ

**П Р И К А З**

« 3 » июня 2019 г.

№ 80-сир

Иркутск

Об утверждении границ территории  
и режима использования объекта  
культурного наследия регионального  
значения

В соответствии со ст. 3.1 Федерального закона от 25 июня 2002 года № 73-ФЗ «Об объектах культурного наследия (памятниках истории и культуры) народов Российской Федерации», руководствуясь статьей 21 Устава Иркутской области, Положением о службе по охране объектов культурного наследия Иркутской области, утвержденным постановлением Правительства Иркутской области от 9 марта 2010 года № 31-пп,

**П Р И К А З Ы В А Ю:**

1. Утвердить границы территории объекта культурного наследия регионального значения «Дом жилой», 1830-1870-е гг. (вид объекта культурного наследия - памятник), расположенного по адресу: Иркутская область, г. Иркутск, ул. Седова, 22, согласно приложениям № 1, № 2.

2. Утвердить режим использования территории объекта культурного наследия регионального значения согласно приложению № 3.

3. Настоящий приказ подлежит официальному опубликованию в общественно-политической газете «Областная», сетевом издании «Официальный интернет-портал правовой информации Иркутской области» (ogirk.ru), а также на «Официальном интернет-портале правовой информации» (www.pravo.gov.ru).

4. Настоящий приказ вступает в силу через десять календарных дней после дня его официального опубликования.

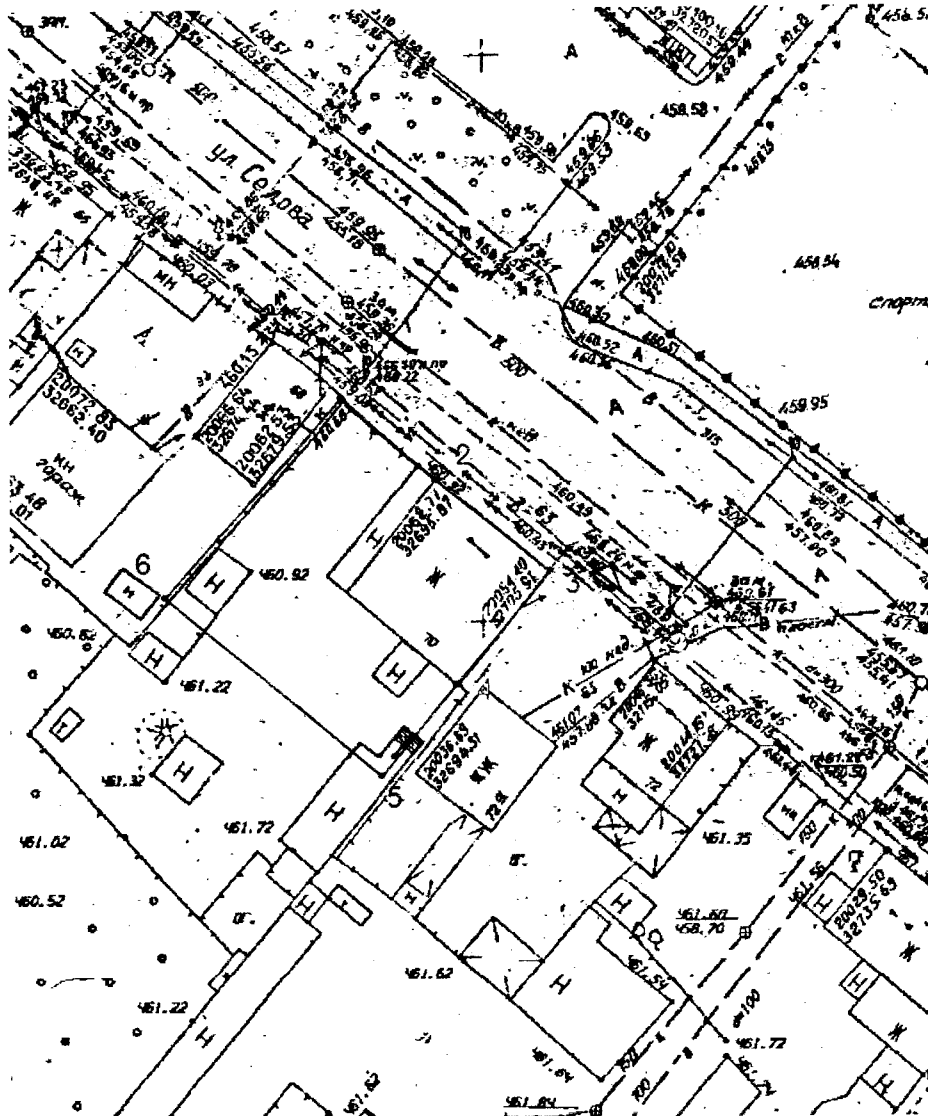
Руководитель службы по охране  
объектов культурного наследия  
Иркутской области

А.А. Фоменко

**Карта границ территории объекта культурного наследия  
регионального значения**

**Наименование и датировка объекта:** «Дом жилой», 1830-1870-е гг.  
**Адрес:** Иркутская область, г. Иркутск, ул. Седова, 22.

Масштаб 1:500



**Условные обозначения:**

- Граница территории объекта культурного наследия
- 1 Поворотные точки

Руководитель службы по охране  
объектов культурного наследия  
Иркутской области

А.А. Фоменко

**Перечень координат поворотных (характерных) точек границ  
территории объекта культурного наследия регионального значения**

**Наименование и датировка объекта:** «Дом жилой», 1830-1870-е гг.  
**Адрес:** Иркутская область, г. Иркутск, ул. Седова, 22.

**Система координат – МСК-38, зона 3**

№ п/п	X	Y	Длина линии, м	Дирекционный угол
1	383035.36	3336444.68	10.95	128° 48' 25"
2	383028.50	3336453.21	13.03	127° 59' 13"
3	383020.48	3336463.48	12.94	218° 05' 33"
4	383010.30	3336455.50	10.34	218° 05' 20"
5	383002.16	3336449.12	24.76	307° 57' 44"
6	383017.39	3336429.60	23.46	040° 00' 09"
1	383035.36	3336444.68		

Площадь – 568 кв.м.

**Система координат г. Иркутска**


№ п/п	X	Y	Длина линии, м	Дирекционный угол
1	20069.68	32687.58	10.95	130° 22' 07"
2	20062.59	32695.92	13.03	129° 33' 08"
3	20054.29	32705.97	12.93	219° 39' 49"
4	20044.34	32697.72	10.35	219° 37' 42"
5	20036.37	32691.12	24.76	309° 31' 38"
6	20052.13	32672.02	23.46	041° 33' 38"
1	20069.68	32687.58		

Площадь – 568 кв.м.

**Система координат геодезическая WGS-84**

№ п/п	Широта	Долгота
1	52° 16' 09.3589"	104° 17' 59.6440"
2	52° 16' 09.1322"	104° 18' 00.0874"
3	52° 16' 08.8669"	104° 18' 00.6215"
4	52° 16' 08.5422"	104° 18' 00.1913"
5	52° 16' 08.2825"	104° 17' 59.8475"
6	52° 16' 08.7862"	104° 17' 58.8324"
1	52° 16' 09.3589"	104° 17' 59.6440"

Руководитель службы по охране  
объектов культурного наследия  
Иркутской области



А.А. Фоменко


**Режим использования территории  
объекта культурного наследия регионального значения**

**Наименование и датировка объекта:** «Дом жилой», 1830-1870-е гг.  
**Адрес:** Иркутская область, г. Иркутск, ул. Седова, 22.

- на территории памятника или ансамбля запрещаются строительство объектов капитального строительства и увеличение объемно-пространственных характеристик существующих на территории памятника или ансамбля объектов капитального строительства; проведение земляных, строительных, мелиоративных и иных работ, за исключением работ по сохранению объекта культурного наследия или его отдельных элементов, сохранению историко-градостроительной или природной среды объекта культурного наследия;

- на территории памятника или ансамбля разрешается ведение хозяйственной деятельности, не противоречащей требованиям обеспечения сохранности объекта культурного наследия и позволяющей обеспечить функционирование объекта культурного наследия в современных условиях.

Руководитель службы по охране  
объектов культурного наследия  
Иркутской области



А.А. Фоменко