



СЛУЖБА ПО ОХРАНЕ ОБЪЕКТОВ КУЛЬТУРНОГО НАСЛЕДИЯ
ИРКУТСКОЙ ОБЛАСТИ

П Р И К А З

«3» июня 2019 г.

№ 78-спр

Иркутск

Об утверждении границ территории
и режима использования объекта
культурного наследия регионального
значения

В соответствии со ст. 3.1 Федерального закона от 25 июня 2002 года № 73-ФЗ «Об объектах культурного наследия (памятниках истории и культуры) народов Российской Федерации», руководствуясь статьей 21 Устава Иркутской области, Положением о службе по охране объектов культурного наследия Иркутской области, утвержденным постановлением Правительства Иркутской области от 9 марта 2010 года № 31-пп,

П Р И К А З Ы В А Ю:

1. Утвердить границы территории объекта культурного наследия регионального значения «Дом Суворова», 1880-е гг., (вид объекта культурного наследия - памятник), расположенного по адресу: Иркутская область, г. Иркутск, ул. Тимирязева, 41, согласно приложениям № 1, № 2.

2. Утвердить режим использования территории объекта культурного наследия регионального значения согласно приложению № 3.

3. Настоящий приказ подлежит официальному опубликованию в общественно-политической газете «Областная», сетевом издании «Официальный интернет-портал правовой информации Иркутской области» (ogirk.ru), а также на «Официальном интернет-портале правовой информации» (www.pravo.gov.ru).

4. Настоящий приказ вступает в силу через десять календарных дней после дня его официального опубликования.

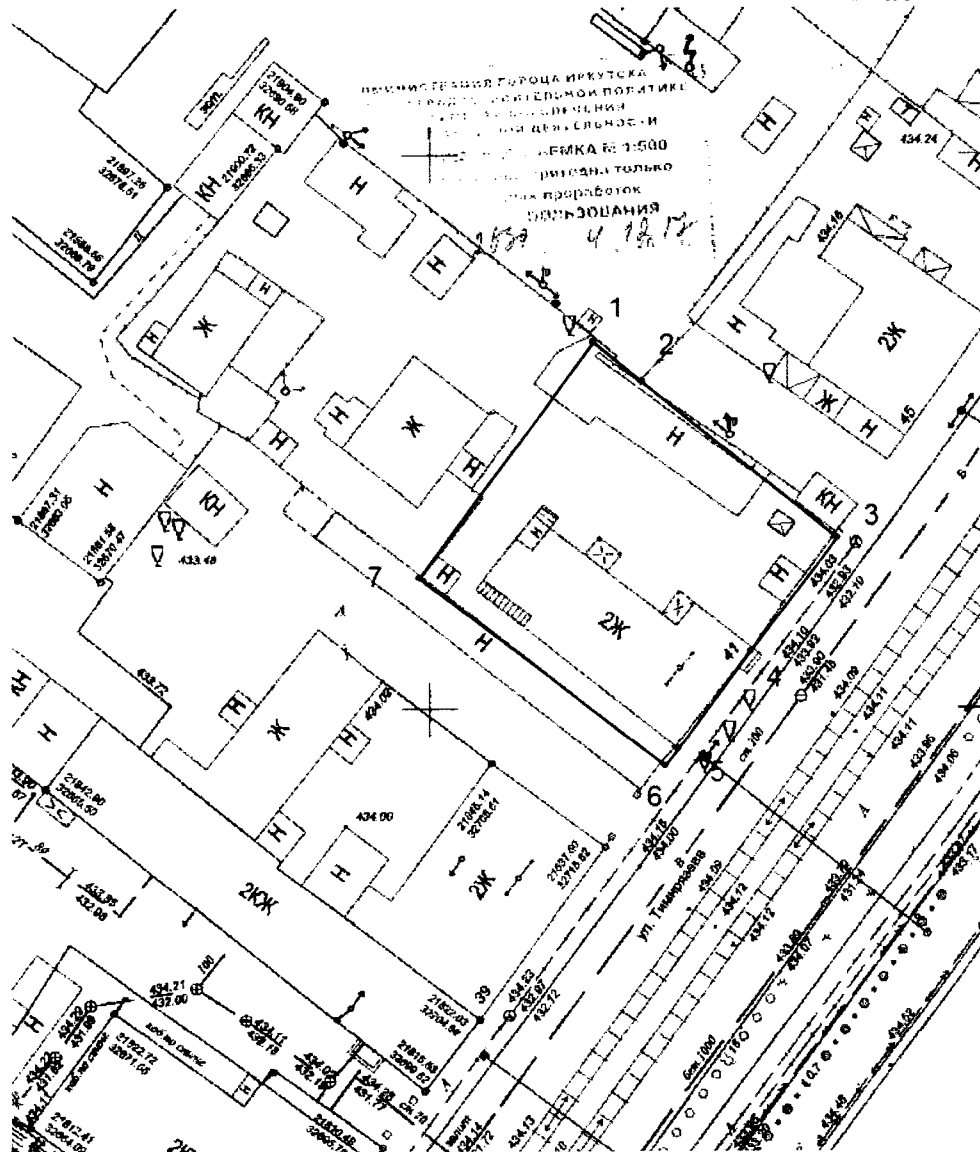
Руководитель службы по охране
объектов культурного наследия
Иркутской области

А.А. Фоменко



**Карта границ территории объекта культурного наследия
регионального значения**

Наименование и датировка объекта: «Дом Суворова», 1880-е г.
Адрес: Иркутская область, г. Иркутск, ул. Тимирязева, 41.

Масштаб 1:500



Условные обозначения:

-  Граница территории объекта культурного наследия
-  Поворотные точки

Руководитель службы по охране
объектов культурного наследия
Иркутской области

А.А. Фоменко

**Перечень координат поворотных (характерных) точек границ
территории объекта культурного наследия регионального значения**

Наименование и датировка объекта: «Дом Суворова», 1880-е г.

Адрес: Иркутская область, г. Иркутск, ул. Тимирязева, 41.

Система координат – МСК-38, зона 3

№ п/п	X	Y	Длина линии, м	Дирекционный угол
1	384848.72	3336422.57	05.68	126° 37' 40"
2	384845.33	3336427.13	22.36	127° 25' 24"
3	384831.74	3336444.89	12.85	215° 10' 29"
4	384821.24	3336437.49	10.86	215° 12' 45"
5	384812.37	3336431.23	01.93	215° 05' 21"
6	384810.79	3336430.12	27.85	305° 49' 29"
7	384827.09	3336407.54	26.34	034° 47' 39"
1	384848.72	3336422.57		

Площадь – 727 кв.м.

Система координат г. Иркутска

№ п/п	X	Y	Длина линии, м	Дирекционный угол
1	21882.98	32714.71	05.67	128° 07' 23"
2	21879.48	32719.17	22.38	128° 59' 45"
3	21865.40	32736.56	12.85	216° 46' 18"
4	21855.11	32728.87	10.85	216° 43' 20"
5	21846.41	32722.38	01.93	216° 34' 23"
6	21844.86	32721.23	27.86	307° 22' 18"
7	21861.77	32699.09	26.34	036° 22' 11"
1	21882.98	32714.71		

Площадь – 727 кв.м.

Система координат геодезическая WGS-84

№ п/п	Широта	Долгота
1	52° 17' 08.0250"	104° 18' 00.1500"
2	52° 17' 07.9128"	104° 18' 00.3874"
3	52° 17' 07.4632"	104° 18' 01.3116"
4	52° 17' 07.1277"	104° 18' 00.9116"
5	52° 17' 06.8444"	104° 18' 00.5732"
6	52° 17' 06.7939"	104° 18' 00.5132"
7	52° 17' 07.3339"	104° 17' 59.3374"
1	52° 17' 08.0250"	104° 18' 00.1500"

Руководитель службы по охране
объектов культурного наследия
Иркутской области



А.А. Фоменко

**Режим использования территории
объекта культурного наследия регионального значения**


Наименование и датировка объекта: «Дом Суворова», 1880-е г.

Адрес: Иркутская область, г. Иркутск, ул. Тимирязева, 41.

- на территории памятника или ансамбля запрещаются строительство объектов капитального строительства и увеличение объемно-пространственных характеристик существующих на территории памятника или ансамбля объектов капитального строительства; проведение земляных, строительных, мелиоративных и иных работ, за исключением работ по сохранению объекта культурного наследия или его отдельных элементов, сохранению историко-градостроительной или природной среды объекта культурного наследия;

- на территории памятника или ансамбля разрешается ведение хозяйственной деятельности, не противоречащей требованиям обеспечения сохранности объекта культурного наследия и позволяющей обеспечить функционирование объекта культурного наследия в современных условиях.

Руководитель службы по охране
объектов культурного наследия
Иркутской области



А.А. Фоменко