



СЛУЖБА ПО ОХРАНЕ ОБЪЕКТОВ КУЛЬТУРНОГО НАСЛЕДИЯ  
ИРКУТСКОЙ ОБЛАСТИ

**П Р И К А З**

«22» август 2019 г.

№ 73-спр

Иркутск

Об утверждении границ территории  
и режима использования объекта  
культурного наследия регионального  
значения

В соответствии со ст. 3.1 Федерального закона от 25 июня 2002 года № 73-ФЗ «Об объектах культурного наследия (памятниках истории и культуры) народов Российской Федерации», руководствуясь статьей 21 Устава Иркутской области, Положением о службе по охране объектов культурного наследия Иркутской области, утвержденным постановлением Правительства Иркутской области от 9 марта 2010 года № 31-пп,

**П Р И К А З Ы В А Ю:**

1. Утвердить границы территории объекта культурного наследия регионального значения «Жилой дом (дерев.)», 1880-1890-е гг. (вид объекта культурного наследия - памятник), расположенного по адресу: Иркутская область, г. Иркутск, ул. Пролетарская, 4, согласно приложениям № 1, № 2.

2. Утвердить режим использования территории объекта культурного наследия регионального значения согласно приложению № 3.

3. Настоящий приказ подлежит официальному опубликованию в общественно-политической газете «Областная», сетевом издании «Официальный интернет-портал правовой информации Иркутской области» (ogirk.ru), а также на «Официальном интернет-портале правовой информации» (www.pravo.gov.ru).

4. Настоящий приказ вступает в силу через десять календарных дней после дня его официального опубликования.

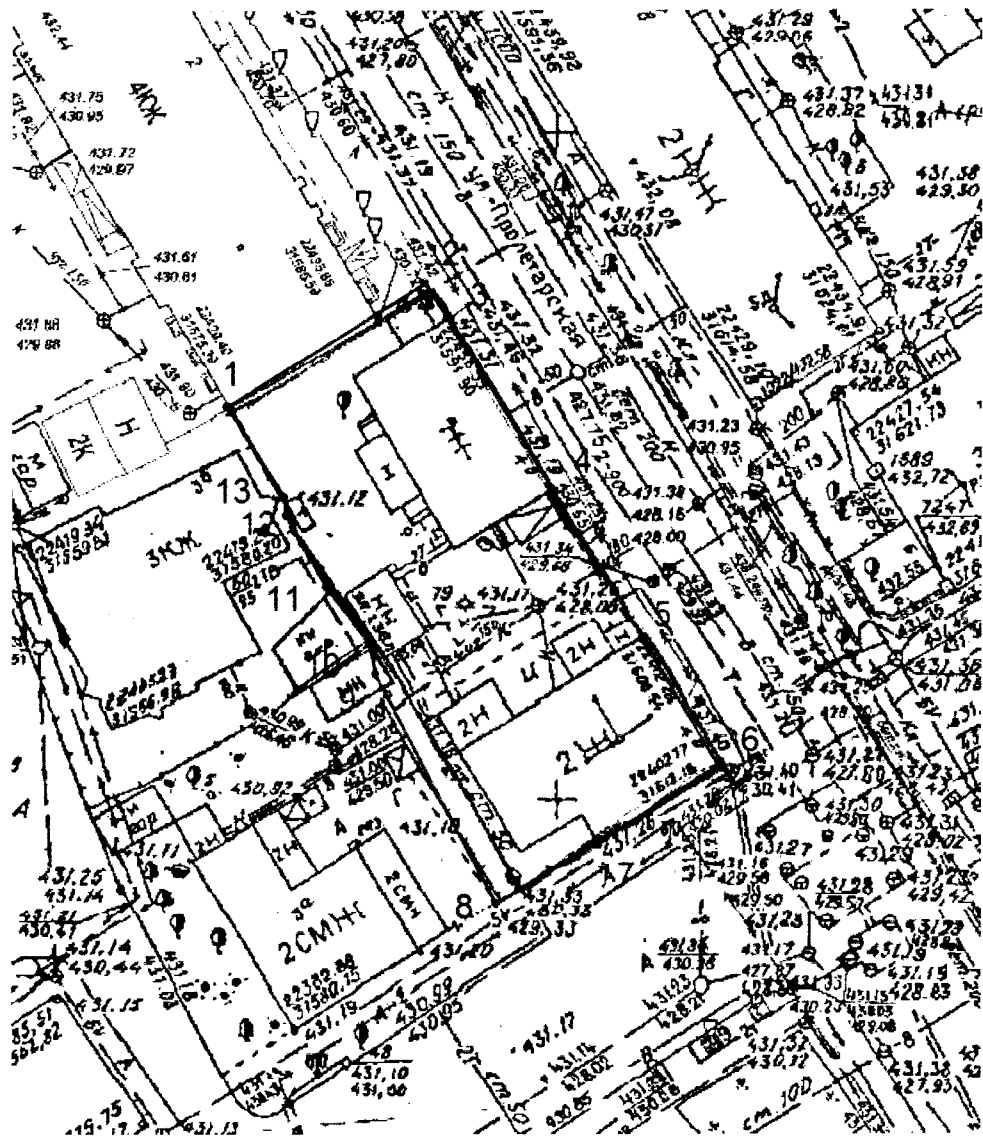
Руководитель службы по охране  
объектов культурного наследия  
Иркутской области

А.А. Фоменко

**Карта границ территории объекта культурного наследия  
регионального значения**

**Наименование и датировка объекта:** «Жилой дом (дерев.)», 1880-1890-е гг.  
**Адрес:** Иркутская область, г. Иркутск, ул. Пролетарская, 4.

Масштаб 1:500



**Условные обозначения:**

- Граница территории объекта культурного наследия
- 1 Поворотные точки

Руководитель службы по охране  
объектов культурного наследия  
Иркутской области

А.А. Фоменко

**Перечень координат поворотных (характерных) точек границ  
территории объекта культурного наследия регионального значения**

**Наименование и датировка объекта:** «Жилой дом (дерев.)», 1880-1890-е гг.  
**Адрес:** Иркутская область, г. Иркутск, ул. Пролетарская, 4.

**Система координат – МСК-38, зона 3**

№ п/п	X	Y	Длина линии, м	Дирекционный угол
1	385364.08	3335268.86	17.47	056° 12' 03"
2	385373.80	3335283.38	03.16	146° 36' 41"
3	385371.16	3335285.12	14.95	146° 39' 00"
4	385358.67	3335293.34	13.16	147° 39' 45"
5	385347.55	3335300.38	11.00	147° 30' 32"
6	385338.27	3335306.29	10.95	236° 16' 51"
7	385332.19	3335297.18	08.62	236° 18' 36"
8	385327.41	3335290.01	19.47	330° 41' 48"
9	385344.39	3335280.48	02.37	346° 50' 33"
10	385346.70	3335279.94	05.25	320° 01' 36"
11	385350.72	3335276.57	06.21	330° 10' 30"
12	385356.11	3335273.48	01.36	349° 50' 45"
13	385357.45	3335273.24	07.95	326° 33' 00"
1	385364.08	3335268.86		

Площадь – 778 кв.м.

**Система координат г. Иркутска**


№ п/п	X	Y	Длина линии, м	Дирекционный угол
1	22429.48	31575.41	17.47	057° 45' 55"
2	22438.80	31590.19	03.15	148° 13' 33"
3	22436.12	31591.85	14.96	148° 10' 09"
4	22423.41	31599.74	13.16	149° 14' 43"
5	22412.10	31606.47	11.00	149° 01' 38"
6	22402.67	31612.13	10.96	237° 51' 42"
7	22396.84	31602.85	08.62	237° 50' 23"
8	22392.25	31595.55	19.47	332° 15' 48"
9	22409.48	31586.49	02.38	348° 21' 34"
10	22411.81	31586.01	05.25	321° 34' 44"
11	22415.92	31582.75	06.21	331° 44' 35"
12	22421.39	31579.81	01.37	351° 09' 29"
13	22422.74	31579.60	07.94	328° 07' 57"
1	22429.48	31575.41		

Площадь – 778 кв.м.

**Система координат геодезическая WGS-84**

№ п/п	Широта	Долгота
1	52° 17' 25.3428"	104° 16' 59.7695"
2	52° 17' 25.6491"	104° 17' 00.5442"
3	52° 17' 25.5627"	104° 17' 00.6336"
4	52° 17' 25.1541"	104° 17' 01.0558"
5	52° 17' 24.7905"	104° 17' 01.4170"
6	52° 17' 24.4870"	104° 17' 01.7203"
7	52° 17' 24.2955"	104° 17' 01.2343"
8	52° 17' 24.1449"	104° 17' 00.8517"
9	52° 17' 24.6994"	104° 17' 00.3645"
10	52° 17' 24.7744"	104° 17' 00.3381"
11	52° 17' 24.9063"	104° 17' 00.1640"
12	52° 17' 25.0824"	104° 17' 00.0059"
13	52° 17' 25.1259"	104° 16' 59.9945"
1	52° 17' 25.3428"	104° 16' 59.7695"

Руководитель службы по охране  
объектов культурного наследия  
Иркутской области



А.А. Фоменко


**Режим использования территории  
объекта культурного наследия регионального значения**

**Наименование и датировка объекта:** «Жилой дом (дерев.)», 1880-1890-е гг.  
**Адрес:** Иркутская область, г. Иркутск, ул. Пролетарская, 4.

- на территории памятника или ансамбля запрещаются строительство объектов капитального строительства и увеличение объемно-пространственных характеристик существующих на территории памятника или ансамбля объектов капитального строительства; проведение земляных, строительных, мелиоративных и иных работ, за исключением работ по сохранению объекта культурного наследия или его отдельных элементов, сохранению историко-градостроительной или природной среды объекта культурного наследия;

- на территории памятника или ансамбля разрешается ведение хозяйственной деятельности, не противоречащей требованиям обеспечения сохранности объекта культурного наследия и позволяющей обеспечить функционирование объекта культурного наследия в современных условиях.

Руководитель службы по охране  
объектов культурного наследия  
Иркутской области



А.А. Фоменко