



СЛУЖБА ПО ОХРАНЕ ОБЪЕКТОВ КУЛЬТУРНОГО НАСЛЕДИЯ  
ИРКУТСКОЙ ОБЛАСТИ

**П Р И К А З**

«22» Мая 2019 г.

№ 67-спр

Иркутск

Об утверждении границ территории  
и режима использования объекта  
культурного наследия регионального  
значения

В соответствии со ст. 3.1 Федерального закона от 25 июня 2002 года № 73-ФЗ «Об объектах культурного наследия (памятниках истории и культуры) народов Российской Федерации», руководствуясь статьей 21 Устава Иркутской области, Положением о службе по охране объектов культурного наследия Иркутской области, утвержденным постановлением Правительства Иркутской области от 9 марта 2010 года № 31-пп,

**П Р И К А З Ы В А Ю:**

1. Утвердить границы территории объекта культурного наследия регионального значения «Жилой дом», 1880-е гг. (вид объекта культурного наследия - памятник), расположенного по адресу: Иркутская область, г. Иркутск, ул. Октябрьской революции, 8, согласно приложениям № 1, № 2.

2. Утвердить режим использования территории объекта культурного наследия регионального значения согласно приложению № 3.

3. Настоящий приказ подлежит официальному опубликованию в общественно-политической газете «Областная», сетевом издании «Официальный интернет-портал правовой информации Иркутской области» (ogirk.ru), а также на «Официальном интернет-портале правовой информации» (www.pravo.gov.ru).

4. Настоящий приказ вступает в силу через десять календарных дней после дня его официального опубликования.

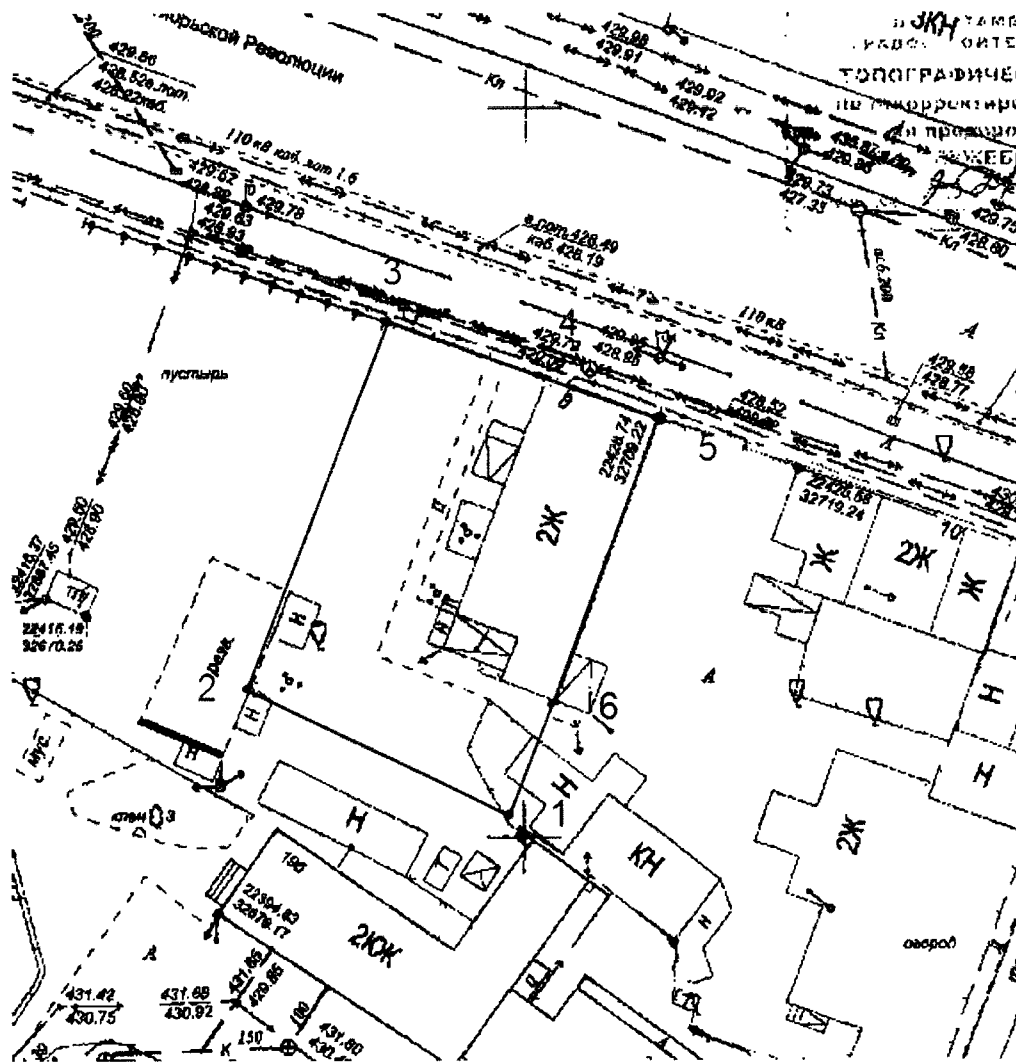
Руководитель службы по охране  
объектов культурного наследия  
Иркутской области

А.А. Фоменко

**Карта границ территории объекта культурного наследия  
регионального значения**

**Наименование и датировка объекта:** «Жилой дом», 1880-е гг.  
**Адрес:** Иркутская область, г. Иркутск, ул. Октябрьской революции, 8.

Масштаб 1:500



**Условные обозначения:**

- Граница территории объекта культурного наследия
- 1 Поворотные точки

Руководитель службы по охране  
объектов культурного наследия  
Иркутской области

А.А. Фоменко

**Перечень координат поворотных (характерных) точек границ  
территории объекта культурного наследия регионального значения**

**Наименование и датировка объекта:** «Жилой дом», 1880-е гг.

**Адрес:** Иркутская область, г. Иркутск, ул. Октябрьской революции, 8.

**Система координат – МСК-38, зона 3**

№ п/п	X	Y	Длина линии, м	Дирекционный угол
1	385366.63	3336392.94	20.01	294° 05' 36"
2	385374.80	3336374.67	27.00	019° 25' 42"
3	385400.26	3336383.65	11.01	108° 26' 06"
4	385396.78	3336394.09	08.64	108° 29' 52"
5	385394.04	3336402.28	20.81	198° 48' 34"
6	385374.34	3336395.57	08.15	198° 50' 07"
1	385366.63	3336392.94		

Площадь – 554 кв.м.

**Система координат г. Иркутска**


№ п/п	X	Y	Длина линии, м	Дирекционный угол
1	22401.51	32699.15	20.01	295° 38' 35"
2	22410.17	32681.11	27.00	020° 59' 09"
3	22435.38	32690.78	11.01	110° 01' 55"
4	22431.61	32701.12	08.64	109° 57' 58"
5	22428.66	32709.24	20.81	200° 23' 07"
6	22409.15	32701.99	08.15	200° 23' 29"
1	22401.51	32699.15		

Площадь – 554 кв.м.

**Система координат геодезическая WGS-84**

№ п/п	Широта	Долгота
1	52° 17' 24.7937"	104° 17' 59.0649"
2	52° 17' 25.0683"	104° 17' 58.1087"
3	52° 17' 25.8867"	104° 17' 58.6059"
4	52° 17' 25.7682"	104° 17' 59.1533"
5	52° 17' 25.6750"	104° 17' 59.5828"
6	52° 17' 25.0416"	104° 17' 59.2107"
1	52° 17' 24.7937"	104° 17' 59.0649"

Руководитель службы по охране  
объектов культурного наследия  
Иркутской области



А.А. Фоменко

**Режим использования территории  
объекта культурного наследия регионального значения**


**Наименование и датировка объекта:** «Жилой дом», 1880-е гг.

**Адрес:** Иркутская область, г. Иркутск, ул. Октябрьской революции, 8.

- на территории памятника или ансамбля запрещаются строительство объектов капитального строительства и увеличение объемно-пространственных характеристик существующих на территории памятника или ансамбля объектов капитального строительства; проведение земляных, строительных, мелиоративных и иных работ, за исключением работ по сохранению объекта культурного наследия или его отдельных элементов, сохранению историко-градостроительной или природной среды объекта культурного наследия;

- на территории памятника или ансамбля разрешается ведение хозяйственной деятельности, не противоречащей требованиям обеспечения сохранности объекта культурного наследия и позволяющей обеспечить функционирование объекта культурного наследия в современных условиях.

Руководитель службы по охране  
объектов культурного наследия  
Иркутской области



А.А. Фоменко