



СЛУЖБА ПО ОХРАНЕ ОБЪЕКТОВ КУЛЬТУРНОГО НАСЛЕДИЯ ИРКУТСКОЙ  
ОБЛАСТИ

**П Р И К А З**

«17» апреля 2019 г.

№ 54-снт

Иркутск

О включении в единый государственный реестр объектов культурного наследия (памятников истории и культуры) народов Российской Федерации выявленного объекта культурного наследия

В соответствии с пунктом 5 статьи 3.1, подпунктом 2 пункта 7 и пунктом 8 статьи 18 Федерального закона от 25 июня 2002 года № 73-ФЗ «Об объектах культурного наследия (памятниках истории и культуры) народов Российской Федерации», частью 1 статьи 8 Закона Иркутской области от 23 июля 2008 года № 57-оз «Об объектах культурного наследия (памятниках истории и культуры) народов Российской Федерации в Иркутской области», принимая во внимание Акт государственной историко-культурной экспертизы документов, обосновывающих включение в единый государственный реестр объектов культурного наследия (памятников истории и культуры) народов Российской Федерации выявленного объекта культурного наследия «Усадьба: два жилых дома» (г. Иркутск, ул. Богдана Хмельницкого, 13 лит. А, лит. Б) от 03 ноября 2018 года, руководствуясь статьей 21 Устава Иркутской области, пунктом 10 Положения о службе по охране объектов культурного наследия Иркутской области, утвержденного постановлением Правительства Иркутской области от 9 марта 2010 года № 31-пп

**П Р И К А З Ы В А Ю:**

1. Включить выявленный объект культурного наследия «Усадьба: два жилых дома» (г. Иркутск, ул. Богдана Хмельницкого, 13 лит. А, лит. Б) в единый государственный реестр объектов культурного наследия (памятников истории и культуры) народов Российской Федерации в качестве объекта культурного наследия регионального значения «Усадьба: два жилых дома», кон. XIX - нач. XX в., расположенного по адресу: Иркутская область, г. Иркутск, ул. Богдана Хмельницкого, 13, 13б, вид объекта культурного наследия - ансамбль. В состав ансамбля входят: дом жилой, расположенный по адресу:

г. Иркутск, ул. Богдана Хмельницкого, 13 и дом жилой, расположенный по адресу: г. Иркутск, ул. Богдана Хмельницкого, 13б.


2. Утвердить границы территории объекта культурного наследия регионального значения «Усадьба: два жилых дома», кон. XIX - нач. XX в., расположенного по адресу: Иркутская область, г. Иркутск, ул. Богдана Хмельницкого, 13, 13б, согласно приложениям 1, 2, 3 к настоящему приказу.

3. Настоящий приказ подлежит официальному опубликованию в общественно-политической газете «Областная», сетевом издании «Официальный интернет-портал правовой информации Иркутской области» (ogirk.ru), а также на «Официальном интернет-портале правовой информации» (www.pravo.gov.ru).

4. Признать утратившим силу п. 1.1.542 подраздела 1.1. раздела 1 приложения к приказу службы от 14 февраля 2017 года № 18-спр «Об утверждении Перечня выявленных объектов культурного наследия, расположенных на территории Иркутской области».

5. Настоящий приказ вступает в силу с момента его официального опубликования.

Руководитель службы по охране  
объектов культурного наследия  
Иркутской области



А.А. Фоменко



**Перечень координат поворотных (характерных) точек границ территории  
объекта культурного наследия регионального значения**

**Наименование и датировка объекта:** «Усадьба: два жилых дома», кон. XIX -  
нач. XX в.

**Адрес:** Иркутская область, г. Иркутск, ул. Богдана Хмельницкого, 13, 13б.

**Система координат – МСК-38, зона 3**

№ п/п	X	Y	Длина линии, м	Дирекционный угол
1	384404.27	3335739.37	56.74	043° 58' 44"
2	384445.10	3335778.77	29.80	131° 27' 46"
3	384425.37	3335801.10	37.39	224° 26' 50"
4	384398.68	3335774.92	21.04	223° 28' 44"
5	384383.41	3335760.44	12.36	314° 28' 32"
6	384392.07	3335751.62	15.29	314° 53' 38"
7	384402.86	3335740.79	02.00	314° 47' 51"
1	384404.27	3335739.37		

Площадь -1705 кв.м.

**Система координат г. Иркутска**


№ п/п	X	Y	Длина линии, м	Дирекционный угол
1	21457.24	32019.69	56.74	045° 31' 42"
2	21496.99	32060.18	29.80	133° 00' 53"
3	21476.66	32081.97	37.39	226° 00' 28"
4	21450.69	32055.07	21.04	225° 02' 19"
5	21435.82	32040.18	12.36	316° 01' 00"
6	21444.71	32031.60	15.29	316° 27' 29"
7	21455.79	32021.07	02.00	316° 25' 01"
1	21457.24	32019.69		

Площадь – 1705 кв.м.

**Система координат геодезическая WGS-84**

№ п/п	Широта	Долгота
1	52° 16' 54.0340"	104° 17' 23.7097"
2	52° 16' 55.3326"	104° 17' 25.8250"
3	52° 16' 54.6819"	104° 17' 26.9845"
4	52° 16' 53.8333"	104° 17' 25.5794"
5	52° 16' 53.3475"	104° 17' 24.8018"
6	52° 16' 53.6326"	104° 17' 24.3446"
7	52° 16' 53.9876"	104° 17' 23.7833"
1	52° 16' 54.0340"	104° 17' 23.7097"

Руководитель службы по охране  
объектов культурного наследия  
Иркутской области



А.А. Фоменко

**Режим использования территории  
объекта культурного наследия регионального значения**


**Наименование и датировка объекта:** «Усадьба: два жилых дома», кон. XIX - нач. XX в.

**Адрес:** Иркутская область, г. Иркутск, ул. Богдана Хмельницкого, 13, 13б.

- на территории памятника или ансамбля запрещаются строительство объектов капитального строительства и увеличение объемно-пространственных характеристик существующих на территории памятника или ансамбля объектов капитального строительства; проведение земляных, строительных, мелиоративных и иных работ, за исключением работ по сохранению объекта культурного наследия или его отдельных элементов, сохранению историко-градостроительной или природной среды объекта культурного наследия;

- на территории памятника или ансамбля разрешается ведение хозяйственной деятельности, не противоречащей требованиям обеспечения сохранности объекта культурного наследия и позволяющей обеспечить функционирование объекта культурного наследия в современных условиях.

Руководитель службы по охране  
объектов культурного наследия  
Иркутской области



А.А. Фоменко