



СЛУЖБА ПО ОХРАНЕ ОБЪЕКТОВ КУЛЬТУРНОГО НАСЛЕДИЯ
ИРКУТСКОЙ ОБЛАСТИ

П Р И К А З

«25» марта 2019 г.

№ 35-сп

Иркутск

Об утверждении границ территории
и режима использования объекта
культурного наследия федерального
значения

В соответствии со ст. 9.1 Федерального закона от 25 июня 2002 года № 73-ФЗ «Об объектах культурного наследия (памятниках истории и культуры) народов Российской Федерации», руководствуясь статьей 21 Устава Иркутской области, Положением о службе по охране объектов культурного наследия Иркутской области, утвержденным постановлением Правительства Иркутской области от 9 марта 2010 года № 31-пп,

П Р И К А З Ы В А Ю:

1. Утвердить границы территории объекта культурного наследия федерального значения «Дом жилой (дер.)», 1880-е гг. (вид объекта культурного наследия - памятник), расположенного по адресу: Иркутская область, г. Иркутск, ул. Декабрьских событий, 70, согласно приложениям № 1, № 2.

2. Утвердить режим использования территории объекта культурного наследия федерального значения согласно приложению № 3.

3. Настоящий приказ подлежит официальному опубликованию в общественно-политической газете «Областная», сетевом издании «Официальный интернет-портал правовой информации Иркутской области» (ogirk.ru), а также на «Официальном интернет-портале правовой информации» (www.pravo.gov.ru).

4. Настоящий приказ вступает в силу через десять календарных дней после дня его официального опубликования.

В.з.д. руководителя службы
по охране объектов культурного
наследия Иркутской области

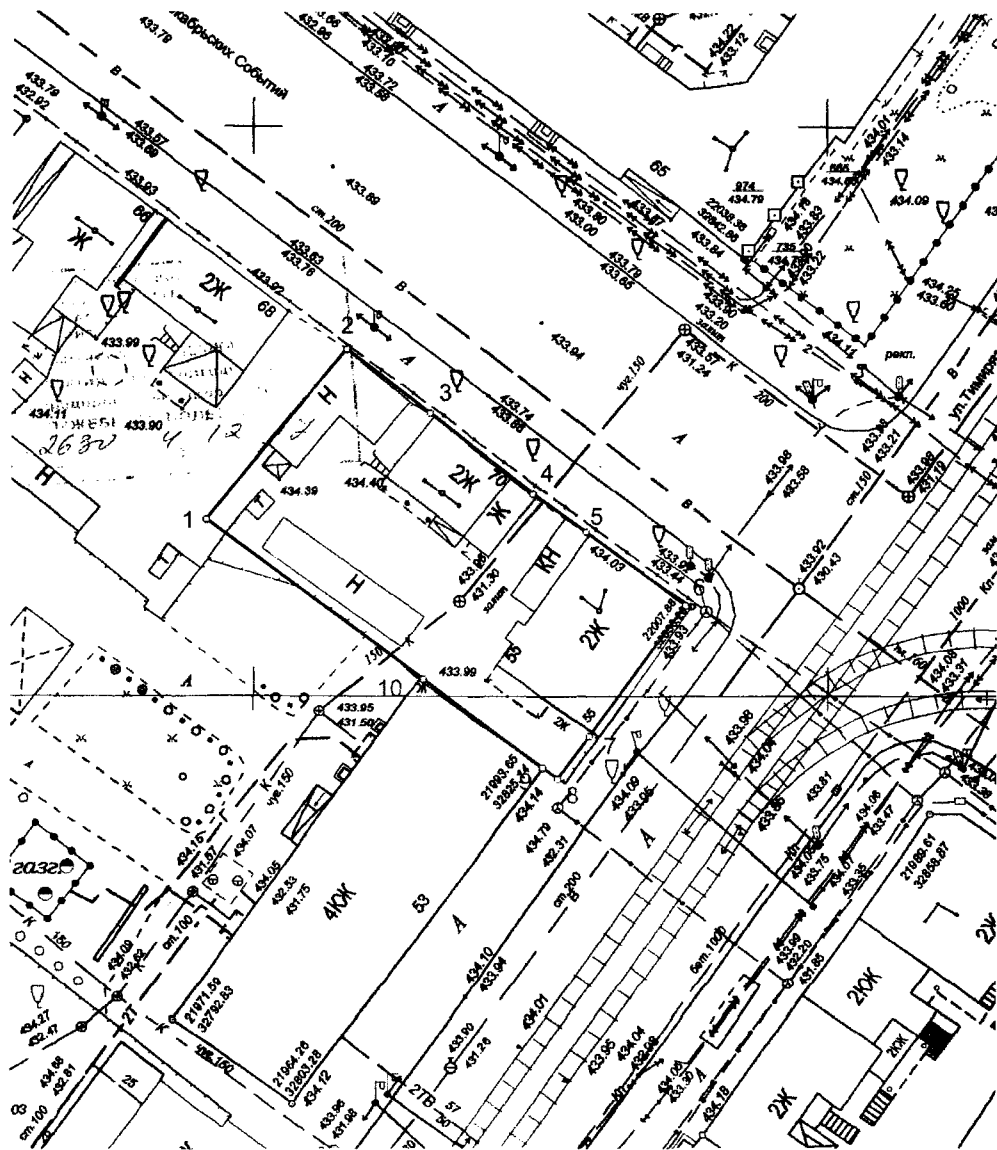
А.А. Фоменко

Карта границ территории объекта культурного наследия федерального значения



Наименование объекта: «Дом жилой (дер.)», 1880-е гг.

Адрес: Иркутская область, г. Иркутск, ул. Декабрьских событий, 70.

Масштаб 1:500



Условные обозначения:

-  Граница территории объекта культурного наследия
-  Поворотные точки

В.з.д. руководителя службы
по охране объектов культурного
наследия Иркутской области

А.А. Фоменко

**Перечень координат поворотных (характерных) точек границ
территории объекта культурного наследия федерального значения**

Наименование объекта: «Дом жилой (дер.)», 1880-е гг.

Адрес: Иркутская область, г. Иркутск, ул. Декабрьских событий, 70.

Система координат – МСК-38, зона 3

№ п/п	X	Y	Длина линии, м	Дирекционный угол
1	384983.35	3336500.10		
2	384998.42	3336511.80	19.08	37° 49' 30"
3	384993.11	3336519.25	09.15	125° 28' 46"
4	384986.37	3336528.46	11.41	126° 11' 50"
5	384983.15	3336533.15	05.69	124° 28' 20"
6	384976.97	3336541.99	10.79	124° 57' 26"
7	384965.33	3336534.02	14.11	214° 23' 59"
8	384961.47	3336531.38	04.68	214° 22' 11"
9	384962.42	3336530.02	01.66	304° 56' 08"
10	384969.88	3336519.36	13.01	304° 59' 05"
1	384983.35	3336500.10	23.50	304° 58' 05"

Площадь – 709 кв.м.

Система координат г. Иркутска

№ п/п	X	Y	Длина линии, м	Дирекционный угол
1	22015.46	32795.86		
2	22030.21	32807.97	19.08	39° 23' 12"
3	22024.69	32815.28	09.16	127° 03' 27"
4	22017.71	32824.30	11.40	127° 44' 02"
5	22014.37	32828.89	05.68	126° 02' 32"
6	22007.94	32837.57	10.80	126° 31' 50"
7	21996.53	32829.29	14.10	215° 58' 03"
8	21992.74	32826.54	04.68	215° 57' 52"
9	21993.73	32825.21	01.66	306° 39' 45"
10	22001.47	32814.75	13.01	306° 30' 00"
1	22015.46	32795.86	23.51	306° 31' 26"

Площадь – 709 кв.м.

Система координат геодезическая WGS-84

№ п/п	Широта	Долгота
1	52° 17' 12.3358"	104° 18' 04.3634"
2	52° 17' 12.8166"	104° 18' 04.9944"
3	52° 17' 12.6406"	104° 18' 05.3825"
4	52° 17' 12.4174"	104° 18' 05.8620"
5	52° 17' 12.3106"	104° 18' 06.1064"
6	52° 17' 12.1057"	104° 18' 06.5670"
7	52° 17' 11.7337"	104° 18' 06.1358"
8	52° 17' 11.6103"	104° 18' 05.9930"
9	52° 17' 11.6418"	104° 18' 05.9222"
10	52° 17' 11.8892"	104° 18' 05.3668"

В.з.д. руководителя службы
по охране объектов культурного
наследия Иркутской области



А.А. Фоменко

**Режим использования территории
объекта культурного наследия федерального значения**

Наименование объекта: «Дом жилой (дер.)», 1880-е гг.

Адрес: Иркутская область, г. Иркутск, ул. Декабрьских событий, 70.

- на территории памятника или ансамбля запрещаются строительство объектов капитального строительства и увеличение объемно-пространственных характеристик существующих на территории памятника или ансамбля объектов капитального строительства; проведение земляных, строительных, мелиоративных и иных работ, за исключением работ по сохранению объекта культурного наследия или его отдельных элементов, сохранению историко-градостроительной или природной среды объекта культурного наследия;

- на территории памятника или ансамбля разрешается ведение хозяйственной деятельности, не противоречащей требованиям обеспечения сохранности объекта культурного наследия и позволяющей обеспечить функционирование объекта культурного наследия в современных условиях.

В.з.д. руководителя службы
по охране объектов культурного
наследия Иркутской области



А.А. Фоменко