



СЛУЖБА ПО ОХРАНЕ ОБЪЕКТОВ КУЛЬТУРНОГО НАСЛЕДИЯ ИРКУТСКОЙ  
ОБЛАСТИ

**П Р И К А З**

« 25 » декабря 2018 г.

Иркутск

№ 436-с/р

Об утверждении границ территории и  
режима использования объекта  
культурного наследия регионального  
значения

В соответствии со ст. 3.1 Федерального закона от 25 июня 2002 года № 73-ФЗ «Об объектах культурного наследия (памятниках истории и культуры) народов Российской Федерации», руководствуясь статьей 21 Устава Иркутской области, Положением о службе по охране объектов культурного наследия Иркутской области, утвержденным постановлением Правительства Иркутской области от 9 марта 2010 года № 31-пп,

**П Р И К А З Ы В А Ю:**

1. Утвердить границы территории объекта культурного наследия регионального значения «Жилые дома Поповых», к. XIX - н. XX вв. (вид объекта культурного наследия - ансамбль), расположенного по адресу: Иркутская область, г. Иркутск, ул. Декабрьских событий, 7, согласно приложениям № 1, № 2.

2. Утвердить режим использования территории объекта культурного наследия регионального значения согласно приложению № 3.

3. Настоящий приказ подлежит официальному опубликованию в общественно-политической газете «Областная», а также на «Официальном интернет-портале правовой информации» ([www.pravo.gov.ru](http://www.pravo.gov.ru)).

4. Настоящий приказ вступает в силу через десять календарных дней после дня его официального опубликования.

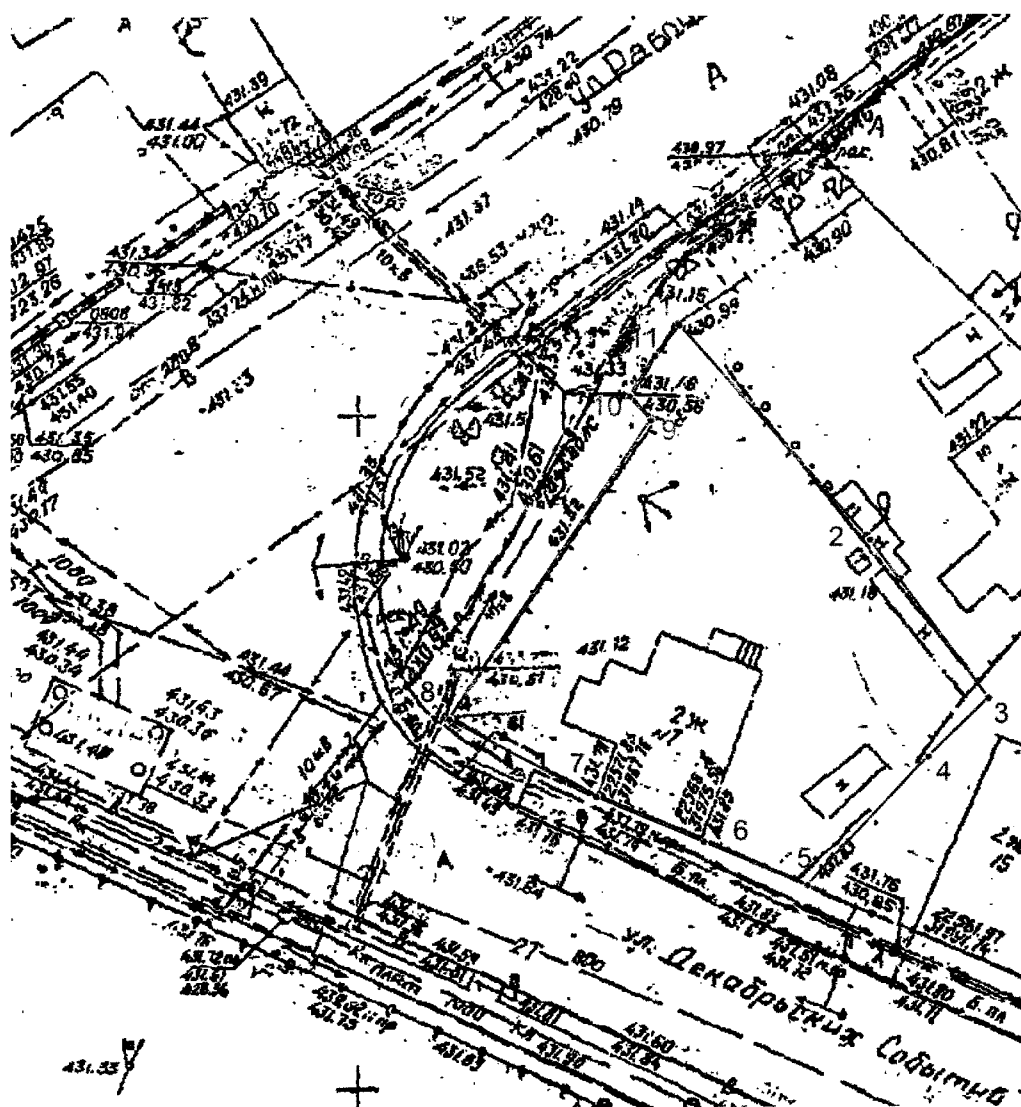
В.з.д. руководителя службы по  
охране объектов культурного  
наследия Иркутской области

А.А. Фоменко



**Карта границ территории объекта культурного наследия  
регионального значения**

**Наименование и датировка объекта:** «Жилые дома Поповых», к. XIX -  
н. XX вв.

**Адрес:** Иркутская область, г. Иркутск, ул. Декабрьских событий, 7.



**Условные обозначения:**

-  - граница территории объекта культурного наследия
-  - обозначение характерной точки границы территории объекта культурного наследия

В.з.д. руководителя службы по  
охране объектов культурного  
наследия Иркутской области

А.А. Фоменко

**Перечень координат поворотных (характерных) точек границ территории  
объекта культурного наследия регионального значения**

**Наименование и датировка объекта:** «Жилые дома Поповых», к. XIX -  
н. XX вв.

**Адрес:** Иркутская область, г. Иркутск, ул. Декабрьских событий, 7.

**Система координат – МСК-38, зона 3**

№ п/п	X	Y	Длина линии, м	Дирекционный угол
1	385551.96	3335662.27		
2	385536.45	3335676.83	21.27	136° 48' 34"
3	385525.02	3335685.86	14.57	141° 41' 25"
4	385520.57	3335681.53	06.21	224° 13' 01"
5	385510.79	3335672.86	13.07	221° 33' 26"
6	385513.78	3335665.14	08.28	291° 10' 18"
7	385516.89	3335657.09	08.63	291° 07' 24"
8	385522.46	3335646.06	12.36	296° 47' 35"
9	385544.99	3335660.35	26.68	032° 23' 08"
10	385546.64	3335658.74	02.30	315° 42' 11"
11	385549.68	3335660.53	03.53	030° 29' 25"
1	385551.96	3335662.27	02.87	037° 20' 58"

Площадь – 834 кв.м.

**Система координат г. Иркутска**


№ п/п	X	Y	Длина линии, м	Дирекционный угол
1	22606.61	31973.78		
2	22590.71	31987.91	21.27	138° 22' 23"
3	22579.04	31996.63	14.57	143° 13' 56"
4	22574.71	31992.18	06.21	225° 46' 59"
5	22565.17	31983.24	13.07	223° 08' 25"
6	22568.37	31975.61	08.27	292° 45' 11"
7	22571.70	31967.65	08.63	292° 42' 06"
8	22577.56	31956.77	12.36	298° 18' 25"
9	22599.70	31971.67	26.69	033° 56' 25"
10	22601.39	31970.10	02.31	317° 06' 29"
11	22604.38	31971.98	03.53	032° 09' 37"
1	22606.61	31973.78	02.87	038° 54' 35"

Площадь – 834 кв.м.

**Система координат геодезическая WGS-84**

№ п/п	Широта	Долгота
1	52° 17' 31.1997"	104° 17' 20.6930"
2	52° 17' 30.6899"	104° 17' 21.4468"
3	52° 17' 30.3151"	104° 17' 21.9127"
4	52° 17' 30.1736"	104° 17' 21.6802"
5	52° 17' 29.8621"	104° 17' 21.2139"
6	52° 17' 29.9632"	104° 17' 20.8094"
7	52° 17' 30.0683"	104° 17' 20.3876"
8	52° 17' 30.2546"	104° 17' 19.8109"
9	52° 17' 30.9753"	104° 17' 20.5853"
10	52° 17' 31.0296"	104° 17' 20.5019"
11	52° 17' 31.1269"	104° 17' 20.5991"
1	52° 17' 31.1997"	104° 17' 20.6930"

В.з.д. руководителя службы по  
охране объектов культурного  
наследия Иркутской области



А.А. Фоменко

**Режим использования территории  
объекта культурного наследия регионального значения**


**Наименование и датировка объекта:** «Жилые дома Поповых», кон. XIX - нач. XX вв.

**Адрес:** Иркутская область, г. Иркутск, ул. Декабрьских событий, 7.

- на территории объекта культурного наследия запрещаются строительство объектов капитального строительства и увеличение объемно-пространственных характеристик существующих на территории памятника или ансамбля объектов капитального строительства; проведение земляных, строительных, мелиоративных и иных работ, за исключением работ по сохранению объекта культурного наследия или его отдельных элементов, сохранению историко-градостроительной или природной среды объекта культурного наследия;

- на территории объекта культурного наследия разрешается ведение хозяйственной деятельности, не противоречащей требованиям обеспечения сохранности объекта культурного наследия и позволяющей обеспечить функционирование объекта культурного наследия в современных условиях.

В.з.д. руководителя службы по  
охране объектов культурного  
наследия Иркутской области



А.А. Фоменко