ПРАВИТЕЛЬСТВО ИРКУТСКОЙ ОБЛАСТИ

ПОСТАНОВЛЕНИЕ

29 декабря 2022 года № 1096-пп

Иркутск

О внесении изменений в Схему территориального планирования Иркутской области

В соответствии с со статьями 7, 15 Градостроительного кодекса Российской Федерации, статьей 3 Закона Иркутской области от 23 июля 2008 года № 59-оз «О градостроительной деятельности в Иркутской области», статьей 4 Закона Иркутской области от 18 ноября 2009 года № 82/48-оз «О Правительстве Иркутской области», руководствуясь частью 4 статьи 66, статьей 67 Устава Иркутской области, Правительство Иркутской области

ПОСТАНОВЛЯЕТ:

1. Внести в Схему территориального планирования Иркутской области, утвержденную постановлением Правительства Иркутской области от 2 ноября 2012 года № 607-пп, изменение, изложив ее в новой редакции (прилагается).

2. Настоящее постановление подлежит официальному опубликованию в сетевом издании «Официальный интернет-портал правовой информации Иркутской области» (ogirk.ru), а также на «Официальном интернет-портале правовой информации» (www.pravo.gov.ru).

3. Настоящее постановление вступает в силу через десять календарных дней после его официального опубликования.

Первый заместитель Губернатора Иркутской области – Председатель Правительства Иркутской области К.Б. Зайцев

ОТДЕЛ ПО РАБОТЕ С ПРАВОВЫМИ АКТАМИ

Приложение
к постановлению
Правительства Иркутской области
от 29 декабря 2022 года № 1096-пп

«УТВЕРЖДЕНА
постановлением Правительства
Иркутской области
от 2 ноября 2012 года № 607-пп

СХЕМА ТЕРРИТОРИАЛЬНОГО ПЛАНИРОВАНИЯ ИРКУТСКОЙ ОБЛАСТИ

ВВЕДЕНИЕ

Проект внесения изменений в Схему территориального планирования Иркутской области выполнен на основании распоряжения Правительства Иркутской области от 1 октября 2021 года № 604-рп, в соответствии с нормативными актами Российской Федерации, Иркутской области, в том числе с Градостроительным кодексом Российской Федерации, Законом Иркутской области «О градостроительной деятельности в Иркутской области», иными нормативными правовыми актами Российской Федерации, Иркутской области, а также положениями технического задания к проекту.

Схема выполнена в соответствии со статьями 9, 15 и 16 Градостроительного кодекса Российской Федерации, с учетом положений о территориальном планировании, содержащихся в документах территориального планирования Российской Федерации, субъектов Российской Федерации, муниципальных образований, региональных нормативов градостроительного проектирования, а также с учетом предложений заинтересованных лиц.

Схема подготовлена на всю территорию Иркутской области и содержит:

– Положение о территориальном планировании;

– Карта планируемого размещения объектов железнодорожного, водного, воздушного транспорта;

– Карта планируемого размещения объектов автомобильных дорог регионального или межмуниципального значения;

– Карта планируемого размещения объектов и мероприятий по предупреждению чрезвычайных ситуаций;

– Карта планируемого размещения объектов образования регионального значения;

– Карта планируемого размещения объектов здравоохранения регионального значения;

– Карта планируемого размещения объектов физической культуры и спорта регионального значения;

– Карта планируемого размещения объектов энергетических систем;

– Карта планируемых особо охраняемых природных территорий регионального значения;

–Карта планируемого размещения объектов культуры, искусства и социального обслуживания населения;

– Карта базовых инвестиционных проектов;

– Карта планируемого размещения иных объектов, которые необходимы для осуществления установленных действующим законодательством полномочий Иркутской области как субъекта Российской Федерации.

Выделены следующие временные сроки реализации Схемы:

– **расчетный срок**, на который рассчитываются все основные проектные решения – **2035** год;

– **первая очередь**, на которую определяются первоочередные мероприятия – **2025** год.

РАЗДЕЛ I. ПЛАНИРУЕМЫЕ ОБЪЕКТЫ КАПИТАЛЬНОГО СТРОИТЕЛЬСТВА РЕГИОНАЛЬНОГО И МЕЖМУНИЦИПАЛЬНОГО ЗНАЧЕНИЯ

Глава 1. Объекты капитального строительства в области развития транспорта регионального или межмуниципального значения, необходимые для осуществления полномочия: «Осуществление дорожной деятельности в отношении автодорог общего пользования регионального и межмуниципального значения и обеспечение безопасности дорожного движения на них, включая создание и обеспечение функционирования парковок (парковочных мест), предоставляемых на платной основе или без взимания платы»

На первую очередь до 2025 года

№ п/п	Назначение объекта регионального/ межмуниципального значения	Наименование объекта	Краткая характеристика объекта	Местоположение планируемого объекта	Зоны с особыми условиями использования территории[1]	Примечание
Саяно-Иркутская и Усть-Ордынская Бурятская опорные территории развития						
1.	Объекты капитального строительства регионального или межмуниципального значения в области автомобильного транспорта	Строительство автомобильной дороги общего пользования регионального или межмуниципального значения «Южный обход г. Иркутска»	Категория автомобильной дороги – IB, протяженность – 29 км	Иркутский район	Придорожные полосы автомобильных дорог устанавливаются в соответствии с п. 2 ст. 26 Федерального закона от 08.11.2007 № 257-ФЗ (ред. от 14.07.2022) «Об автомобильных дорогах и о дорожной деятельности в Российской Федерации и о внесении изменений в отдельные законодательные акты Российской Федерации»	Служебная записка министерства транспорта и дорожного хозяйства Иркутской области от 24.02.2022 № СЛ-61-435/22
2.	Объекты капитального строительства регионального или межмуниципального значения в области автомобильного транспорта	Строительство автомобильной дороги общего пользования регионального или межмуниципального значения «Северный обход г. Иркутска»	Категория автомобильной дороги – IB, протяженность – 28 км	Иркутский район, г. Иркутск	Придорожные полосы автомобильных дорог устанавливаются в соответствии с п. 2 ст. 26 Федерального закона от 08.11.2007 № 257-ФЗ (ред. от 14.07.2022) «Об автомобильных дорогах и о дорожной деятельности в Российской Федерации и	Служебная записка министерства транспорта и дорожного хозяйства Иркутской области от 24.02.2022 № СЛ-61-435/22

№ п/п	Назначение объекта регионального/ межмуниципального значения	Наименование объекта	Краткая характеристика объекта	Местоположение планируемого объекта	Зоны с особыми условиями использования территории[1]	Примечание
					о внесении изменений в отдельные законодательные акты Российской Федерации»	
3.	Объекты капитального строительства регионального или межмуниципального значения в области автомобильного транспорта	Строительство автомобильной дороги общего пользования регионального или межмуниципального значения «Восточный обход г. Иркутска»	Категория автомобильной дороги – IB, протяженность – 51,6 км	Иркутский район	Придорожные полосы автомобильных дорог устанавливаются в соответствии с п. 2 ст. 26 Федерального закона от 08.11.2007 № 257-ФЗ (ред. от 14.07.2022) «Об автомобильных дорогах и о дорожной деятельности в Российской Федерации и о внесении изменений в отдельные законодательные акты Российской Федерации»	Служебная записка министерства транспорта и дорожного хозяйства Иркутской области от 24.02.2022 № СЛ-61-435/22
4.	Объекты капитального строительства регионального или межмуниципального значения в области автомобильного транспорта	Реконструкция автомобильной дороги общего пользования регионального или межмуниципального значения Иркутск – Листвянка	Категория автомобильной дороги – IV, Протяженность 62,27 км	Иркутский район: Подъезд к п. Лебединка; Подъезд к п. Березка, Подъезд к п. Тальцы. Подъезд к пос.инд.застройки Еловый (д. Новолисиха), Подъезд к д. Бутырки, Подъезд к п. Патроны, Подъезд к гостинично-оздоровительному комплексу «Ангарские Хутора», Подъезд к аэропорту	Придорожные полосы автомобильных дорог устанавливаются в соответствии с п. 2 ст. 26 Федерального закона от 08.11.2007 № 257-ФЗ (ред. от 14.07.2022) «Об автомобильных дорогах и о дорожной деятельности в Российской Федерации и о внесении изменений в отдельные законодательные акты Российской Федерации»	Служебная записка министерства транспорта и дорожного хозяйства Иркутской области от 24.02.2022 № СЛ-61-435/22
5.	Объекты капитального строительства регионального или межмуниципального	Строительство автомобильной дороги Обход п. Новая Разводная в	Категория автомобильной дороги – III,	Иркутский район	Придорожные полосы автомобильных дорог устанавливаются в соответствии с п. 2 ст. 26	Служебная записка министерства транспорта и дорожного

№ п/п	Назначение объекта регионального/ межмуниципального значения	Наименование объекта	Краткая характеристика объекта	Местоположение планируемого объекта	Зоны с особыми условиями использования территории[1]	Примечание
	значения в области автомобильного транспорта	Иркутском районе Иркутской области	протяженность 11 км		Федерального закона от 08.11.2007 № 257-ФЗ (ред. от 14.07.2022) «Об автомобильных дорогах и о дорожной деятельности в Российской Федерации и о внесении изменений в отдельные законодательные акты Российской Федерации»	хозяйства Иркутской области от 24.02.2022 № СЛ-61-435/22
6.	Объекты капитального строительства регионального или межмуниципального значения в области автомобильного транспорта	Реконструкция автомобильной дороги общего пользования регионального или межмуниципального значения Усть-Ордынский – Оса	Категория автомобильной дороги – III, протяженность 41,5 км	Иркутский район, Осинский район, Эхирит-Булагатский район: Оек – Кударейка, Боханский район, Тихоновка – Вершина	Придорожные полосы автомобильных дорог устанавливаются в соответствии с п. 2 ст. 26 Федерального закона от 08.11.2007 № 257-ФЗ (ред. от 14.07.2022) «Об автомобильных дорогах и о дорожной деятельности в Российской Федерации и о внесении изменений в отдельные законодательные акты Российской Федерации»	Служебная записка министерства транспорта и дорожного хозяйства Иркутской области от 24.02.2022 № СЛ-61-435/22
7.	Объекты капитального строительства регионального или межмуниципального значения в области автомобильного транспорта	Реконструкция автомобильной дороги общего пользования регионального или межмуниципального значения Иркутск – Листвянка	Категория автомобильной дороги – IB, на участке км 12 – км 29	Иркутский район	Придорожные полосы автомобильных дорог устанавливаются в соответствии с п. 2 ст. 26 Федерального закона от 08.11.2007 № 257-ФЗ (ред. от 14.07.2022) «Об автомобильных дорогах и о дорожной деятельности в Российской Федерации и о внесении изменений в	Служебная записка министерства транспорта и дорожного хозяйства Иркутской области от 24.02.2022 № СЛ-61-435/22

№ п/п	Назначение объекта регионального/ межмуниципального значения	Наименование объекта	Краткая характеристика объекта	Местоположение планируемого объекта	Зоны с особыми условиями использования территории[1]	Примечание
					отдельные законодательные акты Российской Федерации»	
8.	Объекты капитального строительства регионального или межмуниципального значения в области автомобильного транспорта	Реконструкция автомобильной дороги общего пользования регионального или межмуниципального значения Иркутск – Усть-Ордынский – Жигалово	Категория автомобильной дороги – III, протяженность 323,49 км	Качугский район: Аргун – Шитхулун, Подъезд к д. Кистенева, Подъезд к д. Литвинова, Подъезд к д. Тимирязева, Верхоленск – Магдан, Подъезд к д. Усть-Тальма, Манзурка – Копылова, Подъезд к с. Заречное, Подъезд к д. Аргун, Подъезд к д. Исеть, Подъезд к д. Картухай; Эхирит-Булагатский район: Подъезд к п. Усть-Ордынский, Подъезд к д. Гушит, Подъезд к д. Отонхой, Подъезд к д. Баянгазуй, Подъезд к с. Харат; Баяндаевский район: «Иркутск – Усть-Ордынский – Жигалово» – Байша, Байша – Нагатай, Подъезд к с. Половинка, Баяндай – Покровка, Подъезд к д. Улан, «Иркутск – Усть-Ордынский – Жигалово» – Бадагуй, Шитхулун – Кайзаран, «Иркутск – Усть-Ордынский – Жигалово» – Мельзан, Ользоны – Кокорина, «Иркутск – Усть-Ордынский – Жигалово» – Бахай – Загатуй, Шитхулун – Хотогор, Бадагуй – Каменка, Подъезд к п. Каменка, Подъезд	Придорожные полосы автомобильных дорог устанавливаются в соответствии с п. 2 ст. 26 Федерального закона от 08.11.2007 № 257-ФЗ (ред. от 14.07.2022) «Об автомобильных дорогах и о дорожной деятельности в Российской Федерации и о внесении изменений в отдельные законодательные акты Российской Федерации»	Служебная записка министерства транспорта и дорожного хозяйства Иркутской области от 24.02.2022 № СЛ-61-435/22

№ п/п	Назначение объекта регионального/ межмуниципального значения	Наименование объекта	Краткая характеристика объекта	Местоположение планируемого объекта	Зоны с особыми условиями использования территории[1]	Примечание
				к д. Шехаргун (с. Шардай), «Иркутск – Усть-Ордынский – Жигалово» – Хандагай – Хогот, Хогот – Старый Хогот, «Иркутск – Усть-Ордынский – Жигалово» – Маяк, Кокорина – Онгой, Хогот – Духовщина; Жигаловский район: Подъезд к д. Воробьева, Подъезд к д. Пономарева, Подъезд к с. Рудовка		
9.	Объекты капитального строительства регионального или межмуниципального значения в области автомобильного транспорта	Реконструкция автомобильной дороги общего пользования регионального или межмуниципального значения Иркутск – Усть-Ордынский	Категория автомобильной дороги – III, протяженность 59,6 км	Иркутский район: «Иркутск – Усть-Ордынский» – Майск – Никольск – «Оек – Кударейка»; «Иркутск – Усть-Ордынский» – Оек – Галки; Куда – Талька – Позднякова, Куда – Хомутово – Турская, Подъезд к д. Сосновый Бор, Подъезд к д. Карлук, Подъезд к с. Оек; Эхирит-Булагатский район: «Иркутск – Усть-Ордынский» – Булуса – Зады, Подъезд к д. Зады, Подъезд к с. Капсал, Булуса – Толодой	Придорожные полосы автомобильных дорог устанавливаются в соответствии с п. 2 ст. 26 Федерального закона от 08.11.2007 № 257-ФЗ (ред. от 14.07.2022) «Об автомобильных дорогах и о дорожной деятельности в Российской Федерации и о внесении изменений в отдельные законодательные акты Российской Федерации»	Служебная записка министерства транспорта и дорожного хозяйства Иркутской области от 24.02.2022 № СЛ-61-435/22
10.	Объекты капитального строительства регионального или межмуниципального значения в области автомобильного транспорта	Реконструкция автомобильной дороги общего пользования регионального или межмуниципального значения Иркутск – Оса – Усть-Уда	Категория автомобильной дороги – IV, протяженность 262,0 км	Иркутский район: Обход Грановщина – Урик – Хомутово, Подъезд к д. Быкова, Подъезд к з. Глазунова, Подъезд к с. Еловка, Подъезд к п. Усть-Балей, Урик – Столбова.	Придорожные полосы автомобильных дорог устанавливаются в соответствии с п. 2 ст. 26 Федерального закона от 08.11.2007 № 257-ФЗ (ред. от 14.07.2022) «Об автомобильных дорогах и о	Служебная записка министерства транспорта и дорожного хозяйства Иркутской области от 24.02.2022 № СЛ-61-435/22

№ п/п	Назначение объекта регионального/ межмуниципального значения	Наименование объекта	Краткая характеристика объекта	Местоположение планируемого объекта	Зоны с особыми условиями использования территории[1]	Примечание
				Усть-Удинский: Молька – Податовская, Подъезд к д. Долганова, Подъезд к с. Малышевка, Подъезд к д. Халюты, д. Ясачная Хайрюзовка. Боханский район: Тараса – Бохан, Бохан – Новая Ида, Подъезд к с. Александровское, Александровское – Ключи, Подъезд к с. Олонки, Подъезд к с. Александровское. Осинский район: Подъезд к д. Прохоровка, Подъезд к с. Оса, Подъезд к д. Хайга, Подъезд к д. Тагай, Подъезд к п. Приморский. Подъезд к с. Ново-Ленино, Подъезд к п. Жданово, Подъезд к с. Унгин, Подъезд к д. Горхон	дорожной деятельности в Российской Федерации и о внесении изменений в отдельные законодательные акты Российской Федерации»	
11.	Объекты капитального строительства регионального или межмуниципального значения в области автомобильного транспорта	Реконструкция автомобильной дороги общего пользования регионального или межмуниципального значения Иркутск – Большое Голоустное	Категория автомобильной дороги – IV, протяженность 114,0 км	Иркутский район: Пивовариха – Новолисиха, Подъезд к п. Нижний Кочергат, Подъезд к п. Горячий Ключ	Придорожные полосы автомобильных дорог устанавливаются в соответствии с п. 2 ст. 26 Федерального закона от 08.11.2007 № 257-ФЗ (ред. от 14.07.2022) «Об автомобильных дорогах и о дорожной деятельности в Российской Федерации и о внесении изменений в отдельные законодательные акты Российской Федерации»	Служебная записка министерства транспорта и дорожного хозяйства Иркутской области от 24.02.2022 № СЛ-61-435/22

№ п/п	Назначение объекта регионального/ межмуниципального значения	Наименование объекта	Краткая характеристика объекта	Местоположение планируемого объекта	Зоны с особыми условиями использования территории[1]	Примечание
12.	Объекты капитального строительства регионального или межмуниципального значения в области автомобильного транспорта	Реконструкция автомобильной дороги общего пользования регионального или межмуниципального значения Оек – Кударейка	Категория автомобильной дороги – IV, протяженность 10 км	Иркутский район: Егоровщина – Рязановщина, Оек – Зыкова, Галки – Мишонкова	Придорожные полосы автомобильных дорог устанавливаются в соответствии с п. 2 ст. 26 Федерального закона от 08.11.2007 № 257-ФЗ (ред. от 14.07.2022) «Об автомобильных дорогах и о дорожной деятельности в Российской Федерации и о внесении изменений в отдельные законодательные акты Российской Федерации»	Служебная записка министерства транспорта и дорожного хозяйства Иркутской области от 24.02.2022 № СЛ-61-435/22
13.	Объекты капитального строительства регионального или межмуниципального значения в области автомобильного транспорта	Реконструкция автомобильной дороги общего пользования регионального или межмуниципального значения Оек – Ревякина – Усть-Ордынский	Категория автомобильной дороги – IV, протяженность 46,8 км	Иркутский район: Подъезд к д. Коты, Подъезд к д. Черемушка, Подъезд к с. Максимовщина, Ревякина – Бургаз	Придорожные полосы автомобильных дорог устанавливаются в соответствии с п. 2 ст. 26 Федерального закона от 08.11.2007 № 257-ФЗ (ред. от 14.07.2022) «Об автомобильных дорогах и о дорожной деятельности в Российской Федерации и о внесении изменений в отдельные законодательные акты Российской Федерации»	Служебная записка министерства транспорта и дорожного хозяйства Иркутской области от 24.02.2022 № СЛ-61-435/22. Служебная записка министерства транспорта и дорожного хозяйства Иркутской области от 02.06.2022 № СЛ-61-1396/22
14.	Объекты капитального строительства регионального или межмуниципального	Реконструкция автомобильной дороги общего пользования	Категория автомобильной дороги – IV,	Иркутский район: от примыкания к полосе отвода на км 5+382 автодороги Куда-Хомутово – Турская (км 0+007)	Придорожные полосы автомобильных дорог устанавливаются в соответствии с п. 2 ст. 26	Служебная записка министерства транспорта и дорожного

№ п/п	Назначение объекта регионального/ межмуниципального значения	Наименование объекта	Краткая характеристика объекта	Местоположение планируемого объекта	Зоны с особыми условиями использования территории[1]	Примечание
	значения в области автомобильного транспорта	регионального или межмуниципального значения Хомутово – Урик – Усть-Куда	протяженность 16,8 км	до границы д. Усть-Куда км 17+203	Федерального закона от 08.11.2007 № 257-ФЗ (ред. от 14.07.2022) «Об автомобильных дорогах и о дорожной деятельности в Российской Федерации и о внесении изменений в отдельные законодательные акты Российской Федерации»	хозяйства Иркутской области от 24.02.2022 № СЛ-61-435/22
15.	Объекты капитального строительства регионального или межмуниципального значения в области автомобильного транспорта	Реконструкция автомобильной дороги общего пользования регионального или межмуниципального значения «Иркутск – Оса – Усть-Уда» – Горохово – В. Кет – «Усть-Ордынский – Оса»	Категория автомобильной дороги – IV, протяженность 18,3 км	Иркутский район: Подъезд к п. Бухун, Подъезд к д. Баруй	Придорожные полосы автомобильных дорог устанавливаются в соответствии с п. 2 ст. 26 Федерального закона от 08.11.2007 № 257-ФЗ (ред. от 14.07.2022) «Об автомобильных дорогах и о дорожной деятельности в Российской Федерации и о внесении изменений в отдельные законодательные акты Российской Федерации»	Служебная записка министерства транспорта и дорожного хозяйства Иркутской области от 24.02.2022 № СЛ-61-435/22
16.	Объекты капитального строительства регионального или межмуниципального значения в области автомобильного транспорта	Реконструкция автомобильной дороги общего пользования регионального или межмуниципального значения Подъезд к п. Плишкино	Категория автомобильной дороги – IV, протяженность 4,1 км	Иркутский район	Придорожные полосы автомобильных дорог устанавливаются в соответствии с п. 2 ст. 26 Федерального закона от 08.11.2007 № 257-ФЗ (ред. от 14.07.2022) «Об автомобильных дорогах и о дорожной деятельности в Российской Федерации и о внесении изменений в	Служебная записка министерства транспорта и дорожного хозяйства Иркутской области от 24.02.2022 № СЛ-61-435/22

№ п/п	Назначение объекта регионального/ межмуниципального значения	Наименование объекта	Краткая характеристика объекта	Местоположение планируемого объекта	Зоны с особыми условиями использования территории[1]	Примечание
					отдельные законодательные акты Российской Федерации»	
17.	Объекты капитального строительства регионального или межмуниципального значения в области автомобильного транспорта	Реконструкция автомобильной дороги общего пользования регионального или межмуниципального значения Иркутск – сад-во «Дорожный строитель»	Категория автомобильной дороги – IV, протяженность 17,1 км	Иркутский район: Подъезд к д. Новогрудинина, Подъезд к пос. инд. застройки Березовый, Подъезд к п. Падь Мельничная	Придорожные полосы автомобильных дорог устанавливаются в соответствии с п. 2 ст. 26 Федерального закона от 08.11.2007 № 257-ФЗ (ред. от 14.07.2022) «Об автомобильных дорогах и о дорожной деятельности в Российской Федерации и о внесении изменений в отдельные законодательные акты Российской Федерации»	Служебная записка министерства транспорта и дорожного хозяйства Иркутской области от 24.02.2022 № СЛ-61-435/22
18.	Объекты капитального строительства регионального или межмуниципального значения в области автомобильного транспорта	Реконструкция автомобильной дороги общего пользования регионального или межмуниципального значения Подход к г. Иркутску	Категория автомобильной дороги – IB, протяженность 27,4 км	Иркутский район: с. Смоленщина – Введенщина – Чистые Ключи (в границах района), Подъезд к р.п. Маркова, Подъезд к с. Смоленщина ул. Трактовая; Шелеховский район	Придорожные полосы автомобильных дорог устанавливаются в соответствии с п. 2 ст. 26 Федерального закона от 08.11.2007 № 257-ФЗ (ред. от 14.07.2022) «Об автомобильных дорогах и о дорожной деятельности в Российской Федерации и о внесении изменений в отдельные законодательные акты Российской Федерации»	Служебная записка министерства транспорта и дорожного хозяйства Иркутской области от 24.02.2022 № СЛ-61-435/22
19.	Объекты капитального строительства регионального или межмуниципального значения в области	Реконструкция автомобильной дороги общего пользования регионального или	Категория автомобильной дороги – IV, протяженность 12,3 км	Иркутский район	Придорожные полосы автомобильных дорог устанавливаются в соответствии с п. 2 ст. 26 Федерального закона	Служебная записка министерства транспорта и дорожного хозяйства

№ п/п	Назначение объекта регионального/ межмуниципального значения	Наименование объекта	Краткая характеристика объекта	Местоположение планируемого объекта	Зоны с особыми условиями использования территории[1]	Примечание
	автомобильного транспорта	межмуниципального значения Ново-Ленино – Максимовщина			от 08.11.2007 № 257-ФЗ (ред. от 14.07.2022) «Об автомобильных дорогах и о дорожной деятельности в Российской Федерации и о внесении изменений в отдельные законодательные акты Российской Федерации»	Иркутской области от 24.02.2022 № СЛ-61-435/22
20.	Объекты капитального строительства регионального или межмуниципального значения в области автомобильного транспорта	Реконструкция автомобильной дороги общего пользования регионального или межмуниципального значения Иркутск – Усть-Ордынский – Жигалово	Категория автомобильной дороги – IВ, на участке км 5+685 – км 6+292 (в т.ч. Транспортная развязка)	Иркутский район, г. Иркутск	Придорожные полосы автомобильных дорог устанавливаются в соответствии с п. 2 ст. 26 Федерального закона от 08.11.2007 № 257-ФЗ (ред. от 14.07.2022) «Об автомобильных дорогах и о дорожной деятельности в Российской Федерации и о внесении изменений в отдельные законодательные акты Российской Федерации»	Служебная записка министерства транспорта и дорожного хозяйства Иркутской области от 24.02.2022 № СЛ-61-435/22
21.	Объекты капитального строительства регионального или межмуниципального значения в области автомобильного транспорта	Реконструкция автомобильной дороги общего пользования регионального или межмуниципального значения Ангарск – Тальяны	Категория автомобильной дороги – IV, протяженность 18,8 км	Ангарский городской округ: Подъезд к з. Ивановка, Подъезд к с. Одинск, Подъезд к с. Савватеевка. Усольский район	Придорожные полосы автомобильных дорог устанавливаются в соответствии с п. 2 ст. 26 Федерального закона от 08.11.2007 № 257-ФЗ (ред. от 14.07.2022) «Об автомобильных дорогах и о дорожной деятельности в Российской Федерации и о внесении изменений в	Служебная записка министерства транспорта и дорожного хозяйства Иркутской области от 24.02.2022 № СЛ-61-435/22

№ п/п	Назначение объекта регионального/ межмуниципального значения	Наименование объекта	Краткая характеристика объекта	Местоположение планируемого объекта	Зоны с особыми условиями использования территории[1]	Примечание
					отдельные законодательные акты Российской Федерации»	
22.	Объекты капитального строительства регионального или межмуниципального значения в области автомобильного транспорта	Реконструкция автомобильной дороги общего пользования регионального или межмуниципального значения Подъезд к п. Мегет	Категория автомобильной дороги – IV, протяженность 2,5 км	Ангарский городской округ	Придорожные полосы автомобильных дорог устанавливаются в соответствии с п. 2 ст. 26 Федерального закона от 08.11.2007 № 257-ФЗ (ред. от 14.07.2022) «Об автомобильных дорогах и о дорожной деятельности в Российской Федерации и о внесении изменений в отдельные законодательные акты Российской Федерации»	Служебная записка министерства транспорта и дорожного хозяйства Иркутской области от 24.02.2022 № СЛ-61-435/22. Служебная записка министерства транспорта и дорожного хозяйства Иркутской области от 02.06.2022 № СЛ-61-1396/22
23.	Объекты капитального строительства регионального или межмуниципального значения в области автомобильного транспорта	Реконструкция автомобильной дороги общего пользования регионального или межмуниципального значения Моты – Шаманка	Категория автомобильной дороги – IV, протяженность 7,0 км	Шелеховский район	Придорожные полосы автомобильных дорог устанавливаются в соответствии с п. 2 ст. 26 Федерального закона от 08.11.2007 № 257-ФЗ (ред. от 14.07.2022) «Об автомобильных дорогах и о дорожной деятельности в Российской Федерации и о внесении изменений в отдельные законодательные акты Российской Федерации»	Служебная записка министерства транспорта и дорожного хозяйства Иркутской области от 24.02.2022 № СЛ-61-435/22
24.	Объекты капитального строительства	Реконструкция автомобильной	Категория автомобильной	Шелеховский район	Придорожные полосы автомобильных дорог	Служебная записка министерства

№ п/п	Назначение объекта регионального/ межмуниципального значения	Наименование объекта	Краткая характеристика объекта	Местоположение планируемого объекта	Зоны с особыми условиями использования территории[1]	Примечание
	регионального или межмуниципального значения в области автомобильного транспорта	дороги общего пользования регионального или межмуниципального значения Олха – Большой Луг	дороги – IV, протяженность 9,5 км		устанавливаются в соответствии с п. 2 ст. 26 Федерального закона от 08.11.2007 № 257-ФЗ (ред. от 14.07.2022) «Об автомобильных дорогах и о дорожной деятельности в Российской Федерации и о внесении изменений в отдельные законодательные акты Российской Федерации»	транспорта и дорожного хозяйства Иркутской области от 24.02.2022 № СЛ-61-435/22
25.	Объекты капитального строительства регионального или межмуниципального значения в области автомобильного транспорта	Реконструкция автомобильной дороги общего пользования регионального или межмуниципального значения Подъезд к п. Подкаменная	Категория автомобильной дороги – IV, протяженность 4,3 км	Шелеховский район	Придорожные полосы автомобильных дорог устанавливаются в соответствии с п. 2 ст. 26 Федерального закона от 08.11.2007 № 257-ФЗ (ред. от 14.07.2022) «Об автомобильных дорогах и о дорожной деятельности в Российской Федерации и о внесении изменений в отдельные законодательные акты Российской Федерации»	Служебная записка министерства транспорта и дорожного хозяйства Иркутской области от 24.02.2022 № СЛ-61-435/22
26.	Объекты капитального строительства регионального или межмуниципального значения в области автомобильного транспорта	Реконструкция автомобильной дороги общего пользования регионального или межмуниципального значения Смоленщина –	Категория автомобильной дороги – III, протяженность 19,5 км	Шелеховский район	Придорожные полосы автомобильных дорог устанавливаются в соответствии с п. 2 ст. 26 Федерального закона от 08.11.2007 № 257-ФЗ (ред. от 14.07.2022) «Об автомобильных дорогах и о дорожной деятельности в	Служебная записка министерства транспорта и дорожного хозяйства Иркутской области от 24.02.2022 № СЛ-61-435/22

№ п/п	Назначение объекта регионального/ межмуниципального значения	Наименование объекта	Краткая характеристика объекта	Местоположение планируемого объекта	Зоны с особыми условиями использования территории[1]	Примечание
		Введенщина – Чистые Ключи			Российской Федерации и о внесении изменений в отдельные законодательные акты Российской Федерации»	
27.	Объекты капитального строительства регионального или межмуниципального значения в области автомобильного транспорта	Реконструкция автомобильной дороги общего пользования регионального или межмуниципального значения Тельма – Раздолье	Категория автомобильной дороги – IV, протяженность 22,7 км	Усольский район: Большежилкина – Култук, Новожилкино – Ключевая, Подъезд к д. Низовцева, Подъезд к п. Тюменск, Целоты – Архипереевка, Подъезд к с. Большая Елань	Придорожные полосы автомобильных дорог устанавливаются в соответствии с п. 2 ст. 26 Федерального закона от 08.11.2007 № 257-ФЗ (ред. от 14.07.2022) «Об автомобильных дорогах и о дорожной деятельности в Российской Федерации и о внесении изменений в отдельные законодательные акты Российской Федерации»	Служебная записка министерства транспорта и дорожного хозяйства Иркутской области от 24.02.2022 № СЛ-61-435/22. Служебная записка министерства транспорта и дорожного хозяйства Иркутской области от 02.06.2022 № СЛ-61-1396/22
28.	Объекты капитального строительства регионального или межмуниципального значения в области автомобильного транспорта	Реконструкция автомобильной дороги общего пользования регионального или межмуниципального значения Усолье – Белореченский – Мишелевка – Михайловка	Категория автомобильной дороги – IV, протяженность 17,5 км	Усольский район: Могой – Арансахой, Сосновка – Белогорск, Бельск – «Усолье – Белореченский – Мишелевка – Михайловка». Черемховский район: Узкий Луг – «Усолье – Белореченский – Мишелевка – Михайловка»	Придорожные полосы автомобильных дорог устанавливаются в соответствии с п. 2 ст. 26 Федерального закона от 08.11.2007 № 257-ФЗ (ред. от 14.07.2022) «Об автомобильных дорогах и о дорожной деятельности в Российской Федерации и о внесении изменений в отдельные законодательные акты Российской Федерации»	Служебная записка министерства транспорта и дорожного хозяйства Иркутской области от 24.02.2022 № СЛ-61-435/22

№ п/п	Назначение объекта регионального/ межмуниципального значения	Наименование объекта	Краткая характеристика объекта	Местоположение планируемого объекта	Зоны с особыми условиями использования территории[1]	Примечание
29.	Объекты капитального строительства регионального или межмуниципального значения в области автомобильного транспорта	Реконструкция автомобильной дороги общего пользования регионального или межмуниципального значения р.п. Средний – Тайтурка – Холмушино – Михайловка	Категория автомобильной дороги – IV, протяженность 17,5 км	Усольский район	Придорожные полосы автомобильных дорог устанавливаются в соответствии с п. 2 ст. 26 Федерального закона от 08.11.2007 № 257-ФЗ (ред. от 14.07.2022) «Об автомобильных дорогах и о дорожной деятельности в Российской Федерации и о внесении изменений в отдельные законодательные акты Российской Федерации»	Служебная записка министерства транспорта и дорожного хозяйства Иркутской области от 24.02.2022 № СЛ-61-435/22
30.	Объекты капитального строительства регионального или межмуниципального значения в области автомобильного транспорта	Реконструкция автомобильной дороги общего пользования регионального или межмуниципального значения Усолье – Ершовка	Категория автомобильной дороги – IV, протяженность 15,6 км	Усольский район: Подъезд к п. Озерный, Подъезд к д. Сапиновка	Придорожные полосы автомобильных дорог устанавливаются в соответствии с п. 2 ст. 26 Федерального закона от 08.11.2007 № 257-ФЗ (ред. от 14.07.2022) «Об автомобильных дорогах и о дорожной деятельности в Российской Федерации и о внесении изменений в отдельные законодательные акты Российской Федерации»	Служебная записка министерства транспорта и дорожного хозяйства Иркутской области от 24.02.2022 № СЛ-61-435/22
31.	Объекты капитального строительства регионального или межмуниципального значения в области автомобильного транспорта	Реконструкция автомобильной дороги общего пользования регионального или межмуниципального	Категория автомобильной дороги – IV, протяженность 7,0 км	Усольский район	Придорожные полосы автомобильных дорог устанавливаются в соответствии с п. 2 ст. 26 Федерального закона от 08.11.2007 № 257-ФЗ (ред. от 14.07.2022)	Служебная записка министерства транспорта и дорожного хозяйства Иркутской области

№ п/п	Назначение объекта регионального/ межмуниципального значения	Наименование объекта	Краткая характеристика объекта	Местоположение планируемого объекта	Зоны с особыми условиями использования территории[1]	Примечание
		значения Подъезд к д. Буреть			«Об автомобильных дорогах и о дорожной деятельности в Российской Федерации и о внесении изменений в отдельные законодательные акты Российской Федерации»	от 24.02.2022 № СЛ-61-435/22
32.	Объекты капитального строительства регионального или межмуниципального значения в области автомобильного транспорта	Реконструкция автомобильной дороги общего пользования регионального или межмуниципального значения Подъезд к с. Биликтуй	Категория автомобильной дороги – IV, протяженность 1,2 км	Усольский район	Придорожные полосы автомобильных дорог устанавливаются в соответствии с п. 2 ст. 26 Федерального закона от 08.11.2007 № 257-ФЗ (ред. от 14.07.2022) «Об автомобильных дорогах и о дорожной деятельности в Российской Федерации и о внесении изменений в отдельные законодательные акты Российской Федерации»	Служебная записка министерства транспорта и дорожного хозяйства Иркутской области от 24.02.2022 № СЛ-61-435/22
33.	Объекты капитального строительства регионального или межмуниципального значения в области автомобильного транспорта	Реконструкция автомобильной дороги общего пользования регионального или межмуниципального значения Подъезд к с. Мальта	Категория автомобильной дороги – IV, протяженность 0,1 км	Усольский район	Придорожные полосы автомобильных дорог устанавливаются в соответствии с п. 2 ст. 26 Федерального закона от 08.11.2007 № 257-ФЗ (ред. от 14.07.2022) «Об автомобильных дорогах и о дорожной деятельности в Российской Федерации и о внесении изменений в отдельные законодательные акты Российской Федерации»	Служебная записка министерства транспорта и дорожного хозяйства Иркутской области от 24.02.2022 № СЛ-61-435/22

№ п/п	Назначение объекта регионального/ межмуниципального значения	Наименование объекта	Краткая характеристика объекта	Местоположение планируемого объекта	Зоны с особыми условиями использования территории[1]	Примечание
34.	Объекты капитального строительства регионального или межмуниципального значения в области автомобильного транспорта	Реконструкция автомобильной дороги общего пользования регионального или межмуниципального значения Средний – Мальта – Бадай	Категория автомобильной дороги – IV, протяженность 10,0 км	Усольский район	Придорожные полосы автомобильных дорог устанавливаются в соответствии с п. 2 ст. 26 Федерального закона от 08.11.2007 № 257-ФЗ (ред. от 14.07.2022) «Об автомобильных дорогах и о дорожной деятельности в Российской Федерации и о внесении изменений в отдельные законодательные акты Российской Федерации»	Служебная записка министерства транспорта и дорожного хозяйства Иркутской области от 24.02.2022 № СЛ-61-435/22
35.	Объекты капитального строительства регионального или межмуниципального значения в области автомобильного транспорта	Реконструкция автомобильной дороги общего пользования регионального или межмуниципального значения п. ж/д ст. Тельма – Железнодорожный	Категория автомобильной дороги – IV, протяженность 1,0 км	Усольский район	Придорожные полосы автомобильных дорог устанавливаются в соответствии с п. 2 ст. 26 Федерального закона от 08.11.2007 № 257-ФЗ (ред. от 14.07.2022) «Об автомобильных дорогах и о дорожной деятельности в Российской Федерации и о внесении изменений в отдельные законодательные акты Российской Федерации»	Служебная записка министерства транспорта и дорожного хозяйства Иркутской области от 24.02.2022 № СЛ-61-435/22
36.	Объекты капитального строительства регионального или межмуниципального значения в области автомобильного транспорта	Реконструкция автомобильной дороги общего пользования регионального или межмуниципального	Категория автомобильной дороги – IV, протяженность 6,7 км	Усольский район	Придорожные полосы автомобильных дорог устанавливаются в соответствии с п. 2 ст. 26 Федерального закона от 08.11.2007 № 257-ФЗ (ред. от 14.07.2022)	Служебная записка министерства транспорта и дорожного хозяйства Иркутской области

№ п/п	Назначение объекта регионального/ межмуниципального значения	Наименование объекта	Краткая характеристика объекта	Местоположение планируемого объекта	Зоны с особыми условиями использования территории[1]	Примечание
		значения Китой – Старая Ясачная			«Об автомобильных дорогах и о дорожной деятельности в Российской Федерации и о внесении изменений в отдельные законодательные акты Российской Федерации»	от 24.02.2022 № СЛ-61-435/22
37.	Объекты капитального строительства регионального или межмуниципального значения в области автомобильного транспорта	Реконструкция автомобильной дороги общего пользования регионального или межмуниципального значения Черемхово – Свирск	Категория автомобильной дороги – IV, протяженность 16,2 км	Черемховский район: Восточный – Касьяновка – Михайловка	Придорожные полосы автомобильных дорог устанавливаются в соответствии с п. 2 ст. 26 Федерального закона от 08.11.2007 № 257-ФЗ (ред. от 14.07.2022) «Об автомобильных дорогах и о дорожной деятельности в Российской Федерации и о внесении изменений в отдельные законодательные акты Российской Федерации»	Служебная записка министерства транспорта и дорожного хозяйства Иркутской области от 24.02.2022 № СЛ-61-435/22
38.	Объекты капитального строительства регионального или межмуниципального значения в области автомобильного транспорта	Реконструкция автомобильной дороги общего пользования регионального или межмуниципального значения Западный подъезд к г. Черемхово	Категория автомобильной дороги – IV, протяженность 8 км	Черемховский район: Жаргон – Кирзавод	Придорожные полосы автомобильных дорог устанавливаются в соответствии с п. 2 ст. 26 Федерального закона от 08.11.2007 № 257-ФЗ (ред. от 14.07.2022) «Об автомобильных дорогах и о дорожной деятельности в Российской Федерации и о внесении изменений в отдельные законодательные акты Российской Федерации»	Служебная записка министерства транспорта и дорожного хозяйства Иркутской области от 24.02.2022 № СЛ-61-435/22

№ п/п	Назначение объекта регионального/ межмуниципального значения	Наименование объекта	Краткая характеристика объекта	Местоположение планируемого объекта	Зоны с особыми условиями использования территории[1]	Примечание
39.	Объекты капитального строительства регионального или межмуниципального значения в области автомобильного транспорта	Реконструкция автомобильной дороги общего пользования регионального или межмуниципального значения Новогромово – Катом	Категория автомобильной дороги – IV, протяженность 8,8 км	Черемховский район	Придорожные полосы автомобильных дорог устанавливаются в соответствии с п. 2 ст. 26 Федерального закона от 08.11.2007 № 257-ФЗ (ред. от 14.07.2022) «Об автомобильных дорогах и о дорожной деятельности в Российской Федерации и о внесении изменений в отдельные законодательные акты Российской Федерации»	Служебная записка министерства транспорта и дорожного хозяйства Иркутской области от 24.02.2022 № СЛ-61-435/22
40.	Объекты капитального строительства регионального или межмуниципального значения в области автомобильного транспорта	Реконструкция автомобильной дороги общего пользования регионального или межмуниципального значения Подъезд к д. Малиновка	Категория автомобильной дороги – IV, протяженность 1,0 км	Черемховский район	Придорожные полосы автомобильных дорог устанавливаются в соответствии с п. 2 ст. 26 Федерального закона от 08.11.2007 № 257-ФЗ (ред. от 14.07.2022) «Об автомобильных дорогах и о дорожной деятельности в Российской Федерации и о внесении изменений в отдельные законодательные акты Российской Федерации»	Служебная записка министерства транспорта и дорожного хозяйства Иркутской области от 24.02.2022 № СЛ-61-435/22
41.	Объекты капитального строительства регионального или межмуниципального значения в области автомобильного транспорта	Реконструкция автомобильной дороги общего пользования регионального или межмуниципального значения Южный	Категория автомобильной дороги – IV, протяженность 2,2 км	Черемховский район	Придорожные полосы автомобильных дорог устанавливаются в соответствии с п. 2 ст. 26 Федерального закона от 08.11.2007 № 257-ФЗ (ред. от 14.07.2022)	Служебная записка министерства транспорта и дорожного хозяйства Иркутской области

№ п/п	Назначение объекта регионального/ межмуниципального значения	Наименование объекта	Краткая характеристика объекта	Местоположение планируемого объекта	Зоны с особыми условиями использования территории[1]	Примечание
		подъезд к г. Черемхово			«Об автомобильных дорогах и о дорожной деятельности в Российской Федерации и о внесении изменений в отдельные законодательные акты Российской Федерации»	от 24.02.2022 № СЛ-61-435/22
42.	Объекты капитального строительства регионального или межмуниципального значения в области автомобильного транспорта	Реконструкция автомобильной дороги общего пользования регионального или межмуниципального значения Подъезд к д. Худорожкина	Категория автомобильной дороги – IV, протяженность 2,0 км	Черемховский район	Придорожные полосы автомобильных дорог устанавливаются в соответствии с п. 2 ст. 26 Федерального закона от 08.11.2007 № 257-ФЗ (ред. от 14.07.2022) «Об автомобильных дорогах и о дорожной деятельности в Российской Федерации и о внесении изменений в отдельные законодательные акты Российской Федерации»	Служебная записка министерства транспорта и дорожного хозяйства Иркутской области от 24.02.2022 № СЛ-61-435/22
43.	Объекты капитального строительства регионального или межмуниципального значения в области автомобильного транспорта	Реконструкция автомобильной дороги общего пользования регионального или межмуниципального значения Подъезд к с. Узкий Луг	Категория автомобильной дороги – IV, протяженность 5,5 км	Черемховский район	Придорожные полосы автомобильных дорог устанавливаются в соответствии с п. 2 ст. 26 Федерального закона от 08.11.2007 № 257-ФЗ (ред. от 14.07.2022) «Об автомобильных дорогах и о дорожной деятельности в Российской Федерации и о внесении изменений в отдельные законодательные акты Российской Федерации»	Служебная записка министерства транспорта и дорожного хозяйства Иркутской области от 24.02.2022 № СЛ-61-435/22

№ п/п	Назначение объекта регионального/ межмуниципального значения	Наименование объекта	Краткая характеристика объекта	Местоположение планируемого объекта	Зоны с особыми условиями использования территории[1]	Примечание
44.	Объекты капитального строительства регионального или межмуниципального значения в области автомобильного транспорта	Реконструкция автомобильной дороги общего пользования регионального или межмуниципального значения Черемхово – Средний Булай	Категория автомобильной дороги – IV, протяженность 8,3 км	Черемховский район	Придорожные полосы автомобильных дорог устанавливаются в соответствии с п. 2 ст. 26 Федерального закона от 08.11.2007 № 257-ФЗ (ред. от 14.07.2022) «Об автомобильных дорогах и о дорожной деятельности в Российской Федерации и о внесении изменений в отдельные законодательные акты Российской Федерации»	Служебная записка министерства транспорта и дорожного хозяйства Иркутской области от 24.02.2022 № СЛ-61-435/22
45.	Объекты капитального строительства регионального или межмуниципального значения в области автомобильного транспорта	Реконструкция автомобильной дороги общего пользования регионального или межмуниципального значения Р-255 «Сибирь» Новосибирск – Кемерово – Красноярск – Иркутск – Бельск – Поморцева	Категория автомобильной дороги – IV, протяженность 13 км	Черемховский район: Бельск – «Усолье – Белореченский – Мишелевка – Михайловка», Верхний Булай – Лохово – Нены, Ключи – Елань, Искра – Протасова, Козлова – Протасова – Белькова	Придорожные полосы автомобильных дорог устанавливаются в соответствии с п. 2 ст. 26 Федерального закона от 08.11.2007 № 257-ФЗ (ред. от 14.07.2022) «Об автомобильных дорогах и о дорожной деятельности в Российской Федерации и о внесении изменений в отдельные законодательные акты Российской Федерации»	Служебная записка министерства транспорта и дорожного хозяйства Иркутской области от 24.02.2022 № СЛ-61-435/22
46.	Объекты капитального строительства регионального или межмуниципального значения в области автомобильного транспорта	Реконструкция автомобильной дороги общего пользования регионального или межмуниципального значения Жмурова –	Категория автомобильной дороги – IV, протяженность 17,2 км	Черемховский район: Гавриловская – Жернакова – Герасимова, Парфеново – Сутупова – Мотова, Подъезд к д. Герасимова, Подъезд к д. Гымыль, Подъезд к д. Топка.	Придорожные полосы автомобильных дорог устанавливаются в соответствии с п. 2 ст. 26 Федерального закона от 08.11.2007 № 257-ФЗ (ред. от 14.07.2022)	Служебная записка министерства транспорта и дорожного хозяйства Иркутской области

№ п/п	Назначение объекта регионального/ межмуниципального значения	Наименование объекта	Краткая характеристика объекта	Местоположение планируемого объекта	Зоны с особыми условиями использования территории[1]	Примечание
		Парфеново – Средняя		Подъезд к д. Тюмень, Сарапулова – Хорьки	«Об автомобильных дорогах и о дорожной деятельности в Российской Федерации и о внесении изменений в отдельные законодательные акты Российской Федерации»	от 24.02.2022 № СЛ-61-435/22
47.	Объекты капитального строительства регионального или межмуниципального значения в области автомобильного транспорта	Реконструкция автомобильной дороги общего пользования регионального или межмуниципального значения Черемхово – Голуметь – Онот	Категория автомобильной дороги – IV, протяженность 77,3 км	Черемховский район: Голуметь – Новостройка, Голуметь – Хандагай, Нижняя Иреть – Тальники – Тунгуска, Подъезд к д. Бажей, Подъезд к з. Гусева, Подъезд к д. Жалгай, Подъезд к п. Полежаева Аларский район	Придорожные полосы автомобильных дорог устанавливаются в соответствии с п. 2 ст. 26 Федерального закона от 08.11.2007 № 257-ФЗ (ред. от 14.07.2022) «Об автомобильных дорогах и о дорожной деятельности в Российской Федерации и о внесении изменений в отдельные законодательные акты Российской Федерации»	Служебная записка министерства транспорта и дорожного хозяйства Иркутской области от 24.02.2022 № СЛ-61-435/22
48.	Объекты капитального строительства регионального или межмуниципального значения в области автомобильного транспорта	Реконструкция автомобильной дороги общего пользования регионального или межмуниципального значения Рысево – Каменно-Ангарск	Категория автомобильной дороги – IV, протяженность 18,7 км	Черемховский район: Старый Кутугун – Шубина, Рысево – Муратова, Ангарский – Ахайта – Зангей (д. Икинат) – Тыргетуй – Балтуй – Каменно-Ангарск, Табарсук – Ахульта – Белобородова, Балухарь – Федяево	Придорожные полосы автомобильных дорог устанавливаются в соответствии с п. 2 ст. 26 Федерального закона от 08.11.2007 № 257-ФЗ (ред. от 14.07.2022) «Об автомобильных дорогах и о дорожной деятельности в Российской Федерации и о внесении изменений в отдельные законодательные акты Российской Федерации»	Служебная записка министерства транспорта и дорожного хозяйства Иркутской области от 24.02.2022 № СЛ-61-435/22

№ п/п	Назначение объекта регионального/ межмуниципального значения	Наименование объекта	Краткая характеристика объекта	Местоположение планируемого объекта	Зоны с особыми условиями использования территории[1]	Примечание
49.	Объекты капитального строительства регионального или межмуниципального значения в области автомобильного транспорта	Реконструкция автомобильной дороги общего пользования регионального или межмуниципального значения Михайловка – Березовка	Категория автомобильной дороги – IV, протяженность – 6,5 км	Черемховский район: Молочное – «Михайловка – Березовка»	Придорожные полосы автомобильных дорог устанавливаются в соответствии с п. 2 ст. 26 Федерального закона от 08.11.2007 № 257-ФЗ (ред. от 14.07.2022) «Об автомобильных дорогах и о дорожной деятельности в Российской Федерации и о внесении изменений в отдельные законодательные акты Российской Федерации»	Служебная записка министерства транспорта и дорожного хозяйства Иркутской области от 24.02.2022 № СЛ-61-435/22
50.	Объекты капитального строительства регионального или межмуниципального значения в области автомобильного транспорта	Реконструкция автомобильной дороги общего пользования регионального или межмуниципального значения Черемхово – Чемодариха – Макарьево	Категория автомобильной дороги – IV, протяженность 12,2 км	Черемховский район: Чемодариха – Поздеева – Балухарь	Придорожные полосы автомобильных дорог устанавливаются в соответствии с п. 2 ст. 26 Федерального закона от 08.11.2007 № 257-ФЗ (ред. от 14.07.2022) «Об автомобильных дорогах и о дорожной деятельности в Российской Федерации и о внесении изменений в отдельные законодательные акты Российской Федерации»	Служебная записка министерства транспорта и дорожного хозяйства Иркутской области от 24.02.2022 № СЛ-61-435/22
51.	Объекты капитального строительства регионального или межмуниципального значения в области автомобильного транспорта	Реконструкция автомобильной дороги общего пользования регионального или межмуниципального	Категория автомобильной дороги – IV, протяженность 28,6 км	Заларинский район: Бажир – Тунгуй, Залари – Бажир – Красное Поле – Багантуй, Залари – Халярты. Балаганский район: Подъезд к с. Коновалово, Подъезд к д. Ташлыкова.	Придорожные полосы автомобильных дорог устанавливаются в соответствии с п. 2 ст. 26 Федерального закона от 08.11.2007 № 257-ФЗ (ред. от 14.07.2022)	Служебная записка министерства транспорта и дорожного хозяйства Иркутской области

№ п/п	Назначение объекта регионального/ межмуниципального значения	Наименование объекта	Краткая характеристика объекта	Местоположение планируемого объекта	Зоны с особыми условиями использования территории[1]	Примечание
		значения Залари – Жигалово		Жигаловский район: Знаменка – Дальняя Закора – Лукиново, Подъезд к с. Дальняя Закора. Усть-Удинский район: Подъезд к п. Бурундуйский	«Об автомобильных дорогах и о дорожной деятельности в Российской Федерации и о внесении изменений в отдельные законодательные акты Российской Федерации»	от 24.02.2022 № СЛ-61-435/22
52.	Объекты капитального строительства регионального или межмуниципального значения в области автомобильного транспорта	Реконструкция автомобильной дороги общего пользования регионального или межмуниципального значения Залари – Троицк – Черемшанка	Категория автомобильной дороги – IV, протяженность 31,5 км	Заларинский район: Подъезд к уч. Пихтинский, Подъезд к с. Илганское, Сорты – Шабалина – Большая Заимка, Троицк – Замазчикова	Придорожные полосы автомобильных дорог устанавливаются в соответствии с п. 2 ст. 26 Федерального закона от 08.11.2007 № 257-ФЗ (ред. от 14.07.2022) «Об автомобильных дорогах и о дорожной деятельности в Российской Федерации и о внесении изменений в отдельные законодательные акты Российской Федерации»	Служебная записка министерства транспорта и дорожного хозяйства Иркутской области от 24.02.2022 № СЛ-61-435/22
53.	Объекты капитального строительства регионального или межмуниципального значения в области автомобильного транспорта	Реконструкция автомобильной дороги общего пользования регионального или межмуниципального значения Сорты – Мойган – Бабагай – Дмитриевка	Категория автомобильной дороги – IV, протяженность 15,1 км	Заларинский район: Бабагай – Аляты, Мойган – Мягчинский – Кирхай, Муруй – Исаковка, Подъезд к д. Муруй, Халты – Чаданова – Муруй	Придорожные полосы автомобильных дорог устанавливаются в соответствии с п. 2 ст. 26 Федерального закона от 08.11.2007 № 257-ФЗ (ред. от 14.07.2022) «Об автомобильных дорогах и о дорожной деятельности в Российской Федерации и о внесении изменений в отдельные законодательные акты Российской Федерации»	Служебная записка министерства транспорта и дорожного хозяйства Иркутской области от 24.02.2022 № СЛ-61-435/22

№ п/п	Назначение объекта регионального/ межмуниципального значения	Наименование объекта	Краткая характеристика объекта	Местоположение планируемого объекта	Зоны с особыми условиями использования территории[1]	Примечание
54.	Объекты капитального строительства регионального или межмуниципального значения в области автомобильного транспорта	Реконструкция автомобильной дороги общего пользования регионального или межмуниципального значения Тыреть 1-я – Тагна – Хор-Тагна	Категория автомобильной дороги – IV, протяженность 48,6 км	Заларинский район: Дагник – Среднепихтинский, Подъезд к уч. Николаевский, Подъезд к р.п. Тыреть 1-я, Тыреть – Веренка, Ханжиново – Сенная Падь – Романова, Хор-Тагна – Пихтинский	Придорожные полосы автомобильных дорог устанавливаются в соответствии с п. 2 ст. 26 Федерального закона от 08.11.2007 № 257-ФЗ (ред. от 14.07.2022) «Об автомобильных дорогах и о дорожной деятельности в Российской Федерации и о внесении изменений в отдельные законодательные акты Российской Федерации»	Служебная записка министерства транспорта и дорожного хозяйства Иркутской области от 24.02.2022 № СЛ-61-435/22
55.	Объекты капитального строительства регионального или межмуниципального значения в области автомобильного транспорта	Реконструкция автомобильной дороги общего пользования регионального или межмуниципального значения Холмогой – Романенкина – Каратаева – Мойган	Категория автомобильной дороги – IV, протяженность 11,2 км	Заларинский район	Придорожные полосы автомобильных дорог устанавливаются в соответствии с п. 2 ст. 26 Федерального закона от 08.11.2007 № 257-ФЗ (ред. от 14.07.2022) «Об автомобильных дорогах и о дорожной деятельности в Российской Федерации и о внесении изменений в отдельные законодательные акты Российской Федерации»	Служебная записка министерства транспорта и дорожного хозяйства Иркутской области от 24.02.2022 № СЛ-61-435/22
56.	Объекты капитального строительства регионального или межмуниципального значения в области автомобильного транспорта	Реконструкция автомобильной дороги общего пользования регионального или межмуниципального значения Залари –	Категория автомобильной дороги – IV, протяженность 8,7 км	Заларинский район: Подъезд к д. Минеева	Придорожные полосы автомобильных дорог устанавливаются в соответствии с п. 2 ст. 26 Федерального закона от 08.11.2007 № 257-ФЗ (ред. от 14.07.2022)	Служебная записка министерства транспорта и дорожного хозяйства Иркутской области

№ п/п	Назначение объекта регионального/ межмуниципального значения	Наименование объекта	Краткая характеристика объекта	Местоположение планируемого объекта	Зоны с особыми условиями использования территории[1]	Примечание
		Новочеремхово – Ремезовский			«Об автомобильных дорогах и о дорожной деятельности в Российской Федерации и о внесении изменений в отдельные законодательные акты Российской Федерации»	от 24.02.2022 № СЛ-61-435/22
57.	Объекты капитального строительства регионального или межмуниципального значения в области автомобильного транспорта	Реконструкция автомобильной дороги общего пользования регионального или межмуниципального значения Тыреть 1-я – «Залари – Жигалово» (в границах района)	Категория автомобильной дороги – IV, протяженность 11,2 км	Заларинский район	Придорожные полосы автомобильных дорог устанавливаются в соответствии с п. 2 ст. 26 Федерального закона от 08.11.2007 № 257-ФЗ (ред. от 14.07.2022) «Об автомобильных дорогах и о дорожной деятельности в Российской Федерации и о внесении изменений в отдельные законодательные акты Российской Федерации»	Служебная записка министерства транспорта и дорожного хозяйства Иркутской области от 24.02.2022 № СЛ-61-435/22
58.	Объекты капитального строительства регионального или межмуниципального значения в области автомобильного транспорта	Реконструкция автомобильной дороги общего пользования регионального или межмуниципального значения Р-255 «Сибирь» Новосибирск – Кемерово – Красноярск – Иркутск (1614 км) – Саянск	Категория автомобильной дороги – IV, протяженность 9,3 км	Зиминский район: Подъезд к г. Саянску (с транспортной развязкой), Саянск – Черемшанка	Придорожные полосы автомобильных дорог устанавливаются в соответствии с п. 2 ст. 26 Федерального закона от 08.11.2007 № 257-ФЗ (ред. от 14.07.2022) «Об автомобильных дорогах и о дорожной деятельности в Российской Федерации и о внесении изменений в отдельные законодательные акты Российской Федерации»	Служебная записка министерства транспорта и дорожного хозяйства Иркутской области от 24.02.2022 № СЛ-61-435/22

№ п/п	Назначение объекта регионального/ межмуниципального значения	Наименование объекта	Краткая характеристика объекта	Местоположение планируемого объекта	Зоны с особыми условиями использования территории[1]	Примечание
59.	Объекты капитального строительства регионального или межмуниципального значения в области автомобильного транспорта	Реконструкция автомобильной дороги общего пользования регионального или межмуниципального значения Подъезд к с. Буря	Категория автомобильной дороги – IV, протяженность 6,8 км	Зиминский район	Придорожные полосы автомобильных дорог устанавливаются в соответствии с п. 2 ст. 26 Федерального закона от 08.11.2007 № 257-ФЗ (ред. от 14.07.2022) «Об автомобильных дорогах и о дорожной деятельности в Российской Федерации и о внесении изменений в отдельные законодательные акты Российской Федерации»	Служебная записка министерства транспорта и дорожного хозяйства Иркутской области от 24.02.2022 № СЛ-61-435/22
60.	Объекты капитального строительства регионального или межмуниципального значения в области автомобильного транспорта	Реконструкция автомобильной дороги общего пользования регионального или межмуниципального значения Подъезд к с. Кимильтей	Категория автомобильной дороги – IV, протяженность 2,0 км	Зиминский район	Придорожные полосы автомобильных дорог устанавливаются в соответствии с п. 2 ст. 26 Федерального закона от 08.11.2007 № 257-ФЗ (ред. от 14.07.2022) «Об автомобильных дорогах и о дорожной деятельности в Российской Федерации и о внесении изменений в отдельные законодательные акты Российской Федерации»	Служебная записка министерства транспорта и дорожного хозяйства Иркутской области от 24.02.2022 № СЛ-61-435/22
61.	Объекты капитального строительства регионального или межмуниципального значения в области автомобильного транспорта	Реконструкция автомобильной дороги общего пользования регионального или межмуниципального	Категория автомобильной дороги – IV, протяженность 26,2 км	Зиминский район, Балаганский район: Подъезд к д. Одиса	Придорожные полосы автомобильных дорог устанавливаются в соответствии с п. 2 ст. 26 Федерального закона от 08.11.2007 № 257-ФЗ (ред. от 14.07.2022)	Служебная записка министерства транспорта и дорожного хозяйства Иркутской области

№ п/п	Назначение объекта регионального/ межмуниципального значения	Наименование объекта	Краткая характеристика объекта	Местоположение планируемого объекта	Зоны с особыми условиями использования территории[1]	Примечание
		значения Балаганск – Саянск			«Об автомобильных дорогах и о дорожной деятельности в Российской Федерации и о внесении изменений в отдельные законодательные акты Российской Федерации»	от 24.02.2022 № СЛ-61-435/22
62.	Объекты капитального строительства регионального или межмуниципального значения в области автомобильного транспорта	Реконструкция автомобильной дороги общего пользования регионального или межмуниципального значения Р-255 «Сибирь» Новосибирск – Кемерово – Красноярск – Иркутск – Глинки – Филипповск	Категория автомобильной дороги – III, протяженность 18,9 км	Зиминский район: Р-255 «Сибирь» Новосибирск – Кемерово – Красноярск – Иркутск – Глинки – Филипповск	Придорожные полосы автомобильных дорог устанавливаются в соответствии с п. 2 ст. 26 Федерального закона от 08.11.2007 № 257-ФЗ (ред. от 14.07.2022) «Об автомобильных дорогах и о дорожной деятельности в Российской Федерации и о внесении изменений в отдельные законодательные акты Российской Федерации»	Служебная записка министерства транспорта и дорожного хозяйства Иркутской области от 24.02.2022 № СЛ-61-435/22
63.	Объекты капитального строительства регионального или межмуниципального значения в области автомобильного транспорта	Реконструкция автомобильной дороги общего пользования регионального или межмуниципального значения Зима – Зулумай	Категория автомобильной дороги – IV, протяженность 28,3 км	Зиминский район: Зима – Услон, Подъезд к д. Верхняя Зима, Подъезд к д. Кустова, Подъезд к уч. Урункуй, Подъезд к п. Центральный Хазан, «Промплощадка – г. Зима», Подъезд к с. Ухтуй	Придорожные полосы автомобильных дорог устанавливаются в соответствии с п. 2 ст. 26 Федерального закона от 08.11.2007 № 257-ФЗ (ред. от 14.07.2022) «Об автомобильных дорогах и о дорожной деятельности в Российской Федерации и о внесении изменений в отдельные законодательные акты Российской Федерации»	Служебная записка министерства транспорта и дорожного хозяйства Иркутской области от 24.02.2022 № СЛ-61-435/22

№ п/п	Назначение объекта регионального/ межмуниципального значения	Наименование объекта	Краткая характеристика объекта	Местоположение планируемого объекта	Зоны с особыми условиями использования территории[1]	Примечание
64.	Объекты капитального строительства регионального или межмуниципального значения в области автомобильного транспорта	Реконструкция автомобильной дороги общего пользования регионального или межмуниципального значения Зима – Масляногорск – Верхнеокинский	Категория автомобильной дороги – IV, протяженность 35,1 км	Зиминский район: Масляногорск – Успенский 3-й, Подъезд к д. Нижний Хазан	Придорожные полосы автомобильных дорог устанавливаются в соответствии с п. 2 ст. 26 Федерального закона от 08.11.2007 № 257-ФЗ (ред. от 14.07.2022) «Об автомобильных дорогах и о дорожной деятельности в Российской Федерации и о внесении изменений в отдельные законодательные акты Российской Федерации»	Служебная записка министерства транспорта и дорожного хозяйства Иркутской области от 24.02.2022 № СЛ-61-435/22
65.	Объекты капитального строительства регионального или межмуниципального значения в области автомобильного транспорта	Реконструкция автомобильной дороги общего пользования регионального или межмуниципального значения Подъезд к с. Покровка	Категория автомобильной дороги – IV, протяженность 11,0 км	Зиминский район	Придорожные полосы автомобильных дорог устанавливаются в соответствии с п. 2 ст. 26 Федерального закона от 08.11.2007 № 257-ФЗ (ред. от 14.07.2022) «Об автомобильных дорогах и о дорожной деятельности в Российской Федерации и о внесении изменений в отдельные законодательные акты Российской Федерации»	Служебная записка министерства транспорта и дорожного хозяйства Иркутской области от 24.02.2022 № СЛ-61-435/22
66.	Объекты капитального строительства регионального или межмуниципального значения в области автомобильного транспорта	Строительство автомобильной дороги общего пользования регионального или межмуниципального	Категория автомобильной дороги – IV, протяженность 12,5 км	Зиминский район: Подъезд к с. Кундулун	Придорожные полосы автомобильных дорог устанавливаются в соответствии с п. 2 ст. 26 Федерального закона от 08.11.2007 № 257-ФЗ (ред. от 14.07.2022)	Служебная записка министерства транспорта и дорожного хозяйства Иркутской области

№ п/п	Назначение объекта регионального/ межмуниципального значения	Наименование объекта	Краткая характеристика объекта	Местоположение планируемого объекта	Зоны с особыми условиями использования территории[1]	Примечание
		значения Саянск – Буря – Кундулун			«Об автомобильных дорогах и о дорожной деятельности в Российской Федерации и о внесении изменений в отдельные законодательные акты Российской Федерации»	от 24.02.2022 № СЛ-61-435/22
67.	Объекты капитального строительства регионального или межмуниципального значения в области автомобильного транспорта	Реконструкция автомобильной дороги общего пользования регионального или межмуниципального значения Подъезд к п. Сосновский	Категория автомобильной дороги – IV, протяженность 11,0 км	Куйтунский район	Придорожные полосы автомобильных дорог устанавливаются в соответствии с п. 2 ст. 26 Федерального закона от 08.11.2007 № 257-ФЗ (ред. от 14.07.2022) «Об автомобильных дорогах и о дорожной деятельности в Российской Федерации и о внесении изменений в отдельные законодательные акты Российской Федерации»	Служебная записка министерства транспорта и дорожного хозяйства Иркутской области от 02.06.2022 № СЛ-61-1396/22
68.	Объекты капитального строительства регионального или межмуниципального значения в области автомобильного транспорта	Реконструкция автомобильной дороги общего пользования регионального или межмуниципального значения Куйтун – Лермонтовский – п. ж/д ст. Мингатуй	Категория автомобильной дороги – IV, протяженность 45,4 км	Куйтунский район: Кундуй – Александро-Невская станица – Амур, Кундуй – Каразей, Лермонтовский – Александро-Невская станица, «Куйтун – Лермонтовский – п. ж/д ст. Мингатуй» – Каранцай, д. Станица 3-я, ст. Куйтун – Куйтун	Придорожные полосы автомобильных дорог устанавливаются в соответствии с п. 2 ст. 26 Федерального закона от 08.11.2007 № 257-ФЗ (ред. от 14.07.2022) «Об автомобильных дорогах и о дорожной деятельности в Российской Федерации и о внесении изменений в отдельные законодательные акты Российской Федерации»	Служебная записка министерства транспорта и дорожного хозяйства Иркутской области от 24.02.2022 № СЛ-61-435/22

№ п/п	Назначение объекта регионального/ межмуниципального значения	Наименование объекта	Краткая характеристика объекта	Местоположение планируемого объекта	Зоны с особыми условиями использования территории[1]	Примечание
69.	Объекты капитального строительства регионального или межмуниципального значения в области автомобильного транспорта	Реконструкция автомобильной дороги общего пользования регионального или межмуниципального значения Тулюшка – Каразей – Таган	Категория автомобильной дороги – IV, протяженность 12,0 км	Куйтунский район: Чеботариха – Уховский	Придорожные полосы автомобильных дорог устанавливаются в соответствии с п. 2 ст. 26 Федерального закона от 08.11.2007 № 257-ФЗ (ред. от 14.07.2022) «Об автомобильных дорогах и о дорожной деятельности в Российской Федерации и о внесении изменений в отдельные законодательные акты Российской Федерации»	Служебная записка министерства транспорта и дорожного хозяйства Иркутской области от 24.02.2022 № СЛ-61-435/22
70.	Объекты капитального строительства регионального или межмуниципального значения в области автомобильного транспорта	Реконструкция автомобильной дороги общего пользования регионального или межмуниципального значения «Куйтун – Уян – Новая Када» – Харик – Карымск – Р-255 «Сибирь» Новосибирск – Кемерово – Красноярск – Иркутск	Категория автомобильной дороги – IV, протяженность 20,0 км	Куйтунский район: Подъезд к п. Ленинский, Харик – Аршан, Харик – Большой Кашелак, Харик – Садовый, Большой Кашелак – Апраксина, Харик – Ахтинский – «Куйтун – Лермонтовский – п. ж/д ст. Мингатуй» – Каранцай, Ханхатуй – «Большой Кашелак – Апраксина», ул. Чехова р.п. Куйтун	Придорожные полосы автомобильных дорог устанавливаются в соответствии с п. 2 ст. 26 Федерального закона от 08.11.2007 № 257-ФЗ (ред. от 14.07.2022) «Об автомобильных дорогах и о дорожной деятельности в Российской Федерации и о внесении изменений в отдельные законодательные акты Российской Федерации»	Служебная записка министерства транспорта и дорожного хозяйства Иркутской области от 24.02.2022 № СЛ-61-435/22
71.	Объекты капитального строительства регионального или межмуниципального значения в области	Реконструкция автомобильной дороги общего пользования регионального или межмуниципального	Категория автомобильной дороги – IV, протяженность 2,2 км	Куйтунский район	Придорожные полосы автомобильных дорог устанавливаются в соответствии с п. 2 ст. 26 Федерального закона от 08.11.2007 № 257-ФЗ	Служебная записка министерства транспорта и дорожного хозяйства Иркутской области

№ п/п	Назначение объекта регионального/ межмуниципального значения	Наименование объекта	Краткая характеристика объекта	Местоположение планируемого объекта	Зоны с особыми условиями использования территории[1]	Примечание
	автомобильного транспорта	значения Подъезд к п. Степной			(ред. от 14.07.2022) «Об автомобильных дорогах и о дорожной деятельности в Российской Федерации и о внесении изменений в отдельные законодательные акты Российской Федерации»	от 24.02.2022 № СЛ-61-435/22
72.	Объекты капитального строительства регионального или межмуниципального значения в области автомобильного транспорта	Реконструкция автомобильной дороги общего пользования регионального или межмуниципального значения Куйтун – Барлук – Мингатуй	Категория автомобильной дороги – IV, протяженность 18,5 км	Куйтунский район: Барлук – «Куйтун – Уян – Новая Када»	Придорожные полосы автомобильных дорог устанавливаются в соответствии с п. 2 ст. 26 Федерального закона от 08.11.2007 № 257-ФЗ (ред. от 14.07.2022) «Об автомобильных дорогах и о дорожной деятельности в Российской Федерации и о внесении изменений в отдельные законодательные акты Российской Федерации»	Служебная записка министерства транспорта и дорожного хозяйства Иркутской области от 24.02.2022 № СЛ-61-435/22
73.	Объекты капитального строительства регионального или межмуниципального значения в области автомобильного транспорта	Реконструкция автомобильной дороги общего пользования регионального или межмуниципального значения Куйтун – Уян – Новая Када	Категория автомобильной дороги – IV, протяженность 21,7 км	Куйтунский район: Куйтун – Ключи – Андрюшино	Придорожные полосы автомобильных дорог устанавливаются в соответствии с п. 2 ст. 26 Федерального закона от 08.11.2007 № 257-ФЗ (ред. от 14.07.2022) «Об автомобильных дорогах и о дорожной деятельности в Российской Федерации и о внесении изменений в отдельные законодательные акты Российской Федерации»	Служебная записка министерства транспорта и дорожного хозяйства Иркутской области от 24.02.2022 № СЛ-61-435/22

№ п/п	Назначение объекта регионального/ межмуниципального значения	Наименование объекта	Краткая характеристика объекта	Местоположение планируемого объекта	Зоны с особыми условиями использования территории[1]	Примечание
74.	Объекты капитального строительства регионального или межмуниципального значения в области автомобильного транспорта	Реконструкция автомобильной дороги общего пользования регионального или межмуниципального значения Гадалей – Здравоозерный	Категория автомобильной дороги – IV, протяженность 7,4 км	Куйтунский район	Придорожные полосы автомобильных дорог устанавливаются в соответствии с п. 2 ст. 26 Федерального закона от 08.11.2007 № 257-ФЗ (ред. от 14.07.2022) «Об автомобильных дорогах и о дорожной деятельности в Российской Федерации и о внесении изменений в отдельные законодательные акты Российской Федерации»	Служебная записка министерства транспорта и дорожного хозяйства Иркутской области от 24.02.2022 № СЛ-61-435/22
75.	Объекты капитального строительства регионального или межмуниципального значения в области автомобильного транспорта	Реконструкция автомобильной дороги общего пользования регионального или межмуниципального значения Сулкет – Александро-Невский Завод – Майский – Тулюшка	Категория автомобильной дороги – IV, протяженность 18,3 км	Куйтунский район: с. Малая Кочерма – п. ж/д ст. Мингатуй	Придорожные полосы автомобильных дорог устанавливаются в соответствии с п. 2 ст. 26 Федерального закона от 08.11.2007 № 257-ФЗ (ред. от 14.07.2022) «Об автомобильных дорогах и о дорожной деятельности в Российской Федерации и о внесении изменений в отдельные законодательные акты Российской Федерации»	Служебная записка министерства транспорта и дорожного хозяйства Иркутской области от 24.02.2022 № СЛ-61-435/22
76.	Объекты капитального строительства регионального или межмуниципального значения в области автомобильного транспорта	Реконструкция автомобильной дороги общего пользования регионального или межмуниципального	Категория автомобильной дороги – IV, протяженность 15,8 км	Балаганский район: Заславская – Шарагай, Подъезд к д. Тарасовск, Подъезд к с. Бирит, Тарасовск – Кумарейка	Придорожные полосы автомобильных дорог устанавливаются в соответствии с п. 2 ст. 26 Федерального закона от 08.11.2007 № 257-ФЗ (ред. от 14.07.2022)	Служебная записка министерства транспорта и дорожного хозяйства Иркутской области

№ п/п	Назначение объекта регионального/ межмуниципального значения	Наименование объекта	Краткая характеристика объекта	Местоположение планируемого объекта	Зоны с особыми условиями использования территории[1]	Примечание
		значения Балаганск – Заславская			«Об автомобильных дорогах и о дорожной деятельности в Российской Федерации и о внесении изменений в отдельные законодательные акты Российской Федерации»	от 24.02.2022 № СЛ-61-435/22
77.	Объекты капитального строительства регионального или межмуниципального значения в области автомобильного транспорта	Реконструкция автомобильной дороги общего пользования регионального или межмуниципального значения Жигалово – Казачинское	Категория автомобильной дороги – IV, протяженность 52,2 км	Жигаловский район: Подъезд к с. Чикан, Подъезд к д. Головновка. Казачинско-Ленский район	Придорожные полосы автомобильных дорог устанавливаются в соответствии с п. 2 ст. 26 Федерального закона от 08.11.2007 № 257-ФЗ (ред. от 14.07.2022) «Об автомобильных дорогах и о дорожной деятельности в Российской Федерации и о внесении изменений в отдельные законодательные акты Российской Федерации»	Служебная записка министерства транспорта и дорожного хозяйства Иркутской области от 24.02.2022 № СЛ-61-435/22
78.	Объекты капитального строительства регионального или межмуниципального значения в области автомобильного транспорта	Реконструкция автомобильной дороги общего пользования регионального или межмуниципального значения Жигалово – Усть-Илга	Категория автомобильной дороги – IV, протяженность 20 км	Жигаловский район	Придорожные полосы автомобильных дорог устанавливаются в соответствии с п. 2 ст. 26 Федерального закона от 08.11.2007 № 257-ФЗ (ред. от 14.07.2022) «Об автомобильных дорогах и о дорожной деятельности в Российской Федерации и о внесении изменений в отдельные законодательные акты Российской Федерации»	Служебная записка министерства транспорта и дорожного хозяйства Иркутской области от 24.02.2022 № СЛ-61-435/22
79.	Объекты капитального строительства	Реконструкция автомобильной	Категория автомобильной	Жигаловский район	Придорожные полосы автомобильных дорог	Служебная записка министерства

№ п/п	Назначение объекта регионального/ межмуниципального значения	Наименование объекта	Краткая характеристика объекта	Местоположение планируемого объекта	Зоны с особыми условиями использования территории[1]	Примечание
	регионального или межмуниципального значения в области автомобильного транспорта	дороги общего пользования регионального или межмуниципального значения Чикан – Келора	дороги – IV, протяженность 21,4 км		устанавливаются в соответствии с п. 2 ст. 26 Федерального закона от 08.11.2007 № 257-ФЗ (ред. от 14.07.2022) «Об автомобильных дорогах и о дорожной деятельности в Российской Федерации и о внесении изменений в отдельные законодательные акты Российской Федерации»	транспорта и дорожного хозяйства Иркутской области от 24.02.2022 № СЛ-61-435/22
80.	Объекты капитального строительства регионального или межмуниципального значения в области автомобильного транспорта	Строительство мостового перехода через р. Лена на автомобильной дороге общего пользования регионального или межмуниципального значения «Жигалово – Казачинское в Жигаловском районе Иркутской области» (Строительство мостового перехода через р. Лена на автомобильной дороге общего пользования регионального или межмуниципального значения Жигалово – Казачинское	Категория автомобильной дороги – IV, протяженность 0,4 км	Жигаловский район	Придорожные полосы автомобильных дорог устанавливаются в соответствии с п. 2 ст. 26 Федерального закона от 08.11.2007 № 257-ФЗ (ред. от 14.07.2022) «Об автомобильных дорогах и о дорожной деятельности в Российской Федерации и о внесении изменений в отдельные законодательные акты Российской Федерации»	Служебная записка министерства транспорта и дорожного хозяйства Иркутской области от 24.02.2022 № СЛ-61-435/22

№ п/п	Назначение объекта регионального/ межмуниципального значения	Наименование объекта	Краткая характеристика объекта	Местоположение планируемого объекта	Зоны с особыми условиями использования территории[1]	Примечание
		с. Тутура в Жигаловском районе)				
81.	Объекты капитального строительства регионального или межмуниципального значения в области автомобильного транспорта	Реконструкция автомобильной дороги общего пользования регионального или межмуниципального значения Анга – Большой Улун	Категория автомобильной дороги – IV, протяженность 27,2 км	Качугский район: Подъезд к д. Щапова	Придорожные полосы автомобильных дорог устанавливаются в соответствии с п. 2 ст. 26 Федерального закона от 08.11.2007 № 257-ФЗ (ред. от 14.07.2022) «Об автомобильных дорогах и о дорожной деятельности в Российской Федерации и о внесении изменений в отдельные законодательные акты Российской Федерации»	Служебная записка министерства транспорта и дорожного хозяйства Иркутской области от 24.02.2022 № СЛ-61-435/22
82.	Объекты капитального строительства регионального или межмуниципального значения в области автомобильного транспорта	Реконструкция автомобильной дороги общего пользования регионального или межмуниципального значения Большой Косогол – Корсукова	Категория автомобильной дороги – IV, протяженность 15,8 км	Качугский район	Придорожные полосы автомобильных дорог устанавливаются в соответствии с п. 2 ст. 26 Федерального закона от 08.11.2007 № 257-ФЗ (ред. от 14.07.2022) «Об автомобильных дорогах и о дорожной деятельности в Российской Федерации и о внесении изменений в отдельные законодательные акты Российской Федерации»	Служебная записка министерства транспорта и дорожного хозяйства Иркутской области от 24.02.2022 № СЛ-61-435/22
83.	Объекты капитального строительства регионального или межмуниципального	Реконструкция автомобильной дороги общего пользования	Категория автомобильной дороги – IV,	Качугский район: Качуг – Большие Голы	Придорожные полосы автомобильных дорог устанавливаются в соответствии с п. 2 ст. 26	Служебная записка министерства транспорта и дорожного

№ п/п	Назначение объекта регионального/ межмуниципального значения	Наименование объекта	Краткая характеристика объекта	Местоположение планируемого объекта	Зоны с особыми условиями использования территории[1]	Примечание
	значения в области автомобильного транспорта	регионального или межмуниципального значения Качуг – Мыс – Кузнецы	протяженность 22,7 км		Федерального закона от 08.11.2007 № 257-ФЗ (ред. от 14.07.2022) «Об автомобильных дорогах и о дорожной деятельности в Российской Федерации и о внесении изменений в отдельные законодательные акты Российской Федерации»	хозяйства Иркутской области от 24.02.2022 № СЛ-61-435/22
84.	Объекты капитального строительства регионального или межмуниципального значения в области автомобильного транспорта	Реконструкция автомобильной дороги общего пользования регионального или межмуниципального значения Малые Голы – Харбатово	Категория автомобильной дороги – IV, протяженность 18,9 км	Качугский район: Бирюлька – Большая Тарель, Подъезд к д. Болото, Бирюлька – Залог, Подъезд к д. Подкаменка	Придорожные полосы автомобильных дорог устанавливаются в соответствии с п. 2 ст. 26 Федерального закона от 08.11.2007 № 257-ФЗ (ред. от 14.07.2022) «Об автомобильных дорогах и о дорожной деятельности в Российской Федерации и о внесении изменений в отдельные законодательные акты Российской Федерации»	Служебная записка министерства транспорта и дорожного хозяйства Иркутской области от 24.02.2022 № СЛ-61-435/22
85.	Объекты капитального строительства регионального или межмуниципального значения в области автомобильного транспорта	Реконструкция и повышение категорийности автомобильной дороги общего пользования регионального или межмуниципального значения «Иркутск – Усть-Ордынский – Жигалово»	Категория автомобильной дороги – III, на участке Качуг – Жигалово км 5+700 (км 257+680) – км 39+200 (км 296+880)	Качугский район	Придорожные полосы автомобильных дорог устанавливаются в соответствии с п. 2 ст. 26 Федерального закона от 08.11.2007 № 257-ФЗ (ред. от 14.07.2022) «Об автомобильных дорогах и о дорожной деятельности в Российской Федерации и о внесении изменений в	Служебная записка министерства транспорта и дорожного хозяйства Иркутской области от 24.02.2022 № СЛ-61-435/22

№ п/п	Назначение объекта регионального/ межмуниципального значения	Наименование объекта	Краткая характеристика объекта	Местоположение планируемого объекта	Зоны с особыми условиями использования территории[1]	Примечание
		(«Реконструкция автомобильной дороги общего пользования регионального или межмуниципального значения Иркутск – Усть-Ордынский – Жигалово на участке Качуг – Жигалово» км 5+700 (км 257+680) – км 39+200 (км 296+880)			отдельные законодательные акты Российской Федерации»	
86.	Объекты капитального строительства регионального или межмуниципального значения в области автомобильного транспорта	Реконструкция автомобильной дороги общего пользования регионального или межмуниципального значения Баяндай – Еланцы – Хужир	Категория автомобильной дороги – IV, протяженность 158,5 км	Ольхонский район: Косая Степь – Бугульдейка, Хужир – Харанцы, Петрово – Бугульдейка, Подъезд к д. Петрова, Подъезд к д. Тонта	Придорожные полосы автомобильных дорог устанавливаются в соответствии с п. 2 ст. 26 Федерального закона от 08.11.2007 № 257-ФЗ (ред. от 14.07.2022) «Об автомобильных дорогах и о дорожной деятельности в Российской Федерации и о внесении изменений в отдельные законодательные акты Российской Федерации»	Служебная записка министерства транспорта и дорожного хозяйства Иркутской области от 24.02.2022 № СЛ-61-435/22. Служебная записка министерства транспорта и дорожного хозяйства Иркутской области от 02.06.2022 № СЛ-61-1396/22
87.	Объекты капитального строительства регионального или межмуниципального	Реконструкция автомобильной дороги общего пользования	Категория автомобильной дороги – IV,	Ольхонский район: Подъезд к с. Шара-Тогот	Придорожные полосы автомобильных дорог устанавливаются в соответствии с п. 2 ст. 26	Служебная записка министерства транспорта и дорожного

№ п/п	Назначение объекта регионального/ межмуниципального значения	Наименование объекта	Краткая характеристика объекта	Местоположение планируемого объекта	Зоны с особыми условиями использования территории[1]	Примечание
	значения в области автомобильного транспорта	регионального или межмуниципального значения Тогот – Курма	протяженность 18,9 км		Федерального закона от 08.11.2007 № 257-ФЗ (ред. от 14.07.2022) «Об автомобильных дорогах и о дорожной деятельности в Российской Федерации и о внесении изменений в отдельные законодательные акты Российской Федерации»	хозяйства Иркутской области от 24.02.2022 № СЛ-61-435/22
88.	Объекты капитального строительства регионального или межмуниципального значения в области автомобильного транспорта	Реконструкция автомобильной дороги общего пользования регионального или межмуниципального значения Подъезд к д. Куркут (Подъезд к ледовой переправе на о. Ольхон)	Категория автомобильной дороги – IV, протяженность 11,3 км	Ольхонский район	Придорожные полосы автомобильных дорог устанавливаются в соответствии с п. 2 ст. 26 Федерального закона от 08.11.2007 № 257-ФЗ (ред. от 14.07.2022) «Об автомобильных дорогах и о дорожной деятельности в Российской Федерации и о внесении изменений в отдельные законодательные акты Российской Федерации»	Служебная записка министерства транспорта и дорожного хозяйства Иркутской области от 24.02.2022 № СЛ-61-435/22
89.	Объекты капитального строительства регионального или межмуниципального значения в области автомобильного транспорта	Реконструкция автомобильной дороги общего пользования регионального или межмуниципального значения Тогот – Курма	Категория автомобильной дороги – IV, на участке км 0 – км 17	Ольхонский район	Придорожные полосы автомобильных дорог устанавливаются в соответствии с п. 2 ст. 26 Федерального закона от 08.11.2007 № 257-ФЗ (ред. от 14.07.2022) «Об автомобильных дорогах и о дорожной деятельности в Российской Федерации и о внесении изменений в	Служебная записка министерства транспорта и дорожного хозяйства Иркутской области от 24.02.2022 № СЛ-61-435/22

№ п/п	Назначение объекта регионального/ межмуниципального значения	Наименование объекта	Краткая характеристика объекта	Местоположение планируемого объекта	Зоны с особыми условиями использования территории[1]	Примечание
					отдельные законодательные акты Российской Федерации»	
Усть-Ордынская Бурятская опорная территория развития						
90.	Объекты капитального строительства регионального или межмуниципального значения в области автомобильного транспорта	Реконструкция автомобильной дороги общего пользования регионального или межмуниципального значения Табарсук – Апхульта – Белобородова	Категория автомобильной дороги – IV, протяженность 26,2 км	Аларский район: Подъезд к д. Егоровская, Апхульта – Тыргетуй, Подъезд к д. Аргалей, Подъезд к д. Кундулун. Егоровская – Хуруй, Егоровская – Берестенникова	Придорожные полосы автомобильных дорог устанавливаются в соответствии с п. 2 ст. 26 Федерального закона от 08.11.2007 № 257-ФЗ (ред. от 14.07.2022) «Об автомобильных дорогах и о дорожной деятельности в Российской Федерации и о внесении изменений в отдельные законодательные акты Российской Федерации»	Служебная записка министерства транспорта и дорожного хозяйства Иркутской области от 24.02.2022 № СЛ-61-435/22
91.	Объекты капитального строительства регионального или межмуниципального значения в области автомобильного транспорта	Реконструкция автомобильной дороги общего пользования регионального или межмуниципального значения Кутулик – Аларь – Ныгда	Категория автомобильной дороги – IV, протяженность 31,5 км	Аларский район: Подъезд к д. Буркова, Аларь – Куркат, Идеал – Заречное – Малолучинск, Подъезд к д. Аршан, Подъезд к д. Хигинская, Забитуй – Иванова – Кутулик, Подъезд к санаторию «Аларь», Куркат – Кукунур	Придорожные полосы автомобильных дорог устанавливаются в соответствии с п. 2 ст. 26 Федерального закона от 08.11.2007 № 257-ФЗ (ред. от 14.07.2022) «Об автомобильных дорогах и о дорожной деятельности в Российской Федерации и о внесении изменений в отдельные законодательные акты Российской Федерации»	Служебная записка министерства транспорта и дорожного хозяйства Иркутской области от 24.02.2022 № СЛ-61-435/22
92.	Объекты капитального строительства регионального или межмуниципального	Реконструкция автомобильной дороги общего пользования	Категория автомобильной дороги – IV,	Аларский район: Иваническое – Шалоты, Аляты – Халты, Аляты – Высотская, Зоны –	Придорожные полосы автомобильных дорог устанавливаются в соответствии с п. 2 ст. 26	Служебная записка министерства транспорта и дорожного

№ п/п	Назначение объекта регионального/ межмуниципального значения	Наименование объекта	Краткая характеристика объекта	Местоположение планируемого объекта	Зоны с особыми условиями использования территории[1]	Примечание
	значения в области автомобильного транспорта	регионального или межмуниципального значения Кутулик – Аляты	протяженность 25,1 км	Шастина – Вершина, Подъезд к с. Иваническое	Федерального закона от 08.11.2007 № 257-ФЗ (ред. от 14.07.2022) «Об автомобильных дорогах и о дорожной деятельности в Российской Федерации и о внесении изменений в отдельные законодательные акты Российской Федерации»	хозяйства Иркутской области от 24.02.2022 № СЛ-61-435/22
93.	Объекты капитального строительства регионального или межмуниципального значения в области автомобильного транспорта	Реконструкция автомобильной дороги общего пользования регионального или межмуниципального значения Подъезд к п. Забитуй	Категория автомобильной дороги – IV, протяженность 1,0 км	Аларский район	Придорожные полосы автомобильных дорог устанавливаются в соответствии с п. 2 ст. 26 Федерального закона от 08.11.2007 № 257-ФЗ (ред. от 14.07.2022) «Об автомобильных дорогах и о дорожной деятельности в Российской Федерации и о внесении изменений в отдельные законодательные акты Российской Федерации»	Служебная записка министерства транспорта и дорожного хозяйства Иркутской области от 24.02.2022 № СЛ-61-435/22
94.	Объекты капитального строительства регионального или межмуниципального значения в области автомобильного транспорта	Реконструкция автомобильной дороги общего пользования регионального или межмуниципального значения Кутулик – Бахтай – Хадахан	Категория автомобильной дороги – IV, протяженность 31,1 км	Аларский район: Подъезд к п. Быково, Подъезд к с. Бахтай, Подъезд к д. Ундэр-Хуан, Подъезд к д. Тютрина, Подъезд к д. Маломолева, Подъезд к автовокзалу и ж/д вокзалу п. Кутулик, Кутулик – Шульгина – Головинское, Подъезд к п. Ангарский, Табарсук – Кирюшина – Большая Ерма	Придорожные полосы автомобильных дорог устанавливаются в соответствии с п. 2 ст. 26 Федерального закона от 08.11.2007 № 257-ФЗ (ред. от 14.07.2022) «Об автомобильных дорогах и о дорожной деятельности в Российской Федерации и о внесении изменений в	Служебная записка министерства транспорта и дорожного хозяйства Иркутской области от 24.02.2022 № СЛ-61-435/22

№ п/п	Назначение объекта регионального/ межмуниципального значения	Наименование объекта	Краткая характеристика объекта	Местоположение планируемого объекта	Зоны с особыми условиями использования территории[1]	Примечание
					отдельные законодательные акты Российской Федерации»	
95.	Объекты капитального строительства регионального или межмуниципального значения в области автомобильного транспорта	Реконструкция автомобильной дороги общего пользования регионального или межмуниципального значения Подъезд к д. Шелемина	Категория автомобильной дороги – IV, протяженность 6,3 км	Аларский район	Придорожные полосы автомобильных дорог устанавливаются в соответствии с п. 2 ст. 26 Федерального закона от 08.11.2007 № 257-ФЗ (ред. от 14.07.2022) «Об автомобильных дорогах и о дорожной деятельности в Российской Федерации и о внесении изменений в отдельные законодательные акты Российской Федерации»	Служебная записка министерства транспорта и дорожного хозяйства Иркутской области от 24.02.2022 № СЛ-61-435/22
96.	Объекты капитального строительства регионального или межмуниципального значения в области автомобильного транспорта	Реконструкция автомобильной дороги общего пользования регионального или межмуниципального значения Подъезд к д. Маниловская	Категория автомобильной дороги – IV, протяженность 4,2 км	Аларский район	Придорожные полосы автомобильных дорог устанавливаются в соответствии с п. 2 ст. 26 Федерального закона от 08.11.2007 № 257-ФЗ (ред. от 14.07.2022) «Об автомобильных дорогах и о дорожной деятельности в Российской Федерации и о внесении изменений в отдельные законодательные акты Российской Федерации»	Служебная записка министерства транспорта и дорожного хозяйства Иркутской области от 24.02.2022 № СЛ-61-435/22
97.	Объекты капитального строительства регионального или межмуниципального значения в области	Реконструкция автомобильной дороги общего пользования регионального или	Категория автомобильной дороги – IV, протяженность 18,2 км	Аларский район	Придорожные полосы автомобильных дорог устанавливаются в соответствии с п. 2 ст. 26 Федерального закона	Служебная записка министерства транспорта и дорожного хозяйства

№ п/п	Назначение объекта регионального/ межмуниципального значения	Наименование объекта	Краткая характеристика объекта	Местоположение планируемого объекта	Зоны с особыми условиями использования территории[1]	Примечание
	автомобильного транспорта	межмуниципального значения Ангарский – Апхайта – Зангей (д. Икинат) – Тыргетуй – Балтуй – Каменно-Ангарск			от 08.11.2007 № 257-ФЗ (ред. от 14.07.2022) «Об автомобильных дорогах и о дорожной деятельности в Российской Федерации и о внесении изменений в отдельные законодательные акты Российской Федерации»	Иркутской области от 24.02.2022 № СЛ-61-435/22
98.	Объекты капитального строительства регионального или межмуниципального значения в области автомобильного транспорта	Реконструкция автомобильной дороги общего пользования регионального или межмуниципального значения Маниловская – Шаховская	Категория автомобильной дороги – IV, протяженность 7,5 км	Аларский район	Придорожные полосы автомобильных дорог устанавливаются в соответствии с п. 2 ст. 26 Федерального закона от 08.11.2007 № 257-ФЗ (ред. от 14.07.2022) «Об автомобильных дорогах и о дорожной деятельности в Российской Федерации и о внесении изменений в отдельные законодательные акты Российской Федерации»	Служебная записка министерства транспорта и дорожного хозяйства Иркутской области от 24.02.2022 № СЛ-61-435/22
99.	Объекты капитального строительства регионального или межмуниципального значения в области автомобильного транспорта	Реконструкция автомобильной дороги общего пользования регионального или межмуниципального значения Шульгина – Корховская – Занина	Категория автомобильной дороги – IV, протяженность 9,5 км	Аларский район	Придорожные полосы автомобильных дорог устанавливаются в соответствии с п. 2 ст. 26 Федерального закона от 08.11.2007 № 257-ФЗ (ред. от 14.07.2022) «Об автомобильных дорогах и о дорожной деятельности в Российской Федерации и о внесении изменений в	Служебная записка министерства транспорта и дорожного хозяйства Иркутской области от 24.02.2022 № СЛ-61-435/22

№ п/п	Назначение объекта регионального/ межмуниципального значения	Наименование объекта	Краткая характеристика объекта	Местоположение планируемого объекта	Зоны с особыми условиями использования территории[1]	Примечание
					отдельные законодательные акты Российской Федерации»	
100.	Объекты капитального строительства регионального или межмуниципального значения в области автомобильного транспорта	Реконструкция автомобильной дороги общего пользования регионального или межмуниципального значения Бабагай – Аляты	Категория автомобильной дороги – IV, протяженность 3,9 км	Аларский район	Придорожные полосы автомобильных дорог устанавливаются в соответствии с п. 2 ст. 26 Федерального закона от 08.11.2007 № 257-ФЗ (ред. от 14.07.2022) «Об автомобильных дорогах и о дорожной деятельности в Российской Федерации и о внесении изменений в отдельные законодательные акты Российской Федерации»	Служебная записка министерства транспорта и дорожного хозяйства Иркутской области от 24.02.2022 № СЛ-61-435/22
101.	Объекты капитального строительства регионального или межмуниципального значения в области автомобильного транспорта	Реконструкция автомобильной дороги общего пользования регионального или межмуниципального значения Бохан – Свирск	Категория автомобильной дороги – IV, протяженность 25,7 км	Боханский район: Новая Ида – Тымырей – Казачье, Крюкова – Ершова, Подъезд к д. Хандагай, Каменка – Угольная	Придорожные полосы автомобильных дорог устанавливаются в соответствии с п. 2 ст. 26 Федерального закона от 08.11.2007 № 257-ФЗ (ред. от 14.07.2022) «Об автомобильных дорогах и о дорожной деятельности в Российской Федерации и о внесении изменений в отдельные законодательные акты Российской Федерации»	Служебная записка министерства транспорта и дорожного хозяйства Иркутской области от 24.02.2022 № СЛ-61-435/22
102.	Объекты капитального строительства регионального или межмуниципального значения в области	Реконструкция автомобильной дороги общего пользования регионального или	Категория автомобильной дороги – IV, протяженность 30,1 км	Боханский район: Укыр – Лаврентьевская, Укыр – Манькова, Ижилха – Русиновка. Укыр – Хоргелок – Тачигир, Укыр –	Придорожные полосы автомобильных дорог устанавливаются в соответствии с п. 2 ст. 26 Федерального закона	Служебная записка министерства транспорта и дорожного хозяйства

№ п/п	Назначение объекта регионального/ межмуниципального значения	Наименование объекта	Краткая характеристика объекта	Местоположение планируемого объекта	Зоны с особыми условиями использования территории[1]	Примечание
	автомобильного транспорта	межмуниципального значения Боханг – Тихоновка		Петрограновка, Укыр – Усть-Укыр	от 08.11.2007 № 257-ФЗ (ред. от 14.07.2022) «Об автомобильных дорогах и о дорожной деятельности в Российской Федерации и о внесении изменений в отдельные законодательные акты Российской Федерации»	Иркутской области от 24.02.2022 № СЛ-61-435/22
103.	Объекты капитального строительства регионального или межмуниципального значения в области автомобильного транспорта	Реконструкция автомобильной дороги общего пользования регионального или межмуниципального значения Боханг – Середкина	Категория автомобильной дороги – IV, протяженность 24,5 км	Боханский район: Донская – Картыгей	Придорожные полосы автомобильных дорог устанавливаются в соответствии с п. 2 ст. 26 Федерального закона от 08.11.2007 № 257-ФЗ (ред. от 14.07.2022) «Об автомобильных дорогах и о дорожной деятельности в Российской Федерации и о внесении изменений в отдельные законодательные акты Российской Федерации»	Служебная записка министерства транспорта и дорожного хозяйства Иркутской области от 24.02.2022 № СЛ-61-435/22
104.	Объекты капитального строительства регионального или межмуниципального значения в области автомобильного транспорта	Реконструкция автомобильной дороги общего пользования регионального или межмуниципального значения Тараса – Буреть	Категория автомобильной дороги – IV, протяженность 19,2 км	Боханский район: Каменка – Склянка – Гречехан, Макаровская – Гречехан – Тыргур, Буреть – Каменка	Придорожные полосы автомобильных дорог устанавливаются в соответствии с п. 2 ст. 26 Федерального закона от 08.11.2007 № 257-ФЗ (ред. от 14.07.2022) «Об автомобильных дорогах и о дорожной деятельности в Российской Федерации и о внесении изменений в	Служебная записка министерства транспорта и дорожного хозяйства Иркутской области от 24.02.2022 № СЛ-61-435/22

№ п/п	Назначение объекта регионального/ межмуниципального значения	Наименование объекта	Краткая характеристика объекта	Местоположение планируемого объекта	Зоны с особыми условиями использования территории[1]	Примечание
					отдельные законодательные акты Российской Федерации»	
105.	Объекты капитального строительства регионального или межмуниципального значения в области автомобильного транспорта	Реконструкция автомобильной дороги общего пользования регионального или межмуниципального значения Олонки – Шарагун	Категория автомобильной дороги – IV, протяженность 15,6 км	Боханский район: Подъезд к д. Кулакова, Подъезд к д. Буреть (д. Красная Буреть)	Придорожные полосы автомобильных дорог устанавливаются в соответствии с п. 2 ст. 26 Федерального закона от 08.11.2007 № 257-ФЗ (ред. от 14.07.2022) «Об автомобильных дорогах и о дорожной деятельности в Российской Федерации и о внесении изменений в отдельные законодательные акты Российской Федерации»	Служебная записка министерства транспорта и дорожного хозяйства Иркутской области от 24.02.2022 № СЛ-61-435/22
106.	Объекты капитального строительства регионального или межмуниципального значения в области автомобильного транспорта	Реконструкция автомобильной дороги общего пользования регионального или межмуниципального значения «Иркутск – Усть-Ордынский – Жигалово» – Гаханы – Ахины	Категория автомобильной дороги – IV, протяженность 18,6 км	Эхирит-Булагатский район: Гаханы – Муромцовка, Гаханы – Зурцаган, Муромцовка – Хуты	Придорожные полосы автомобильных дорог устанавливаются в соответствии с п. 2 ст. 26 Федерального закона от 08.11.2007 № 257-ФЗ (ред. от 14.07.2022) «Об автомобильных дорогах и о дорожной деятельности в Российской Федерации и о внесении изменений в отдельные законодательные акты Российской Федерации»	Служебная записка министерства транспорта и дорожного хозяйства Иркутской области от 24.02.2022 № СЛ-61-435/22
107.	Объекты капитального строительства регионального или межмуниципального значения в области	Реконструкция автомобильной дороги общего пользования регионального или	Категория автомобильной дороги – IV, протяженность 11,6 км	Эхирит-Булагатский район	Придорожные полосы автомобильных дорог устанавливаются в соответствии с п. 2 ст. 26 Федерального закона	Служебная записка министерства транспорта и дорожного хозяйства

№ п/п	Назначение объекта регионального/ межмуниципального значения	Наименование объекта	Краткая характеристика объекта	Местоположение планируемого объекта	Зоны с особыми условиями использования территории[1]	Примечание
	автомобильного транспорта	межмуниципального значения Алужина – Корсук – Наумовка до границы района			от 08.11.2007 № 257-ФЗ (ред. от 14.07.2022) «Об автомобильных дорогах и о дорожной деятельности в Российской Федерации и о внесении изменений в отдельные законодательные акты Российской Федерации»	Иркутской области от 24.02.2022 № СЛ-61-435/22
108.	Объекты капитального строительства регионального или межмуниципального значения в области автомобильного транспорта	Реконструкция автомобильной дороги общего пользования регионального или межмуниципального значения «Усть-Ордынский – Оса» – Нижняя Идыга – Харазаргай – Кукунут	Категория автомобильной дороги – IV, протяженность 15,3 км	Эхирит-Булагатский район: Нижняя Идыга – Верхняя Идыга	Придорожные полосы автомобильных дорог устанавливаются в соответствии с п. 2 ст. 26 Федерального закона от 08.11.2007 № 257-ФЗ (ред. от 14.07.2022) «Об автомобильных дорогах и о дорожной деятельности в Российской Федерации и о внесении изменений в отдельные законодательные акты Российской Федерации»	Служебная записка министерства транспорта и дорожного хозяйства Иркутской области от 24.02.2022 № СЛ-61-435/22
109.	Объекты капитального строительства регионального или межмуниципального значения в области автомобильного транспорта	Реконструкция автомобильной дороги общего пользования регионального или межмуниципального значения «Усть-Ордынский – Качуг» – Захал до границы района	Категория автомобильной дороги – IV, протяженность 16,8 км	Эхирит-Булагатский район: Тугутуй – Камой, Подъезд к п. Свердлово	Придорожные полосы автомобильных дорог устанавливаются в соответствии с п. 2 ст. 26 Федерального закона от 08.11.2007 № 257-ФЗ (ред. от 14.07.2022) «Об автомобильных дорогах и о дорожной деятельности в Российской Федерации и о внесении изменений в	Служебная записка министерства транспорта и дорожного хозяйства Иркутской области от 24.02.2022 № СЛ-61-435/22

№ п/п	Назначение объекта регионального/ межмуниципального значения	Наименование объекта	Краткая характеристика объекта	Местоположение планируемого объекта	Зоны с особыми условиями использования территории[1]	Примечание
					отдельные законодательные акты Российской Федерации»	
110.	Объекты капитального строительства регионального или межмуниципального значения в области автомобильного транспорта	Реконструкция автомобильной дороги общего пользования регионального или межмуниципального значения Майск – Рассвет	Категория автомобильной дороги – IV, протяженность 16,8 км	Осинский район: Майск – Абрамовка, Подъезд к с. Усть-Алтан	Придорожные полосы автомобильных дорог устанавливаются в соответствии с п. 2 ст. 26 Федерального закона от 08.11.2007 № 257-ФЗ (ред. от 14.07.2022) «Об автомобильных дорогах и о дорожной деятельности в Российской Федерации и о внесении изменений в отдельные законодательные акты Российской Федерации»	Служебная записка министерства транспорта и дорожного хозяйства Иркутской области от 24.02.2022 № СЛ-61-435/22
111.	Объекты капитального строительства регионального или межмуниципального значения в области автомобильного транспорта	Реконструкция автомобильной дороги общего пользования регионального или межмуниципального значения Лузгина – Хокта – Онгой	Категория автомобильной дороги – IV, протяженность 12,5 км	Осинский район	Придорожные полосы автомобильных дорог устанавливаются в соответствии с п. 2 ст. 26 Федерального закона от 08.11.2007 № 257-ФЗ (ред. от 14.07.2022) «Об автомобильных дорогах и о дорожной деятельности в Российской Федерации и о внесении изменений в отдельные законодательные акты Российской Федерации»	Служебная записка министерства транспорта и дорожного хозяйства Иркутской области от 24.02.2022 № СЛ-61-435/22
112.	Объекты капитального строительства регионального или межмуниципального значения в области	Реконструкция автомобильной дороги общего пользования регионального или	Категория автомобильной дороги – IV, протяженность 11,8 км	Осинский район	Придорожные полосы автомобильных дорог устанавливаются в соответствии с п. 2 ст. 26 Федерального закона	Служебная записка министерства транспорта и дорожного хозяйства

№ п/п	Назначение объекта регионального/ межмуниципального значения	Наименование объекта	Краткая характеристика объекта	Местоположение планируемого объекта	Зоны с особыми условиями использования территории[1]	Примечание
	автомобильного транспорта	межмуниципального значения Грязнушка – Енисей – Онгосор			от 08.11.2007 № 257-ФЗ (ред. от 14.07.2022) «Об автомобильных дорогах и о дорожной деятельности в Российской Федерации и о внесении изменений в отдельные законодательные акты Российской Федерации»	Иркутской области от 24.02.2022 № СЛ-61-435/22
113.	Объекты капитального строительства регионального или межмуниципального значения в области автомобильного транспорта	Реконструкция автомобильной дороги общего пользования регионального или межмуниципального значения Иркутск – Оса – Усть-Уда	Категория автомобильной дороги – III, на участке км 160 – км 215	Осинский район	Придорожные полосы автомобильных дорог устанавливаются в соответствии с п. 2 ст. 26 Федерального закона от 08.11.2007 № 257-ФЗ (ред. от 14.07.2022) «Об автомобильных дорогах и о дорожной деятельности в Российской Федерации и о внесении изменений в отдельные законодательные акты Российской Федерации»	Служебная записка министерства транспорта и дорожного хозяйства Иркутской области от 24.02.2022 № СЛ-61-435/22
114.	Объекты капитального строительства регионального или межмуниципального значения в области автомобильного транспорта	Реконструкция автомобильной дороги общего пользования регионального или межмуниципального значения Баяндай – Нагалык	Категория автомобильной дороги – IV, протяженность 11,6 км	Баяндаевский район: Подъезд к д. Тыпкысыр	Придорожные полосы автомобильных дорог устанавливаются в соответствии с п. 2 ст. 26 Федерального закона от 08.11.2007 № 257-ФЗ (ред. от 14.07.2022) «Об автомобильных дорогах и о дорожной деятельности в Российской Федерации и о внесении изменений в	Служебная записка министерства транспорта и дорожного хозяйства Иркутской области от 24.02.2022 № СЛ-61-435/22

№ п/п	Назначение объекта регионального/ межмуниципального значения	Наименование объекта	Краткая характеристика объекта	Местоположение планируемого объекта	Зоны с особыми условиями использования территории[1]	Примечание
					отдельные законодательные акты Российской Федерации»	
115.	Объекты капитального строительства регионального или межмуниципального значения в области автомобильного транспорта	Реконструкция автомобильной дороги общего пользования регионального или межмуниципального значения Половинка – Васильевка – Люры	Категория автомобильной дороги – IV, протяженность 24,2 км	Баяндаевский район: Васильевка – Харагун, Васильевка – Лидинская, Люры – Бахай	Придорожные полосы автомобильных дорог устанавливаются в соответствии с п. 2 ст. 26 Федерального закона от 08.11.2007 № 257-ФЗ (ред. от 14.07.2022) «Об автомобильных дорогах и о дорожной деятельности в Российской Федерации и о внесении изменений в отдельные законодательные акты Российской Федерации»	Служебная записка министерства транспорта и дорожного хозяйства Иркутской области от 24.02.2022 № СЛ-61-435/22
116.	Объекты капитального строительства регионального или межмуниципального значения в области автомобильного транспорта	Реконструкция автомобильной дороги общего пользования регионального или межмуниципального значения Алужина – Наумовка – Ользоны	Категория автомобильной дороги – IV, протяженность 21,8 км	Баяндаевский район: Хатар-Хадай – Хиней, Подъезд к д. Хиней, Подъезд к с. Хатар-Хадай	Придорожные полосы автомобильных дорог устанавливаются в соответствии с п. 2 ст. 26 Федерального закона от 08.11.2007 № 257-ФЗ (ред. от 14.07.2022) «Об автомобильных дорогах и о дорожной деятельности в Российской Федерации и о внесении изменений в отдельные законодательные акты Российской Федерации»	Служебная записка министерства транспорта и дорожного хозяйства Иркутской области от 24.02.2022 № СЛ-61-435/22
117.	Объекты капитального строительства регионального или межмуниципального значения в области	Реконструкция автомобильной дороги общего пользования регионального или	Категория автомобильной дороги – IV, протяженность 26,6 км	Баяндаевский район: Молой – Бадагуй	Придорожные полосы автомобильных дорог устанавливаются в соответствии с п. 2 ст. 26 Федерального закона	Служебная записка министерства транспорта и дорожного хозяйства

№ п/п	Назначение объекта регионального/ межмуниципального значения	Наименование объекта	Краткая характеристика объекта	Местоположение планируемого объекта	Зоны с особыми условиями использования территории[1]	Примечание
	автомобильного транспорта	межмуниципального значения «Иркутск – Усть-Ордынский – Жигалово» – Нагалык – Еленинск – Вершининск			от 08.11.2007 № 257-ФЗ (ред. от 14.07.2022) «Об автомобильных дорогах и о дорожной деятельности в Российской Федерации и о внесении изменений в отдельные законодательные акты Российской Федерации»	Иркутской области от 24.02.2022 № СЛ-61-435/22
118.	Объекты капитального строительства регионального или межмуниципального значения в области автомобильного транспорта	Реконструкция автомобильной дороги общего пользования регионального или межмуниципального значения Залари – Жигалово	Категория автомобильной дороги – IV, протяженность 26,6 км	Нукутский район: Подъезд к п. Новонукутский, Подъезд к д. Шарагул, «Залари – Жигалово» – Хареты – Большебаяновская, Подъезд к д. Задоновская, Подъезд к д. Побединская, «Залари – Жигалово» – Ей – Шараты	Придорожные полосы автомобильных дорог устанавливаются в соответствии с п. 2 ст. 26 Федерального закона от 08.11.2007 № 257-ФЗ (ред. от 14.07.2022) «Об автомобильных дорогах и о дорожной деятельности в Российской Федерации и о внесении изменений в отдельные законодательные акты Российской Федерации»	Служебная записка министерства транспорта и дорожного хозяйства Иркутской области от 24.02.2022 № СЛ-61-435/22
119.	Объекты капитального строительства регионального или межмуниципального значения в области автомобильного транспорта	Реконструкция автомобильной дороги общего пользования регионального или межмуниципального значения Балаганск – Саянск	Категория автомобильной дороги – IV, протяженность 8,2 км	Нукутский район	Придорожные полосы автомобильных дорог устанавливаются в соответствии с п. 2 ст. 26 Федерального закона от 08.11.2007 № 257-ФЗ (ред. от 14.07.2022) «Об автомобильных дорогах и о дорожной деятельности в Российской Федерации и о внесении изменений в	Служебная записка министерства транспорта и дорожного хозяйства Иркутской области от 24.02.2022 № СЛ-61-435/22

№ п/п	Назначение объекта регионального/ межмуниципального значения	Наименование объекта	Краткая характеристика объекта	Местоположение планируемого объекта	Зоны с особыми условиями использования территории[1]	Примечание
					отдельные законодательные акты Российской Федерации»	
120.	Объекты капитального строительства регионального или межмуниципального значения в области автомобильного транспорта	Реконструкция автомобильной дороги общего пользования регионального или межмуниципального значения Кутулик – Бахтай – Хадахан	Категория автомобильной дороги – IV, протяженность 12,5 км	Нукутский район: Подъезд к д. Малая Сухая	Придорожные полосы автомобильных дорог устанавливаются в соответствии с п. 2 ст. 26 Федерального закона от 08.11.2007 № 257-ФЗ (ред. от 14.07.2022) «Об автомобильных дорогах и о дорожной деятельности в Российской Федерации и о внесении изменений в отдельные законодательные акты Российской Федерации»	Служебная записка министерства транспорта и дорожного хозяйства Иркутской области от 24.02.2022 № СЛ-61-435/22
121.	Объекты капитального строительства регионального или межмуниципального значения в области автомобильного транспорта	Реконструкция автомобильной дороги общего пользования регионального или межмуниципального значения Тыреть 1-я – «Залари – Жигалово» (в границах района)	Категория автомобильной дороги – IV, протяженность 16,8 км	Нукутский район: Тангуты – Шараты – Куйта, Подъезд к д. Куйта, с. Шараты. Заларинский район: Подъезд к д. Куйта	Придорожные полосы автомобильных дорог устанавливаются в соответствии с п. 2 ст. 26 Федерального закона от 08.11.2007 № 257-ФЗ (ред. от 14.07.2022) «Об автомобильных дорогах и о дорожной деятельности в Российской Федерации и о внесении изменений в отдельные законодательные акты Российской Федерации»	Служебная записка министерства транспорта и дорожного хозяйства Иркутской области от 24.02.2022 № СЛ-61-435/22
122.	Объекты капитального строительства регионального или межмуниципального значения в области	Реконструкция автомобильной дороги общего пользования регионального или	Категория автомобильной дороги – IV, протяженность 23,6 км	Нукутский район: Ворот-Онгой – Шалоты – Алтарик, Ворот-Онгой – Макарьевская, д. Ворот-Онгой, с. Алтарик	Придорожные полосы автомобильных дорог устанавливаются в соответствии с п. 2 ст. 26 Федерального закона	Служебная записка министерства транспорта и дорожного хозяйства

№ п/п	Назначение объекта регионального/ межмуниципального значения	Наименование объекта	Краткая характеристика объекта	Местоположение планируемого объекта	Зоны с особыми условиями использования территории[1]	Примечание
	автомобильного транспорта	межмуниципального значения Нукуты – Ворот-Онгой			от 08.11.2007 № 257-ФЗ (ред. от 14.07.2022) «Об автомобильных дорогах и о дорожной деятельности в Российской Федерации и о внесении изменений в отдельные законодательные акты Российской Федерации»	Иркутской области от 24.02.2022 № СЛ-61-435/22
123.	Объекты капитального строительства регионального или межмуниципального значения в области автомобильного транспорта	Реконструкция автомобильной дороги общего пользования регионального или межмуниципального значения Целинный – Нукуты	Категория автомобильной дороги – IV, протяженность 13,2 км	Нукутский район: Заречный – Новоселова – Шаховская (в границах района)	Придорожные полосы автомобильных дорог устанавливаются в соответствии с п. 2 ст. 26 Федерального закона от 08.11.2007 № 257-ФЗ (ред. от 14.07.2022) «Об автомобильных дорогах и о дорожной деятельности в Российской Федерации и о внесении изменений в отдельные законодательные акты Российской Федерации»	Служебная записка министерства транспорта и дорожного хозяйства Иркутской области от 24.02.2022 № СЛ-61-435/22
124.	Объекты капитального строительства регионального или межмуниципального значения в области автомобильного транспорта	Реконструкция автомобильной дороги общего пользования регионального или межмуниципального значения Новоленино – Первомайское	Категория автомобильной дороги – IV, Протяженность 11,5 км	Нукутский район: Подъезд к п. Степное, Подъезд к п. Дружный	Придорожные полосы автомобильных дорог устанавливаются в соответствии с п. 2 ст. 26 Федерального закона от 08.11.2007 № 257-ФЗ (ред. от 14.07.2022) «Об автомобильных дорогах и о дорожной деятельности в Российской Федерации и о внесении изменений в	Служебная записка министерства транспорта и дорожного хозяйства Иркутской области от 24.02.2022 № СЛ-61-435/22

№ п/п	Назначение объекта регионального/ межмуниципального значения	Наименование объекта	Краткая характеристика объекта	Местоположение планируемого объекта	Зоны с особыми условиями использования территории[1]	Примечание
					отдельные законодательные акты Российской Федерации»	
125.	Объекты капитального строительства регионального или межмуниципального значения в области автомобильного транспорта	Реконструкция автомобильной дороги общего пользования регионального или межмуниципального значения «Нукуты – Ворот-Онгой» – Закулей – Хадахан (в границах района)	Категория автомобильной дороги – IV, протяженность 31,4 км	Нукутский район: Подъезд к д. Мельхитуй (д. Русский Мельхитуй), Подъезд к д. Хамхар, Закулей – Ункей	Придорожные полосы автомобильных дорог устанавливаются в соответствии с п. 2 ст. 26 Федерального закона от 08.11.2007 № 257-ФЗ (ред. от 14.07.2022) «Об автомобильных дорогах и о дорожной деятельности в Российской Федерации и о внесении изменений в отдельные законодательные акты Российской Федерации»	Служебная записка министерства транспорта и дорожного хозяйства Иркутской области от 24.02.2022 № СЛ-61-435/22
126.	Объекты капитального строительства регионального или межмуниципального значения в области автомобильного транспорта	Реконструкция автомобильной дороги общего пользования регионального или межмуниципального значения Целинный – Нукуты	Категория автомобильной дороги – IV, протяженность 12,8 км	Нукутский район: с. Нукуты	Придорожные полосы автомобильных дорог устанавливаются в соответствии с п. 2 ст. 26 Федерального закона от 08.11.2007 № 257-ФЗ (ред. от 14.07.2022) «Об автомобильных дорогах и о дорожной деятельности в Российской Федерации и о внесении изменений в отдельные законодательные акты Российской Федерации»	Служебная записка министерства транспорта и дорожного хозяйства Иркутской области от 24.02.2022 № СЛ-61-435/22
Тайшето-Тулунская опорная территория развития						
127.	Объекты капитального строительства регионального или межмуниципального	Реконструкция автомобильной дороги общего пользования	Категория автомобильной дороги – IV,	Тулунский район: Подъезд к д. Альбин	Придорожные полосы автомобильных дорог устанавливаются в соответствии с п. 2 ст. 26	Служебная записка министерства транспорта и дорожного

№ п/п	Назначение объекта регионального/ межмуниципального значения	Наименование объекта	Краткая характеристика объекта	Местоположение планируемого объекта	Зоны с особыми условиями использования территории[1]	Примечание
	значения в области автомобильного транспорта	регионального или межмуниципального значения «Вилюй» – Бурхун – Паберега	протяженность 21,3 км		Федерального закона от 08.11.2007 № 257-ФЗ (ред. от 14.07.2022) «Об автомобильных дорогах и о дорожной деятельности в Российской Федерации и о внесении изменений в отдельные законодательные акты Российской Федерации»	хозяйства Иркутской области от 24.02.2022 № СЛ-61-435/22
128.	Объекты капитального строительства регионального или межмуниципального значения в области автомобильного транспорта	Реконструкция автомобильной дороги общего пользования регионального или межмуниципального значения Котик – Умыган	Категория автомобильной дороги – IV, протяженность 8,4 км	Тулунский район	Придорожные полосы автомобильных дорог устанавливаются в соответствии с п. 2 ст. 26 Федерального закона от 08.11.2007 № 257-ФЗ (ред. от 14.07.2022) «Об автомобильных дорогах и о дорожной деятельности в Российской Федерации и о внесении изменений в отдельные законодательные акты Российской Федерации»	Служебная записка министерства транспорта и дорожного хозяйства Иркутской области от 24.02.2022 № СЛ-61-435/22
129.	Объекты капитального строительства регионального или межмуниципального значения в области автомобильного транспорта	Реконструкция автомобильной дороги общего пользования регионального или межмуниципального значения Подъезд к д. Андреевка	Категория автомобильной дороги – IV, протяженность 4,04 км	Тулунский район	Придорожные полосы автомобильных дорог устанавливаются в соответствии с п. 2 ст. 26 Федерального закона от 08.11.2007 № 257-ФЗ (ред. от 14.07.2022) «Об автомобильных дорогах и о дорожной деятельности в Российской Федерации и о внесении изменений в	Служебная записка министерства транспорта и дорожного хозяйства Иркутской области от 24.02.2022 № СЛ-61-435/22

№ п/п	Назначение объекта регионального/ межмуниципального значения	Наименование объекта	Краткая характеристика объекта	Местоположение планируемого объекта	Зоны с особыми условиями использования территории[1]	Примечание
					отдельные законодательные акты Российской Федерации»	
130.	Объекты капитального строительства регионального или межмуниципального значения в области автомобильного транспорта	Реконструкция автомобильной дороги общего пользования регионального или межмуниципального значения Тулун – Сибиряк	Категория автомобильной дороги – IV, протяженность 7,0 км	Тулунский район	Придорожные полосы автомобильных дорог устанавливаются в соответствии с п. 2 ст. 26 Федерального закона от 08.11.2007 № 257-ФЗ (ред. от 14.07.2022) «Об автомобильных дорогах и о дорожной деятельности в Российской Федерации и о внесении изменений в отдельные законодательные акты Российской Федерации»	Служебная записка министерства транспорта и дорожного хозяйства Иркутской области от 24.02.2022 № СЛ-61-435/22
131.	Объекты капитального строительства регионального или межмуниципального значения в области автомобильного транспорта	Реконструкция автомобильной дороги общего пользования регионального или межмуниципального значения Гадалей – Здравоозерный	Категория автомобильной дороги – IV, протяженность 28,3 км	Тулунский район: Здравоозерный – Уйгат	Придорожные полосы автомобильных дорог устанавливаются в соответствии с п. 2 ст. 26 Федерального закона от 08.11.2007 № 257-ФЗ (ред. от 14.07.2022) «Об автомобильных дорогах и о дорожной деятельности в Российской Федерации и о внесении изменений в отдельные законодательные акты Российской Федерации»	Служебная записка министерства транспорта и дорожного хозяйства Иркутской области от 24.02.2022 № СЛ-61-435/22
132.	Объекты капитального строительства регионального или межмуниципального значения в области	Реконструкция автомобильной дороги общего пользования регионального или	Категория автомобильной дороги – IV, протяженность 5,0 км	Тулунский район	Придорожные полосы автомобильных дорог устанавливаются в соответствии с п. 2 ст. 26 Федерального закона	Служебная записка министерства транспорта и дорожного хозяйства

№ п/п	Назначение объекта регионального/ межмуниципального значения	Наименование объекта	Краткая характеристика объекта	Местоположение планируемого объекта	Зоны с особыми условиями использования территории[1]	Примечание
	автомобильного транспорта	межмуниципального значения Подъезд к д. Северный Кадуй			от 08.11.2007 № 257-ФЗ (ред. от 14.07.2022) «Об автомобильных дорогах и о дорожной деятельности в Российской Федерации и о внесении изменений в отдельные законодательные акты Российской Федерации»	Иркутской области от 24.02.2022 № СЛ-61-435/22
133.	Объекты капитального строительства регионального или межмуниципального значения в области автомобильного транспорта	Реконструкция автомобильной дороги общего пользования регионального или межмуниципального значения Подъезд к п. Утай	Категория автомобильной дороги – IV, протяженность 5,45 км	Тулунский район	Придорожные полосы автомобильных дорог устанавливаются в соответствии с п. 2 ст. 26 Федерального закона от 08.11.2007 № 257-ФЗ (ред. от 14.07.2022) «Об автомобильных дорогах и о дорожной деятельности в Российской Федерации и о внесении изменений в отдельные законодательные акты Российской Федерации»	Служебная записка министерства транспорта и дорожного хозяйства Иркутской области от 24.02.2022 № СЛ-61-435/22
134.	Объекты капитального строительства регионального или межмуниципального значения в области автомобильного транспорта	Реконструкция автомобильной дороги общего пользования регионального или межмуниципального значения Иргей – «Будагово – Аверьяновка»	Категория автомобильной дороги – IV, протяженность 1,0 км	Тулунский район	Придорожные полосы автомобильных дорог устанавливаются в соответствии с п. 2 ст. 26 Федерального закона от 08.11.2007 № 257-ФЗ (ред. от 14.07.2022) «Об автомобильных дорогах и о дорожной деятельности в Российской Федерации и о внесении изменений в	Служебная записка министерства транспорта и дорожного хозяйства Иркутской области от 24.02.2022 № СЛ-61-435/22

№ п/п	Назначение объекта регионального/ межмуниципального значения	Наименование объекта	Краткая характеристика объекта	Местоположение планируемого объекта	Зоны с особыми условиями использования территории[1]	Примечание
					отдельные законодательные акты Российской Федерации»	
135.	Объекты капитального строительства регионального или межмуниципального значения в области автомобильного транспорта	Реконструкция автомобильной дороги общего пользования регионального или межмуниципального значения Едогон – Владимировка – Одон	Категория автомобильной дороги – IV, протяженность 21,6 км	Тулунский район: Подъезд к д. Харантей, Харантей – Аршан	Придорожные полосы автомобильных дорог устанавливаются в соответствии с п. 2 ст. 26 Федерального закона от 08.11.2007 № 257-ФЗ (ред. от 14.07.2022) «Об автомобильных дорогах и о дорожной деятельности в Российской Федерации и о внесении изменений в отдельные законодательные акты Российской Федерации»	Служебная записка министерства транспорта и дорожного хозяйства Иркутской области от 24.02.2022 № СЛ-61-435/22
136.	Объекты капитального строительства регионального или межмуниципального значения в области автомобильного транспорта	Реконструкция автомобильной дороги общего пользования регионального или межмуниципального значения Будагово – Аверьяновка	Категория автомобильной дороги – IV, протяженность 8,5 км	Тулунский район	Придорожные полосы автомобильных дорог устанавливаются в соответствии с п. 2 ст. 26 Федерального закона от 08.11.2007 № 257-ФЗ (ред. от 14.07.2022) «Об автомобильных дорогах и о дорожной деятельности в Российской Федерации и о внесении изменений в отдельные законодательные акты Российской Федерации»	Служебная записка министерства транспорта и дорожного хозяйства Иркутской области от 24.02.2022 № СЛ-61-435/22
137.	Объекты капитального строительства регионального или межмуниципального значения в области	Реконструкция автомобильной дороги общего пользования регионального или	Категория автомобильной дороги – IV, протяженность 7,8 км	Тулунский район	Придорожные полосы автомобильных дорог устанавливаются в соответствии с п. 2 ст. 26 Федерального закона	Служебная записка министерства транспорта и дорожного хозяйства

№ п/п	Назначение объекта регионального/ межмуниципального значения	Наименование объекта	Краткая характеристика объекта	Местоположение планируемого объекта	Зоны с особыми условиями использования территории[1]	Примечание
	автомобильного транспорта	межмуниципального значения Подъезд к п. Иннокентьевский			от 08.11.2007 № 257-ФЗ (ред. от 14.07.2022) «Об автомобильных дорогах и о дорожной деятельности в Российской Федерации и о внесении изменений в отдельные законодательные акты Российской Федерации»	Иркутской области от 24.02.2022 № СЛ-61-435/22
138.	Объекты капитального строительства регионального или межмуниципального значения в области автомобильного транспорта	Реконструкция автомобильной дороги общего пользования регионального или межмуниципального значения Подъезд к д. Новотроицк	Категория автомобильной дороги – IV, протяженность 2,6 км	Тулунский район	Придорожные полосы автомобильных дорог устанавливаются в соответствии с п. 2 ст. 26 Федерального закона от 08.11.2007 № 257-ФЗ (ред. от 14.07.2022) «Об автомобильных дорогах и о дорожной деятельности в Российской Федерации и о внесении изменений в отдельные законодательные акты Российской Федерации»	Служебная записка министерства транспорта и дорожного хозяйства Иркутской области от 24.02.2022 № СЛ-61-435/22
139.	Объекты капитального строительства регионального или межмуниципального значения в области автомобильного транспорта	Реконструкция автомобильной дороги общего пользования регионального или межмуниципального значения Подъезд к д. Писаревский	Категория автомобильной дороги – IV, протяженность 2,7 км	Тулунский район	Придорожные полосы автомобильных дорог устанавливаются в соответствии с п. 2 ст. 26 Федерального закона от 08.11.2007 № 257-ФЗ (ред. от 14.07.2022) «Об автомобильных дорогах и о дорожной деятельности в Российской Федерации и о внесении изменений в	Служебная записка министерства транспорта и дорожного хозяйства Иркутской области от 24.02.2022 № СЛ-61-435/22

№ п/п	Назначение объекта регионального/ межмуниципального значения	Наименование объекта	Краткая характеристика объекта	Местоположение планируемого объекта	Зоны с особыми условиями использования территории[1]	Примечание
					отдельные законодательные акты Российской Федерации»	
140.	Объекты капитального строительства регионального или межмуниципального значения в области автомобильного транспорта	Реконструкция автомобильной дороги общего пользования регионального или межмуниципального значения Тулун – Икей	Категория автомобильной дороги – IV, протяженность 38,0 км	Тулунский район: Нижний Бурбук – Верхний Бурбук, Икей – Галдун, Едогон – Изегол, Едогон – Талхан, Икей – Верхний Бурбук, Подъезд к п. Ишидей, Подъезд к д. Нижний Бурбук, Нижний Бурбук – Большой Одер, Икейский тракт – Алгатуй	Придорожные полосы автомобильных дорог устанавливаются в соответствии с п. 2 ст. 26 Федерального закона от 08.11.2007 № 257-ФЗ (ред. от 14.07.2022) «Об автомобильных дорогах и о дорожной деятельности в Российской Федерации и о внесении изменений в отдельные законодательные акты Российской Федерации»	Служебная записка министерства транспорта и дорожного хозяйства Иркутской области от 24.02.2022 № СЛ-61-435/22
141.	Объекты капитального строительства регионального или межмуниципального значения в области автомобильного транспорта	Реконструкция автомобильной дороги общего пользования регионального или межмуниципального значения Гуран – Усть-Кульск	Категория автомобильной дороги – IV, протяженность 9,0 км	Тулунский район: Усть-Кульск – Ангуй	Придорожные полосы автомобильных дорог устанавливаются в соответствии с п. 2 ст. 26 Федерального закона от 08.11.2007 № 257-ФЗ (ред. от 14.07.2022) «Об автомобильных дорогах и о дорожной деятельности в Российской Федерации и о внесении изменений в отдельные законодательные акты Российской Федерации»	Служебная записка министерства транспорта и дорожного хозяйства Иркутской области от 24.02.2022 № СЛ-61-435/22
142.	Объекты капитального строительства регионального или межмуниципального значения в области	Реконструкция автомобильной дороги общего пользования регионального или	Категория автомобильной дороги – IV, протяженность 19,2 км	Тулунский район: Подъезд к д. Красный Октябрь	Придорожные полосы автомобильных дорог устанавливаются в соответствии с п. 2 ст. 26 Федерального закона	Служебная записка министерства транспорта и дорожного хозяйства

№ п/п	Назначение объекта регионального/ межмуниципального значения	Наименование объекта	Краткая характеристика объекта	Местоположение планируемого объекта	Зоны с особыми условиями использования территории[1]	Примечание
	автомобильного транспорта	межмуниципального значения Перфилово – Бадар – Евдокимова			от 08.11.2007 № 257-ФЗ (ред. от 14.07.2022) «Об автомобильных дорогах и о дорожной деятельности в Российской Федерации и о внесении изменений в отдельные законодательные акты Российской Федерации»	Иркутской области от 24.02.2022 № СЛ-61-435/22
143.	Объекты капитального строительства регионального или межмуниципального значения в области автомобильного транспорта	Реконструкция автомобильной дороги общего пользования регионального или межмуниципального значения Подъезд к д. Килим	Категория автомобильной дороги – IV, протяженность 3,6 км	Тулунский район	Придорожные полосы автомобильных дорог устанавливаются в соответствии с п. 2 ст. 26 Федерального закона от 08.11.2007 № 257-ФЗ (ред. от 14.07.2022) «Об автомобильных дорогах и о дорожной деятельности в Российской Федерации и о внесении изменений в отдельные законодательные акты Российской Федерации»	Служебная записка министерства транспорта и дорожного хозяйства Иркутской области от 24.02.2022 № СЛ-61-435/22
144.	Объекты капитального строительства регионального или межмуниципального значения в области автомобильного транспорта	Реконструкция автомобильной дороги общего пользования регионального или межмуниципального значения Подъезд к с. Котик	Категория автомобильной дороги – IV, протяженность 5,2 км	Тулунский район	Придорожные полосы автомобильных дорог устанавливаются в соответствии с п. 2 ст. 26 Федерального закона от 08.11.2007 № 257-ФЗ (ред. от 14.07.2022) «Об автомобильных дорогах и о дорожной деятельности в Российской Федерации и о внесении изменений в	Служебная записка министерства транспорта и дорожного хозяйства Иркутской области от 24.02.2022 № СЛ-61-435/22

№ п/п	Назначение объекта регионального/ межмуниципального значения	Наименование объекта	Краткая характеристика объекта	Местоположение планируемого объекта	Зоны с особыми условиями использования территории[1]	Примечание
					отдельные законодательные акты Российской Федерации»	
145.	Объекты капитального строительства регионального или межмуниципального значения в области автомобильного транспорта	Реконструкция автомобильной дороги общего пользования регионального или межмуниципального значения Тулун – Гадалей – Харгажин	Категория автомобильной дороги – IV, протяженность 23,5 км	Тулунский район: Подъезд к с. Гадалей	Придорожные полосы автомобильных дорог устанавливаются в соответствии с п. 2 ст. 26 Федерального закона от 08.11.2007 № 257-ФЗ (ред. от 14.07.2022) «Об автомобильных дорогах и о дорожной деятельности в Российской Федерации и о внесении изменений в отдельные законодательные акты Российской Федерации»	Служебная записка министерства транспорта и дорожного хозяйства Иркутской области от 24.02.2022 № СЛ-61-435/22
146.	Объекты капитального строительства регионального или межмуниципального значения в области автомобильного транспорта	Реконструкция автомобильной дороги общего пользования регионального или межмуниципального значения Тулун – Мугун – Хараманут	Категория автомобильной дороги – IV, протяженность 44,0 км	Тулунский район: Подъезд к д. Александровка, Мугунский тракт – Алгатуй	Придорожные полосы автомобильных дорог устанавливаются в соответствии с п. 2 ст. 26 Федерального закона от 08.11.2007 № 257-ФЗ (ред. от 14.07.2022) «Об автомобильных дорогах и о дорожной деятельности в Российской Федерации и о внесении изменений в отдельные законодательные акты Российской Федерации»	Служебная записка министерства транспорта и дорожного хозяйства Иркутской области от 24.02.2022 № СЛ-61-435/22
147.	Объекты капитального строительства регионального или межмуниципального значения в области	Реконструкция автомобильной дороги общего пользования регионального или	Категория автомобильной дороги – IV, протяженность 6,1 км	Тулунский район	Придорожные полосы автомобильных дорог устанавливаются в соответствии с п. 2 ст. 26 Федерального закона	Служебная записка министерства транспорта и дорожного хозяйства

№ п/п	Назначение объекта регионального/ межмуниципального значения	Наименование объекта	Краткая характеристика объекта	Местоположение планируемого объекта	Зоны с особыми условиями использования территории[1]	Примечание
	автомобильного транспорта	межмуниципального значения Никитаево – Заусаева			от 08.11.2007 № 257-ФЗ (ред. от 14.07.2022) «Об автомобильных дорогах и о дорожной деятельности в Российской Федерации и о внесении изменений в отдельные законодательные акты Российской Федерации»	Иркутской области от 24.02.2022 № СЛ-61-435/22
148.	Объекты капитального строительства регионального или межмуниципального значения в области автомобильного транспорта	Реконструкция автомобильной дороги общего пользования регионального или межмуниципального значения Подъезд к д. Ниргит	Категория автомобильной дороги – IV, протяженность 0,73 км	Тулунский район	Придорожные полосы автомобильных дорог устанавливаются в соответствии с п. 2 ст. 26 Федерального закона от 08.11.2007 № 257-ФЗ (ред. от 14.07.2022) «Об автомобильных дорогах и о дорожной деятельности в Российской Федерации и о внесении изменений в отдельные законодательные акты Российской Федерации»	Служебная записка министерства транспорта и дорожного хозяйства Иркутской области от 24.02.2022 № СЛ-61-435/22
149.	Объекты капитального строительства регионального или межмуниципального значения в области автомобильного транспорта	Реконструкция автомобильной дороги общего пользования регионального или межмуниципального значения Подъезд к д. Новая Деревня	Категория автомобильной дороги – IV, протяженность 3,5 км	Тулунский район	Придорожные полосы автомобильных дорог устанавливаются в соответствии с п. 2 ст. 26 Федерального закона от 08.11.2007 № 257-ФЗ (ред. от 14.07.2022) «Об автомобильных дорогах и о дорожной деятельности в Российской Федерации и о внесении изменений в	Служебная записка министерства транспорта и дорожного хозяйства Иркутской области от 02.06.2022 № СЛ-61-1396/22

№ п/п	Назначение объекта регионального/ межмуниципального значения	Наименование объекта	Краткая характеристика объекта	Местоположение планируемого объекта	Зоны с особыми условиями использования территории[1]	Примечание
					отдельные законодательные акты Российской Федерации»	
150.	Объекты капитального строительства регионального или межмуниципального значения в области автомобильного транспорта	Реконструкция автомобильной дороги общего пользования регионального или межмуниципального значения Нижнеудинск – Боровинок – Чуна	Категория автомобильной дороги – IV, протяженность 27,3 км	Нижнеудинский район: Подъезд к д. Каксат, Подъезд к д. Укар	Придорожные полосы автомобильных дорог устанавливаются в соответствии с п. 2 ст. 26 Федерального закона от 08.11.2007 № 257-ФЗ (ред. от 14.07.2022) «Об автомобильных дорогах и о дорожной деятельности в Российской Федерации и о внесении изменений в отдельные законодательные акты Российской Федерации»	Служебная записка министерства транспорта и дорожного хозяйства Иркутской области от 24.02.2022 № СЛ-61-435/22
151.	Объекты капитального строительства регионального или межмуниципального значения в области автомобильного транспорта	Реконструкция автомобильной дороги общего пользования регионального или межмуниципального значения Подъезд к п. ж/д ст. Хингуй	Категория автомобильной дороги – IV, протяженность 3,0 км	Нижнеудинский район	Придорожные полосы автомобильных дорог устанавливаются в соответствии с п. 2 ст. 26 Федерального закона от 08.11.2007 № 257-ФЗ (ред. от 14.07.2022) «Об автомобильных дорогах и о дорожной деятельности в Российской Федерации и о внесении изменений в отдельные законодательные акты Российской Федерации»	Служебная записка министерства транспорта и дорожного хозяйства Иркутской области от 24.02.2022 № СЛ-61-435/22
152.	Объекты капитального строительства регионального или межмуниципального значения в области	Реконструкция автомобильной дороги общего пользования регионального или	Категория автомобильной дороги – IV, протяженность 25,7 км	Нижнеудинский район: Алзамай – Новокиевск, Атагай – Лесной, Атагай – Усть-Кадуй, Новокиевск – Буракова, Подъезд к д. Красная Кавалерия	Придорожные полосы автомобильных дорог устанавливаются в соответствии с п. 2 ст. 26 Федерального закона	Служебная записка министерства транспорта и дорожного хозяйства

№ п/п	Назначение объекта регионального/ межмуниципального значения	Наименование объекта	Краткая характеристика объекта	Местоположение планируемого объекта	Зоны с особыми условиями использования территории[1]	Примечание
	автомобильного транспорта	межмуниципального значения Нижнеудинск – Боровинок – Алзамай			от 08.11.2007 № 257-ФЗ (ред. от 14.07.2022) «Об автомобильных дорогах и о дорожной деятельности в Российской Федерации и о внесении изменений в отдельные законодательные акты Российской Федерации»	Иркутской области от 24.02.2022 № СЛ-61-435/22
153.	Объекты капитального строительства регионального или межмуниципального значения в области автомобильного транспорта	Реконструкция автомобильной дороги общего пользования регионального или межмуниципального значения Нижнеудинск – Порог	Категория автомобильной дороги – IV, протяженность 35,2 км	Нижнеудинский район Мельница – Майский, Подъезд к д. Чалоты, Подъезд к д. Швайкина, Подгорный – Муксут, Подъезд к п. Подгорный, Подъезд к р.п. Шумский	Придорожные полосы автомобильных дорог устанавливаются в соответствии с п. 2 ст. 26 Федерального закона от 08.11.2007 № 257-ФЗ (ред. от 14.07.2022) «Об автомобильных дорогах и о дорожной деятельности в Российской Федерации и о внесении изменений в отдельные законодательные акты Российской Федерации»	Служебная записка министерства транспорта и дорожного хозяйства Иркутской области от 24.02.2022 № СЛ-61-435/22
154.	Объекты капитального строительства регионального или межмуниципального значения в области автомобильного транспорта	Реконструкция автомобильной дороги общего пользования регионального или межмуниципального значения Шумский – Чехово	Категория автомобильной дороги – IV, протяженность 28,3 км	Нижнеудинский район	Придорожные полосы автомобильных дорог устанавливаются в соответствии с п. 2 ст. 26 Федерального закона от 08.11.2007 № 257-ФЗ (ред. от 14.07.2022) «Об автомобильных дорогах и о дорожной деятельности в Российской Федерации и о внесении изменений в	Служебная записка министерства транспорта и дорожного хозяйства Иркутской области от 24.02.2022 № СЛ-61-435/22

№ п/п	Назначение объекта регионального/ межмуниципального значения	Наименование объекта	Краткая характеристика объекта	Местоположение планируемого объекта	Зоны с особыми условиями использования территории[1]	Примечание
					отдельные законодательные акты Российской Федерации»	
155.	Объекты капитального строительства регионального или межмуниципального значения в области автомобильного транспорта	Реконструкция автомобильной дороги общего пользования регионального или межмуниципального значения Подъезд к д. Кадуй	Категория автомобильной дороги – IV, протяженность 8,5 км	Нижнеудинский район	Придорожные полосы автомобильных дорог устанавливаются в соответствии с п. 2 ст. 26 Федерального закона от 08.11.2007 № 257-ФЗ (ред. от 14.07.2022) «Об автомобильных дорогах и о дорожной деятельности в Российской Федерации и о внесении изменений в отдельные законодательные акты Российской Федерации»	Служебная записка министерства транспорта и дорожного хозяйства Иркутской области от 24.02.2022 № СЛ-61-435/22
156.	Объекты капитального строительства регионального или межмуниципального значения в области автомобильного транспорта	Реконструкция автомобильной дороги общего пользования регионального или межмуниципального значения Подъезд к с. Даур	Категория автомобильной дороги – IV, протяженность 8,3 км	Нижнеудинский район	Придорожные полосы автомобильных дорог устанавливаются в соответствии с п. 2 ст. 26 Федерального закона от 08.11.2007 № 257-ФЗ (ред. от 14.07.2022) «Об автомобильных дорогах и о дорожной деятельности в Российской Федерации и о внесении изменений в отдельные законодательные акты Российской Федерации»	Служебная записка министерства транспорта и дорожного хозяйства Иркутской области от 24.02.2022 № СЛ-61-435/22
157.	Объекты капитального строительства регионального или межмуниципального значения в области	Реконструкция автомобильной дороги общего пользования регионального или	Категория автомобильной дороги – IV, протяженность 35,4 км	Нижнеудинский район: Катарбей – Миллерова, Подъезд к д. Бородинск, Подъезд к с. Иргей, Подъезд к д. Орик, Подъезд к д. Талый	Придорожные полосы автомобильных дорог устанавливаются в соответствии с п. 2 ст. 26 Федерального закона	Служебная записка министерства транспорта и дорожного хозяйства

№ п/п	Назначение объекта регионального/ межмуниципального значения	Наименование объекта	Краткая характеристика объекта	Местоположение планируемого объекта	Зоны с особыми условиями использования территории[1]	Примечание
	автомобильного транспорта	межмуниципального значения Вершина – Катарбей – Мунтубулук		Ключ, Подъезд к д. Ут, Иргей – «Будагово – Аверьяновка»	от 08.11.2007 № 257-ФЗ (ред. от 14.07.2022) «Об автомобильных дорогах и о дорожной деятельности в Российской Федерации и о внесении изменений в отдельные законодательные акты Российской Федерации»	Иркутской области от 24.02.2022 № СЛ-61-435/22
158.	Объекты капитального строительства регионального или межмуниципального значения в области автомобильного транспорта	Реконструкция автомобильной дороги общего пользования регионального или межмуниципального значения Р-255 «Сибирь» Новосибирск – Кемерово – Красноярск – Иркутск – Каменка – Куряты	Категория автомобильной дороги – IV, протяженность 19,2 км	Нижнеудинский район	Придорожные полосы автомобильных дорог устанавливаются в соответствии с п. 2 ст. 26 Федерального закона от 08.11.2007 № 257-ФЗ (ред. от 14.07.2022) «Об автомобильных дорогах и о дорожной деятельности в Российской Федерации и о внесении изменений в отдельные законодательные акты Российской Федерации»	Служебная записка министерства транспорта и дорожного хозяйства Иркутской области от 24.02.2022 № СЛ-61-435/22
159.	Объекты капитального строительства регионального или межмуниципального значения в области автомобильного транспорта	Реконструкция автомобильной дороги общего пользования регионального или межмуниципального значения «Таджикский тракт» – Муксут	Категория автомобильной дороги – IV, протяженность 12,2 км	Нижнеудинский район	Придорожные полосы автомобильных дорог устанавливаются в соответствии с п. 2 ст. 26 Федерального закона от 08.11.2007 № 257-ФЗ (ред. от 14.07.2022) «Об автомобильных дорогах и о дорожной деятельности в Российской Федерации и о внесении изменений в	Служебная записка министерства транспорта и дорожного хозяйства Иркутской области от 24.02.2022 № СЛ-61-435/22

№ п/п	Назначение объекта регионального/ межмуниципального значения	Наименование объекта	Краткая характеристика объекта	Местоположение планируемого объекта	Зоны с особыми условиями использования территории[1]	Примечание
					отдельные законодательные акты Российской Федерации»	
160.	Объекты капитального строительства регионального или межмуниципального значения в области автомобильного транспорта	Реконструкция автомобильной дороги общего пользования регионального или межмуниципального значения Тайшет – Чуна – Братск	Категория автомобильной дороги – IV, протяженность 58,0 км	Тайшетский район: Невельск – Малиновка Чунский район: Подъезд к п. Чукша	Придорожные полосы автомобильных дорог устанавливаются в соответствии с п. 2 ст. 26 Федерального закона от 08.11.2007 № 257-ФЗ (ред. от 14.07.2022) «Об автомобильных дорогах и о дорожной деятельности в Российской Федерации и о внесении изменений в отдельные законодательные акты Российской Федерации»	Служебная записка министерства транспорта и дорожного хозяйства Иркутской области от 24.02.2022 № СЛ-61-435/22
161.	Объекты капитального строительства регионального или межмуниципального значения в области автомобильного транспорта	Реконструкция автомобильной дороги общего пользования регионального или межмуниципального значения Тайшет – Березовка	Категория автомобильной дороги – IV, протяженность 28,9 км	Тайшетский район: Николаевка – Новошелехова, Подъезд к с. Николаевка, Березовка – Николаевка	Придорожные полосы автомобильных дорог устанавливаются в соответствии с п. 2 ст. 26 Федерального закона от 08.11.2007 № 257-ФЗ (ред. от 14.07.2022) «Об автомобильных дорогах и о дорожной деятельности в Российской Федерации и о внесении изменений в отдельные законодательные акты Российской Федерации»	Служебная записка министерства транспорта и дорожного хозяйства Иркутской области от 24.02.2022 № СЛ-61-435/22
162.	Объекты капитального строительства регионального или межмуниципального значения в области	Реконструкция автомобильной дороги общего пользования регионального или	Категория автомобильной дороги – IV, протяженность 27,6 км	Тайшетский район	Придорожные полосы автомобильных дорог устанавливаются в соответствии с п. 2 ст. 26 Федерального закона	Служебная записка министерства транспорта и дорожного хозяйства

№ п/п	Назначение объекта регионального/ межмуниципального значения	Наименование объекта	Краткая характеристика объекта	Местоположение планируемого объекта	Зоны с особыми условиями использования территории[1]	Примечание
	автомобильного транспорта	межмуниципального значения Тайшет – Тимирязева – Авдюшино			от 08.11.2007 № 257-ФЗ (ред. от 14.07.2022) «Об автомобильных дорогах и о дорожной деятельности в Российской Федерации и о внесении изменений в отдельные законодательные акты Российской Федерации»	Иркутской области от 24.02.2022 № СЛ-61-435/22
163.	Объекты капитального строительства регионального или межмуниципального значения в области автомобильного транспорта	Реконструкция автомобильной дороги общего пользования регионального или межмуниципального значения Тайшет – Шелехово – Талая – Сереброво	Категория автомобильной дороги – IV, протяженность 12,4 км	Тайшетский район: Шелехово – Сергина, Шелехово – Туманшет	Придорожные полосы автомобильных дорог устанавливаются в соответствии с п. 2 ст. 26 Федерального закона от 08.11.2007 № 257-ФЗ (ред. от 14.07.2022) «Об автомобильных дорогах и о дорожной деятельности в Российской Федерации и о внесении изменений в отдельные законодательные акты Российской Федерации»	Служебная записка министерства транспорта и дорожного хозяйства Иркутской области от 24.02.2022 № СЛ-61-435/22
164.	Объекты капитального строительства регионального или межмуниципального значения в области автомобильного транспорта	Реконструкция автомобильной дороги общего пользования регионального или межмуниципального значения Бирюсинск – Заречное	Категория автомобильной дороги – IV, протяженность 4,1 км	Тайшетский район	Придорожные полосы автомобильных дорог устанавливаются в соответствии с п. 2 ст. 26 Федерального закона от 08.11.2007 № 257-ФЗ (ред. от 14.07.2022) «Об автомобильных дорогах и о дорожной деятельности в Российской Федерации и о внесении изменений в	Служебная записка министерства транспорта и дорожного хозяйства Иркутской области от 24.02.2022 № СЛ-61-435/22

№ п/п	Назначение объекта регионального/ межмуниципального значения	Наименование объекта	Краткая характеристика объекта	Местоположение планируемого объекта	Зоны с особыми условиями использования территории[1]	Примечание
					отдельные законодательные акты Российской Федерации»	
165.	Объекты капитального строительства регионального или межмуниципального значения в области автомобильного транспорта	Реконструкция автомобильной дороги общего пользования регионального или межмуниципального значения Тайшет – Шиткино – Шелаево	Категория автомобильной дороги – IV, протяженность 23,2 км	Тайшетский район: Подъезд к с. Черчет, Подъезд к д. Яковская, Коновалова – Конторка	Придорожные полосы автомобильных дорог устанавливаются в соответствии с п. 2 ст. 26 Федерального закона от 08.11.2007 № 257-ФЗ (ред. от 14.07.2022) «Об автомобильных дорогах и о дорожной деятельности в Российской Федерации и о внесении изменений в отдельные законодательные акты Российской Федерации»	Служебная записка министерства транспорта и дорожного хозяйства Иркутской области от 24.02.2022 № СЛ-61-435/22
166.	Объекты капитального строительства регионального или межмуниципального значения в области автомобильного транспорта	Реконструкция автомобильной дороги общего пользования регионального или межмуниципального значения Подъезд к г. Бирюсинск	Категория автомобильной дороги – IV, протяженность 3,0 км	Тайшетский район	Придорожные полосы автомобильных дорог устанавливаются в соответствии с п. 2 ст. 26 Федерального закона от 08.11.2007 № 257-ФЗ (ред. от 14.07.2022) «Об автомобильных дорогах и о дорожной деятельности в Российской Федерации и о внесении изменений в отдельные законодательные акты Российской Федерации»	Служебная записка министерства транспорта и дорожного хозяйства Иркутской области от 24.02.2022 № СЛ-61-435/22
167.	Объекты капитального строительства регионального или межмуниципального значения в области	Реконструкция автомобильной дороги общего пользования регионального или	Категория автомобильной дороги – IV, протяженность 13,3 км	Тайшетский район: Подъезд к д. Пуляева	Придорожные полосы автомобильных дорог устанавливаются в соответствии с п. 2 ст. 26 Федерального закона	Служебная записка министерства транспорта и дорожного хозяйства

№ п/п	Назначение объекта регионального/ межмуниципального значения	Наименование объекта	Краткая характеристика объекта	Местоположение планируемого объекта	Зоны с особыми условиями использования территории[1]	Примечание
	автомобильного транспорта	межмуниципального значения Квиток – Борисово			от 08.11.2007 № 257-ФЗ (ред. от 14.07.2022) «Об автомобильных дорогах и о дорожной деятельности в Российской Федерации и о внесении изменений в отдельные законодательные акты Российской Федерации»	Иркутской области от 24.02.2022 № СЛ-61-435/22
168.	Объекты капитального строительства регионального или межмуниципального значения в области автомобильного транспорта	Строительство участка автомобильной дороги общего пользования регионального или межмуниципального значения от автомобильной дороги общего пользования федерального значения Р-255 «Сибирь» до автомобильной дороги общего пользования регионального или межмуниципального значения межмуниципального значения Тайшет – Чуна – Братск (Строительство автомобильной	Категория автомобильной дороги – IV, протяженность 257 км	Тайшетский район	Придорожные полосы автомобильных дорог устанавливаются в соответствии с п. 2 ст. 26 Федерального закона от 08.11.2007 № 257-ФЗ (ред. от 14.07.2022) «Об автомобильных дорогах и о дорожной деятельности в Российской Федерации и о внесении изменений в отдельные законодательные акты Российской Федерации»	Служебная записка министерства транспорта и дорожного хозяйства Иркутской области от 24.02.2022 № СЛ-61-435/22

№ п/п	Назначение объекта регионального/ межмуниципального значения	Наименование объекта	Краткая характеристика объекта	Местоположение планируемого объекта	Зоны с особыми условиями использования территории[1]	Примечание
		дороги Обход п. Байроновка в Тайшетском районе Иркутской области)				
Усть-Кутско-Ленская опорная территория развития						
169.	Объекты капитального строительства регионального или межмуниципального значения в области автомобильного транспорта	Реконструкция автомобильной дороги общего пользования регионального или межмуниципального значения Усть-Кут – Уоян	Категория автомобильной дороги – IV, протяженность 293,968 км	Усть-Кутский район, Киренский район, Казачинско-Ленский район: «Усть-Кут – Уоян» (172 км) – Казачинское, Подъезд к с. Новоселово, Улькан – Тарасово, Улькан – Юхта	Придорожные полосы автомобильных дорог устанавливаются в соответствии с п. 2 ст. 26 Федерального закона от 08.11.2007 № 257-ФЗ (ред. от 14.07.2022) «Об автомобильных дорогах и о дорожной деятельности в Российской Федерации и о внесении изменений в отдельные законодательные акты Российской Федерации»	Служебная записка министерства транспорта и дорожного хозяйства Иркутской области от 24.02.2022 № СЛ-61-435/22
170.	Объекты капитального строительства регионального или межмуниципального значения в области автомобильного транспорта	Реконструкция автомобильной дороги общего пользования регионального или межмуниципального значения Подъезд к Аэропорту	Категория автомобильной дороги – IV, протяженность 7,4 км	Усть-Кутский район	Придорожные полосы автомобильных дорог устанавливаются в соответствии с п. 2 ст. 26 Федерального закона от 08.11.2007 № 257-ФЗ (ред. от 14.07.2022) «Об автомобильных дорогах и о дорожной деятельности в Российской Федерации и о внесении изменений в отдельные законодательные акты Российской Федерации»	Служебная записка министерства транспорта и дорожного хозяйства Иркутской области от 24.02.2022 № СЛ-61-435/22
171.	Объекты капитального строительства	Реконструкция автомобильной	Категория автомобильной	Усть-Кутский район	Придорожные полосы автомобильных дорог	Служебная записка министерства

№ п/п	Назначение объекта регионального/ межмуниципального значения	Наименование объекта	Краткая характеристика объекта	Местоположение планируемого объекта	Зоны с особыми условиями использования территории[1]	Примечание
	регионального или межмуниципального значения в области автомобильного транспорта	дороги общего пользования регионального или межмуниципального значения Усть-Кут – Омолой (от городской черты)	дороги – IV, протяженность 8,2 км		устанавливаются в соответствии с п. 2 ст. 26 Федерального закона от 08.11.2007 № 257-ФЗ (ред. от 14.07.2022) «Об автомобильных дорогах и о дорожной деятельности в Российской Федерации и о внесении изменений в отдельные законодательные акты Российской Федерации»	транспорта и дорожного хозяйства Иркутской области от 24.02.2022 № СЛ-61-435/22
172.	Объекты капитального строительства регионального или межмуниципального значения в области автомобильного транспорта	Реконструкция автомобильной дороги общего пользования регионального или межмуниципального значения Усть-Кут – Киренск	Категория автомобильной дороги – IV, протяженность 16,0 км	Усть-Кутский район	Придорожные полосы автомобильных дорог устанавливаются в соответствии с п. 2 ст. 26 Федерального закона от 08.11.2007 № 257-ФЗ (ред. от 14.07.2022) «Об автомобильных дорогах и о дорожной деятельности в Российской Федерации и о внесении изменений в отдельные законодательные акты Российской Федерации»	Служебная записка министерства транспорта и дорожного хозяйства Иркутской области от 24.02.2022 № СЛ-61-435/22
173.	Объекты капитального строительства регионального или межмуниципального значения в области автомобильного транспорта	Реконструкция автомобильной дороги общего пользования регионального или межмуниципального значения Подъезд к п. Верхнемарково	Категория автомобильной дороги – IV, протяженность 6,3 км	Усть-Кутский район	Придорожные полосы автомобильных дорог устанавливаются в соответствии с п. 2 ст. 26 Федерального закона от 08.11.2007 № 257-ФЗ (ред. от 14.07.2022) «Об автомобильных дорогах и о дорожной деятельности в	Служебная записка министерства транспорта и дорожного хозяйства Иркутской области от 24.02.2022 № СЛ-61-435/22

№ п/п	Назначение объекта регионального/ межмуниципального значения	Наименование объекта	Краткая характеристика объекта	Местоположение планируемого объекта	Зоны с особыми условиями использования территории[1]	Примечание
					Российской Федерации и о внесении изменений в отдельные законодательные акты Российской Федерации»	
174.	Объекты капитального строительства регионального или межмуниципального значения в области автомобильного транспорта	Реконструкция автомобильной дороги общего пользования регионального или межмуниципального значения Усть-Кут – Турука (от городской черты)	Категория автомобильной дороги – IV, протяженность 13,0 км	Усть-Кутский район	Придорожные полосы автомобильных дорог устанавливаются в соответствии с п. 2 ст. 26 Федерального закона от 08.11.2007 № 257-ФЗ (ред. от 14.07.2022) «Об автомобильных дорогах и о дорожной деятельности в Российской Федерации и о внесении изменений в отдельные законодательные акты Российской Федерации»	Служебная записка министерства транспорта и дорожного хозяйства Иркутской области от 24.02.2022 № СЛ-61-435/22
175.	Объекты капитального строительства регионального или межмуниципального значения в области автомобильного транспорта	Реконструкция автомобильной дороги общего пользования регионального или межмуниципального значения Марково – Назарово	Категория автомобильной дороги – IV, протяженность 23,2 км	Усть-Кутский район	Придорожные полосы автомобильных дорог устанавливаются в соответствии с п. 2 ст. 26 Федерального закона от 08.11.2007 № 257-ФЗ (ред. от 14.07.2022) «Об автомобильных дорогах и о дорожной деятельности в Российской Федерации и о внесении изменений в отдельные законодательные акты Российской Федерации»	Служебная записка министерства транспорта и дорожного хозяйства Иркутской области от 24.02.2022 № СЛ-61-435/22
176.	Объекты капитального строительства регионального или межмуниципального	Реконструкция автомобильной дороги общего пользования	Категория автомобильной дороги – IV,	Усть-Кутский район	Придорожные полосы автомобильных дорог устанавливаются в соответствии с п. 2 ст. 26	Служебная записка министерства транспорта и дорожного

№ п/п	Назначение объекта регионального/ межмуниципального значения	Наименование объекта	Краткая характеристика объекта	Местоположение планируемого объекта	Зоны с особыми условиями использования территории[1]	Примечание
	значения в области автомобильного транспорта	регионального или межмуниципального значения Подъезд к с. Подымахино через п. Казарки (в границах п. Казарки)	протяженность 2,2 км		Федерального закона от 08.11.2007 № 257-ФЗ (ред. от 14.07.2022) «Об автомобильных дорогах и о дорожной деятельности в Российской Федерации и о внесении изменений в отдельные законодательные акты Российской Федерации»	хозяйства Иркутской области от 24.02.2022 № СЛ-61-435/22. Служебная записка министерства транспорта и дорожного хозяйства Иркутской области от 02.06.2022 № СЛ-61-1396/22
177.	Объекты капитального строительства регионального или межмуниципального значения в области автомобильного транспорта	Реконструкция автомобильной дороги общего пользования регионального или межмуниципального значения Киренск – Казачинское	Категория автомобильной дороги – IV, протяженность 132,0 км	Казачинско-Ленский район, Киренский район	Придорожные полосы автомобильных дорог устанавливаются в соответствии с п. 2 ст. 26 Федерального закона от 08.11.2007 № 257-ФЗ (ред. от 14.07.2022) «Об автомобильных дорогах и о дорожной деятельности в Российской Федерации и о внесении изменений в отдельные законодательные акты Российской Федерации»	Служебная записка министерства транспорта и дорожного хозяйства Иркутской области от 24.02.2022 № СЛ-61-435/22
178.	Объекты капитального строительства регионального или межмуниципального значения в области автомобильного транспорта	Реконструкция автомобильной дороги общего пользования регионального или межмуниципального значения Подъезд к с. Карам	Категория автомобильной дороги – IV, протяженность 13,2 км	Казачинско-Ленский район	Придорожные полосы автомобильных дорог устанавливаются в соответствии с п. 2 ст. 26 Федерального закона от 08.11.2007 № 257-ФЗ (ред. от 14.07.2022) «Об автомобильных дорогах и о	Служебная записка министерства транспорта и дорожного хозяйства Иркутской области от 24.02.2022 № СЛ-61-435/22

№ п/п	Назначение объекта регионального/ межмуниципального значения	Наименование объекта	Краткая характеристика объекта	Местоположение планируемого объекта	Зоны с особыми условиями использования территории[1]	Примечание
					дорожной деятельности в Российской Федерации и о внесении изменений в отдельные законодательные акты Российской Федерации»	
179.	Объекты капитального строительства регионального или межмуниципального значения в области автомобильного транспорта	Реконструкция автомобильной дороги общего пользования регионального или межмуниципального значения «Усть-Кут – Уоян»	Категория автомобильной дороги – IV, на участке км 268+500 – км 294+600	Казачинско-Ленский район	Придорожные полосы автомобильных дорог устанавливаются в соответствии с п. 2 ст. 26 Федерального закона от 08.11.2007 № 257-ФЗ (ред. от 14.07.2022) «Об автомобильных дорогах и о дорожной деятельности в Российской Федерации и о внесении изменений в отдельные законодательные акты Российской Федерации»	Служебная записка министерства транспорта и дорожного хозяйства Иркутской области от 24.02.2022 № СЛ-61-435/22
180.	Объекты капитального строительства регионального или межмуниципального значения в области автомобильного транспорта	Реконструкция автомобильной дороги общего пользования регионального или межмуниципального значения Чечуйск – Подволошино	Категория автомобильной дороги – IV, протяженность 7,8 км	Киренский район	Придорожные полосы автомобильных дорог устанавливаются в соответствии с п. 2 ст. 26 Федерального закона от 08.11.2007 № 257-ФЗ (ред. от 14.07.2022) «Об автомобильных дорогах и о дорожной деятельности в Российской Федерации и о внесении изменений в отдельные законодательные акты Российской Федерации»	Служебная записка министерства транспорта и дорожного хозяйства Иркутской области от 24.02.2022 № СЛ-61-435/22
181.	Объекты капитального строительства	Реконструкция автомобильной	Категория автомобильной	Киренский район: Подъезд к с. Кривошапкино, Подъезд к	Придорожные полосы автомобильных дорог	Служебная записка министерства

№ п/п	Назначение объекта регионального/ межмуниципального значения	Наименование объекта	Краткая характеристика объекта	Местоположение планируемого объекта	Зоны с особыми условиями использования территории[1]	Примечание
	регионального или межмуниципального значения в области автомобильного транспорта	дороги общего пользования регионального или межмуниципального значения Усть-Кут – Киренск	дороги – IV, протяженность 78,4 км	с. Усть-Киренга, Балышева – Кривая Лука, Пашня – Кривая Лука	устанавливаются в соответствии с п. 2 ст. 26 Федерального закона от 08.11.2007 № 257-ФЗ (ред. от 14.07.2022) «Об автомобильных дорогах и о дорожной деятельности в Российской Федерации и о внесении изменений в отдельные законодательные акты Российской Федерации»	транспорта и дорожного хозяйства Иркутской области от 24.02.2022 № СЛ-61-435/22. Служебная записка министерства транспорта и дорожного хозяйства Иркутской области от 02.06.2022 № СЛ-61-1396/22
182.	Объекты капитального строительства регионального или межмуниципального значения в области автомобильного транспорта	Реконструкция автомобильной дороги общего пользования регионального или межмуниципального значения Алымовка – Банщиково – Кондрашина	Категория автомобильной дороги – IV, протяженность 22,3 км	Киренский район	Придорожные полосы автомобильных дорог устанавливаются в соответствии с п. 2 ст. 26 Федерального закона от 08.11.2007 № 257-ФЗ (ред. от 14.07.2022) «Об автомобильных дорогах и о дорожной деятельности в Российской Федерации и о внесении изменений в отдельные законодательные акты Российской Федерации»	Служебная записка министерства транспорта и дорожного хозяйства Иркутской области от 24.02.2022 № СЛ-61-435/22
183.	Объекты капитального строительства регионального или межмуниципального значения в области	Реконструкция автомобильной дороги общего пользования регионального или межмуниципального	Категория автомобильной дороги – IV, протяженность 17,8 км	Киренский район: Киренск – Шорохово, Подъезд к с. Алымовка, Подъезд к	Придорожные полосы автомобильных дорог устанавливаются в соответствии с п. 2 ст. 26 Федерального закона от 08.11.2007 № 257-ФЗ	Служебная записка министерства транспорта и дорожного хозяйства Иркутской области

№ п/п	Назначение объекта регионального/ межмуниципального значения	Наименование объекта	Краткая характеристика объекта	Местоположение планируемого объекта	Зоны с особыми условиями использования территории[1]	Примечание
	автомобильного транспорта	значения Киренск – Орлова		п. Бубновка (упразднен[2]), Подъезд к с. Змеиново, Подъезд к д. Сполошино, Подъезд к р.п. Алексеевск	(ред. от 14.07.2022) «Об автомобильных дорогах и о дорожной деятельности в Российской Федерации и о внесении изменений в отдельные законодательные акты Российской Федерации»	от 24.02.2022 № СЛ-61-435/22
184.	Объекты капитального строительства регионального или межмуниципального значения в области автомобильного транспорта	Реконструкция автомобильной дороги общего пользования регионального или межмуниципального значения Киренск – Верхнекарелина	Категория автомобильной дороги – IV, протяженность 19,5 км	Киренский район: Подъезд к д. Хабарова	Придорожные полосы автомобильных дорог устанавливаются в соответствии с п. 2 ст. 26 Федерального закона от 08.11.2007 № 257-ФЗ (ред. от 14.07.2022) «Об автомобильных дорогах и о дорожной деятельности в Российской Федерации и о внесении изменений в отдельные законодательные акты Российской Федерации»	Служебная записка министерства транспорта и дорожного хозяйства Иркутской области от 24.02.2022 № СЛ-61-435/22
Усть-Илимско-Катангская опорная территория развития						
185.	Объекты капитального строительства регионального или межмуниципального значения в области автомобильного транспорта	Реконструкция автомобильной дороги общего пользования регионального или межмуниципального значения Братск – Усть-Илимск	Категория автомобильной дороги – IV, протяженность 74,2 км	Усть-Илимский район: Подъезд к п. Бадарминск, Подъезд к с. Ершово, Подъезд до с. Подъеланка	Придорожные полосы автомобильных дорог устанавливаются в соответствии с п. 2 ст. 26 Федерального закона от 08.11.2007 № 257-ФЗ (ред. от 14.07.2022) «Об автомобильных дорогах и о дорожной деятельности в	Служебная записка министерства транспорта и дорожного хозяйства Иркутской области от 24.02.2022 № СЛ-61-435/22

[2] - Закон Иркутской области от 5 марта 2019 года № 13-ОЗ «Об упразднении Бубновского муниципального образования, образованного на территории Киренского района Иркутской области, и о внесении изменений в отдельные законы Иркутской области».

№ п/п	Назначение объекта регионального/ межмуниципального значения	Наименование объекта	Краткая характеристика объекта	Местоположение планируемого объекта	Зоны с особыми условиями использования территории[1]	Примечание
					Российской Федерации и о внесении изменений в отдельные законодательные акты Российской Федерации»	
186.	Объекты капитального строительства регионального или межмуниципального значения в области автомобильного транспорта	Реконструкция автомобильной дороги общего пользования регионального или межмуниципального значения Железнодорожный – Тубинский	Категория автомобильной дороги – IV, протяженность 92,0 км	Усть-Илимский район: Тубинский – Кедровый, Усть-Илимск – Железнодорожный, Автомобильная дорога от железнодорожного вокзала ст. Усть-Илимская до реки Карапчанка, включая мост	Придорожные полосы автомобильных дорог устанавливаются в соответствии с п. 2 ст. 26 Федерального закона от 08.11.2007 № 257-ФЗ (ред. от 14.07.2022) «Об автомобильных дорогах и о дорожной деятельности в Российской Федерации и о внесении изменений в отдельные законодательные акты Российской Федерации»	Служебная записка министерства транспорта и дорожного хозяйства Иркутской области от 24.02.2022 № СЛ-61-435/22
187.	Объекты капитального строительства регионального или межмуниципального значения в области автомобильного транспорта	Реконструкция автомобильной дороги общего пользования регионального или межмуниципального значения Видим – Прибойный	Категория автомобильной дороги – IV, протяженность 25,2 км	Нижнеилимский район	Придорожные полосы автомобильных дорог устанавливаются в соответствии с п. 2 ст. 26 Федерального закона от 08.11.2007 № 257-ФЗ (ред. от 14.07.2022) «Об автомобильных дорогах и о дорожной деятельности в Российской Федерации и о внесении изменений в отдельные законодательные акты Российской Федерации»	Служебная записка министерства транспорта и дорожного хозяйства Иркутской области от 24.02.2022 № СЛ-61-435/22
188.	Объекты капитального строительства регионального или	Реконструкция автомобильной дороги общего	Категория автомобильной дороги – IV,	Нижнеилимский район	Придорожные полосы автомобильных дорог устанавливаются в	Служебная записка министерства транспорта и

№ п/п	Назначение объекта регионального/ межмуниципального значения	Наименование объекта	Краткая характеристика объекта	Местоположение планируемого объекта	Зоны с особыми условиями использования территории[1]	Примечание
	межмуниципального значения в области автомобильного транспорта	пользования регионального или межмуниципального значения Подъезд к п. Соцгородок	протяженность 6,2 км		соответствии с п. 2 ст. 26 Федерального закона от 08.11.2007 № 257-ФЗ (ред. от 14.07.2022) «Об автомобильных дорогах и о дорожной деятельности в Российской Федерации и о внесении изменений в отдельные законодательные акты Российской Федерации»	дорожного хозяйства Иркутской области от 24.02.2022 № СЛ-61-435/22
189.	Объекты капитального строительства регионального или межмуниципального значения в области автомобильного транспорта	Реконструкция автомобильной дороги общего пользования регионального или межмуниципального значения «Подъезд к п. Игирма» – «Хребтовая – Рудногорск»	Категория автомобильной дороги – IV, протяженность 21,6 км	Нижнеилимский район: Игирма – Березняки, Подъезд к п. Игирма, Подъезд к п. Березняки	Придорожные полосы автомобильных дорог устанавливаются в соответствии с п. 2 ст. 26 Федерального закона от 08.11.2007 № 257-ФЗ (ред. от 14.07.2022) «Об автомобильных дорогах и о дорожной деятельности в Российской Федерации и о внесении изменений в отдельные законодательные акты Российской Федерации»	Служебная записка министерства транспорта и дорожного хозяйства Иркутской области от 24.02.2022 № СЛ-61-435/22
190.	Объекты капитального строительства регионального или межмуниципального значения в области автомобильного транспорта	Реконструкция автомобильной дороги общего пользования регионального или межмуниципального значения Хребтовая – Рудногорск – Новоилимск	Категория автомобильной дороги – IV, протяженность 29,4 км	Нижнеилимский район: Рудногорск – Радищев, Подъезд к р.п. Янгель	Придорожные полосы автомобильных дорог устанавливаются в соответствии с п. 2 ст. 26 Федерального закона от 08.11.2007 № 257-ФЗ (ред. от 14.07.2022) «Об автомобильных дорогах и о дорожной деятельности в Российской Федерации и	Служебная записка министерства транспорта и дорожного хозяйства Иркутской области от 24.02.2022 № СЛ-61-435/22. Служебная записка министерства

№ п/п	Назначение объекта регионального/ межмуниципального значения	Наименование объекта	Краткая характеристика объекта	Местоположение планируемого объекта	Зоны с особыми условиями использования территории[1]	Примечание
					о внесении изменений в отдельные законодательные акты Российской Федерации»	транспорта и дорожного хозяйства Иркутской области от 02.06.2022 № СЛ-61-1396/22
191.	Объекты капитального строительства регионального или межмуниципального значения в области автомобильного транспорта	Реконструкция автомобильной дороги общего пользования регионального или межмуниципального значения Подъезд к п. Заярск	Категория автомобильной дороги – IV, протяженность 8,1 км	Нижнеилимский район	Придорожные полосы автомобильных дорог устанавливаются в соответствии с п. 2 ст. 26 Федерального закона от 08.11.2007 № 257-ФЗ (ред. от 14.07.2022) «Об автомобильных дорогах и о дорожной деятельности в Российской Федерации и о внесении изменений в отдельные законодательные акты Российской Федерации»	Служебная записка министерства транспорта и дорожного хозяйства Иркутской области от 24.02.2022 № СЛ-61-435/22
192.	Объекты капитального строительства регионального или межмуниципального значения в области автомобильного транспорта	Реконструкция автомобильной дороги общего пользования регионального или межмуниципального значения Железногорск-Илимский – Суворовский	Категория автомобильной дороги – IV, протяженность 22,5 км	Нижнеилимский район: Железногорск-Илимский – Суворовский (от городской черты), Подъезд к п. Коршуновский	Придорожные полосы автомобильных дорог устанавливаются в соответствии с п. 2 ст. 26 Федерального закона от 08.11.2007 № 257-ФЗ (ред. от 14.07.2022) «Об автомобильных дорогах и о дорожной деятельности в Российской Федерации и о внесении изменений в отдельные законодательные акты Российской Федерации»	Служебная записка министерства транспорта и дорожного хозяйства Иркутской области от 24.02.2022 № СЛ-61-435/22

№ п/п	Назначение объекта регионального/ межмуниципального значения	Наименование объекта	Краткая характеристика объекта	Местоположение планируемого объекта	Зоны с особыми условиями использования территории[1]	Примечание
193.	Объекты капитального строительства регионального или межмуниципального значения в области автомобильного транспорта	Строительство автомобильной дороги общего пользования регионального или межмуниципального значения «Рудногорск – Тубинский – Усть-Илимск»	Категория автомобильной дороги – IV, протяженность 44,0 км	Нижнеилимский район: на участке от р.п. Рудногорск до границы с Усть-Илимским районом	Придорожные полосы автомобильных дорог устанавливаются в соответствии с п. 2 ст. 26 Федерального закона от 08.11.2007 № 257-ФЗ (ред. от 14.07.2022) «Об автомобильных дорогах и о дорожной деятельности в Российской Федерации и о внесении изменений в отдельные законодательные акты Российской Федерации»	Служебная записка министерства транспорта и дорожного хозяйства Иркутской области от 24.02.2022 № СЛ-61-435/22
194.	Объекты капитального строительства регионального или межмуниципального значения в области автомобильного транспорта	Строительство участка автомобильной дороги общего пользования регионального или межмуниципального значения Хребтовая – Рудногорск – Новоилимск – Усть-Илимск – граница Красноярского края, вдоль трассы, проектируемой Северо-Сибирской железнодорожной магистрали	Категория автомобильной дороги – IV, протяженность 320 км	Нижнеилимский район, Усть-Илимский район	Придорожные полосы автомобильных дорог устанавливаются в соответствии с п. 2 ст. 26 Федерального закона от 08.11.2007 № 257-ФЗ (ред. от 14.07.2022) «Об автомобильных дорогах и о дорожной деятельности в Российской Федерации и о внесении изменений в отдельные законодательные акты Российской Федерации»	Служебная записка министерства транспорта и дорожного хозяйства Иркутской области от 24.02.2022 № СЛ-61-435/22
Братская опорная территория развития						
195.	Объекты капитального строительства	Реконструкция автомобильной	Категория автомобильной	Чунский район: Паренда – Питаева	Придорожные полосы автомобильных дорог	Служебная записка министерства

№ п/п	Назначение объекта регионального/ межмуниципального значения	Наименование объекта	Краткая характеристика объекта	Местоположение планируемого объекта	Зоны с особыми условиями использования территории[1]	Примечание
	регионального или межмуниципального значения в области автомобильного транспорта	дороги общего пользования регионального или межмуниципального значения Нижнеудинск – Боровинок – Чуна	дороги – IV, протяженность 43,5 км		устанавливаются в соответствии с п. 2 ст. 26 Федерального закона от 08.11.2007 № 257-ФЗ (ред. от 14.07.2022) «Об автомобильных дорогах и о дорожной деятельности в Российской Федерации и о внесении изменений в отдельные законодательные акты Российской Федерации»	транспорта и дорожного хозяйства Иркутской области от 24.02.2022 № СЛ-61-435/22
196.	Объекты капитального строительства регионального или межмуниципального значения в области автомобильного транспорта	Реконструкция автомобильной дороги общего пользования регионального или межмуниципального значения Тайшет – Чуна – Братск	Категория автомобильной дороги – IV, протяженность 186,7 км	Чунский район: Подъезд к р.п. Октябрьский. Братский район	Придорожные полосы автомобильных дорог устанавливаются в соответствии с п. 2 ст. 26 Федерального закона от 08.11.2007 № 257-ФЗ (ред. от 14.07.2022) «Об автомобильных дорогах и о дорожной деятельности в Российской Федерации и о внесении изменений в отдельные законодательные акты Российской Федерации»	Служебная записка министерства транспорта и дорожного хозяйства Иркутской области от 24.02.2022 № СЛ-61-435/22
197.	Объекты капитального строительства регионального или межмуниципального значения в области автомобильного транспорта	Реконструкция автомобильной дороги общего пользования регионального или межмуниципального значения Лесогорск – Выдрино	Категория автомобильной дороги – IV, протяженность 32,8 км	Чунский район: Подъезд к п. Парчум	Придорожные полосы автомобильных дорог устанавливаются в соответствии с п. 2 ст. 26 Федерального закона от 08.11.2007 № 257-ФЗ (ред. от 14.07.2022) «Об автомобильных дорогах и о дорожной деятельности в	Служебная записка министерства транспорта и дорожного хозяйства Иркутской области от 24.02.2022 № СЛ-61-435/22

№ п/п	Назначение объекта регионального/ межмуниципального значения	Наименование объекта	Краткая характеристика объекта	Местоположение планируемого объекта	Зоны с особыми условиями использования территории[1]	Примечание
					Российской Федерации и о внесении изменений в отдельные законодательные акты Российской Федерации»	
198.	Объекты капитального строительства регионального или межмуниципального значения в области автомобильного транспорта	Реконструкция автомобильной дороги общего пользования регионального или межмуниципального значения Чуна – Веселый	Категория автомобильной дороги – IV, протяженность 17,6 км	Чунский район: Веселый – Кулиш	Придорожные полосы автомобильных дорог устанавливаются в соответствии с п. 2 ст. 26 Федерального закона от 08.11.2007 № 257-ФЗ (ред. от 14.07.2022) «Об автомобильных дорогах и о дорожной деятельности в Российской Федерации и о внесении изменений в отдельные законодательные акты Российской Федерации»	Служебная записка министерства транспорта и дорожного хозяйства Иркутской области от 24.02.2022 № СЛ-61-435/22
199.	Объекты капитального строительства регионального или межмуниципального значения в области автомобильного транспорта	Реконструкция автомобильной дороги общего пользования регионального или межмуниципального значения Подъезд к с. Мироново	Категория автомобильной дороги – IV, протяженность 1,2 км	Чунский район	Придорожные полосы автомобильных дорог устанавливаются в соответствии с п. 2 ст. 26 Федерального закона от 08.11.2007 № 257-ФЗ (ред. от 14.07.2022) «Об автомобильных дорогах и о дорожной деятельности в Российской Федерации и о внесении изменений в отдельные законодательные акты Российской Федерации»	Служебная записка министерства транспорта и дорожного хозяйства Иркутской области от 02.06.2022 № СЛ-61-1396/22
200.	Объекты капитального строительства регионального или	Реконструкция автомобильной дороги общего	Категория автомобильной дороги – IV,	Чунский район	Придорожные полосы автомобильных дорог устанавливаются в	Служебная записка министерства транспорта и

№ п/п	Назначение объекта регионального/ межмуниципального значения	Наименование объекта	Краткая характеристика объекта	Местоположение планируемого объекта	Зоны с особыми условиями использования территории[1]	Примечание
	межмуниципального значения в области автомобильного транспорта	пользования регионального или межмуниципального значения Подъезд к п. Таргиз	протяженность 2,5 км		соответствии с п. 2 ст. 26 Федерального закона от 08.11.2007 № 257-ФЗ (ред. от 14.07.2022) «Об автомобильных дорогах и о дорожной деятельности в Российской Федерации и о внесении изменений в отдельные законодательные акты Российской Федерации»	дорожного хозяйства Иркутской области от 02.06.2022 № СЛ-61-1396/22
201.	Объекты капитального строительства регионального или межмуниципального значения в области автомобильного транспорта	Реконструкция автомобильной дороги общего пользования регионального или межмуниципального значения Подъезд к п. Изыкан	Категория автомобильной дороги – IV, протяженность 1,0 км	Чунский район	Придорожные полосы автомобильных дорог устанавливаются в соответствии с п. 2 ст. 26 Федерального закона от 08.11.2007 № 257-ФЗ (ред. от 14.07.2022) «Об автомобильных дорогах и о дорожной деятельности в Российской Федерации и о внесении изменений в отдельные законодательные акты Российской Федерации»	Служебная записка министерства транспорта и дорожного хозяйства Иркутской области от 02.06.2022 № СЛ-61-1396/22
202.	Объекты капитального строительства регионального или межмуниципального значения в области автомобильного транспорта	Реконструкция автомобильной дороги общего пользования регионального или межмуниципального значения Тайшет – Чуна – Братск (старое направление)	Категория автомобильной дороги – III, протяженность 21,0 км	Чунский район	Придорожные полосы автомобильных дорог устанавливаются в соответствии с п. 2 ст. 26 Федерального закона от 08.11.2007 № 257-ФЗ (ред. от 14.07.2022) «Об автомобильных дорогах и о дорожной деятельности в Российской Федерации и	Служебная записка министерства транспорта и дорожного хозяйства Иркутской области от 02.06.2022 № СЛ-61-1396/22

№ п/п	Назначение объекта регионального/ межмуниципального значения	Наименование объекта	Краткая характеристика объекта	Местоположение планируемого объекта	Зоны с особыми условиями использования территории[1]	Примечание
					о внесении изменений в отдельные законодательные акты Российской Федерации»	
203.	Объекты капитального строительства регионального или межмуниципального значения в области автомобильного транспорта	Реконструкция автомобильной дороги общего пользования регионального или межмуниципального значения Братск – Усть-Илимск	Категория автомобильной дороги – IV, протяженность 70,8 км	Братский район: Подъезд к с. Дубынино, Подъезд к с. Кобляково, Автодорога к аэропорту	Придорожные полосы автомобильных дорог устанавливаются в соответствии с п. 2 ст. 26 Федерального закона от 08.11.2007 № 257-ФЗ (ред. от 14.07.2022) «Об автомобильных дорогах и о дорожной деятельности в Российской Федерации и о внесении изменений в отдельные законодательные акты Российской Федерации»	Служебная записка министерства транспорта и дорожного хозяйства Иркутской области от 24.02.2022 № СЛ-61-435/22
204.	Объекты капитального строительства регионального или межмуниципального значения в области автомобильного транспорта	Реконструкция автомобильной дороги общего пользования регионального или межмуниципального значения «Полукольцо» – «Тулун – Братск»	Категория автомобильной дороги – IV, протяженность 37,6 км	Братский район: Ключи-Булак – Кумейка, Подъезд к с. Большеокинское, Подъезд к с. Калтук, Подъезд к с. Ключи-Булак, Подъезд к с. Кобь, Подъезд к пристани «Кантинская»	Придорожные полосы автомобильных дорог устанавливаются в соответствии с п. 2 ст. 26 Федерального закона от 08.11.2007 № 257-ФЗ (ред. от 14.07.2022) «Об автомобильных дорогах и о дорожной деятельности в Российской Федерации и о внесении изменений в отдельные законодательные акты Российской Федерации»	Служебная записка министерства транспорта и дорожного хозяйства Иркутской области от 24.02.2022 № СЛ-61-435/22
205.	Объекты капитального строительства регионального или межмуниципального	Реконструкция автомобильной дороги общего пользования	Категория автомобильной дороги – IV,	Братский район	Придорожные полосы автомобильных дорог устанавливаются в соответствии с п. 2 ст. 26	Служебная записка министерства транспорта и дорожного

№ п/п	Назначение объекта регионального/ межмуниципального значения	Наименование объекта	Краткая характеристика объекта	Местоположение планируемого объекта	Зоны с особыми условиями использования территории[1]	Примечание
	значения в области автомобильного транспорта	регионального или межмуниципального значения Подъезд к п. Тарма	протяженность 6,9 км		Федерального закона от 08.11.2007 № 257-ФЗ (ред. от 14.07.2022) «Об автомобильных дорогах и о дорожной деятельности в Российской Федерации и о внесении изменений в отдельные законодательные акты Российской Федерации»	хозяйства Иркутской области от 24.02.2022 № СЛ-61-435/22
206.	Объекты капитального строительства регионального или межмуниципального значения в области автомобильного транспорта	Реконструкция автомобильной дороги общего пользования регионального или межмуниципального значения Видим – Прибойный	Категория автомобильной дороги – IV, протяженность 31,2 км	Братский район: Подъезд к п. Шумилово	Придорожные полосы автомобильных дорог устанавливаются в соответствии с п. 2 ст. 26 Федерального закона от 08.11.2007 № 257-ФЗ (ред. от 14.07.2022) «Об автомобильных дорогах и о дорожной деятельности в Российской Федерации и о внесении изменений в отдельные законодательные акты Российской Федерации»	Служебная записка министерства транспорта и дорожного хозяйства Иркутской области от 24.02.2022 № СЛ-61-435/22
207.	Объекты капитального строительства регионального или межмуниципального значения в области автомобильного транспорта	Реконструкция автомобильной дороги общего пользования регионального или межмуниципального значения Александровка – Худобок	Категория автомобильной дороги – IV, протяженность 6,7 км	Братский район	Придорожные полосы автомобильных дорог устанавливаются в соответствии с п. 2 ст. 26 Федерального закона от 08.11.2007 № 257-ФЗ (ред. от 14.07.2022) «Об автомобильных дорогах и о дорожной деятельности в Российской Федерации и о внесении изменений в	Служебная записка министерства транспорта и дорожного хозяйства Иркутской области от 24.02.2022 № СЛ-61-435/22

№ п/п	Назначение объекта регионального/ межмуниципального значения	Наименование объекта	Краткая характеристика объекта	Местоположение планируемого объекта	Зоны с особыми условиями использования территории[1]	Примечание
					отдельные законодательные акты Российской Федерации»	
208.	Объекты капитального строительства регионального или межмуниципального значения в области автомобильного транспорта	Реконструкция автомобильной дороги общего пользования регионального или межмуниципального значения Подъезд к п. Зяба	Категория автомобильной дороги – IV, протяженность 3,6 км	Братский район	Придорожные полосы автомобильных дорог устанавливаются в соответствии с п. 2 ст. 26 Федерального закона от 08.11.2007 № 257-ФЗ (ред. от 14.07.2022) «Об автомобильных дорогах и о дорожной деятельности в Российской Федерации и о внесении изменений в отдельные законодательные акты Российской Федерации»	Служебная записка министерства транспорта и дорожного хозяйства Иркутской области от 24.02.2022 № СЛ-61-435/22
209.	Объекты капитального строительства регионального или межмуниципального значения в области автомобильного транспорта	Реконструкция автомобильной дороги общего пользования регионального или межмуниципального значения Подъезд к с. Тангуй	Категория автомобильной дороги – IV, протяженность 11,2 км	Братский район	Придорожные полосы автомобильных дорог устанавливаются в соответствии с п. 2 ст. 26 Федерального закона от 08.11.2007 № 257-ФЗ (ред. от 14.07.2022) «Об автомобильных дорогах и о дорожной деятельности в Российской Федерации и о внесении изменений в отдельные законодательные акты Российской Федерации»	Служебная записка министерства транспорта и дорожного хозяйства Иркутской области от 24.02.2022 № СЛ-61-435/22
210.	Объекты капитального строительства регионального или межмуниципального значения в области	Реконструкция автомобильной дороги общего пользования регионального или	Категория автомобильной дороги – IV, протяженность 21,8 км	Братский район	Придорожные полосы автомобильных дорог устанавливаются в соответствии с п. 2 ст. 26 Федерального закона	Служебная записка министерства транспорта и дорожного хозяйства

№ п/п	Назначение объекта регионального/ межмуниципального значения	Наименование объекта	Краткая характеристика объекта	Местоположение планируемого объекта	Зоны с особыми условиями использования территории[1]	Примечание
	автомобильного транспорта	межмуниципального значения Обход г. Братск (через п. Бикей)			от 08.11.2007 № 257-ФЗ (ред. от 14.07.2022) «Об автомобильных дорогах и о дорожной деятельности в Российской Федерации и о внесении изменений в отдельные законодательные акты Российской Федерации»	Иркутской области от 24.02.2022 № СЛ-61-435/22
211.	Объекты капитального строительства регионального или межмуниципального значения в области автомобильного транспорта	Реконструкция автомобильной дороги общего пользования регионального или межмуниципального значения Подъезд к п. Боровской	Категория автомобильной дороги – IV, протяженность 7,5 км	Братский район	Придорожные полосы автомобильных дорог устанавливаются в соответствии с п. 2 ст. 26 Федерального закона от 08.11.2007 № 257-ФЗ (ред. от 14.07.2022) «Об автомобильных дорогах и о дорожной деятельности в Российской Федерации и о внесении изменений в отдельные законодательные акты Российской Федерации»	Служебная записка министерства транспорта и дорожного хозяйства Иркутской области от 24.02.2022 № СЛ-61-435/22
212.	Объекты капитального строительства регионального или межмуниципального значения в области автомобильного транспорта	Реконструкция автомобильной дороги общего пользования регионального или межмуниципального значения Подъезд к п. Кежемский	Категория автомобильной дороги – IV, протяженность 8,3 км	Братский район	Придорожные полосы автомобильных дорог устанавливаются в соответствии с п. 2 ст. 26 Федерального закона от 08.11.2007 № 257-ФЗ (ред. от 14.07.2022) «Об автомобильных дорогах и о дорожной деятельности в Российской Федерации и о внесении изменений в	Служебная записка министерства транспорта и дорожного хозяйства Иркутской области от 24.02.2022 № СЛ-61-435/22

№ п/п	Назначение объекта регионального/ межмуниципального значения	Наименование объекта	Краткая характеристика объекта	Местоположение планируемого объекта	Зоны с особыми условиями использования территории[1]	Примечание
					отдельные законодательные акты Российской Федерации»	
213.	Объекты капитального строительства регионального или межмуниципального значения в области автомобильного транспорта	Реконструкция автомобильной дороги общего пользования регионального или межмуниципального значения Подъезд к переправе Добчур	Категория автомобильной дороги – IV, протяженность 4,0 км	Братский район	Придорожные полосы автомобильных дорог устанавливаются в соответствии с п. 2 ст. 26 Федерального закона от 08.11.2007 № 257-ФЗ (ред. от 14.07.2022) «Об автомобильных дорогах и о дорожной деятельности в Российской Федерации и о внесении изменений в отдельные законодательные акты Российской Федерации»	Служебная записка министерства транспорта и дорожного хозяйства Иркутской области от 24.02.2022 № СЛ-61-435/22
214.	Объекты капитального строительства регионального или межмуниципального значения в области автомобильного транспорта	Реконструкция автомобильной дороги общего пользования регионального или межмуниципального значения Тангуй – Бада	Категория автомобильной дороги – IV, протяженность 6,9 км	Братский район	Придорожные полосы автомобильных дорог устанавливаются в соответствии с п. 2 ст. 26 Федерального закона от 08.11.2007 № 257-ФЗ (ред. от 14.07.2022) «Об автомобильных дорогах и о дорожной деятельности в Российской Федерации и о внесении изменений в отдельные законодательные акты Российской Федерации»	Служебная записка министерства транспорта и дорожного хозяйства Иркутской области от 24.02.2022 № СЛ-61-435/22
215.	Объекты капитального строительства регионального или межмуниципального значения в области	Реконструкция автомобильной дороги общего пользования регионального или	Категория автомобильной дороги – IV, протяженность 24,8 км	Братский район	Придорожные полосы автомобильных дорог устанавливаются в соответствии с п. 2 ст. 26 Федерального закона	Служебная записка министерства транспорта и дорожного хозяйства

№ п/п	Назначение объекта регионального/ межмуниципального значения	Наименование объекта	Краткая характеристика объекта	Местоположение планируемого объекта	Зоны с особыми условиями использования территории[1]	Примечание
	автомобильного транспорта	межмуниципального значения Калтук – Куватка			от 08.11.2007 № 257-ФЗ (ред. от 14.07.2022) «Об автомобильных дорогах и о дорожной деятельности в Российской Федерации и о внесении изменений в отдельные законодательные акты Российской Федерации»	Иркутской области от 24.02.2022 № СЛ-61-435/22
216.	Объекты капитального строительства регионального или межмуниципального значения в области автомобильного транспорта	Реконструкция автомобильной дороги общего пользования регионального или межмуниципального значения Илир – Кардой – Карай	Категория автомобильной дороги – IV, протяженность 9,1 км	Братский район	Придорожные полосы автомобильных дорог устанавливаются в соответствии с п. 2 ст. 26 Федерального закона от 08.11.2007 № 257-ФЗ (ред. от 14.07.2022) «Об автомобильных дорогах и о дорожной деятельности в Российской Федерации и о внесении изменений в отдельные законодательные акты Российской Федерации»	Служебная записка министерства транспорта и дорожного хозяйства Иркутской области от 24.02.2022 № СЛ-61-435/22
217.	Объекты капитального строительства регионального или межмуниципального значения в области автомобильного транспорта	Реконструкция автомобильной дороги общего пользования регионального или межмуниципального значения Подъезд к с. Кузнецовка	Категория автомобильной дороги – IV, протяженность 1,0 км	Братский район	Придорожные полосы автомобильных дорог устанавливаются в соответствии с п. 2 ст. 26 Федерального закона от 08.11.2007 № 257-ФЗ (ред. от 14.07.2022) «Об автомобильных дорогах и о дорожной деятельности в Российской Федерации и о внесении изменений в	Служебная записка министерства транспорта и дорожного хозяйства Иркутской области от 24.02.2022 № СЛ-61-435/22

№ п/п	Назначение объекта регионального/ межмуниципального значения	Наименование объекта	Краткая характеристика объекта	Местоположение планируемого объекта	Зоны с особыми условиями использования территории[1]	Примечание
					отдельные законодательные акты Российской Федерации»	
218.	Объекты капитального строительства регионального или межмуниципального значения в области автомобильного транспорта	Реконструкция автомобильной дороги общего пользования регионального или межмуниципального значения Подъезд к д. Новое Приречье	Категория автомобильной дороги – IV, протяженность 10,0 км	Братский район	Придорожные полосы автомобильных дорог устанавливаются в соответствии с п. 2 ст. 26 Федерального закона от 08.11.2007 № 257-ФЗ (ред. от 14.07.2022) «Об автомобильных дорогах и о дорожной деятельности в Российской Федерации и о внесении изменений в отдельные законодательные акты Российской Федерации»	Служебная записка министерства транспорта и дорожного хозяйства Иркутской области от 24.02.2022 № СЛ-61-435/22
219.	Объекты капитального строительства регионального или межмуниципального значения в области автомобильного транспорта	Реконструкция автомобильной дороги общего пользования регионального или межмуниципального значения Подъезд к д. Булак	Категория автомобильной дороги – IV, протяженность 5,4 км	Братский район	Придорожные полосы автомобильных дорог устанавливаются в соответствии с п. 2 ст. 26 Федерального закона от 08.11.2007 № 257-ФЗ (ред. от 14.07.2022) «Об автомобильных дорогах и о дорожной деятельности в Российской Федерации и о внесении изменений в отдельные законодательные акты Российской Федерации»	Служебная записка министерства транспорта и дорожного хозяйства Иркутской области от 24.02.2022 № СЛ-61-435/22
220.	Объекты капитального строительства регионального или межмуниципального значения в области	Строительство автомобильной дороги общего пользования регионального или	Категория автомобильной дороги – IV, на участке км 63 – км 73	Братский район	Придорожные полосы автомобильных дорог устанавливаются в соответствии с п. 2 ст. 26 Федерального закона	Служебная записка министерства транспорта и дорожного хозяйства

№ п/п	Назначение объекта регионального/ межмуниципального значения	Наименование объекта	Краткая характеристика объекта	Местоположение планируемого объекта	Зоны с особыми условиями использования территории[1]	Примечание
	автомобильного транспорта	межмуниципального значения вдоль правового берега р. Ангара от автомобильной дороги общего пользования федерального значения А-331 «Вилюй» Тулун – Братск – Усть-Кут – Мирный – Якутск до автомобильной дороги общего пользования регионального или межмуниципального значения «Залари – Жигалово» (Реконструкция автомобильной дороги общего пользования регионального или межмуниципального значения Видим – Прибойный на участке км 63 – км 73 в Братском районе Иркутской области)			от 08.11.2007 № 257-ФЗ (ред. от 14.07.2022) «Об автомобильных дорогах и о дорожной деятельности в Российской Федерации и о внесении изменений в отдельные законодательные акты Российской Федерации»	Иркутской области от 24.02.2022 № СЛ-61-435/22
221.	Объекты капитального строительства регионального или	Реконструкция и повышение категорийности	Категория автомобильной дороги – III, на	Братский район	Придорожные полосы автомобильных дорог устанавливаются в	Служебная записка министерства транспорта и

№ п/п	Назначение объекта регионального/ межмуниципального значения	Наименование объекта	Краткая характеристика объекта	Местоположение планируемого объекта	Зоны с особыми условиями использования территории[1]	Примечание
	межмуниципального значения в области автомобильного транспорта	автомобильной дороги общего пользования регионального или межмуниципального значения «Тайшет – Чуна – Братск» в Тайшетском районе, Чунском районе, Братском районе Иркутской области (Реконструкция автомобильной дороги общего пользования регионального или межмуниципального значения Тайшет – Чуна – Братск на участке км 220+000 – км 244+690 в Братском районе)	участке км 220+000 – км 244+690		соответствии с п. 2 ст. 26 Федерального закона от 08.11.2007 № 257-ФЗ (ред. от 14.07.2022) «Об автомобильных дорогах и о дорожной деятельности в Российской Федерации и о внесении изменений в отдельные законодательные акты Российской Федерации»	дорожного хозяйства Иркутской области от 24.02.2022 № СЛ-61-435/22. Служебная записка министерства транспорта и дорожного хозяйства Иркутской области от 02.06.2022 № СЛ-61-1396/22
Бодайбинская опорная территория развития						
222.	Объекты капитального строительства регионального или межмуниципального значения в области автомобильного транспорта	Строительство мостового перехода через р. Витим и р. Бодайбо на автомобильной дороге Таксимо – Бодайбо	Категория автомобильной дороги – IV, протяженность 0,5 км	Бодайбинский район	Придорожные полосы автомобильных дорог устанавливаются в соответствии с п. 2 ст. 26 Федерального закона от 08.11.2007 № 257-ФЗ (ред. от 14.07.2022) «Об автомобильных дорогах и о дорожной деятельности в Российской Федерации и	Служебная записка министерства транспорта и дорожного хозяйства Иркутской области от 24.02.2022 № СЛ-61-435/22

№ п/п	Назначение объекта регионального/ межмуниципального значения	Наименование объекта	Краткая характеристика объекта	Местоположение планируемого объекта	Зоны с особыми условиями использования территории[1]	Примечание
					о внесении изменений в отдельные законодательные акты Российской Федерации»	
223.	Объекты капитального строительства регионального или межмуниципального значения в области автомобильного транспорта	Реконструкция автомобильной дороги общего пользования регионального или межмуниципального значения Таксимо – Бодайбо	Категория автомобильной дороги – IV, протяженность 58,3 км	Бодайбинский район	Придорожные полосы автомобильных дорог устанавливаются в соответствии с п. 2 ст. 26 Федерального закона от 08.11.2007 № 257-ФЗ (ред. от 14.07.2022) «Об автомобильных дорогах и о дорожной деятельности в Российской Федерации и о внесении изменений в отдельные законодательные акты Российской Федерации»	Служебная записка министерства транспорта и дорожного хозяйства Иркутской области от 24.02.2022 № СЛ-61-435/22
224.	Объекты капитального строительства регионального или межмуниципального значения в области автомобильного транспорта	Реконструкция автомобильной дороги общего пользования регионального или межмуниципального значения Бодайбо – Кропоткин	Категория автомобильной дороги – IV, протяженность 36,5 км	Бодайбинский район	Придорожные полосы автомобильных дорог устанавливаются в соответствии с п. 2 ст. 26 Федерального закона от 08.11.2007 № 257-ФЗ (ред. от 14.07.2022) «Об автомобильных дорогах и о дорожной деятельности в Российской Федерации и о внесении изменений в отдельные законодательные акты Российской Федерации»	Служебная записка министерства транспорта и дорожного хозяйства Иркутской области от 24.02.2022 № СЛ-61-435/22
225.	Объекты капитального строительства регионального или межмуниципального	Реконструкция автомобильной дороги общего пользования	Категория автомобильной дороги – IV,	Бодайбинский район	Придорожные полосы автомобильных дорог устанавливаются в соответствии с п. 2 ст. 26	Служебная записка министерства транспорта и дорожного

№ п/п	Назначение объекта регионального/ межмуниципального значения	Наименование объекта	Краткая характеристика объекта	Местоположение планируемого объекта	Зоны с особыми условиями использования территории[1]	Примечание
	значения в области автомобильного транспорта	регионального или межмуниципального значения Кропоткин – Перевоз	протяженность 41,1 км		Федерального закона от 08.11.2007 № 257-ФЗ (ред. от 14.07.2022) «Об автомобильных дорогах и о дорожной деятельности в Российской Федерации и о внесении изменений в отдельные законодательные акты Российской Федерации»	хозяйства Иркутской области от 24.02.2022 № СЛ-61-435/22
226.	Объекты капитального строительства регионального или межмуниципального значения в области автомобильного транспорта	Реконструкция автомобильной дороги общего пользования регионального или межмуниципального значения Подъезд к п. Маракан	Категория автомобильной дороги – IV, протяженность 17,8 км	Бодайбинский район	Придорожные полосы автомобильных дорог устанавливаются в соответствии с п. 2 ст. 26 Федерального закона от 08.11.2007 № 257-ФЗ (ред. от 14.07.2022) «Об автомобильных дорогах и о дорожной деятельности в Российской Федерации и о внесении изменений в отдельные законодательные акты Российской Федерации»	Служебная записка министерства транспорта и дорожного хозяйства Иркутской области от 24.02.2022 № СЛ-61-435/22
227.	Объекты капитального строительства регионального или межмуниципального значения в области автомобильного транспорта	Строительство мостового перехода через р. Витим на автомобильной дороге Таксимо – Бодайбо	Категория автомобильной дороги – IV, протяженность 0,5 км	Бодайбинский район	Придорожные полосы автомобильных дорог устанавливаются в соответствии с п. 2 ст. 26 Федерального закона от 08.11.2007 № 257-ФЗ (ред. от 14.07.2022) «Об автомобильных дорогах и о дорожной деятельности в Российской Федерации и о внесении изменений в	Служебная записка министерства транспорта и дорожного хозяйства Иркутской области от 24.02.2022 № СЛ-61-435/22

№ п/п	Назначение объекта регионального/ межмуниципального значения	Наименование объекта	Краткая характеристика объекта	Местоположение планируемого объекта	Зоны с особыми условиями использования территории[1]	Примечание
					отдельные законодательные акты Российской Федерации»	

[1] – Автомобильные дороги общей сети категорий I-III следует проектировать в обход городских и сельских поселений в соответствии с СП 34.13330.

На расчетный срок до 2035 года

№ п/п	Назначение объекта регионального/ межмуниципального значения	Наименование объекта	Краткая характеристика объекта	Местоположение планируемого объекта	Зоны с особыми условиями использования территории[1]	Примечание
Саяно-Иркутская опорная территория развития						
228.	Объекты капитального строительства регионального или межмуниципального значения в области автомобильного транспорта	Строительство моста через р. Ангара в районе п. Балаганск	Категория автомобильной дороги – IV, протяженность 1,1 км	Балаганский район, Усть-Удинский район	Придорожные полосы автомобильных дорог устанавливаются в соответствии с п. 2 ст. 26 Федерального закона от 08.11.2007 № 257-ФЗ (ред. от 14.07.2022) «Об автомобильных дорогах и о дорожной деятельности в Российской Федерации и о внесении изменений в отдельные законодательные акты Российской Федерации»	Служебная записка министерства транспорта и дорожного хозяйства Иркутской области от 24.02.2022 № СЛ-61-435/22
229.	Объекты капитального строительства регионального или межмуниципального значения в области автомобильного транспорта	Реконструкция автомобильной дороги общего пользования регионального или межмуниципального значения Балаганск – Усть-Уда	Категория автомобильной дороги – IV, протяженность 15,8 км	Усть-Удинский район: Усть-Уда – Юголок – Балаганка	Придорожные полосы автомобильных дорог устанавливаются в соответствии с п. 2 ст. 26 Федерального закона от 08.11.2007 № 257-ФЗ (ред. от 14.07.2022) «Об автомобильных дорогах и о дорожной деятельности в	Служебная записка министерства транспорта и дорожного хозяйства Иркутской области от 24.02.2022 № СЛ-61-435/22

№ п/п	Назначение объекта регионального/ межмуниципального значения	Наименование объекта	Краткая характеристика объекта	Местоположение планируемого объекта	Зоны с особыми условиями использования территории[1]	Примечание
					Российской Федерации и о внесении изменений в отдельные законодательные акты Российской Федерации»	
230.	Объекты капитального строительства регионального или межмуниципального значения в области автомобильного транспорта	Реконструкция автомобильной дороги общего пользования регионального или межмуниципального значения «Залари – Жигалово» – Средняя Муя	Категория автомобильной дороги – IV, протяженность 21,8 км	Усть-Удинский район: Новая Уда – Усть-Малой, Подъезд к с. Новая Уда	Придорожные полосы автомобильных дорог устанавливаются в соответствии с п. 2 ст. 26 Федерального закона от 08.11.2007 № 257-ФЗ (ред. от 14.07.2022) «Об автомобильных дорогах и о дорожной деятельности в Российской Федерации и о внесении изменений в отдельные законодательные акты Российской Федерации»	Служебная записка министерства транспорта и дорожного хозяйства Иркутской области от 24.02.2022 № СЛ-61-435/22331
231.	Объекты капитального строительства регионального или межмуниципального значения в области автомобильного транспорта	Строительство автомобильной дороги общего пользования регионального или межмуниципального значения Средняя Муя – Аносово	Категория автомобильной дороги – IV, протяженность 89,9 км	Усть-Удинский район: Аносово – Аталанка (зимник), Аталанка – Карда (зимник)	Придорожные полосы автомобильных дорог устанавливаются в соответствии с п. 2 ст. 26 Федерального закона от 08.11.2007 № 257-ФЗ (ред. от 14.07.2022) «Об автомобильных дорогах и о дорожной деятельности в Российской Федерации и о внесении изменений в отдельные законодательные акты Российской Федерации»	Служебная записка министерства транспорта и дорожного хозяйства Иркутской области от 24.02.2022 № СЛ-61-435/22. Служебная записка министерства транспорта и дорожного хозяйства Иркутской области от 02.06.2022 № СЛ-61-1396/22

№ п/п	Назначение объекта регионального/ межмуниципального значения	Наименование объекта	Краткая характеристика объекта	Местоположение планируемого объекта	Зоны с особыми условиями использования территории[1]	Примечание
232.	Объекты капитального строительства регионального или межмуниципального значения в области автомобильного транспорта	Реконструкция автомобильной дороги общего пользования регионального или межмуниципального значения Усть-Уда – Светлолобово	Категория автомобильной дороги – IV, протяженность 17,8 км	Усть-Удинский район	Придорожные полосы автомобильных дорог устанавливаются в соответствии с п. 2 ст. 26 Федерального закона от 08.11.2007 № 257-ФЗ (ред. от 14.07.2022) «Об автомобильных дорогах и о дорожной деятельности в Российской Федерации и о внесении изменений в отдельные законодательные акты Российской Федерации»	Служебная записка министерства транспорта и дорожного хозяйства Иркутской области от 24.02.2022 № СЛ-61-435/22
233.	Объекты капитального строительства регионального или межмуниципального значения в области автомобильного транспорта	Реконструкция автомобильной дороги общего пользования регионального или межмуниципального значения Карда – Подволочное	Категория автомобильной дороги – IV, протяженность 12,7 км	Усть-Удинский район	Придорожные полосы автомобильных дорог устанавливаются в соответствии с п. 2 ст. 26 Федерального закона от 08.11.2007 № 257-ФЗ (ред. от 14.07.2022) «Об автомобильных дорогах и о дорожной деятельности в Российской Федерации и о внесении изменений в отдельные законодательные акты Российской Федерации»	Служебная записка министерства транспорта и дорожного хозяйства Иркутской области от 24.02.2022 № СЛ-61-435/22
234.	Объекты капитального строительства регионального или межмуниципального значения в области автомобильного транспорта	Строительство мостового перехода через р. Ангара	Категория автомобильной дороги – IV, протяженность 1,7 км	г. Свирск	Придорожные полосы автомобильных дорог устанавливаются в соответствии с п. 2 ст. 26 Федерального закона от 08.11.2007 № 257-ФЗ (ред. от 14.07.2022)	Служебная записка министерства транспорта и дорожного хозяйства Иркутской области от 24.02.2022

№ п/п	Назначение объекта регионального/ межмуниципального значения	Наименование объекта	Краткая характеристика объекта	Местоположение планируемого объекта	Зоны с особыми условиями использования территории[1]	Примечание
					«Об автомобильных дорогах и о дорожной деятельности в Российской Федерации и о внесении изменений в отдельные законодательные акты Российской Федерации»	№ СЛ-61-435/22
235.	Объекты капитального строительства регионального или межмуниципального значения в области автомобильного транспорта	Строительство транспортного кольца «Иркутск – Листвянка – Байкал (порт) – Маркова – Иркутск», со строительством мостового перехода через р. Ангара в п. Никола	Категория автомобильной дороги – II, протяженность 70 км	Иркутский район, Шелеховский район, Слюдянский район	Придорожные полосы автомобильных дорог устанавливаются в соответствии с п. 2 ст. 26 Федерального закона от 08.11.2007 № 257-ФЗ (ред. от 14.07.2022) «Об автомобильных дорогах и о дорожной деятельности в Российской Федерации и о внесении изменений в отдельные законодательные акты Российской Федерации»	Служебная записка министерства транспорта и дорожного хозяйства Иркутской области от 24.02.2022 № СЛ-61-435/22
236.	Объекты капитального строительства регионального значения в области автомобильного транспорта	Строительство автомобильной дороги регионального значения на Чертугеевский полуостров	Категория автомобильной дороги – III, протяженность 5 км	Иркутский район, г. Иркутск	Придорожные полосы автомобильных дорог устанавливаются в соответствии с п. 2 ст. 26 Федерального закона от 08.11.2007 № 257-ФЗ (ред. от 14.07.2022) «Об автомобильных дорогах и о дорожной деятельности в Российской Федерации и о внесении изменений в отдельные законодательные акты Российской Федерации»	Служебная записка министерства имущественных отношений Иркутской области от 17.08.2020 № СЛ-51-3508/20

№ п/п	Назначение объекта регионального/ межмуниципального значения	Наименование объекта	Краткая характеристика объекта	Местоположение планируемого объекта	Зоны с особыми условиями использования территории[1]	Примечание
237.	Объекты капитального строительства регионального или межмуниципального значения в области автомобильного транспорта	Реконструкция и повышение категорийности автомобильной дороги общего пользования регионального или межмуниципального значения «Иркутск – Большое Голоустное» со строительством обходов населенных пунктов п. Дзержинск, с. Пивовариха, д. Худякова, з. Поливариха, п. Добролет	Категория автомобильной дороги – III, протяженность 10 км	Иркутский район	Придорожные полосы автомобильных дорог устанавливаются в соответствии с п. 2 ст. 26 Федерального закона от 08.11.2007 № 257-ФЗ (ред. от 14.07.2022) «Об автомобильных дорогах и о дорожной деятельности в Российской Федерации и о внесении изменений в отдельные законодательные акты Российской Федерации»	Служебная записка министерства транспорта и дорожного хозяйства Иркутской области от 24.02.2022 № СЛ-61-435/22
Усть-Ордынская Бурятская опорная территория развития						
238.	Объекты капитального строительства регионального или межмуниципального значения в области автомобильного транспорта	Реконструкция автомобильной дороги общего пользования регионального или межмуниципального значения Подъезд к с. Алтарик (в границах района)	Категория автомобильной дороги – IV, протяженность 3,1 км	Аларский район, Нукутский район	Придорожные полосы автомобильных дорог устанавливаются в соответствии с п. 2 ст. 26 Федерального закона от 08.11.2007 № 257-ФЗ (ред. от 14.07.2022) «Об автомобильных дорогах и о дорожной деятельности в Российской Федерации и о внесении изменений в отдельные законодательные акты Российской Федерации»	Служебная записка министерства транспорта и дорожного хозяйства Иркутской области от 24.02.2022 № СЛ-61-435/22

№ п/п	Назначение объекта регионального/ межмуниципального значения	Наименование объекта	Краткая характеристика объекта	Местоположение планируемого объекта	Зоны с особыми условиями использования территории[1]	Примечание
Тайшето-Тулунская опорная территория развития						
239.	Объекты капитального строительства регионального или межмуниципального значения в области автомобильного транспорта	Реконструкция автомобильной дороги общего пользования регионального или межмуниципального значения Тайшет – Шиткина – Шелаево на участке от с. Шелаево до р.п. Новобирюсинский	Категория автомобильной дороги – IV, протяженность 24 км	Тайшетский район	Придорожные полосы автомобильных дорог устанавливаются в соответствии с п. 2 ст. 26 Федерального закона от 08.11.2007 № 257-ФЗ (ред. от 14.07.2022) «Об автомобильных дорогах и о дорожной деятельности в Российской Федерации и о внесении изменений в отдельные законодательные акты Российской Федерации»	Служебная записка министерства транспорта и дорожного хозяйства Иркутской области от 24.02.2022 № СЛ-61-435/22
240.	Объекты капитального строительства регионального или межмуниципального значения в области автомобильного транспорта	Реконструкция автомобильной дороги общего пользования регионального или межмуниципального значения Подход к г. Тайшет	Категория автомобильной дороги – IV, протяженность 10,2 км	Тайшетский район	Придорожные полосы автомобильных дорог устанавливаются в соответствии с п. 2 ст. 26 Федерального закона от 08.11.2007 № 257-ФЗ (ред. от 14.07.2022) «Об автомобильных дорогах и о дорожной деятельности в Российской Федерации и о внесении изменений в отдельные законодательные акты Российской Федерации»	Служебная записка министерства транспорта и дорожного хозяйства Иркутской области от 24.02.2022 № СЛ-61-435/22
Саяно-Иркутская и Братская опорные территории развития						
241.	Объекты капитального строительства регионального или межмуниципального значения в области	Строительство автомобильной дороги общего пользования регионального или	Категория автомобильной дороги – III, протяженность 370 км	Братский район, Усть-Удинский район	Придорожные полосы автомобильных дорог устанавливаются в соответствии с п. 2 ст. 26 Федерального закона	Служебная записка министерства транспорта и дорожного хозяйства

№ п/п	Назначение объекта регионального/ межмуниципального значения	Наименование объекта	Краткая характеристика объекта	Местоположение планируемого объекта	Зоны с особыми условиями использования территории[1]	Примечание
	автомобильного транспорта	межмуниципального значения вдоль правого берега р. Ангара от автомобильной дороги общего пользования регионального значения А-331 «Вилюй» Тулун – Братск – Усть-Кут – Мирный – Якутск до автомобильной дороги общего пользования регионального или межмуниципального значения «Залари – Жигалово»			от 08.11.2007 № 257-ФЗ (ред. от 14.07.2022) «Об автомобильных дорогах и о дорожной деятельности в Российской Федерации и о внесении изменений в отдельные законодательные акты Российской Федерации»	Иркутской области от 24.02.2022 № СЛ-61-435/22
Саяно-Иркутская и Усть-Кутско-Ленская опорные территории развития						
242.	Объекты капитального строительства регионального или межмуниципального значения в области автомобильного транспорта	Реконструкция автомобильной дороги общего пользования регионального или межмуниципального значения «Вилюй» – Новоселова	Категория автомобильной дороги – IV, протяженность 15,0 км	Усть-Кутский район	Придорожные полосы автомобильных дорог устанавливаются в соответствии с п. 2 ст. 26 Федерального закона от 08.11.2007 № 257-ФЗ (ред. от 14.07.2022) «Об автомобильных дорогах и о дорожной деятельности в Российской Федерации и о внесении изменений в отдельные законодательные акты Российской Федерации»	Служебная записка министерства транспорта и дорожного хозяйства Иркутской области от 24.02.2022 № СЛ-61-435/22

№ п/п	Назначение объекта регионального/ межмуниципального значения	Наименование объекта	Краткая характеристика объекта	Местоположение планируемого объекта	Зоны с особыми условиями использования территории[1]	Примечание
Усть-Илимско-Катангская опорная территория развития						
243.	Объекты капитального строительства регионального или межмуниципального значения в области автомобильного транспорта	Строительство автомобильной дороги общего пользования регионального или межмуниципального значения Усть-Илимск – Ванавара	Категория автомобильной дороги – III, протяженность 140 км	Усть-Илимский район	Придорожные полосы автомобильных дорог устанавливаются в соответствии с п. 2 ст. 26 Федерального закона от 08.11.2007 № 257-ФЗ (ред. от 14.07.2022) «Об автомобильных дорогах и о дорожной деятельности в Российской Федерации и о внесении изменений в отдельные законодательные акты Российской Федерации»	Служебная записка министерства транспорта и дорожного хозяйства Иркутской области от 24.02.2022 № СЛ-61-435/22
244.	Объекты капитального строительства регионального или межмуниципального значения в области автомобильного транспорта	Реконструкция автомобильной дороги общего пользования регионального или межмуниципального значения Седаново – Кодинск	Категория автомобильной дороги – IV, протяженность 7,9 км	Усть-Илимский район	Придорожные полосы автомобильных дорог устанавливаются в соответствии с п. 2 ст. 26 Федерального закона от 08.11.2007 № 257-ФЗ (ред. от 14.07.2022) «Об автомобильных дорогах и о дорожной деятельности в Российской Федерации и о внесении изменений в отдельные законодательные акты Российской Федерации»	Служебная записка министерства транспорта и дорожного хозяйства Иркутской области от 24.02.2022 № СЛ-61-435/22
245.	Объекты капитального строительства регионального или межмуниципального значения в области	Реконструкция автомобильной дороги общего пользования регионального или межмуниципального	Категория автомобильной дороги – IV, протяженность 18,6 км	Усть-Илимский район: Подъезд к Аэропорт	Придорожные полосы автомобильных дорог устанавливаются в соответствии с п. 2 ст. 26 Федерального закона от 08.11.2007 № 257-ФЗ	Служебная записка министерства транспорта и дорожного хозяйства

№ п/п	Назначение объекта регионального/ межмуниципального значения	Наименование объекта	Краткая характеристика объекта	Местоположение планируемого объекта	Зоны с особыми условиями использования территории[1]	Примечание
	автомобильного транспорта	значения Невон – Кеуль			(ред. от 14.07.2022) «Об автомобильных дорогах и о дорожной деятельности в Российской Федерации и о внесении изменений в отдельные законодательные акты Российской Федерации»	Иркутской области от 24.02.2022 № СЛ-61-435/22
246.	Объекты капитального строительства регионального или межмуниципального значения в области автомобильного транспорта	Реконструкция автомобильной дороги общего пользования регионального или межмуниципального значения «Вилюй» – Ербогачен	Категория автомобильной дороги – III, протяженность 65,2 км	Катангский район: Чечуйск – Подволошино	Придорожные полосы автомобильных дорог устанавливаются в соответствии с п. 2 ст. 26 Федерального закона от 08.11.2007 № 257-ФЗ (ред. от 14.07.2022) «Об автомобильных дорогах и о дорожной деятельности в Российской Федерации и о внесении изменений в отдельные законодательные акты Российской Федерации»	Служебная записка министерства транспорта и дорожного хозяйства Иркутской области от 24.02.2022 № СЛ-61-435/22
247.	Объекты капитального строительства регионального или межмуниципального значения в области автомобильного транспорта	Реконструкция автомобильной дороги общего пользования регионального или межмуниципального значения А-331 «Вилюй» Тулун – Братск – Усть-Кут – Мирный – Якутск	Категория автомобильной дороги – IV, протяженность 10,0 км	Усть-Кутский район: «Вилюй» до п. Заярного	Придорожные полосы автомобильных дорог устанавливаются в соответствии с п. 2 ст. 26 Федерального закона от 08.11.2007 № 257-ФЗ (ред. от 14.07.2022) «Об автомобильных дорогах и о дорожной деятельности в Российской Федерации и о внесении изменений в отдельные законодательные акты Российской Федерации»	Служебная записка министерства транспорта и дорожного хозяйства Иркутской области от 24.02.2022 № СЛ-61-435/22

№ п/п	Назначение объекта регионального/ межмуниципального значения	Наименование объекта	Краткая характеристика объекта	Местоположение планируемого объекта	Зоны с особыми условиями использования территории[1]	Примечание
248.	Объекты капитального строительства регионального или межмуниципального значения в области автомобильного транспорта	Реконструкция автомобильной дороги общего пользования регионального или межмуниципального значения «Вилюй» – Железногорск-Илимский	Категория автомобильной дороги – IV, протяженность 25,8 км	Нижнеилимский район	Придорожные полосы автомобильных дорог устанавливаются в соответствии с п. 2 ст. 26 Федерального закона от 08.11.2007 № 257-ФЗ (ред. от 14.07.2022) «Об автомобильных дорогах и о дорожной деятельности в Российской Федерации и о внесении изменений в отдельные законодательные акты Российской Федерации»	Служебная записка министерства транспорта и дорожного хозяйства Иркутской области от 24.02.2022 № СЛ-61-435/22
Саяно-Иркутская и Усть-Кутско-Ленская опорные территории развития						
249.	Объекты капитального строительства регионального или межмуниципального значения в области автомобильного транспорта	Строительство автомобильной дороги общего пользования регионального или межмуниципального значения Жигалово – Казачинское	Категория автомобильной дороги – III, протяженность 144,7 км	Жигаловский район, Казачинско-Ленский район	Придорожные полосы автомобильных дорог устанавливаются в соответствии с п. 2 ст. 26 Федерального закона от 08.11.2007 № 257-ФЗ (ред. от 14.07.2022) «Об автомобильных дорогах и о дорожной деятельности в Российской Федерации и о внесении изменений в отдельные законодательные акты Российской Федерации»	Служебная записка министерства транспорта и дорожного хозяйства Иркутской области от 24.02.2022 № СЛ-61-435/22
Братская опорная территория развития						
250.	Объекты капитального строительства регионального или межмуниципального	Реконструкция автомобильной дороги общего пользования	Категория автомобильной дороги – IV,	Чунский район: Подъезд к с. Червянка	Придорожные полосы автомобильных дорог устанавливаются в соответствии с п. 2 ст. 26	Служебная записка министерства транспорта и дорожного

№ п/п	Назначение объекта регионального/ межмуниципального значения	Наименование объекта	Краткая характеристика объекта	Местоположение планируемого объекта	Зоны с особыми условиями использования территории[1]	Примечание
	значения в области автомобильного транспорта	регионального или межмуниципального значения Седаново – Кодинск	протяженность 38,5 км		Федерального закона от 08.11.2007 № 257-ФЗ (ред. от 14.07.2022) «Об автомобильных дорогах и о дорожной деятельности в Российской Федерации и о внесении изменений в отдельные законодательные акты Российской Федерации»	хозяйства Иркутской области от 24.02.2022 № СЛ-61-435/22
Бодайбинская опорная территория развития						
251.	Объекты капитального строительства регионального или межмуниципального значения в области автомобильного транспорта	Реконструкция автомобильной дороги общего пользования регионального или межмуниципального значения Бодайбо – Мама	Категория автомобильной дороги – IV, протяженность 18,5 км	Бодайбинский район	Придорожные полосы автомобильных дорог устанавливаются в соответствии с п. 2 ст. 26 Федерального закона от 08.11.2007 № 257-ФЗ (ред. от 14.07.2022) «Об автомобильных дорогах и о дорожной деятельности в Российской Федерации и о внесении изменений в отдельные законодательные акты Российской Федерации»	Служебная записка министерства транспорта и дорожного хозяйства Иркутской области от 24.02.2022 № СЛ-61-435/22
252.	Объекты капитального строительства регионального или межмуниципального значения в области автомобильного транспорта	Реконструкция автомобильной дороги общего пользования регионального или межмуниципального значения Бодайбо – Мама	Категория автомобильной дороги – IV, протяженность 42,5 км	Мамско-Чуйский район	Придорожные полосы автомобильных дорог устанавливаются в соответствии с п. 2 ст. 26 Федерального закона от 08.11.2007 № 257-ФЗ (ред. от 14.07.2022) «Об автомобильных дорогах и о дорожной деятельности в Российской Федерации и	Служебная записка министерства транспорта и дорожного хозяйства Иркутской области от 24.02.2022 № СЛ-61-435/22

№ п/п	Назначение объекта регионального/ межмуниципального значения	Наименование объекта	Краткая характеристика объекта	Местоположение планируемого объекта	Зоны с особыми условиями использования территории[1]	Примечание
					о внесении изменений в отдельные законодательные акты Российской Федерации»	
253.	Объекты капитального строительства регионального или межмуниципального значения в области автомобильного транспорта	Реконструкция автомобильной дороги общего пользования регионального или межмуниципального значения Мама – Луговский – Горно-Чуйский	Категория автомобильной дороги – IV, протяженность 28,6 км	Мамско-Чуйский район	Придорожные полосы автомобильных дорог устанавливаются в соответствии с п. 2 ст. 26 Федерального закона от 08.11.2007 № 257-ФЗ (ред. от 14.07.2022) «Об автомобильных дорогах и о дорожной деятельности в Российской Федерации и о внесении изменений в отдельные законодательные акты Российской Федерации»	Служебная записка министерства транспорта и дорожного хозяйства Иркутской области от 24.02.2022 № СЛ-61-435/22
254.	Объекты капитального строительства регионального или межмуниципального значения в области автомобильного транспорта	Реконструкция автомобильной дороги общего пользования регионального или межмуниципального значения Тетеринск – Витимский	Категория автомобильной дороги – IV, протяженность 12,8 км	Мамско-Чуйский район	Придорожные полосы автомобильных дорог устанавливаются в соответствии с п. 2 ст. 26 Федерального закона от 08.11.2007 № 257-ФЗ (ред. от 14.07.2022) «Об автомобильных дорогах и о дорожной деятельности в Российской Федерации и о внесении изменений в отдельные законодательные акты Российской Федерации»	Служебная записка министерства транспорта и дорожного хозяйства Иркутской области от 24.02.2022 № СЛ-61-435/22

[1] – Автомобильные дороги общей сети категорий I-III следует проектировать в обход городских и сельских поселений в соответствии с СП 34.13330.

Глава 2. Объекты капитального строительства в области развития транспорта регионального и межмуниципального значения, необходимые для осуществления полномочия: *«Содержание, развитие и организация эксплуатации аэропортов и (или) аэродромов гражданской авиации»*

На первую очередь до 2025 года

№ п/п	Назначение объекта регионального значения	Наименование объекта	Краткая характеристика объекта	Местоположение планируемого объекта	Зоны с особыми условиями использования территории	Примечание
Саяно-Иркутская опорная территория развития						
255.	Объекты капитального строительства регионального значения в области воздушного транспорта	Строительство аэровокзала (терминала внутренних и международных авиалиний) нового аэропортового комплекса «г. Иркутск». Строительство внешних инженерных и транспортных сетей, обеспечивающих деятельность нового аэропортового комплекса «г. Иркутск»	Пропускная способоность – 4 млн пассжиров в год	Иркутский район, Ангарский городской округ	В соответствии со ст. 47 Воздушного кодекса РФ, а также другими законодательными актами РФ, приаэродромная территория устанавливается актом уполномоченного Правительством Российской Федерации федерального органа исполнительной власти в целях обеспечения безопасности полетов воздушных судов, перспективного развития аэропорта и исключения негативного воздействия оборудования аэродрома и полетов воздушных судов на здоровье человека и окружающую среду. Устанавливается в соответствии с СанПиН 2.2.1/2.1.1.1200-03 «Санитарно-защитные зоны и санитарная классификация предприятий, сооружений и иных объектов»	Служебная записка министерства транспорта и дорожного хозяйства Иркутской области от 24.02.2022 № СЛ-61-435/22
256.	Объекты капитального строительства регионального значения в области воздушного транспорта	Капитальное строительство действующего аэропорта, в т.ч. технологическое перевооружение	Строительство аэровокзалов внутренних воздушных линий (ВВЛ) и международных	г. Иркутск	В соответствии со ст. 47 Воздушного кодекса РФ, а также другими законодательными актами РФ, приаэродромная территория устанавливается актом уполномоченного Правительством Российской Федерации	Служебная записка министерства транспорта и дорожного хозяйства Иркутской области от 24.02.2022

№ п/п	Назначение объекта регионального значения	Наименование объекта	Краткая характеристика объекта	Местоположение планируемого объекта	Зоны с особыми условиями использования территории	Примечание
			воздушных линий (МВЛ) с общей пропускной способностью 2620 пасс/час		федерального органа исполнительной власти в целях обеспечения безопасности полетов воздушных судов, перспективного развития аэропорта и исключения негативного воздействия оборудования аэродрома и полетов воздушных судов на здоровье человека и окружающую среду	№ СЛ-61-435/22
257.	Объекты капитального строительства регионального значения в области воздушного транспорта	Реконструкция искусственных покрытий взлетно-посадочной полосы и рулежных дорожек аэропорта «Иркутск»	1 ИВПП 3565х45м. 2765х45 цементобетон 40 см, армобетон – 29 см, концевые участки (400х45м)х2 – пескобетон 20 см, цементобетон 31 см. PCN 45/R/A/W/T	г. Иркутск	В соответствии со ст. 47 Воздушного кодекса РФ, а также другими законодательными актами РФ, приаэродромная территория устанавливается актом уполномоченного Правительством Российской Федерации федерального органа исполнительной власти в целях обеспечения безопасности полетов воздушных судов, перспективного развития аэропорта и исключения негативного воздействия оборудования аэродрома и полетов воздушных судов на здоровье человека и окружающую среду	Служебная записка министерства транспорта и дорожного хозяйства Иркутской области от 24.02.2022 № СЛ-61-435/22
Усть-Илимско-Катангская опорная территория развития						
258.	Объекты капитального строительства регионального значения в области воздушного транспорта	Реконструкция посадочной площадки, сертификация до аэродрома класса «Г»	1 ИВПП 2200х42, армобетон PCN 30/R/A/X/T	Усть-Илимский район	В соответствии со ст. 47 Воздушного кодекса РФ, а также другими законодательными актами РФ, приаэродромная территория устанавливается актом уполномоченного Правительством Российской Федерации федерального органа исполнительной власти в целях обеспечения безопасности полетов воздушных судов, перспективного развития аэропорта и исключения негативного воздействия	Служебная записка министерства транспорта и дорожного хозяйства Иркутской области от 24.02.2022 № СЛ-61-435/22. Служебная записка министерства транспорта и дорожного хозяйства

№ п/п	Назначение объекта регионального значения	Наименование объекта	Краткая характеристика объекта	Местоположение планируемого объекта	Зоны с особыми условиями использования территории	Примечание
					оборудования аэродрома и полетов воздушных судов на здоровье человека и окружающую среду	Иркутской области от 02.06.2022 № СЛ-61-1396/22
Тайшето-Тулунская опорная территория развития						
259.	Объекты капитального строительства регионального значения в области воздушного транспорта	Строительство аэродрома и иных объектов аэропортового комплекса в Тайшетском районе	1 ИВПП 1400х35 Асфальтобетон Аэродром класса «Г»	Тайшетский район	В соответствии со ст. 47 Воздушного кодекса РФ, а также другими законодательными актами РФ, приаэродромная территория устанавливается актом уполномоченного Правительством Российской Федерации федерального органа исполнительной власти в целях обеспечения безопасности полетов воздушных судов, перспективного развития аэропорта и исключения негативного воздействия оборудования аэродрома и полетов воздушных судов на здоровье человека и окружающую среду	Служебная записка министерства транспорта и дорожного хозяйства Иркутской области от 27.05.2022 № 02-61-2693/22

Глава 3. Объекты капитального строительства в области развития транспорта регионального и межмуниципального значения, необходимые для осуществления полномочия: *«Содержание, развитие и организация эксплуатации речных портов, на территориях которых расположено имущество»*

На первую очередь до 2025 года

№ п/п	Назначение объекта регионального/ межмуниципального значения	Наименование объекта	Краткая характеристика объекта	Местоположение планируемого объекта	Зоны с особыми условиями использования территории	Примечание
Саяно-Иркутская опорная территория развития						
260.	Объекты капитального строительства регионального значения в области водного транспорта	Реконструкция причальных сооружений для паромной переправы с. Сахюрта – о. Ольхон (островная часть)	4 места для маломерных судов или 1 место для реестровых судов	Ольхонский район, о. Ольхон	Санитарно-защитная зона – 50 м, в соответствии с СанПиН 2.2.1/2.1.1.1200-03 «Санитарно-защитные зоны и санитарная классификация предприятий, сооружений и иных объектов»	Служебная записка министерства строительства, дорожного хозяйства Иркутской области от 10.04.2020 № СЛ-59-1523/20
261.	Объекты капитального строительства регионального значения в области водного транспорта	Реконструкция причальных сооружений для паромной переправы с. Сахюрта – о. Ольхон (материковая часть)	4 места для маломерных судов или 1 место для реестровых судов	Ольхонский район, с. Сахюрта	Санитарно-защитная зона – 50 м, в соответствии с СанПиН 2.2.1/2.1.1.1200-03 «Санитарно-защитные зоны и санитарная классификация предприятий, сооружений и иных объектов»	Схема территориального планирования Иркутской области от 02.11.2012 № 607-пп (актуализированная редакция)
262.	Объекты капитального строительства регионального значения в области водного транспорта	Строительство причального сооружения в районе Малого моря оз. Байкал со строительством речного вокзала	10 мест для маломерных судов или 2 места для реестровых судов	Ольхонский район, с. Сахюрта	Санитарно-защитная зона – 50 м, в соответствии с СанПиН 2.2.1/2.1.1.1200-03 «Санитарно-защитные зоны и санитарная классификация предприятий, сооружений и иных объектов»	Схема территориального планирования Иркутской области от 02.11.2012 № 607-пп (актуализированная редакция)

Глава 4. Объекты капитального строительства в области развития транспорта регионального и межмуниципального значения, необходимые для осуществления полномочия: *«Организация транспортного обслуживания населения воздушным, автомобильным транспортом, включая легковое такси, в межмуниципальном и пригородном сообщении и железнодорожным транспортом в пригородном сообщении, осуществление регионального государственного контроля в сфере перевозок пассажиров и багажа легковым такси»*

На расчетный срок до 2035 года

№ п/п	Назначение объекта регионального/ межмуниципального значения	Наименование объекта	Краткая характеристика объекта	Местоположение планируемого объекта	Зоны с особыми условиями использования территории	Примечание
Саяно-Иркутская опорная территория развития						
263.	Объекты капитального строительства регионального и межмуниципального значения в области автомобильного транспорта	Строительство автостанции	Планируемое суточное отправление – 3000 пассажиров, минимальная вместимость – 200 человек	г. Ангарск	Санитарно-защитная зона – 100 м, в соответствии с СанПиН 2.2.1/2.1.1.1200-03 «Санитарно-защитные зоны и санитарная классификация предприятий, сооружений и иных объектов»	Схема территориального планирования Иркутской области от 02.11.2012 № 607-пп (актуализированная редакция)
264.	Объекты капитального строительства регионального и межмуниципального значения в области автомобильного транспорта	Строительство автовокзала	Рассчетная вместимость – 300 человек	г. Ангарск	Санитарно-защитная зона – 100 м, в соответствии с СанПиН 2.2.1/2.1.1.1200-03 «Санитарно-защитные зоны и санитарная классификация предприятий, сооружений и иных объектов»	Схема территориального планирования Иркутской области от 02.11.2012 № 607-пп (актуализированная редакция)
265.	Объекты капитального строительства регионального значения в области железнодорожного транспорта	Строительство транспортно-пересадочного узла	Планируемое суточное отправление – 15000 пассажиров	г. Иркутск	Санитарно-защитная зона – 100 м, в соответствии с СанПиН 2.2.1/2.1.1.1200-03 «Санитарно-защитные зоны и санитарная классификация предприятий, сооружений и иных объектов»	Схема территориального планирования Иркутской области от 02.11.2012 № 607-пп (актуализированная редакция)
266.	Объекты капитального строительства регионального и	Строительство автовокзала	Планируемое суточное отправление –	г. Иркутск	Санитарно-защитная зона – 100 м, в соответствии с СанПиН 2.2.1/2.1.1.1200-03	Схема территориального планирования

№ п/п	Назначение объекта регионального/ межмуниципального значения	Наименование объекта	Краткая характеристика объекта	Местоположение планируемого объекта	Зоны с особыми условиями использования территории	Примечание
	межмуниципального значения в области автомобильного транспорта		7000 пассажиров; минимальная вместимость – 200 человек		«Санитарно-защитные зоны и санитарная классификация предприятий, сооружений и иных объектов»	Иркутской области от 02.11.2012 № 607-пп (актуализированная редакция)
267.	Объекты капитального строительства регионального и межмуниципального значения в области автомобильного транспорта	Строительство автовокзала	Планируемое суточное отправление – 10000 пассажиров; минимальная вместимость – 200 человек	г. Иркутск	Санитарно-защитная зона – 100 м, в соответствии с СанПиН 2.2.1/2.1.1.1200-03 «Санитарно-защитные зоны и санитарная классификация предприятий, сооружений и иных объектов»	Схема территориального планирования Иркутской области от 02.11.2012 № 607-пп (актуализированная редакция)
268.	Объекты капитального строительства регионального и межмуниципального значения в области автомобильного транспорта	Строительство автовокзала	Планируемое суточное отправление – 5000 пассажиров; минимальная вместимость – 200 человек	г. Иркутск	Санитарно-защитная зона – 100 м, в соответствии с СанПиН 2.2.1/2.1.1.1200-03 «Санитарно-защитные зоны и санитарная классификация предприятий, сооружений и иных объектов»	Схема территориального планирования Иркутской области от 02.11.2012 № 607-пп (актуализированная редакция)
269.	Объекты капитального строительства регионального и межмуниципального значения в области автомобильного транспорта	Строительство автовокзала	Планируемое суточное отправление – 3000 пассажиров; минимальная вместимость – 200 человек	г. Иркутск	Санитарно-защитная зона – 100 м, в соответствии с СанПиН 2.2.1/2.1.1.1200-03 «Санитарно-защитные зоны и санитарная классификация предприятий, сооружений и иных объектов»	Схема территориального планирования Иркутской области от 02.11.2012 № 607-пп (актуализированная редакция)

Глава 5. Объекты капитального строительства в области предупреждения чрезвычайных ситуаций природного и техногенного характера, стихийных бедствий, эпидемий и ликвидации их последствий, необходимые для осуществления полномочия: *«Предупреждение чрезвычайных ситуаций межмуниципального и регионального характера, стихийных бедствий, эпидемий и ликвидации их последствий, реализации мероприятий, направленных на спасение жизни и сохранение здоровья людей при чрезвычайных ситуациях»*

На первую очередь до 2025 года

№ п/п	Назначение объекта регионального значения	Наименование объекта	Краткая характеристика объекта	Местоположение планируемого объекта	Зоны с особыми условиями использования территории	Примечание
Саяно-Иркутская опорная территория развития						
270.	Объекты капитального строительства регионального значения в области предупреждения чрезвычайных ситуаций природного и техногенного характера, стихийных бедствий, эпидемий и ликвидации их последствий	Пожарное депо	Бескаркасное быстровозводимое здание пожарного депо арочного типа с помещением для стоянки 2-х пожарных машин и вспомогательными помещениями (производственные, складские, административно-бытовые). Здание прямоугольное в плане с осевыми размерами ширина 14 м, длина 21 м	Балаганский район, Кумарейское муниципальное образование, с. Кумарейка	Санитарно-защитная зона – 50 м	Служебная записка министерства имущественных отношений Иркутской области от 09.11.2021 № СЛ-51-5011/21. Служебная записка министерства имущественных отношений Иркутской области от 29.09.2022 № СЛ-51-4023/22
271.	Объекты капитального строительства регионального значения в области предупреждения чрезвычайных ситуаций природного и техногенного характера, стихийных бедствий, эпидемий и ликвидации их последствий	Пожарное депо	Бескаркасное быстровозводимое здание пожарного депо арочного типа с помещением для стоянки 2-х пожарных машин и вспомогательными помещениями (производственные, складские, административно-бытовые).	Иркутский район, Максимовское муниципальное образование, д. Максимовщина	Санитарно-защитная зона – 50 м	Служебная записка министерства имущественных отношений Иркутской области от 29.09.2022 № СЛ-51-4023/22

№ п/п	Назначение объекта регионального значения	Наименование объекта	Краткая характеристика объекта	Местоположение планируемого объекта	Зоны с особыми условиями использования территории	Примечание
			Здание прямоугольное в плане с осевыми размерами ширина 14 м, длина 21 м			
272.	Объекты капитального строительства регионального значения в области предупреждения чрезвычайных ситуаций природного и техногенного характера, стихийных бедствий, эпидемий и ликвидации их последствий	Пожарное депо	Бескаркасное быстровозводимое здание пожарного депо арочного типа с помещением для стоянки 4-х пожарных машин и вспомогательными помещениями (производственные, складские, административно-бытовые). Здание прямоугольное в плане с осевыми размерами ширина 17 м, длина 46 м	Иркутский район, Оектское муниципальное образование, с. Оек	Санитарно-защитная зона – 50 м	Служебная записка министерства имущественных отношений Иркутской области от 29.09.2022 № СЛ-51-4023/22
273.	Объекты капитального строительства регионального значения в области предупреждения чрезвычайных ситуаций природного и техногенного характера, стихийных бедствий, эпидемий и ликвидации их последствий	Пожарное депо	Бескаркасное быстровозводимое здание пожарного депо арочного типа с помещением для стоянки 4-х пожарных машин и вспомогательными помещениями (производственные, складские, административно-бытовые). Здание прямоугольное в плане с осевыми размерами ширина 17 м, длина 46 м	Иркутский район, Уриковское муниципальное образование, д. Грановщина	Санитарно-защитная зона – 50 м	Служебная записка министерства имущественных отношений Иркутской области от 29.09.2022 № СЛ-51-4023/22
274.	Объекты капитального строительства регионального значения в области предупреждения	Пожарное депо	Бескаркасное быстровозводимое здание пожарного депо арочного типа с помещением для	Иркутский район, Усть-Балейское муниципальное	Санитарно-защитная зона – 50 м	Служебная записка министерства имущественных

№ п/п	Назначение объекта регионального значения	Наименование объекта	Краткая характеристика объекта	Местоположение планируемого объекта	Зоны с особыми условиями использования территории	Примечание
	чрезвычайных ситуаций природного и техногенного характера, стихийных бедствий, эпидемий и ликвидации их последствий		стоянки 2-х пожарных машин и вспомогательными помещениями (производственные, складские, административно-бытовые). Здание прямоугольное в плане с осевыми размерами ширина 14 м, длина 21 м	образование, д. Зорино-Быково		отношений Иркутской области от 09.11.2021 № СЛ-51-5011/21. Служебная записка министерства имущественных отношений Иркутской области от 29.09.2022 № СЛ-51-4023/22
275.	Объекты капитального строительства регионального значения в области предупреждения чрезвычайных ситуаций природного и техногенного характера, стихийных бедствий, эпидемий и ликвидации их последствий	Пожарное депо	Бескаркасное быстровозводимое здание пожарного депо арочного типа с помещением для стоянки 2-х пожарных машин и вспомогательными помещениями (производственные, складские, административно-бытовые). Здание прямоугольное в плане с осевыми размерами ширина 14 м, длина 21 м	Заларинский район, Троицкое муниципальное образование, с. Троицк	Санитарно-защитная зона – 50 м	Служебная записка министерства имущественных отношений Иркутской области от 29.09.2022 № СЛ-51-4023/22
276.	Объекты капитального строительства регионального значения в области предупреждения чрезвычайных ситуаций природного и техногенного характера, стихийных бедствий, эпидемий и ликвидации их последствий	Пожарное депо	Бескаркасное быстровозводимое здание пожарного депо арочного типа с помещением для стоянки 2-х пожарных машин и вспомогательными помещениями (производственные, складские, административно-бытовые).	Заларинский район, Хор-Тагнинское муниципальное образование, с. Хор-Тагна	Санитарно-защитная зона – 50 м	Служебная записка министерства имущественных отношений Иркутской области от 29.09.2022 № СЛ-51-4023/22

№ п/п	Назначение объекта регионального значения	Наименование объекта	Краткая характеристика объекта	Местоположение планируемого объекта	Зоны с особыми условиями использования территории	Примечание
			Здание прямоугольное в плане с осевыми размерами ширина 14 м, длина 21 м			
277.	Объекты капитального строительства регионального значения в области предупреждения чрезвычайных ситуаций природного и техногенного характера, стихийных бедствий, эпидемий и ликвидации их последствий	Пожарное депо	Бескаркасное быстровозводимое здание пожарного депо арочного типа с помещением для стоянки 2-х пожарных машин и вспомогательными помещениями (производственные, складские, административно-бытовые). Здание прямоугольное в плане с осевыми размерами ширина 14 м, длина 21 м	Зиминский район, Батаминское муниципальное образование, с. Батама	Санитарно-защитная зона – 50 м	Служебная записка министерства имущественных отношений Иркутской области от 14.12.2020 № СЛ-51-5306/20. Служебная записка министерства имущественных отношений Иркутской области от 29.09.2022 № СЛ-51-4023/22
278.	Объекты капитального строительства регионального значения в области предупреждения чрезвычайных ситуаций природного и техногенного характера, стихийных бедствий, эпидемий и ликвидации их последствий	Пожарное депо	Бескаркасное быстровозводимое здание пожарного депо арочного типа с помещением для стоянки 2-х пожарных машин и вспомогательными помещениями (производственные, складские, административно-бытовые). Здание прямоугольное в плане с осевыми размерами ширина 14 м, длина 21 м	Куйтунский район, Харикское муниципальное образование, с. Харик	Санитарно-защитная зона – 50 м	Служебная записка министерства имущественных отношений Иркутской области от 29.09.2022 № СЛ-51-4023/22
279.	Объекты капитального строительства регионального значения в области предупреждения	Пожарное депо	Бескаркасное быстровозводимое здание пожарного депо арочного типа с помещением для	Ольхонский район, Шара-Тоготское муниципальное	Санитарно-защитная зона – 50 м	Служебная записка министерства имущественных

№ п/п	Назначение объекта регионального значения	Наименование объекта	Краткая характеристика объекта	Местоположение планируемого объекта	Зоны с особыми условиями использования территории	Примечание
	чрезвычайных ситуаций природного и техногенного характера, стихийных бедствий, эпидемий и ликвидации их последствий		стоянки 2-х пожарных машин и вспомогательными помещениями (производственные, складские, административно-бытовые). Здание прямоугольное в плане с осевыми размерами ширина 14 м, длина 21 м	образование, с. Шара-Тогот		отношений Иркутской области от 09.11.2021 № СЛ-51-5011/21. Служебная записка министерства имущественных отношений Иркутской области от 29.09.2022 № СЛ-51-4023/22
280.	Объекты капитального строительства регионального значения в области предупреждения чрезвычайных ситуаций природного и техногенного характера, стихийных бедствий, эпидемий и ликвидации их последствий	Пожарное депо	Бескаркасное быстровозводимое здание пожарного депо арочного типа с помещением для стоянки 2-х пожарных машин и вспомогательными помещениями (производственные, складские, административно-бытовые). Здание прямоугольное в плане с осевыми размерами ширина 14 м, длина 21 м	Усольский район, Тельминское муниципальное образование, р.п. Тельма	Санитарно-защитная зона – 50 м	Служебная записка министерства имущественных отношений Иркутской области от 09.11.2021 № СЛ-51-5011/21. Служебная записка министерства имущественных отношений Иркутской области от 29.09.2022 № СЛ-51-4023/22
281.	Объекты капитального строительства регионального значения в области предупреждения чрезвычайных ситуаций природного и техногенного характера, стихийных бедствий, эпидемий и ликвидации их последствий	Пожарное депо	Бескаркасное быстровозводимое здание пожарного депо арочного типа с помещением для стоянки 4-х пожарных машин и вспомогательными помещениями (производственные, складские, административно-бытовые).	Черемховский район, Михайловское муниципальное образование, р.п. Михайловка	Санитарно-защитная зона – 50 м	Служебная записка министерства имущественных отношений Иркутской области от 09.11.2021 № СЛ-51-5011/21

№ п/п	Назначение объекта регионального значения	Наименование объекта	Краткая характеристика объекта	Местоположение планируемого объекта	Зоны с особыми условиями использования территории	Примечание
			Здание прямоугольное в плане с осевыми размерами ширина 17 м, длина 46 м			
282.	Объекты капитального строительства регионального значения в области предупреждения чрезвычайных ситуаций природного и техногенного характера, стихийных бедствий, эпидемий и ликвидации их последствий	Поисково-спасательный отряд	Бескаркасное быстровозводимое здание модульного типа для размещения личного состава и вспомогательными помещениями (производственные, складские, административно-бытовые). Здание прямоугольное в плане с осевыми размерами ширина 12,16 м, длина 17,176 м. Бескаркасное быстровозводимое здание гаража арочного типа для размещения спасательной техники: 6 автомобилей, 4 плавсредства, 1 снегоболотоход, 1 аэролодка. Здание прямоугольное в плане с осевыми размерами ширина 13,070 м, длина 25,07 м	г. Саянск	Не требуется	Служебная записка министерства имущественных отношений Иркутской области от 09.11.2021 № СЛ-51-5011/21
283.	Объекты капитального строительства регионального значения в области предупреждения чрезвычайных ситуаций природного и техногенного характера, стихийных	Поисково-спасательный отряд	Бескаркасное быстровозводимое здание модульного типа для размещения личного состава и вспомогательными помещениями (производственные,	Слюдянский район, г. Слюдянка	Не требуется	Служебная записка министерства имущественных отношений Иркутской области от 09.11.2021 № СЛ-51-5011/21

№ п/п	Назначение объекта регионального значения	Наименование объекта	Краткая характеристика объекта	Местоположение планируемого объекта	Зоны с особыми условиями использования территории	Примечание
	бедствий, эпидемий и ликвидации их последствий		складские, административно-бытовые). Здание прямоугольное в плане с осевыми размерами ширина 12,16 м, длина 17,176 м. Бескаркасное быстровозводимое здание гаража арочного типа для размещения спасательной техники: 6 автомобилей, 4 плавсредства, 1 снегоболотоход, 1 аэролодка. Здание прямоугольное в плане с осевыми размерами ширина 13,070 м, длина 25,07 м			
Усть-Ордынская Бурятская опорная территория развития						
284.	Объекты капитального строительства регионального значения в области предупреждения чрезвычайных ситуаций природного и техногенного характера, стихийных бедствий, эпидемий и ликвидации их последствий	Пожарное депо	Бескаркасное быстровозводимое здание пожарного депо арочного типа с помещением для стоянки 2-х пожарных машин и вспомогательными помещениями (производственные, складские, административно-бытовые). Здание прямоугольное в плане с осевыми размерами ширина 14 м, длина 21 м	Баяндаевский район, муниципальное образование «Хогот», с. Хогот	Санитарно-защитная зона – 50 м	Схема территориального планирования Иркутской области от 02.11.2012 № 607-пп (актуализированная редакция). Служебная записка министерства имущественных отношений Иркутской области от 29.09.2022 № СЛ-51-4023/22
285.	Объекты капитального строительства регионального значения в области	Пожарное депо	Бескаркасное быстровозводимое здание пожарного депо арочного	Нукутский район, муниципальное образование	Санитарно-защитная зона – 50 м	Схема территориального планирования

№ п/п	Назначение объекта регионального значения	Наименование объекта	Краткая характеристика объекта	Местоположение планируемого объекта	Зоны с особыми условиями использования территории	Примечание
	предупреждения чрезвычайных ситуаций природного и техногенного характера, стихийных бедствий, эпидемий и ликвидации их последствий		типа с помещением для стоянки 2-х пожарных машин и вспомогательными помещениями (производственные, складские, административно-бытовые). Здание прямоугольное в плане с осевыми размерами ширина 14 м, длина 21 м	«Закулей», с. Закулей		Иркутской области от 02.11.2012 № 607-пп (актуализированная редакция). Служебная записка министерства имущественных отношений Иркутской области от 29.09.2022 № СЛ-51-4023/22
286.	Объекты капитального строительства регионального значения в области предупреждения чрезвычайных ситуаций природного и техногенного характера, стихийных бедствий, эпидемий и ликвидации их последствий	Пожарное депо	Бескаркасное быстровозводимое здание пожарного депо арочного типа с помещением для стоянки 2-х пожарных машин и вспомогательными помещениями (производственные, складские, административно-бытовые). Здание прямоугольное в плане с осевыми размерами ширина 14 м, длина 21 м	Баяндаевский район, муниципальное образование «Курумчинский», с. Загатуй	Санитарно-защитная зона – 50 м	Служебная записка министерства имущественных отношений Иркутской области от 14.12.2020 № СЛ-51-5306/20. Служебная записка министерства имущественных отношений Иркутской области от 29.09.2022 № СЛ-51-4023/22
Тайшето-Тулунская опорная территория развития						
287.	Объекты капитального строительства регионального значения в области предупреждения чрезвычайных ситуаций природного и техногенного характера, стихийных бедствий, эпидемий и ликвидации их последствий	Пожарное депо	Бескаркасное быстровозводимое здание пожарного депо арочного типа с помещением для стоянки 4-х пожарных машин и вспомогательными помещениями (производственные,	Нижнеудинский район, Алзамайское муниципальное образование, г. Алзамай	Санитарно-защитная зона – 50 м	Служебная записка министерства имущественных отношений Иркутской области от 29.09.2022 № СЛ-51-4023/22

№ п/п	Назначение объекта регионального значения	Наименование объекта	Краткая характеристика объекта	Местоположение планируемого объекта	Зоны с особыми условиями использования территории	Примечание
			складские, административно-бытовые). Здание прямоугольное в плане с осевыми размерами ширина 17 м, длина 46 м			
288.	Объекты капитального строительства регионального значения в области предупреждения чрезвычайных ситуаций природного и техногенного характера, стихийных бедствий, эпидемий и ликвидации их последствий	Пожарное депо	Бескаркасное быстровозводимое здание пожарного депо арочного типа с помещением для стоянки 2-х пожарных машин и вспомогательными помещениями (производственные, складские, административно-бытовые). Здание прямоугольное в плане с осевыми размерами ширина 14 м, длина 21 м	Нижнеудинский район, Атагайское муниципальное образование, р.п. Атагай	Санитарно-защитная зона – 50 м	Служебная записка министерства имущественных отношений Иркутской области от 29.09.2022 № СЛ-51-4023/22
289.	Объекты капитального строительства регионального значения в области предупреждения чрезвычайных ситуаций природного и техногенного характера, стихийных бедствий, эпидемий и ликвидации их последствий	Пожарное депо	Бескаркасное быстровозводимое здание пожарного депо арочного типа с помещением для стоянки 4-х пожарных машин и вспомогательными помещениями (производственные, складские, административно-бытовые). Здание прямоугольное в плане с осевыми размерами ширина 17 м, длина 46 м	Нижнеудинский район, Уковское муниципальное образование, п. Водопадный	Санитарно-защитная зона – 50 м	Служебная записка министерства имущественных отношений Иркутской области от 29.09.2022 № СЛ-51-4023/22
290.	Объекты капитального строительства регионального	Пожарное депо	Бескаркасное быстровозводимое здание	Нижнеудинский район, Уковское	Санитарно-защитная зона – 50 м	Служебная записка министерства

№ п/п	Назначение объекта регионального значения	Наименование объекта	Краткая характеристика объекта	Местоположение планируемого объекта	Зоны с особыми условиями использования территории	Примечание
	значения в области предупреждения чрезвычайных ситуаций природного и техногенного характера, стихийных бедствий, эпидемий и ликвидации их последствий		пожарного депо арочного типа с помещением для стоянки 2-х пожарных машин и вспомогательными помещениями (производственные, складские, административно-бытовые). Здание прямоугольное в плане с осевыми размерами ширина 14 м, длина 21 м	муниципальное образование, р.п. Ук		имущественных отношений Иркутской области от 29.09.2022 № СЛ-51-4023/22
291.	Объекты капитального строительства регионального значения в области предупреждения чрезвычайных ситуаций природного и техногенного характера, стихийных бедствий, эпидемий и ликвидации их последствий	Пожарное депо	Бескаркасное быстровозводимое здание пожарного депо арочного типа с помещением для стоянки 2-х пожарных машин и вспомогательными помещениями (производственные, складские, административно-бытовые). Здание прямоугольное в плане с осевыми размерами ширина 14 м, длина 21 м	Тайшетский район, Борисовское муниципальное образование, д. Пуляева	Санитарно-защитная зона – 50 м	Схема территориального планирования Иркутской области от 02.11.2012 № 607-пп (актуализированная редакция). Служебная записка министерства имущественных отношений Иркутской области от 29.09.2022 № СЛ-51-4023/22
292.	Объекты капитального строительства регионального значения в области предупреждения чрезвычайных ситуаций природного и техногенного характера, стихийных бедствий, эпидемий и ликвидации их последствий	Пожарное депо	Бескаркасное быстровозводимое здание пожарного депо арочного типа с помещением для стоянки 2-х пожарных машин и вспомогательными помещениями (производственные,	Тулунский район, Гадалейское муниципальное образование, с. Гадалей	Санитарно-защитная зона – 50 м	Схема территориального планирования Иркутской области от 02.11.2012 № 607-пп (актуализированная редакция). Служебная записка министерства

№ п/п	Назначение объекта регионального значения	Наименование объекта	Краткая характеристика объекта	Местоположение планируемого объекта	Зоны с особыми условиями использования территории	Примечание
			складские, административно-бытовые). Здание прямоугольное в плане с осевыми размерами ширина 14 м, длина 21 м			имущественных отношений Иркутской области от 29.09.2022 № СЛ-51-4023/22
Усть-Кутско-Ленская опорная территория развития						
293.	Объекты капитального строительства регионального значения в области предупреждения чрезвычайных ситуаций природного и техногенного характера, стихийных бедствий, эпидемий и ликвидации их последствий	Пожарное депо	Бескаркасное быстровозводимое здание пожарного депо арочного типа с помещением для стоянки 2-х пожарных машин и вспомогательными помещениями (производственные, складские, административно-бытовые). Здание прямоугольное в плане с осевыми размерами ширина 14 м, длина 21 м	Усть-Кутский район, Звезднинское муниципальное образование, р.п. Звездный	Санитарно-защитная зона – 50 м	Схема территориального планирования Иркутской области от 02.11.2012 № 607-пп (актуализированная редакция). Служебная записка министерства имущественных отношений Иркутской области от 29.09.2022 № СЛ-51-4023/22
294.	Объекты капитального строительства регионального значения в области предупреждения чрезвычайных ситуаций природного и техногенного характера, стихийных бедствий, эпидемий и ликвидации их последствий	Пожарное депо	Бескаркасное быстровозводимое здание пожарного депо арочного типа с помещением для стоянки 2-х пожарных машин и вспомогательными помещениями (производственные, складские, административно-бытовые). Здание прямоугольное в плане с осевыми размерами ширина 14 м, длина 21 м	Усть-Кутский район, Верхнемарковское муниципальное образование, п. Верхнемарково	Санитарно-защитная зона – 50 м	Служебная записка министерства имущественных отношений Иркутской области от 29.09.2022 № СЛ-51-4023/22

№ п/п	Назначение объекта регионального значения	Наименование объекта	Краткая характеристика объекта	Местоположение планируемого объекта	Зоны с особыми условиями использования территории	Примечание
295.	Объекты капитального строительства регионального значения в области предупреждения чрезвычайных ситуаций природного и техногенного характера, стихийных бедствий, эпидемий и ликвидации их последствий	Поисково-спасательный отряд	Реконструкция объекта поисково-спасательного отряда для размещения 15 человек личного состава и склада аварийно-спасательных инструментов. Здание прямоугольное в плане площадью 158,3 кв. м	Киренский район, г. Киренск	Не требуется	Схема территориального планирования Иркутской области от 02.11.2012 № 607-пп (актуализированная редакция)
296.	Объекты капитального строительства регионального значения в области предупреждения чрезвычайных ситуаций природного и техногенного характера, стихийных бедствий, эпидемий и ликвидации их последствий	Поисково-спасательный отряд	Бескаркасное быстровозводимое здание модульного типа для размещения личного состава и вспомогательными помещениями (производственные, складские, административно-бытовые). Здание прямоугольное в плане с осевыми размерами ширина 12,16 м, длина 17,176 м. Бескаркасное быстровозводимое здание гаража арочного типа для размещения спасательной техники: 6 автомобилей, 4 плавсредства, 1 снегоболотоход, 1 аэролодка. Здание прямоугольное в плане с осевыми размерами ширина 13,070 м, длина 25,07 м	Усть-Кутский район, г. Усть-Кут	Не требуется	Схема территориального планирования Иркутской области от 02.11.2012 № 607-пп (актуализированная редакция)
Усть-Илимско-Катангская опорная территория развития						

№ п/п	Назначение объекта регионального значения	Наименование объекта	Краткая характеристика объекта	Местоположение планируемого объекта	Зоны с особыми условиями использования территории	Примечание
297.	Объекты капитального строительства регионального значения в области предупреждения чрезвычайных ситуаций природного и техногенного характера, стихийных бедствий, эпидемий и ликвидации их последствий	Пожарное депо	Бескаркасное быстровозводимое здание пожарного депо арочного типа с помещением для стоянки 2-х пожарных машин и вспомогательными помещениями (производственные, складские, административно-бытовые). Здание прямоугольное в плане с осевыми размерами ширина 14 м, длина 21 м	Усть-Илимский район, Железнодорожное муниципальное образование, р.п. Железнодорожный	Санитарно-защитная зона – 50 м	Служебная записка министерства имущественных отношений Иркутской области от 29.09.2022 № СЛ-51-4023/22
Братская опорная территория развития						
298.	Объекты капитального строительства регионального значения в области предупреждения чрезвычайных ситуаций природного и техногенного характера, стихийных бедствий, эпидемий и ликвидации их последствий	Пожарное депо	Бескаркасное быстровозводимое здание пожарного депо арочного типа с помещением для стоянки 2-х пожарных машин и вспомогательными Помещениями (производственные, складские, административно-бытовые). Здание прямоугольное в плане с осевыми размерами ширина 14 м, длина 21 м	Братский район, Илирское муниципальное образование, с. Илир	Санитарно-защитная зона – 50 м	Схема территориального планирования Иркутской области от 02.11.2012 № 607-пп (актуализированная редакция). Служебная записка министерства имущественных отношений Иркутской области от 29.09.2022 № СЛ-51-4023/22
299.	Объекты капитального строительства регионального значения в области предупреждения чрезвычайных ситуаций природного и техногенного	Пожарное депо	Бескаркасное быстровозводимое здание пожарного депо арочного типа с помещением для стоянки 2-х пожарных машин и вспомогательными	Чунский район, Октябрьское муниципальное образование, р.п. Октябрьский	Санитарно-защитная зона – 50 м	Схема территориального планирования Иркутской области от 02.11.2012 № 607-пп

№ п/п	Назначение объекта регионального значения	Наименование объекта	Краткая характеристика объекта	Местоположение планируемого объекта	Зоны с особыми условиями использования территории	Примечание
	характера, стихийных бедствий, эпидемий и ликвидации их последствий		помещениями (производственные, складские, административно-бытовые). Здание прямоугольное в плане с осевыми размерами ширина 14 м, длина 21 м			(актуализированная редакция). Служебная записка министерства имущественных отношений Иркутской области от 29.09.2022 № СЛ-51-4023/22
300.	Объекты капитального строительства регионального значения в области предупреждения чрезвычайных ситуаций природного и техногенного характера, стихийных бедствий, эпидемий и ликвидации их последствий	Пожарное депо	Бескаркасное быстровозводимое здание пожарного депо арочного типа с помещением для стоянки 2-х пожарных машин и вспомогательными помещениями (производственные, складские, административно-бытовые). Здание прямоугольное в плане с осевыми размерами ширина 14 м, длина 21 м	Чунский район, Каменское муниципальное образование, п. Каменск	Санитарно-защитная зона – 50 м	Служебная записка министерства имущественных отношений Иркутской области от 14.12.2020 № СЛ-51-5306/20. Служебная записка министерства имущественных отношений Иркутской области от 29.09.2022 № СЛ-51-4023/22
Бодайбинская опорная территория развития						
301.	Объекты капитального строительства регионального значения в области предупреждения чрезвычайных ситуаций природного и техногенного характера, стихийных бедствий, эпидемий и ликвидации их последствий	Пожарное депо	Бескаркасное быстровозводимое здание пожарного депо арочного типа с помещением для стоянки 2-х пожарных машин и вспомогательными помещениями (производственные, складские, административно-бытовые).	Бодайбинский район, Балахнинское муниципальное образование, р.п. Балахнинский	Санитарно-защитная зона – 50 м	Служебная записка министерства имущественных отношений Иркутской области от 14.12.2020 № СЛ-51-5306/20. Служебная записка министерства имущественных отношений Иркутской области от 29.09.2022

№ п/п	Назначение объекта регионального значения	Наименование объекта	Краткая характеристика объекта	Местоположение планируемого объекта	Зоны с особыми условиями использования территории	Примечание
			Здание прямоугольное в плане с осевыми размерами ширина 14 м, длина 21 м			№ СЛ-51-4023/22
302.	Объекты капитального строительства регионального значения в области предупреждения чрезвычайных ситуаций природного и техногенного характера, стихийных бедствий, эпидемий и ликвидации их последствий	Пожарное депо	Бескаркасное быстровозводимое здание пожарного депо арочного типа с помещением для стоянки 2-х пожарных машин и вспомогательными помещениями (производственные, складские, административно-бытовые). Здание прямоугольное в плане с осевыми размерами ширина 14 м, длина 21 м	Бодайбинский район, Кропоткинское муниципальное образование, р.п. Кропоткин	Санитарно-защитная зона – 50 м	Служебная записка министерства имущественных отношений Иркутской области от 14.12.2020 № СЛ-51-5306/20. Служебная записка министерства имущественных отношений Иркутской области от 29.09.2022 № СЛ-51-4023/22
303.	Объекты капитального строительства регионального значения в области предупреждения чрезвычайных ситуаций природного и техногенного характера, стихийных бедствий, эпидемий и ликвидации их последствий	Пожарное депо	Бескаркасное быстровозводимое здание пожарного депо арочного типа с помещением для стоянки 2-х пожарных машин и вспомогательными помещениями (производственные, складские, административно-бытовые). Здание прямоугольное в плане с осевыми размерами ширина 14 м, длина 21 м	Бодайбинский район, Артемовское муниципальное образование, р.п. Артемовский	Санитарно-защитная зона – 50 м	Служебная записка министерства имущественных отношений Иркутской области от 14.12.2020 № СЛ-51-5306/20. Служебная записка министерства имущественных отношений Иркутской области от 29.09.2022 № СЛ-51-4023/22

Глава 6. Объекты капитального строительства регионального значения в области образования, необходимые для осуществления полномочия: *«Организация предоставления общего образования в государственных образовательных организациях субъектов Российской Федерации, создание условий для осуществления присмотра и ухода за детьми, содержания детей в государственных образовательных организациях субъектов Российской Федерации; организация предоставления среднего профессионального образования, включая обеспечение государственных гарантий реализации права на получение общедоступного и бесплатного среднего профессионального образования»*

На первую очередь до 2025 года

№ п/п	Назначение объекта регионального значения	Наименование объекта	Краткая характеристика объекта	Местоположение планируемого объекта	Зоны с особыми условиями использования территории	Примечание
Саяно-Иркутская опорная территория развития						
304.	Объекты капитального строительства регионального значения в области образования	Учебно-производственный корпус со спортивным залом	Мощность учебно-производственного корпуса – 350 мест	г. Зима	Не требуется	Служебная записка министерства образования Иркутской области от 03.03.2022 № СЛ-55-838/22
305.	Объекты капитального строительства регионального значения в области образования	Специальная (коррекционная) школа	Мощность – 300 мест	г. Иркутск	Не требуется	Служебная записка министерства образования Иркутской области от 03.03.2022 № СЛ-55-838/22
306.	Объекты капитального строительства регионального значения в области образования	Государственное бюджетное учреждение дополнительного образования Иркутской области «Региональный центр «Авангард»	Мощность – 350 чел., административно-учебный корпус со зрительным залом, жилые модули для курсантов, жилой модуль для персонала, столовая, медицинско-бытовой корпус (медпункт с изолятором и вещевой	г. Иркутск, Иркутский район	Не требуется	Распоряжение правительства Иркутской области № 131-рп от 24.03.2022

№ п/п	Назначение объекта регионального значения	Наименование объекта	Краткая характеристика объекта	Местоположение планируемого объекта	Зоны с особыми условиями использования территории	Примечание
			склад), крытый спортивный комплекс			
Усть-Илимско-Катангская опорная территория развития						
307.	Объекты капитального строительства регионального значения в области образования	Здание техникума ГБПОУ ИО «Усть-Илимский техникум лесопромышленных технологий и сферы услуг»	Мощность – 1200 мест	г. Усть-Илимск	Не требуется	Служебная записка министерства образования Иркутской области от 03.03.2022 № СЛ-55-838/22

Глава 7. Объекты капитального строительства регионального значения в области здравоохранения, необходимые для реализации кроме прочего полномочия: *«Организация оказания населению субъекта Российской Федерации первичной медико-санитарной помощи, специализированной, высокотехнологичной, медицинской помощи, скорой, скорой специализированной, медицинской помощи и паллиативной медицинской помощи, проведения медицинских экспертиз, медицинских осмотров и медицинских освидетельствований в медицинских организациях, подведомственных исполнительным органам государственной власти субъекта Российской Федерации»*

На первую очередь до 2025 года

№ п/п	Назначение объекта регионального значения	Наименование объекта	Краткая характеристика объекта	Местоположение планируемого объекта	Зоны с особыми условиями использования территории	Примечание
Саяно-Иркутская опорная территория развития						
308.	Объекты капитального строительства регионального значения в области здравоохранения	Строительство корпуса ОГБУЗ «Иркутская областная инфекционная клиническая больница» г. Ангарск	Мощность – 120 коек	Ангарский городской округ, г. Ангарск	Не требуется	Служебная записка министерства здравоохранения Иркутской области от 25.10.2021 № СЛ-54-4271/21. Служебная записка министерства здравоохранения Иркутской области от 21.04.2022 № СЛ-02-54-10073/22
309.	Объекты капитального строительства регионального значения в области здравоохранения	Установка и монтаж модульной конструкции здания фельдшерско-акушерского пункта	Мощность – 12 посещений в смену	Ангарский городской округ, з. Ивановка	Не требуется	Служебная записка министерства здравоохранения Иркутской области от 25.10.2021 № СЛ-54-4271/21
310.	Объекты капитального строительства регионального значения в области здравоохранения	Строительство фельдшерско-акушерского пункта	Мощность – 19 посещений в смену	Ангарский городской округ, п. Ударник	Не требуется	Служебная записка министерства здравоохранения Иркутской области от 06.03.2020 № СЛ-54-955/20
311.	Объекты капитального строительства регионального значения в области здравоохранения	Строительство ОГБУЗ «Балаганская районная больница»	Мощность: поликлиническое отделение на 150 посещений в смену; стационар – на 40 коек	Балаганский район, Балаганское муниципальное образование, п. Балаганск	Не требуется	Служебная записка министерства здравоохранения Иркутской области от 25.10.2021 № СЛ-54-4271/21 Служебная записка министерства здравоохранения Иркутской области от 21.04.2022 № СЛ-02-54-10073/22

№ п/п	Назначение объекта регионального значения	Наименование объекта	Краткая характеристика объекта	Местоположение планируемого объекта	Зоны с особыми условиями использования территории	Примечание
312.	Объекты капитального строительства регионального значения в области здравоохранения	Строительство фельдшерско-акушерского пункта	Мощность – 20 посещений в смену	Балаганский район, Заславское муниципальное образование, д. Заславская	Не требуется	Схема территориального планирования Иркутской области от 02.11.2012 № 607-пп (актуализированная редакция)
313.	Объекты капитального строительства регионального значения в области здравоохранения	Строительство фельдшерско-акушерского пункта	Мощность – 20 посещений в смену	Балаганский район, Заславское муниципальное образование, д. Тарасовск	Не требуется	Схема территориального планирования Иркутской области от 02.11.2012 № 607-пп (актуализированная редакция)
314.	Объекты капитального строительства регионального значения в области здравоохранения	Строительство фельдшерско-акушерского пункта	Мощность – 13 посещений в смену	Балаганский район, Коноваловское муниципальное образование, д. Ташлыкова	Не требуется	Схема территориального планирования Иркутской области от 02.11.2012 № 607-пп (актуализированная редакция)
315.	Объекты капитального строительства регионального значения в области здравоохранения	Строительство фельдшерско-акушерского пункта	Мощность – 20 посещений в смену	Балаганский район, Тарнопольское муниципальное образование, д. Анучинск	Не требуется	Схема территориального планирования Иркутской области от 02.11.2012 № 607-пп (актуализированная редакция)
316.	Объекты капитального строительства регионального значения в области здравоохранения	Строительство фельдшерско-акушерского пункта	Мощность – 20 посещений в смену	Балаганский район, Тарнопольское муниципальное образование, д. Метляева	Не требуется	Схема территориального планирования Иркутской области от 02.11.2012 № 607-пп (актуализированная редакция)
317.	Объекты капитального строительства регионального значения в области здравоохранения	Строительство фельдшерско-акушерского пункта	Мощность – 20 посещений в смену	Балаганский район, Шарагайское муниципальное образование, с. Шарагай	Не требуется	Схема территориального планирования Иркутской области от 02.11.2012 № 607-пп (актуализированная редакция)
318.	Объекты капитального строительства регионального	Строительство фельдшерско-акушерского пункта	Мощность – 20 посещений в смену	Жигаловский район, Дальне-Закорское муниципальное	Не требуется	Схема территориального планирования Иркутской области

№ п/п	Назначение объекта регионального значения	Наименование объекта	Краткая характеристика объекта	Местоположение планируемого объекта	Зоны с особыми условиями использования территории	Примечание
	значения в области здравоохранения			образование, с. Дальняя Закора		от 02.11.2012 № 607-пп (актуализированная редакция)
319.	Объекты капитального строительства регионального значения в области здравоохранения	Строительство фельдшерско-акушерского пункта	Мощность – 5 посещений в смену	Жигаловский район, Дальне-Закорское муниципальное образование, с. Качень	Не требуется	Схема территориального планирования Иркутской области от 02.11.2012 № 607-пп (актуализированная редакция)
320.	Объекты капитального строительства регионального значения в области здравоохранения	Строительство фельдшерско-акушерского пункта	Мощность – 20 посещений в смену	Жигаловский район, Межселенные территории, с. Коношаново	Не требуется	Схема территориального планирования Иркутской области от 02.11.2012 № 607-пп (актуализированная редакция)
321.	Объекты капитального строительства регионального значения в области здравоохранения	Строительство нового здания ОГБУЗ «Жигаловская районная больница»	Мощность – поликлиника на 150 посещений в смену; больница на 40 коек	Жигаловский район, Жигаловское муниципальное образование, р.п. Жигалово	Не требуется	Служебная записка министерства здравоохранения Иркутской области от 25.10.2021 № СЛ-54-4271/21
322.	Объекты капитального строительства регионального значения в области здравоохранения	Строительство фельдшерско-акушерского пункта	Мощность – 12 посещений в смену	Жигаловский район, Лукиновское муниципальное образование, д. Бачай	Не требуется	Схема территориального планирования Иркутской области от 02.11.2012 № 607-пп (актуализированная редакция). Служебная записка министерства здравоохранения Иркутской области от 21.04.2022 № СЛ-02-54-10073/22
323.	Объекты капитального строительства регионального значения в области здравоохранения	Строительство фельдшерско-акушерского пункта	Мощность – 20 посещений в смену	Жигаловский район, Лукиновское муниципальное образование, с. Байдоново	Не требуется	Схема территориального планирования Иркутской области от 02.11.2012 № 607-пп (актуализированная редакция)
324.	Объекты капитального строительства регионального	Строительство фельдшерско-акушерского пункта	Мощность – 10 посещений в смену	Жигаловский район, Лукиновское муниципальное	Не требуется	Схема территориального планирования Иркутской области от 02.11.2012 № 607-пп (актуализированная редакция)

№ п/п	Назначение объекта регионального значения	Наименование объекта	Краткая характеристика объекта	Местоположение планируемого объекта	Зоны с особыми условиями использования территории	Примечание
	значения в области здравоохранения			образование, с. Лукиново		
325.	Объекты капитального строительства регионального значения в области здравоохранения	Строительство фельдшерско-акушерского пункта	Мощность – 10 посещений в смену	Жигаловский район, Петровское муниципальное образование, д. Воробьева	Не требуется	Схема территориального планирования Иркутской области от 02.11.2012 № 607-пп (актуализированная редакция)
326.	Объекты капитального строительства регионального значения в области здравоохранения	Строительство фельдшерско-акушерского пункта	Мощность – 10 посещений в смену	Жигаловский район, Петровское муниципальное образование, с. Петрово	Не требуется	Схема территориального планирования Иркутской области от 02.11.2012 № 607-пп (актуализированная редакция)
327.	Объекты капитального строительства регионального значения в области здравоохранения	Строительство фельдшерско-акушерского пункта	Мощность – 10 посещений в смену	Жигаловский район, Рудовское муниципальное образование, д. Пономарева	Не требуется	Схема территориального планирования Иркутской области от 02.11.2012 № 607-пп (актуализированная редакция)
328.	Объекты капитального строительства регионального значения в области здравоохранения	Строительство фельдшерско-акушерского пункта	Мощность – 20 посещений в смену	Жигаловский район, Рудовское муниципальное образование, с. Рудовка	Не требуется	Схема территориального планирования Иркутской области от 02.11.2012 № 607-пп (актуализированная редакция)
329.	Объекты капитального строительства регионального значения в области здравоохранения	Строительство фельдшерско-акушерского пункта	Мощность – 10 посещений в смену	Жигаловский район, Тимошинское муниципальное образование, с. Тимошино	Не требуется	Схема территориального планирования Иркутской области от 02.11.2012 № 607-пп (актуализированная редакция)
330.	Объекты капитального строительства регионального значения в области здравоохранения	Строительство фельдшерско-акушерского пункта	Мощность – 20 посещений в смену	Жигаловский район, Усть-Илгинское муниципальное образование, с. Усть-Илга	Не требуется	Схема территориального планирования Иркутской области от 02.11.2012 № 607-пп (актуализированная редакция)

№ п/п	Назначение объекта регионального значения	Наименование объекта	Краткая характеристика объекта	Местоположение планируемого объекта	Зоны с особыми условиями использования территории	Примечание
331.	Объекты капитального строительства регионального значения в области здравоохранения	Строительство фельдшерско-акушерского пункта	Мощность – 20 посещений в смену	Жигаловский район, Чиканское муниципальное образование, с. Чикан	Не требуется	Схема территориального планирования Иркутской области от 02.11.2012 № 607-пп (актуализированная редакция)
332.	Объекты капитального строительства регионального значения в области здравоохранения	Строительство фельдшерско-акушерского пункта	Мощность – 20 посещений в смену	Заларинский район, Бабагайское муниципальное образование, д. Муруй	Не требуется	Схема территориального планирования Иркутской области от 02.11.2012 № 607-пп (актуализированная редакция)
333.	Объекты капитального строительства регионального значения в области здравоохранения	Строительство фельдшерско-акушерского пункта	Мощность – 20 посещений в смену	Заларинский район, Бажирское муниципальное образование, д. Красное Поле	Не требуется	Схема территориального планирования Иркутской области от 02.11.2012 № 607-пп (актуализированная редакция)
334.	Объекты капитального строительства регионального значения в области здравоохранения	Строительство фельдшерско-акушерского пункта	Мощность – 20 посещений в смену	Заларинский район, Бажирское муниципальное образование, с. Бажир	Не требуется	Схема территориального планирования Иркутской области от 02.11.2012 № 607-пп (актуализированная редакция)
335.	Объекты капитального строительства регионального значения в области здравоохранения	Строительство фельдшерско-акушерского пункта	Мощность – 20 посещений в смену	Заларинский район, Веренское муниципальное образование, д. Тыреть 2-я	Не требуется	Схема территориального планирования Иркутской области от 02.11.2012 № 607-пп (актуализированная редакция)
336.	Объекты капитального строительства регионального значения в области здравоохранения	Строительство фельдшерско-акушерского пункта	Мощность – 20 посещений в смену	Заларинский район, Веренское муниципальное образование, с. Веренка	Не требуется	Схема территориального планирования Иркутской области от 02.11.2012 № 607-пп (актуализированная редакция)

№ п/п	Назначение объекта регионального значения	Наименование объекта	Краткая характеристика объекта	Местоположение планируемого объекта	Зоны с особыми условиями использования территории	Примечание
337.	Объекты капитального строительства регионального значения в области здравоохранения	Строительство детской поликлиники	Мощность – 100 посещений в смену	Заларинский район, Заларинское муниципальное образование, р.п. Залари	Не требуется	Служебная записка министерства здравоохранения Иркутской области от 25.10.2021 № СЛ-54-4271/21
338.	Объекты капитального строительства регионального значения в области здравоохранения	Строительство больницы и стационара в р.п. Залари	Мощность – 200 посещений в смену взрослая поликлиника, 115 круглосуточных коек и 35 дневных коек	Заларинский район, Заларинское муниципальное образование, р.п. Залари	Не требуется	Служебная записка министерства здравоохранения Иркутской области от 21.04.2022 № СЛ-02-54-10073/22
339.	Объекты капитального строительства регионального значения в области здравоохранения	Строительство фельдшерско-акушерского пункта	Мощность – 20 посещений в смену	Заларинский район, Моисеевское муниципальное образование, д. Большая Занмка	Не требуется	Схема территориального планирования Иркутской области от 02.11.2012 № 607-пп (актуализированная редакция)
340.	Объекты капитального строительства регионального значения в области здравоохранения	Строительство фельдшерско-акушерского пункта	Мощность – 20 посещений в смену	Заларинский район, Моисеевское муниципальное образование, д. Тагна	Не требуется	Схема территориального планирования Иркутской области от 02.11.2012 № 607-пп (актуализированная редакция)
341.	Объекты капитального строительства регионального значения в области здравоохранения	Строительство фельдшерско-акушерского пункта	Мощность – 20 посещений в смену	Заларинский район, Моисеевское муниципальное образование, уч. Верхний	Не требуется	Схема территориального планирования Иркутской области от 02.11.2012 № 607-пп (актуализированная редакция)
342.	Объекты капитального строительства регионального	Строительство фельдшерско-акушерского пункта	Мощность – 10 посещений в смену	Заларинский район, Мойганское муниципальное	Не требуется	Схема территориального планирования Иркутской области от 02.11.2012 № 607-пп (актуализированная редакция)

№ п/п	Назначение объекта регионального значения	Наименование объекта	Краткая характеристика объекта	Местоположение планируемого объекта	Зоны с особыми условиями использования территории	Примечание
	значения в области здравоохранения			образование, д. Романенкина		
343.	Объекты капитального строительства регионального значения в области здравоохранения	Строительство фельдшерско-акушерского пункта	Мощность – 20 посещений в смену	Заларинский район, Мойганское муниципальное образование, с. Мойган	Не требуется	Схема территориального планирования Иркутской области от 02.11.2012 № 607-пп (актуализированная редакция)
344.	Объекты капитального строительства регионального значения в области здравоохранения	Строительство фельдшерско-акушерского пункта	Мощность – 20 посещений в смену	Заларинский район, Мойганское муниципальное образование, уч. Халты	Не требуется	Схема территориального планирования Иркутской области от 02.11.2012 № 607-пп (актуализированная редакция)
345.	Объекты капитального строительства регионального значения в области здравоохранения	Строительство фельдшерско-акушерского пункта	Мощность – 20 посещений в смену	Заларинский район, Новочеремховское муниципальное образование, уч. Ремезовский	Не требуется	Схема территориального планирования Иркутской области от 02.11.2012 № 607-пп (актуализированная редакция)
346.	Объекты капитального строительства регионального значения в области здравоохранения	Строительство фельдшерско-акушерского пункта	Мощность – 20 посещений в смену	Заларинский район, Семеновское муниципальное образование, уч. Мейеровка	Не требуется	Схема территориального планирования Иркутской области от 02.11.2012 № 607-пп (актуализированная редакция)
347.	Объекты капитального строительства регионального значения в области здравоохранения	Строительство фельдшерско-акушерского пункта	Мощность – 20 посещений в смену	Заларинский район, Троицкое муниципальное образование, д. Дмитриевка	Не требуется	Схема территориального планирования Иркутской области от 02.11.2012 № 607-пп (актуализированная редакция)
348.	Объекты капитального строительства регионального значения в области здравоохранения	Строительство фельдшерско-акушерского пункта	Мощность – 20 посещений в смену	Заларинский район, Троицкое муниципальное образование, д. Заблагар	Не требуется	Схема территориального планирования Иркутской области от 02.11.2012 № 607-пп (актуализированная редакция)

№ п/п	Назначение объекта регионального значения	Наименование объекта	Краткая характеристика объекта	Местоположение планируемого объекта	Зоны с особыми условиями использования территории	Примечание
349.	Объекты капитального строительства регионального значения в области здравоохранения	Строительство фельдшерско-акушерского пункта	Мощность – 20 посещений в смену	Заларинский район, Троицкое муниципальное образование, з. Щербакова	Не требуется	Схема территориального планирования Иркутской области от 02.11.2012 № 607-пп (актуализированная редакция)
350.	Объекты капитального строительства регионального значения в области здравоохранения	Строительство фельдшерско-акушерского пункта	Мощность – 20 посещений в смену	Заларинский район, Ханжиновское муниципальное образование, уч. Николаевский	Не требуется	Схема территориального планирования Иркутской области от 02.11.2012 № 607-пп (актуализированная редакция)
351.	Объекты капитального строительства регионального значения в области здравоохранения	Строительство фельдшерско-акушерского пункта	Мощность – 20 посещений в смену	Заларинский район, Хор-Тагнинское муниципальное образование, уч. Пихтинский	Не требуется	Схема территориального планирования Иркутской области от 02.11.2012 № 607-пп (актуализированная редакция)
352.	Объекты капитального строительства регионального значения в области здравоохранения	Строительство больничного комплекса ОГБУЗ «Зиминская городская больница»	Мощность поликлинического отделения – на 700 посещений в смену; стационар – на 194 круглосуточные койки и 54 дневные койки	г. Зима	Не требуется	Служебная записка министерства здравоохранения Иркутской области от 25.10.2021 № СЛ-54-4271/21. Служебная записка министерства здравоохранения Иркутской области от 21.04.2022 № СЛ-02-54-10073/22
353.	Объекты капитального строительства регионального значения в области здравоохранения	Реконструкция здания санатория «Подснежник» для размещения ОГБУЗ «Иркутская городская больница № 7»	Мощность – 103 койки	г. Иркутск	Не требуется	Служебная записка министерства здравоохранения Иркутской области от 25.10.2021 № СЛ-54-4271/21

№ п/п	Назначение объекта регионального значения	Наименование объекта	Краткая характеристика объекта	Местоположение планируемого объекта	Зоны с особыми условиями использования территории	Примечание
354.	Объекты капитального строительства регионального значения в области здравоохранения	Реконструкция поликлиники ГБУЗ «Иркутская государственная областная детская клиническая больница»	Мощность – 400 посещений в смену с пансионатом на 100 коек	г. Иркутск	Не требуется	Схема территориального планирования Иркутской области от 02.11.2012 № 607-пп (актуализированная редакция)
355.	Объекты капитального строительства регионального значения в области здравоохранения	Строительство зданий ГБУЗ Иркутского областного бюро судебно-медицинской экспертизы	Мощность: 1 этап – отделение судебно-медицинской экспертизы трупов – на 5 столов для вскрытия; 2 этап – отделения: судебно-медицинской экспертизы живых лиц до 6,5 тыс. экспертиз в год, – химическое до 25,0 тыс. исследований в год; – биологическое до 3,5 тыс. исследований в год; – медицинской криминалистики	г. Иркутск	Не требуется	Служебная записка министерства здравоохранения Иркутской области от 25.10.2021 № СЛ-54-4271/21

№ п/п	Назначение объекта регионального значения	Наименование объекта	Краткая характеристика объекта	Местоположение планируемого объекта	Зоны с особыми условиями использования территории	Примечание
			до 300 экспертиз и исследований в год; – комиссионных и комплексных экспертиз до 500 экспертиз в год			
356.	Объекты капитального строительства регионального значения в области здравоохранения	Строительство операционных блоков – 2 очередь ОГАУЗ «Городская Ивано-Матренинская детская клиническая больница»	Мощность – увеличение до 30 коек	г. Иркутск	Не требуется	Схема территориального планирования Иркутской области от 02.11.2012 № 607-пп (актуализированная редакция)
357.	Объекты капитального строительства регионального значения в области здравоохранения	Строительство здания травмопункта ОГБУЗ «Иркутская городская клиническая больница № 3»	Мощность – 200 посещений в смену	г. Иркутск	Не требуется	Схема территориального планирования Иркутской области от 02.11.2012 № 607-пп (актуализированная редакция). Служебная записка министерства здравоохранения Иркутской области от 21.04.2022 № СЛ-02-54-10073/22
358.	Объекты капитального строительства регионального значения в области здравоохранения	Реконструкция существующего здания родильного дома ОГАУЗ «Иркутский городской перинатальный центр»	Мощность – 50 посещений в смену, количество палат/койко-мест (отделение патологии беременных) – 29 палат / 45 койко-мест, количество палат/койко-	г. Иркутск	Не требуется	Схема территориального планирования Иркутской области от 02.11.2012 № 607-пп (актуализированная редакция)

№ п/п	Назначение объекта регионального значения	Наименование объекта	Краткая характеристика объекта	Местоположение планируемого объекта	Зоны с особыми условиями использования территории	Примечание
			мест (отделение патологии новорожденных) – 17 палат / 17 койко-мест			
359.	Объекты капитального строительства регионального значения в области здравоохранения	Строительство детской поликлиники ОГАУЗ «Иркутская городская детская поликлиника № 2»	Мощность – 500 посещений в смену	г. Иркутск	Не требуется	Схема территориального планирования Иркутской области от 02.11.2012 № 607-пп (актуализированная редакция)
360.	Объекты капитального строительства регионального значения в области здравоохранения	Строительство детской поликлиники ОГБУЗ «Иркутская детская городская поликлиника № 3»	Мощность – 350 посещений в смену	г. Иркутск	Не требуется	Схема территориального планирования Иркутской области от 02.11.2012 № 607-пп (актуализированная редакция)
361.	Объекты капитального строительства регионального значения в области здравоохранения	Строительство нового здания ОГБУЗ «Иркутская городская поликлиника № 6»	Мощность – 1000 посещений в смену и 210 коек	г. Иркутск	Не требуется	Служебная записка министерства здравоохранения Иркутской области от 25.10.2021 № СЛ-54-4271/21. Служебная записка министерства здравоохранения Иркутской области от 21.04.2022 № СЛ-02-54-10073/22
362.	Объекты капитального строительства регионального значения в области здравоохранения	Строительство нового здания ОГБУЗ «Иркутская городская поликлиника № 11»	Мощность – 200 посещений в смену	г. Иркутск	Не требуется	Служебная записка министерства здравоохранения Иркутской области от 25.10.2021 № СЛ-54-4271/21
363.	Объекты капитального строительства регионального значения в области здравоохранения	Строительство филиала поликлиники ОГАУЗ «Иркутская городская клиническая больница № 1»	Мощность – 1000 посещений в смену	г. Иркутск	Не требуется	Схема территориального планирования Иркутской области от 02.11.2012 № 607-пп (актуализированная редакция)

№ п/п	Назначение объекта регионального значения	Наименование объекта	Краткая характеристика объекта	Местоположение планируемого объекта	Зоны с особыми условиями использования территории	Примечание
364.	Объекты капитального строительства регионального значения в области здравоохранения	Строительство детской поликлиники ОГАУЗ «Иркутская городская клиническая больница № 10»	Мощность – 500 посещений в смену	г. Иркутск	Не требуется	Служебная записка министерства здравоохранения Иркутской области от 25.10.2021 № СЛ-54-4271/21
365.	Объекты капитального строительства регионального значения в области здравоохранения	Строительство поликлиники ОГБУЗ «Иркутская городская поликлиника № 15»	Мощность – 500 посещений в смену	г. Иркутск	Не требуется	Схема территориального планирования Иркутской области от 02.11.2012 № 607-пп (актуализированная редакция)
366.	Объекты капитального строительства регионального значения в области здравоохранения	Строительство детской поликлиники ОГАУЗ «Иркутская городская больница № 5»	Мощность – 400 посещений в смену	г. Иркутск	Не требуется	Схема территориального планирования Иркутской области от 02.11.2012 № 607-пп (актуализированная редакция). Служебная записка министерства здравоохранения Иркутской области от 21.04.2022 № СЛ-02-54-10073/22
367.	Объекты капитального строительства регионального значения в области здравоохранения	Строительство поликлиники ОГБУЗ «Иркутская городская поликлиника № 4»	Мощность – 800 посещений в смену	г. Иркутск	Не требуется	Схема территориального планирования Иркутской области от 02.11.2012 № 607-пп (актуализированная редакция)
368.	Объекты капитального строительства регионального значения в области здравоохранения	Строительство стационара ГБУЗ «Иркутская государственная областная детская клиническая больница»	Мощность – на 436 коек	г. Иркутск	Не требуется	Служебная записка министерства здравоохранения Иркутской области от 25.10.2021 № СЛ-54-4271/21
369.	Объекты капитального строительства регионального	Строительство корпуса ОГБУЗ «Иркутская областная	Мощность – 150 коек	г. Иркутск	Не требуется	Служебная записка министерства здравоохранения Иркутской области от 25.10.2021 № СЛ-54-4271/21.

№ п/п	Назначение объекта регионального значения	Наименование объекта	Краткая характеристика объекта	Местоположение планируемого объекта	Зоны с особыми условиями использования территории	Примечание
	значения в области здравоохранения	инфекционная клиническая больница»				Служебная записка министерства здравоохранения Иркутской области от 21.04.2022 № СЛ-02-54-10073/22
370.	Объекты капитального строительства регионального значения в области здравоохранения	Строительство нового здания ГБУЗ «Иркутский областной противотуберкулезный диспансер»	Мощность – 600 коек	г. Иркутск	Не требуется	Схема территориального планирования Иркутской области от 02.11.2012 № 607-пп (актуализированная редакция)
371.	Объекты капитального строительства регионального значения в области здравоохранения	Строительство нового здания поликлиники ОГАУЗ «Иркутская медико-санитарная часть № 2»	Мощность – 750 посещений в смену	г. Иркутск	Не требуется	Схема территориального планирования Иркутской области от 02.11.2012 № 607-пп (актуализированная редакция)
372.	Объекты капитального строительства регионального значения в области здравоохранения	Реконструкция здания ГБУЗ «Областной кожно-венерологический диспансер»	Мощность поликлиники – 100 посещений в смену, дневной стационар на 20 коек	г. Иркутск	Не требуется	Схема территориального планирования Иркутской области от 02.11.2012 № 607-пп (актуализированная редакция)
373.	Объекты капитального строительства регионального значения в области здравоохранения	Реконструкция здания ОГБУЗ «Медицинский информационно-аналитический центр Иркутской области»	Мощность – 150 посещений в смену, административное помещение на 100 человек	г. Иркутск	Не требуется	Схема территориального планирования Иркутской области от 02.11.2012 № 607-пп (актуализированная редакция)
374.	Объекты капитального строительства регионального значения в области здравоохранения	Строительство объекта «Здание радиологического корпуса Восточно-Сибирского онкологического центра в г. Иркутске»	Строительство радиологического корпуса с отделением радиотерапии на 80 коек, отделением реабилитации	г. Иркутск	Не требуется	Схема территориального планирования Иркутской области от 02.11.2012 № 607-пп (актуализированная редакция)

№ п/п	Назначение объекта регионального значения	Наименование объекта	Краткая характеристика объекта	Местоположение планируемого объекта	Зоны с особыми условиями использования территории	Примечание
			лучевых повреждений на 20 коек			
375.	Объекты капитального строительства регионального значения в области здравоохранения	Строительство здания поликлиники ОГБУЗ «Иркутская городская поликлиника № 11»	Мощность: поликлиника – 400 посещений в смену	г. Иркутск	Не требуется	Служебная записка министерства здравоохранения Иркутской области от 19.01.2022 № СЛ-54-109/22
376.	Объекты капитального строительства регионального значения в области здравоохранения	Строительство зданий ГБУЗ «Иркутская областная клиническая туберкулезная больница»	Мощность – стационар на 600 коек, диспансерное отделение на 805 посещений в смену	Иркутский район, Уриковское муниципальное образование, п. Парфеновка	Не требуется	Служебная записка министерства здравоохранения Иркутской области от 10.12.2020 № СЛ-54-5923/20
377.	Объекты капитального строительства регионального значения в области здравоохранения	Реконструкция зданий для размещения «Отделение медицинской реабилитации ГБУЗ «Иркутская государственная областная детская клиническая больница»	Мощность – 85 коек круглосуточных	Иркутский район	Не требуется	Служебная записка министерства здравоохранения Иркутской области от 25.10.2021 № СЛ-54-4271/21
378.	Объекты капитального строительства регионального значения в области здравоохранения	Строительство фельдшерско-акушерского пункта	Мощность – 10 посещений в смену	Иркутский район, Большереченское муниципальное образование, п. Бурдугуз	Не требуется	Схема территориального планирования Иркутской области от 02.11.2012 № 607-пп (актуализированная редакция)
379.	Объекты капитального строительства регионального	Строительство врачебной амбулаторий	Мощность – 50 посещений в смену	Иркутский район, Голоустненское муниципальное	Не требуется	Схема территориального планирования Иркутской области

№ п/п	Назначение объекта регионального значения	Наименование объекта	Краткая характеристика объекта	Местоположение планируемого объекта	Зоны с особыми условиями использования территории	Примечание
	значения в области здравоохранения			образование, с. Малое Голоустное		от 02.11.2012 № 607-пп (актуализированная редакция). Служебная записка министерства здравоохранения Иркутской области от 21.04.2022 № СЛ-02-54-10073/22
380.	Объекты капитального строительства регионального значения в области здравоохранения	Строительство фельдшерско-акушерского пункта	Мощность – 10 посещений в смену	Иркутский район, Гороховское муниципальное образование, д. Баруй	Не требуется	Схема территориального планирования Иркутской области от 02.11.2012 № 607-пп (актуализированная редакция)
381.	Объекты капитального строительства регионального значения в области здравоохранения	Строительство фельдшерско-акушерского пункта	Мощность – 12 посещений в смену	Иркутский район, Гороховское муниципальное образование, д. Верхний Кет	Не требуется	Схема территориального планирования Иркутской области от 02.11.2012 № 607-пп (актуализированная редакция). Служебная записка министерства здравоохранения Иркутской области от 21.04.2022 № СЛ-02-54-10073/22
382.	Объекты капитального строительства регионального значения в области здравоохранения	Строительство фельдшерско-акушерского пункта	Мощность – 10 посещений в смену	Иркутский район, Гороховское муниципальное образование, д. Сайгуты	Не требуется	Схема территориального планирования Иркутской области от 02.11.2012 № 607-пп (актуализированная редакция)
383.	Объекты капитального строительства регионального значения в области здравоохранения	Строительство фельдшерско-акушерского пункта	Мощность – 12 посещений в смену	Иркутский район, Гороховское муниципальное образование, п. Бухун	Не требуется	Схема территориального планирования Иркутской области от 02.11.2012 № 607-пп (актуализированная редакция)
384.	Объекты капитального строительства регионального значения в области здравоохранения	Строительство фельдшерско-акушерского пункта	Мощность – 12 посещений в смену	Иркутский район, Листвянское муниципальное образование, п. Большие Коты	Не требуется	Схема территориального планирования Иркутской области от 02.11.2012 № 607-пп (актуализированная редакция).

№ п/п	Назначение объекта регионального значения	Наименование объекта	Краткая характеристика объекта	Местоположение планируемого объекта	Зоны с особыми условиями использования территории	Примечание
						Служебная записка министерства здравоохранения Иркутской области от 21.04.2022 № СЛ-02-54-10073/22
385.	Объекты капитального строительства регионального значения в области здравоохранения	Строительство врачебной амбулатории	Мощность – 50 посещений в смену	Иркутский район, Листвянское муниципальное образование, р.п. Листвянка	Не требуется	Схема территориального планирования Иркутской области от 02.11.2012 № 607-пп (актуализированная редакция). Служебная записка министерства здравоохранения Иркутской области от 21.04.2022 № СЛ-02-54-10073/22
386.	Объекты капитального строительства регионального значения в области здравоохранения	Строительство здания участковой больницы ОГБУЗ «Иркутская районная больница» р.п. Листвянка	Мощность: поликлиника – 50 посещений в смену; стационар 15 коек (10 круглосуточных, 5 дневного пребывания)	Иркутский район, Листвянское муниципальное образование, р.п. Листвянка	Не требуется	Служебная записка министерства здравоохранения Иркутской области от 19.01.2022 № СЛ-54-109/22
387.	Объекты капитального строительства регионального значения в области здравоохранения	Строительство врачебной амбулатории	Мощность – 50 посещений в смену	Иркутский район, Максимовское муниципальное образование, с. Максимовщина	Не требуется	Схема территориального планирования Иркутской области от 02.11.2012 № 607-пп (актуализированная редакция). Служебная записка министерства здравоохранения Иркутской области от 21.04.2022 № СЛ-02-54-10073/22
388.	Объекты капитального строительства регионального значения в области здравоохранения	Строительство фельдшерско-акушерского пункта	Мощность – 30 посещений в смену	Иркутский район, Марковское муниципальное образование, п. Падь Мельничная	Не требуется	Служебная записка министерства здравоохранения Иркутской области от 06.03.2020 № СЛ-54-955/20

№ п/п	Назначение объекта регионального значения	Наименование объекта	Краткая характеристика объекта	Местоположение планируемого объекта	Зоны с особыми условиями использования территории	Примечание
389.	Объекты капитального строительства регионального значения в области здравоохранения	Поликлиника	Мощность – 350 посещений в смену	Иркутский район, Марковское муниципальное образование, р.п. Маркова	Не требуется	В рамках Программы Иркутской области «Развитие здравоохранения» на 2019 – 2024 годы (Постановление Правительства Иркутской области от 06.11.2018 № 816-пп (ред. от 27.08.2021)). Служебная записка министерства здравоохранения Иркутской области от 21.04.2022 № СЛ-02-54-10073/22
390.	Объекты капитального строительства регионального значения в области здравоохранения	Установка и монтаж модульной конструкции здания врачебной амбулатории	Мощность – 50 посещений в смену	Иркутский район, Марковское муниципальное образование, р.п. Маркова, мкр. Березовый	Не требуется	Служебная записка министерства здравоохранения Иркутской области от 25.10.2021 № СЛ-54-4271/21. Служебная записка министерства здравоохранения Иркутской области от 21.04.2022 № СЛ-02-54-10073/22
391.	Объекты капитального строительства регионального значения в области здравоохранения	Установка и монтаж модульной конструкции здания фельдшерско-акушерского пункта	Мощность – 20 посещений в смену	Иркутский район, Марковское муниципальное образование, д. Новогрудинина	Не требуется	Служебная записка министерства здравоохранения Иркутской области от 25.10.2021 № СЛ-54-4271/21
392.	Объекты капитального строительства регионального значения в области здравоохранения	Строительство фельдшерско-акушерского пункта	Мощность – 12 посещений в смену	Иркутский район, Молодежное муниципальное образование, п. Новая Разводная	Не требуется	Служебная записка министерства здравоохранения Иркутской области от 06.03.2020 № СЛ-54-955/20
393.	Объекты капитального строительства регионального значения в области здравоохранения	Строительство фельдшерско-акушерского пункта	Мощность – 15 посещений в смену	Иркутский район, Никольское муниципальное образование, д. Егоровщина	Не требуется	Схема территориального планирования Иркутской области от 02.11.2012 № 607-пп (актуализированная редакция)
394.	Объекты капитального строительства регионального	Строительство фельдшерско-акушерского пункта	Мощность – 15 посещений в смену	Иркутский район, Никольское муниципальное	Не требуется	Схема территориального планирования Иркутской области

№ п/п	Назначение объекта регионального значения	Наименование объекта	Краткая характеристика объекта	Местоположение планируемого объекта	Зоны с особыми условиями использования территории	Примечание
	значения в области здравоохранения			образование, д. Кыцигировка		от 02.11.2012 № 607-пп (актуализированная редакция)
395.	Объекты капитального строительства регионального значения в области здравоохранения	Строительство фельдшерско-акушерского пункта	Мощность – 10 посещений в смену	Иркутский район, Никольское муниципальное образование, д. Рязановщина	Не требуется	Схема территориального планирования Иркутской области от 02.11.2012 № 607-пп (актуализированная редакция)
396.	Объекты капитального строительства регионального значения в области здравоохранения	Строительство фельдшерско-акушерского пункта	Мощность – 20 посещений в смену	Иркутский район, Оекское муниципальное образование, д. Бутырки	Не требуется	Схема территориального планирования Иркутской области от 02.11.2012 № 607-пп (актуализированная редакция)
397.	Объекты капитального строительства регионального значения в области здравоохранения	Строительство фельдшерско-акушерского пункта	Мощность – 20 посещений в смену	Иркутский район, Оекское муниципальное образование, д. Галки	Не требуется	Схема территориального планирования Иркутской области от 02.11.2012 № 607-пп (актуализированная редакция)
398.	Объекты капитального строительства регионального значения в области здравоохранения	Строительство фельдшерско-акушерского пункта	Мощность – 20 посещений в смену	Иркутский район, Оекское муниципальное образование, д. Коты	Не требуется	Схема территориального планирования Иркутской области от 02.11.2012 № 607-пп (актуализированная редакция)
399.	Объекты капитального строительства регионального значения в области здравоохранения	Строительство фельдшерско-акушерского пункта	Мощность – 20 посещений в смену	Иркутский район, Оекское муниципальное образование, д. Мишонкова	Не требуется	Служебная записка министерства имущественных отношений Иркутской области от 10.04.2020 № СЛ-51-1495/20
400.	Объекты капитального строительства регионального	Строительство центра по профилактике и борьбе со СПИДом, II очередь	Мощность – 40 коек	Иркутский район, Уриковское муниципальное	Не требуется	Схема территориального планирования Иркутской области от 02.11.2012 № 607-пп (актуализированная редакция)

№ п/п	Назначение объекта регионального значения	Наименование объекта	Краткая характеристика объекта	Местоположение планируемого объекта	Зоны с особыми условиями использования территории	Примечание
	значения в области здравоохранения			образование, п. Парфеновка		
401.	Объекты капитального строительства регионального значения в области здравоохранения	Строительство отделения ГБУЗ Иркутского областного бюро судебно-медицинской экспертизы	Мощность: 1 этап – отделение судебно-медицинской экспертизы трупов – на 5 столов; 2 этап – отделения: судебно-медицинской экспертизы живых лиц до 6,5 тыс. экспертиз в год, – химическое до 25,0 тыс. исследований в год; – биологическое до 3,5 тыс. исследований в год; – медицинской криминалистики до 300 экспертиз и исследований в год; – комиссионных и комплексных	Иркутский район, Уриковское муниципальное образование, п. Парфеновка	Не требуется	Схема территориального планирования Иркутской области от 02.11.2012 № 607-пп (актуализированная редакция)

№ п/п	Назначение объекта регионального значения	Наименование объекта	Краткая характеристика объекта	Местоположение планируемого объекта	Зоны с особыми условиями использования территории	Примечание
			экспертиз до 500 экспертиз в год			
402.	Объекты капитального строительства регионального значения в области здравоохранения	Строительство фельдшерско-акушерского пункта	Мощность – 10 посещений в смену	Иркутский район, Ревякинское муниципальное образование, д. Бургаз	Не требуется	Схема территориального планирования Иркутской области от 02.11.2012 № 607-пп (актуализированная редакция)
403.	Объекты капитального строительства регионального значения в области здравоохранения	Врачебная амбулатория	Мощность – 50 посещений в смену	Иркутский район, Смоленское муниципальное образование, с. Смоленщина	Не требуется	Служебная записка министерства здравоохранения Иркутской области от 06.03.2020 № СЛ-54-955/20
404.	Объекты капитального строительства регионального значения в области здравоохранения	Строительство 3 корпуса ОГКУЗ «Иркутская психиатрическая больница № 2»	Мощность – 180 коек каждый корпус	Иркутский район, Сосновоборское муниципальное образование, д. Сосновый Бор	Не требуется	Схема территориального планирования Иркутской области от 02.11.2012 № 607-пп (актуализированная редакция)
405.	Объекты капитального строительства регионального значения в области здравоохранения	Установка и монтаж модульной конструкции здания врачебной амбулатории	Мощность – 50 посещений в смену	Иркутский район, Уриковское муниципальное образование, д. Грановщина	Не требуется	Служебная записка министерства здравоохранения Иркутской области от 25.10.2021 № СЛ-54-4271/21. Служебная записка министерства здравоохранения Иркутской области от 21.04.2022 № СЛ-02-54-10073/22
406.	Объекты капитального строительства регионального значения в области здравоохранения	Строительство фельдшерско-акушерского пункта	Мощность – 10 посещений в смену	Иркутский район, Уриковское муниципальное образование, д. Московщина	Не требуется	Схема территориального планирования Иркутской области от 02.11.2012 № 607-пп (актуализированная редакция)
407.	Объекты капитального строительства регионального	Строительство фельдшерско-акушерского пункта	Мощность – 20 посещений в смену	Иркутский район, Уриковское муниципальное	Не требуется	Схема территориального планирования Иркутской области от 02.11.2012 № 607-пп (актуализированная редакция)

№ п/п	Назначение объекта регионального значения	Наименование объекта	Краткая характеристика объекта	Местоположение планируемого объекта	Зоны с особыми условиями использования территории	Примечание
	значения в области здравоохранения			образование, д. Столбова		
408.	Объекты капитального строительства регионального значения в области здравоохранения	Установка и монтаж модульной конструкции здания врачебной амбулатории	Мощность – 50 посещений в смену	Иркутский район, Уриковское муниципальное образование, п. Малая Топка	Не требуется	Служебная записка министерства здравоохранения Иркутской области от 25.10.2021 № СЛ-54-4271/21. Служебная записка министерства здравоохранения Иркутской области от 21.04.2022 № СЛ-02-54-10073/22
409.	Объекты капитального строительства регионального значения в области здравоохранения	Установка и монтаж модульной конструкции здания врачебной амбулатории	Мощность – 50 посещений в смену	Иркутский район, Уриковское муниципальное образование, с. Урик	Не требуется	Служебная записка министерства здравоохранения Иркутской области от 25.10.2021 № СЛ-54-4271/21. Служебная записка министерства здравоохранения Иркутской области от 21.04.2022 № СЛ-02-54-10073/22
410.	Объекты капитального строительства регионального значения в области здравоохранения	Строительство фельдшерско-акушерского пункта	Мощность – 10 посещений в смену	Иркутский район, Усть-Балейское муниципальное образование, д. Быкова	Не требуется	Схема территориального планирования Иркутской области от 02.11.2012 № 607-пп (актуализированная редакция)
411.	Объекты капитального строительства регионального значения в области здравоохранения	Строительство фельдшерско-акушерского пункта	Мощность – 10 посещений в смену	Иркутский район, Усть-Балейское муниципальное образование, д. Зорино-Быково	Не требуется	Схема территориального планирования Иркутской области от 02.11.2012 № 607-пп (актуализированная редакция)
412.	Объекты капитального строительства регионального значения в области здравоохранения	Строительство фельдшерско-акушерского пункта	Мощность – 8 посещений в смену	Иркутский район, Усть-Балейское муниципальное образование, с. Еловка	Не требуется	Схема территориального планирования Иркутской области от 02.11.2012 № 607-пп (актуализированная редакция)
413.	Объекты капитального строительства регионального	Строительство фельдшерско-акушерского пункта	Мощность – 10 посещений в смену	Иркутский район, Усть-Балейское муниципальное	Не требуется	Схема территориального планирования Иркутской области от 02.11.2012 № 607-пп (актуализированная редакция)

№ п/п	Назначение объекта регионального значения	Наименование объекта	Краткая характеристика объекта	Местоположение планируемого объекта	Зоны с особыми условиями использования территории	Примечание
	значения в области здравоохранения			образование, п. Усть-Балей		
414.	Объекты капитального строительства регионального значения в области здравоохранения	Строительство фельдшерско-акушерского пункта	Мощность – 12 посещений в смену	Иркутский район, Ушаковское муниципальное образование, д. Новолисиха	Не требуется	Схема территориального планирования Иркутской области от 02.11.2012 № 607-пп (актуализированная редакция)
415.	Объекты капитального строительства регионального значения в области здравоохранения	Строительство врачебной амбулатории	Мощность – 50 посещений в смену	Иркутский район, Ушаковское муниципальное образование, с. Пивовариха	Не требуется	Служебная записка министерства здравоохранения Иркутской области от 06.03.2020 № СЛ-54-955/20. Служебная записка министерства здравоохранения Иркутской области от 21.04.2022 № СЛ-02-54-10073/22
416.	Объекты капитального строительства регионального значения в области здравоохранения	Строительство фельдшерско-акушерского пункта	Мощность – 20 посещений в смену	Иркутский район, Ушаковское муниципальное образование, п. Первомайский	Не требуется	Служебная записка министерства имущественных отношений Иркутской области от 14.12.2020 № СЛ-51-5306/20
417.	Объекты капитального строительства регионального значения в области здравоохранения	Строительство фельдшерско-акушерского пункта	Мощность – 20 посещений в смену	Иркутский район, Ушаковское муниципальное образование, п. Лебединка	Не требуется	Служебная записка министерства имущественных отношений Иркутской области от 10.04.2020 № СЛ-51-1495/20
418.	Объекты капитального строительства регионального значения в области здравоохранения	Установка и монтаж модульной конструкции здания фельдшерско-акушерского пункта	Мощность – 20 посещений в смену	Иркутский район, Уриковское муниципальное образование, з. Глазунова	Не требуется	Служебная записка министерства здравоохранения Иркутской области от 25.10.2021 № СЛ-54-4271/21
419.	Объекты капитального строительства регионального	Установка и монтаж модульной конструкции здания	Мощность – 50 посещений в смену	Иркутский район, Хомутовское муниципальное образование, д. Куда	Не требуется	Служебная записка министерства здравоохранения Иркутской области от 25.10.2021 № СЛ-54-4271/21.

№ п/п	Назначение объекта регионального значения	Наименование объекта	Краткая характеристика объекта	Местоположение планируемого объекта	Зоны с особыми условиями использования территории	Примечание
	значения в области здравоохранения	врачебной амбулатории				Служебная записка министерства здравоохранения Иркутской области от 21.04.2022 № СЛ-02-54-10073/22
420.	Объекты капитального строительства регионального значения в области здравоохранения	Строительство фельдшерско-акушерского пункта	Мощность – 10 посещений в смену	Иркутский район, Хомутовское муниципальное образование, д. Позднякова	Не требуется	Схема территориального планирования Иркутской области от 02.11.2012 № 607-пп (актуализированная редакция)
421.	Объекты капитального строительства регионального значения в области здравоохранения	Строительство фельдшерско-акушерского пункта	Мощность – 10 посещений в смену	Иркутский район, Хомутовское муниципальное образование, д. Талька	Не требуется	Схема территориального планирования Иркутской области от 02.11.2012 № 607-пп (актуализированная редакция)
422.	Объекты капитального строительства регионального значения в области здравоохранения	Строительство фельдшерско-акушерского пункта	Мощность – 10 посещений в смену	Иркутский район, Хомутовское муниципальное образование, п. Горный	Не требуется	Схема территориального планирования Иркутской области от 02.11.2012 № 607-пп (актуализированная редакция)
423.	Объекты капитального строительства регионального значения в области здравоохранения	Установка и монтаж модульной конструкции здания врачебной амбулатории	Мощность – 50 посещений в смену	Иркутский район, Хомутовское муниципальное образование, п. Плишкино	Не требуется	Служебная записка министерства здравоохранения Иркутской области от 25.10.2021 № СЛ-54-4271/21. Служебная записка министерства здравоохранения Иркутской области от 21.04.2022 № СЛ-02-54-10073/22
424.	Объекты капитального строительства регионального значения в области здравоохранения	Строительство детской поликлиники ОГБУЗ «Иркутская районная больница»	Мощность – 350 посещений в смену	Иркутский район, Хомутовское муниципальное образование, с. Хомутово	Не требуется	Служебная записка министерства здравоохранения Иркутской области от 25.10.2021 № СЛ-54-4271/21
425.	Объекты капитального строительства регионального	Строительство фельдшерско-акушерского пункта	Мощность – 10 посещений в смену	Иркутский район, Ширяевское муниципальное	Не требуется	Схема территориального планирования Иркутской области от 02.11.2012 № 607-пп (актуализированная редакция)

№ п/п	Назначение объекта регионального значения	Наименование объекта	Краткая характеристика объекта	Местоположение планируемого объекта	Зоны с особыми условиями использования территории	Примечание
	значения в области здравоохранения			образование, д. Тихонова Падь		
426.	Объекты капитального строительства регионального значения в области здравоохранения	Строительство фельдшерско-акушерского пункта	Мощность – 20 посещений в смену	Качугский район, Бутаковское муниципальное образование, д. Ацикяк	Не требуется	Схема территориального планирования Иркутской области от 02.11.2012 № 607-пп (актуализированная редакция)
427.	Объекты капитального строительства регионального значения в области здравоохранения	Строительство фельдшерско-акушерского пункта	Мощность – 12 посещений в смену	Качугский район, Качугское муниципальное образование (сельское поселение), д. Исеть	Не требуется	Схема территориального планирования Иркутской области от 02.11.2012 № 607-пп (актуализированная редакция). Служебная записка министерства здравоохранения Иркутской области от 21.04.2022 № СЛ-02-54-10073/22
428.	Объекты капитального строительства регионального значения в области здравоохранения	Строительство фельдшерско-акушерского пункта	Мощность – 20 посещений в смену	Качугский район, Ангинское муниципальное образование, с. Мыс	Не требуется	Схема территориального планирования Иркутской области от 02.11.2012 № 607-пп (актуализированная редакция)
429.	Объекты капитального строительства регионального значения в области здравоохранения	Строительство фельдшерско-акушерского пункта	Мощность – 6 посещений в смену	Качугский район, Белоусовское муниципальное образование, с. Белоусово	Не требуется	Схема территориального планирования Иркутской области от 02.11.2012 № 607-пп (актуализированная редакция)
430.	Объекты капитального строительства регионального значения в области здравоохранения	Строительство фельдшерско-акушерского пункта	Мощность – 20 посещений в смену	Качугский район, Бутаковское муниципальное образование, д. Шенна	Не требуется	Схема территориального планирования Иркутской области от 02.11.2012 № 607-пп (актуализированная редакция)
431.	Объекты капитального строительства регионального	Строительство фельдшерско-акушерского пункта	Мощность – 20 посещений в смену	Качугский район, Бутаковское муниципальное	Не требуется	Схема территориального планирования Иркутской области от 02.11.2012 № 607-пп (актуализированная редакция)

№ п/п	Назначение объекта регионального значения	Наименование объекта	Краткая характеристика объекта	Местоположение планируемого объекта	Зоны с особыми условиями использования территории	Примечание
	значения в области здравоохранения			образование, с. Бутаково		
432.	Объекты капитального строительства регионального значения в области здравоохранения	Строительство фельдшерско-акушерского пункта	Мощность – 20 посещений в смену	Качугский район, Залогское муниципальное образование, с. Залог	Не требуется	Схема территориального планирования Иркутской области от 02.11.2012 № 607-пп (актуализированная редакция)
433.	Объекты капитального строительства регионального значения в области здравоохранения	Строительство фельдшерско-акушерского пункта	Мощность – 20 посещений в смену	Качугский район, Качугское муниципальное образование (сельское поселение), д. Большие Голы	Не требуется	Схема территориального планирования Иркутской области от 02.11.2012 № 607-пп (актуализированная редакция)
434.	Объекты капитального строительства регионального значения в области здравоохранения	Строительство поликлиники ОГБУЗ «Качугская районная больница»	Мощность – 200 посещений в смену	Качугский район, Качугское муниципальное образование (городское поселение) р.п. Качуг	Не требуется	Служебная записка министерства здравоохранения Иркутской области от 25.10.2021 № СЛ-54-4271/21
435.	Объекты капитального строительства регионального значения в области здравоохранения	Строительство фельдшерско-акушерского пункта	Мощность – 30 посещений в смену	Куйтунский район, Алкинское муниципальное образование, с. Алкин	Не требуется	Схема территориального планирования Иркутской области от 02.11.2012 № 607-пп (актуализированная редакция)
436.	Объекты капитального строительства регионального значения в области здравоохранения	Строительство фельдшерско-акушерского пункта	Мощность – 30 посещений в смену	Куйтунский район, Алкинское муниципальное образование, с. Сулкет	Не требуется	Схема территориального планирования Иркутской области от 02.11.2012 № 607-пп (актуализированная редакция)
437.	Объекты капитального строительства регионального значения в области здравоохранения	Установка и монтаж модульной конструкции здания врачебной амбулатории	Мощность – 50 посещений в смену	Куйтунский район, Барлукское муниципальное образование, с. Барлук	Не требуется	Служебная записка министерства здравоохранения Иркутской области от 25.10.2021 № СЛ-54-4271/21.

№ п/п	Назначение объекта регионального значения	Наименование объекта	Краткая характеристика объекта	Местоположение планируемого объекта	Зоны с особыми условиями использования территории	Примечание
						Служебная записка министерства здравоохранения Иркутской области от 21.04.2022 № СЛ-02-54-10073/22
438.	Объекты капитального строительства регионального значения в области здравоохранения	Строительство фельдшерско-акушерского пункта	Мощность – 30 посещений в смену	Куйтунский район, Барлукское муниципальное образование, с. Броды	Не требуется	Схема территориального планирования Иркутской области от 02.11.2012 № 607-пп (актуализированная редакция)
439.	Объекты капитального строительства регионального значения в области здравоохранения	Строительство фельдшерско-акушерского пункта	Мощность – 20 посещений в смену	Куйтунский район, Большекашелакское муниципальное образование, с. Большой Кашелак	Не требуется	Схема территориального планирования Иркутской области от 02.11.2012 № 607-пп (актуализированная редакция)
440.	Объекты капитального строительства регионального значения в области здравоохранения	Строительство фельдшерско-акушерского пункта	Мощность – 30 посещений в смену	Куйтунский район, Иркутское муниципальное образование, п. Степной	Не требуется	Схема территориального планирования Иркутской области от 02.11.2012 № 607-пп (актуализированная редакция)
441.	Объекты капитального строительства регионального значения в области здравоохранения	Строительство фельдшерско-акушерского пункта	Мощность – 20 посещений в смену	Куйтунский район, Кундуйское муниципальное образование, с. Амур	Не требуется	Схема территориального планирования Иркутской области от 02.11.2012 № 607-пп (актуализированная редакция)
442.	Объекты капитального строительства регионального значения в области здравоохранения	Строительство фельдшерско-акушерского пункта	Мощность – 30 посещений в смену	Куйтунский район, Лермонтовское муниципальное образование, с. Или	Не требуется	Схема территориального планирования Иркутской области от 02.11.2012 № 607-пп (актуализированная редакция)
443.	Объекты капитального строительства регионального	Строительство фельдшерско-акушерского пункта	Мощность – 30 посещений в смену	Куйтунский район, Мингатуйское муниципальное образование, п. Бузулук	Не требуется	Схема территориального планирования Иркутской области от 02.11.2012 № 607-пп (актуализированная редакция)

№ п/п	Назначение объекта регионального значения	Наименование объекта	Краткая характеристика объекта	Местоположение планируемого объекта	Зоны с особыми условиями использования территории	Примечание
	значения в области здравоохранения					
444.	Объекты капитального строительства регионального значения в области здравоохранения	Строительство фельдшерско-акушерского пункта	Мощность – 30 посещений в смену	Куйтунский район, Мингатуйское муниципальное образование, с. Мингатуй	Не требуется	Схема территориального планирования Иркутской области от 02.11.2012 № 607-пп (актуализированная редакция)
445.	Объекты капитального строительства регионального значения в области здравоохранения	Строительство фельдшерско-акушерского пункта	Мощность – 20 посещений в смену	Куйтунский район, Тулюшское муниципальное образование, уч. Малой	Не требуется	Схема территориального планирования Иркутской области от 02.11.2012 № 607-пп (актуализированная редакция)
446.	Объекты капитального строительства регионального значения в области здравоохранения	Строительство фельдшерско-акушерского пункта	Мощность – 30 посещений в смену	Куйтунский район, Тулюшское муниципальное образование, д. Широкие Кочки	Не требуется	Схема территориального планирования Иркутской области от 02.11.2012 № 607-пп (актуализированная редакция)
447.	Объекты капитального строительства регионального значения в области здравоохранения	Строительство фельдшерско-акушерского пункта	Мощность – 20 посещений в смену	Куйтунский район, Тулюшское муниципальное образование, с. Тулюшка	Не требуется	Схема территориального планирования Иркутской области от 02.11.2012 № 607-пп (актуализированная редакция)
448.	Объекты капитального строительства регионального значения в области здравоохранения	Строительство фельдшерско-акушерского пункта	Мощность – 20 посещений в смену	Куйтунский район, Усть-Кадинское муниципальное образование, д. Новая Када	Не требуется	Схема территориального планирования Иркутской области от 02.11.2012 № 607-пп (актуализированная редакция)
449.	Объекты капитального строительства регионального	Строительство фельдшерско-акушерского пункта	Мощность – 30 посещений в смену	Куйтунский район, Харикское муниципальное образование, д. Аршан	Не требуется	Схема территориального планирования Иркутской области от 02.11.2012 № 607-пп (актуализированная редакция)

№ п/п	Назначение объекта регионального значения	Наименование объекта	Краткая характеристика объекта	Местоположение планируемого объекта	Зоны с особыми условиями использования территории	Примечание
	значения в области здравоохранения					
450.	Объекты капитального строительства регионального значения в области здравоохранения	Строительство фельдшерско-акушерского пункта	Мощность – 20 посещений в смену	Куйтунский район, Чеботарихинское муниципальное образование, п. ж/д ст. Мингатуй	Не требуется	Схема территориального планирования Иркутской области от 02.11.2012 № 607-пп (актуализированная редакция)
451.	Объекты капитального строительства регионального значения в области здравоохранения	Строительство фельдшерско-акушерского пункта	Мощность – 20 посещений в смену	Куйтунский район, Чеботарихинское муниципальное образование, с. Чеботариха	Не требуется	Схема территориального планирования Иркутской области от 02.11.2012 № 607-пп (актуализированная редакция)
452.	Объекты капитального строительства регионального значения в области здравоохранения	Строительство фельдшерско-акушерского пункта	Мощность – 20 посещений в смену	Ольхонский район, Бугульдейское муниципальное образование, п. Бугульдейка	Не требуется	Схема территориального планирования Иркутской области от 02.11.2012 № 607-пп (актуализированная редакция)
453.	Объекты капитального строительства регионального значения в области здравоохранения	Строительство фельдшерско-акушерского пункта	Мощность – 20 посещений в смену	Ольхонский район, Еланцынское муниципальное образование, д. Нарин-Кунта	Не требуется	Схема территориального планирования Иркутской области от 02.11.2012 № 607-пп (актуализированная редакция)
454.	Объекты капитального строительства регионального значения в области здравоохранения	Строительство фельдшерско-акушерского пункта	Мощность – 20 посещений в смену	Ольхонский район, Еланцынское муниципальное образование, д. Тонта	Не требуется	Схема территориального планирования Иркутской области от 02.11.2012 № 607-пп (актуализированная редакция)
455.	Объекты капитального строительства регионального	Строительство фельдшерско-акушерского пункта	Мощность – 20 посещений в смену	Ольхонский район, Еланцынское муниципальное образование, д. Тырган	Не требуется	Схема территориального планирования Иркутской области от 02.11.2012 № 607-пп (актуализированная редакция)

№ п/п	Назначение объекта регионального значения	Наименование объекта	Краткая характеристика объекта	Местоположение планируемого объекта	Зоны с особыми условиями использования территории	Примечание
	значения в области здравоохранения					
456.	Объекты капитального строительства регионального значения в области здравоохранения	Строительство фельдшерско-акушерского пункта	Мощность – 20 посещений в смену	Ольхонский район, Куретское муниципальное образование, д. Алагуй	Не требуется	Схема территориального планирования Иркутской области от 02.11.2012 № 607-пп (актуализированная редакция)
457.	Объекты капитального строительства регионального значения в области здравоохранения	Строительство фельдшерско-акушерского пункта	Мощность – 20 посещений в смену	Ольхонский район, Куретское муниципальное образование, д. Куреть	Не требуется	Схема территориального планирования Иркутской области от 02.11.2012 № 607-пп (актуализированная редакция)
458.	Объекты капитального строительства регионального значения в области здравоохранения	Строительство фельдшерско-акушерского пункта	Мощность – 20 посещений в смену	Ольхонский район, Хужирское муниципальное образование, д. Харанцы	Не требуется	Схема территориального планирования Иркутской области от 02.11.2012 № 607-пп (актуализированная редакция)
459.	Объекты капитального строительства регионального значения в области здравоохранения	Строительство фельдшерско-акушерского пункта	Мощность – 20 посещений в смену	Ольхонский район, Шара-Тоготское муниципальное образование, с. Шара-Тогот	Не требуется	Схема территориального планирования Иркутской области от 02.11.2012 № 607-пп (актуализированная редакция)
460.	Объекты капитального строительства регионального значения в области здравоохранения	Установка и монтаж модульной конструкции здания фельдшерско-акушерского пункта	Мощность – 20 посещений в смену	Ольхонский район, Шара-Тоготское муниципальное образование, с. Сахюрта	Не требуется	Служебная записка министерства здравоохранения Иркутской области от 25.10.2021 № СЛ-54-4271/21
461.	Объекты капитального строительства регионального	Строительство детской поликлиники ОГБУЗ «Саянская городская больница»	Мощность – на 300 посещений в смену	г. Саянск	Не требуется	Служебная записка министерства здравоохранения Иркутской области от 25.10.2021 № СЛ-54-4271/21

№ п/п	Назначение объекта регионального значения	Наименование объекта	Краткая характеристика объекта	Местоположение планируемого объекта	Зоны с особыми условиями использования территории	Примечание
	значения в области здравоохранения					
462.	Объекты капитального строительства регионального значения в области здравоохранения	Строительство фельдшерско-акушерского пункта	Мощность – 20 посещений в смену	Слюдянский район, Быстринское муниципальное образование, д. Быстрая	Не требуется	Схема территориального планирования Иркутской области от 02.11.2012 № 607-пп (актуализированная редакция)
463.	Объекты капитального строительства регионального значения в области здравоохранения	Строительство фельдшерско-акушерского пункта	Мощность – 20 посещений в смену	Слюдянский район, Быстринское муниципальное образование, с. Тибельти	Не требуется	Схема территориального планирования Иркутской области от 02.11.2012 № 607-пп (актуализированная редакция)
464.	Объекты капитального строительства регионального значения в области здравоохранения	Строительство фельдшерско-акушерского пункта	Мощность – 20 посещений в смену	Слюдянский район, Култукское муниципальное образование, п. ж/д ст. Ангасолка	Не требуется	Схема территориального планирования Иркутской области от 02.11.2012 № 607-пп (актуализированная редакция)
465.	Объекты капитального строительства регионального значения в области здравоохранения	Строительство фельдшерско-акушерского пункта	Мощность – 20 посещений в смену	Слюдянский район, Новоснежнинское муниципальное образование, п. Мурино	Не требуется	Схема территориального планирования Иркутской области от 02.11.2012 № 607-пп (актуализированная редакция)
466.	Объекты капитального строительства регионального значения в области здравоохранения	Строительство фельдшерско-акушерского пункта	Мощность – 20 посещений в смену	Слюдянский район, Новоснежнинское муниципальное образование, п. Новоснежная	Не требуется	Схема территориального планирования Иркутской области от 02.11.2012 № 607-пп (актуализированная редакция)
467.	Объекты капитального строительства регионального значения в области здравоохранения	Строительство фельдшерско-акушерского пункта	Мощность – 20 посещений в смену	Слюдянский район, Портбайкальское муниципальное образование, п. Байкал (порт)	Не требуется	Схема территориального планирования Иркутской области от 02.11.2012 № 607-пп (актуализированная редакция)

№ п/п	Назначение объекта регионального значения	Наименование объекта	Краткая характеристика объекта	Местоположение планируемого объекта	Зоны с особыми условиями использования территории	Примечание
468.	Объекты капитального строительства регионального значения в области здравоохранения	Строительство фельдшерско-акушерского пункта	Мощность – 20 посещений в смену	Слюдянский район, Утуликское муниципальное образование, п. Утулик	Не требуется	Схема территориального планирования Иркутской области от 02.11.2012 № 607-пп (актуализированная редакция)
469.	Объекты капитального строительства регионального значения в области здравоохранения	Строительство фельдшерско-акушерского пункта	Мощность – 20 посещений в смену	Усольский район, Тайтурское муниципальное образование, д. Кочерикова	Не требуется	Схема территориального планирования Иркутской области от 02.11.2012 № 607-пп (актуализированная редакция)
470.	Объекты капитального строительства регионального значения в области здравоохранения	Строительство фельдшерско-акушерского пункта	Мощность – 27 посещений в смену	Усольский район, Большеелапское муниципальное образование, д. Большежилкина	Не требуется	Схема территориального планирования Иркутской области от 02.11.2012 № 607-пп (актуализированная редакция)
471.	Объекты капитального строительства регионального значения в области здравоохранения	Реконструкция здания врачебной амбулатории ОГБУЗ «Усольская городская больница»	Мощность – 100 посещений в смену, 14 коек дневного стационара	Усольский район, Железнодорожное муниципальное образование, п. ж/д ст. Тельма	Не требуется	Служебная записка министерства здравоохранения Иркутской области от 25.10.2021 № СЛ-54-4271/21
472.	Объекты капитального строительства регионального значения в области здравоохранения	Врачебная амбулатория	Мощность – 50 посещений в смену	Усольский район, Белореченское городское муниципальное образование, с. Мальта	Не требуется	Служебная записка министерства здравоохранения Иркутской области от 06.03.2020 № СЛ-54-955/20. Служебная записка министерства здравоохранения Иркутской области от 21.04.2022 № СЛ-02-54-10073/22
473.	Объекты капитального строительства регионального значения в области здравоохранения	Строительство врачебной амбулатории ОГБУЗ «Усольская городская больница»	Мощность – 50 посещений в смену; 35 коек круглосуточных	Усольский район, Мишелевское муниципальное образование, р.п. Мишелевка	Не требуется	Служебная записка министерства здравоохранения Иркутской области от 25.10.2021 № СЛ-54-4271/21

№ п/п	Назначение объекта регионального значения	Наименование объекта	Краткая характеристика объекта	Местоположение планируемого объекта	Зоны с особыми условиями использования территории	Примечание
474.	Объекты капитального строительства регионального значения в области здравоохранения	Строительство фельдшерско-акушерского пункта	Мощность – 12 посещений в смену	Усольский район, Новожилкинское муниципальное образование, д. Ключевая	Не требуется	Схема территориального планирования Иркутской области от 02.11.2012 № 607-пп (актуализированная редакция). Служебная записка министерства здравоохранения Иркутской области от 21.04.2022 № СЛ-02-54-10073/22
475.	Объекты капитального строительства регионального значения в области здравоохранения	Строительство фельдшерско-акушерского пункта	Мощность – 20 посещений в смену	Усольский район, Новожилкинское муниципальное образование, д. Култук	Не требуется	Схема территориального планирования Иркутской области от 02.11.2012 № 607-пп (актуализированная редакция)
476.	Объекты капитального строительства регионального значения в области здравоохранения	Строительство фельдшерско-акушерского пункта	Мощность – 20 посещений в смену	Усольский район, Новомальтинское муниципальное образование, д. Бадай	Не требуется	Схема территориального планирования Иркутской области от 02.11.2012 № 607-пп (актуализированная редакция)
477.	Объекты капитального строительства регионального значения в области здравоохранения	Строительство фельдшерско-акушерского пункта	Мощность – 20 посещений в смену	Усольский район, Раздольинское муниципальное образование, п. Большая Черемшанка	Не требуется	Схема территориального планирования Иркутской области от 02.11.2012 № 607-пп (актуализированная редакция)
478.	Объекты капитального строительства регионального значения в области здравоохранения	Строительство фельдшерско-акушерского пункта	Мощность – 20 посещений в смену	Усольский район, Сосновское муниципальное образование, д. Арансахой	Не требуется	Схема территориального планирования Иркутской области от 02.11.2012 № 607-пп (актуализированная редакция)
479.	Объекты капитального строительства регионального значения в области здравоохранения	Строительство фельдшерско-акушерского пункта	Мощность – 12 посещений в смену	Усольский район, Сосновское муниципальное образование, с. Сосновка	Не требуется	Схема территориального планирования Иркутской области от 02.11.2012 № 607-пп (актуализированная редакция).

№ п/п	Назначение объекта регионального значения	Наименование объекта	Краткая характеристика объекта	Местоположение планируемого объекта	Зоны с особыми условиями использования территории	Примечание
						Служебная записка министерства здравоохранения Иркутской области от 21.04.2022 № СЛ-02-54-10073/22
480.	Объекты капитального строительства регионального значения в области здравоохранения	Строительство фельдшерско-акушерского пункта	Мощность – 12 посещений в смену	Усольский район, Тайтурское муниципальное образование, д. Буреть	Не требуется	Схема территориального планирования Иркутской области от 02.11.2012 № 607-пп (актуализированная редакция). Служебная записка министерства здравоохранения Иркутской области от 21.04.2022 № СЛ-02-54-10073/22
481.	Объекты капитального строительства регионального значения в области здравоохранения	Строительство фельдшерско-акушерского пункта	Мощность – 20 посещений в смену	Усольский район, Тайтурское муниципальное образование, с. Холмушино	Не требуется	Схема территориального планирования Иркутской области от 02.11.2012 № 607-пп (актуализированная редакция)
482.	Объекты капитального строительства регионального значения в области здравоохранения	Строительство фельдшерско-акушерского пункта	Мощность – 20 посещений в смену	Усольский район, Тальянское муниципальное образование, п. Ходарей	Не требуется	Схема территориального планирования Иркутской области от 02.11.2012 № 607-пп (актуализированная редакция)
483.	Объекты капитального строительства регионального значения в области здравоохранения	Строительство фельдшерско-акушерского пункта	Мощность – 20 посещений в смену	Усольский район, Тельминское муниципальное образование, п. Озерный	Не требуется	Схема территориального планирования Иркутской области от 02.11.2012 № 607-пп (актуализированная редакция)
484.	Объекты капитального строительства регионального значения в области здравоохранения	Установка и монтаж модульной конструкции здания врачебной амбулатории	Мощность – 50 посещений в смену	Усольский район, Среднинское муниципальное образование, р.п. Средний	Не требуется	Служебная записка министерства здравоохранения Иркутской области от 25.10.2021 № СЛ-54-4271/21. Служебная записка министерства здравоохранения Иркутской области от 21.04.2022 № СЛ-02-54-10073/22

№ п/п	Назначение объекта регионального значения	Наименование объекта	Краткая характеристика объекта	Местоположение планируемого объекта	Зоны с особыми условиями использования территории	Примечание
485.	Объекты капитального строительства регионального значения в области здравоохранения	Строительство фельдшерско-акушерского пункта	Мощность – 12 посещений в смену	Усольский район, Мишелевское муниципальное образование, п. Усолье-7	Не требуется	Служебная записка министерства здравоохранения Иркутской области от 06.03.2020 № СЛ-54-955/20
486.	Объекты капитального строительства регионального значения в области здравоохранения	Строительство фельдшерско-акушерского пункта	Мощность – 12 посещений в смену	Усольский район, Большеелапское муниципальное образование, з. Новоясачная	Не требуется	Служебная записка министерства здравоохранения Иркутской области от 06.03.2020 № СЛ-54-955/20
487.	Объекты капитального строительства регионального значения в области здравоохранения	Строительство фельдшерско-акушерского пункта	Мощность – 12 посещений в смену	Усольский район, Железнодорожное муниципальное образование, д. Китой	Не требуется	Служебная записка министерства здравоохранения Иркутской области от 06.03.2020 № СЛ-54-955/20
488.	Объекты капитального строительства регионального значения в области здравоохранения	Установка и монтаж модульной конструкции здания фельдшерско-акушерского пункта	Мощность – 12 посещений в смену	Усольский район, Железнодорожное муниципальное образование, п. Набережный	Не требуется	Служебная записка министерства здравоохранения Иркутской области от 25.10.2021 № СЛ-54-4271/21
489.	Объекты капитального строительства регионального значения в области здравоохранения	Установка и монтаж модульной конструкции здания фельдшерско-акушерского пункта	Мощность – 12 посещений в смену	Усольский район, Железнодорожное муниципальное образование, д. Старая Ясачная	Не требуется	Служебная записка министерства здравоохранения Иркутской области от 25.10.2021 № СЛ-54-4271/21
490.	Объекты капитального строительства регионального значения в области здравоохранения	Строительство здания поликлиники ОГБУЗ «Усольская городская больница»	Мощность – 1000 посещений в смену	г. Усолье-Сибирское	Не требуется	Служебная записка министерства здравоохранения Иркутской области от 25.10.2021 № СЛ-54-4271/21

№ п/п	Назначение объекта регионального значения	Наименование объекта	Краткая характеристика объекта	Местоположение планируемого объекта	Зоны с особыми условиями использования территории	Примечание
491.	Объекты капитального строительства регионального значения в области здравоохранения	Патологоанатомическое отделение ОГБУЗ «Усольская городская больница» (морг)	На 3 стола для вскрытий, до 3000 объектов морфологических исследований	г. Усолье-Сибирское	Не требуется	Служебная записка министерства здравоохранения Иркутской области от 10.12.2020 № СЛ-54-5923/20
492.	Объекты капитального строительства регионального значения в области здравоохранения	Строительство фельдшерско-акушерского пункта	Мощность – 10 посещений в смену	Усть-Удинский район, Ключинское муниципальное образование, д. Ключи	Не требуется	Схема территориального планирования Иркутской области от 02.11.2012 № 607-пп (актуализированная редакция)
493.	Объекты капитального строительства регионального значения в области здравоохранения	Строительство фельдшерско-акушерского пункта	Мощность – 12 посещений в смену	Усть-Удинский район, Молькинское муниципальное образование, д. Лобагай	Не требуется	Схема территориального планирования Иркутской области от 02.11.2012 № 607-пп (актуализированная редакция). Служебная записка министерства здравоохранения Иркутской области от 21.04.2022 № СЛ-02-54-10073/22
494.	Объекты капитального строительства регионального значения в области здравоохранения	Строительство фельдшерско-акушерского пункта	Мощность – 10 посещений в смену	Усть-Удинский район, Молькинское муниципальное образование, д. Халюты	Не требуется	Схема территориального планирования Иркутской области от 02.11.2012 № 607-пп (актуализированная редакция)
495.	Объекты капитального строительства регионального значения в области здравоохранения	Строительство фельдшерско-акушерского пункта	Мощность – 12 посещений в смену	Усть-Удинский район, Подволоченское муниципальное образование, с. Подволочное	Не требуется	Схема территориального планирования Иркутской области от 02.11.2012 № 607-пп (актуализированная редакция)
496.	Объекты капитального строительства регионального значения в области здравоохранения	Строительство нового здания ОГБУЗ «Усть-Удинская районная больница»	Мощность: поликлиническое отделение на 150 посещений в смену;	Усть-Удинский район, Усть-Удинское муниципальное образование, п. Усть-Уда	Не требуется	Служебная записка министерства здравоохранения Иркутской области от 25.10.2021 № СЛ-54-4271/21.

№ п/п	Назначение объекта регионального значения	Наименование объекта	Краткая характеристика объекта	Местоположение планируемого объекта	Зоны с особыми условиями использования территории	Примечание
			стационар – на 40 коек			Служебная записка министерства здравоохранения Иркутской области от 21.04.2022 № СЛ-02-54-10073/22
497.	Объекты капитального строительства регионального значения в области здравоохранения	Установка и монтаж модульной конструкции здания врачебной амбулатории	Мощность – 50 посещений в смену	Усть-Удинский район, Молькинское муниципальное образование, с. Молька	Не требуется	Служебная записка министерства здравоохранения Иркутской области от 25.10.2021 № СЛ-54-4271/21. Служебная записка министерства здравоохранения Иркутской области от 21.04.2022 № СЛ-02-54-10073/22
498.	Объекты капитального строительства регионального значения в области здравоохранения	Строительство фельдшерско-акушерского пункта	Мощность – 20 посещений в смену	Черемховский район, Булайское муниципальное образование, д. Белькова	Не требуется	Схема территориального планирования Иркутской области от 02.11.2012 № 607-пп (актуализированная редакция)
499.	Объекты капитального строительства регионального значения в области здравоохранения	Строительство фельдшерско-акушерского пункта	Мощность – 20 посещений в смену	Черемховский район, Алехинское муниципальное образование, д. Паршевникова	Не требуется	Схема территориального планирования Иркутской области от 02.11.2012 № 607-пп (актуализированная редакция)
500.	Объекты капитального строительства регионального значения в области здравоохранения	Строительство фельдшерско-акушерского пункта	Мощность – 10 посещений в смену	Черемховский район, Алехинское муниципальное образование, д. Средний Булай	Не требуется	Схема территориального планирования Иркутской области от 02.11.2012 № 607-пп (актуализированная редакция)
501.	Объекты капитального строительства регионального значения в области здравоохранения	Строительство врачебной амбулатории	Мощность – 50 посещений в смену	Черемховский район, Бельское муниципальное образование, с. Бельск	Не требуется	Служебная записка министерства здравоохранения Иркутской области от 21.04.2022 № СЛ-02-54-10073/22
502.	Объекты капитального строительства регионального	Строительство фельдшерско-акушерского пункта	Мощность – 20 посещений в смену	Черемховский район, Бельское муниципальное образование, д. Ключи	Не требуется	Схема территориального планирования Иркутской области от 02.11.2012 № 607-пп (актуализированная редакция)

№ п/п	Назначение объекта регионального значения	Наименование объекта	Краткая характеристика объекта	Местоположение планируемого объекта	Зоны с особыми условиями использования территории	Примечание
	значения в области здравоохранения					
503.	Объекты капитального строительства регионального значения в области здравоохранения	Строительство фельдшерско-акушерского пункта	Мощность – 20 посещений в смену	Черемховский район, Бельское муниципальное образование, д. Лохова	Не требуется	Схема территориального планирования Иркутской области от 02.11.2012 № 607-пп (актуализированная редакция)
504.	Объекты капитального строительства регионального значения в области здравоохранения	Строительство фельдшерско-акушерского пункта	Мощность – 20 посещений в смену	Черемховский район, Булайское муниципальное образование, д. Козлова	Не требуется	Схема территориального планирования Иркутской области от 02.11.2012 № 607-пп (актуализированная редакция)
505.	Объекты капитального строительства регионального значения в области здравоохранения	Строительство фельдшерско-акушерского пункта	Мощность – 10 посещений в смену	Черемховский район, Булайское муниципальное образование, с. Верхний Булай	Не требуется	Служебная записка министерства здравоохранения Иркутской области от 14.04.2020 № СЛ-54-1627/20
506.	Объекты капитального строительства регионального значения в области здравоохранения	Строительство фельдшерско-акушерского пункта	Мощность – 20 посещений в смену	Черемховский район, Голуметское муниципальное образование, д. Верхняя Иреть	Не требуется	Схема территориального планирования Иркутской области от 02.11.2012 № 607-пп (актуализированная редакция)
507.	Объекты капитального строительства регионального значения в области здравоохранения	Строительство фельдшерско-акушерского пункта	Мощность – 20 посещений в смену	Черемховский район, Зерновское муниципальное образование, д. Бархатова	Не требуется	Схема территориального планирования Иркутской области от 02.11.2012 № 607-пп (актуализированная редакция)
508.	Объекты капитального строительства регионального значения в области здравоохранения	Строительство фельдшерско-акушерского пункта	Мощность – 20 посещений в смену	Черемховский район, Каменно-Ангарское муниципальное образование, д. Балухарь	Не требуется	Схема территориального планирования Иркутской области от 02.11.2012 № 607-пп (актуализированная редакция)

№ п/п	Назначение объекта регионального значения	Наименование объекта	Краткая характеристика объекта	Местоположение планируемого объекта	Зоны с особыми условиями использования территории	Примечание
509.	Объекты капитального строительства регионального значения в области здравоохранения	Строительство фельдшерско-акушерского пункта	Мощность – 20 посещений в смену	Черемховский район, Лоховское муниципальное образование, д. Жмурова	Не требуется	Схема территориального планирования Иркутской области от 02.11.2012 № 607-пп (актуализированная редакция)
510.	Объекты капитального строительства регионального значения в области здравоохранения	Строительство фельдшерско-акушерского пункта	Мощность – 20 посещений в смену	Черемховский район, Новогромовское муниципальное образование, д. Малиновка	Не требуется	Схема территориального планирования Иркутской области от 02.11.2012 № 607-пп (актуализированная редакция)
511.	Объекты капитального строительства регионального значения в области здравоохранения	Строительство фельдшерско-акушерского пункта	Мощность – 20 посещений в смену	Черемховский район, Новостроевское муниципальное образование, п. Чернушка 2-я	Не требуется	Схема территориального планирования Иркутской области от 02.11.2012 № 607-пп (актуализированная редакция)
512.	Объекты капитального строительства регионального значения в области здравоохранения	Строительство фельдшерско-акушерского пункта	Мощность – 20 посещений в смену	Черемховский район, Новостроевское муниципальное образование, с. Инга	Не требуется	Схема территориального планирования Иркутской области от 02.11.2012 № 607-пп (актуализированная редакция)
513.	Объекты капитального строительства регионального значения в области здравоохранения	Строительство фельдшерско-акушерского пункта	Мощность – 20 посещений в смену	Черемховский район, Парфеновское муниципальное образование, д. Герасимова	Не требуется	Схема территориального планирования Иркутской области от 02.11.2012 № 607-пп (актуализированная редакция)
514.	Объекты капитального строительства регионального значения в области здравоохранения	Строительство фельдшерско-акушерского пункта	Мощность – 20 посещений в смену	Черемховский район, Парфеновское муниципальное образование, д. Русская Аларь	Не требуется	Схема территориального планирования Иркутской области от 02.11.2012 № 607-пп (актуализированная редакция)

№ п/п	Назначение объекта регионального значения	Наименование объекта	Краткая характеристика объекта	Местоположение планируемого объекта	Зоны с особыми условиями использования территории	Примечание
515.	Объекты капитального строительства регионального значения в области здравоохранения	Строительство фельдшерско-акушерского пункта	Мощность – 10 посещений в смену	Черемховский район, Парфеновское муниципальное образование, д. Сутупова	Не требуется	Схема территориального планирования Иркутской области от 02.11.2012 № 607-пп (актуализированная редакция)
516.	Объекты капитального строительства регионального значения в области здравоохранения	Строительство фельдшерско-акушерского пункта	Мощность – 20 посещений в смену	Черемховский район, Парфеновское муниципальное образование, д. Топка	Не требуется	Схема территориального планирования Иркутской области от 02.11.2012 № 607-пп (актуализированная редакция)
517.	Объекты капитального строительства регионального значения в области здравоохранения	Строительство фельдшерско-акушерского пункта	Мощность – 10 посещений в смену	Черемховский район, Саянское муниципальное образование, д. Жалгай	Не требуется	Схема территориального планирования Иркутской области от 02.11.2012 № 607-пп (актуализированная редакция)
518.	Объекты капитального строительства регионального значения в области здравоохранения	Строительство фельдшерско-акушерского пункта	Мощность – 10 посещений в смену	Черемховский район, Саянское муниципальное образование, с. Саянское	Не требуется	Схема территориального планирования Иркутской области от 02.11.2012 № 607-пп (актуализированная редакция)
519.	Объекты капитального строительства регионального значения в области здравоохранения	Строительство фельдшерско-акушерского пункта	Мощность – 20 посещений в смену	Черемховский район, Тальниковское муниципальное образование, с. Тальники	Не требуется	Схема территориального планирования Иркутской области от 02.11.2012 № 607-пп (актуализированная редакция)
520.	Объекты капитального строительства регионального значения в области здравоохранения	Строительство фельдшерско-акушерского пункта	Мощность – 20 посещений в смену	Черемховский район, Узколугское муниципальное образование, д. Худорожкина	Не требуется	Схема территориального планирования Иркутской области от 02.11.2012 № 607-пп (актуализированная редакция)

№ п/п	Назначение объекта регионального значения	Наименование объекта	Краткая характеристика объекта	Местоположение планируемого объекта	Зоны с особыми условиями использования территории	Примечание
521.	Объекты капитального строительства регионального значения в области здравоохранения	Строительство фельдшерско-акушерского пункта	Мощность – 20 посещений в смену	Черемховский район, Черемховское муниципальное образование, д. Белобородова	Не требуется	Схема территориального планирования Иркутской области от 02.11.2012 № 607-пп (актуализированная редакция)
522.	Объекты капитального строительства регионального значения в области здравоохранения	Строительство фельдшерско-акушерского пункта	Мощность – 20 посещений в смену	Черемховский район, Черемховское муниципальное образование, д. Кирзавод	Не требуется	Схема территориального планирования Иркутской области от 02.11.2012 № 607-пп (актуализированная редакция)
523.	Объекты капитального строительства регионального значения в области здравоохранения	Строительство фельдшерско-акушерского пункта	Мощность – 20 посещений в смену	Черемховский район, Черемховское муниципальное образование, д. Поздеева	Не требуется	Схема территориального планирования Иркутской области от 02.11.2012 № 607-пп (актуализированная редакция)
524.	Объекты капитального строительства регионального значения в области здравоохранения	Строительство фельдшерско-акушерского пункта	Мощность – 20 посещений в смену	Черемховский район, Черемховское муниципальное образование, д. Старый Кутугун	Не требуется	Схема территориального планирования Иркутской области от 02.11.2012 № 607-пп (актуализированная редакция)
525.	Объекты капитального строительства регионального значения в области здравоохранения	Строительство фельдшерско-акушерского пункта	Мощность – 20 посещений в смену	Черемховский район, Черемховское муниципальное образование, з. Чемодариха	Не требуется	Схема территориального планирования Иркутской области от 02.11.2012 № 607-пп (актуализированная редакция)
526.	Объекты капитального строительства регионального значения в области здравоохранения	Поликлиника	Мощность – 300 посещений в смену	г. Черемхово	Не требуется	Служебная записка министерства здравоохранения Иркутской области от 06.03.2020 № СЛ-54-955/20
527.	Объекты капитального строительства регионального	Строительство здания туберкулезного диспансера	Мощность – диспансерное отделение на	г. Черемхово	Не требуется	Схема территориального планирования Иркутской области

№ п/п	Назначение объекта регионального значения	Наименование объекта	Краткая характеристика объекта	Местоположение планируемого объекта	Зоны с особыми условиями использования территории	Примечание
	значения в области здравоохранения		40 посещений в смену, стационар: 33 круглосуточных и 8 дневных коек			от 02.11.2012 № 607-пп (актуализированная редакция)
528.	Объекты капитального строительства регионального значения в области здравоохранения	Строительство фельдшерско-акушерского пункта	Мощность – 20 посещений в смену	Шелеховский район, Баклашинское муниципальное образование, п. Чистые Ключи	Не требуется	Схема территориального планирования Иркутской области от 02.11.2012 № 607-пп (актуализированная редакция)
529.	Объекты капитального строительства регионального значения в области здравоохранения	Строительство врачебной амбулатории	Мощность – 50 посещений в смену	Шелеховский район, Олхинское муниципальное образование, д. Олха	Не требуется	Схема территориального планирования Иркутской области от 02.11.2012 № 607-пп (актуализированная редакция). Служебная записка министерства здравоохранения Иркутской области от 21.04.2022 № СЛ-02-54-10073/22
530.	Объекты капитального строительства регионального значения в области здравоохранения	Строительство фельдшерско-акушерского пункта	Мощность – 20 посещений в смену	Шелеховский район, Подкаменское муниципальное образование, п. Подкаменная	Не требуется	Схема территориального планирования Иркутской области от 02.11.2012 № 607-пп (актуализированная редакция)
531.	Объекты капитального строительства регионального значения в области здравоохранения	Строительство фельдшерско-акушерского пункта	Мощность – 20 посещений в смену	Шелеховский район, Шаманское муниципальное образование, с. Моты	Не требуется	Схема территориального планирования Иркутской области от 02.11.2012 № 607-пп (актуализированная редакция)
532.	Объекты капитального строительства регионального значения в области здравоохранения	Строительство фельдшерско-акушерского пункта	Мощность – 10 посещений в смену	Шелеховский район, Баклашинское муниципальное образование, п. Пионерск	Не требуется	Служебная записка министерства здравоохранения Иркутской области от 06.03.2020 № СЛ-54-955/20

№ п/п	Назначение объекта регионального значения	Наименование объекта	Краткая характеристика объекта	Местоположение планируемого объекта	Зоны с особыми условиями использования территории	Примечание
533.	Объекты капитального строительства регионального значения в области здравоохранения	Поликлиника детская	Мощность – 350 посещений в смену	Шелеховский район, Шелеховское муниципальное образование, г. Шелехов	Не требуется	Служебная записка министерства здравоохранения Иркутской области от 06.03.2020 № СЛ-54-955/20
534.	Объекты капитального строительства регионального значения в области здравоохранения	Терапевтическое отделение Шелеховской районной больницы	Мощность – 100 коек	Шелеховский район, Шелеховское муниципальное образование, г. Шелехов	Не требуется	Служебная записка министерства имущественных отношений Иркутской области от 14.12.2020 № СЛ-51-5306/20
Усть-Ордынская Бурятская опорная территория развития						
535.	Объекты капитального строительства регионального значения в области здравоохранения	Строительство фельдшерско-акушерского пункта	Мощность – 10 посещений в смену	Аларский район, муниципальное образование «Аларь», д. Алзобей	Не требуется	Схема территориального планирования Иркутской области от 02.11.2012 № 607-пп (актуализированная редакция)
536.	Объекты капитального строительства регионального значения в области здравоохранения	Строительство фельдшерско-акушерского пункта	Мощность – 20 посещений в смену	Аларский район, муниципальное образование «Аларь», д. Кукунур	Не требуется	Схема территориального планирования Иркутской области от 02.11.2012 № 607-пп (актуализированная редакция)
537.	Объекты капитального строительства регионального значения в области здравоохранения	Строительство фельдшерско-акушерского пункта	Мощность – 20 посещений в смену	Аларский район, муниципальное образование «Александровск», д. Угольная	Не требуется	Схема территориального планирования Иркутской области от 02.11.2012 № 607-пп (актуализированная редакция)
538.	Объекты капитального строительства регионального значения в области здравоохранения	Строительство фельдшерско-акушерского пункта	Мощность – 20 посещений в смену	Аларский район, муниципальное образование «Аляты», с. Аляты	Не требуется	Схема территориального планирования Иркутской области от 02.11.2012 № 607-пп (актуализированная редакция)

№ п/п	Назначение объекта регионального значения	Наименование объекта	Краткая характеристика объекта	Местоположение планируемого объекта	Зоны с особыми условиями использования территории	Примечание
539.	Объекты капитального строительства регионального значения в области здравоохранения	Строительство фельдшерско-акушерского пункта	Мощность – 20 посещений в смену	Аларский район, муниципальное образование «Аляты», д. Высотская	Не требуется	Схема территориального планирования Иркутской области от 02.11.2012 № 607-пп (актуализированная редакция)
540.	Объекты капитального строительства регионального значения в области здравоохранения	Строительство фельдшерско-акушерского пункта	Мощность – 20 посещений в смену	Аларский район, муниципальное образование «Ангарский», п. Ангарский	Не требуется	Схема территориального планирования Иркутской области от 02.11.2012 № 607-пп (актуализированная редакция)
541.	Объекты капитального строительства регионального значения в области здравоохранения	Строительство фельдшерско-акушерского пункта	Мощность – 20 посещений в смену	Аларский район, муниципальное образование «Егоровск», д. Хуруй	Не требуется	Схема территориального планирования Иркутской области от 02.11.2012 № 607-пп (актуализированная редакция)
542.	Объекты капитального строительства регионального значения в области здравоохранения	Строительство фельдшерско-акушерского пункта	Мощность – 12 посещений в смену	Аларский район, муниципальное образование «Иваническ», д. Киркей	Не требуется	Схема территориального планирования Иркутской области от 02.11.2012 № 607-пп (актуализированная редакция)
543.	Объекты капитального строительства регионального значения в области здравоохранения	Установка и монтаж модульной конструкции здания фельдшерско-акушерского пункта	Мощность – 12 посещений в смену	Аларский район, муниципальное образование «Иваническ», д. Отрадная	Не требуется	Служебная записка министерства здравоохранения Иркутской области от 25.10.2021 № СЛ-54-4271/21
544.	Объекты капитального строительства регионального значения в области здравоохранения	Строительство фельдшерско-акушерского пункта	Мощность – 20 посещений в смену	Аларский район, муниципальное образование «Куйта», д. Заречное	Не требуется	Схема территориального планирования Иркутской области от 02.11.2012 № 607-пп (актуализированная редакция)

№ п/п	Назначение объекта регионального значения	Наименование объекта	Краткая характеристика объекта	Местоположение планируемого объекта	Зоны с особыми условиями использования территории	Примечание
545.	Объекты капитального строительства регионального значения в области здравоохранения	Строительство фельдшерско-акушерского пункта	Мощность – 20 посещений в смену	Аларский район, муниципальное образование «Куйта», с. Идеал	Не требуется	Схема территориального планирования Иркутской области от 02.11.2012 № 607-пп (актуализированная редакция)
546.	Объекты капитального строительства регионального значения в области здравоохранения	Строительство фельдшерско-акушерского пункта	Мощность – 20 посещений в смену	Аларский район, муниципальное образование «Могоенок», д. Маломолева	Не требуется	Схема территориального планирования Иркутской области от 02.11.2012 № 607-пп (актуализированная редакция)
547.	Объекты капитального строительства регионального значения в области здравоохранения	Строительство фельдшерско-акушерского пункта	Мощность – 12 посещений в смену	Аларский район, муниципальное образование «Могоенок», с. Могоенок	Не требуется	Служебная записка министерства здравоохранения Иркутской области от 06.03.2020 № СЛ-54-955/20
548.	Объекты капитального строительства регионального значения в области здравоохранения	Строительство фельдшерско-акушерского пункта	Мощность – 12 посещений в смену	Аларский район, муниципальное образование «Нельхай», с. Апхульта	Не требуется	Схема территориального планирования Иркутской области от 02.11.2012 № 607-пп (актуализированная редакция)
549.	Объекты капитального строительства регионального значения в области здравоохранения	Строительство фельдшерско-акушерского пункта	Мощность – 10 посещений в смену	Аларский район, муниципальное образование «Табарсук», д. Кирюшина	Не требуется	Схема территориального планирования Иркутской области от 02.11.2012 № 607-пп (актуализированная редакция)
550.	Объекты капитального строительства регионального значения в области здравоохранения	Строительство фельдшерско-акушерского пункта	Мощность – 20 посещений в смену	Аларский район, муниципальное образование «Табарсук», с. Табарсук	Не требуется	Схема территориального планирования Иркутской области от 02.11.2012 № 607-пп (актуализированная редакция)

№ п/п	Назначение объекта регионального значения	Наименование объекта	Краткая характеристика объекта	Местоположение планируемого объекта	Зоны с особыми условиями использования территории	Примечание
551.	Объекты капитального строительства регионального значения в области здравоохранения	Строительство фельдшерско-акушерского пункта	Мощность – 12 посещений в смену	Аларский район, муниципальное образование «Тыргетуй», д. Зангей (д. Икинат)	Не требуется	Схема территориального планирования Иркутской области от 02.11.2012 № 607-пп (актуализированная редакция)
552.	Объекты капитального строительства регионального значения в области здравоохранения	Строительство фельдшерско-акушерского пункта	Мощность – 12 посещений в смену	Аларский район, муниципальное образование «Куйта», д. Малолучинск	Не требуется	Служебная записка министерства здравоохранения Иркутской области от 06.03.2020 № СЛ-54-955/20
553.	Объекты капитального строительства регионального значения в области здравоохранения	Строительство фельдшерско-акушерского пункта	Мощность – 12 посещений в смену	Аларский район, муниципальное образование «Тыргетуй», с. Зангей	Не требуется	Служебная записка министерства здравоохранения Иркутской области от 06.03.2020 № СЛ-54-955/20
554.	Объекты капитального строительства регионального значения в области здравоохранения	Строительство фельдшерско-акушерского пункта	Мощность – 12 посещений в смену	Аларский район, муниципальное образование «Маниловск», д. Шульгина	Не требуется	Служебная записка министерства здравоохранения Иркутской области от 06.03.2020 № СЛ-54-955/20
555.	Объекты капитального строительства регионального значения в области здравоохранения	Строительство фельдшерско-акушерского пункта	Мощность – 12 посещений в смену	Аларский район, муниципальное образование «Маниловск», д. Занина	Не требуется	Служебная записка министерства здравоохранения Иркутской области от 06.03.2020 № СЛ-54-955/20
556.	Объекты капитального строительства регионального значения в области здравоохранения	Строительство фельдшерско-акушерского пункта	Мощность – 12 посещений в смену	Аларский район, муниципальное образование «Маниловск», д. Корховская	Не требуется	Служебная записка министерства здравоохранения Иркутской области от 06.03.2020 № СЛ-54-955/20

№ п/п	Назначение объекта регионального значения	Наименование объекта	Краткая характеристика объекта	Местоположение планируемого объекта	Зоны с особыми условиями использования территории	Примечание
557.	Объекты капитального строительства регионального значения в области здравоохранения	Строительство инфекционного отделения ОГБУЗ «Аларская районная больница»	Мощность – 8 коек	Аларский район, муниципальное образование «Кутулик», п. Кутулик	Не требуется	Служебная записка министерства здравоохранения Иркутской области от 10.12.2020 № СЛ-54-5923/20
558.	Объекты капитального строительства регионального значения в области здравоохранения	Строительство фельдшерско-акушерского пункта	Мощность – 12 посещений в смену	Баяндаевский район, муниципальное образование «Кырма», д. Тухум	Не требуется	Схема территориального планирования Иркутской области от 02.11.2012 № 607-пп (актуализированная редакция). Служебная записка министерства здравоохранения Иркутской области от 21.04.2022 № СЛ-02-54-10073/22
559.	Объекты капитального строительства регионального значения в области здравоохранения	Строительство фельдшерско-акушерского пункта	Мощность – 12 посещений в смену	Баяндаевский район, муниципальное образование «Нагалык», д. Еленинск	Не требуется	Схема территориального планирования Иркутской области от 02.11.2012 № 607-пп (актуализированная редакция). Служебная записка министерства здравоохранения Иркутской области от 21.04.2022 № СЛ-02-54-10073/22
560.	Объекты капитального строительства регионального значения в области здравоохранения	Строительство фельдшерско-акушерского пункта	Мощность – 10 посещений в смену	Баяндаевский район, муниципальное образование «Половинка», д. Улан	Не требуется	Схема территориального планирования Иркутской области от 02.11.2012 № 607-пп (актуализированная редакция)
561.	Объекты капитального строительства регионального значения в области здравоохранения	Строительство санатория «Нагалык»	Мощность – 50 коек	Баяндаевский район, муниципальное образование «Нагалык», с. Нагалык	Не требуется	Схема территориального планирования Иркутской области от 02.11.2012 № 607-пп (актуализированная редакция)

№ п/п	Назначение объекта регионального значения	Наименование объекта	Краткая характеристика объекта	Местоположение планируемого объекта	Зоны с особыми условиями использования территории	Примечание
562.	Объекты капитального строительства регионального значения в области здравоохранения	Строительство грязелечебницы на базе ОГБУЗ «Баяндаевская районная больница» санаторий Нагалык	Мощность – 20 коек круглосуточных, 15 коек дневного пребывания	Баяндаевский район, муниципальное образование «Нагалык», с. Нагалык	Не требуется	Служебная записка министерства здравоохранения Иркутской области от 10.12.2020 № СЛ-54-5923/20
563.	Объекты капитального строительства регионального значения в области здравоохранения	Строительство врачебной амбулатории	Мощность – 15 посещений в смену, 5 коек дневных	Баяндаевский район, муниципальное образование «Хогот», с. Хогот	Не требуется	Служебная записка министерства здравоохранения Иркутской области от 10.12.2020 № СЛ-54-5923/20. Служебная записка министерства здравоохранения Иркутской области от 21.04.2022 № СЛ-02-54-10073/22
564.	Объекты капитального строительства регионального значения в области здравоохранения	Строительство фельдшерско-акушерского пункта	Мощность – 12 посещений в смену	Баяндаевский район, муниципальное образование «Ользоны», д. Кокорина	Не требуется	Служебная записка министерства здравоохранения Иркутской области от 06.03.2020 № СЛ-54-955/20
565.	Объекты капитального строительства регионального значения в области здравоохранения	Строительство фельдшерско-акушерского пункта	Мощность – 12 посещений в смену	Баяндаевский район, муниципальное образование «Гаханы», д. Идыгей	Не требуется	Служебная записка министерства здравоохранения Иркутской области от 06.03.2020 № СЛ-54-955/20
566.	Объекты капитального строительства регионального значения в области здравоохранения	3 очередь строительства – инфекционное отделение ОГКУЗ «Баяндаевская районная больница»	Мощность – 8 коек	Баяндаевский район, муниципальное образование «Баяндай», с. Баяндай	Не требуется	Служебная записка министерства здравоохранения Иркутской области от 10.12.2020 № СЛ-54-5923/20
567.	Объекты капитального строительства регионального значения в области здравоохранения	Строительство фельдшерско-акушерского пункта	Мощность – 30 посещений в смену	Боханский район, муниципальное образование «Александровское», с. Александровское	Не требуется	Схема территориального планирования Иркутской области от 02.11.2012 № 607-пп (актуализированная редакция)

№ п/п	Назначение объекта регионального значения	Наименование объекта	Краткая характеристика объекта	Местоположение планируемого объекта	Зоны с особыми условиями использования территории	Примечание
568.	Объекты капитального строительства регионального значения в области здравоохранения	Строительство фельдшерско-акушерского пункта	Мощность – 10 посещений в смену	Боханский район, муниципальное образование «Казачье», д. Крюкова	Не требуется	Схема территориального планирования Иркутской области от 02.11.2012 № 607-пп (актуализированная редакция)
569.	Объекты капитального строительства регионального значения в области здравоохранения	Строительство фельдшерско-акушерского пункта	Мощность – 10 посещений в смену	Боханский район, муниципальное образование «Казачье», д. Логанова	Не требуется	Схема территориального планирования Иркутской области от 02.11.2012 № 607-пп (актуализированная редакция)
570.	Объекты капитального строительства регионального значения в области здравоохранения	Строительство врачебной амбулатории	Мощность – 50 посещений в смену	Боханский район, муниципальное образование «Казачье», с. Казачье	Не требуется	Служебная записка министерства здравоохранения Иркутской области от 21.04.2022 № СЛ-02-54-10073/22
571.	Объекты капитального строительства регионального значения в области здравоохранения	Строительство фельдшерско-акушерского пункта	Мощность – 10 посещений в смену	Боханский район, муниципальное образование «Каменка», д. Морозова	Не требуется	Схема территориального планирования Иркутской области от 02.11.2012 № 607-пп (актуализированная редакция)
572.	Объекты капитального строительства регионального значения в области здравоохранения	Строительство фельдшерско-акушерского пункта	Мощность – 10 посещений в смену	Боханский район, муниципальное образование «Новая Ида», д. Булак	Не требуется	Схема территориального планирования Иркутской области от 02.11.2012 № 607-пп (актуализированная редакция)
573.	Объекты капитального строительства регионального значения в области здравоохранения	Строительство фельдшерско-акушерского пункта	Мощность – 15 посещений в смену	Боханский район, муниципальное образование «Новая Ида», д. Хандагай	Не требуется	Схема территориального планирования Иркутской области от 02.11.2012 № 607-пп (актуализированная редакция)

№ п/п	Назначение объекта регионального значения	Наименование объекта	Краткая характеристика объекта	Местоположение планируемого объекта	Зоны с особыми условиями использования территории	Примечание
574.	Объекты капитального строительства регионального значения в области здравоохранения	Строительство фельдшерско-акушерского пункта	Мощность – 15 посещений в смену	Боханский район, муниципальное образование «Олонки», д. Воробьевка	Не требуется	Схема территориального планирования Иркутской области от 02.11.2012 № 607-пп (актуализированная редакция)
575.	Объекты капитального строительства регионального значения в области здравоохранения	Строительство фельдшерско-акушерского пункта	Мощность – 20 посещений в смену	Боханский район, муниципальное образование «Олонки», с. Олонки	Не требуется	Схема территориального планирования Иркутской области от 02.11.2012 № 607-пп (актуализированная редакция)
576.	Объекты капитального строительства регионального значения в области здравоохранения	Строительство фельдшерско-акушерского пункта	Мощность – 10 посещений в смену	Боханский район, муниципальное образование «Середкино», д. Мутинова	Не требуется	Схема территориального планирования Иркутской области от 02.11.2012 № 607-пп (актуализированная редакция)
577.	Объекты капитального строительства регионального значения в области здравоохранения	Строительство фельдшерско-акушерского пункта	Мощность – 10 посещений в смену	Боханский район, муниципальное образование «Тараса», д. Кулакова	Не требуется	Схема территориального планирования Иркутской области от 02.11.2012 № 607-пп (актуализированная редакция)
578.	Объекты капитального строительства регионального значения в области здравоохранения	Строительство врачебной амбулатории	Мощность – 50 посещений в смену	Боханский район, муниципальное образование «Тихоновка», с. Тихоновка	Не требуется	Служебная записка министерства здравоохранения Иркутской области от 21.04.2022 № СЛ-02-54-10073/22
579.	Объекты капитального строительства регионального значения в области здравоохранения	Строительство фельдшерско-акушерского пункта	Мощность – 10 посещений в смену	Боханский район, муниципальное образование «Укыр», д. Петрограновка	Не требуется	Схема территориального планирования Иркутской области от 02.11.2012 № 607-пп (актуализированная редакция)

№ п/п	Назначение объекта регионального значения	Наименование объекта	Краткая характеристика объекта	Местоположение планируемого объекта	Зоны с особыми условиями использования территории	Примечание
580.	Объекты капитального строительства регионального значения в области здравоохранения	Строительство фельдшерско-акушерского пункта	Мощность – 15 посещений в смену	Боханский район, муниципальное образование «Хохорск», д. Русиновка	Не требуется	Схема территориального планирования Иркутской области от 02.11.2012 № 607-пп (актуализированная редакция)
581.	Объекты капитального строительства регионального значения в области здравоохранения	Строительство фельдшерско-акушерского пункта	Мощность – 10 посещений в смену	Боханский район, муниципальное образование «Шаралдай», д. Вершина	Не требуется	Схема территориального планирования Иркутской области от 02.11.2012 № 607-пп (актуализированная редакция)
582.	Объекты капитального строительства регионального значения в области здравоохранения	Строительство фельдшерско-акушерского пункта	Мощность – 12 посещений в смену	Боханский район, муниципальное образование «Шаралдай», д. Харагун	Не требуется	Служебная записка министерства здравоохранения Иркутской области от 06.03.2020 № СЛ-54-955/20
583.	Объекты капитального строительства регионального значения в области здравоохранения	Строительство фельдшерско-акушерского пункта	Мощность – 12 посещений в смену	Боханский район, муниципальное образование «Буреть», д. Быргазово	Не требуется	Служебная записка министерства здравоохранения Иркутской области от 06.03.2020 № СЛ-54-955/20
584.	Объекты капитального строительства регионального значения в области здравоохранения	Строительство врачебной амбулатории	Мощность – 50 посещений в смену, 10 коек дневного стационара	Боханский район, муниципальное образование «Каменка», с. Каменка	Не требуется	Служебная записка министерства здравоохранения Иркутской области от 06.03.2020 № СЛ-54-955/20. Служебная записка министерства здравоохранения Иркутской области от 21.04.2022 № СЛ-02-54-10073/22
585.	Объекты капитального строительства регионального значения в области здравоохранения	Строительство фельдшерско-акушерского пункта	Мощность – 20 посещений в смену	Боханский район, муниципальное образование «Середкино», д. Середкина	Не требуется	Служебная записка министерства здравоохранения Иркутской области от 06.03.2020 № СЛ-54-955/20

№ п/п	Назначение объекта регионального значения	Наименование объекта	Краткая характеристика объекта	Местоположение планируемого объекта	Зоны с особыми условиями использования территории	Примечание
586.	Объекты капитального строительства регионального значения в области здравоохранения	Строительство фельдшерско-акушерского пункта	Мощность – 10 посещений в смену	Нукутский район, муниципальное образование «Нукуты», д. Ворот-Онгой	Не требуется	Схема территориального планирования Иркутской области от 02.11.2012 № 607-пп (актуализированная редакция)
587.	Объекты капитального строительства регионального значения в области здравоохранения	Строительство фельдшерско-акушерского пункта	Мощность – 10 посещений в смену	Нукутский район, муниципальное образование «Первомайское», п. Дружный	Не требуется	Схема территориального планирования Иркутской области от 02.11.2012 № 607-пп (актуализированная редакция)
588.	Объекты капитального строительства регионального значения в области здравоохранения	Строительство фельдшерско-акушерского пункта	Мощность – 10 посещений в смену	Нукутский район, муниципальное образование «Первомайское», п. Степное	Не требуется	Схема территориального планирования Иркутской области от 02.11.2012 № 607-пп (актуализированная редакция)
589.	Объекты капитального строительства регионального значения в области здравоохранения	Строительство фельдшерско-акушерского пункта	Мощность – 10 посещений в смену	Нукутский район, муниципальное образование «Хареты», с. Хареты	Не требуется	Схема территориального планирования Иркутской области от 02.11.2012 № 607-пп (актуализированная редакция)
590.	Объекты капитального строительства регионального значения в области здравоохранения	Строительство фельдшерско-акушерского пункта	Мощность – 10 посещений в смену	Нукутский район, муниципальное образование «Целинный», д. Новоселова	Не требуется	Схема территориального планирования Иркутской области от 02.11.2012 № 607-пп (актуализированная редакция)
591.	Объекты капитального строительства регионального значения в области здравоохранения	Строительство фельдшерско-акушерского пункта	Мощность – 10 посещений в смену	Нукутский район, муниципальное образование «Целинный», п. Целинный	Не требуется	Схема территориального планирования Иркутской области от 02.11.2012 № 607-пп (актуализированная редакция)

№ п/п	Назначение объекта регионального значения	Наименование объекта	Краткая характеристика объекта	Местоположение планируемого объекта	Зоны с особыми условиями использования территории	Примечание
592.	Объекты капитального строительства регионального значения в области здравоохранения	Строительство фельдшерско-акушерского пункта	Мощность – 10 посещений в смену	Нукутский район, муниципальное образование «Шаратское», д. Куйта	Не требуется	Схема территориального планирования Иркутской области от 02.11.2012 № 607-пп (актуализированная редакция)
593.	Объекты капитального строительства регионального значения в области здравоохранения	Строительство фельдшерско-акушерского пункта	Мощность – 10 посещений в смену	Нукутский район, муниципальное образование «Шаратское», с. Шараты	Не требуется	Схема территориального планирования Иркутской области от 02.11.2012 № 607-пп (актуализированная редакция)
594.	Объекты капитального строительства регионального значения в области здравоохранения	Строительство корпусов в санатории «Нукутская Мацеста» ОГБУЗ «Нукутская центральная районная больница»	Мощность – спальный корпус на 30 коек, ванный корпус на 20 посещений в смену	Нукутский район, муниципальное образование «Нукуты», с. Нукуты	Не требуется	Схема территориального планирования Иркутской области от 02.11.2012 № 607-пп (актуализированная редакция)
595.	Объекты капитального строительства регионального значения в области здравоохранения	Строительство больничного комплекса ОГБУЗ «Нукутская районная больница»	Мощность: детская поликлиника на 100 посещений в смену; стационар на 48 коек, в том числе 27 коек дневного пребывания; инфекционное отделение на 9 коек	Нукутский район, муниципальное образование «Новонукутское», п. Новонукутский	Не требуется	Служебная записка министерства здравоохранения Иркутской области от 25.10.2021 № СЛ-54-4271/21
596.	Объекты капитального строительства регионального	Строительство фельдшерско-акушерского пункта	Мощность – 12 посещений в смену	Осинский район, муниципальное образование «Русские Янгуты», д. Грязнушка	Не требуется	Схема территориального планирования Иркутской области от 02.11.2012 № 607-пп (актуализированная редакция).

№ п/п	Назначение объекта регионального значения	Наименование объекта	Краткая характеристика объекта	Местоположение планируемого объекта	Зоны с особыми условиями использования территории	Примечание
	значения в области здравоохранения					Служебная записка министерства здравоохранения Иркутской области от 21.04.2022 № СЛ-02-54-10073/22
597.	Объекты капитального строительства регионального значения в области здравоохранения	Строительство фельдшерско-акушерского пункта	Мощность – 12 посещений в смену	Осинский район, муниципальное образование «Русские Янгуты», д. Русские Янгуты	Не требуется	Схема территориального планирования Иркутской области от 02.11.2012 № 607-пп (актуализированная редакция). Служебная записка министерства здравоохранения Иркутской области от 21.04.2022 № СЛ-02-54-10073/22
598.	Объекты капитального строительства регионального значения в области здравоохранения	Строительство фельдшерско-акушерского пункта	Мощность – 12 посещений в смену	Осинский район, муниципальное образование «Бильчир», п. Ждановo	Не требуется	Схема территориального планирования Иркутской области от 02.11.2012 № 607-пп (актуализированная редакция). Служебная записка министерства здравоохранения Иркутской области от 21.04.2022 № СЛ-02-54-10073/22
599.	Объекты капитального строительства регионального значения в области здравоохранения	Строительство фельдшерско-акушерского пункта	Мощность – 12 посещений в смену	Осинский район, муниципальное образование «Бурят-Янгуты», д. Онгосор	Не требуется	Схема территориального планирования Иркутской области от 02.11.2012 № 607-пп (актуализированная редакция). Служебная записка министерства здравоохранения Иркутской области от 21.04.2022 № СЛ-02-54-10073/22
600.	Объекты капитального строительства регионального значения в области здравоохранения	Строительство фельдшерско-акушерского пункта	Мощность – 12 посещений в смену	Осинский район, муниципальное образование «Бурят-Янгуты», д. Шотой	Не требуется	Схема территориального планирования Иркутской области от 02.11.2012 № 607-пп (актуализированная редакция). Служебная записка министерства здравоохранения Иркутской области от 21.04.2022 № СЛ-02-54-10073/22

№ п/п	Назначение объекта регионального значения	Наименование объекта	Краткая характеристика объекта	Местоположение планируемого объекта	Зоны с особыми условиями использования территории	Примечание
601.	Объекты капитального строительства регионального значения в области здравоохранения	Строительство фельдшерско-акушерского пункта	Мощность – 12 посещений в смену	Осинский район, муниципальное образование «Ирхидей», с. Ирхидей	Не требуется	Схема территориального планирования Иркутской области от 02.11.2012 № 607-пп (актуализированная редакция). Служебная записка министерства здравоохранения Иркутской области от 21.04.2022 № СЛ-02-54-10073/22
602.	Объекты капитального строительства регионального значения в области здравоохранения	Строительство фельдшерско-акушерского пункта	Мощность – 12 посещений в смену	Осинский район, муниципальное образование «Каха-Онгойское», д. Онгой	Не требуется	Схема территориального планирования Иркутской области от 02.11.2012 № 607-пп (актуализированная редакция). Служебная записка министерства здравоохранения Иркутской области от 21.04.2022 № СЛ-02-54-10073/22
603.	Объекты капитального строительства регионального значения в области здравоохранения	Строительство фельдшерско-акушерского пункта	Мощность – 12 посещений в смену	Осинский район, муниципальное образование «Каха-Онгойское», с. Хокта	Не требуется	Служебная записка министерства здравоохранения Иркутской области от 06.03.2020 № СЛ-54-955/20
604.	Объекты капитального строительства регионального значения в области здравоохранения	Строительство фельдшерско-акушерского пункта	Мощность – 12 посещений в смену	Осинский район, муниципальное образование «Майск», д. Абрамовка	Не требуется	Схема территориального планирования Иркутской области от 02.11.2012 № 607-пп (актуализированная редакция). Служебная записка министерства здравоохранения Иркутской области от 21.04.2022 № СЛ-02-54-10073/22
605.	Объекты капитального строительства регионального значения в области здравоохранения	Строительство фельдшерско-акушерского пункта	Мощность – 12 посещений в смену	Осинский район, муниципальное образование «Обуса», д. Борохал	Не требуется	Схема территориального планирования Иркутской области от 02.11.2012 № 607-пп (актуализированная редакция).

№ п/п	Назначение объекта регионального значения	Наименование объекта	Краткая характеристика объекта	Местоположение планируемого объекта	Зоны с особыми условиями использования территории	Примечание
						Служебная записка министерства здравоохранения Иркутской области от 21.04.2022 № СЛ-02-54-10073/22
606.	Объекты капитального строительства регионального значения в области здравоохранения	Строительство фельдшерско-акушерского пункта	Мощность – 12 посещений в смену	Осинский район, муниципальное образование «Обуса», д. Горхон	Не требуется	Схема территориального планирования Иркутской области от 02.11.2012 № 607-пп (актуализированная редакция). Служебная записка министерства здравоохранения Иркутской области от 21.04.2022 № СЛ-02-54-10073/22
607.	Объекты капитального строительства регионального значения в области здравоохранения	Строительство фельдшерско-акушерского пункта	Мощность – 12 посещений в смену	Осинский район, муниципальное образование «Русские Янгуты», д. Прохоровка	Не требуется	Схема территориального планирования Иркутской области от 02.11.2012 № 607-пп (актуализированная редакция). Служебная записка министерства здравоохранения Иркутской области от 21.04.2022 № СЛ-02-54-10073/22
608.	Объекты капитального строительства регионального значения в области здравоохранения	Строительство фельдшерско-акушерского пункта	Мощность – 10 посещений в смену	Осинский район, муниципальное образование «Улейское», д. Тагай	Не требуется	Схема территориального планирования Иркутской области от 02.11.2012 № 607-пп (актуализированная редакция)
609.	Объекты капитального строительства регионального значения в области здравоохранения	Строительство фельдшерско-акушерского пункта	Мощность – 12 посещений в смену	Осинский район, муниципальное образование «Улейское», с. Унгин	Не требуется	Схема территориального планирования Иркутской области от 02.11.2012 № 607-пп (актуализированная редакция). Служебная записка министерства здравоохранения Иркутской области от 21.04.2022 № СЛ-02-54-10073/22
610.	Объекты капитального строительства регионального	Строительство фельдшерско-акушерского пункта	Мощность – 12 посещений в смену	Осинский район, муниципальное образование «Усть-Алтан», с. Усть-Алтан	Не требуется	Схема территориального планирования Иркутской области от 02.11.2012 № 607-пп (актуализированная редакция).

№ п/п	Назначение объекта регионального значения	Наименование объекта	Краткая характеристика объекта	Местоположение планируемого объекта	Зоны с особыми условиями использования территории	Примечание
	значения в области здравоохранения					Служебная записка министерства здравоохранения Иркутской области от 21.04.2022 № СЛ-02-54-10073/22
611.	Объекты капитального строительства регионального значения в области здравоохранения	Строительство больничного комплекса ОГБУЗ «Осинская районная больница»	Мощность: стационар на 102 койки, детская поликлиника на 100 посещений в смену; взрослая поликлиника на 300 посещений в смену	Осинский район, муниципальное образование «Оса», с. Оса	Не требуется	Служебная записка министерства здравоохранения Иркутской области от 25.10.2021 № СЛ-54-4271/21
612.	Объекты капитального строительства регионального значения в области здравоохранения	Строительство фельдшерско-акушерского пункта	Мощность – 12 посещений в смену	Осинский район, муниципальное образование «Оса», д. Лузгина	Не требуется	Служебная записка министерства здравоохранения Иркутской области от 06.03.2020 № СЛ-54-955/20
613.	Объекты капитального строительства регионального значения в области здравоохранения	Строительство фельдшерско-акушерского пункта	Мощность – 12 посещений в смену	Осинский район, муниципальное образование «Оса», д. Харай	Не требуется	Служебная записка министерства здравоохранения Иркутской области от 06.03.2020 № СЛ-54-955/20
614.	Объекты капитального строительства регионального значения в области здравоохранения	Строительство фельдшерско-акушерского пункта	Мощность – 10 посещений в смену	Эхирит-Булагатский район, муниципальное образование «Алужинское», д. Большая Кура	Не требуется	Схема территориального планирования Иркутской области от 02.11.2012 № 607-пп (актуализированная редакция)
615.	Объекты капитального строительства регионального значения в области здравоохранения	Строительство фельдшерско-акушерского пункта	Мощность – 10 посещений в смену	Эхирит-Булагатский район, муниципальное образование «Алужинское», д. Харанут	Не требуется	Схема территориального планирования Иркутской области от 02.11.2012 № 607-пп (актуализированная редакция)

№ п/п	Назначение объекта регионального значения	Наименование объекта	Краткая характеристика объекта	Местоположение планируемого объекта	Зоны с особыми условиями использования территории	Примечание
616.	Объекты капитального строительства регионального значения в области здравоохранения	Строительство фельдшерско-акушерского пункта	Мощность – 30 посещений в смену	Эхирит-Булагатский район, муниципальное образование «Ахинское», д. Серафимовск	Не требуется	Схема территориального планирования Иркутской области от 02.11.2012 № 607-пп (актуализированная редакция)
617.	Объекты капитального строительства регионального значения в области здравоохранения	Строительство фельдшерско-акушерского пункта	Мощность – 15 посещений в смену	Эхирит-Булагатский район, муниципальное образование «Ахинское», д. Байтог	Не требуется	Схема территориального планирования Иркутской области от 02.11.2012 № 607-пп (актуализированная редакция)
618.	Объекты капитального строительства регионального значения в области здравоохранения	Строительство фельдшерско-акушерского пункта	Мощность – 15 посещений в смену	Эхирит-Булагатский район, муниципальное образование «Ахинское», с. Ахины	Не требуется	Схема территориального планирования Иркутской области от 02.11.2012 № 607-пп (актуализированная редакция)
619.	Объекты капитального строительства регионального значения в области здравоохранения	Строительство фельдшерско-акушерского пункта	Мощность – 15 посещений в смену	Эхирит-Булагатский район, муниципальное образование «Капсальское», д. Зады	Не требуется	Схема территориального планирования Иркутской области от 02.11.2012 № 607-пп (актуализированная редакция)
620.	Объекты капитального строительства регионального значения в области здравоохранения	Строительство фельдшерско-акушерского пункта	Мощность – 10 посещений в смену	Эхирит-Булагатский район, муниципальное образование «Корсукское», д. Шохтой	Не требуется	Схема территориального планирования Иркутской области от 02.11.2012 № 607-пп (актуализированная редакция)
621.	Объекты капитального строительства регионального значения в области здравоохранения	Строительство фельдшерско-акушерского пункта	Мощность – 10 посещений в смену	Эхирит-Булагатский район, муниципальное образование «Кулункунское», д. Верхняя Идыга	Не требуется	Схема территориального планирования Иркутской области от 02.11.2012 № 607-пп (актуализированная редакция)

№ п/п	Назначение объекта регионального значения	Наименование объекта	Краткая характеристика объекта	Местоположение планируемого объекта	Зоны с особыми условиями использования территории	Примечание
622.	Объекты капитального строительства регионального значения в области здравоохранения	Строительство фельдшерско-акушерского пункта	Мощность – 15 посещений в смену	Эхирит-Булагатский район, муниципальное образование «Кулункунское», д. Нижняя Идыга	Не требуется	Схема территориального планирования Иркутской области от 02.11.2012 № 607-пп (актуализированная редакция)
623.	Объекты капитального строительства регионального значения в области здравоохранения	Строительство фельдшерско-акушерского пункта	Мощность – 15 посещений в смену	Эхирит-Булагатский район, муниципальное образование «Ново-Николаевское», д. Хабаровск	Не требуется	Схема территориального планирования Иркутской области от 02.11.2012 № 607-пп (актуализированная редакция)
624.	Объекты капитального строительства регионального значения в области здравоохранения	Строительство фельдшерско-акушерского пункта	Мощность – 10 посещений в смену	Эхирит-Булагатский район, муниципальное образование «Олойское», д. Баянгазуй	Не требуется	Схема территориального планирования Иркутской области от 02.11.2012 № 607-пп (актуализированная редакция)
625.	Объекты капитального строительства регионального значения в области здравоохранения	Строительство фельдшерско-акушерского пункта	Мощность – 10 посещений в смену	Эхирит-Булагатский район, муниципальное образование «Тугутуйское», д. Камой	Не требуется	Схема территориального планирования Иркутской области от 02.11.2012 № 607-пп (актуализированная редакция)
626.	Объекты капитального строительства регионального значения в области здравоохранения	Строительство фельдшерско-акушерского пункта	Мощность – 20 посещений в смену	Эхирит-Булагатский район, муниципальное образование «Харазаргайское», д. Кукунут	Не требуется	Служебная записка министерства здравоохранения Иркутской области от 14.04.2020 № СЛ-54-1627/20
627.	Объекты капитального строительства регионального значения в области здравоохранения	Строительство фельдшерско-акушерского пункта	Мощность – 20 посещений в смену	Эхирит-Булагатский район, муниципальное образование «Харазаргайское», с. Харазаргай	Не требуется	Схема территориального планирования Иркутской области от 02.11.2012 № 607-пп (актуализированная редакция)

№ п/п	Назначение объекта регионального значения	Наименование объекта	Краткая характеристика объекта	Местоположение планируемого объекта	Зоны с особыми условиями использования территории	Примечание
628.	Объекты капитального строительства регионального значения в области здравоохранения	Строительство фельдшерско-акушерского пункта	Мощность – 20 посещений в смену	Эхирит-Булагатский район, муниципальное образование «Харатское», с. Харат	Не требуется	Схема территориального планирования Иркутской области от 02.11.2012 № 607-пп (актуализированная редакция)
629.	Объекты капитального строительства регионального значения в области здравоохранения	Строительство фельдшерско-акушерского пункта	Мощность – 12 посещений в смену	Эхирит-Булагатский район, муниципальное образование «Гаханское», п. Бозой	Не требуется	Служебная записка министерства здравоохранения Иркутской области от 06.03.2020 № СЛ-54-955/20
630.	Объекты капитального строительства регионального значения в области здравоохранения	Строительство фельдшерско-акушерского пункта	Мощность – 12 посещений в смену	Эхирит-Булагатский район, муниципальное образование «Корсукское», д. Ишины	Не требуется	Служебная записка министерства здравоохранения Иркутской области от 06.03.2020 № СЛ-54-955/20
631.	Объекты капитального строительства регионального значения в области здравоохранения	Строительство фельдшерско-акушерского пункта	Мощность – 12 посещений в смену	Эхирит-Булагатский район, муниципальное образование «Захальское», д. Куяда	Не требуется	Служебная записка министерства здравоохранения Иркутской области от 06.03.2020 № СЛ-54-955/20
632.	Объекты капитального строительства регионального значения в области здравоохранения	Строительство детской поликлиники ОГБУЗ «Областная больница № 2»	Мощность – 150 посещений в смену	Эхирит-Булагатский район, муниципальное образование «Усть-Ордынское», п. Усть-Ордынский	Не требуется	Служебная записка министерства здравоохранения Иркутской области от 25.10.2021 № СЛ-54-4271/21
Тайшето-Тулунская опорная территория развития						
633.	Объекты капитального строительства регионального значения в области здравоохранения	Строительство «Тулунское отделение ОГБУЗ «Тулунская городская больница» для больных туберкулезом органов	Мощность – 55 посещений в сутки, стационар на 50 коек	г. Тулун	Не требуется	Схема территориального планирования Иркутской области от 02.11.2012 № 607-пп (актуализированная редакция)

№ п/п	Назначение объекта регионального значения	Наименование объекта	Краткая характеристика объекта	Местоположение планируемого объекта	Зоны с особыми условиями использования территории	Примечание
		дыхания и кабинеты фтизиатра участкового»				
634.	Объекты капитального строительства регионального значения в области здравоохранения	Строительство фельдшерско-акушерского пункта	Мощность – 30 посещений в смену	Нижнеудинский район, Замзорское муниципальное образование, п. Замзор	Не требуется	Схема территориального планирования Иркутской области от 02.11.2012 № 607-пп (актуализированная редакция)
635.	Объекты капитального строительства регионального значения в области здравоохранения	Строительство фельдшерско-акушерского пункта	Мощность – 20 посещений в смену	Нижнеудинский район, Заречное муниципальное образование, д. Заречье	Не требуется	Схема территориального планирования Иркутской области от 02.11.2012 № 607-пп (актуализированная редакция)
636.	Объекты капитального строительства регионального значения в области здравоохранения	Строительство противотуберкулезного диспансера	Мощность – 55 посещений в смену, 50 коек	Нижнеудинский район, Нижнеудинское муниципальное образование, г. Нижнеудинск	Не требуется	Схема территориального планирования Иркутской области от 02.11.2012 № 607-пп (актуализированная редакция)
637.	Объекты капитального строительства регионального значения в области здравоохранения	Строительство «Новое здание «Алзамайская городская больница» ОГБУЗ «Нижнеудинская районная больница» г. Алзамай	Мощность – поликлиники: 130 посещений в смену (80 – взрослая, 50 – детская), стационар на 52 койки	Нижнеудинский район, Алзамайское муниципальное образование, г. Алзамай	Не требуется	Служебная записка министерства здравоохранения Иркутской области от 25.10.2021 № СЛ-54-4271/21. Служебная записка министерства здравоохранения Иркутской области от 21.04.2022 № СЛ-02-54-10073/22
638.	Объекты капитального строительства регионального значения в области здравоохранения	Строительство фельдшерско-акушерского пункта	Мощность – 10 посещений в смену	Нижнеудинский район, Солонецкое муниципальное образование, д. Кушун	Не требуется	Схема территориального планирования Иркутской области от 02.11.2012 № 607-пп (актуализированная редакция)

№ п/п	Назначение объекта регионального значения	Наименование объекта	Краткая характеристика объекта	Местоположение планируемого объекта	Зоны с особыми условиями использования территории	Примечание
639.	Объекты капитального строительства регионального значения в области здравоохранения	Строительство фельдшерско-акушерского пункта	Мощность – 10 посещений в смену	Нижнеудинский район, Чеховское муниципальное образование, с. Чехово	Не требуется	Схема территориального планирования Иркутской области от 02.11.2012 № 607-пп (актуализированная редакция)
640.	Объекты капитального строительства регионального значения в области здравоохранения	Строительство фельдшерско-акушерского пункта	Мощность – 15 посещений в смену	Тайшетский район, Мирнинское муниципальное образование, п. Пея	Не требуется	Схема территориального планирования Иркутской области от 02.11.2012 № 607-пп (актуализированная редакция)
641.	Объекты капитального строительства регионального значения в области здравоохранения	Строительство фельдшерско-акушерского пункта	Мощность – 10 посещений в смену	Тайшетский район, Половино-Черемховское муниципальное образование, с. Конторка	Не требуется	Схема территориального планирования Иркутской области от 02.11.2012 № 607-пп (актуализированная редакция)
642.	Объекты капитального строительства регионального значения в области здравоохранения	Строительство поликлиники ОГБУЗ «Тайшетская районная больница»	Мощность – 1000 посещений в смену	Тайшетский район, муниципальное образование «Тайшетское городское поселение», г. Тайшет	Не требуется	Служебная записка министерства здравоохранения Иркутской области от 25.10.2021 № СЛ-54-4271/21
643.	Объекты капитального строительства регионального значения в области здравоохранения	Строительство фельдшерско-акушерского пункта	Мощность – 12 посещений в смену	Тайшетский район, Половино-Черемховское муниципальное образование, с. Половино-Черемхово	Не требуется	Служебная записка министерства здравоохранения Иркутской области от 06.03.2020 № СЛ-54-955/20
644.	Объекты капитального строительства регионального значения в области здравоохранения	Строительство фельдшерско-акушерского пункта	Мощность – 12 посещений в смену	Тайшетский район, Квитокское муниципальное образование, п. ж/д ст. Невельская	Не требуется	Служебная записка министерства здравоохранения Иркутской области от 06.03.2020 № СЛ-54-955/20

№ п/п	Назначение объекта регионального значения	Наименование объекта	Краткая характеристика объекта	Местоположение планируемого объекта	Зоны с особыми условиями использования территории	Примечание
645.	Объекты капитального строительства регионального значения в области здравоохранения	Строительство фельдшерско-акушерского пункта	Мощность – 12 посещений в смену	Тайшетский район, Джогинское муниципальное образование, с. Джогино	Не требуется	Служебная записка министерства здравоохранения Иркутской области от 06.03.2020 № СЛ-54-955/20
646.	Объекты капитального строительства регионального значения в области здравоохранения	Строительство фельдшерско-акушерского пункта	Мощность – 12 посещений в смену	Тайшетский район, Нижнезаимское муниципальное образование, с. Нижняя Заимка	Не требуется	Служебная записка министерства здравоохранения Иркутской области от 06.03.2020 № СЛ-54-955/20
647.	Объекты капитального строительства регионального значения в области здравоохранения	Строительство фельдшерско-акушерского пункта	Мощность – 12 посещений в смену	Тайшетский район, Полинчетское муниципальное образование, с. Кондратьево	Не требуется	Служебная записка министерства здравоохранения Иркутской области от 06.03.2020 № СЛ-54-955/20
648.	Объекты капитального строительства регионального значения в области здравоохранения	Строительство ОГБУЗ «Тайшетская районная больница» Шелеховская участковая больница»	Мощность – 20 посещений в смену, 11 коек сестринского ухода	Тайшетский район, Шелеховское муниципальное образование, с. Шелехово	Не требуется	Служебная записка министерства здравоохранения Иркутской области от 25.10.2021 № СЛ-54-4271/21
649.	Объекты капитального строительства регионального значения в области здравоохранения	Строительство фельдшерско-акушерского пункта	Мощность – 12 посещений в смену	Тайшетский район, Мирнинское муниципальное образование, с. Мирный	Не требуется	Служебная записка министерства здравоохранения Иркутской области от 06.03.2020 № СЛ-54-955/20
650.	Объекты капитального строительства регионального значения в области здравоохранения	Строительство фельдшерско-акушерского пункта	Мощность – 12 посещений в смену	Тайшетский район, Венгерское муниципальное образование, п. Венгерка	Не требуется	Служебная записка министерства здравоохранения Иркутской области от 06.03.2020 № СЛ-54-955/20
651.	Объекты капитального строительства регионального	Строительство фельдшерско-акушерского пункта	Мощность – 15 посещений в смену	Тулунский район, Котикское муниципальное	Не требуется	Схема территориального планирования Иркутской области

№ п/п	Назначение объекта регионального значения	Наименование объекта	Краткая характеристика объекта	Местоположение планируемого объекта	Зоны с особыми условиями использования территории	Примечание
	значения в области здравоохранения			образование, д. Заусаева		от 02.11.2012 № 607-пп (актуализированная редакция)
652.	Объекты капитального строительства регионального значения в области здравоохранения	Строительство фельдшерско-акушерского пункта	Мощность – 15 посещений в смену	Тулунский район, Гадалейское муниципальное образование, д. Азей	Не требуется	Схема территориального планирования Иркутской области от 02.11.2012 № 607-пп (актуализированная редакция)
653.	Объекты капитального строительства регионального значения в области здравоохранения	Строительство фельдшерско-акушерского пункта	Мощность – 12 посещений в смену	Тулунский район, Гуранское муниципальное образование, д. Андреевка	Не требуется	Схема территориального планирования Иркутской области от 02.11.2012 № 607-пп (актуализированная редакция). Служебная записка министерства здравоохранения Иркутской области от 21.04.2022 № СЛ-02-54-10073/22
654.	Объекты капитального строительства регионального значения в области здравоохранения	Строительство фельдшерско-акушерского пункта	Мощность – 10 посещений в смену	Тулунский район, Евдокимовское муниципальное образование, д. Красный Октябрь	Не требуется	Схема территориального планирования Иркутской области от 02.11.2012 № 607-пп (актуализированная редакция)
655.	Объекты капитального строительства регионального значения в области здравоохранения	Строительство фельдшерско-акушерского пункта	Мощность – 12 посещений в смену	Тулунский район, Икейское муниципальное образование, с. Галдун	Не требуется	Схема территориального планирования Иркутской области от 02.11.2012 № 607-пп (актуализированная редакция)
656.	Объекты капитального строительства регионального значения в области здравоохранения	Строительство фельдшерско-акушерского пункта	Мощность – 10 посещений в смену	Тулунский район, Котикское муниципальное образование, д. Красная Дубрава	Не требуется	Схема территориального планирования Иркутской области от 02.11.2012 № 607-пп (актуализированная редакция)
657.	Объекты капитального строительства регионального	Строительство фельдшерско-акушерского пункта	Мощность – 15 посещений в смену	Тулунский район, Перфиловское муниципальное	Не требуется	Схема территориального планирования Иркутской области от 02.11.2012 № 607-пп (актуализированная редакция)

№ п/п	Назначение объекта регионального значения	Наименование объекта	Краткая характеристика объекта	Местоположение планируемого объекта	Зоны с особыми условиями использования территории	Примечание
	значения в области здравоохранения			образование, д. Петровск		
658.	Объекты капитального строительства регионального значения в области здравоохранения	Строительство фельдшерско-акушерского пункта	Мощность – 25 посещений в смену	Тулунский район, Перфиловское муниципальное образование, с. Перфилово	Не требуется	Схема территориального планирования Иркутской области от 02.11.2012 № 607-пп (актуализированная редакция)
659.	Объекты капитального строительства регионального значения в области здравоохранения	Строительство фельдшерско-акушерского пункта	Мощность – 12 посещений в смену	Тулунский район, Писаревское муниципальное образование, д. Булюшкина	Не требуется	Служебная записка министерства здравоохранения Иркутской области от 06.03.2020 № СЛ-54-955/20
660.	Объекты капитального строительства регионального значения в области здравоохранения	Строительство фельдшерско-акушерского пункта	Мощность – 20 посещений в смену	Тулунский район, Усть-Кульское муниципальное образование, д. Ангуй	Не требуется	Схема территориального планирования Иркутской области от 02.11.2012 № 607-пп (актуализированная редакция)
661.	Объекты капитального строительства регионального значения в области здравоохранения	Строительство фельдшерско-акушерского пункта	Мощность – 12 посещений в смену	Тулунский район, Усть-Кульское муниципальное образование, п. Ангуйский	Не требуется	Схема территориального планирования Иркутской области от 02.11.2012 № 607-пп (актуализированная редакция). Служебная записка министерства здравоохранения Иркутской области от 21.04.2022 № СЛ-02-54-10073/22
662.	Объекты капитального строительства регионального значения в области здравоохранения	Строительство фельдшерско-акушерского пункта	Мощность – 15 посещений в смену	Тулунский район, Шерагульское муниципальное образование, д. Новотроицк	Не требуется	Схема территориального планирования Иркутской области от 02.11.2012 № 607-пп (актуализированная редакция)
663.	Объекты капитального строительства регионального	«Детская поликлиника ОГБУЗ «Тулунская городская больница»	Мощность – 200 посещений в смену	г. Тулун	Не требуется	Служебная записка министерства здравоохранения Иркутской области от 06.03.2020 № СЛ-54-955/20

№ п/п	Назначение объекта регионального значения	Наименование объекта	Краткая характеристика объекта	Местоположение планируемого объекта	Зоны с особыми условиями использования территории	Примечание
	значения в области здравоохранения					
664.	Объекты капитального строительства регионального значения в области здравоохранения	Строительство модульной котельной Икейской участковой больниц ОГБУЗ «Тулунская городская больница»	Мощность – 450 кВт	Тулунский район, Икейское муниципальное образование, с. Икей	Не требуется	Служебная записка министерства здравоохранения Иркутской области от 06.03.2020 № СЛ-54-955/20
Усть-Кутско-Ленская опорная территория развития						
665.	Объекты капитального строительства регионального значения в области здравоохранения	Строительство фельдшерско-акушерского пункта	Мощность – 20 посещений в смену	Казачинско-Ленский район, Карамское муниципальное образование, с. Карам	Не требуется	Схема территориального планирования Иркутской области от 02.11.2012 № 607-пп (актуализированная редакция)
666.	Объекты капитального строительства регионального значения в области здравоохранения	Строительство фельдшерско-акушерского пункта	Мощность – 20 посещений в смену	Казачинско-Ленский район, Ключевское муниципальное образование, д. Ключи	Не требуется	Схема территориального планирования Иркутской области от 02.11.2012 № 607-пп (актуализированная редакция)
667.	Объекты капитального строительства регионального значения в области здравоохранения	Строительство фельдшерско-акушерского пункта	Мощность – 20 посещений в смену	Казачинско-Ленский район, Небельское муниципальное образование, п. Небель	Не требуется	Схема территориального планирования Иркутской области от 02.11.2012 № 607-пп (актуализированная редакция)
668.	Объекты капитального строительства регионального значения в области здравоохранения	Строительство фельдшерско-акушерского пункта	Мощность – 20 посещений в смену	Казачинско-Ленский район, Новоселовское муниципальное образование, с. Новоселово	Не требуется	Схема территориального планирования Иркутской области от 02.11.2012 № 607-пп (актуализированная редакция)
669.	Объекты капитального строительства регионального	Строительство фельдшерско-акушерского пункта	Мощность – 20 посещений в смену	Казачинско-Ленский район, Ульканское муниципальное образование, д. Юхта	Не требуется	Схема территориального планирования Иркутской области от 02.11.2012 № 607-пп (актуализированная редакция)

№ п/п	Назначение объекта регионального значения	Наименование объекта	Краткая характеристика объекта	Местоположение планируемого объекта	Зоны с особыми условиями использования территории	Примечание
	значения в области здравоохранения					
670.	Объекты капитального строительства регионального значения в области здравоохранения	Строительство фельдшерско-акушерского пункта	Мощность – 10 посещений в смену	Киренский район, Киренское муниципальное образование, с. Кривошапкино	Не требуется	Схема территориального планирования Иркутской области от 02.11.2012 № 607-пп (актуализированная редакция)
671.	Объекты капитального строительства регионального значения в области здравоохранения	Строительство фельдшерско-акушерского пункта	Мощность – 12 посещений в смену	Киренский район, Киренское муниципальное образование, д. Никольск	Не требуется	Схема территориального планирования Иркутской области от 02.11.2012 № 607-пп (актуализированная редакция). Служебная записка министерства здравоохранения Иркутской области от 21.04.2022 № СЛ-02-54-10073/22
672.	Объекты капитального строительства регионального значения в области здравоохранения	Строительство поликлиники, стационара ОГБУЗ «Киренская районная больница»	Мощность – больница на 70 коек и поликлиника на 200 посещений в смену	Киренский район, Киренское муниципальное образование, г. Киренск	Не требуется	Служебная записка министерства здравоохранения Иркутской области от 10.12.2020 № СЛ-54-5923/20
673.	Объекты капитального строительства регионального значения в области здравоохранения	Строительство здания патологоанатомического отделения, отделения судебно-медицинской экспертизы	Мощность – 1 стол для вскрытий, до 1000 объектов морфологических исследований	Киренский район, Киренское муниципальное образование, г. Киренск	Не требуется	Служебная записка министерства здравоохранения Иркутской области от 10.12.2020 № СЛ-54-5923/20. Служебная записка министерства здравоохранения Иркутской области от 21.04.2022 № СЛ-02-54-10073/22
674.	Объекты капитального строительства регионального значения в области здравоохранения	Строительство фельдшерско-акушерского пункта	Мощность – 20 посещений в смену	Усть-Кутский район, Верхнемарковское муниципальное образование, п. Заярново	Не требуется	Схема территориального планирования Иркутской области от 02.11.2012 № 607-пп (актуализированная редакция)

№ п/п	Назначение объекта регионального значения	Наименование объекта	Краткая характеристика объекта	Местоположение планируемого объекта	Зоны с особыми условиями использования территории	Примечание
675.	Объекты капитального строительства регионального значения в области здравоохранения	Строительство фельдшерско-акушерского пункта	Мощность – 20 посещений в смену	Усть-Кутский район, Верхнемарковское муниципальное образование, с. Марково	Не требуется	Схема территориального планирования Иркутской области от 02.11.2012 № 607-пп (актуализированная редакция)
676.	Объекты капитального строительства регионального значения в области здравоохранения	Строительство врачебной амбулатории	Мощность – 50 посещений в смену	Усть-Кутский район, Ручейское муниципальное образование, п. Ручей	Не требуется	Служебная записка министерства здравоохранения Иркутской области от 21.04.2022 № СЛ-02-54-10073/22
677.	Объекты капитального строительства регионального значения в области здравоохранения	Строительство фельдшерско-акушерского пункта	Мощность – 20 посещений в смену	Усть-Кутский район, Усть-Кутское муниципальное образование, с. Турука	Не требуется	Схема территориального планирования Иркутской области от 02.11.2012 № 607-пп (актуализированная редакция)
Усть-Илимско-Катангская опорная территория развития						
678.	Объекты капитального строительства регионального значения в области здравоохранения	Строительство фельдшерско-акушерского пункта	Мощность – 20 посещений в смену	Катангский район, Ербогаченское муниципальное образование, д. Тетея	Не требуется	Схема территориального планирования Иркутской области от 02.11.2012 № 607-пп (актуализированная редакция)
679.	Объекты капитального строительства регионального значения в области здравоохранения	Строительство стационара ОГБУЗ «Катангская районная больница»	Мощность – на 35 коек круглосуточных	Катангский район, Ербогаченское муниципальное образование, с. Ербогачен	Не требуется	Служебная записка министерства здравоохранения Иркутской области от 25.10.2021 № СЛ-54-4271/21
680.	Объекты капитального строительства регионального значения в области здравоохранения	Строительство поликлиники ОГБУЗ «Катангская районная больница»	Мощность – на 60 посещений в смену	Катангский район, Ербогаченское муниципальное образование, с. Ербогачен	Не требуется	Схема территориального планирования Иркутской области от 02.11.2012 № 607-пп (актуализированная редакция). Служебная записка министерства здравоохранения Иркутской области от 21.04.2022 № СЛ-02-54-10073/22

№ п/п	Назначение объекта регионального значения	Наименование объекта	Краткая характеристика объекта	Местоположение планируемого объекта	Зоны с особыми условиями использования территории	Примечание
681.	Объекты капитального строительства регионального значения в области здравоохранения	Строительство фельдшерско-акушерского пункта	Мощность – 20 посещений в смену	Катангский район, Ербогаченское муниципальное образование, с. Наканно	Не требуется	Схема территориального планирования Иркутской области от 02.11.2012 № 607-пп (актуализированная редакция)
682.	Объекты капитального строительства регионального значения в области здравоохранения	Строительство фельдшерско-акушерского пункта	Мощность – 20 посещений в смену	Катангский район, Ербогаченское муниципальное образование, с. Хамакар	Не требуется	Схема территориального планирования Иркутской области от 02.11.2012 № 607-пп (актуализированная редакция)
683.	Объекты капитального строительства регионального значения в области здравоохранения	Строительство фельдшерско-акушерского пункта	Мощность – 20 посещений в смену	Катангский район, Непское муниципальное образование, с. Бур	Не требуется	Схема территориального планирования Иркутской области от 02.11.2012 № 607-пп (актуализированная редакция)
684.	Объекты капитального строительства регионального значения в области здравоохранения	Строительство фельдшерско-акушерского пункта	Мощность – 20 посещений в смену	Катангский район, Непское муниципальное образование, с. Ика	Не требуется	Схема территориального планирования Иркутской области от 02.11.2012 № 607-пп (актуализированная редакция)
685.	Объекты капитального строительства регионального значения в области здравоохранения	Строительство фельдшерско-акушерского пункта	Мощность – 20 посещений в смену	Катангский район, Непское муниципальное образование, с. Токма	Не требуется	Схема территориального планирования Иркутской области от 02.11.2012 № 607-пп (актуализированная редакция)
686.	Объекты капитального строительства регионального значения в области здравоохранения	Строительство фельдшерско-акушерского пункта	Мощность – 20 посещений в смену	Катангский район, Преображенское муниципальное образование, с. Ерема	Не требуется	Схема территориального планирования Иркутской области от 02.11.2012 № 607-пп (актуализированная редакция)
687.	Объекты капитального строительства регионального	Строительство фельдшерско-акушерского пункта	Мощность – 12 посещений в смену	Катангский район, Подволошинское муниципальное	Не требуется	Служебная записка министерства здравоохранения Иркутской области от 06.03.2020 № СЛ-54-955/20

№ п/п	Назначение объекта регионального значения	Наименование объекта	Краткая характеристика объекта	Местоположение планируемого объекта	Зоны с особыми условиями использования территории	Примечание
	значения в области здравоохранения			образование, с. Подволошино		
688.	Объекты капитального строительства регионального значения в области здравоохранения	Строительство фельдшерско-акушерского пункта	Мощность – 20 посещений в смену	Катангский район, Непское муниципальное образование, с. Непа	Не требуется	Служебная записка министерства здравоохранения Иркутской области от 06.03.2020 № СЛ-54-955/20
689.	Объекты капитального строительства регионального значения в области здравоохранения	Строительство фельдшерско-акушерского пункта	Мощность – 20 посещений в смену	Нижнеилимский район, Березняковское муниципальное образование, п. Березняки	Не требуется	Схема территориального планирования Иркутской области от 02.11.2012 № 607-пп (актуализированная редакция)
690.	Объекты капитального строительства регионального значения в области здравоохранения	Строительство фельдшерско-акушерского пункта	Мощность – 20 посещений в смену	Нижнеилимский район, Видимское муниципальное образование, п. Чистополянский	Не требуется	Схема территориального планирования Иркутской области от 02.11.2012 № 607-пп (актуализированная редакция)
691.	Объекты капитального строительства регионального значения в области здравоохранения	Строительство фельдшерско-акушерского пункта	Мощность – 20 посещений в смену	Нижнеилимский район, Дальнинское муниципальное образование, п. Дальний	Не требуется	Схема территориального планирования Иркутской области от 02.11.2012 № 607-пп (актуализированная редакция)
692.	Объекты капитального строительства регионального значения в области здравоохранения	Строительство фельдшерско-акушерского пункта	Мощность – 20 посещений в смену	Нижнеилимский район, Коршуновское муниципальное образование, п. Коршуновский	Не требуется	Схема территориального планирования Иркутской области от 02.11.2012 № 607-пп (актуализированная редакция)
693.	Объекты капитального строительства регионального значения в области здравоохранения	Строительство фельдшерско-акушерского пункта	Мощность – 20 посещений в смену	Нижнеилимский район, Новоилимское муниципальное образование, п. Новоилимск	Не требуется	Схема территориального планирования Иркутской области от 02.11.2012 № 607-пп (актуализированная редакция)

№ п/п	Назначение объекта регионального значения	Наименование объекта	Краткая характеристика объекта	Местоположение планируемого объекта	Зоны с особыми условиями использования территории	Примечание
694.	Объекты капитального строительства регионального значения в области здравоохранения	Строительство фельдшерско-акушерского пункта	Мощность – 20 посещений в смену	Нижнеилимский район, Радищевское муниципальное образование, р.п. Радищев	Не требуется	Схема территориального планирования Иркутской области от 02.11.2012 № 607-пп (актуализированная редакция)
695.	Объекты капитального строительства регионального значения в области здравоохранения	Строительство фельдшерско-акушерского пункта	Мощность – 20 посещений в смену	Нижнеилимский район, Хребтовское муниципальное образование, р.п. Хребтовая	Не требуется	Схема территориального планирования Иркутской области от 02.11.2012 № 607-пп (актуализированная редакция)
696.	Объекты капитального строительства регионального значения в области здравоохранения	Строительство фельдшерско-акушерского пункта	Мощность – 20 посещений в смену	Нижнеилимский район, Шестаковское муниципальное образование, п. Селезневский	Не требуется	Схема территориального планирования Иркутской области от 02.11.2012 № 607-пп (актуализированная редакция)
697.	Объекты капитального строительства регионального значения в области здравоохранения	Строительство фельдшерско-акушерского пункта	Мощность – 20 посещений в смену	Нижнеилимский район, Шестаковское муниципальное образование, п. Суворовский	Не требуется	Схема территориального планирования Иркутской области от 02.11.2012 № 607-пп (актуализированная редакция)
698.	Объекты капитального строительства регионального значения в области здравоохранения	Строительство фельдшерско-акушерского пункта	Мощность – 20 посещений в смену	Нижнеилимский район, Шестаковское муниципальное образование, р.п. Шестаково	Не требуется	Схема территориального планирования Иркутской области от 02.11.2012 № 607-пп (актуализированная редакция)
699.	Объекты капитального строительства регионального значения в области здравоохранения	Строительство фельдшерско-акушерского пункта	Мощность – 20 посещений в смену	Нижнеилимский район, Янгелевское муниципальное образование, р.п. Янгель	Не требуется	Схема территориального планирования Иркутской области от 02.11.2012 № 607-пп (актуализированная редакция)
700.	Объекты капитального строительства регионального	Строительство фельдшерско-акушерского пункта	Мощность – 12 посещений в смену	Нижнеилимский район, Семигорское муниципальное	Не требуется	Служебная записка министерства здравоохранения Иркутской области от 06.03.2020 № СЛ-54-955/20.

№ п/п	Назначение объекта регионального значения	Наименование объекта	Краткая характеристика объекта	Местоположение планируемого объекта	Зоны с особыми условиями использования территории	Примечание
	значения в области здравоохранения			образование, п. Семигорск		Служебная записка министерства здравоохранения Иркутской области от 21.04.2022 № СЛ-02-54-10073/22
Братская опорная территория развития						
701.	Объекты капитального строительства регионального значения в области здравоохранения	Строительство фельдшерско-акушерского пункта	Мощность – 20 посещений в смену	Братский район, Большеокинское муниципальное образование, п. Новодолоново	Не требуется	Схема территориального планирования Иркутской области от 02.11.2012 № 607-пп (актуализированная редакция)
702.	Объекты капитального строительства регионального значения в области здравоохранения	Строительство фельдшерско-акушерского пункта	Мощность – 20 посещений в смену	Братский район, Зябинское муниципальное образование, п. Боровской	Не требуется	Схема территориального планирования Иркутской области от 02.11.2012 № 607-пп (актуализированная редакция)
703.	Объекты капитального строительства регионального значения в области здравоохранения	Строительство фельдшерско-акушерского пункта	Мощность – 5 посещений в смену	Братский район, Илирское муниципальное образование, д. Карай	Не требуется	Схема территориального планирования Иркутской области от 02.11.2012 № 607-пп (актуализированная редакция)
704.	Объекты капитального строительства регионального значения в области здравоохранения	Строительство фельдшерско-акушерского пункта	Мощность – 20 посещений в смену	Братский район, Илирское муниципальное образование, д. Кардой	Не требуется	Схема территориального планирования Иркутской области от 02.11.2012 № 607-пп (актуализированная редакция)
705.	Объекты капитального строительства регионального значения в области здравоохранения	Строительство фельдшерско-акушерского пункта	Мощность – 20 посещений в смену	Братский район, Кежемское муниципальное образование, п. Мамырь	Не требуется	Схема территориального планирования Иркутской области от 02.11.2012 № 607-пп (актуализированная редакция)
706.	Объекты капитального строительства регионального	Строительство фельдшерско-акушерского пункта	Мощность – 20 посещений в смену	Братский район, Ключи-Булакское муниципальное	Не требуется	Схема территориального планирования Иркутской области от 02.11.2012 № 607-пп (актуализированная редакция)

№ п/п	Назначение объекта регионального значения	Наименование объекта	Краткая характеристика объекта	Местоположение планируемого объекта	Зоны с особыми условиями использования территории	Примечание
	значения в области здравоохранения			образование, д. Кумейка		
707.	Объекты капитального строительства регионального значения в области здравоохранения	Строительство фельдшерско-акушерского пункта	Мощность – 20 посещений в смену	Братский район, Ключи-Булакское муниципальное образование, д. Леонова	Не требуется	Схема территориального планирования Иркутской области от 02.11.2012 № 607-пп (актуализированная редакция)
708.	Объекты капитального строительства регионального значения в области здравоохранения	Строительство фельдшерско-акушерского пункта	Мощность – 20 посещений в смену	Братский район, Кобинское муниципальное образование, с. Кобь	Не требуется	Схема территориального планирования Иркутской области от 02.11.2012 № 607-пп (актуализированная редакция)
709.	Объекты капитального строительства регионального значения в области здравоохранения	Строительство фельдшерско-акушерского пункта	Мощность – 20 посещений в смену	Братский район, Кобляковское муниципальное образование, п. Бурнинская Вихоря	Не требуется	Схема территориального планирования Иркутской области от 02.11.2012 № 607-пп (актуализированная редакция)
710.	Объекты капитального строительства регионального значения в области здравоохранения	Строительство фельдшерско-акушерского пункта	Мощность – 20 посещений в смену	Братский район, Кобляковское муниципальное образование, п. Сахарово	Не требуется	Схема территориального планирования Иркутской области от 02.11.2012 № 607-пп (актуализированная редакция)
711.	Объекты капитального строительства регионального значения в области здравоохранения	Строительство фельдшерско-акушерского пункта	Мощность – 12 посещений в смену	Братский район, Кобляковское муниципальное образование, с. Дубынино	Не требуется	Служебная записка министерства здравоохранения Иркутской области от 21.04.2022 № СЛ-02-54-10073/22
712.	Объекты капитального строительства регионального значения в области здравоохранения	Строительство фельдшерско-акушерского пункта	Мощность – 20 посещений в смену	Братский район, Куватское муниципальное образование, д. Куватка	Не требуется	Схема территориального планирования Иркутской области от 02.11.2012 № 607-пп (актуализированная редакция)

№ п/п	Назначение объекта регионального значения	Наименование объекта	Краткая характеристика объекта	Местоположение планируемого объекта	Зоны с особыми условиями использования территории	Примечание
713.	Объекты капитального строительства регионального значения в области здравоохранения	Строительство фельдшерско-акушерского пункта	Мощность – 20 посещений в смену	Братский район, Кузнецовское муниципальное образование, с. Кузнецовка	Не требуется	Схема территориального планирования Иркутской области от 02.11.2012 № 607-пп (актуализированная редакция)
714.	Объекты капитального строительства регионального значения в области здравоохранения	Строительство фельдшерско-акушерского пункта	Мощность – 20 посещений в смену	Братский район, Покоснинское муниципальное образование, п. Сосновый	Не требуется	Схема территориального планирования Иркутской области от 02.11.2012 № 607-пп (актуализированная редакция)
715.	Объекты капитального строительства регионального значения в области здравоохранения	Строительство фельдшерско-акушерского пункта	Мощность – 20 посещений в смену	Братский район, Прибойнинское муниципальное образование, п. Прибойный	Не требуется	Схема территориального планирования Иркутской области от 02.11.2012 № 607-пп (актуализированная редакция)
716.	Объекты капитального строительства регионального значения в области здравоохранения	Строительство фельдшерско-акушерского пункта	Мощность – 10 посещений в смену	Братский район, Прибрежнинское муниципальное образование, п. Чистяково	Не требуется	Схема территориального планирования Иркутской области от 02.11.2012 № 607-пп (актуализированная редакция)
717.	Объекты капитального строительства регионального значения в области здравоохранения	Строительство фельдшерско-акушерского пункта	Мощность – 20 посещений в смену	Братский район, Тангуйское муниципальное образование, д. Бада	Не требуется	Схема территориального планирования Иркутской области от 02.11.2012 № 607-пп (актуализированная редакция)
718.	Объекты капитального строительства регионального значения в области здравоохранения	Строительство фельдшерско-акушерского пункта	Мощность – 20 посещений в смену	Братский район, Тангуйское муниципальное образование, д. Худобок	Не требуется	Схема территориального планирования Иркутской области от 02.11.2012 № 607-пп (актуализированная редакция)
719.	Объекты капитального строительства регионального	Строительство фельдшерско-акушерского пункта	Мощность – 20 посещений в смену	Братский район, Тангуйское муниципальное	Не требуется	Схема территориального планирования Иркутской области

№ п/п	Назначение объекта регионального значения	Наименование объекта	Краткая характеристика объекта	Местоположение планируемого объекта	Зоны с особыми условиями использования территории	Примечание
	значения в области здравоохранения			образование, с. Александровка		от 02.11.2012 № 607-пп (актуализированная редакция)
720.	Объекты капитального строительства регионального значения в области здравоохранения	Строительство фельдшерско-акушерского пункта	Мощность – 20 посещений в смену	Братский район, Тангуйское муниципальное образование, с. Зарбь	Не требуется	Схема территориального планирования Иркутской области от 02.11.2012 № 607-пп (актуализированная редакция)
721.	Объекты капитального строительства регионального значения в области здравоохранения	Строительство Тангуйской участковой больницы ОГБУЗ «Братская районная больница»	Мощность – поликлиническое отделение на 100 посещений в смену; стационар – на 15 коек круглосуточных, 20 дневных коек	Братский район, Тангуйское муниципальное образование, с. Тангуй	Не требуется	Служебная записка министерства здравоохранения Иркутской области от 25.10.2021 № СЛ-54-4271/21
722.	Объекты капитального строительства регионального значения в области здравоохранения	Строительство фельдшерско-акушерского пункта	Мощность – 20 посещений в смену	Братский район, Тарминское муниципальное образование, п. Тарма	Не требуется	Схема территориального планирования Иркутской области от 02.11.2012 № 607-пп (актуализированная редакция)
723.	Объекты капитального строительства регионального значения в области здравоохранения	Строительство фельдшерско-акушерского пункта	Мощность – 20 посещений в смену	Братский район, Межселенные территории, п. Тынкобь	Не требуется	Схема территориального планирования Иркутской области от 02.11.2012 № 607-пп (актуализированная редакция)
724.	Объекты капитального строительства регионального значения в области здравоохранения	Строительство фельдшерско-акушерского пункта	Мощность – 20 посещений в смену	Братский район, Межселенные территории, п. Хвойный	Не требуется	Схема территориального планирования Иркутской области от 02.11.2012 № 607-пп (актуализированная редакция)

№ п/п	Назначение объекта регионального значения	Наименование объекта	Краткая характеристика объекта	Местоположение планируемого объекта	Зоны с особыми условиями использования территории	Примечание
725.	Объекты капитального строительства регионального значения в области здравоохранения	Строительство фельдшерско-акушерского пункта	Мощность – 20 посещений в смену	Братский район, Тэмьское муниципальное образование, с. Тэмь	Не требуется	Схема территориального планирования Иркутской области от 02.11.2012 № 607-пп (актуализированная редакция)
726.	Объекты капитального строительства регионального значения в области здравоохранения	Детская поликлиника	Мощность – 125 посещений в смену	Братский район, Вихоревское муниципальное образование, г. Вихоревка	Не требуется	Служебная записка министерства здравоохранения Иркутской области от 06.03.2020 № СЛ-54-955/20
727.	Объекты капитального строительства регионального значения в области здравоохранения	Поликлиника	Мощность – 100 посещений в смену	Братский район, Покоснинское муниципальное образование, с. Покосное	Не требуется	Служебная записка министерства здравоохранения Иркутской области от 06.03.2020 № СЛ-54-955/20
728.	Объекты капитального строительства регионального значения в области здравоохранения	Поликлиника	Мощность – 83 посещения в смену	Братский район, Калтукское муниципальное образование, с. Калтук	Не требуется	Служебная записка министерства здравоохранения Иркутской области от 06.03.2020 № СЛ-54-955/20
729.	Объекты капитального строительства регионального значения в области здравоохранения	Амбулатория	Мощность – 65 посещений в смену	Братский район, Ключи-Булакское муниципальное образование, с. Ключи-Булак	Не требуется	Служебная записка министерства здравоохранения Иркутской области от 06.03.2020 № СЛ-54-955/20
730.	Объекты капитального строительства регионального значения в области здравоохранения	Амбулатория	Мощность – 40 посещений в смену	Братский район, Карахунское муниципальное образование, п. Карахун	Не требуется	Служебная записка министерства здравоохранения Иркутской области от 06.03.2020 № СЛ-54-955/20
731.	Объекты капитального строительства регионального	Амбулатория	Мощность – 73 посещений в смену	Братский район, Озернинское муниципальное	Не требуется	Служебная записка министерства здравоохранения Иркутской области от 06.03.2020 № СЛ-54-955/20

№ п/п	Назначение объекта регионального значения	Наименование объекта	Краткая характеристика объекта	Местоположение планируемого объекта	Зоны с особыми условиями использования территории	Примечание
	значения в области здравоохранения			образование, п. Озерный		
732.	Объекты капитального строительства регионального значения в области здравоохранения	Амбулатория	Мощность – 50 посещений в смену	Братский район, Харанжинское муниципальное образование, п. Харанжино	Не требуется	Служебная записка министерства здравоохранения Иркутской области от 06.03.2020 № СЛ-54-955/20
733.	Объекты капитального строительства регионального значения в области здравоохранения	Врачебная амбулатория	Мощность – 58 посещений в смену	Братский район, Большеокинское муниципальное образование, с. Большеокинское	Не требуется	Служебная записка министерства здравоохранения Иркутской области от 06.03.2020 № СЛ-54-955/20
734.	Объекты капитального строительства регионального значения в области здравоохранения	Врачебная амбулатория	Мощность – 63 посещений в смену	Братский район, Илирское муниципальное образование, с. Илир	Не требуется	Служебная записка министерства здравоохранения Иркутской области от 06.03.2020 № СЛ-54-955/20
735.	Объекты капитального строительства регионального значения в области здравоохранения	Врачебная амбулатория	Мощность – 48 посещений в смену	Братский район, Кобляковское муниципальное образование, с. Кобляково	Не требуется	Служебная записка министерства здравоохранения Иркутской области от 06.03.2020 № СЛ-54-955/20
736.	Объекты капитального строительства регионального значения в области здравоохранения	Врачебная амбулатория	Мощность – 50 посещений в смену	Братский район, Прибрежнинское муниципальное образование, п. Прибрежный	Не требуется	Служебная записка министерства здравоохранения Иркутской области от 06.03.2020 № СЛ-54-955/20. Служебная записка министерства здравоохранения Иркутской области от 21.04.2022 № СЛ-02-54-10073/22
737.	Объекты капитального строительства регионального значения в области здравоохранения	Врачебная амбулатория	Мощность – 20 посещений в смену	Братский район, Карахунское муниципальное образование, п. Южный	Не требуется	Служебная записка министерства здравоохранения Иркутской области от 06.03.2020 № СЛ-54-955/20

№ п/п	Назначение объекта регионального значения	Наименование объекта	Краткая характеристика объекта	Местоположение планируемого объекта	Зоны с особыми условиями использования территории	Примечание
738.	Объекты капитального строительства регионального значения в области здравоохранения	Врачебная амбулатория	Мощность – 25 посещений в смену	Братский район, Наратайское муниципальное образование, п. Наратай	Не требуется	Служебная записка министерства здравоохранения Иркутской области от 06.03.2020 № СЛ-54-955/20
739.	Объекты капитального строительства регионального значения в области здравоохранения	Врачебная амбулатория	Мощность – 63 посещений в смену	Братский район, Шумиловское муниципальное образование, п. Шумилово	Не требуется	Служебная записка министерства здравоохранения Иркутской области от 06.03.2020 № СЛ-54-955/20
740.	Объекты капитального строительства регионального значения в области здравоохранения	Строительство нового здания Братского филиала ОГБУЗ «Иркутский областной психоневрологический диспансер» г. Братск	Мощность – диспансерное отделение на 260 посещений в смену; стационар на 155 коек круглосуточных и 70 коек дневных	г. Братск	Не требуется	Служебная записка министерства здравоохранения Иркутской области от 25.10.2021 № СЛ-54-4271/21
741.	Объекты капитального строительства регионального значения в области здравоохранения	Реконструкция пристроя ОГБУЗ «Братский областной кожно-венерологический диспансер»	Мощность – 135 посещений в смену, 50 койко-мест	г. Братск	Не требуется	Схема территориального планирования Иркутской области от 02.11.2012 № 607-пп (актуализированная редакция)
742.	Объекты капитального строительства регионального значения в области здравоохранения	Строительство здания патологоанатомического отделения	Мощность – 2 стола для вскрытий, до 3000 объектов морфологических исследований	г. Братск	Не требуется	Служебная записка министерства здравоохранения Иркутской области от 10.12.2020 № СЛ-54-5923/20. Служебная записка министерства здравоохранения Иркутской области от 21.04.2022 № СЛ-02-54-10073/22

№ п/п	Назначение объекта регионального значения	Наименование объекта	Краткая характеристика объекта	Местоположение планируемого объекта	Зоны с особыми условиями использования территории	Примечание
743.	Объекты капитального строительства регионального значения в области здравоохранения	Строительство объекта «Акушерский реанимационный копус ОГАУЗ «Братский перинатальный центр»	Мощность – 10 индивидуальных родовых палат, 3 операционных зала, отделение анестезиологии и реаниматологии для женщин на 6 коек, отделение интенсивной терапии новорожденных на 6 коек	г. Братск	Не требуется	Служебная записка министерства здравоохранения Иркутской области от 21.04.2022 № СЛ-02-54-10073/22
744.	Объекты капитального строительства регионального значения в области здравоохранения	Строительство фельдшерско-акушерского пункта	Мощность – 10 посещений в смену	Чунский район, Мухинское муниципальное образование, д. Мухино	Не требуется	Схема территориального планирования Иркутской области от 02.11.2012 № 607-пп (актуализированная редакция)
745.	Объекты капитального строительства регионального значения в области здравоохранения	Строительство врачебной амбулатории	Мощность – 65 посещений в смену, 2 койки дневного стационара	Чунский район, Новочунское муниципальное образование, п. Новочунка	Не требуется	Служебная записка министерства здравоохранения Иркутской области от 10.12.2020 № СЛ-54-5923/20. Служебная записка министерства здравоохранения Иркутской области от 21.04.2022 № СЛ-02-54-10073/22
Бодайбинская опорная территория развития						
746.	Объекты капитального строительства регионального значения в области здравоохранения	Строительство амбулатории	Мощность – амбулатория на 4 койки и 50 посещений в смену	Бодайбинский район, Артемовское муниципальное образование, р.п. Артемовский	Не требуется	Схема территориального планирования Иркутской области от 02.11.2012 № 607-пп (актуализированная редакция)

№ п/п	Назначение объекта регионального значения	Наименование объекта	Краткая характеристика объекта	Местоположение планируемого объекта	Зоны с особыми условиями использования территории	Примечание
747.	Объекты капитального строительства регионального значения в области здравоохранения	Строительство фельдшерско-акушерского пункта	Мощность – 20 посещений в смену	Бодайбинский район, Балахнинское муниципальное образование, п. Васильевский	Не требуется	Схема территориального планирования Иркутской области от 02.11.2012 № 607-пп (актуализированная редакция)
748.	Объекты капитального строительства регионального значения в области здравоохранения	Врачебная амбулатория	Мощность – 50 посещений в смену	Бодайбинский район, Мамаканское муниципальное образование, р.п. Мамакан	Не требуется	Служебная записка министерства здравоохранения Иркутской области от 06.03.2020 № СЛ-54-955/20
749.	Объекты капитального строительства регионального значения в области здравоохранения	Строительство фельдшерско-акушерского пункта	Мощность – 20 посещений в смену	Мамско-Чуйский район, Витимское муниципальное образование, п. Колотовка	Не требуется	Схема территориального планирования Иркутской области от 02.11.2012 № 607-пп (актуализированная редакция)

На расчетный срок до 2035 года

№ п/п	Назначение объекта регионального значения	Наименование объекта	Краткая характеристика объекта	Местоположение планируемого объекта	Зоны с особыми условиями использования территории	Примечание
Саяно-Иркутская опорная территория развития						
750.	Объекты капитального строительства регионального значения в области здравоохранения	Строительство здания судебно-медицинской экспертизы	Исследование за год – 1717 трупов, 2320 живых лиц	Ангарский городской округ, г. Ангарск	Не требуется	Схема территориального планирования Иркутской области от 02.11.2012 № 607-пп (актуализированная редакция)
751.	Объекты капитального строительства	Строительство поликлиники	Мощность – 600 посещений в смену	Ангарский городской округ, г. Ангарск	Не требуется	Схема территориального планирования Иркутской области

№ п/п	Назначение объекта регионального значения	Наименование объекта	Краткая характеристика объекта	Местоположение планируемого объекта	Зоны с особыми условиями использования территории	Примечание
	регионального значения в области здравоохранения					от 02.11.2012 № 607-пп (актуализированная редакция)
752.	Объекты капитального строительства регионального значения в области здравоохранения	Строительство фельдшерско-акушерского пункта	Мощность – 20 посещений в смену	Ангарский городской округ, г. Ангарск	Не требуется	Схема территориального планирования Иркутской области от 02.11.2012 № 607-пп (актуализированная редакция)
753.	Объекты капитального строительства регионального значения в области здравоохранения	Строительство амбулатории	Мощность – 50 коек	Ангарский городской округ, г. Ангарск	Не требуется	Схема территориального планирования Иркутской области от 02.11.2012 № 607-пп (актуализированная редакция)
754.	Объекты капитального строительства регионального значения в области здравоохранения	Строительство здания детской поликлиники	Мощность – 400 посещений в смену	Ангарский городской округ, г. Ангарск	Не требуется	Служебная записка министерства здравоохранения Иркутской области от 25.10.2021 № СЛ-54-4271/21
755.	Объекты капитального строительства регионального значения в области здравоохранения	Строительство поликлиники	Мощность – 70 посещений в смену	Ангарский городской округ, п. Мегет	Не требуется	Схема территориального планирования Иркутской области от 02.11.2012 № 607-пп (актуализированная редакция)
756.	Объекты капитального строительства регионального значения в области здравоохранения	Строительство фельдшерско-акушерского пункта	Мощность – 30 посещений в смену	Ангарский городской округ, с. Одинск	Не требуется	Схема территориального планирования Иркутской области от 02.11.2012 № 607-пп (актуализированная редакция). Служебная записка министерства здравоохранения Иркутской области от 21.04.2022 № СЛ-02-54-10073/22
757.	Объекты капитального строительства регионального значения в области здравоохранения	Строительство фельдшерско-акушерского пункта	Мощность – 40 посещений в смену	Ангарский городской округ, с. Савватеевка	Не требуется	Схема территориального планирования Иркутской области от 02.11.2012 № 607-пп (актуализированная редакция). Служебная записка министерства здравоохранения Иркутской области от 21.04.2022 № СЛ-02-54-10073/22

№ п/п	Назначение объекта регионального значения	Наименование объекта	Краткая характеристика объекта	Местоположение планируемого объекта	Зоны с особыми условиями использования территории	Примечание
758.	Объекты капитального строительства регионального значения в области здравоохранения	Строительство здания судебно-медицинской экспертизы	Исследование за год – 58 трупов, 201 живых лиц	Жигаловский район, Жигаловское муниципальное образование, р.п. Жигалово	Не требуется	Схема территориального планирования Иркутской области от 02.11.2012 № 607-пп (актуализированная редакция)
759.	Объекты капитального строительства регионального значения в области здравоохранения	Строительство фельдшерско-акушерского пункта	Мощность – 20 посещений в смену	Зиминский район, Батаминское муниципальное образование, с. Сологубово	Не требуется	Схема территориального планирования Иркутской области от 02.11.2012 № 607-пп (актуализированная редакция)
760.	Объекты капитального строительства регионального значения в области здравоохранения	Строительство фельдшерско-акушерского пункта	Мощность – 20 посещений в смену	Зиминский район, Кимильтейское муниципальное образование, д. Черемшанка	Не требуется	Схема территориального планирования Иркутской области от 02.11.2012 № 607-пп (актуализированная редакция)
761.	Объекты капитального строительства регионального значения в области здравоохранения	Строительство фельдшерско-акушерского пункта	Мощность – 20 посещений в смену	Зиминский район, Кимильтейское муниципальное образование, с. Буря	Не требуется	Схема территориального планирования Иркутской области от 02.11.2012 № 607-пп (актуализированная редакция)
762.	Объекты капитального строительства регионального значения в области здравоохранения	Строительство фельдшерско-акушерского пункта	Мощность – 20 посещений в смену	Зиминский район, Кимильтейское муниципальное образование, с. Кундулун	Не требуется	Схема территориального планирования Иркутской области от 02.11.2012 № 607-пп (актуализированная редакция)
763.	Объекты капитального строительства регионального значения в области здравоохранения	Строительство фельдшерско-акушерского пункта	Мощность – 20 посещений в смену	Зиминский район, Зулумайское муниципальное образование, с. Зулумай	Не требуется	Схема территориального планирования Иркутской области от 02.11.2012 № 607-пп (актуализированная редакция)
764.	Объекты капитального строительства регионального значения в области здравоохранения	Строительство фельдшерско-акушерского пункта	Мощность – 20 посещений в смену	Зиминский район, Масляногорское муниципальное образование, п. Осиповский	Не требуется	Схема территориального планирования Иркутской области от 02.11.2012 № 607-пп (актуализированная редакция)

№ п/п	Назначение объекта регионального значения	Наименование объекта	Краткая характеристика объекта	Местоположение планируемого объекта	Зоны с особыми условиями использования территории	Примечание
765.	Объекты капитального строительства регионального значения в области здравоохранения	Строительство фельдшерско-акушерского пункта	Мощность – 20 посещений в смену	Зиминский район, Масляногорское муниципальное образование, уч. Верхнеокинский	Не требуется	Схема территориального планирования Иркутской области от 02.11.2012 № 607-пп (актуализированная редакция)
766.	Объекты капитального строительства регионального значения в области здравоохранения	Строительство фельдшерско-акушерского пункта	Мощность – 20 посещений в смену	Зиминский район, Масляногорское муниципальное образование, п. Успенский 3-й	Не требуется	Схема территориального планирования Иркутской области от 02.11.2012 № 607-пп (актуализированная редакция)
767.	Объекты капитального строительства регионального значения в области здравоохранения	Строительство фельдшерско-акушерского пункта	Мощность – 20 посещений в смену	Зиминский район, Покровское муниципальное образование, д. Нагишкина	Не требуется	Схема территориального планирования Иркутской области от 02.11.2012 № 607-пп (актуализированная редакция)
768.	Объекты капитального строительства регионального значения в области здравоохранения	Строительство фельдшерско-акушерского пункта	Мощность – 20 посещений в смену	Зиминский район, Покровское муниципальное образование, с. Покровка	Не требуется	Схема территориального планирования Иркутской области от 02.11.2012 № 607-пп (актуализированная редакция)
769.	Объекты капитального строительства регионального значения в области здравоохранения	Строительство фельдшерско-акушерского пункта	Мощность – 20 посещений в смену	Зиминский район, Услонское муниципальное образование, в 5 км от с. Услон в/ч 75268	Не требуется	Схема территориального планирования Иркутской области от 02.11.2012 № 607-пп (актуализированная редакция)
770.	Объекты капитального строительства регионального значения в области здравоохранения	Строительство фельдшерско-акушерского пункта	Мощность – 20 посещений в смену	Зиминский район, Услонское муниципальное образование, с. Самара	Не требуется	Схема территориального планирования Иркутской области от 02.11.2012 № 607-пп (актуализированная редакция)
771.	Объекты капитального строительства регионального значения в области здравоохранения	Строительство фельдшерско-акушерского пункта	Мощность – 20 посещений в смену	Зиминский район, Ухтуйское муниципальное	Не требуется	Схема территориального планирования Иркутской области от 02.11.2012 № 607-пп (актуализированная редакция)

№ п/п	Назначение объекта регионального значения	Наименование объекта	Краткая характеристика объекта	Местоположение планируемого объекта	Зоны с особыми условиями использования территории	Примечание
				образование, д. Мордино		
772.	Объекты капитального строительства регионального значения в области здравоохранения	Строительство фельдшерско-акушерского пункта	Мощность – 20 посещений в смену	Зиминский район, Ухтуйское муниципальное образование, д. Норы	Не требуется	Схема территориального планирования Иркутской области от 02.11.2012 № 607-пп (актуализированная редакция)
773.	Объекты капитального строительства регионального значения в области здравоохранения	Строительство фельдшерско-акушерского пункта	Мощность – 20 посещений в смену	Зиминский район, Ухтуйское муниципальное образование, с. Глинки	Не требуется	Схема территориального планирования Иркутской области от 02.11.2012 № 607-пп (актуализированная редакция)
774.	Объекты капитального строительства регионального значения в области здравоохранения	Строительство фельдшерско-акушерского пункта	Мощность – 20 посещений в смену	Зиминский район, Ухтуйское муниципальное образование, с. Ухтуй	Не требуется	Схема территориального планирования Иркутской области от 02.11.2012 № 607-пп (актуализированная редакция)
775.	Объекты капитального строительства регионального значения в области здравоохранения	Строительство фельдшерско-акушерского пункта	Мощность – 20 посещений в смену	Зиминский район, Филипповское муниципальное образование, п. Большеворонежский	Не требуется	Схема территориального планирования Иркутской области от 02.11.2012 № 607-пп (актуализированная редакция)
776.	Объекты капитального строительства регионального значения в области здравоохранения	Строительство фельдшерско-акушерского пункта	Мощность – 20 посещений в смену	Зиминский район, Филипповское муниципальное образование, с. Филипповск	Не требуется	Схема территориального планирования Иркутской области от 02.11.2012 № 607-пп (актуализированная редакция)
777.	Объекты капитального строительства регионального значения в области здравоохранения	Строительство фельдшерско-акушерского пункта	Мощность – 20 посещений в смену	Зиминский район, Хазанское муниципальное образование, уч. Боровое	Не требуется	Схема территориального планирования Иркутской области от 02.11.2012 № 607-пп (актуализированная редакция)
778.	Объекты капитального строительства регионального значения в области здравоохранения	Строительство фельдшерско-акушерского пункта	Мощность – 20 посещений в смену	Зиминский район, Хазанское муниципальное	Не требуется	Схема территориального планирования Иркутской области от 02.11.2012 № 607-пп (актуализированная редакция)

№ п/п	Назначение объекта регионального значения	Наименование объекта	Краткая характеристика объекта	Местоположение планируемого объекта	Зоны с особыми условиями использования территории	Примечание
				образование, уч. Урункуй		
779.	Объекты капитального строительства регионального значения в области здравоохранения	Строительство фельдшерско-акушерского пункта	Мощность – 20 посещений в смену	Зиминский район, Харайгунское муниципальное образование, с. Харайгун	Не требуется	Схема территориального планирования Иркутской области от 02.11.2012 № 607-пп (актуализированная редакция)
780.	Объекты капитального строительства регионального значения в области здравоохранения	Строительство фельдшерско-акушерского пункта	Мощность – 20 посещений в смену	Зиминский район, Харайгунское муниципальное образование, уч. Буринская Дача	Не требуется	Схема территориального планирования Иркутской области от 02.11.2012 № 607-пп (актуализированная редакция)
781.	Объекты капитального строительства регионального значения в области здравоохранения	Строительство здания судебно-медицинской экспертизы	Исследование за год – 491 трупа, 1289 живых лиц	г. Зима	Не требуется	Схема территориального планирования Иркутской области от 02.11.2012 № 607-пп (актуализированная редакция)
782.	Объекты капитального строительства регионального значения в области здравоохранения	Строительство туберкулезного диспансера	Мощность – диспансерное отделение на 40 посещений в смену, стационар на 38 коек	г. Зима	Не требуется	Схема территориального планирования Иркутской области от 02.11.2012 № 607-пп (актуализированная редакция)
783.	Объекты капитального строительства регионального значения в области здравоохранения	Строительство ОГБУЗ «Иркутский областной психоневрологический диспансер» в г. Иркутске	Мощность – диспансерное отделение на 235 посещений в смену; стационар на 665 коек	г. Иркутск	Не требуется	Служебная записка министерства здравоохранения Иркутской области от 21.04.2022 № СЛ-02-54-10073/22
784.	Объекты капитального строительства регионального значения в области здравоохранения	Строительство здания судебно-медицинской экспертизы	Мощность – 2 стола, до 1000 объектов морфологических исследований	г. Иркутск	Не требуется	Схема территориального планирования Иркутской области от 02.11.2012 № 607-пп (актуализированная редакция)

№ п/п	Назначение объекта регионального значения	Наименование объекта	Краткая характеристика объекта	Местоположение планируемого объекта	Зоны с особыми условиями использования территории	Примечание
785.	Объекты капитального строительства регионального значения в области здравоохранения	Строительство здания поликлиники ОГАУЗ «Иркутская городская клиническая больница № 10»	Мощность – 1000 посещений в смену	г. Иркутск	Не требуется	Служебная записка министерства здравоохранения Иркутской области от 25.10.2021 № СЛ-54-4271/21
786.	Объекты капитального строительства регионального значения в области здравоохранения	Строительство реанимационного модуля с блоком приемного покоя для экстренных больных ГБУЗ «Иркутская ордена «Знак почета» областная клиническая больница»	Мощность – не менее 120 коек	г. Иркутск	Не требуется	Схема территориального планирования Иркутской области от 02.11.2012 № 607-пп (актуализированная редакция)
787.	Объекты капитального строительства регионального значения в области здравоохранения	Строительство детского психиатрического диспансера ОГКБУЗ «Иркутская областная клиническая психиатрическая больница № 1»	Мощность – 300 посещений в смену	г. Иркутск	Не требуется	Схема территориального планирования Иркутской области от 02.11.2012 № 607-пп (актуализированная редакция)
788.	Объекты капитального строительства регионального значения в области здравоохранения	Строительство нового здания ГБУЗ «Иркутская областная станция переливания крови»	Мощность – 30,0 тыс. литров крови в год	г. Иркутск	Не требуется	Схема территориального планирования Иркутской области от 02.11.2012 № 607-пп (актуализированная редакция)
789.	Объекты капитального строительства	Строительство здания для травмоцентра ОГБУЗ	Мощность – 180 коек	г. Иркутск	Не требуется	Схема территориального планирования Иркутской области

№ п/п	Назначение объекта регионального значения	Наименование объекта	Краткая характеристика объекта	Местоположение планируемого объекта	Зоны с особыми условиями использования территории	Примечание
	регионального значения в области здравоохранения	«Иркутская городская больница № 6»				от 02.11.2012 № 607-пп (актуализированная редакция)
790.	Объекты капитального строительства регионального значения в области здравоохранения	Строительство больничного комплекса ОГБУЗ «Иркутская городская больница № 6»	Мощность – 1000 посещений в смену, стационар на 210 коек	г. Иркутск	Не требуется	Служебная записка министерства здравоохранения Иркутской области от 10.12.2020 № СЛ-54-5923/20
791.	Объекты капитального строительства регионального значения в области здравоохранения	Строительство детской поликлиники «Иркутская городская клиническая больница № 8»	Мощность – 350 посещений в смену	г. Иркутск	Не требуется	Схема территориального планирования Иркутской области от 02.11.2012 № 607-пп (актуализированная редакция). Служебная записка министерства здравоохранения Иркутской области от 21.04.2022 № СЛ-02-54-10073/22
792.	Объекты капитального строительства регионального значения в области здравоохранения	Строительство нового здания ОГАУЗ «Иркутская городская детская стоматологическая поликлиника»	Мощность – 250 посещений в смену	г. Иркутск	Не требуется	Схема территориального планирования Иркутской области от 02.11.2012 № 607-пп (актуализированная редакция)
793.	Объекты капитального строительства регионального значения в области здравоохранения	Строительство центра высоких технологий	Мощность – 250 коек	г. Иркутск	Не требуется	Схема территориального планирования Иркутской области от 02.11.2012 № 607-пп (актуализированная редакция)
794.	Объекты капитального строительства регионального значения в области здравоохранения	Строительство центра медицины катастроф	Мощность – 214 сотрудников, 18 автомобилей скорой медицинской помощи, (9 выездных	г. Иркутск	Не требуется	Схема территориального планирования Иркутской области от 02.11.2012 № 607-пп (актуализированная редакция)

№ п/п	Назначение объекта регионального значения	Наименование объекта	Краткая характеристика объекта	Местоположение планируемого объекта	Зоны с особыми условиями использования территории	Примечание
			бригад экстренной медицинской помощи), здание площадью не менее 3,5-4,0 тыс. кв. м			
795.	Объекты капитального строительства регионального значения в области здравоохранения	Строительство нового здания ОГКУЗ «Иркутская областная клиническая психиатрическая больница № 1»	Мощность – 850 коек	г. Иркутск	Не требуется	Схема территориального планирования Иркутской области от 02.11.2012 № 607-пп (актуализированная редакция)
796.	Объекты капитального строительства регионального значения в области здравоохранения	Строительство нового здания ОГКУЗ «Иркутский областной специализированный дом ребенка № 1»	Мощность – 160 коек	г. Иркутск	Не требуется	Схема территориального планирования Иркутской области от 02.11.2012 № 607-пп (актуализированная редакция)
797.	Объекты капитального строительства регионального значения в области здравоохранения	Строительство нового здания ОГБУЗ «Центр контроля качества и сертификации лекарственных средств Иркутской области»	Мощность – здание площадью не менее 3,0 тыс. кв. м	г. Иркутск	Не требуется	Схема территориального планирования Иркутской области от 02.11.2012 № 607-пп (актуализированная редакция)
798.	Объекты капитального строительства регионального значения в области здравоохранения	Строительство нового здания ОГБУЗ «Иркутская городская больница № 5»	Мощность – 1000 посещений в смену, отделение сестринского ухода на 70 коек	г. Иркутск	Не требуется	Служебная записка министерства здравоохранения Иркутской области от 24.09.2021 № СЛ-54-3762/21

№ п/п	Назначение объекта регионального значения	Наименование объекта	Краткая характеристика объекта	Местоположение планируемого объекта	Зоны с особыми условиями использования территории	Примечание
799.	Объекты капитального строительства регионального значения в области здравоохранения	Строительство нового здания ОГБУЗ «Иркутская городская больница № 7»	Мощность – 100 коек	г. Иркутск	Не требуется	Схема территориального планирования Иркутской области от 02.11.2012 № 607-пп (актуализированная редакция)
800.	Объекты капитального строительства регионального значения в области здравоохранения	Строительство здания судебно-медицинской экспертизы	Мощность – 2 стола для вскрытий, до 1000 объектов морфологических исследований	г. Иркутск	Не требуется	Схема территориального планирования Иркутской области от 02.11.2012 № 607-пп (актуализированная редакция)
801.	Объекты капитального строительства регионального значения в области здравоохранения	Строительство здания морга	Мощность – 2 стола для вскрытий, до 1000 объектов морфологических исследований	г. Иркутск	Не требуется	Схема территориального планирования Иркутской области от 02.11.2012 № 607-пп (актуализированная редакция)
802.	Объекты капитального строительства регионального значения в области здравоохранения	Строительство здания морга	Мощность – 2 стола для вскрытий, до 1000 объектов морфологических исследований	г. Иркутск	Не требуется	Схема территориального планирования Иркутской области от 02.11.2012 № 607-пп (актуализированная редакция)
803.	Объекты капитального строительства регионального значения в области здравоохранения	Строительство здания морга	Мощность – 2 стола для вскрытий, до 1000 объектов морфологических исследований	г. Иркутск	Не требуется	Схема территориального планирования Иркутской области от 02.11.2012 № 607-пп (актуализированная редакция)

№ п/п	Назначение объекта регионального значения	Наименование объекта	Краткая характеристика объекта	Местоположение планируемого объекта	Зоны с особыми условиями использования территории	Примечание
804.	Объекты капитального строительства регионального значения в области здравоохранения	Строительство нового здания ОГБУЗ «Иркутская станция скорой медицинской помощи»	Мощность – на 6 автомобилей с количеством выездов 24 тыс. в год	г. Иркутск	Не требуется	Схема территориального планирования Иркутской области от 02.11.2012 № 607-пп (актуализированная редакция)
805.	Объекты капитального строительства регионального значения в области здравоохранения	Строительство нового здания ОГБУЗ «Иркутская станция скорой медицинской помощи»	Мощность – на 6 автомобилей с количеством выездов 24 тыс. в год	г. Иркутск	Не требуется	Схема территориального планирования Иркутской области от 02.11.2012 № 607-пп (актуализированная редакция)
806.	Объекты капитального строительства регионального значения в области здравоохранения	Строительство детского противотуберкулезного диспансера	Мощность – 300 посещений в смену	г. Иркутск	Не требуется	Схема территориального планирования Иркутской области от 02.11.2012 № 607-пп (актуализированная редакция)
807.	Объекты капитального строительства регионального значения в области здравоохранения	Строительство нового здания ОГБУЗ «Иркутская станция скорой медицинской помощи»	Мощность – на 6 автомобилей с количеством выездов 24 тыс. в год	г. Иркутск	Не требуется	Схема территориального планирования Иркутской области от 02.11.2012 № 607-пп (актуализированная редакция)
808.	Объекты капитального строительства регионального значения в области здравоохранения	Строительство поликлиники	Мощность – 500 посещений в смену	г. Иркутск	Не требуется	Схема территориального планирования Иркутской области от 02.11.2012 № 607-пп (актуализированная редакция)
809.	Объекты капитального строительства регионального значения в области здравоохранения	Строительство поликлиники	Мощность – 500 посещений в смену	г. Иркутск	Не требуется	Схема территориального планирования Иркутской области от 02.11.2012 № 607-пп (актуализированная редакция)
810.	Объекты капитального строительства	Строительство поликлиники	Мощность – 200 посещений в смену	г. Иркутск	Не требуется	Схема территориального планирования Иркутской области

№ п/п	Назначение объекта регионального значения	Наименование объекта	Краткая характеристика объекта	Местоположение планируемого объекта	Зоны с особыми условиями использования территории	Примечание
	регионального значения в области здравоохранения					от 02.11.2012 № 607-пп (актуализированная редакция)
811.	Объекты капитального строительства регионального значения в области здравоохранения	Строительство поликлиники	Мощность – 500 посещений в смену	г. Иркутск	Не требуется	Схема территориального планирования Иркутской области от 02.11.2012 № 607-пп (актуализированная редакция)
812.	Объекты капитального строительства регионального значения в области здравоохранения	Строительство поликлиники	Мощность – 300 посещений в смену	г. Иркутск	Не требуется	Схема территориального планирования Иркутской области от 02.11.2012 № 607-пп (актуализированная редакция)
813.	Объекты капитального строительства регионального значения в области здравоохранения	Строительство поликлиники	Мощность – 200 посещений в смену	г. Иркутск	Не требуется	Схема территориального планирования Иркутской области от 02.11.2012 № 607-пп (актуализированная редакция)
814.	Объекты капитального строительства регионального значения в области здравоохранения	Строительство поликлиники	Мощность – 450 посещений в смену	г. Иркутск	Не требуется	Схема территориального планирования Иркутской области от 02.11.2012 № 607-пп (актуализированная редакция)
815.	Объекты капитального строительства регионального значения в области здравоохранения	Строительство ОГБУЗ «Иркутская городская поликлиника № 6»	Мощность – 600 посещений в смену	г. Иркутск	Не требуется	Схема территориального планирования Иркутской области от 02.11.2012 № 607-пп (актуализированная редакция)
816.	Объекты капитального строительства регионального значения в области здравоохранения	Строительство поликлиники	Мощность – 500 посещений в смену	г. Иркутск	Не требуется	Схема территориального планирования Иркутской области от 02.11.2012 № 607-пп (актуализированная редакция)
817.	Объекты капитального строительства регионального значения в области здравоохранения	Строительство поликлиники	Мощность – 450 посещений в смену	г. Иркутск	Не требуется	Схема территориального планирования Иркутской области от 02.11.2012 № 607-пп (актуализированная редакция)
818.	Объекты капитального строительства	Строительство водолечебницы	Мощность – 20 коек	г. Иркутск	Не требуется	Схема территориального планирования Иркутской области

№ п/п	Назначение объекта регионального значения	Наименование объекта	Краткая характеристика объекта	Местоположение планируемого объекта	Зоны с особыми условиями использования территории	Примечание
	регионального значения в области здравоохранения		круглосуточных, 15 коек дневного пребывания			от 02.11.2012 № 607-пп (актуализированная редакция)
819.	Объекты капитального строительства регионального значения в области здравоохранения	Строительство поликлиники	Мощность – 250 посещений в смену	г. Иркутск	Не требуется	Схема территориального планирования Иркутской области от 02.11.2012 № 607-пп (актуализированная редакция)
820.	Объекты капитального строительства регионального значения в области здравоохранения	Строительство поликлиники	Мощность – 900 посещений в смену	г. Иркутск	Не требуется	Схема территориального планирования Иркутской области от 02.11.2012 № 607-пп (актуализированная редакция)
821.	Объекты капитального строительства регионального значения в области здравоохранения	Строительство поликлиники	Мощность – 300 посещений в смену	г. Иркутск	Не требуется	Схема территориального планирования Иркутской области от 02.11.2012 № 607-пп (актуализированная редакция)
822.	Объекты капитального строительства регионального значения в области здравоохранения	Строительство поликлиники	Мощность – 120 посещений в смену	г. Иркутск	Не требуется	Схема территориального планирования Иркутской области от 02.11.2012 № 607-пп (актуализированная редакция)
823.	Объекты капитального строительства регионального значения в области здравоохранения	Строительство поликлиники	Мощность – 250 посещений в смену	г. Иркутск	Не требуется	Схема территориального планирования Иркутской области от 02.11.2012 № 607-пп (актуализированная редакция)
824.	Объекты капитального строительства регионального значения в области здравоохранения	Строительство поликлиники	Мощность – 100 посещений в смену	г. Иркутск	Не требуется	Схема территориального планирования Иркутской области от 02.11.2012 № 607-пп (актуализированная редакция)
825.	Объекты капитального строительства регионального значения в области здравоохранения	Строительство филиала поликлиники «Иркутская городская	Мощность – 100 посещений в смену	г. Иркутск	Не требуется	Схема территориального планирования Иркутской области от 02.11.2012 № 607-пп (актуализированная редакция)

№ п/п	Назначение объекта регионального значения	Наименование объекта	Краткая характеристика объекта	Местоположение планируемого объекта	Зоны с особыми условиями использования территории	Примечание
		клиническая больница № 9»				
826.	Объекты капитального строительства регионального значения в области здравоохранения	Строительство поликлиники	Мощность – 250 посещений в смену	г. Иркутск	Не требуется	Схема территориального планирования Иркутской области от 02.11.2012 № 607-пп (актуализированная редакция)
827.	Объекты капитального строительства регионального значения в области здравоохранения	Филиал больницы ОГБУЗ «Иркутская городская больница № 5» в п. Жилкино г. Иркутска	Мощность – 310 посещений в смену	г. Иркутск	Не требуется	Служебная записка министерства здравоохранения Иркутской области от 10.12.2020 № СЛ-54-5923/20
828.	Объекты капитального строительства регионального значения в области здравоохранения	Строительство здания ОГБУЗ «Иркутская станция скорой медицинской помощи»	Мощность – на 18 автомобилей	г. Иркутск	Не требуется	Служебная записка министерства здравоохранения Иркутской области от 19.10.2021 № СЛ-54-4164/21
829.	Объекты капитального строительства регионального значения в области здравоохранения	Строительство здания ГБУЗ «Областная детская туберкулезная больница»	Мощность – 150 коек	Иркутский район	Не требуется	Схема территориального планирования Иркутской области от 02.11.2012 № 607-пп (актуализированная редакция)
830.	Объекты капитального строительства регионального значения в области здравоохранения	Строительство фельдшерско-акушерского пункта	Мощность – 20 посещений в смену	Иркутский район, Гороховское муниципальное образование, д. Степановка	Не требуется	Схема территориального планирования Иркутской области от 02.11.2012 № 607-пп (актуализированная редакция)
831.	Объекты капитального строительства регионального значения в области здравоохранения	Строительство противотуберкулез-ного санатория	Мощность – 140 коек	Иркутский район, Сосновоборское муниципальное образование, д. Сосновый Бор	Не требуется	Схема территориального планирования Иркутской области от 02.11.2012 № 607-пп (актуализированная редакция)

№ п/п	Назначение объекта регионального значения	Наименование объекта	Краткая характеристика объекта	Местоположение планируемого объекта	Зоны с особыми условиями использования территории	Примечание
832.	Объекты капитального строительства регионального значения в области здравоохранения	Строительство фельдшерско-акушерского пункта	Мощность – 20 посещений в смену	Иркутский район, Листвянское муниципальное образование, п. Никола	Не требуется	Схема территориального планирования Иркутской области от 02.11.2012 № 607-пп (актуализированная редакция)
833.	Объекты капитального строительства регионального значения в области здравоохранения	Строительство фельдшерско-акушерского пункта	Мощность – 30 посещений в смену	Иркутский район, Мамонское муниципальное образование, с. Мамоны	Не требуется	Схема территориального планирования Иркутской области от 02.11.2012 № 607-пп (актуализированная редакция)
834.	Объекты капитального строительства регионального значения в области здравоохранения	Строительство больничного комплекса для ОГБУЗ «Центральная районная больница Иркутского района»	Мощность поликлиники – 350 посещений в смену и стационар на 150 коек	Иркутский район, Дзержинское муниципальное образование, п. Дзержинск	Не требуется	Схема территориального планирования Иркутской области от 02.11.2012 № 607-пп (актуализированная редакция)
835.	Объекты капитального строительства регионального значения в области здравоохранения	Строительство здания многопрофильного «Центра высоких медицинских технологий»	Мощность – 250 коек	Иркутский район, Уриковское муниципальное образование, п. Парфеновка	Не требуется	Схема территориального планирования Иркутской области от 02.11.2012 № 607-пп (актуализированная редакция)
836.	Объекты капитального строительства регионального значения в области здравоохранения	Строительство отделения ГБУЗ «Иркутская областная станция переливания крови»	Мощность – заготовка 30 тыс. литров крови в год	Иркутский район, Уриковское муниципальное образование, п. Парфеновка	Не требуется	Схема территориального планирования Иркутской области от 02.11.2012 № 607-пп (актуализированная редакция)
837.	Объекты капитального строительства регионального значения в области здравоохранения	Строительство врачебной амбулатории	Мощность – 50 посещений в смену	Иркутский район, Ушаковское муниципальное образование, д. Новолисиха, мкр. Еловый	Не требуется	Схема территориального планирования Иркутской области от 02.11.2012 № 607-пп (актуализированная редакция). Служебная записка министерства здравоохранения Иркутской области от 21.04.2022 № СЛ-02-54-10073/22

№ п/п	Назначение объекта регионального значения	Наименование объекта	Краткая характеристика объекта	Местоположение планируемого объекта	Зоны с особыми условиями использования территории	Примечание
838.	Объекты капитального строительства регионального значения в области здравоохранения	Строительство детского многофункционального медицинского центра «Областная детская клиническая больница»	Мощность – 1200 коек	Иркутский район, Молодежное муниципальное образование	Не требуется	Схема территориального планирования Иркутской области от 02.11.2012 № 607-пп (актуализированная редакция)
839.	Объекты капитального строительства регионального значения в области здравоохранения	Строительство фельдшерско-акушерского пункта	Мощность – 20 посещений в смену	Качугский район, Белоусовское муниципальное образование, д. Магдан	Не требуется	Схема территориального планирования Иркутской области от 02.11.2012 № 607-пп (актуализированная редакция)
840.	Объекты капитального строительства регионального значения в области здравоохранения	Строительство фельдшерско-акушерского пункта	Мощность – 20 посещений в смену	Качугский район, Бирюльское муниципальное образование, д. Большой Косогол	Не требуется	Схема территориального планирования Иркутской области от 02.11.2012 № 607-пп (актуализированная редакция)
841.	Объекты капитального строительства регионального значения в области здравоохранения	Строительство фельдшерско-акушерского пункта	Мощность – 10 посещений в смену	Качугский район, Большетарельское муниципальное образование, с. Большая Тарель	Не требуется	Служебная записка министерства здравоохранения Иркутской области от 06.03.2020 № СЛ-54-955/20
842.	Объекты капитального строительства регионального значения в области здравоохранения	Строительство фельдшерско-акушерского пункта	Мощность – 20 посещений в смену	Качугский район, Верхоленское муниципальное образование, д. Челпанова	Не требуется	Схема территориального планирования Иркутской области от 02.11.2012 № 607-пп (актуализированная редакция)
843.	Объекты капитального строительства регионального значения в области здравоохранения	Строительство фельдшерско-акушерского пункта	Мощность – 20 посещений в смену	Качугский район, Верхоленское муниципальное образование, д. Шишкина	Не требуется	Схема территориального планирования Иркутской области от 02.11.2012 № 607-пп (актуализированная редакция)

№ п/п	Назначение объекта регионального значения	Наименование объекта	Краткая характеристика объекта	Местоположение планируемого объекта	Зоны с особыми условиями использования территории	Примечание
844.	Объекты капитального строительства регионального значения в области здравоохранения	Строительство фельдшерско-акушерского пункта	Мощность – 10 посещений в смену	Качугский район, Зареченское муниципальное образование, с. Заречное	Не требуется	Служебная записка министерства здравоохранения Иркутской области от 06.03.2020 № СЛ-54-955/20
845.	Объекты капитального строительства регионального значения в области здравоохранения	Строительство фельдшерско-акушерского пункта	Мощность – 12 посещений в смену	Качугский район, Карлукское муниципальное образование, д. Аргун	Не требуется	Служебная записка министерства здравоохранения Иркутской области от 06.03.2020 № СЛ-54-955/20
846.	Объекты капитального строительства регионального значения в области здравоохранения	Строительство фельдшерско-акушерского пункта	Мощность – 20 посещений в смену	Качугский район, Карлукское муниципальное образование, с. Карлук	Не требуется	Схема территориального планирования Иркутской области от 02.11.2012 № 607-пп (актуализированная редакция)
847.	Объекты капитального строительства регионального значения в области здравоохранения	Строительство модульного здания патологоанатомического отделения, отделения судебно-медицинской экспертизы	Мощность – 1 стол для вскрытий, до 1000 объектов морфологических исследований	Качугский район, Качугское муниципальное образование (городское поселение), р.п. Качуг	Не требуется	Служебная записка министерства здравоохранения Иркутской области от 21.04.2022 № СЛ-02-54-10073/22
848.	Объекты капитального строительства регионального значения в области здравоохранения	Строительство фельдшерско-акушерского пункта	Мощность – 20 посещений в смену	Качугский район, Качугское муниципальное образование (сельское поселение), д. Тимирязева	Не требуется	Схема территориального планирования Иркутской области от 02.11.2012 № 607-пп (актуализированная редакция)
849.	Объекты капитального строительства регионального значения в области здравоохранения	Строительство фельдшерско-акушерского пункта	Мощность – 10 посещений в смену	Качугский район, Манзурское муниципальное образование, д. Полоскова	Не требуется	Служебная записка министерства здравоохранения Иркутской области от 06.03.2020 № СЛ-54-955/20
850.	Объекты капитального строительства	Строительство фельдшерско-акушерского пункта	Мощность – 10 посещений в смену	Качугский район, Вершино-Тутурское муниципальное	Не требуется	Служебная записка министерства здравоохранения Иркутской области от 06.03.2020 № СЛ-54-955/20

№ п/п	Назначение объекта регионального значения	Наименование объекта	Краткая характеристика объекта	Местоположение планируемого объекта	Зоны с особыми условиями использования территории	Примечание
	регионального значения в области здравоохранения			образование, с. Вершина Тутуры		
851.	Объекты капитального строительства регионального значения в области здравоохранения	Строительство фельдшерско-акушерского пункта	Мощность – 10 посещений в смену	Качугский район, Манзурское муниципальное образование, д. Зуева	Не требуется	Служебная записка министерства здравоохранения Иркутской области от 06.03.2020 № СЛ-54-955/20
852.	Объекты капитального строительства регионального значения в области здравоохранения	Строительство фельдшерско-акушерского пункта	Мощность – 10 посещений в смену	Качугский район, Зареченское муниципальное образование, д. Копылова	Не требуется	Служебная записка министерства здравоохранения Иркутской области от 06.03.2020 № СЛ-54-955/20
853.	Объекты капитального строительства регионального значения в области здравоохранения	Строительство фельдшерско-акушерского пункта	Мощность – 10 посещений в смену	Качугский район, Харбатовское муниципальное образование, д. Корсукова	Не требуется	Служебная записка министерства здравоохранения Иркутской области от 06.03.2020 № СЛ-54-955/20
854.	Объекты капитального строительства регионального значения в области здравоохранения	Строительство фельдшерско-акушерского пункта	Мощность – 10 посещений в смену	Качугский район, Харбатовское муниципальное образование, д. Литвинова	Не требуется	Служебная записка министерства здравоохранения Иркутской области от 06.03.2020 № СЛ-54-955/20
855.	Объекты капитального строительства регионального значения в области здравоохранения	Строительство фельдшерско-акушерского пункта	Мощность – 10 посещений в смену	Качугский район, Харбатовское муниципальное образование, с. Никилей	Не требуется	Служебная записка министерства здравоохранения Иркутской области от 06.03.2020 № СЛ-54-955/20
856.	Объекты капитального строительства регионального значения в области здравоохранения	Строительство фельдшерско-акушерского пункта	Мощность – 10 посещений в смену	Качугский район, Харбатовское муниципальное образование, д. Хальск	Не требуется	Служебная записка министерства здравоохранения Иркутской области от 06.03.2020 № СЛ-54-955/20
857.	Объекты капитального строительства регионального значения в области здравоохранения	Врачебная амбулатория	Мощность – 10 посещений в смену	Качугский район, Ангинское муниципальное образование, с. Анга	Не требуется	Служебная записка министерства здравоохранения Иркутской области от 06.03.2020 № СЛ-54-955/20

№ п/п	Назначение объекта регионального значения	Наименование объекта	Краткая характеристика объекта	Местоположение планируемого объекта	Зоны с особыми условиями использования территории	Примечание
858.	Объекты капитального строительства регионального значения в области здравоохранения	Врачебная амбулатория	Мощность – 10 посещений в смену	Качугский район, Манзурское муниципальное образование, с. Манзурка	Не требуется	Служебная записка министерства здравоохранения Иркутской области от 06.03.2020 № СЛ-54-955/20
859.	Объекты капитального строительства регионального значения в области здравоохранения	Строительство фельдшерско-акушерского пункта	Мощность – 10 посещений в смену	Качугский район, Харбатовское муниципальное образование, с. Харбатово	Не требуется	Служебная записка министерства здравоохранения Иркутской области от 06.03.2020 № СЛ-54-955/20. Служебная записка министерства здравоохранения Иркутской области от 21.04.2022 № СЛ-02-54-10073/22
860.	Объекты капитального строительства регионального значения в области здравоохранения	Строительство фельдшерско-акушерского пункта	Мощность – 20 посещений в смену	Куйтунский район, Алкинское муниципальное образование, д. Тобино	Не требуется	Схема территориального планирования Иркутской области от 02.11.2012 № 607-пп (актуализированная редакция)
861.	Объекты капитального строительства регионального значения в области здравоохранения	Строительство фельдшерско-акушерского пункта	Мощность – 20 посещений в смену	Куйтунский район, Алкинское муниципальное образование, с. Малая Кочерма	Не требуется	Схема территориального планирования Иркутской области от 02.11.2012 № 607-пп (актуализированная редакция)
862.	Объекты капитального строительства регионального значения в области здравоохранения	Строительство фельдшерско-акушерского пункта	Мощность – 20 посещений в смену	Куйтунский район, Андрюшинское муниципальное образование, п. Березовский	Не требуется	Схема территориального планирования Иркутской области от 02.11.2012 № 607-пп (актуализированная редакция)
863.	Объекты капитального строительства регионального значения в области здравоохранения	Строительство фельдшерско-акушерского пункта	Мощность – 20 посещений в смену	Куйтунский район, Андрюшинское муниципальное образование, с. Андрюшино	Не требуется	Схема территориального планирования Иркутской области от 02.11.2012 № 607-пп (актуализированная редакция)
864.	Объекты капитального строительства	Строительство фельдшерско-акушерского пункта	Мощность – 20 посещений в смену	Куйтунский район, Андрюшинское	Не требуется	Схема территориального планирования Иркутской области

№ п/п	Назначение объекта регионального значения	Наименование объекта	Краткая характеристика объекта	Местоположение планируемого объекта	Зоны с особыми условиями использования территории	Примечание
	регионального значения в области здравоохранения			муниципальное образование, с. Ключи		от 02.11.2012 № 607-пп (актуализированная редакция)
865.	Объекты капитального строительства регионального значения в области здравоохранения	Строительство фельдшерско-акушерского пункта	Мощность – 20 посещений в смену	Куйтунский район, Андрюшинское муниципальное образование, с. Ханхта	Не требуется	Схема территориального планирования Иркутской области от 02.11.2012 № 607-пп (актуализированная редакция)
866.	Объекты капитального строительства регионального значения в области здравоохранения	Строительство фельдшерско-акушерского пункта	Мощность – 20 посещений в смену	Куйтунский район, Барлукское муниципальное образование, п. Окинский	Не требуется	Схема территориального планирования Иркутской области от 02.11.2012 № 607-пп (актуализированная редакция)
867.	Объекты капитального строительства регионального значения в области здравоохранения	Строительство фельдшерско-акушерского пункта	Мощность – 20 посещений в смену	Куйтунский район, Барлукское муниципальное образование, с. Бурук	Не требуется	Схема территориального планирования Иркутской области от 02.11.2012 № 607-пп (актуализированная редакция)
868.	Объекты капитального строительства регионального значения в области здравоохранения	Строительство фельдшерско-акушерского пункта	Мощность – 20 посещений в смену	Куйтунский район, Большекашелакское муниципальное образование, д. Апраксина	Не требуется	Схема территориального планирования Иркутской области от 02.11.2012 № 607-пп (актуализированная редакция)
869.	Объекты капитального строительства регионального значения в области здравоохранения	Строительство фельдшерско-акушерского пункта	Мощность – 20 посещений в смену	Куйтунский район, Иркутское муниципальное образование, д. Листвянка	Не требуется	Схема территориального планирования Иркутской области от 02.11.2012 № 607-пп (актуализированная редакция)
870.	Объекты капитального строительства регионального значения в области здравоохранения	Строительство фельдшерско-акушерского пункта	Мощность – 20 посещений в смену	Куйтунский район, Иркутское муниципальное образование, д. Харчев	Не требуется	Схема территориального планирования Иркутской области от 02.11.2012 № 607-пп (актуализированная редакция)
871.	Объекты капитального строительства регионального значения в области здравоохранения	Строительство фельдшерско-акушерского пункта	Мощность – 20 посещений в смену	Куйтунский район, Иркутское муниципальное образование, п. Садовый	Не требуется	Схема территориального планирования Иркутской области от 02.11.2012 № 607-пп (актуализированная редакция)

№ п/п	Назначение объекта регионального значения	Наименование объекта	Краткая характеристика объекта	Местоположение планируемого объекта	Зоны с особыми условиями использования территории	Примечание
872.	Объекты капитального строительства регионального значения в области здравоохранения	Строительство фельдшерско-акушерского пункта	Мощность – 20 посещений в смену	Куйтунский район, Иркутское муниципальное образование, п. Сосновский	Не требуется	Схема территориального планирования Иркутской области от 02.11.2012 № 607-пп (актуализированная редакция)
873.	Объекты капитального строительства регионального значения в области здравоохранения	Строительство фельдшерско-акушерского пункта	Мощность – 20 посещений в смену	Куйтунский район, Каразейское муниципальное образование, с. Каразей	Не требуется	Схема территориального планирования Иркутской области от 02.11.2012 № 607-пп (актуализированная редакция)
874.	Объекты капитального строительства регионального значения в области здравоохранения	Строительство фельдшерско-акушерского пункта	Мощность – 20 посещений в смену	Куйтунский район, Каразейское муниципальное, образование, д. Таган	Не требуется	Схема территориального планирования Иркутской области от 02.11.2012 № 607-пп (актуализированная редакция)
875.	Объекты капитального строительства регионального значения в области здравоохранения	Строительство фельдшерско-акушерского пункта	Мощность – 20 посещений в смену	Куйтунский район, Кундуйское муниципальное образование, д. Александро-Невская Станица	Не требуется	Схема территориального планирования Иркутской области от 02.11.2012 № 607-пп (актуализированная редакция)
876.	Объекты капитального строительства регионального значения в области здравоохранения	Строительство фельдшерско-акушерского пункта	Мощность – 20 посещений в смену	Куйтунский район, Ленинское муниципальное образование, п. Ленинский	Не требуется	Схема территориального планирования Иркутской области от 02.11.2012 № 607-пп (актуализированная редакция)
877.	Объекты капитального строительства регионального значения в области здравоохранения	Строительство фельдшерско-акушерского пункта	Мощность – 20 посещений в смену	Куйтунский район, Ленинское муниципальное образование, с. Тихорут	Не требуется	Схема территориального планирования Иркутской области от 02.11.2012 № 607-пп (актуализированная редакция)
878.	Объекты капитального строительства регионального значения в области здравоохранения	Строительство фельдшерско-акушерского пункта	Мощность – 20 посещений в смену	Куйтунский район, Лермонтовское муниципальное образование, п. Еланский	Не требуется	Схема территориального планирования Иркутской области от 02.11.2012 № 607-пп (актуализированная редакция)

№ п/п	Назначение объекта регионального значения	Наименование объекта	Краткая характеристика объекта	Местоположение планируемого объекта	Зоны с особыми условиями использования территории	Примечание
879.	Объекты капитального строительства регионального значения в области здравоохранения	Строительство фельдшерско-акушерского пункта	Мощность – 20 посещений в смену	Куйтунский район, Лермонтовское муниципальное образование, п. Лермонтовский	Не требуется	Схема территориального планирования Иркутской области от 02.11.2012 № 607-пп (актуализированная редакция)
880.	Объекты капитального строительства регионального значения в области здравоохранения	Строительство фельдшерско-акушерского пункта	Мощность – 20 посещений в смену	Куйтунский район, Новотельбинское муниципальное образование, п. Наратай	Не требуется	Схема территориального планирования Иркутской области от 02.11.2012 № 607-пп (актуализированная редакция)
881.	Объекты капитального строительства регионального значения в области здравоохранения	Строительство фельдшерско-акушерского пункта	Мощность – 20 посещений в смену	Куйтунский район, Новотельбинское муниципальное образование, п. Новая Тельба	Не требуется	Схема территориального планирования Иркутской области от 02.11.2012 № 607-пп (актуализированная редакция)
882.	Объекты капитального строительства регионального значения в области здравоохранения	Строительство фельдшерско-акушерского пункта	Мощность – 20 посещений в смену	Куйтунский район, Панагинское муниципальное образование, п. Панагино	Не требуется	Схема территориального планирования Иркутской области от 02.11.2012 № 607-пп (актуализированная редакция)
883.	Объекты капитального строительства регионального значения в области здравоохранения	Строительство фельдшерско-акушерского пункта	Мощность – 20 посещений в смену	Куйтунский район, Тулюшское муниципальное образование, п. Майский	Не требуется	Схема территориального планирования Иркутской области от 02.11.2012 № 607-пп (актуализированная редакция)
884.	Объекты капитального строительства регионального значения в области здравоохранения	Строительство фельдшерско-акушерского пункта	Мощность – 20 посещений в смену	Куйтунский район, Усть-Кадинское муниципальное образование, с. Усть-Када	Не требуется	Схема территориального планирования Иркутской области от 02.11.2012 № 607-пп (актуализированная редакция)
885.	Объекты капитального строительства регионального значения в области здравоохранения	Строительство фельдшерско-акушерского пункта	Мощность – 20 посещений в смену	Куйтунский район, Уянское муниципальное образование, д. Красный Яр	Не требуется	Схема территориального планирования Иркутской области от 02.11.2012 № 607-пп (актуализированная редакция)

№ п/п	Назначение объекта регионального значения	Наименование объекта	Краткая характеристика объекта	Местоположение планируемого объекта	Зоны с особыми условиями использования территории	Примечание
886.	Объекты капитального строительства регионального значения в области здравоохранения	Строительство фельдшерско-акушерского пункта	Мощность – 20 посещений в смену	Куйтунский район, Харикское муниципальное образование, д. Ханхатуй	Не требуется	Схема территориального планирования Иркутской области от 02.11.2012 № 607-пп (актуализированная редакция)
887.	Объекты капитального строительства регионального значения в области здравоохранения	Строительство здания патологоанатомического отделения, отделения судебно-медицинской экспертизы	Мощность – 2 стола для вскрытий, до 1000 объектов морфологических исследований	Ольхонский район, Еланцынское муниципальное образование, с. Еланцы	Не требуется	Схема территориального планирования Иркутской области от 02.11.2012 № 607-пп (актуализированная редакция). Служебная записка министерства здравоохранения Иркутской области от 21.04.2022 № СЛ-02-54-10073/22
888.	Объекты капитального строительства регионального значения в области здравоохранения	Строительство фельдшерско-акушерского пункта	Мощность – 10 посещений в смену	Ольхонский район, Еланцынское муниципальное образование, д. Таловка	Не требуется	Служебная записка министерства имущественных отношений Иркутской области от 09.11.2021 № СЛ-51-5011/21
889.	Объекты капитального строительства регионального значения в области здравоохранения	Строительство участковой больницы	Мощность – амбулатория на 35 посещений, стационар на 5 круглосуточных коек и 10 дневного пребывания	Ольхонский район, Хужирское муниципальное образование, п. Хужир	Не требуется	Схема территориального планирования Иркутской области от 02.11.2012 № 607-пп (актуализированная редакция)
890.	Объекты капитального строительства регионального значения в области здравоохранения	Строительство детской поликлиники ОГБУЗ «Больница г. Свирска»	Мощность – 100 посещений в смену	г. Свирск	Не требуется	Схема территориального планирования Иркутской области от 02.11.2012 № 607-пп (актуализированная редакция). Служебная записка министерства здравоохранения Иркутской области от 21.04.2022 № СЛ-02-54-10073/22

№ п/п	Назначение объекта регионального значения	Наименование объекта	Краткая характеристика объекта	Местоположение планируемого объекта	Зоны с особыми условиями использования территории	Примечание
891.	Объекты капитального строительства регионального значения в области здравоохранения	Строительство нового здания для Усольского филиала ОГБУЗ «Иркутский областной психоневрологичес-кий диспансер» г. Усолье-Сибирское	Мощность: диспансерное отделение на 88 посещений в смену и дневной стационар на 30 коек; стационар на 70 коек круглосуточных	г. Усолье-Сибирское	Не требуется	Служебная записка министерства здравоохранения Иркутской области от 25.10.2021 № СЛ-54-4271/21
892.	Объекты капитального строительства регионального значения в области здравоохранения	Врачебная амбулатория	Мощность – 48 посещений в смену	Усольский район, Новожилкинское муниципальное образование, с. Новожилкино	Не требуется	Служебная записка министерства здравоохранения Иркутской области от 06.03.2020 № СЛ-54-955/20
893.	Объекты капитального строительства регионального значения в области здравоохранения	Строительство фельдшерско-акушерского пункта	Мощность – 20 посещений в смену	Усольский район, Раздольинское муниципальное образование, п. Октябрьский	Не требуется	Схема территориального планирования Иркутской области от 02.11.2012 № 607-пп (актуализированная редакция)
894.	Объекты капитального строительства регионального значения в области здравоохранения	Строительство врачебной амбулатории	Мощность – 50 посещений в смену	Усольский район, Тайтурское муниципальное образование, р.п. Тайтурка	Не требуется	Схема территориального планирования Иркутской области от 02.11.2012 № 607-пп (актуализированная редакция). Служебная записка министерства здравоохранения Иркутской области от 21.04.2022 № СЛ-02-54-10073/22
895.	Объекты капитального строительства регионального значения в области здравоохранения	Строительство фельдшерско-акушерского пункта	Мощность – 20 посещений в смену	Усть-Удинский район, Светлолобовское муниципальное образование, с. Светлолобово	Не требуется	Схема территориального планирования Иркутской области от 02.11.2012 № 607-пп (актуализированная редакция)

№ п/п	Назначение объекта регионального значения	Наименование объекта	Краткая характеристика объекта	Местоположение планируемого объекта	Зоны с особыми условиями использования территории	Примечание
896.	Объекты капитального строительства регионального значения в области здравоохранения	Строительство фельдшерско-акушерского пункта	Мощность – 20 посещений в смену	Усть-Удинский район, Юголокское муниципальное образование, д. Кижа	Не требуется	Схема территориального планирования Иркутской области от 02.11.2012 № 607-пп (актуализированная редакция)
897.	Объекты капитального строительства регионального значения в области здравоохранения	Строительство фельдшерско-акушерского пункта	Мощность – 20 посещений в смену	Усть-Удинский район, Игжейское муниципальное образование, с. Игжей	Не требуется	Схема территориального планирования Иркутской области от 02.11.2012 № 607-пп (актуализированная редакция)
898.	Объекты капитального строительства регионального значения в области здравоохранения	Строительство фельдшерско-акушерского пункта	Мощность – 20 посещений в смену	Усть-Удинский район, Малышевское муниципальное образование, с. Малышевка	Не требуется	Схема территориального планирования Иркутской области от 02.11.2012 № 607-пп (актуализированная редакция)
899.	Объекты капитального строительства регионального значения в области здравоохранения	Строительство фельдшерско-акушерского пункта	Мощность – 20 посещений в смену	Усть-Удинский район, Малышевское муниципальное образование, д. Баранова	Не требуется	Схема территориального планирования Иркутской области от 02.11.2012 № 607-пп (актуализированная редакция)
900.	Объекты капитального строительства регионального значения в области здравоохранения	Строительство фельдшерско-акушерского пункта	Мощность – 20 посещений в смену	Усть-Удинский район, Малышевское муниципальное образование, д. Долганова	Не требуется	Схема территориального планирования Иркутской области от 02.11.2012 № 607-пп (актуализированная редакция)
901.	Объекты капитального строительства регионального значения в области здравоохранения	Строительство фельдшерско-акушерского пункта	Мощность – 10 посещений в смену	Усть-Удинский район, Чичковское муниципальное образование, д. Чичкова	Не требуется	Служебная записка министерства здравоохранения Иркутской области от 06.03.2020 № СЛ-54-955/20
902.	Объекты капитального строительства регионального значения в области здравоохранения	Строительство нового здания для Черемховского филиала ОГБУЗ «Иркутский областной	Мощность: диспансерное отделение на 80 посещений в смену и 10 коек дневного	г. Черемхово	Не требуется	Служебная записка министерства здравоохранения Иркутской области от 25.10.2021 № СЛ-54-4271/21

№ п/п	Назначение объекта регионального значения	Наименование объекта	Краткая характеристика объекта	Местоположение планируемого объекта	Зоны с особыми условиями использования территории	Примечание
		психоневрологический диспансер» г. Черемхово	стационара; стационар на 110 коек круглосуточных			
Усть-Ордынская Бурятская опорная территория развития						
903.	Объекты капитального строительства регионального значения в области здравоохранения	Строительство фельдшерско-акушерского пункта	Мощность – 12 посещений в смену	Аларский район, муниципальное образование «Нельхай», д. Мольта	Не требуется	Служебная записка министерства здравоохранения Иркутской области от 06.03.2020 № СЛ-54-955/20
904.	Объекты капитального строительства регионального значения в области здравоохранения	Строительство фельдшерско-акушерского пункта	Мощность – 20 посещений в смену	Баяндаевский район, муниципальное образование «Васильевск», д. Лидинская	Не требуется	Схема территориального планирования Иркутской области от 02.11.2012 № 607-пп (актуализированная редакция)
905.	Объекты капитального строительства регионального значения в области здравоохранения	Строительство фельдшерско-акушерского пункта	Мощность – 12 посещений в смену	Баяндаевский район, муниципальное образование «Васильевск», д. Харагун	Не требуется	Служебная записка министерства здравоохранения Иркутской области от 06.03.2020 № СЛ-54-955/20
906.	Объекты капитального строительства регионального значения в области здравоохранения	Строительство фельдшерско-акушерского пункта	Мощность – 12 посещений в смену	Баяндаевский район, муниципальное образование «Гаханы», д. Бадагуй	Не требуется	Служебная записка министерства здравоохранения Иркутской области от 06.03.2020 № СЛ-54-955/20
907.	Объекты капитального строительства регионального значения в области здравоохранения	Строительство фельдшерско-акушерского пункта	Мощность – 20 посещений в смену	Баяндаевский район, муниципальное образование «Курумчинский», с. Хатар-Хадай	Не требуется	Схема территориального планирования Иркутской области от 02.11.2012 № 607-пп (актуализированная редакция)
908.	Объекты капитального строительства регионального значения в области здравоохранения	Строительство фельдшерско-акушерского пункта	Мощность – 12 посещений в смену	Баяндаевский район, муниципальное образование «Курумчинский», д. Наумовка	Не требуется	Служебная записка министерства здравоохранения Иркутской области от 06.03.2020 № СЛ-54-955/20

№ п/п	Назначение объекта регионального значения	Наименование объекта	Краткая характеристика объекта	Местоположение планируемого объекта	Зоны с особыми условиями использования территории	Примечание
909.	Объекты капитального строительства регионального значения в области здравоохранения	Строительство фельдшерско-акушерского пункта	Мощность – 12 посещений в смену	Баяндаевский район, муниципальное образование «Кырма», д. Нагатай	Не требуется	Служебная записка министерства здравоохранения Иркутской области от 06.03.2020 № СЛ-54-955/20
910.	Объекты капитального строительства регионального значения в области здравоохранения	Строительство фельдшерско-акушерского пункта	Мощность – 20 посещений в смену	Баяндаевский район, муниципальное образование «Люры», д. Бохолдой	Не требуется	Схема территориального планирования Иркутской области от 02.11.2012 № 607-пп (актуализированная редакция)
911.	Объекты капитального строительства регионального значения в области здравоохранения	Строительство фельдшерско-акушерского пункта	Мощность – 12 посещений в смену	Баяндаевский район, муниципальное образование «Люры», д. Люры	Не требуется	Служебная записка министерства здравоохранения Иркутской области от 06.03.2020 № СЛ-54-955/20
912.	Объекты капитального строительства регионального значения в области здравоохранения	Строительство фельдшерско-акушерского пункта	Мощность – 12 посещений в смену	Баяндаевский район, муниципальное образование «Тургеневка», с. Тургеневка	Не требуется	Служебная записка министерства здравоохранения Иркутской области от 06.03.2020 № СЛ-54-955/20
913.	Объекты капитального строительства регионального значения в области здравоохранения	Строительство фельдшерско-акушерского пункта	Мощность – 20 посещений в смену	Баяндаевский район, муниципальное образование «Хогот», д. Старый-Хогот	Не требуется	Схема территориального планирования Иркутской области от 02.11.2012 № 607-пп (актуализированная редакция)
914.	Объекты капитального строительства регионального значения в области здравоохранения	Строительство фельдшерско-акушерского пункта	Мощность – 12 посещений в смену	Баяндаевский район, муниципальное образование «Хогот», д. Кайзаран	Не требуется	Служебная записка министерства здравоохранения Иркутской области от 06.03.2020 № СЛ-54-955/20
915.	Объекты капитального строительства регионального значения в области здравоохранения	Строительство фельдшерско-акушерского пункта	Мощность – 12 посещений в смену	Баяндаевский район, муниципальное образование «Хогот», д. Хандагай	Не требуется	Служебная записка министерства здравоохранения Иркутской области от 06.03.2020 № СЛ-54-955/20
916.	Объекты капитального строительства	Строительство фельдшерско-акушерского пункта	Мощность – 12 посещений в смену	Баяндаевский район, муниципальное	Не требуется	Служебная записка министерства здравоохранения Иркутской области от 06.03.2020 № СЛ-54-955/20

№ п/п	Назначение объекта регионального значения	Наименование объекта	Краткая характеристика объекта	Местоположение планируемого объекта	Зоны с особыми условиями использования территории	Примечание
	регионального значения в области здравоохранения			образование «Хогот», д. Шитхулун		
917.	Объекты капитального строительства регионального значения в области здравоохранения	Строительство фельдшерско-акушерского пункта	Мощность – 10 посещений в смену	Боханский район, муниципальное образование «Каменка», д. Угольная	Не требуется	Схема территориального планирования Иркутской области от 02.11.2012 № 607-пп (актуализированная редакция)
918.	Объекты капитального строительства регионального значения в области здравоохранения	Строительство фельдшерско-акушерского пункта	Мощность – 12 посещений в смену	Боханский район, муниципальное образование «Новая Ида», с. Новая Ида	Не требуется	Служебная записка министерства здравоохранения Иркутской области от 06.03.2020 № СЛ-54-955/20
919.	Объекты капитального строительства регионального значения в области здравоохранения	Строительство фельдшерско-акушерского пункта	Мощность – 20 посещений в смену	Боханский район, муниципальное образование «Олонки», з. Грехневка	Не требуется	Схема территориального планирования Иркутской области от 02.11.2012 № 607-пп (актуализированная редакция)
920.	Объекты капитального строительства регионального значения в области здравоохранения	Строительство фельдшерско-акушерского пункта	Мощность – 12 посещений в смену	Боханский район, муниципальное образование «Тараса», д. Новый Алендарь	Не требуется	Служебная записка министерства здравоохранения Иркутской области от 06.03.2020 № СЛ-54-955/20
921.	Объекты капитального строительства регионального значения в области здравоохранения	Строительство фельдшерско-акушерского пункта	Мощность – 20 посещений в смену	Боханский район, муниципальное образование «Тараса», д. Буреть	Не требуется	Схема территориального планирования Иркутской области от 02.11.2012 № 607-пп (актуализированная редакция)
922.	Объекты капитального строительства регионального значения в области здравоохранения	Строительство фельдшерско-акушерского пункта	Мощность – 12 посещений в смену	Боханский район, муниципальное образование «Тараса», с. Тараса	Не требуется	Служебная записка министерства здравоохранения Иркутской области от 06.03.2020 № СЛ-54-955/20
923.	Объекты капитального строительства регионального значения в области здравоохранения	Строительство фельдшерско-акушерского пункта	Мощность – 20 посещений в смену	Боханский район, муниципальное образование «Тихоновка», д. Чилим	Не требуется	Схема территориального планирования Иркутской области от 02.11.2012 № 607-пп (актуализированная редакция)
924.	Объекты капитального строительства	Строительство фельдшерско-акушерского пункта	Мощность – 20 посещений в смену	Боханский район, муниципальное	Не требуется	Схема территориального планирования Иркутской области

№ п/п	Назначение объекта регионального значения	Наименование объекта	Краткая характеристика объекта	Местоположение планируемого объекта	Зоны с особыми условиями использования территории	Примечание
	регионального значения в области здравоохранения			образование «Укыр», д. Манькова		от 02.11.2012 № 607-пп (актуализированная редакция)
925.	Объекты капитального строительства регионального значения в области здравоохранения	Строительство фельдшерско-акушерского пункта	Мощность – 20 посещений в смену	Боханский район, муниципальное образование «Хохорск», д. Нововоскресенка	Не требуется	Схема территориального планирования Иркутской области от 02.11.2012 № 607-пп (актуализированная редакция)
926.	Объекты капитального строительства регионального значения в области здравоохранения	Строительство фельдшерско-акушерского пункта	Мощность – 12 посещений в смену	Боханский район, муниципальное образование «Хохорск», д. Харатирген	Не требуется	Служебная записка министерства здравоохранения Иркутской области от 06.03.2020 № СЛ-54-955/20
927.	Объекты капитального строительства регионального значения в области здравоохранения	Строительство фельдшерско-акушерского пункта	Мощность – 12 посещений в смену	Боханский район, муниципальное образование «Каменка», з. Гречехан	Не требуется	Служебная записка министерства здравоохранения Иркутской области от 06.03.2020 № СЛ-54-955/20
928.	Объекты капитального строительства регионального значения в области здравоохранения	Строительство фельдшерско-акушерского пункта	Мощность – 10 посещений в смену	Нукутский район, муниципальное образование «Алтарик», с. Алтарик	Не требуется	Служебная записка министерства здравоохранения Иркутской области от 06.03.2020 № СЛ-54-955/20
929.	Объекты капитального строительства регионального значения в области здравоохранения	Строительство фельдшерско-акушерского пункта	Мощность – 10 посещений в смену	Нукутский район, муниципальное образование «Закулей», д. Мельхитуй	Не требуется	Служебная записка министерства здравоохранения Иркутской области от 06.03.2020 № СЛ-54-955/20
930.	Объекты капитального строительства регионального значения в области здравоохранения	Строительство фельдшерско-акушерского пункта	Мощность – 10 посещений в смену	Нукутский район, муниципальное образование «Хадахан», д. Мельхитуй	Не требуется	Служебная записка министерства здравоохранения Иркутской области от 06.03.2020 № СЛ-54-955/20
931.	Объекты капитального строительства регионального значения в области здравоохранения	Строительство фельдшерско-акушерского пункта	Мощность – 10 посещений в смену	Нукутский район, муниципальное образование «Хадахан», с. Хадахан	Не требуется	Служебная записка министерства здравоохранения Иркутской области от 06.03.2020 № СЛ-54-955/20
932.	Объекты капитального строительства	Строительство фельдшерско-акушерского пункта	Мощность – 10 посещений в смену	Нукутский район, муниципальное	Не требуется	Служебная записка министерства здравоохранения Иркутской области от 06.03.2020 № СЛ-54-955/20

№ п/п	Назначение объекта регионального значения	Наименование объекта	Краткая характеристика объекта	Местоположение планируемого объекта	Зоны с особыми условиями использования территории	Примечание
	регионального значения в области здравоохранения			образование «Закулей», с. Закулей		
933.	Объекты капитального строительства регионального значения в области здравоохранения	Строительство фельдшерско-акушерского пункта	Мощность – 10 посещений в смену	Нукутский район, муниципальное образование «Новоленино», д. Заходы	Не требуется	Служебная записка министерства здравоохранения Иркутской области от 06.03.2020 № СЛ-54-955/20
934.	Объекты капитального строительства регионального значения в области здравоохранения	Строительство фельдшерско-акушерского пункта	Мощность – 10 посещений в смену	Нукутский район, муниципальное образование «Новоленино», д. Зунгар	Не требуется	Служебная записка министерства здравоохранения Иркутской области от 06.03.2020 № СЛ-54-955/20
935.	Объекты капитального строительства регионального значения в области здравоохранения	Строительство фельдшерско-акушерского пункта	Мощность – 10 посещений в смену	Нукутский район, муниципальное образование «Новоленино», п. Новоленино	Не требуется	Служебная записка министерства здравоохранения Иркутской области от 06.03.2020 № СЛ-54-955/20
936.	Объекты капитального строительства регионального значения в области здравоохранения	Строительство фельдшерско-акушерского пункта	Мощность – 20 посещений в смену	Нукутский район, муниципальное образование «Нукуты», д. Макарьевская	Не требуется	Схема территориального планирования Иркутской области от 02.11.2012 № 607-пп (актуализированная редакция)
937.	Объекты капитального строительства регионального значения в области здравоохранения	Строительство фельдшерско-акушерского пункта	Мощность – 10 посещений в смену	Нукутский район, муниципальное образование «Нукуты», с. Нукуты	Не требуется	Служебная записка министерства здравоохранения Иркутской области от 06.03.2020 № СЛ-54-955/20
938.	Объекты капитального строительства регионального значения в области здравоохранения	Строительство фельдшерско-акушерского пункта	Мощность – 10 посещений в смену	Нукутский район, муниципальное образование «Хареты», д. Большебаяновская	Не требуется	Служебная записка министерства здравоохранения Иркутской области от 06.03.2020 № СЛ-54-955/20
939.	Объекты капитального строительства регионального значения в области здравоохранения	Строительство фельдшерско-акушерского пункта	Мощность – 10 посещений в смену	Нукутский район, муниципальное образование «Хареты», д. Васильевское	Не требуется	Служебная записка министерства здравоохранения Иркутской области от 06.03.2020 № СЛ-54-955/20

№ п/п	Назначение объекта регионального значения	Наименование объекта	Краткая характеристика объекта	Местоположение планируемого объекта	Зоны с особыми условиями использования территории	Примечание
940.	Объекты капитального строительства регионального значения в области здравоохранения	Строительство фельдшерско-акушерского пункта	Мощность – 20 посещений в смену	Нукутский район, муниципальное образование «Целинный», д. Наймодай	Не требуется	Схема территориального планирования Иркутской области от 02.11.2012 № 607-пп (актуализированная редакция)
941.	Объекты капитального строительства регионального значения в области здравоохранения	Строительство фельдшерско-акушерского пункта	Мощность – 10 посещений в смену	Нукутский район, муниципальное образование «Шаратское», д. Тангуты	Не требуется	Служебная записка министерства здравоохранения Иркутской области от 06.03.2020 № СЛ-54-955/20
942.	Объекты капитального строительства регионального значения в области здравоохранения	Строительство здания инфекционного отделения ОГБУЗ «Нукутская центральная районная больница»	Мощность – 10 коек	Нукутский район, муниципальное образование «Нукуты», с. Нукуты	Не требуется	Схема территориального планирования Иркутской области от 02.11.2012 № 607-пп (актуализированная редакция)
943.	Объекты капитального строительства регионального значения в области здравоохранения	Строительство здания лаборатории ОГБУЗ «Осинская центральная районная больница»	Мощность – до 2000 исследований в смену, здание площадью не менее 175,0 кв.м	Осинский район, муниципальное образование «Оса», с. Оса	Не требуется	Схема территориального планирования Иркутской области от 02.11.2012 № 607-пп (актуализированная редакция)
944.	Объекты капитального строительства регионального значения в области здравоохранения	Строительство нового здания ОГБУЗ «Усть-Ордынская стоматологическая поликлиника»	Мощность – 100 посещений в смену	Эхирит-Булагатский район, муниципальное образование «Усть-Ордынское», п. Усть-Ордынский	Не требуется	Служебная записка министерства здравоохранения Иркутской области от 25.10.2021 № СЛ-54-4271/21
Тайшето-Тулунская опорная территория развития						
945.	Объекты капитального строительства	Строительство фельдшерско-акушерского пункта	Мощность – 20 посещений в смену	Нижнеудинский район, Атагайское	Не требуется	Схема территориального планирования Иркутской области

№ п/п	Назначение объекта регионального значения	Наименование объекта	Краткая характеристика объекта	Местоположение планируемого объекта	Зоны с особыми условиями использования территории	Примечание
	регионального значения в области здравоохранения			муниципальное образование, д. Каксат		от 02.11.2012 № 607-пп (актуализированная редакция)
946.	Объекты капитального строительства регионального значения в области здравоохранения	Строительство фельдшерско-акушерского пункта	Мощность – 20 посещений в смену	Нижнеудинский район, Атагайское муниципальное образование, д. Ук-Бадарановка	Не требуется	Схема территориального планирования Иркутской области от 02.11.2012 № 607-пп (актуализированная редакция)
947.	Объекты капитального строительства регионального значения в области здравоохранения	Строительство фельдшерско-акушерского пункта	Мощность – 20 посещений в смену	Нижнеудинский район, Атагайское муниципальное образование, д. Шипицина	Не требуется	Схема территориального планирования Иркутской области от 02.11.2012 № 607-пп (актуализированная редакция)
948.	Объекты капитального строительства регионального значения в области здравоохранения	Строительство фельдшерско-акушерского пункта	Мощность – 20 посещений в смену	Нижнеудинский район, Атагайское муниципальное образование, п. Лесной	Не требуется	Схема территориального планирования Иркутской области от 02.11.2012 № 607-пп (актуализированная редакция)
949.	Объекты капитального строительства регионального значения в области здравоохранения	Строительство фельдшерско-акушерского пункта	Мощность – 20 посещений в смену	Нижнеудинский район, Атагайское муниципальное образование, п. Усть-Кадуй	Не требуется	Схема территориального планирования Иркутской области от 02.11.2012 № 607-пп (актуализированная редакция)
950.	Объекты капитального строительства регионального значения в области здравоохранения	Строительство фельдшерско-акушерского пункта	Мощность – 20 посещений в смену	Нижнеудинский район, Атагайское муниципальное образование, уч. Октябрьский	Не требуется	Схема территориального планирования Иркутской области от 02.11.2012 № 607-пп (актуализированная редакция)
951.	Объекты капитального строительства регионального значения в области здравоохранения	Строительство фельдшерско-акушерского пункта	Мощность – 20 посещений в смену	Нижнеудинский район, Замзорское муниципальное образование, п. Первомайский	Не требуется	Схема территориального планирования Иркутской области от 02.11.2012 № 607-пп (актуализированная редакция)

№ п/п	Назначение объекта регионального значения	Наименование объекта	Краткая характеристика объекта	Местоположение планируемого объекта	Зоны с особыми условиями использования территории	Примечание
952.	Объекты капитального строительства регионального значения в области здравоохранения	Строительство фельдшерско-акушерского пункта	Мощность – 20 посещений в смену	Нижнеудинский район, Замзорское муниципальное образование, уч. Загорье	Не требуется	Схема территориального планирования Иркутской области от 02.11.2012 № 607-пп (актуализированная редакция)
953.	Объекты капитального строительства регионального значения в области здравоохранения	Строительство фельдшерско-акушерского пункта	Мощность – 20 посещений в смену	Нижнеудинский район, Иргейское муниципальное образование, д. Марга	Не требуется	Схема территориального планирования Иркутской области от 02.11.2012 № 607-пп (актуализированная редакция)
954.	Объекты капитального строительства регионального значения в области здравоохранения	Строительство фельдшерско-акушерского пункта	Мощность – 20 посещений в смену	Нижнеудинский район, Иргейское муниципальное образование, с. Иргей	Не требуется	Схема территориального планирования Иркутской области от 02.11.2012 № 607-пп (актуализированная редакция)
955.	Объекты капитального строительства регионального значения в области здравоохранения	Строительство фельдшерско-акушерского пункта	Мощность – 20 посещений в смену	Нижнеудинский район, Каменское муниципальное образование, д. Мара	Не требуется	Схема территориального планирования Иркутской области от 02.11.2012 № 607-пп (актуализированная редакция)
956.	Объекты капитального строительства регионального значения в области здравоохранения	Строительство фельдшерско-акушерского пункта	Мощность – 20 посещений в смену	Нижнеудинский район, Каменское муниципальное образование, д. Новое Село	Не требуется	Схема территориального планирования Иркутской области от 02.11.2012 № 607-пп (актуализированная редакция)
957.	Объекты капитального строительства регионального значения в области здравоохранения	Строительство фельдшерско-акушерского пункта	Мощность – 20 посещений в смену	Нижнеудинский район, Каменское муниципальное образование, с. Каменка	Не требуется	Схема территориального планирования Иркутской области от 02.11.2012 № 607-пп (актуализированная редакция)
958.	Объекты капитального строительства регионального значения в области здравоохранения	Строительство фельдшерско-акушерского пункта	Мощность – 20 посещений в смену	Нижнеудинский район, Каменское муниципальное образование, уч. Куряты	Не требуется	Схема территориального планирования Иркутской области от 02.11.2012 № 607-пп (актуализированная редакция)
959.	Объекты капитального строительства	Строительство фельдшерско-акушерского пункта	Мощность – 20 посещений в смену	Нижнеудинский район, Катарбейское муниципальное	Не требуется	Схема территориального планирования Иркутской области

№ п/п	Назначение объекта регионального значения	Наименование объекта	Краткая характеристика объекта	Местоположение планируемого объекта	Зоны с особыми условиями использования территории	Примечание
	регионального значения в области здравоохранения			образование, д. Бородинск		от 02.11.2012 № 607-пп (актуализированная редакция)
960.	Объекты капитального строительства регионального значения в области здравоохранения	Строительство фельдшерско-акушерского пункта	Мощность – 20 посещений в смену	Нижнеудинский район, Катарбейское муниципальное образование, д. Орик	Не требуется	Схема территориального планирования Иркутской области от 02.11.2012 № 607-пп (актуализированная редакция)
961.	Объекты капитального строительства регионального значения в области здравоохранения	Строительство фельдшерско-акушерского пункта	Мощность – 20 посещений в смену	Нижнеудинский район, Катарбейское муниципальное образование, д. Ут	Не требуется	Схема территориального планирования Иркутской области от 02.11.2012 № 607-пп (актуализированная редакция)
962.	Объекты капитального строительства регионального значения в области здравоохранения	Строительство фельдшерско-акушерского пункта	Мощность – 20 посещений в смену	Нижнеудинский район, Катарминское муниципальное образование, с. Катарма	Не требуется	Схема территориального планирования Иркутской области от 02.11.2012 № 607-пп (актуализированная редакция)
963.	Объекты капитального строительства регионального значения в области здравоохранения	Строительство фельдшерско-акушерского пункта	Мощность – 20 посещений в смену	Нижнеудинский район, Катарминское муниципальное образование, уч. Новогродинск	Не требуется	Схема территориального планирования Иркутской области от 02.11.2012 № 607-пп (актуализированная редакция)
964.	Объекты капитального строительства регионального значения в области здравоохранения	Строительство фельдшерско-акушерского пункта	Мощность – 20 посещений в смену	Нижнеудинский район, Катарминское муниципальное образование, уч. Таежный	Не требуется	Схема территориального планирования Иркутской области от 02.11.2012 № 607-пп (актуализированная редакция)
965.	Объекты капитального строительства регионального значения в области здравоохранения	Строительство детской поликлиники	Мощность – 150 посещений в смену	Нижнеудинский район, Нижнеудинское муниципальное образование, г. Нижнеудинск	Не требуется	Схема территориального планирования Иркутской области от 02.11.2012 № 607-пп (актуализированная редакция)
966.	Объекты капитального строительства регионального значения в области здравоохранения	Строительство фельдшерско-акушерского пункта	Мощность – 20 посещений в смену	Нижнеудинский район, Порогское муниципальное	Не требуется	Схема территориального планирования Иркутской области от 02.11.2012 № 607-пп (актуализированная редакция)

№ п/п	Назначение объекта регионального значения	Наименование объекта	Краткая характеристика объекта	Местоположение планируемого объекта	Зоны с особыми условиями использования территории	Примечание
				образование, п. Кирей-Муксут		
967.	Объекты капитального строительства регионального значения в области здравоохранения	Строительство фельдшерско-акушерского пункта	Мощность – 20 посещений в смену	Нижнеудинский район, Солонецкое муниципальное образование, д. Чалоты	Не требуется	Схема территориального планирования Иркутской области от 02.11.2012 № 607-пп (актуализированная редакция)
968.	Объекты капитального строительства регионального значения в области здравоохранения	Строительство фельдшерско-акушерского пункта	Мощность – 20 посещений в смену	Нижнеудинский район, Солонецкое муниципальное образование, с. Солонцы	Не требуется	Схема территориального планирования Иркутской области от 02.11.2012 № 607-пп (актуализированная редакция)
969.	Объекты капитального строительства регионального значения в области здравоохранения	Строительство фельдшерско-акушерского пункта	Мощность – 20 посещений в смену	Нижнеудинский район, Староалзамайское муниципальное образование, п. Буракова	Не требуется	Схема территориального планирования Иркутской области от 02.11.2012 № 607-пп (актуализированная редакция)
970.	Объекты капитального строительства регионального значения в области здравоохранения	Строительство фельдшерско-акушерского пункта	Мощность – 20 посещений в смену	Нижнеудинский район, Староалзамайское муниципальное образование, п. Новокиевск	Не требуется	Схема территориального планирования Иркутской области от 02.11.2012 № 607-пп (актуализированная редакция)
971.	Объекты капитального строительства регионального значения в области здравоохранения	Строительство фельдшерско-акушерского пункта	Мощность – 20 посещений в смену	Нижнеудинский район, Староалзамайское муниципальное образование, с. Старый Алзамай	Не требуется	Схема территориального планирования Иркутской области от 02.11.2012 № 607-пп (актуализированная редакция)
972.	Объекты капитального строительства регионального значения в области здравоохранения	Строительство фельдшерско-акушерского пункта	Мощность – 20 посещений в смену	Нижнеудинский район, Уковское муниципальное образование, п. Камышет	Не требуется	Схема территориального планирования Иркутской области от 02.11.2012 № 607-пп (актуализированная редакция)

№ п/п	Назначение объекта регионального значения	Наименование объекта	Краткая характеристика объекта	Местоположение планируемого объекта	Зоны с особыми условиями использования территории	Примечание
973.	Объекты капитального строительства регионального значения в области здравоохранения	Строительство фельдшерско-акушерского пункта	Мощность – 20 посещений в смену	Нижнеудинский район, Усть-Рубахинское муниципальное образование, д. Рубахина	Не требуется	Схема территориального планирования Иркутской области от 02.11.2012 № 607-пп (актуализированная редакция)
974.	Объекты капитального строительства регионального значения в области здравоохранения	Строительство фельдшерско-акушерского пункта	Мощность – 20 посещений в смену	Нижнеудинский район, Усть-Рубахинское муниципальное образование, д. Уват	Не требуется	Схема территориального планирования Иркутской области от 02.11.2012 № 607-пп (актуализированная редакция)
975.	Объекты капитального строительства регионального значения в области здравоохранения	Строительство фельдшерско-акушерского пункта	Мощность – 20 посещений в смену	Нижнеудинский район, Усть-Рубахинское муниципальное образование, д. Швайкина	Не требуется	Схема территориального планирования Иркутской области от 02.11.2012 № 607-пп (актуализированная редакция)
976.	Объекты капитального строительства регионального значения в области здравоохранения	Строительство фельдшерско-акушерского пункта	Мощность – 20 посещений в смену	Нижнеудинский район, Усть-Рубахинское муниципальное образование, д. Шум	Не требуется	Схема территориального планирования Иркутской области от 02.11.2012 № 607-пп (актуализированная редакция)
977.	Объекты капитального строительства регионального значения в области здравоохранения	Строительство фельдшерско-акушерского пункта	Мощность – 20 посещений в смену	Нижнеудинский район, Усть-Рубахинское муниципальное образование, п. Майский	Не требуется	Схема территориального планирования Иркутской области от 02.11.2012 № 607-пп (актуализированная редакция)
978.	Объекты капитального строительства регионального значения в области здравоохранения	Строительство фельдшерско-акушерского пункта	Мощность – 20 посещений в смену	Нижнеудинский район, Усть-Рубахинское муниципальное образование, с. Абалаково	Не требуется	Схема территориального планирования Иркутской области от 02.11.2012 № 607-пп (актуализированная редакция)
979.	Объекты капитального строительства регионального значения в области здравоохранения	Строительство фельдшерско-акушерского пункта	Мощность – 20 посещений в смену	Нижнеудинский район, Худоеланское муниципальное образование, д. Талый Ключ	Не требуется	Схема территориального планирования Иркутской области от 02.11.2012 № 607-пп (актуализированная редакция)

№ п/п	Назначение объекта регионального значения	Наименование объекта	Краткая характеристика объекта	Местоположение планируемого объекта	Зоны с особыми условиями использования территории	Примечание
980.	Объекты капитального строительства регионального значения в области здравоохранения	Строительство фельдшерско-акушерского пункта	Мощность – 20 посещений в смену	Нижнеудинский район, Худоеланское муниципальное образование, п. ж/д ст. Кадуй	Не требуется	Схема территориального планирования Иркутской области от 02.11.2012 № 607-пп (актуализированная редакция)
981.	Объекты капитального строительства регионального значения в области здравоохранения	Строительство фельдшерско-акушерского пункта	Мощность – 20 посещений в смену	Нижнеудинский район, Худоеланское муниципальное образование, п. ж/д ст. Хингуй	Не требуется	Схема территориального планирования Иркутской области от 02.11.2012 № 607-пп (актуализированная редакция)
982.	Объекты капитального строительства регионального значения в области здравоохранения	Строительство амбулатории	Мощность – 50 посещений в смену	Нижнеудинский район, Худоеланское муниципальное образование, с. Худоеланское	Не требуется	Схема территориального планирования Иркутской области от 02.11.2012 № 607-пп (актуализированная редакция)
983.	Объекты капитального строительства регионального значения в области здравоохранения	Строительство фельдшерско-акушерского пункта	Мощность – 20 посещений в смену	Нижнеудинский район, Чеховское муниципальное образование, д. Кургатей	Не требуется	Схема территориального планирования Иркутской области от 02.11.2012 № 607-пп (актуализированная редакция)
984.	Объекты капитального строительства регионального значения в области здравоохранения	Строительство фельдшерско-акушерского пункта	Мощность – 20 посещений в смену	Нижнеудинский район, Шебертинское муниципальное образование, д. Большеверстовск	Не требуется	Схема территориального планирования Иркутской области от 02.11.2012 № 607-пп (актуализированная редакция)
985.	Объекты капитального строительства регионального значения в области здравоохранения	Строительство фельдшерско-акушерского пункта	Мощность – 20 посещений в смену	Нижнеудинский район, Шебертинское муниципальное образование, п. Вершина	Не требуется	Схема территориального планирования Иркутской области от 02.11.2012 № 607-пп (актуализированная редакция)
986.	Объекты капитального строительства	Строительство фельдшерско-акушерского пункта	Мощность – 20 посещений в смену	Нижнеудинский район, Шебертинское	Не требуется	Схема территориального планирования Иркутской области

№ п/п	Назначение объекта регионального значения	Наименование объекта	Краткая характеристика объекта	Местоположение планируемого объекта	Зоны с особыми условиями использования территории	Примечание
	регионального значения в области здравоохранения			муниципальное образование, с. Даур		от 02.11.2012 № 607-пп (актуализированная редакция)
987.	Объекты капитального строительства регионального значения в области здравоохранения	Строительство фельдшерско-акушерского пункта	Мощность – 20 посещений в смену	Нижнеудинский район, Широковское муниципальное образование, д. Тони	Не требуется	Схема территориального планирования Иркутской области от 02.11.2012 № 607-пп (актуализированная редакция)
988.	Объекты капитального строительства регионального значения в области здравоохранения	Строительство фельдшерско-акушерского пункта	Мощность – 20 посещений в смену	Нижнеудинский район, Широковское муниципальное образование, п. Черемшанка	Не требуется	Схема территориального планирования Иркутской области от 02.11.2012 № 607-пп (актуализированная редакция)
989.	Объекты капитального строительства регионального значения в области здравоохранения	Строительство фельдшерско-акушерского пункта	Мощность – 20 посещений в смену	Нижнеудинский район, Широковское муниципальное образование, с. Боровинок	Не требуется	Схема территориального планирования Иркутской области от 02.11.2012 № 607-пп (актуализированная редакция)
990.	Объекты капитального строительства регионального значения в области здравоохранения	Здание лечебного корпуса	Мощность – 227 круглосуточных коек	Нижнеудинский район, Нижнеудинское муниципальное образование, г. Нижнеудинск	Не требуется	Служебная записка министерства здравоохранения Иркутской области от 06.03.2020 № СЛ-54-955/20
991.	Объекты капитального строительства регионального значения в области здравоохранения	Патологоанатомический корпус ОГБУЗ «Нижнеудинская районная больница»	Мощность – на 4 стола для вскрытий, в том числе – 1 стол для инфицированных, до 3000 объектов морфологических исследований	Нижнеудинский район, Нижнеудинское муниципальное образование, г. Нижнеудинск	Не требуется	В рамках Программы Иркутской области «Развитие здравоохранения» на 2019-2024 годы» (Постановление Правительства Иркутской области от 06.11.2018 № 816-пп (ред. от 27.08.2021))
992.	Объекты капитального строительства регионального значения в области здравоохранения	Врачебная амбулатория	Мощность – 20 посещений в смену	Нижнеудинский район, Уковское муниципальное образование, р.п. Ук	Не требуется	Служебная записка министерства здравоохранения Иркутской области от 06.03.2020 № СЛ-54-955/20

№ п/п	Назначение объекта регионального значения	Наименование объекта	Краткая характеристика объекта	Местоположение планируемого объекта	Зоны с особыми условиями использования территории	Примечание
993.	Объекты капитального строительства регионального значения в области здравоохранения	Врачебная амбулатория	Мощность – 20 посещений в смену	Нижнеудинский район, Тофаларское муниципальное образование, с. Алыгджер	Не требуется	Служебная записка министерства здравоохранения Иркутской области от 06.03.2020 № СЛ-54-955/20
994.	Объекты капитального строительства регионального значения в области здравоохранения	Строительство фельдшерско-акушерского пункта	Мощность – 20 посещений в смену	Тайшетский район, Березовское муниципальное образование, д. Новый Акульшет	Не требуется	Схема территориального планирования Иркутской области от 02.11.2012 № 607-пп (актуализированная редакция)
995.	Объекты капитального строительства регионального значения в области здравоохранения	Строительство фельдшерско-акушерского пункта	Мощность – 20 посещений в смену	Тайшетский район, Березовское муниципальное образование, с. Березовка	Не требуется	Схема территориального планирования Иркутской области от 02.11.2012 № 607-пп (актуализированная редакция)
996.	Объекты капитального строительства регионального значения в области здравоохранения	Строительство фельдшерско-акушерского пункта	Мощность – 20 посещений в смену	Тайшетский район, Борисовское муниципальное образование, с. Борисово	Не требуется	Схема территориального планирования Иркутской области от 02.11.2012 № 607-пп (актуализированная редакция)
997.	Объекты капитального строительства регионального значения в области здравоохранения	Строительство фельдшерско-акушерского пункта	Мощность – 20 посещений в смену	Тайшетский район, Зареченское муниципальное образование, д. Троицк	Не требуется	Схема территориального планирования Иркутской области от 02.11.2012 № 607-пп (актуализированная редакция)
998.	Объекты капитального строительства регионального значения в области здравоохранения	Строительство центра планирования семьи	Мощность – 20 посещений в смену	Тайшетский район, муниципальное образование «Тайшетское городское поселение», г. Тайшет	Не требуется	Схема территориального планирования Иркутской области от 02.11.2012 № 607-пп (актуализированная редакция)
999.	Объекты капитального строительства	Реконструкция противотуберкулезного диспансера	Мощность – 100 коек	Тайшетский район, муниципальное образование	Не требуется	Схема территориального планирования Иркутской области

№ п/п	Назначение объекта регионального значения	Наименование объекта	Краткая характеристика объекта	Местоположение планируемого объекта	Зоны с особыми условиями использования территории	Примечание
	регионального значения в области здравоохранения			«Тайшетское городское поселение», г. Тайшет		от 02.11.2012 № 607-пп (актуализированная редакция)
1000.	Объекты капитального строительства регионального значения в области здравоохранения	Строительство центра медицинской профилактики	Мощность – 20 посещений в смену	Тайшетский район, муниципальное образование «Тайшетское городское поселение», г. Тайшет	Не требуется	Схема территориального планирования Иркутской области от 02.11.2012 № 607-пп (актуализированная редакция)
1001.	Объекты капитального строительства регионального значения в области здравоохранения	Строительство центральной районной больницы с поликлиникой	Мощность – больница на 250 коек и поликлиника на 500 посещений	Тайшетский район, муниципальное образование «Тайшетское городское поселение», г. Тайшет	Не требуется	Схема территориального планирования Иркутской области от 02.11.2012 № 607-пп (актуализированная редакция)
1002.	Объекты капитального строительства регионального значения в области здравоохранения	Строительство фельдшерско-акушерского пункта	Мощность – 20 посещений в смену	Тайшетский район, Нижнеаимское муниципальное образование, д. Коновалова	Не требуется	Схема территориального планирования Иркутской области от 02.11.2012 № 607-пп (актуализированная редакция)
1003.	Объекты капитального строительства регионального значения в области здравоохранения	Строительство фельдшерско-акушерского пункта	Мощность – 20 посещений в смену	Тайшетский район, Полинчетское муниципальное образование, п. Полинчет	Не требуется	Схема территориального планирования Иркутской области от 02.11.2012 № 607-пп (актуализированная редакция)
1004.	Объекты капитального строительства регионального значения в области здравоохранения	Строительство фельдшерско-акушерского пункта	Мощность – 20 посещений в смену	Тайшетский район, Разгонское муниципальное образование, п. ж/д ст. Облепиха	Не требуется	Схема территориального планирования Иркутской области от 02.11.2012 № 607-пп (актуализированная редакция)
1005.	Объекты капитального строительства регионального значения в области здравоохранения	Строительство фельдшерско-акушерского пункта	Мощность – 20 посещений в смену	Тайшетский район, Разгонское муниципальное образование, п. ж/д ст. Разгон	Не требуется	Схема территориального планирования Иркутской области от 02.11.2012 № 607-пп (актуализированная редакция)

№ п/п	Назначение объекта регионального значения	Наименование объекта	Краткая характеристика объекта	Местоположение планируемого объекта	Зоны с особыми условиями использования территории	Примечание
1006.	Объекты капитального строительства регионального значения в области здравоохранения	Строительство фельдшерско-акушерского пункта	Мощность – 20 посещений в смену	Тайшетский район, Старо-Акульшетское муниципальное образование, д. Парижская Коммуна	Не требуется	Схема территориального планирования Иркутской области от 02.11.2012 № 607-пп (актуализированная редакция)
1007.	Объекты капитального строительства регионального значения в области здравоохранения	Строительство фельдшерско-акушерского пункта	Мощность – 20 посещений в смену	Тайшетский район, Старо-Акульшетское муниципальное образование, п. ж/д ст. Акульшет	Не требуется	Схема территориального планирования Иркутской области от 02.11.2012 № 607-пп (актуализированная редакция)
1008.	Объекты капитального строительства регионального значения в области здравоохранения	Строительство фельдшерско-акушерского пункта	Мощность – 20 посещений в смену	Тайшетский район, Старо-Акульшетское муниципальное образование, с. Старый Акульшет	Не требуется	Схема территориального планирования Иркутской области от 02.11.2012 № 607-пп (актуализированная редакция)
1009.	Объекты капитального строительства регионального значения в области здравоохранения	Строительство фельдшерско-акушерского пункта	Мощность – 20 посещений в смену	Тайшетский район, Тимирязевское муниципальное образование, д. Сафроновка	Не требуется	Схема территориального планирования Иркутской области от 02.11.2012 № 607-пп (актуализированная редакция)
1010.	Объекты капитального строительства регионального значения в области здравоохранения	Строительство фельдшерско-акушерского пункта	Мощность – 20 посещений в смену	Тайшетский район, Тимирязевское муниципальное образование, д. Тимирязева	Не требуется	Схема территориального планирования Иркутской области от 02.11.2012 № 607-пп (актуализированная редакция)
1011.	Объекты капитального строительства регионального значения в области здравоохранения	Строительство фельдшерско-акушерского пункта	Мощность – 20 посещений в смену	Тайшетский район, Шелаевское муниципальное образование, с. Шелаево	Не требуется	Схема территориального планирования Иркутской области от 02.11.2012 № 607-пп (актуализированная редакция)
1012.	Объекты капитального строительства регионального значения в области здравоохранения	Строительство фельдшерско-акушерского пункта	Мощность – 20 посещений в смену	Тулунский район, Афанасьевское муниципальное	Не требуется	Схема территориального планирования Иркутской области от 02.11.2012 № 607-пп (актуализированная редакция)

№ п/п	Назначение объекта регионального значения	Наименование объекта	Краткая характеристика объекта	Местоположение планируемого объекта	Зоны с особыми условиями использования территории	Примечание
				образование, д. Афанасьева		
1013.	Объекты капитального строительства регионального значения в области здравоохранения	Строительство фельдшерско-акушерского пункта	Мощность – 20 посещений в смену	Тулунский район, Афанасьевское муниципальное образование, с. Никитаево	Не требуется	Схема территориального планирования Иркутской области от 02.11.2012 № 607-пп (актуализированная редакция)
1014.	Объекты капитального строительства регионального значения в области здравоохранения	Строительство фельдшерско-акушерского пункта	Мощность – 20 посещений в смену	Тулунский район, Будаговское муниципальное образование, д. Килим	Не требуется	Схема территориального планирования Иркутской области от 02.11.2012 № 607-пп (актуализированная редакция)
1015.	Объекты капитального строительства регионального значения в области здравоохранения	Строительство фельдшерско-акушерского пункта	Мощность – 20 посещений в смену	Тулунский район, Будаговское муниципальное образование, д. Северный Кадуй	Не требуется	Схема территориального планирования Иркутской области от 02.11.2012 № 607-пп (актуализированная редакция)
1016.	Объекты капитального строительства регионального значения в области здравоохранения	Строительство фельдшерско-акушерского пункта	Мощность – 20 посещений в смену	Тулунский район, Бурхунское муниципальное образование, д. Александровка	Не требуется	Схема территориального планирования Иркутской области от 02.11.2012 № 607-пп (актуализированная редакция)
1017.	Объекты капитального строительства регионального значения в области здравоохранения	Строительство фельдшерско-акушерского пункта	Мощность – 20 посещений в смену	Тулунский район, Владимирское муниципальное образование, д. Владимировка	Не требуется	Схема территориального планирования Иркутской области от 02.11.2012 № 607-пп (актуализированная редакция)
1018.	Объекты капитального строительства регионального значения в области здравоохранения	Строительство фельдшерско-акушерского пункта	Мощность – 20 посещений в смену	Тулунский район, Гадалейское муниципальное образование, д. Уталай	Не требуется	Схема территориального планирования Иркутской области от 02.11.2012 № 607-пп (актуализированная редакция)
1019.	Объекты капитального строительства	Строительство фельдшерско-акушерского пункта	Мощность – 20 посещений в смену	Тулунский район, Гадалейское муниципальное	Не требуется	Схема территориального планирования Иркутской области

№ п/п	Назначение объекта регионального значения	Наименование объекта	Краткая характеристика объекта	Местоположение планируемого объекта	Зоны с особыми условиями использования территории	Примечание
	регионального значения в области здравоохранения			образование, д. Харгажин		от 02.11.2012 № 607-пп (актуализированная редакция)
1020.	Объекты капитального строительства регионального значения в области здравоохранения	Строительство фельдшерско-акушерского пункта	Мощность – 20 посещений в смену	Тулунский район, Гуранское муниципальное образование, д. Ниргит	Не требуется	Схема территориального планирования Иркутской области от 02.11.2012 № 607-пп (актуализированная редакция)
1021.	Объекты капитального строительства регионального значения в области здравоохранения	Строительство врачебной амбулатории	Мощность – 50 посещений в смену	Тулунский район, Гуранское муниципальное образование, с. Гуран	Не требуется	Служебная записка министерства здравоохранения Иркутской области от 06.03.2020 № СЛ-54-955/20. Служебная записка министерства здравоохранения Иркутской области от 21.04.2022 № СЛ-02-54-10073/22
1022.	Объекты капитального строительства регионального значения в области здравоохранения	Строительство фельдшерско-акушерского пункта	Мощность – 20 посещений в смену	Тулунский район, Евдокимовское муниципальное образование, с. Бадар	Не требуется	Схема территориального планирования Иркутской области от 02.11.2012 № 607-пп (актуализированная редакция)
1023.	Объекты капитального строительства регионального значения в области здравоохранения	Строительство фельдшерско-акушерского пункта	Мощность – 12 посещений в смену	Тулунский район, Едогонское муниципальное образование, д. Изегол	Не требуется	Служебная записка министерства здравоохранения Иркутской области от 06.03.2020 № СЛ-54-955/20
1024.	Объекты капитального строительства регионального значения в области здравоохранения	Строительство фельдшерско-акушерского пункта	Мощность – 20 посещений в смену	Тулунский район, Ишидейское муниципальное образование, п. Ишидей	Не требуется	Схема территориального планирования Иркутской области от 02.11.2012 № 607-пп (актуализированная редакция)
1025.	Объекты капитального строительства регионального значения в области здравоохранения	Строительство стационара	Мощность – 20 коек, ориентировочная площадь здания не менее 500 кв.м	Тулунский район, Котикское муниципальное образование, с. Котик	Не требуется	Схема территориального планирования Иркутской области от 02.11.2012 № 607-пп (актуализированная редакция)
1026.	Объекты капитального строительства регионального значения в области здравоохранения	Строительство фельдшерско-акушерского пункта	Мощность – 20 посещений в смену	Тулунский район, Мугунское муниципальное образование, с. Мугун	Не требуется	Схема территориального планирования Иркутской области от 02.11.2012 № 607-пп (актуализированная редакция)

№ п/п	Назначение объекта регионального значения	Наименование объекта	Краткая характеристика объекта	Местоположение планируемого объекта	Зоны с особыми условиями использования территории	Примечание
1027.	Объекты капитального строительства регионального значения в области здравоохранения	Строительство фельдшерско-акушерского пункта	Мощность – 20 посещений в смену	Тулунский район, Нижнебурбукское муниципальное образование, д. Верхний Бурбук	Не требуется	Схема территориального планирования Иркутской области от 02.11.2012 № 607-пп (актуализированная редакция)
1028.	Объекты капитального строительства регионального значения в области здравоохранения	Строительство фельдшерско-акушерского пункта	Мощность – 20 посещений в смену	Тулунский район, Перфиловское муниципальное образование, д. Казакова	Не требуется	Схема территориального планирования Иркутской области от 02.11.2012 № 607-пп (актуализированная редакция)
1029.	Объекты капитального строительства регионального значения в области здравоохранения	Строительство фельдшерско-акушерского пункта	Мощность – 20 посещений в смену	Тулунский район, Перфиловское муниципальное образование, д. Нижний Манут	Не требуется	Схема территориального планирования Иркутской области от 02.11.2012 № 607-пп (актуализированная редакция)
1030.	Объекты капитального строительства регионального значения в области здравоохранения	Строительство фельдшерско-акушерского пункта	Мощность – 20 посещений в смену	Тулунский район, Писаревское муниципальное образование, п. Центральные Мастерские	Не требуется	Схема территориального планирования Иркутской области от 02.11.2012 № 607-пп (актуализированная редакция)
1031.	Объекты капитального строительства регионального значения в области здравоохранения	Строительство фельдшерско-акушерского пункта	Мощность – 20 посещений в смену	Тулунский район, Сибирякское муниципальное образование, п. Сибиряк	Не требуется	Схема территориального планирования Иркутской области от 02.11.2012 № 607-пп (актуализированная редакция)
1032.	Объекты капитального строительства регионального значения в области здравоохранения	Строительство фельдшерско-акушерского пункта	Мощность – 20 посещений в смену	Тулунский район, Умыганское муниципальное образование, с. Умыган	Не требуется	Схема территориального планирования Иркутской области от 02.11.2012 № 607-пп (актуализированная редакция)
1033.	Объекты капитального строительства регионального значения в области здравоохранения	Строительство фельдшерско-акушерского пункта	Мощность – 20 посещений в смену	Тулунский район, Усть-Кульское муниципальное	Не требуется	Схема территориального планирования Иркутской области от 02.11.2012 № 607-пп (актуализированная редакция)

№ п/п	Назначение объекта регионального значения	Наименование объекта	Краткая характеристика объекта	Местоположение планируемого объекта	Зоны с особыми условиями использования территории	Примечание
				образование, с. Усть-Кульск		
1034.	Объекты капитального строительства регионального значения в области здравоохранения	Строительство фельдшерско-акушерского пункта	Мощность – 20 посещений в смену	Тулунский район, Шерагульское муниципальное образование, д. Трактовая	Не требуется	Схема территориального планирования Иркутской области от 02.11.2012 № 607-пп (актуализированная редакция)
1035.	Объекты капитального строительства регионального значения в области здравоохранения	Строительство стационара Шерагулской участковой больницы ОГБУЗ «Тулунская городская больница»	Мощность – 20 коек, в том числе 10 коек дневного стационара	Тулунский район, Шерагульское муниципальное образование, с. Шерагул	Не требуется	Служебная записка министерства здравоохранения Иркутской области от 06.03.2020 № СЛ-54-955/20
1036.	Объекты капитального строительства регионального значения в области здравоохранения	Строительство объекта «Тулунское отделение ГБУЗ «Областной кожно-венерологический диспансер»	Мощность – 55 посещений в смену с дневным стационаром на 5 коек и круглосуточным стационаром на 10 коек	г. Тулун	Не требуется	В рамках Программы Иркутской области «Развитие здравоохранения» на 2019-2024 годы» (Постановление Правительства Иркутской области от 06.11.2018 № 816-пп (ред. от 27.08.2021))
1037.	Объекты капитального строительства регионального значения в области здравоохранения	Строительство нового здания для Тулунского филиала ОГБУЗ «Иркутский областной психоневрологичес-кий диспансер» г. Тулун	Мощность: диспансерное отделение на 80 посещений в смену и 30 коек дневного стационара; стационар на 110 коек круглосуточных	г. Тулун	Не требуется	Служебная записка министерства здравоохранения Иркутской области от 25.10.2021 № СЛ-54-4271/21
Усть-Кутско-Ленская опорная территория развития						

№ п/п	Назначение объекта регионального значения	Наименование объекта	Краткая характеристика объекта	Местоположение планируемого объекта	Зоны с особыми условиями использования территории	Примечание
1038.	Объекты капитального строительства регионального значения в области здравоохранения	Строительство фельдшерско-акушерского пункта	Мощность – 20 посещений в смену	Казачинско-Ленский район, Межселенные территории, д. Вершина Ханды	Не требуется	Схема территориального планирования Иркутской области от 02.11.2012 № 607-пп (актуализированная редакция)
1039.	Объекты капитального строительства регионального значения в области здравоохранения	Строительство фельдшерско-акушерского пункта	Мощность – 20 посещений в смену	Казачинско-Ленский район, Мартыновское муниципальное образование, с. Верхнемартыново	Не требуется	Схема территориального планирования Иркутской области от 02.11.2012 № 607-пп (актуализированная редакция)
1040.	Объекты капитального строительства регионального значения в области здравоохранения	Строительство фельдшерско-акушерского пункта	Мощность – 20 посещений в смену	Казачинско-Ленский район, Казачинское муниципальное образование, д. Карнаухова	Не требуется	Схема территориального планирования Иркутской области от 02.11.2012 № 607-пп (актуализированная редакция)
1041.	Объекты капитального строительства регионального значения в области здравоохранения	Строительство фельдшерско-акушерского пункта	Мощность – 20 посещений в смену	Казачинско-Ленский район, Казачинское муниципальное образование, с. Ермаки	Не требуется	Схема территориального планирования Иркутской области от 02.11.2012 № 607-пп (актуализированная редакция)
1042.	Объекты капитального строительства регионального значения в области здравоохранения	Строительство фельдшерско-акушерского пункта	Мощность – 20 посещений в смену	Казачинско-Ленский район, Ульканское муниципальное образование, с. Тарасово	Не требуется	Схема территориального планирования Иркутской области от 02.11.2012 № 607-пп (актуализированная редакция)
1043.	Объекты капитального строительства регионального значения в области здравоохранения	Строительство фельдшерско-акушерского пункта	Мощность – 20 посещений в смену	Казачинско-Ленский район, Мартыновское муниципальное образование, с. Кутима	Не требуется	Схема территориального планирования Иркутской области от 02.11.2012 № 607-пп (актуализированная редакция)
1044.	Объекты капитального строительства регионального значения в области здравоохранения	Строительство здания патологоанатомического отделения, отделения	Мощность объекта – 2 стола для вскрытий, до 1000 объектов морфологических	Казачинско-Ленский район, Казачинское муниципальное образование, с. Казачинское	Не требуется	Схема территориального планирования Иркутской области от 02.11.2012 № 607-пп (актуализированная редакция).

№ п/п	Назначение объекта регионального значения	Наименование объекта	Краткая характеристика объекта	Местоположение планируемого объекта	Зоны с особыми условиями использования территории	Примечание
		судебно-медицинской экспертизы	исследований			Служебная записка министерства здравоохранения Иркутской области от 21.04.2022 № СЛ-02-54-10073/22
1045.	Объекты капитального строительства регионального значения в области здравоохранения	Строительство фельдшерско-акушерского пункта	Мощность – 20 посещений в смену	Киренский район, Алексеевское муниципальное образование, п. Воронежский	Не требуется	Схема территориального планирования Иркутской области от 02.11.2012 № 607-пп (актуализированная редакция)
1046.	Объекты капитального строительства регионального значения в области здравоохранения	Строительство фельдшерско-акушерского пункта	Мощность – 20 посещений в смену	Киренский район, Алымовское муниципальное образование, д. Никулина	Не требуется	Схема территориального планирования Иркутской области от 02.11.2012 № 607-пп (актуализированная редакция)
1047.	Объекты капитального строительства регионального значения в области здравоохранения	Строительство фельдшерско-акушерского пункта	Мощность – 20 посещений в смену	Киренский район, Алымовское муниципальное образование, д. Салтыкова	Не требуется	Схема территориального планирования Иркутской области от 02.11.2012 № 607-пп (актуализированная редакция)
1048.	Объекты капитального строительства регионального значения в области здравоохранения	Строительство фельдшерско-акушерского пункта	Мощность – 20 посещений в смену	Киренский район, Алымовское муниципальное образование, с. Алымовка	Не требуется	Схема территориального планирования Иркутской области от 02.11.2012 № 607-пп (актуализированная редакция)
1049.	Объекты капитального строительства регионального значения в области здравоохранения	Строительство фельдшерско-акушерского пункта	Мощность – 20 посещений в смену	Киренский район, Алымовское муниципальное образование, с. Банщиково	Не требуется	Схема территориального планирования Иркутской области от 02.11.2012 № 607-пп (актуализированная редакция)
1050.	Объекты капитального строительства регионального значения в области здравоохранения	Строительство фельдшерско-акушерского пункта	Мощность – 20 посещений в смену	Киренский район, Межселенные территории, п. Визирный	Не требуется	Схема территориального планирования Иркутской области от 02.11.2012 № 607-пп (актуализированная редакция)

№ п/п	Назначение объекта регионального значения	Наименование объекта	Краткая характеристика объекта	Местоположение планируемого объекта	Зоны с особыми условиями использования территории	Примечание
1051.	Объекты капитального строительства регионального значения в области здравоохранения	Строительство фельдшерско-акушерского пункта	Мощность – 20 посещений в смену	Киренский район, Киренское муниципальное образование, д. Сидорова	Не требуется	Схема территориального планирования Иркутской области от 02.11.2012 № 607-пп (актуализированная редакция)
1052.	Объекты капитального строительства регионального значения в области здравоохранения	Строительство фельдшерско-акушерского пункта	Мощность – 20 посещений в смену	Киренский район, Киренское муниципальное образование, с. Зменново	Не требуется	Схема территориального планирования Иркутской области от 02.11.2012 № 607-пп (актуализированная редакция)
1053.	Объекты капитального строительства регионального значения в области здравоохранения	Строительство фельдшерско-акушерского пункта	Мощность – 20 посещений в смену	Киренский район, Коршуновское муниципальное образование, с. Коршуново	Не требуется	Схема территориального планирования Иркутской области от 02.11.2012 № 607-пп (актуализированная редакция)
1054.	Объекты капитального строительства регионального значения в области здравоохранения	Строительство фельдшерско-акушерского пункта	Мощность – 20 посещений в смену	Киренский район, Криволукское муниципальное образование, с. Кривая Лука	Не требуется	Схема территориального планирования Иркутской области от 02.11.2012 № 607-пп (актуализированная редакция)
1055.	Объекты капитального строительства регионального значения в области здравоохранения	Строительство фельдшерско-акушерского пункта	Мощность – 20 посещений в смену	Киренский район, Макаровское муниципальное образование, п. Пашня	Не требуется	Схема территориального планирования Иркутской области от 02.11.2012 № 607-пп (актуализированная редакция)
1056.	Объекты капитального строительства регионального значения в области здравоохранения	Строительство фельдшерско-акушерского пункта	Мощность – 20 посещений в смену	Киренский район, Макаровское муниципальное образование, с. Усть-Киренга	Не требуется	Схема территориального планирования Иркутской области от 02.11.2012 № 607-пп (актуализированная редакция)
1057.	Объекты капитального строительства регионального значения в области здравоохранения	Строительство фельдшерско-акушерского пункта	Мощность – 20 посещений в смену	Киренский район, Межселенные территории, с. Красноярово	Не требуется	Схема территориального планирования Иркутской области от 02.11.2012 № 607-пп (актуализированная редакция)

№ п/п	Назначение объекта регионального значения	Наименование объекта	Краткая характеристика объекта	Местоположение планируемого объекта	Зоны с особыми условиями использования территории	Примечание
1058.	Объекты капитального строительства регионального значения в области здравоохранения	Строительство фельдшерско-акушерского пункта	Мощность – 20 посещений в смену	Киренский район, Небельское муниципальное образование, п. Небель	Не требуется	Схема территориального планирования Иркутской области от 02.11.2012 № 607-пп (актуализированная редакция)
1059.	Объекты капитального строительства регионального значения в области здравоохранения	Строительство фельдшерско-акушерского пункта	Мощность – 20 посещений в смену	Киренский район, Петропавловское муниципальное образование, д. Орлова	Не требуется	Схема территориального планирования Иркутской области от 02.11.2012 № 607-пп (актуализированная редакция)
1060.	Объекты капитального строительства регионального значения в области здравоохранения	Строительство фельдшерско-акушерского пункта	Мощность – 20 посещений в смену	Киренский район, Петропавловское муниципальное образование, с. Петропавловское	Не требуется	Схема территориального планирования Иркутской области от 02.11.2012 № 607-пп (актуализированная редакция)
1061.	Объекты капитального строительства регионального значения в области здравоохранения	Строительство фельдшерско-акушерского пункта	Мощность – 20 посещений в смену	Киренский район, Юбилейнинское муниципальное образование, п. Юбилейный	Не требуется	Схема территориального планирования Иркутской области от 02.11.2012 № 607-пп (актуализированная редакция)
1062.	Объекты капитального строительства регионального значения в области здравоохранения	Строительство фельдшерско-акушерского пункта	Мощность – 20 посещений в смену	Киренский район, Юбилейнинское муниципальное образование, с. Чечуйск	Не требуется	Схема территориального планирования Иркутской области от 02.11.2012 № 607-пп (актуализированная редакция)
1063.	Объекты капитального строительства регионального значения в области здравоохранения	Строительство фельдшерско-акушерского пункта	Мощность – 10 посещений в смену	Усть-Кутский район, Межселенные территории, с. Боярск	Не требуется	Служебная записка министерства здравоохранения Иркутской области от 06.03.2020 № СЛ-54-955/20
1064.	Объекты капитального строительства регионального значения в области здравоохранения	Строительство фельдшерско-акушерского пункта	Мощность – 10 посещений в смену	Усть-Кутский район, Межселенные территории, с. Омолой	Не требуется	Служебная записка министерства здравоохранения Иркутской области от 06.03.2020 № СЛ-54-955/20
1065.	Объекты капитального строительства	Строительство фельдшерско-акушерского пункта	Мощность – 10 посещений в смену	Усть-Кутский район, Межселенные территории, с. Орлинга	Не требуется	Служебная записка министерства здравоохранения Иркутской области от 06.03.2020 № СЛ-54-955/20

№ п/п	Назначение объекта регионального значения	Наименование объекта	Краткая характеристика объекта	Местоположение планируемого объекта	Зоны с особыми условиями использования территории	Примечание
	регионального значения в области здравоохранения					
1066.	Объекты капитального строительства регионального значения в области здравоохранения	Строительство фельдшерско-акушерского пункта	Мощность – 20 посещений в смену	Усть-Кутский район, Подымахинское муниципальное образование, с. Подымахино	Не требуется	Схема территориального планирования Иркутской области от 02.11.2012 № 607-пп (актуализированная редакция)
1067.	Объекты капитального строительства регионального значения в области здравоохранения	Строительство фельдшерско-акушерского пункта	Мощность – 20 посещений в смену	Усть-Кутский район, Подымахинское муниципальное образование, с. Таюра	Не требуется	Схема территориального планирования Иркутской области от 02.11.2012 № 607-пп (актуализированная редакция)
1068.	Объекты капитального строительства регионального значения в области здравоохранения	Строительство фельдшерско-акушерского пункта	Мощность – 20 посещений в смену	Усть-Кутский район, Ручейское муниципальное образование, д. Максимово	Не требуется	Схема территориального планирования Иркутской области от 02.11.2012 № 607-пп (актуализированная редакция)
1069.	Объекты капитального строительства регионального значения в области здравоохранения	Строительство фельдшерско-акушерского пункта	Мощность – 20 посещений в смену	Усть-Кутский район, Ручейское муниципальное образование, п. Бобровка	Не требуется	Схема территориального планирования Иркутской области от 02.11.2012 № 607-пп (актуализированная редакция)
1070.	Объекты капитального строительства регионального значения в области здравоохранения	Строительство фельдшерско-акушерского пункта	Мощность – 10 посещений в смену	Усть-Кутский район, Ручейское муниципальное образование, с. Каймоново	Не требуется	Служебная записка министерства здравоохранения Иркутской области от 06.03.2020 № СЛ-54-955/20
Усть-Илимско-Катангская опорная территория развития						
1071.	Объекты капитального строительства регионального значения в области здравоохранения	Строительство здания патологоанатомического отделения, отделения	Мощность объекта – 2 стола для вскрытий, до 1000 объектов	Катангский район, Ербогаченское муниципальное образование, с. Ербогачен	Не требуется	Схема территориального планирования Иркутской области от 02.11.2012 № 607-пп (актуализированная редакция).

№ п/п	Назначение объекта регионального значения	Наименование объекта	Краткая характеристика объекта	Местоположение планируемого объекта	Зоны с особыми условиями использования территории	Примечание
		судебно-медицинской экспертизы	морфологических исследований			Служебная записка министерства здравоохранения Иркутской области от 21.04.2022 № СЛ-02-54-10073/22
1072.	Объекты капитального строительства регионального значения в области здравоохранения	Строительство центра планирования семьи	Мощность – 20 посещений в смену	г. Усть-Илимск	Не требуется	Схема территориального планирования Иркутской области от 02.11.2012 № 607-пп (актуализированная редакция)
Братская опорная территория развития						
1073.	Объекты капитального строительства регионального значения в области здравоохранения	Строительство фельдшерско-акушерского пункта	Мощность – 20 посещений в смену	Братский район, Зябинское муниципальное образование, п. Зяба	Не требуется	Схема территориального планирования Иркутской области от 02.11.2012 № 607-пп (актуализированная редакция).
1074.	Объекты капитального строительства регионального значения в области здравоохранения	Строительство здания судебно-медицинской экспертизы	Исследование за год 1367 трупов, 4705 живых лиц	г. Братск	Не требуется	Схема территориального планирования Иркутской области от 02.11.2012 № 607-пп (актуализированная редакция)
1075.	Объекты капитального строительства регионального значения в области здравоохранения	Строительство центра планирования семьи	Мощность – 50 посещений в смену	г. Братск	Не требуется	Схема территориального планирования Иркутской области от 02.11.2012 № 607-пп (актуализированная редакция)
1076.	Объекты капитального строительства регионального значения в области здравоохранения	Строительство фельдшерско-акушерского пункта	Мощность – 20 посещений в смену	г. Братск	Не требуется	Схема территориального планирования Иркутской области от 02.11.2012 № 607-пп (актуализированная редакция). Служебная записка министерства здравоохранения Иркутской области от 21.04.2022 № СЛ-02-54-10073/22
1077.	Объекты капитального строительства регионального значения в области здравоохранения	Врачебная амбулатория	Мощность – 50 посещений в смену	г. Братск	Не требуется	Служебная записка министерства здравоохранения Иркутской области от 10.12.2020 № СЛ-54-5923/20.

№ п/п	Назначение объекта регионального значения	Наименование объекта	Краткая характеристика объекта	Местоположение планируемого объекта	Зоны с особыми условиями использования территории	Примечание
						Служебная записка министерства здравоохранения Иркутской области от 21.04.2022 № СЛ-02-54-10073/22
1078.	Объекты капитального строительства регионального значения в области здравоохранения	Строительство подстанции скорой медицинской помощи ОГБУЗ «Братская районная больница»	Мощность – на 5 автомобилей, 5 выездных бригад, 18 тыс. вызовов в год	г. Братск	Не требуется	Служебная записка министерства здравоохранения Иркутской области от 10.12.2020 № СЛ-54-5923/20
1079.	Объекты капитального строительства регионального значения в области здравоохранения	Строительство фельдшерско-акушерского пункта	Мощность – 20 посещений в смену	Чунский район, Балтуринское муниципальное образование, с. Балтурино	Не требуется	Схема территориального планирования Иркутской области от 02.11.2012 № 607-пп (актуализированная редакция)
1080.	Объекты капитального строительства регионального значения в области здравоохранения	Строительство фельдшерско-акушерского пункта	Мощность – 20 посещений в смену	Чунский район, Бунбуйское муниципальное образование, с. Бунбуй	Не требуется	Схема территориального планирования Иркутской области от 02.11.2012 № 607-пп (актуализированная редакция)
1081.	Объекты капитального строительства регионального значения в области здравоохранения	Строительство фельдшерско-акушерского пункта	Мощность – 20 посещений в смену	Чунский район, Бунбуйское муниципальное образование, с. Выдрино	Не требуется	Схема территориального планирования Иркутской области от 02.11.2012 № 607-пп (актуализированная редакция)
1082.	Объекты капитального строительства регионального значения в области здравоохранения	Строительство фельдшерско-акушерского пункта	Мощность – 20 посещений в смену	Чунский район, Веселовское муниципальное образование, д. Кулиш	Не требуется	Схема территориального планирования Иркутской области от 02.11.2012 № 607-пп (актуализированная редакция)
1083.	Объекты капитального строительства регионального значения в области здравоохранения	Строительство фельдшерско-акушерского пункта	Мощность – 20 посещений в смену	Чунский район, Веселовское муниципальное образование, д. Паренда	Не требуется	Схема территориального планирования Иркутской области от 02.11.2012 № 607-пп (актуализированная редакция)

№ п/п	Назначение объекта регионального значения	Наименование объекта	Краткая характеристика объекта	Местоположение планируемого объекта	Зоны с особыми условиями использования территории	Примечание
1084.	Объекты капитального строительства регионального значения в области здравоохранения	Строительство фельдшерско-акушерского пункта	Мощность – 20 посещений в смену	Чунский район, Веселовское муниципальное образование, п. Веселый	Не требуется	Схема территориального планирования Иркутской области от 02.11.2012 № 607-пп (актуализированная редакция)
1085.	Объекты капитального строительства регионального значения в области здравоохранения	Строительство фельдшерско-акушерского пункта	Мощность – 20 посещений в смену	Чунский район, Каменское муниципальное образование, п. Каменск	Не требуется	Схема территориального планирования Иркутской области от 02.11.2012 № 607-пп (актуализированная редакция)
1086.	Объекты капитального строительства регионального значения в области здравоохранения	Строительство фельдшерско-акушерского пункта	Мощность – 20 посещений в смену	Чунский район, Каменское муниципальное образование, п. Парчум	Не требуется	Схема территориального планирования Иркутской области от 02.11.2012 № 607-пп (актуализированная редакция)
1087.	Объекты капитального строительства регионального значения в области здравоохранения	Строительство фельдшерско-акушерского пункта	Мощность – 20 посещений в смену	Чунский район, Новочунское муниципальное образование, п. Заводской	Не требуется	Схема территориального планирования Иркутской области от 02.11.2012 № 607-пп (актуализированная редакция)
1088.	Объекты капитального строительства регионального значения в области здравоохранения	Строительство фельдшерско-акушерского пункта	Мощность – 20 посещений в смену	Чунский район, Новочунское муниципальное образование, п. Пионерский	Не требуется	Схема территориального планирования Иркутской области от 02.11.2012 № 607-пп (актуализированная редакция)
1089.	Объекты капитального строительства регионального значения в области здравоохранения	Строительство фельдшерско-акушерского пункта	Мощность – 20 посещений в смену	Чунский район, Таргизское муниципальное образование, п. Сосновка	Не требуется	Схема территориального планирования Иркутской области от 02.11.2012 № 607-пп (актуализированная редакция)
1090.	Объекты капитального строительства регионального значения в области здравоохранения	Строительство фельдшерско-акушерского пункта	Мощность – 20 посещений в смену	Чунский район, Таргизское муниципальное образование, п. Таргиз	Не требуется	Схема территориального планирования Иркутской области от 02.11.2012 № 607-пп (актуализированная редакция)

№ п/п	Назначение объекта регионального значения	Наименование объекта	Краткая характеристика объекта	Местоположение планируемого объекта	Зоны с особыми условиями использования территории	Примечание
1091.	Объекты капитального строительства регионального значения в области здравоохранения	Строительство фельдшерско-акушерского пункта	Мощность – 20 посещений в смену	Чунский район, Червянское муниципальное образование, с. Червянка	Не требуется	Схема территориального планирования Иркутской области от 02.11.2012 № 607-пп (актуализированная редакция)
Усть-Кутско-Ленская опорная территория развития						
1092.	Объекты капитального строительства регионального значения в области здравоохранения	Строительство центра планирования семьи	Мощность – 20 посещений в смену	Усть-Кутский район, г. Усть-Кут	Не требуется	Схема территориального планирования Иркутской области от 02.11.2012 № 607-пп (актуализированная редакция)
Бодайбинская опорная территория развития						
1093.	Объекты капитального строительства регионального значения в области здравоохранения	Строительство фельдшерско-акушерского пункта	Мощность – 20 посещений в смену	Бодайбинский район, Балахнинское муниципальное образование, п. Кяхтинский	Не требуется	Схема территориального планирования Иркутской области от 02.11.2012 № 607-пп (актуализированная редакция)
1094.	Объекты капитального строительства регионального значения в области здравоохранения	Строительство Здания патолого-анатомического отделения, отделения судебно-медицинской экспертизы	Мощность объекта – 2 стола для вскрытий, до 1000 объектов морфологических исследований	Бодайбинский район, Бодайбинское муниципальное образование, г. Бодайбо	Не требуется	Схема территориального планирования Иркутской области от 02.11.2012 № 607-пп (актуализированная редакция). Служебная записка министерства здравоохранения Иркутской области от 21.04.2022 № СЛ-02-54-10073/22
1095.	Объекты капитального строительства регионального значения в области здравоохранения	Строительство фельдшерско-акушерского пункта	Мощность – 20 посещений в смену	Мамско-Чуйский район, Витимское муниципальное образование, п. Мусковит	Не требуется	Схема территориального планирования Иркутской области от 02.11.2012 № 607-пп (актуализированная редакция)
1096.	Объекты капитального строительства регионального значения в области здравоохранения	Строительство фельдшерско-акушерского пункта	Мощность – 20 посещений в смену	Мамско-Чуйский район, Витимское муниципальное образование, р.п. Витимский	Не требуется	Схема территориального планирования Иркутской области от 02.11.2012 № 607-пп (актуализированная редакция)

№ п/п	Назначение объекта регионального значения	Наименование объекта	Краткая характеристика объекта	Местоположение планируемого объекта	Зоны с особыми условиями использования территории	Примечание
1097.	Объекты капитального строительства регионального значения в области здравоохранения	Строительство фельдшерско-акушерского пункта	Мощность – 12 посещений в смену	Мамско-Чуйский район, Луговское муниципальное образование, р.п. Луговский	Не требуется	Служебная записка министерства здравоохранения Иркутской области от 06.03.2020 № СЛ-54-955/20
1098.	Объекты капитального строительства регионального значения в области здравоохранения	Строительство врачебной амбулатории	Мощность – 50 посещений в смену	Мамско-Чуйский район, Мамское муниципальное образование, р.п. Мама	Не требуется	Схема территориального планирования Иркутской области от 02.11.2012 № 607-пп (актуализированная редакция). Служебная записка министерства здравоохранения Иркутской области от 21.04.2022 № СЛ-02-54-10073/22

Глава 8. Объекты капитального строительства регионального значения в области физкультуры и спорта, необходимые для реализации полномочия: *«Осуществление региональных и межмуниципальных программ и проектов в области физической культуры и спорта, организации и проведения официальных региональных и межмуниципальных физкультурных, физкультурно-оздоровительных и спортивных мероприятий, обеспечения подготовки спортивных сборных команд субъекта Российской Федерации, среди лиц с ограниченными возможностями здоровья и инвалидов, а также присвоения спортивных разрядов и соответствующих квалификационных категорий спортивных судей в порядке, установленном Федеральными законами и иными нормативными правовыми актами Российской Федерации»*

На первую очередь до 2025 года

№ п/п	Назначение объекта регионального значения	Наименование объекта	Краткая характеристика объекта	Местоположение планируемого объекта	Зоны с особыми условиями использования территории	Примечание
Саяно-Иркутская опорная территория развития						
1099.	Объекты капитального строительства регионального значения в области физкультуры и спорта	Строительство бассейна для областного государственного бюджетного профессионального образовательного учреждения (техникум) «Училище Олимпийского резерва»	Бассейн на 400 кв.м зеркала воды	Ангарский городской округ	Не требуется	Служебная записка министерства спорта Иркутской области от 30.11.2020 № СЛ-96-2504/20
1100.	Объекты капитального строительства регионального значения в области физкультуры и спорта	Строительство Спортивного зала «Центр тяжелой атлетики» в спортивно-оздоровительном комплексе «Училище Олимпийского резерва»	Общая площадь здания спортивного зала 7 383 кв. м. Здание условно разделено на 3 блока (части): многофункциональный спортивный зал, тир и основной блок центра единоборств с размещением спортивных залов, вспомогательных и административных помещений. Многофункциональный	Ангарский городской округ	Не требуется	Служебная записка министерства спорта Иркутской области от 30.11.2020 № СЛ-96-2504/20

№ п/п	Назначение объекта регионального значения	Наименование объекта	Краткая характеристика объекта	Местоположение планируемого объекта	Зоны с особыми условиями использования территории	Примечание
			спортивный зал – одноэтажная часть с размерами в осях 36,00*60,00 м. Тир – одноэтажная часть с размерами в осях 5,30*60,00 м			
1101.	Объекты капитального строительства регионального значения в области физкультуры и спорта	Реконструкция Центрального стадиона «Труд» в г. Иркутске	Стадион (спортивно-зрелищный комплекс) вместимостью 14 306 зрителей	г. Иркутск	Санитарно-защитная зона – 300 м (СанПиН 2.2.1/2.1.1.1200 – 03)	Служебная записка министерства спорта Иркутской области от 30.11.2020 № СЛ-96-2504/20
1102.	Объекты капитального строительства регионального значения в области физкультуры и спорта	Реконструкция Дворца спорта «Труд»	Дворец спорта на 1 470 зрительских мест	г. Иркутск	Не требуется	Служебная записка министерства спорта Иркутской области от 30.11.2020 № СЛ-96-2504/20
1103.	Объекты капитального строительства регионального значения в области физкультуры и спорта	Строительство центра адаптивной физической культуры	Площадь земельного участка 4500 кв.м, пропускная способность не менее 64 чел. в смену	г. Иркутск	Не требуется	Служебная записка министерства спорта Иркутской области от 30.11.2020 № СЛ-96-2504/20
1104.	Объекты капитального строительства регионального значения в области физкультуры и спорта	Строительство спортивного комплекса с ледовой ареной для керлинга и стрелковым тиром	Здание спортивного комплекса состоит из трех взаимосвязанных блоков: блок ледовой арены для керлинга, стрелкового тира и центрального блока. Здание тира состоит из двух блоков. Первый блок – тир для	г. Иркутск	Санитарно-защитная зона определяется согласно СанПиН 2.2.1/2.1.1.1200 – 03	Служебная записка министерства спорта Иркутской области от 27.10.2021 № СЛ-96-2047/21

№ п/п	Назначение объекта регионального значения	Наименование объекта	Краткая характеристика объекта	Местоположение планируемого объекта	Зоны с особыми условиями использования территории	Примечание
			стрельбы из пневматического оружия, второй блок – тир для пулевой стрельбы. В проектируемом спортивном комплексе предусмотреть универсальный зал для игровых видов спорта (баскетбол, волейбол, минифутбол). Размер площадки: 48*30 м. 6 игровых дорожек для игры в керлинг размером 45,72*4,80 м каждая. Зрительская зона: Ледовая арена: – Зрительские трибуны на 500 мест. Стрелковый тир: – Зрительские трибуны на 250 мест			
1105.	Объекты капитального строительства регионального значения в области физкультуры и спорта	Строительство спортивного кластера для велоспорта	Включает в себя крытый 250-метровый трек, велопарк BMX с сопутствующей инфраструктурой как для велоспорта так и для других сопутствующих видов спорта (триатлон, многоборье)	г. Иркутск	Не требуется	Служебная записка министерства спорта Иркутской области от 30.11.2020 № СЛ-96-2504/20
1106.	Объекты капитального строительства	Строительство регионального центра по развитию футбола	Центр включает: крытый футбольный манеж с	г. Иркутск	Санитарно-защитная зона	Служебная записка министерства спорта

№ п/п	Назначение объекта регионального значения	Наименование объекта	Краткая характеристика объекта	Местоположение планируемого объекта	Зоны с особыми условиями использования территории	Примечание
	регионального значения в области физкультуры и спорта		футбольным полем 110*70 м с трибунами на 3000 пос. мест; гараж на 5 мест; футбольное поле 110*70 (искусственное покрытие с подогревом) с быстроразводимыми трибунами на 1500 чел.; футбольное поле 110*70 (искусственное покрытие с подогревом) с беговыми дорожками (4 шт); футбольное поле 110*70 (искусственное покрытие), футбольное поле 60*40 (искусственное покрытие), спортивная площадка 40*20 м с покрытием (резинопол); открытые автостоянки на 1000 мест		определяется согласно СанПиН 2.2.1/2.1.1.1200 – 03	Иркутской области от 27.10.2021 № СЛ-96-2047/21
Братская опорная территория развития						
1107.	Объекты капитального строительства регионального значения в области физкультуры и спорта	Реконструкция санной трассы и строительство разгонной санно-бобслейной эстакады СДЮСШОР «Олимп»	Длина трассы – 300 м	г. Братск	Не требуется	Служебная записка министерства спорта Иркутской области от 30.11.2020 № СЛ-96-2504/20

РАЗДЕЛ II. ОБЪЕКТЫ РЕГИОНАЛЬНОГО ЗНАЧЕНИЯ В ОБЛАСТЯХ В СООТВЕТСТВИИ С ПОЛНОМОЧИЯМИ ПО ВОПРОСАМ, ОТНЕСЕННЫМ К ВЕДЕНИЮ СУБЪЕКТА РОССИЙСКОЙ ФЕДЕРАЦИИ

Глава 9. Объекты капитального строительства регионального значения в области социальной защиты

На первую очередь до 2025 года

№ п/п	Назначение объекта регионального значения	Наименование объекта	Краткая характеристика объекта	Местоположение планируемого объекта	Зоны с особыми условиями использования территории	Примечание
Саяно-Иркутская опорная территория развития						
1108.	Объекты капитального строительства регионального значения в области социальной защиты	Строительство спального корпуса летнего оздоровительного лагеря «Окинец» ОГБУСО «Саянский детский дом-интернат для умственно-отсталых детей»	Мощность – 40 чел.	Зиминский район, Масляногорское муниципальное образование, с. Новолетники	Не требуется	Служебная записка министерства социального развития, опеки и попечительства Иркутской области от 21.10.2021 № СЛ-53-7422/21-22
1109.	Объекты капитального строительства регионального значения в области социальной защиты	Строительство здания ФОКа ОГБУСО «Иркутский детский дом-интернат № 1 для умственно отсталых детей»	Мощность – 40 чел.	г. Иркутск	Не требуется	Служебная записка министерства социального развития, опеки и попечительства Иркутской области от 21.10.2021 № СЛ-53-7422/21-22. Служебная записка министерства социального развития, опеки и попечительства Иркутской области от 19.04.2022 № 02-53-6409/22-22
1110.	Объекты капитального строительства регионального значения в области социальной защиты	Строительство гаража ОГАУСО «Комплексный центр социального обслуживания населения»	Мощность – 5 авт.	г. Иркутск	Не требуется	Служебная записка министерства социального развития, опеки и попечительства Иркутской области от 21.10.2021 № СЛ-53-7422/21-22

№ п/п	Назначение объекта регионального значения	Наименование объекта	Краткая характеристика объекта	Местоположение планируемого объекта	Зоны с особыми условиями использования территории	Примечание
1111.	Объекты капитального строительства регионального значения в области социальной защиты	Строительство геронтологического центра (центр активного долголетия)	Мощность – 240 мест	г. Иркутск	Не требуется	Служебная записка министерства социального развития, опеки и попечительства Иркутской области от 21.10.2021 № СЛ-53-7422/21-22
1112.	Объекты капитального строительства регионального значения в области социальной защиты	Строительство зданий двух жилых корпусов на 120 мест ОГАУСО «Марковский геронтологический центр»	Мощность – 120 чел.	Иркутский район, Марковское муниципальное образовавние, р.п. Маркова	Не требуется	Служебная записка министерства социального развития, опеки и попечительства Иркутской области от 21.10.2021 № СЛ-53-7422/21-22
1113.	Объекты капитального строительства регионального значения в области социальной защиты	Строительство 2-х жилых корпусов ОГБУСО «Тулюшкинский психоневрологический интернат»	Мощность каждого – 64 чел.	Куйтунский район, Тулюшское муниципальное образование, с. Тулюшка	Не требуется	Служебная записка министерства социального развития, опеки и попечительства Иркутской области от 21.10.2021 № СЛ-53-7422/21-22. Служебная записка министерства социального развития, опеки и попечительства Иркутской области от 19.04.2022 № 02-53-6409/22-22
1114.	Объекты капитального строительства регионального значения в области социальной защиты	Реконструкция хозблока ОГБУСО «Саянский детский дом-интернат для умственно-отсталых детей»	Мощность – 170 кг/смену	г. Саянск	Не требуется	Служебная записка министерства социального развития, опеки и попечительства Иркутской области от 21.10.2021 № СЛ-53-7422/21-22. Служебная записка министерства социального развития, опеки и

№ п/п	Назначение объекта регионального значения	Наименование объекта	Краткая характеристика объекта	Местоположение планируемого объекта	Зоны с особыми условиями использования территории	Примечание
						попечительства Иркутской области от 19.04.2022 № 02-53-6409/22-22
1115.	Объекты капитального строительства регионального значения в области социальной защиты	Реконструкция здания ОГБУСО «Реабилитационный центр «Саянский»	Мощность – 102 места	г. Саянск	Не требуется	Служебная записка министерства социального развития, опеки и попечительства Иркутской области от 21.10.2021 № СЛ-53-7422/21-22
Тайшето-Тулунская опорная территория развития						
1116.	Объекты капитального строительства регионального значения в области социальной защиты	Строительство учреждения социального обслуживания для граждан пожилого возраста и инвалидов	Мощность – 100 мест	Тайшетский район, Старо-Акульшетское муниципальное образование с. Старый Акульшет	Не требуется	Служебная записка министерства социального развития, опеки и попечительства Иркутской области от 19.04.2022 № 02-53-6409/22-22
1117.	Объекты капитального строительства регионального значения в области социальной защиты	Строительство жилого корпуса в ОГБУСО «Психоневрологический интернат п. Водопадный»	Мощность – 64 чел.	Нижнеудинский район, Уковское муниципальное образование, п. Водопадный	Не требуется	Служебная записка министерства социального развития, опеки и попечительства Иркутской области от 21.10.2021 № СЛ-53-7422/21-22. Служебная записка министерства социального развития, опеки и попечительства Иркутской области от 19.04.2022 № 02-53-6409/22-22
1118.	Объекты капитального строительства регионального значения в области социальной защиты	Строительство социально – реабилитационного центра для несовершеннолетних в Нижнеудинском районе Иркутской области	Мощность – 32 места	Нижнеудинский район, Усть-Рубахинское муниципальное образование, с. Мельница	Не требуется	Служебная записка министерства социального развития, опеки и попечительства Иркутской области от 21.10.2021

№ п/п	Назначение объекта регионального значения	Наименование объекта	Краткая характеристика объекта	Местоположение планируемого объекта	Зоны с особыми условиями использования территории	Примечание
						№ СЛ-53-7422/21-22
1119.	Объекты капитального строительства регионального значения в области социальной защиты	Реконструкция здания медпункта ОГБУСО «Тулунский психоневрологический интернат» с пристроем нового здания пункта под изолятор	Мощность – 170 чел.	г. Тулун	Не требуется	Служебная записка министерства социального развития, опеки и попечительства Иркутской области от 21.10.2021 № СЛ-53-7422/21-22

Глава 10. Объекты капитального строительства регионального значения в области развития культуры

На первую очередь до 2025 года

№ п/п	Назначение объекта регионального значения	Наименование объекта	Краткая характеристика объекта	Местоположение планируемого объекта	Зоны с особыми условиями использования территории	Примечание
Саяно-Иркутская опорная территория развития						
1120.	Объекты капитального строительства регионального значения в области развития культуры	Концертный зал	Мощность – 1 200 мест	г. Иркутск	Не требуется	Служебная записка министерства культуры и архивов Иркутской области от 28.12.2021 № СЛ-56-2991/21
1121.	Объекты капитального строительства регионального значения в области развития культуры	Реконструкция с проведением реставрационных работ здания ГАУК ТЮЗ им. А. Вампилова	Общая площадь здания 2 093,4 кв.м	г. Иркутск	Не требуется	Схема территориального планирования Иркутской области от 02.11.2012 № 607-пп (актуализированная редакция)
1122.	Объекты капитального строительства регионального значения в области развития культуры	Строительство корпуса Иркутского театрального училища по адресу: ул. Карла Маркса, 15	Мощность – 150 учащихся	г. Иркутск	Не требуется	Служебная записка министерства культуры и архивов Иркутской области от 18.04.2022 № СЛ-56-875/22
1123.	Объекты капитального строительства регионального значения в области развития культуры	Строительство здания ГУАК «Иркутский областной театр кукол «Аистенок»	Мощность – 3 сцены; 320 зрительских мест; $S_{общ.}$ – 9 700 кв.м, $V_{стр.}$ – 48 400 куб.м	г. Иркутск	Не требуется	Служебная записка министерства культуры и архивов Иркутской области от 28.12.2021 № СЛ-56-2991/21
Усть-Ордынская Бурятская опорная территория развития						
1124.	Объекты капитального строительства регионального значения в области развития культуры	Реконструкция здания Усть-Ордынского филиала ОГКУ «Государственный архив Иркутской области»	Мощность – 41 882 единиц хранения	Эхирит-Булагатский район, муниципальное образование «Усть-Ордынское», п. Усть-Ордынский	Не требуется	Служебная записка архивного агентства Иркутской области от 13.04.2022 № СЛ-98-252/22

На расчетный срок до 2035 года

№ п/п	Назначение объекта регионального значения	Наименование объекта	Краткая характеристика объекта	Местоположение планируемого объекта	Зоны с особыми условиями использования территории	Примечание
Саяно-Иркутская опорная территория развития						
1125.	Объекты капитального строительства регионального значения в области развития культуры	Строительство нового здания ОГКУ «Государственный архив Иркутской области»	Мощность – 2 миллиона единиц хранения	г. Иркутск	Не требуется	Служебная записка архивного агентства Иркутской области от 26.01.2022 № СЛ-98-55/22. Служебная записка архивного агентства Иркутской области от 13.04.2022 № СЛ-98-252/22
Усть-Ордынская Бурятская опорная территория развития						
1126.	Объекты капитального строительства регионального значения в области развития культуры	Строительство нового здания Усть-Ордынского филиала ОГКУ «Государственный архив Иркутской области»	Мощность – 120 000 единиц хранения	Эхирит-Булагатский район, муниципальное образование «Усть-Ордынское», п. Усть-Ордынский	Не требуется	Служебная записка архивного агентства Иркутской области от 13.04.2022 № СЛ-98-252/22

Глава 11. Объекты капитального строительства регионального значения в области электроснабжения

На первую очередь до 2025 года

№ п/п	Назначение объекта регионального значения	Наименование объекта	Краткая характеристика объекта	Местоположение планируемого объекта	Зоны с особыми условиями использования территории	Примечание
Саяно-Иркутская и Усть-Ордынская Бурятская опорные территории развития						
1127.	Объекты капитального строительства регионального значения в области электроснабжения	Реконструкция ПС 110/20/10 кВ Жигалово	Замена устройств РЗА ВЛ 110 кВ ЭПЗ – 1636 на МП терминалы, замена трансформатора Т-1 ТМТН – 6300 кВА на ТДТН – 10000 кВА	Жигаловский район	Охранная зона ПС110 кВ – 20 м, в соответствии с Постановлением от 24.02.2009 от 24.02.2009 № 160 (ред. от 21.12.2018) (ред. от 21.12.2018) Правительства РФ «Правила установления охранных зон объектов электросетевого хозяйства и особых условий использования земельных участков, расположенных в границах таких зон»	Письмо ОАО «Иркутской электросетевой компании» от 24.11.2020 № 06.060-17-4.23-4431/1
1128.	Объекты капитального строительства регионального значения в области электроснабжения	Строительство ПС 110 кВ Зеленый Берег	Мощность – 2х25 МВА	Иркутский район	Охранная зона ПС 110 кВ – 20 м, в соответствии с Постановлением от 24.02.2009 № 160 (ред. от 21.12.2018) Правительства РФ «Правила установления охранных зон объектов электросетевого хозяйства и особых условий использования земельных участков, расположенных в границах таких зон»	Схема территориального планирования Иркутской области от 02.11.2012 № 607-пп (актуализированная редакция)
1129.	Объекты капитального строительства регионального значения в области электроснабжения	Реконструкция ПС 110 кВ Изумрудная	Замена трансформаторов Т-1 и Т-2 на 40 МВА	Иркутский район	Охранная зона ПС 110 кВ – 20 м, в соответствии с Постановлением от 24.02.2009 № 160 (ред. от 21.12.2018) Правительства РФ «Правила установления охранных зон	Письмо ОАО «Иркутской электросетевой компании» от 24.11.2020 № 06.060-17-4.23-4431/1

№ п/п	Назначение объекта регионального значения	Наименование объекта	Краткая характеристика объекта	Местоположение планируемого объекта	Зоны с особыми условиями использования территории	Примечание
					объектов электросетевого хозяйства и особых условий использования земельных участков, расположенных в границах таких зон»	
1130.	Объекты капитального строительства регионального значения в области электроснабжения	Строительство ПС 110 кВ Дачная	Мощность – 2х25 МВА	Иркутский район	Охранная зона ПС 110 кВ – 20 м, в соответствии с Постановлением от 24.02.2009 № 160 (ред. от 21.12.2018) Правительства РФ «Правила установления охранных зон объектов электросетевого хозяйства и особых условий использования земельных участков, расположенных в границах таких зон»	Письмо ОАО «Иркутской электросетевой компании» от 24.11.2020 № 06.060-17-4.23-4431/1
1131.	Объекты капитального строительства регионального значения в области электроснабжения	Реконструкция ПС 110 кВ Карлук	Замена трансформаторов Т1 мощностью 16 МВА на трансформатор мощностью 25 МВА (прирост мощности 9 МВА)	Иркутский район	Охранная зона ПС 110 кВ – 20 м, в соответствии с Постановлением от 24.02.2009 № 160 (ред. от 21.12.2018) Правительства РФ «Правила установления охранных зон объектов электросетевого хозяйства и особых условий использования земельных участков, расположенных в границах таких зон»	Письмо ОАО «Иркутской электросетевой компании» от 24.11.2020 № 06.060-17-4.23-4431/1
1132.	Объекты капитального строительства регионального значения в области электроснабжения	Реконструкция ПС 110 кВ Никольск	Замена трансформатора Т-1 мощностью 6,3 МВА с ПБВ на трансформатор аналогичной	Иркутский район	Охранная зона ПС 110 кВ – 20 м, в соответствии с Постановлением от 24.02.2009 № 160 (ред. от 21.12.2018) Правительства РФ «Правила установления охранных зон	Письмо ОАО «Иркутской электросетевой компании» от 24.11.2020 № 06.060-17-4.23-4431/1

№ п/п	Назначение объекта регионального значения	Наименование объекта	Краткая характеристика объекта	Местоположение планируемого объекта	Зоны с особыми условиями использования территории	Примечание
			мощности с РПН, реконструкция ОРУ 110 кВ		объектов электросетевого хозяйства и особых условий использования земельных участков, расположенных в границах таких зон»	
1133.	Объекты капитального строительства регионального значения в области электроснабжения	Реконструкция отпайки ВЛ 110 кВ Кировская – Правобережная на ПС 110 кВ Рабочая	Замена участка воздушной линии электропередачи на кабельную линию. Протяженность – 0,25 км	г. Иркутск	Охранная зона ВЛ 110 кВ – 20 м, в соответствии с Постановлением от 24.02.2009 № 160 (ред. от 21.12.2018) Правительства РФ «Правила установления охранных зон объектов электросетевого хозяйства и особых условий использования земельных участков, расположенных в границах таких зон»	Письмо ОАО «Иркутской электросетевой компании» от 24.11.2020 № 06.060-17-4.23-4431/1
1134.	Объекты капитального строительства регионального значения в области электроснабжения	Реконструкция ПС 110 кВ Центральная	Реконструкция ОРУ 110 кВ	г. Иркутск	Охранная зона ПС 110 кВ – 20 м, в соответствии с Постановлением от 24.02.2009 № 160 (ред. от 21.12.2018) Правительства РФ «Правила установления охранных зон объектов электросетевого хозяйства и особых условий использования земельных участков, расположенных в границах таких зон»	Письмо ОАО «Иркутской электросетевой компании» от 24.11.2020 № 06.060-17-4.23-4431/1
1135.	Объекты капитального строительства регионального значения в области электроснабжения	Реконструкция ПС 110 кВ Нагорная	Реконструкция ОРУ 110 кВ	г. Иркутск	Охранная зона ПС 110 кВ – 20 м, в соответствии с Постановлением от 24.02.2009 № 160 (ред. от 21.12.2018) Правительства РФ «Правила установления охранных зон	Письмо ОАО «Иркутской электросетевой компании» от 24.11.2020 № 06.060-17-4.23-4431/1

№ п/п	Назначение объекта регионального значения	Наименование объекта	Краткая характеристика объекта	Местоположение планируемого объекта	Зоны с особыми условиями использования территории	Примечание
					объектов электросетевого хозяйства и особых условий использования земельных участков, расположенных в границах таких зон»	
1136.	Объекты капитального строительства регионального значения в области электроснабжения	Реконструкция ПС 110 кВ Октябрьская	Реконструкция ОРУ, замена КРУН	г. Иркутск	Охранная зона ПС 110 кВ – 20 м, в соответствии с Постановлением от 24.02.2009 № 160 (ред. от 21.12.2018) Правительства РФ «Правила установления охранных зон объектов электросетевого хозяйства и особых условий использования земельных участков, расположенных в границах таких зон»	Письмо ОАО «Иркутской электросетевой компании» от 24.11.2020 № 06.060-17-4.23-4431/1
1137.	Объекты капитального строительства регионального значения в области электроснабжения	Реконструкция ПС 110 кВ Черноруд	Замена трансформатора Т-2 35/10 кВ 4 МВА на 110/35/10 кВ 16 МВА, строительство ОРУ 35 кВ	Ольхонский район	Охранная зона ПС 110 кВ – 20 м, в соответствии с Постановлением от 24.02.2009 № 160 (ред. от 21.12.2018) Правительства РФ «Правила установления охранных зон объектов электросетевого хозяйства и особых условий использования земельных участков, расположенных в границах таких зон»	Письмо ОАО «Иркутской электросетевой компании» от 24.11.2020 № 06.060-17-4.23-4431/1
1138.	Объекты капитального строительства регионального значения в области электроснабжения	ПС 110 кВ Новая Уда	Установка БСК мощностью 2х15 МВАр	Осинский район, Усть-Удинский район	Охранная зона ПС 110 кВ – 20 м, в соответствии с Постановлением от 24.02.2009 № 160 (ред. от 21.12.2018) Правительства РФ «Правила установления охранных зон	Схема территориального планирования Иркутской области от 02.11.2012 № 607-пп (актуализированная редакция)

№ п/п	Назначение объекта регионального значения	Наименование объекта	Краткая характеристика объекта	Местоположение планируемого объекта	Зоны с особыми условиями использования территории	Примечание
					объектов электросетевого хозяйства и особых условий использования земельных участков, расположенных в границах таких зон»	
1139.	Объекты капитального строительства регионального значения в области электроснабжения	Реконструкция ПС 110/35/10 кВ Оса	Установка БСК, мощностью 2х12 МВАр	Осинский район	Охранная зона ПС 110 кВ – 20 м, в соответствии с Постановлением от 24.02.2009 № 160 (ред. от 21.12.2018) Правительства РФ «Правила установления охранных зон объектов электросетевого хозяйства и особых условий использования земельных участков, расположенных в границах таких зон»	Письмо ОАО «Иркутской электросетевой компании» от 24.11.2020 № 06.060-17-4.23-4431/1
1140.	Объекты капитального строительства регионального значения в области электроснабжения	Реконструкция ВЛ 110 кВ Оса – Новая Уда	Подвеска второй цепи на отпайки на подстанции 110 кВ Ново-Ленино, протяженностью 12,2 км	Осинский район, Усть-Удинский район, Иркутский район	Охранная зона ВЛ 110 кВ – 20 м, в соответствии с Постановлением от 24.02.2009 № 160 (ред. от 21.12.2018) Правительства РФ «Правила установления охранных зон объектов электросетевого хозяйства и особых условий использования земельных участков, расположенных в границах таких зон»	Письмо ОАО «Иркутской электросетевой компании» от 24.11.2020 № 06.060-17-4.23-4431/1
1141.	Объекты капитального строительства регионального значения в области электроснабжения	Реконструкция ПС 110/35/10 кВ Свирск	Установка БСК мощностью 2х10 МВАр	г. Свирск	Охранная зона ПС 110 кВ – 20 м, в соответствии с Постановлением от 24.02.2009 № 160 (ред. от 21.12.2018) Правительства РФ «Правила установления охранных зон	Письмо ОАО «Иркутской электросетевой компании» от 24.11.2020 № 06.060-17-4.23-4431/1

№ п/п	Назначение объекта регионального значения	Наименование объекта	Краткая характеристика объекта	Местоположение планируемого объекта	Зоны с особыми условиями использования территории	Примечание
					объектов электросетевого хозяйства и особых условий использования земельных участков, расположенных в границах таких зон»	
1142.	Объекты капитального строительства регионального значения в области электроснабжения	Реконструкция ПС 110 кВ Вокзальная	ОРУ и РЗА, замена КРУН – 10	Усольский район	Охранная зона ПС 110 кВ – 20 м, в соответствии с Постановлением от 24.02.2009 № 160 (ред. от 21.12.2018) Правительства РФ «Правила установления охранных зон объектов электросетевого хозяйства и особых условий использования земельных участков, расположенных в границах таких зон»	Письмо ОАО «Иркутской электросетевой компании» от 24.11.202 № 06.060-17-4.23-4431/1
1143.	Объекты капитального строительства регионального значения в области электроснабжения	Реконструкция ПС 110 кВ Цемзавод	ОРУ и РЗА, замена трансформатора Т-1 на трансформатор аналогичной мощности	Усольский район	Охранная зона ПС 110 кВ – 20 м, в соответствии с Постановлением от 24.02.2009 № 160 (ред. от 21.12.2018) Правительства РФ «Правила установления охранных зон объектов электросетевого хозяйства и особых условий использования земельных участков, расположенных в границах таких зон»	Письмо ОАО «Иркутской электросетевой компании» от 24.11.2020 № 06.060-17-4.23-4431/1
1144.	Объекты капитального строительства регионального значения в области электроснабжения	Строительство ПС 110 кВ Чистые Ключи с установкой двух трансформаторов 40 МВА каждый, с	Строительство подстанции 110 кВ с установкой двух трансформаторов мощностью 40 МВА каждый и	Шелеховский район	Охранная зона ПС 110 кВ – 20 м, в соответствии с Постановлением от 24.02.2009 № 160 (ред. от 21.12.2018) Правительства РФ «Правила установления охранных зон	Письмо ОАО «Иркутской электросетевой компании» от 24.11.2020 № 06.060-17-4.23-4431/1

№ п/п	Назначение объекта регионального значения	Наименование объекта	Краткая характеристика объекта	Местоположение планируемого объекта	Зоны с особыми условиями использования территории	Примечание
		ВЛ 110 кВ (прирост мощности 80 МВА)	воздушной линией электропередачи 110 кВ		объектов электросетевого хозяйства и особых условий использования земельных участков, расположенных в границах таких зон»	
1145.	Объекты капитального строительства регионального значения в области электроснабжения	Реконструкция ВЛ 110 кВ Шелехово – Рассоха и ВЛ 110 кВ Шелехово – Большой Луг	Замена провода участков воздушной линии электропередачи 110 кВ Шелехово – Рассоха и воздушной линии электропередачи 110 кВ Шелехово – Большой Луг, выполненных проводом марки АС – 120/19, на провод с пропускной способностью не менее 694 А при +18°С	Шелеховский район	Охранная зона ВЛ 110 кВ – 20 м, в соответствии с Постановлением от 24.02.2009 № 160 (ред. от 21.12.2018) Правительства РФ «Правила установления охранных зон объектов электросетевого хозяйства и особых условий использования земельных участков, расположенных в границах таких зон»	Письмо ОАО «Иркутской электросетевой компании» от 24.11.2020 № 06.060-17-4.23-4431/1
1146.	Объекты капитального строительства регионального значения в области электроснабжения	Реконструкция ВЛ 110 кВ Усть-Орда – Баяндай	Подвеска второй цепи на отпайки на подстанции 110 кВ Ользоны, протяженностью 2,3 км	Эхирит-Булагатский район, Баяндаевский район	Охранная зона ВЛ 110 кВ – 20 м, в соответствии с Постановлением от 24.02.2009 № 160 (ред. от 21.12.2018) Правительства РФ «Правила установления охранных зон объектов электросетевого хозяйства и особых условий использования земельных участков, расположенных в границах таких зон»	Письмо ОАО «Иркутской электросетевой компании» от 24.11.2020 № 06.060-17-4.23-4431/1

№ п/п	Назначение объекта регионального значения	Наименование объекта	Краткая характеристика объекта	Местоположение планируемого объекта	Зоны с особыми условиями использования территории	Примечание
Тайшето-Тулунская опорная территория развития						
1147.	Объекты капитального строительства регионального значения в области электроснабжения	Реконструкция ПС 110 кВ Невельская	Замена трансформатора с мощностью 25 МВА на 40 МВА и установкой УПК	Тайшетский район	Охранная зона ПС 110 кВ – 20 м, в соответствии с Постановлением от 24.02.2009 № 160 (ред. от 21.12.2018) Правительства РФ «Правила установления охранных зон объектов электросетевого хозяйства и особых условий использования земельных участков, расположенных в границах таких зон»	Схема территориального планирования Иркутской области от 02.11.2012 № 607-пп (актуализированная редакция)
1148.	Объекты капитального строительства регионального значения в области электроснабжения	Реконструкция ПС 110 кВ Юрты	Установка БСК мощностью 58 МВАр	Тайшетский район	Охранная зона ПС 110 кВ – 20 м, в соответствии с Постановлением от 24.02.2009 № 160 (ред. от 21.12.2018) Правительства РФ «Правила установления охранных зон объектов электросетевого хозяйства и особых условий использования земельных участков, расположенных в границах таких зон»	Схема территориального планирования Иркутской области от 02.11.2012 № 607-пп (актуализированная редакция)
Усть-Кутско-Ленская опорная территория развития						
1149.	Объекты капитального строительства регионального значения в области электроснабжения	Реконструкция ПС 110 кВ Ручей: техническое перевооружение и технологическое присоединение к сетям ОАО «ИЭСК»	Реконструкция подстанции мощностью 110 кВ	Усть-Кутский район	Охранная зона ПС 110 кВ – 20 м, в соответствии с Постановлением от 24.02.2009 № 160 (ред. от 21.12.2018) Правительства РФ «Правила установления охранных зон объектов электросетевого хозяйства и особых условий использования земельных	Схема территориального планирования Иркутской области от 02.11.2012 № 607-пп (актуализированная редакция)

№ п/п	Назначение объекта регионального значения	Наименование объекта	Краткая характеристика объекта	Местоположение планируемого объекта	Зоны с особыми условиями использования территории	Примечание
					участков, расположенных в границах таких зон»	
1150.	Объекты капитального строительства регионального значения в области электроснабжения	Реконструкция ПС 110 кВ Усть-Кут	Замена трансформаторов 25 МВА на 40 МВА, замена защит 110 кВ	Усть-Кутский район	Охранная зона ПС 110 кВ – 20 м, в соответствии с Постановлением от 24.02.2009 № 160 (ред. от 21.12.2018) Правительства РФ «Правила установления охранных зон объектов электросетевого хозяйства и особых условий использования земельных участков, расположенных в границах таких зон»	Схема территориального планирования Иркутской области от 02.11.2012 № 607-пп (актуализированная редакция)
1151.	Объекты капитального строительства регионального значения в области электроснабжения	Реконструкция ПС 110/10 кВ Верхнемарково	Замена трансформаторов Т-1,2 мощностью 2х10 МВА на 2х16 МВА, прирост мощности 12 МВА	Усть-Кутский район	Охранная зона ПС 110 кВ – 20 м, в соответствии с Постановлением от 24.02.2009 № 160 (ред. от 21.12.2018) Правительства РФ «Правила установления охранных зон объектов электросетевого хозяйства и особых условий использования земельных участков, расположенных в границах таких зон»	Письмо ОАО «Иркутской электросетевой компании» от 24.11.2020 № 06.060-17-4.23-4431/1
1152.	Объекты капитального строительства регионального значения в области электроснабжения	Строительство ПС 110 кВ Макарово (1х6,3 МВА)	Мощность – 1х6,3 МВА	Усть-Кутский район, Киренский район	Охранная зона ПС 110 кВ – 20 м, в соответствии с Постановлением от 24.02.2009 № 160 (ред. от 21.12.2018) Правительства РФ «Правила установления охранных зон объектов электросетевого хозяйства и особых условий использования земельных	Письмо ОАО «Иркутской электросетевой компании» от 24.11.2020 № 06.060-17-4.23-4431/1

№ п/п	Назначение объекта регионального значения	Наименование объекта	Краткая характеристика объекта	Местоположение планируемого объекта	Зоны с особыми условиями использования территории	Примечание
					участков, расположенных в границах таких зон»	
1153.	Объекты капитального строительства регионального значения в области электроснабжения	Строительство отпайки от ВЛ 110 кВ Лена – Верхнемарково – Киренск	2х3,2 км, протяженностью 3,2 км	Усть-Кутский район, Киренский район	Охранная зона ВЛ 110 кВ – 20 м, в соответствии с Постановлением от 24.02.2009 № 160 (ред. от 21.12.2018) Правительства РФ «Правила установления охранных зон объектов электросетевого хозяйства и особых условий использования земельных участков, расположенных в границах таких зон»	Письмо ОАО «Иркутской электросетевой компании» от 24.11.2020 № 06.060-17-4.23-4431/1
Усть-Илимско-Катангская опорная территория развития						
1154.	Объекты капитального строительства регионального значения в области электроснабжения	Реконструкция ПС 110 кВ Черная	Замена трансформаторов с мощностью 20 МВА на 40 МВА и установкой УПК	Нижнеилимский район	Охранная зона ПС 110 кВ – 20 м, в соответствии с Постановлением от 24.02.2009 № 160 (ред. от 21.12.2018) Правительства РФ «Правила установления охранных зон объектов электросетевого хозяйства и особых условий использования земельных участков, расположенных в границах таких зон»	Схема территориального планирования Иркутской области от 02.11.2012 № 607-пп (актуализированная редакция)
1155.	Объекты капитального строительства регионального значения в области электроснабжения	Реконструкция ПС 110 кВ Хребтовая	Замена трансформатора мощностью 25 МВА на 40 МВА. Установка УПК, замена защиты 110 кВ	Нижнеилимский район	Охранная зона ПС 110 кВ – 20 м, в соответствии с Постановлением от 24.02.2009 № 160 (ред. от 21.12.2018) Правительства РФ «Правила установления охранных зон объектов электросетевого хозяйства и особых условий	Схема территориального планирования Иркутской области от 02.11.2012 № 607-пп (актуализированная редакция)

№ п/п	Назначение объекта регионального значения	Наименование объекта	Краткая характеристика объекта	Местоположение планируемого объекта	Зоны с особыми условиями использования территории	Примечание
					использования земельных участков, расположенных в границах таких зон»	
1156.	Объекты капитального строительства регионального значения в области электроснабжения	Реконструкция ПС 110 кВ Семигорск	Замена трансформаторов мощностью 25 МВА на 40 МВА. Установка УПК, замена защиты 110 кВ	Нижнеилимский район	Охранная зона ПС 110 кВ – 20 м, в соответствии с Постановлением от 24.02.2009 № 160 (ред. от 21.12.2018) Правительства РФ «Правила установления охранных зон объектов электросетевого хозяйства и особых условий использования земельных участков, расположенных в границах таких зон»	Схема территориального планирования Иркутской области от 02.11.2012 № 607-пп (актуализированная редакция)
Братская опорная территория развития						
1157.	Объекты капитального строительства регионального значения в области электроснабжения	Реконструкция ПС 110 кВ Зяба	Замена трансформаторов мощностью 20 МВА на 40 МВА. Установка УПК, замена защиты 110 кВ	Братский район	Охранная зона ПС 110 кВ – 20 м, в соответствии с Постановлением от 24.02.2009 № 160 (ред. от 21.12.2018) Правительства РФ «Правила установления охранных зон объектов электросетевого хозяйства и особых условий использования земельных участков, расположенных в границах таких зон»	Схема территориального планирования Иркутской области от 02.11.2012 № 607-пп (актуализированная редакция)
1158.	Объекты капитального строительства регионального значения в области электроснабжения	Реконструкция ПС 110 кВ Северная	Замена трансформаторов Т-1, Т-2 мощностью 2х25 МВА на 2х40 МВА, прирост мощности 30 МВА	Братский район	Охранная зона ПС 110 кВ – 20 м, в соответствии с Постановлением от 24.02.2009 № 160 (ред. от 21.12.2018) Правительства РФ «Правила установления охранных зон объектов электросетевого	Письмо ОАО «Иркутской электросетевой компании» от 24.11.2020 № 06.060-17-4.23-4431/1

№ п/п	Назначение объекта регионального значения	Наименование объекта	Краткая характеристика объекта	Местоположение планируемого объекта	Зоны с особыми условиями использования территории	Примечание
					хозяйства и особых условий использования земельных участков, расположенных в границах таких зон»	
Бодайбинская опорная территория развития						
1159.	Объекты капитального строительства регионального значения в области электроснабжения	Объект электроэнергетики – Тельмамская гидроэлектростанция	Установленная мощность – 450 Мвт	Бодайбинский район	Санитарно-защитная зона устанавливается в соотвествии с постановлением Правительства РФ от 06.09.2012 № 884 (ред. от 17.05.2016) «Об установлении охранных зон для гидроэнергетических объектов»	Служебная записка министерства жилищной политики, энергетики и транспорта Иркутской области от 29.12.2020 № СЛ-58-5726/20

Глава 12. Объекты капитального строительства регионального значения в области теплоснабжения

На первую очередь до 2025 года

№ п/п	Назначение объекта регионального значения	Наименование объекта	Краткая характеристика объекта	Местоположение планируемого объекта	Зоны с особыми условиями использования территории	Примечание
Саяно-Иркутская опорная территория развития						
1160.	Объекты капитального строительства регионального значения в области теплоснабжения	Тепловая магистраль от ТЭЦ-10 в г. Ангарске до котельной северного промышленного узла (КСПУ) г. Иркутска	Протяженность сети 18,2 км, диаметр 800 мм, мощность – 366,2 гК/час	г. Иркутск, Ангарский городской округ	Санитарно-защитная зона, устанавливается в соответствии с «СП 124.13330.2012. Свод правил. Тепловые сети. Актуализированная редакция СНиП 41-02-2003»	Служебная записка министерства жилищной политики и энергетики Иркутской области от 19.01.2022 № СЛ-58-117/22

Глава 13. Объекты капитального строительства регионального значения в области административного обслуживания

На первую очередь до 2025 года

№ п/п	Назначение объекта регионального значения	Наименование объекта	Краткая характеристика объекта	Местоположение планируемого объекта	Зоны с особыми условиями использования территории	Примечание
Саяно-Иркутская опорная территория развития						
1161.	Объекты капитального строительства регионального значения в области административного обслуживания	Строительство нового здания Службы записи актов гражданского состояния	Мощность – 850 актов гражданского состояния в месяц	Ангарский городской округ, г. Ангарск	Не требуется	Схема территориального планирования Иркутской области от 02.11.2012 № 607-пп (актуализированная редакция)
1162.	Объекты капитального строительства регионального значения в области административного обслуживания	ОГКУ «Центр по содержанию иностранных граждан и лиц без гражданства, подлежащих депортации либо административному выдворению за пределы Российской Федерации»	Мощность – 50 мест	Ангарский городской округ, г. Ангарск	Не требуется	Схема территориального планирования Иркутской области от 02.11.2012 № 607-пп (актуализированная редакция)
1163.	Объекты капитального строительства регионального значения в области административного обслуживания	Реконструкция многофункционального центра предоставления государственных и муниципальных услуг	Мощность – центр на 36 окон	Ангарский городской округ, г. Ангарск	Не требуется	Схема территориального планирования Иркутской области от 02.11.2012 № 607-пп (актуализированная редакция)
1164.	Объекты капитального строительства регионального значения в области административного обслуживания	Реконструкция многофункционального центра предоставления государственных и муниципальных услуг	Мощность – центр на 13 окон	Ангарский городской округ, г. Ангарск	Не требуется	Схема территориального планирования Иркутской области от 02.11.2012 № 607-пп (актуализированная редакция)
1165.	Объекты капитального строительства регионального значения в области административного обслуживания	Реконструкция многофункционального центра предоставления государственных и муниципальных услуг	Мощность – центр на 3 окна	Балаганский район, Балаганское муниципальное образование	Не требуется	Схема территориального планирования Иркутской области от 02.11.2012 № 607-пп (актуализированная редакция)

№ п/п	Назначение объекта регионального значения	Наименование объекта	Краткая характеристика объекта	Местоположение планируемого объекта	Зоны с особыми условиями использования территории	Примечание
1166.	Объекты капитального строительства регионального значения в области административного обслуживания	Реконструкция многофункционального центра предоставления государственных и муниципальных услуг	Мощность – центр на 3 окна	Жигаловский район, Жигаловское муниципальное образование	Не требуется	Схема территориального планирования Иркутской области от 02.11.2012 № 607-пп (актуализированная редакция)
1167.	Объекты капитального строительства регионального значения в области административного обслуживания	Реконструкция многофункционального центра предоставления государственных и муниципальных услуг	Мощность – центр на 5 окон	Заларинский район, Заларинское муниципальное образование	Не требуется	Схема территориального планирования Иркутской области от 02.11.2012 № 607-пп (актуализированная редакция)
1168.	Объекты капитального строительства регионального значения в области административного обслуживания	Реконструкция многофункционального центра предоставления государственных и муниципальных услуг	Мощность – центр на 7 окон	г. Зима	Не требуется	Схема территориального планирования Иркутской области от 02.11.2012 № 607-пп (актуализированная редакция)
1169.	Объекты капитального строительства регионального значения в области административного обслуживания	Реконструкция здания ОГКУ «Фонд имущества Иркутской области»	Здание общей площадью 6 111,8 кв.м	г. Иркутск	Не требуется	Схема территориального планирования Иркутской области от 02.11.2012 № 607-пп (актуализированная редакция)
1170.	Объекты капитального строительства регионального значения в области административного обслуживания	Реконструкция здания управления	Здание общей площадью 556,2 кв.м	г. Иркутск	Не требуется	Схема территориального планирования Иркутской области от 02.11.2012 № 607-пп (актуализированная редакция)
1171.	Объекты капитального строительства регионального значения в области административного обслуживания	Реконструкция административного здания	Площадь земельного участка – 18 411 кв. м, общая площадь зданий – 4 815 кв.м	г. Иркутск	Не требуется	Схема территориального планирования Иркутской области от 02.11.2012 № 607-пп (актуализированная редакция)
1172.	Объекты капитального строительства регионального значения в	«Центр парламентаризма Иркутской области»	Мощность – 400 сотрудников	г. Иркутск	Не требуется	Письмо Законодательного Собрания Иркутской области от 17.01.2022 № 58

№ п/п	Назначение объекта регионального значения	Наименование объекта	Краткая характеристика объекта	Местоположение планируемого объекта	Зоны с особыми условиями использования территории	Примечание
	области административного обслуживания					
1173.	Объекты капитального строительства регионального значения в области административного обслуживания	Реконструкция многофункционального центра предоставления государственных и муниципальных услуг	Мощность – центр на 15 окон	г. Иркутск	Не требуется	Схема территориального планирования Иркутской области от 02.11.2012 № 607-пп (актуализированная редакция)
1174.	Объекты капитального строительства регионального значения в области административного обслуживания	Реконструкция многофункционального центра предоставления государственных и муниципальных услуг	Мощность – центр на 20 окон	г. Иркутск	Не требуется	Схема территориального планирования Иркутской области от 02.11.2012 № 607-пп (актуализированная редакция)
1175.	Объекты капитального строительства регионального значения в области административного обслуживания	Реконструкция многофункционального центра предоставления государственных и муниципальных услуг	Мощность – центр на 30 окон	г. Иркутск	Не требуется	Схема территориального планирования Иркутской области от 02.11.2012 № 607-пп (актуализированная редакция)
1176.	Объекты капитального строительства регионального значения в области административного обслуживания	Реконструкция многофункционального центра предоставления государственных и муниципальных услуг	Мощность – центр на 26 окон	г. Иркутск	Не требуется	Схема территориального планирования Иркутской области от 02.11.2012 № 607-пп (актуализированная редакция)
1177.	Объекты капитального строительства регионального значения в области административного обслуживания	Реконструкция многофункционального центра предоставления государственных и муниципальных услуг	Мощность – центр на 10 окон	г. Иркутск	Не требуется	Схема территориального планирования Иркутской области от 02.11.2012 № 607-пп (актуализированная редакция)
1178.	Объекты капитального строительства регионального значения в области административного обслуживания	Реконструкция многофункционального центра предоставления государственных и муниципальных услуг	Мощность – центр на 13 окон	г. Иркутск	Не требуется	Схема территориального планирования Иркутской области от 02.11.2012 № 607-пп (актуализированная редакция)

№ п/п	Назначение объекта регионального значения	Наименование объекта	Краткая характеристика объекта	Местоположение планируемого объекта	Зоны с особыми условиями использования территории	Примечание
1179.	Объекты капитального строительства регионального значения в области административного обслуживания	Реконструкция многофункционального центра предоставления государственных и муниципальных услуг	Мощность – центр на 14 окон	г. Иркутск	Не требуется	Схема территориального планирования Иркутской области от 02.11.2012 № 607-пп (актуализированная редакция)
1180.	Объекты капитального строительства регионального значения в области административного обслуживания	Реконструкция многофункционального центра предоставления государственных и муниципальных услуг	Мощность – центр на 3 окна	Качугский район, Качугское муниципальное образование	Не требуется	Схема территориального планирования Иркутской области от 02.11.2012 № 607-пп (актуализированная редакция)
1181.	Объекты капитального строительства регионального значения в области административного обслуживания	Строительство многофункционального центра предоставления государственных и муниципальных услуг	Мощность – центр на 5 окон	Качугский район, Качугское муниципальное образование, р.п. Качуг	Не требуется	Схема территориального планирования Иркутской области от 02.11.2012 № 607-пп (актуализированная редакция)
1182.	Объекты капитального строительства регионального значения в области административного обслуживания	Реконструкция многофункционального центра предоставления государственных и муниципальных услуг	Мощность – центр на 3 окна	Куйтунский район, Куйтунское муниципальное образование	Не требуется	Схема территориального планирования Иркутской области от 02.11.2012 № 607-пп (актуализированная редакция)
1183.	Объекты капитального строительства регионального значения в области административного обслуживания	Реконструкция многофункционального центра предоставления государственных и муниципальных услуг	Мощность – центр на 3 окна	Ольхонский район, Еланцынское муниципальное образование	Не требуется	Схема территориального планирования Иркутской области от 02.11.2012 № 607-пп (актуализированная редакция)
1184.	Объекты капитального строительства регионального значения в области административного обслуживания	Реконструкция многофункционального центра предоставления государственных и муниципальных услуг	Мощность – центр на 9 окон	г. Саянск	Не требуется	Схема территориального планирования Иркутской области от 02.11.2012 № 607-пп (актуализированная редакция)
1185.	Объекты капитального строительства регионального значения в	Реконструкция многофункционального центра предоставления	Мощность – центр на 5 окон	г. Свирск	Не требуется	Схема территориального планирования Иркутской

№ п/п	Назначение объекта регионального значения	Наименование объекта	Краткая характеристика объекта	Местоположение планируемого объекта	Зоны с особыми условиями использования территории	Примечание
	области административного обслуживания	государственных и муниципальных услуг				области от 02.11.2012 № 607-пп (актуализированная редакция)
1186.	Объекты капитального строительства регионального значения в области административного обслуживания	Реконструкция многофункционального центра предоставления государственных и муниципальных услуг	Мощность – центр на 6 окон	Слюдянский район, Байкальское городское поселение	Не требуется	Схема территориального планирования Иркутской области от 02.11.2012 № 607-пп (актуализированная редакция)
1187.	Объекты капитального строительства регионального значения в области административного обслуживания	Реконструкция многофункционального центра предоставления государственных и муниципальных услуг	Мощность – центр на 5 окон	Слюдянский район, Слюдянское городское поселение	Не требуется	Схема территориального планирования Иркутской области от 02.11.2012 № 607-пп (актуализированная редакция)
1188.	Объекты капитального строительства регионального значения в области административного обслуживания	Реконструкция многофункционального центра предоставления государственных и муниципальных услуг	Мощность – центр на 17 окон	г. Усолье-Сибирское	Не требуется	Схема территориального планирования Иркутской области от 02.11.2012 № 607-пп (актуализированная редакция)
1189.	Объекты капитального строительства регионального значения в области административного обслуживания	Реконструкция многофункционального центра предоставления государственных и муниципальных услуг	Мощность – центр на 3 окна	Усть-Удинский район, Усть-Удинское муниципальное образование	Не требуется	Схема территориального планирования Иркутской области от 02.11.2012 № 607-пп (актуализированная редакция)
1190.	Объекты капитального строительства регионального значения в области административного обслуживания	Реконструкция многофункционального центра предоставления государственных и муниципальных услуг	Мощность – центр на 11 окон	Черемховское муниципальное образование	Не требуется	Схема территориального планирования Иркутской области от 02.11.2012 № 607-пп (актуализированная редакция)
1191.	Объекты капитального строительства регионального значения в области административного обслуживания	Реконструкция многофункционального центра предоставления государственных и муниципальных услуг	Мощность – центр на 10 окон	Шелеховский муниципальный район, г. Шелехов	Не требуется	Схема территориального планирования Иркутской области от 02.11.2012 № 607-пп (актуализированная редакция)
Усть-Ордынская Бурятская опорная территория развития						

№ п/п	Назначение объекта регионального значения	Наименование объекта	Краткая характеристика объекта	Местоположение планируемого объекта	Зоны с особыми условиями использования территории	Примечание
1192.	Объекты капитального строительства регионального значения в области административного обслуживания	Реконструкция многофункционального центра предоставления государственных и муниципальных услуг	Мощность – центр на 3 окна	Аларский район, муниципальное образование «Кутулик»	Не требуется	Схема территориального планирования Иркутской области от 02.11.2012 № 607-пп (актуализированная редакция)
1193.	Объекты капитального строительства регионального значения в области административного обслуживания	Реконструкция многофункционального центра предоставления государственных и муниципальных услуг	Мощность – центр на 5 окон	Боханский район, муниципальное образование «Бохан»	Не требуется	Схема территориального планирования Иркутской области от 02.11.2012 № 607-пп (актуализированная редакция)
1194.	Объекты капитального строительства регионального значения в области административного обслуживания	Реконструкция многофункционального центра предоставления государственных и муниципальных услуг	Мощность – центр на 3 окна	Нукутский район, Новонукутское муниципальное образование	Не требуется	Схема территориального планирования Иркутской области от 02.11.2012 № 607-пп (актуализированная редакция)
1195.	Объекты капитального строительства регионального значения в области административного обслуживания	Реконструкция многофункционального центра предоставления государственных и муниципальных услуг	Мощность – центр на 4 окна	Осинский район, муниципальное образование «Оса»	Не требуется	Схема территориального планирования Иркутской области от 02.11.2012 № 607-пп (актуализированная редакция)
1196.	Объекты капитального строительства регионального значения в области административного обслуживания	Реконструкция многофункционального центра предоставления государственных и муниципальных услуг	Мощность – центр на 8 окон	Эхирит-Булагатский район, муниципальное образование «Усть-Ордынское»	Не требуется	Схема территориального планирования Иркутской области от 02.11.2012 № 607-пп (актуализированная редакция). Служебная записка министерства цифрового развития и связи Иркутской области от 22.04.2022 № СЛ-65-743/22
Тайшето-Тулунская опорная территория развития						
1197.	Объекты капитального строительства регионального значения в	Реконструкция многофункционального центра предоставления	Мощность – центр на 9 окон	Нижнеудинский район, Нижнеудинское	Не требуется	Схема территориального планирования Иркутской

№ п/п	Назначение объекта регионального значения	Наименование объекта	Краткая характеристика объекта	Местоположение планируемого объекта	Зоны с особыми условиями использования территории	Примечание
	области административного обслуживания	государственных и муниципальных услуг		городское поселение		области от 02.11.2012 № 607-пп (актуализированная редакция)
1198.	Объекты капитального строительства регионального значения в области административного обслуживания	Реконструкция многофункционального центра предоставления государственных и муниципальных услуг	Мощность – центр на 8 окон	Тайшетский район, Тайшетское городское поселение	Не требуется	Схема территориального планирования Иркутской области от 02.11.2012 № 607-пп (актуализированная редакция)
1199.	Объекты капитального строительства регионального значения в области административного обслуживания	Реконструкция многофункционального центра предоставления государственных и муниципальных услуг	Мощность – центр на 9 окон	г. Тулун	Не требуется	Схема территориального планирования Иркутской области от 02.11.2012 № 607-пп (актуализированная редакция)
Усть-Кутско-Ленская опорная территория развития						
1200.	Объекты капитального строительства регионального значения в области административного обслуживания	Реконструкция многофункционального центра предоставления государственных и муниципальных услуг	Мощность – центр на 3 окна	Казачинско-Ленский район, Магистральнинское городское поселение	Не требуется	Схема территориального планирования Иркутской области от 02.11.2012 № 607-пп (актуализированная редакция)
1201.	Объекты капитального строительства регионального значения в области административного обслуживания	Реконструкция многофункционального центра предоставления государственных и муниципальных услуг	Мощность – центр на 5 окон	Киренский район, Киренское городское поселение	Не требуется	Схема территориального планирования Иркутской области от 02.11.2012 № 607-пп (актуализированная редакция)
1202.	Объекты капитального строительства регионального значения в области административного обслуживания	Реконструкция многофункционального центра предоставления государственных и муниципальных услуг	Мощность – центр на 9 окон	Усть-Кутский район, Усть-Кутское муниципальное образование	Не требуется	Схема территориального планирования Иркутской области от 02.11.2012 № 607-пп (актуализированная редакция)
Усть-Илимско-Катангская опорная территория развития						
1203.	Объекты капитального строительства регионального значения в	Реконструкция многофункционального центра предоставления	Мощность – центр на 3 окна	Катангский район, Ербогаченское муниципальное образование	Не требуется	Схема территориального планирования Иркутской области от 02.11.2012 № 607-пп (актуализированная редакция)

№ п/п	Назначение объекта регионального значения	Наименование объекта	Краткая характеристика объекта	Местоположение планируемого объекта	Зоны с особыми условиями использования территории	Примечание
	области административного обслуживания	государственных и муниципальных услуг				
1204.	Объекты капитального строительства регионального значения в области административного обслуживания	Реконструкция многофункционального центра предоставления государственных и муниципальных услуг	Мощность – центр на 6 окон	Нижнеилимский район, Железногорское городское поселение	Не требуется	Схема территориального планирования Иркутской области от 02.11.2012 № 607-пп (актуализированная редакция)
1205.	Объекты капитального строительства регионального значения в области административного обслуживания	Реконструкция многофункционального центра предоставления государственных и муниципальных услуг	Мощность – центр на 17 окон	г. Усть-Илимск	Не требуется	Схема территориального планирования Иркутской области от 02.11.2012 № 607-пп (актуализированная редакция)
Братская опорная территория развития						
1206.	Объекты капитального строительства регионального значения в области административного обслуживания	Реконструкция многофункционального центра предоставления государственных и муниципальных услуг	Мощность – центр на 5 окон	Братский район, Вихоревское муниципальное образование	Не требуется	Схема территориального планирования Иркутской области от 02.11.2012 № 607-пп (актуализированная редакция)
1207.	Объекты капитального строительства регионального значения в области административного обслуживания	Реконструкция многофункционального центра предоставления государственных и муниципальных услуг	Мощность – центр на 19 окон	г. Братск	Не требуется	Схема территориального планирования Иркутской области от 02.11.2012 № 607-пп (актуализированная редакция)
1208.	Объекты капитального строительства регионального значения в области административного обслуживания	Реконструкция многофункционального центра предоставления государственных и муниципальных услуг	Мощность – центр на 11 окон	г. Братск	Не требуется	Схема территориального планирования Иркутской области от 02.11.2012 № 607-пп (актуализированная редакция)
1209.	Объекты капитального строительства регионального значения в области административного обслуживания	Реконструкция многофункционального центра предоставления государственных и муниципальных услуг	Мощность – центр на 5 окон	Чунский район, Чунское муниципальное образование	Не требуется	Схема территориального планирования Иркутской области от 02.11.2012 № 607-пп (актуализированная редакция)

№ п/п	Назначение объекта регионального значения	Наименование объекта	Краткая характеристика объекта	Местоположение планируемого объекта	Зоны с особыми условиями использования территории	Примечание
Бодайбинская опорная территория развития						
1210.	Объекты капитального строительства регионального значения в области административного обслуживания	Реконструкция многофункционального центра предоставления государственных и муниципальных услуг	Мощность – центр на 5 окон	Бодайбинский район, Бодайбинское городское поселение	Не требуется	Схема территориального планирования Иркутской области от 02.11.2012 № 607-пп (актуализированная редакция)
1211.	Объекты капитального строительства регионального значения в области административного обслуживания	Реконструкция многофункционального центра предоставления государственных и муниципальных услуг	Мощность – центр на 3 окна	Мамско-Чуйский район, Мамское муниципальное образование	Не требуется	Схема территориального планирования Иркутской области от 02.11.2012 № 607-пп (актуализированная редакция)

Глава 14. Объекты капитального строительства регионального значения в области ветеринарного обслуживания

На первую очередь до 2025 года

№ п/п	Назначение объекта регионального значения	Наименование объекта	Краткая характеристика объекта	Местоположение планируемого объекта	Зоны с особыми условиями использования территории	Примечание
Саяно-Иркутская опорная территория развития						
1212.	Объекты капитального строительства регионального значения в области ветеринарного обслуживания	Строительство ветеринарной лечебницы	Общая площадь 200 кв.м (100 кв.м ветеринарная лечебница, 100 кв.м жилая площадь для ветеринарного специалиста)	Качугский район, Ангинское муниципальное образование, с. Анга	Санитарно-защитная зона устанавливается в соответсвии с СанПиН 2.2.1/2.1.1.1200-03 «Санитарно-защитные зоны и санитарная классификация предприятий, сооружений и иных объектов»	Служебная записка службы ветеринарии Иркутской области от 26.01.2022 № СЛ-77-71/22
1213.	Объекты капитального строительства регионального значения в области ветеринарного обслуживания	Ветеринарная станция	Здание ветеринарной станции площадью 274,2 кв.м	Ольхонский район, Еланцынское муниципальное образование, с. Еланцы	Санитарно-защитная зона устанавливается в соответсвии с СанПиН 2.2.1/2.1.1.1200-03 «Санитарно-защитные зоны и санитарная классификация предприятий, сооружений и иных объектов»	Служебная записка службы ветеринарии Иркутской области от 26.04.2022 № СЛ-77-367/22
1214.	Объекты капитального строительства регионального значения в области ветеринарного обслуживания	Строительство объекта «Административный межрайонный лабораторно-диагностический центр»	Общая площадь – 529,5 кв.м	г. Усолье-Сибирское	Санитарно-защитная зона устанавливается в соответсвии с СанПиН 2.2.1/2.1.1.1200-03 «Санитарно-защитные зоны и санитарная классификация предприятий, сооружений и иных объектов»	Служебная записка службы ветеринарии Иркутской области от 26.01.2022 № СЛ-77-71/22

№ п/п	Назначение объекта регионального значения	Наименование объекта	Краткая характеристика объекта	Местоположение планируемого объекта	Зоны с особыми условиями использования территории	Примечание
Усть-Ордынская Бурятская опорная территория развития						
1215.	Объекты капитального строительства регионального значения в области ветеринарного обслуживания	Строительство ветеринарной лечебницы	Общая площадь – 144 кв.м	Аларский район, муниципальное образование «Аларь», с. Аларь	Санитарно-защитная зона устанавливается в соответсвии с СанПиН 2.2.1/2.1.1.1200-03 «Санитарно-защитные зоны и санитарная классификация предприятий, сооружений и иных объектов»	Служебная записка службы ветеринарии Иркутской области от 26.01.2022 № СЛ-77-71/22
1216.	Объекты капитального строительства регионального значения в области ветеринарного обслуживания	Строительство ветеринарной лечебницы	Общая площадь 200 кв.м(100 кв.м ветеринарная лечебница, 100 кв.м жилая площадь для ветеринарного специалиста)	Баяндаевский район, муниципальное образование «Курумчинский», д. Загатуй	Санитарно-защитная зона устанавливается в соответсвии с СанПиН 2.2.1/2.1.1.1200-03 «Санитарно-защитные зоны и санитарная классификация предприятий, сооружений и иных объектов»	Служебная записка службы ветеринарии Иркутской области от 26.01.2022 № СЛ-77-71/22
1217.	Объекты капитального строительства регионального значения в области ветеринарного обслуживания	Реконструкция ветеринарной лечебницы	Общая площадь – 130 кв.м	Боханский район, муниципальное образование «Олонки», с. Олонки	Санитарно-защитная зона устанавливается в соответсвии с СанПиН 2.2.1/2.1.1.1200-03 «Санитарно-защитные зоны и санитарная классификация предприятий, сооружений и иных объектов»	Служебная записка службы ветеринарии Иркутской области от 26.01.2022 № СЛ-77-71/22
1218.	Объекты капитального строительства регионального значения в области	Строительство ветеринарной лечебницы	Общая площадь 200 кв.м(100 кв.м ветеринарная лечебница, 100 кв.м жилая площадь для	Нукутский район, муниципальное образование «Закулей», с. Закулей	Санитарно-защитная зона устанавливается в соответсвии с СанПиН 2.2.1/2.1.1.1200-03 «Санитарно-защитные	Служебная записка службы ветеринарии Иркутской области от 26.01.2022 № СЛ-77-71/22

№ п/п	Назначение объекта регионального значения	Наименование объекта	Краткая характеристика объекта	Местоположение планируемого объекта	Зоны с особыми условиями использования территории	Примечание
	ветеринарного обслуживания		ветеринарного специалиста)		зоны и санитарная классификация предприятий, сооружений и иных объектов»	
1219.	Объекты капитального строительства регионального значения в области ветеринарного обслуживания	Строительство ветеринарной лечебницы	Общая площадь 200 кв.м(100 кв.м ветеринарная лечебница, 100 кв.м жилая площадь для ветеринарного специалиста)	Осинский район, муниципальное образование «Каха-Онгойское», с. Каха	Санитарно-защитная зона устанавливается в соответсвии с СанПиН 2.2.1/2.1.1.1200-03 «Санитарно-защитные зоны и санитарная классификация предприятий, сооружений и иных объектов»	Служебная записка службы ветеринарии Иркутской области от 26.01.2022 № СЛ-77-71/22
1220.	Объекты капитального строительства регионального значения в области ветеринарного обслуживания	Строительство ветеринарной лечебницы	Общая площадь 200 кв.м(100 кв.м ветеринарная лечебница, 100 кв.м жилая площадь для ветеринарного специалиста)	Эхирит-Булагатский район, муниципальное образование «Корсукское», д. Корсук	Санитарно-защитная зона устанавливается в соответсвии с СанПиН 2.2.1/2.1.1.1200-03 «Санитарно-защитные зоны и санитарная классификация предприятий, сооружений и иных объектов»	Служебная записка службы ветеринарии Иркутской области от 26.01.2022 № СЛ-77-71/22
Тайшето-Тулунская опорная территория развития						
1221.	Объекты капитального строительства регионального значения в области ветеринарного обслуживания	Строительство ветеринарной поликлиники	Общая площадь – 350 кв.м	Тайшетский район, г. Тайшет	Санитарно-защитная зона устанавливается в соответсвии с СанПиН 2.2.1/2.1.1.1200-03 «Санитарно-защитные зоны и санитарная классификация предприятий, сооружений и иных объектов»	Служебная записка службы ветеринарии Иркутской области от 26.01.2022 № СЛ-77-71/22

№ п/п	Назначение объекта регионального значения	Наименование объекта	Краткая характеристика объекта	Местоположение планируемого объекта	Зоны с особыми условиями использования территории	Примечание
1222.	Объекты капитального строительства регионального значения в области ветеринарного обслуживания	Государственный приют для содержания животных без владельцев	Площадь земельного участка – 1,519 га. Мощность приюта – 300 голов безнадзорных животных	Тулунский район, Икейское участковое лесничество, Икейская дача, квартал 50, выделы 3 ч, 6 ч (эксплуатационные леса), 1,5 км северо-восточнее с. Алгатуй	Санитарно-защитная зона устанавливается в соответсвии с СанПиН 2.2.1/2.1.1.1200-03 «Санитарно-защитные зоны и санитарная классификация предприятий, сооружений и иных объектов»	Служебная записка службы ветеринарии Иркутской области от 26.01.2022 № СЛ-77-71/22
Усть-Илимско-Катангская опорная территория развития						
1223.	Объекты капитального строительства регионального значения в области ветеринарного обслуживания	Строительство ветеринарной лечебницы	Общая площадь – 179,6 кв.м	г. Усть-Илимск	Санитарно-защитная зона устанавливается в соответсвии с СанПиН 2.2.1/2.1.1.1200-03 «Санитарно-защитные зоны и санитарная классификация предприятий, сооружений и иных объектов»	Служебная записка службы ветеринарии Иркутской области от 26.01.2022 № СЛ-77-71/22
Братская опорная территория развития						
1224.	Объекты капитального строительства регионального значения в области ветеринарного обслуживания	Строительство Государственного приюта для содержания животных без владельцев	Модульные здания: 1) Здание для содержания и лечения животных общей площадью 230,4 кв. м, 2) Административное здание общей площадью 69,3 кв. м	г. Братск	Санитарно-защитная зона устанавливается в соответсвии с СанПиН 2.2.1/2.1.1.1200-03 «Санитарно-защитные зоны и санитарная классификация предприятий, сооружений и иных объектов»	Служебная записка службы ветеринарии Иркутской области от 26.01.2022 № СЛ-77-71/22

РАЗДЕЛ III. ЗОНАЛЬНЫЕ (ТЕРРИТОРИАЛЬНЫЕ) ОБЪЕКТЫ РЕГИОНАЛЬНОГО ЗНАЧЕНИЯ

Глава 15. Особо охраняемые природные территории регионального значения для реализации полномочия: *«Создание и обеспечение охраны особо охраняемых природных территорий регионального значения; ведение Красной книги субъекта Российской Федерации»*

На первую очередь до 2025 года

№ п/п	Назначение объекта регионального значения	Наименование объекта	Краткая характеристика объекта[1]	Местоположение планируемого объекта	Зоны с особыми условиями использования территории	Примечание
Саяно-Иркутская опорная территория развития						
1.	Особо охраняемые природные территории регионального значения	Заказник «Таловские озера»	Площадь – 0,13 тыс. га	Слюдянский район	Охранные зоны устанавливаются в соответствии с Федеральным законом от 14.03.1995 № 33-ФЗ «Об особо охраняемых природных территориях»	Схема территориального планирования Иркутской области от 02.11.2012 № 607-пп (актуализированная редакция)
2.	Особо охраняемые природные территории регионального значения	Альпийские луга	Ботанический памятник природы. Площадь – 5,5 тыс. га	Усольский район	Охранные зоны устанавливаются в соответствии с Федеральным законом от 14.03.1995 № 33-ФЗ «Об особо охраняемых природных территориях»	Схема территориального планирования Иркутской области от 02.11.2012 № 607-пп (актуализированная редакция)
3.	Особо охраняемые природные территории регионального значения	Субальпийские луга	Ботанический памятник природы. Площадь – 5,5 тыс. га	Усольский район	Охранные зоны устанавливаются в соответствии с Федеральным законом от 14.03.1995 № 33-ФЗ «Об особо охраняемых природных территориях»	Схема территориального планирования Иркутской области от 02.11.2012 № 607-пп (актуализированная редакция)
4.	Особо охраняемые природные территории регионального значения	Природный парк «Витязь»	Площадь – 6,0 тыс.га	Шелеховский район	Охранные зоны устанавливаются в соответствии с Федеральным законом от 14.03.1995 № 33-ФЗ «Об особо	Схема территориального планирования Иркутской области от 02.11.2012 № 607-пп (актуализированная редакция)

№ п/п	Назначение объекта регионального значения	Наименование объекта	Краткая характеристика объекта[1]	Местоположение планируемого объекта	Зоны с особыми условиями использования территории	Примечание
					охраняемых природных территориях»	
Усть-Ордынская Бурятская опорная территория развития						
5.	Особо охраняемые природные территории регионального значения	Острова Большой и Малый Осинские	Зоологический памятник природы. Площадь – 0,05 тыс.га	Осинский район	Охранные зоны устанавливаются в соответствии с Федеральным законом от 14.03.1995 № 33-ФЗ «Об особо охраняемых природных территориях»	Схема территориального планирования Иркутской области от 02.11.2012 № 607-пп (актуализированная редакция)
Тайшето-Тулунская опорная территория развития						
6.	Особо охраняемые природные территории регионального значения	Заказник «Верхнеудинский»	Площадь – 204,54 тыс. га	Нижнеудинский район	Охранные зоны устанавливаются в соответствии с Федеральным законом от 14.03.1995 № 33-ФЗ «Об особо охраняемых природных территориях»	Схема территориального планирования Иркутской области от 02.11.2012 № 607-пп (актуализированная редакция)
7.	Особо охраняемые природные территории регионального значения	Заказник «Тагульский»	Площадь – 61,90 тыс. га	Тайшетский район, пойма среднего течения р. Тагул	Охранные зоны устанавливаются в соответствии с Федеральным законом от 14.03.1995 № 33-ФЗ «Об особо охраняемых природных территориях»	Схема территориального планирования Иркутской области от 02.11.2012 № 607-пп (актуализированная редакция)
8.	Особо охраняемые природные территории регионального значения	Пещера Кварцевая (Изанская)	Геологический памятник природы. Площадь – 0,05 тыс. га	Тайшетский район	Охранные зоны устанавливаются в соответствии с Федеральным законом от 14.03.1995 № 33-ФЗ «Об особо охраняемых природных территориях»	Служебная записка министерства природных ресурсов и экологии Иркутской области от 27.10.2021 № СЛ-66-2369/21

№ п/п	Назначение объекта регионального значения	Наименование объекта	Краткая характеристика объекта[1]	Местоположение планируемого объекта	Зоны с особыми условиями использования территории	Примечание
9.	Особо охраняемые природные территории регионального значения	Пещера Усть-Тагульская (Бездонная яма)	Геологический памятник природы. Площадь – 0,05 тыс.га	Тайшетский район	Охранные зоны устанавливаются в соответствии с Федеральным законом от 14.03.1995 № 33-ФЗ «Об особо охраняемых природных территориях»	Служебная записка министерства природных ресурсов и экологии Иркутской области от 27.10.2021 № СЛ-66-2369/21
10.	Особо охраняемые природные территории регионального значения	Оз. Кривое	Ботанический памятник природы. Площадь – 0,05 тыс.га	Тулунский район	Охранные зоны устанавливаются в соответствии с Федеральным законом от 14.03.1995 № 33-ФЗ «Об особо охраняемых природных территориях»	Схема территориального планирования Иркутской области от 02.11.2012 № 607-пп (актуализированная редакция)
Братская опорная территория развития						
11.	Особо охраняемые природные территории регионального значения	Верховья р. Тарей (резервные предлагаемые территории)	Площадь – 7,7 тыс.га	Братский район, Балаганский район	Охранные зоны устанавливаются в соответствии с Федеральным законом от 14.03.1995 № 33-ФЗ «Об особо охраняемых природных территориях»	Схема территориального планирования Иркутской области от 02.11.2012 № 607-пп (актуализированная редакция)
12.	Особо охраняемые природные территории регионального значения	Заказник «Катарминский»	Площадь – 19,956 тыс. га	Чунский район, Братский район	Охранные зоны устанавливаются в соответствии с Федеральным законом от 14.03.1995 № 33-ФЗ «Об особо охраняемых природных территориях»	Служебная записка министерства лесного комплекса Иркутской области от 26.11.2020 № СЛ-91-4535/20
Усть-Илимско-Катангская опорная территория развития						
13.	Особо охраняемые природные территории	Тэтэрэ (резервные предлагаемые территории)	Площадь – 76,38 тыс.га	Катангский район	Охранные зоны устанавливаются в соответствии с Федеральным законом от 14.03.1995	Схема территориального планирования Иркутской области от 02.11.2012 № 607-пп (актуализированная редакция)

№ п/п	Назначение объекта регионального значения	Наименование объекта	Краткая характеристика объекта[1]	Местоположение планируемого объекта	Зоны с особыми условиями использования территории	Примечание
	регионального значения				№ 33-ФЗ «Об особо охраняемых природных территориях»	
Усть-Кутско-Ленская опорная территория развития						
14.	Особо охраняемые природные территории регионального значения	Ленские щеки (Столбы)	Геоморфологический памятник природы. Площадь – 0,05 тыс.га	Киренский район	Охранные зоны устанавливаются в соответствии с Федеральным законом от 14.03.1995 № 33-ФЗ «Об особо охраняемых природных территориях»	Схема территориального планирования Иркутской области от 02.11.2012 № 607-пп (актуализированная редакция)

На расчетный срок до 2035 года

№ п/п	Назначение объекта регионального значения	Наименование объекта	Краткая характеристика объекта[1]	Местоположение планируемого объекта	Зоны с особыми условиями использования территории	Примечание
Саяно-Иркутская опорная территория развития						
15.	Особо охраняемые природные территории регионального значения	Заказник «Широкая Падь»	Площадь – 2,86 тыс. га	Ангарский городской округ	Охранные зоны устанавливаются в соответствии с Федеральным законом от 14.03.1995 № 33-ФЗ «Об особо охраняемых природных территориях»	Схема территориального планирования Иркутской области от 02.11.2012 № 607-пп (актуализированная редакция)
16.	Особо охраняемые природные территории регионального значения	Заказник «Новоодинский»	Площадь – 6,26 тыс. га	Ангарский городской округ	Охранные зоны устанавливаются в соответствии с Федеральным законом от 14.03.1995 № 33-ФЗ «Об особо охраняемых природных территориях»	Схема территориального планирования Иркутской области от 02.11.2012 № 607-пп (актуализированная редакция)
17.	Особо охраняемые природные	Колония цапель	Зоологический памятник природы,	Балаганский район	Охранные зоны устанавливаются в	Схема территориального планирования Иркутской области

№ п/п	Назначение объекта регионального значения	Наименование объекта	Краткая характеристика объекта[1]	Местоположение планируемого объекта	Зоны с особыми условиями использования территории	Примечание
	территорий регионального значения		Площадь – 0,25 тыс. га		соответствии с Федеральным законом от 14.03.1995 № 33-ФЗ «Об особо охраняемых природных территориях»	от 02.11.2012 № 607-пп (актуализированная редакция)
18.	Особо охраняемые природные территории регионального значения	Красная гора	Ландшафтный памятник природы, Площадь – 5,0 тыс. га	Зиминский район, в 8 км на северо-восток от г. Зимы	Охранные зоны устанавливаются в соответствии с Федеральным законом от 14.03.1995 № 33-ФЗ «Об особо охраняемых природных территориях»	Схема территориального планирования Иркутской области от 02.11.2012 № 607-пп (актуализированная редакция)
19.	Особо охраняемые природные территории регионального значения	Пещера Аргараканская	Геологический памятник природы Площадь – 0,05 тыс. га	Качугский район	Охранные зоны устанавливаются в соответствии с Федеральным законом от 14.03.1995 № 33-ФЗ «Об особо охраняемых природных территориях»	Служебная записка министерства природных ресурсов и экологии Иркутской области от 27.10.2021 № СЛ-66-2369/21
20.	Особо охраняемые природные территории регионального значения	Пещера у с. Большая Тарель	Геологический памятник природы. Площадь – 0,05 тыс. га	Качугский район, на правом берегу р. Правая Илькта	Охранные зоны устанавливаются в соответствии с Федеральным законом от 14.03.1995 № 33-ФЗ «Об особо охраняемых природных территориях»	Схема территориального планирования Иркутской области от 02.11.2012 № 607-пп (актуализированная редакция)
21.	Особо охраняемые природные территории регионального значения	Пещера в долине р. Манзурка	Геологический памятник природы. Площадь – 0,05 тыс. га	Качугский район, вблизи улусов Алан и Степно-Байкальское, с. Харбатово, исток р. Лена	Охранные зоны устанавливаются в соответствии с Федеральным законом от 14.03.1995 № 33-ФЗ «Об особо охраняемых природных территориях»	Схема территориального планирования Иркутской области от 02.11.2012 № 607-пп (актуализированная редакция)

№ п/п	Назначение объекта регионального значения	Наименование объекта	Краткая характеристика объекта[1]	Местоположение планируемого объекта	Зоны с особыми условиями использования территории	Примечание
22.	Особо охраняемые природные территории регионального значения	Пещеры в скалах р. Лена	Геологический памятник природы. Площадь – 0,05 тыс. га	Качугский район, в 2 км ниже р.п. Качуг, по правому берегу	Охранные зоны устанавливаются в соответствии с Федеральным законом от 14.03.1995 № 33-ФЗ «Об особо охраняемых природных территориях»	Схема территориального планирования Иркутской области от 02.11.2012 № 607-пп (актуализированная редакция)
23.	Особо охраняемые природные территории регионального значения	Пещера Картухайская	Геологический памятник природы. Площадь – 0,05 тыс. га	Качугский район, в 31 км ниже р.п. Качуг, у д. Картухай, на правом берегу р. Лена	Охранные зоны устанавливаются в соответствии с Федеральным законом от 14.03.1995 № 33-ФЗ «Об особо охраняемых природных территориях»	Схема территориального планирования Иркутской области от 02.11.2012 № 607-пп (актуализированная редакция)
24.	Особо охраняемые природные территории регионального значения	Пещера-трещина на р. Куленга	Геологический памятник природы. Площадь – 0,05 тыс. га	Качугский район, правый берег р. Куленга (приток р. Лена)	Охранные зоны устанавливаются в соответствии с Федеральным законом от 14.03.1995 № 33-ФЗ «Об особо охраняемых природных территориях»	Схема территориального планирования Иркутской области от 02.11.2012 № 607-пп (актуализированная редакция)
25.	Особо охраняемые природные территории регионального значения	Коса Заворотная	Ландшафтный памятник природы, Площадь – 0,1 тыс. га	Ольхонский район	Охранные зоны устанавливаются в соответствии с Федеральным законом от 14.03.1995 № 33-ФЗ «Об особо охраняемых природных территориях»	Схема территориального планирования Иркутской области от 02.11.2012 № 607-пп (актуализированная редакция)
26.	Особо охраняемые природные территории регионального значения	Заворотная (резервные предлагаемые территории)	Площадь – 9,33 тыс. га	Ольхонский район	Охранные зоны устанавливаются в соответствии с Федеральным законом от 14.03.1995 № 33-ФЗ «Об особо	Схема территориального планирования Иркутской области от 02.11.2012 № 607-пп (актуализированная редакция)

№ п/п	Назначение объекта регионального значения	Наименование объекта	Краткая характеристика объекта[1]	Местоположение планируемого объекта	Зоны с особыми условиями использования территории	Примечание
					охраняемых природных территориях»	
27.	Особо охраняемые природные территории регионального значения	Природный парк «Хамар-Дабан»	Площадь – 225 тыс. га	Слюдянский район	Охранные зоны устанавливаются в соответствии с Федеральным законом от 14.03.1995 № 33-ФЗ «Об особо охраняемых природных территориях»	Схема территориального планирования Иркутской области от 02.11.2012 № 607-пп (актуализированная редакция)
28.	Особо охраняемые природные территории регионального значения	Пещеры Бадайские	Геологический памятник природы Площадь – 0,05 тыс.га	Усольский район, в известняковых скалах	Охранные зоны устанавливаются в соответствии с Федеральным законом от 14.03.1995 № 33-ФЗ «Об особо охраняемых природных территориях»	Схема территориального планирования Иркутской области от 02.11.2012 № 607-пп (актуализированная редакция)
29.	Особо охраняемые природные территории регионального значения	Пещеры Узколугские (Холмушинские)	Геологический памятник природы Площадь – 0,05 тыс. га	Усольский район	Охранные зоны устанавливаются в соответствии с Федеральным законом от 14.03.1995 № 33-ФЗ «Об особо охраняемых природных территориях»	Служебная записка министерства природных ресурсов и экологии Иркутской области от 27.10.2021 № СЛ-66-2369/21
30.	Особо охраняемые природные территории регионального значения	Комплекс Онотских пещер (Большая Онотская, Малая Онотская, Верхняя Онотская, Капелька)	Геологический памятник природы, площадь – 0,5 тыс.га	Черемховский район	Охранные зоны устанавливаются в соответствии с Федеральным законом от 14.03.1995 № 33-ФЗ «Об особо охраняемых природных территориях»	Служебная записка министерства природных ресурсов и экологии Иркутской области от 27.10.2021 № СЛ-66-2369/21
31.	Особо охраняемые природные территории	Линевые озера	Гидрологический (ландшафтный)	Черемховский район	Охранные зоны устанавливаются в соответствии с Федеральным	Схема территориального планирования Иркутской области

№ п/п	Назначение объекта регионального значения	Наименование объекта	Краткая характеристика объекта[1]	Местоположение планируемого объекта	Зоны с особыми условиями использования территории	Примечание
	регионального значения		памятник природы, площадь – 2,0 тыс. га		законом от 14.03.1995 № 33-ФЗ «Об особо охраняемых природных территориях»	от 02.11.2012 № 607-пп (актуализированная редакция)
32.	Особо охраняемые природные территории регионального значения	Пещера вблизи с. Бельск	Геологический памятник природы. Площадь – 0,05 тыс.га	Черемховский район, на левом берегу р. Белая	Охранные зоны устанавливаются в соответствии с Федеральным законом от 14.03.1995 № 33-ФЗ «Об особо охраняемых природных территориях»	Схема территориального планирования Иркутской области от 02.11.2012 № 607-пп (актуализированная редакция)
33.	Особо охраняемые природные территории регионального значения	Пещера в местности Братская гора	Геологический памятник природы. Площадь – 0,05 тыс. га	Черемховский район, в 3 км от д. Балухарь	Охранные зоны устанавливаются в соответствии с Федеральным законом от 14.03.1995 № 33-ФЗ «Об особо охраняемых природных территориях»	Схема территориального планирования Иркутской области от 02.11.2012 № 607-пп (актуализированная редакция)
34.	Особо охраняемые природные территории регионального значения	Пещера Куруйская	Геологический памятник природы. Площадь – 0,05 тыс. га	Черемховский район	Охранные зоны устанавливаются в соответствии с Федеральным законом от 14.03.1995 № 33-ФЗ «Об особо охраняемых природных территориях»	Схема территориального планирования Иркутской области от 02.11.2012 № 607-пп (актуализированная редакция)
35.	Особо охраняемые природные территории регионального значения	Пещера Куртуйская	Геологический памятник природы. Площадь – 0,05 тыс.га	Черемховский район	Охранные зоны устанавливаются в соответствии с Федеральным законом от 14.03.1995 № 33-ФЗ «Об особо охраняемых природных территориях»	Служебная записка министерства природных ресурсов и экологии Иркутской области от 27.10.2021 № СЛ-66-2369/21
Бодайбинская опорная территория развития						

№ п/п	Назначение объекта регионального значения	Наименование объекта	Краткая характеристика объекта[1]	Местоположение планируемого объекта	Зоны с особыми условиями использования территории	Примечание
36.	Особо охраняемые природные территории регионального значения	Заказник «Конкудерский»	Площадь – 127,7 тыс. га	Мамско-Чуйский район, бассейн р. Малая Конкудера	Охранные зоны устанавливаются в соответствии с Федеральным законом от 14.03.1995 № 33-ФЗ «Об особо охраняемых природных территориях»	Схема территориального планирования Иркутской области от 02.11.2012 № 607-пп (актуализированная редакция)

[1] – Границы и площадь будут уточнены в ходе комплексного обследования.

Глава 16. Территории традиционного природопользования регионального значения

На первую очередь до 2025 года

№ п/п	Назначение объекта регионального значения	Наименование объекта[1]	Краткая характеристика объекта[2]	Местоположение планируемого объекта	Зоны с особыми условиями использования территории	Примечание
Тайшето-Тулунская опорная территория развития						
37.	Особо охраняемая территория – территории традиционного природопользования	Тофаларская	В местах компактного проживания. Площадь – 2 414 000 га	Нижнеудинский район (Верхнегутарское, Нерхинское и Тофаларское сельские поселения)	Зоны с особыми условиями использования территории не устанавливаются в соответствии со ст.105 Земельного кодекса Российской Федерации	Схема территориального планирования Иркутской области от 02.11.2012 № 607-пп (актуализированная редакция)
Усть-Кутско-Ленская опорная территория развития						
38.	Особо охраняемая территория – территории традиционного природопользования	Киренская	В местах компактного проживания. Площадь – 2 100 га	Киренский район (Алексеевское, Киренское, Петропавловское сельские поселения)	Зоны с особыми условиями использования территории не устанавливаются в соответствии со ст.105 Земельного кодекса Российской Федерации	Схема территориального планирования Иркутской области от 02.11.2012 № 607-пп (актуализированная редакция)
Бодайбинская опорная территория развития						
39.	Особо охраняемая территория – территории традиционного природопользования	Патомская	В местах компактного проживания. Площадь – 3 700 га	Бодайбинский район (Жуинское сельское поселение)	Зоны с особыми условиями использования территории не устанавливаются в соответствии со ст.105 Земельного кодекса Российской Федерации	Схема территориального планирования Иркутской области от 02.11.2012 № 607-пп (актуализированная редакция)

[1] – Территории традиционного природопользования, планируемые к размещению, в графической части на «Карте планируемых особо охраняемых природных территорий регионального значения» не отображаются согласно Приказу Министерства экономического развития Российской Федерации от 09.01.2018 №10 «Об утверждении Требований к описанию и отображению в документах территориального планирования объектов федерального значения, объектов регионального значения, объектов местного значения и о признании утратившим силу приказа Минэкономразвития России от 7 декабря 2016 г. № 793».

[2] – Границы и площадь будут уточнены в ходе комплексного обследования.

РАЗДЕЛ IV. БАЗОВЫЕ ИНВЕСТИЦИОННЫЕ ПРОЕКТЫ, ВКЛЮЧАЮЩИЕ В СЕБЯ ИНВЕСТИЦИОННЫЕ ПРОЕКТЫ, РЕАЛИЗУЕМЫЕ ХОЗЯЙСТВУЮЩИМИ СУБЪЕКТАМИ ИЛИ В РАМКАХ ГОСУДАРСТВЕННО-ЧАСТНОГО ПАРТНЕРСТВА, И ИМЕЮЩИЕ ВАЖНОЕ СОЦИАЛЬНО-ЭКОНОМИЧЕСКОЕ И КУЛЬТУРНОЕ ЗНАЧЕНИЕ ДЛЯ ИРКУТСКОЙ ОБЛАСТИ

Глава 17. Базовые инвестиционные проекты

На первую очередь до 2025 года

№ п/п	Назначение инвестиционного проекта	Наименование объекта[1]	Краткая характеристика объекта	Местоположение планируемого объекта	Зоны с особыми условиями использования территории	Примечание
Саяно-Иркутская опорная территория развития						
1.	Инвестиционный проект (объект регионального значения)	Создание производства моногидрата гидроксида лития	Газопровод и система газоснабжения объектов производства гидроксида лития на площадке АО «АЭХК», в том числе технологическое присоединение мощностью 7,5 млн куб. м/год. Система производства и снабжения паром с использованием газа объектов производства гидроксида лития, в том числе технологическое присоединение мощностью 10 т/час. Реконструкция и модернизация электрической подстанции ПС 35/6 кВ ПС 307 для электроснабжения производства гидроксида лития мощностью 15 МВт	Ангарский городской округ	Санитарно-защитная зона устанавливается для химических объектов и производств 3-го класса – 300 м, в соотвествии СанПиН 2.2.1/2.1.1.1200-03 «Санитарно-защитные зоны и санитарная классификация предприятий, сооружений и иных объектов»	Служебная записка министерства экономического развития и промышленности Иркутской области от 01.03.2022 № СЛ-62-703/22
2.	Инвестиционный проект (объект регионального значения)	Создание и эксплуатация здания радиологического корпуса Восточно-Сибирского онкологического центра в г. Иркутске	Здание радиологического корпуса Восточно-Сибирского онкологического центра в г. Иркутске. Радиологический корпус предназначен для проведения лечебных мероприятий онкологическим больным широким спектром ионизирующих излучений (рентгеновское, фотонное, электронное) на современных радиотерапевтических установках, общая площадь 23 966,38 кв.м	г. Иркутск	Не требуется	Служебная записка министерства экономического развития и промышленности Иркутской области от 01.03.2022 № СЛ-62-703/22

№ п/п	Назначение инвестиционного проекта	Наименование объекта[1]	Краткая характеристика объекта	Местоположение планируемого объекта	Зоны с особыми условиями использования территории	Примечание
3.	Инвестиционный проект (объект регионального значения)	Строительство загородного гостиничного комплекса «Зеленый мыс – Ангара Отель» с комплексным причальным сооружением как опорной точки при организации водных маршрутов по озеру Байкал	Портопункт на территории загородного комплекса «Зеленый мыс – Ангара Отель» 26 км Байкальского тракта (акватория реки Ангара) мощностью 6 ед. Портопункт на территории санатория «Электра» 43 км Байкальского тракта (акватория реки Ангара) мощностью 6 ед. Строительство подъездной автомобильной дороги для объекта «Электра» протяженностью 4,2 км, категория – IV, покрытие – асфальтовое. Строительство подъездной автомобильной дороги для объекта «Ангара Отель» протяженностью 4,2 км, категория – IV, покрытие – асфальтовое	Иркутский район	Не требуется	Служебная записка министерства экономического развития и промышленности Иркутской области от 24.03.2022 № СЛ-62-1048/22
4.	Инвестиционный проект (объект регионального значения)	«Развитие туристско-рекреационного кластера «Тальцы»	Строительство 4 гостиничных комплексов по 120 номеров каждый, причальной инфраструктуры на 100 единиц водного транспорта и парковой зоны на 100 га	Иркутский район	Не требуется	Служебная записка министерства экономического развития и промышленности Иркутской области от 01.03.2022 № СЛ-62-703/22
5.	Инвестиционный проект (объект регионального значения)	Строительство межвузовского кампуса	Строительство комплекса общежитий на 3768 человек, гостиницы на 288 номеров, 2418 кв. м коммерческой недвижимости для сдачи в аренду	г. Иркутск	Не требуется	Служебная записка министерства экономического развития и промышленности Иркутской области от 03.06.2022 № СЛ-62-2121/22

№ п/п	Назначение инвестиционного проекта	Наименование объекта[1]	Краткая характеристика объекта	Местоположение планируемого объекта	Зоны с особыми условиями использования территории	Примечание
6.	Инвестиционный проект (объект регионального значения)	Строительство тренировочного центра по подготовке сборных команд Российской Федерации по художественной гимнастике на берегу озера Байкал (местность Камышн-1)	Площадь участка – 5,5 га. Общая площадь здания – 10 700 м^2. Максимальная этажность здания – 5 эт.	Ольхонский район, местность Камышн-1	Не требуется	Служебная записка министерства экономического развития и промышленности Иркутской области от 31.03.2022 № СЛ-62-1186/22
7.	Инвестиционный проект (объект регионального значения)	Организация предприятия по круглогодичному выращиванию овощей и зеленных в защищенном грунте (круглогодичных теплицах)	Строительство тепловых сетей для подключения к наружным сетям теплоснабжения объекта капитального строительства: Тепличный комбинат «Саянский», в том числе ПИР по разработке ПСД мощностью 51 ГКл. Электроснабжение тепличного комплекса ООО «ТК «Саянский», в том числе ПИР по разработке ПСД мощностью 25 Мвтч. Строительство подъездной автомобильной дороги, включая парковку к объекту «Строительство тепличного комбината «Саянский», в том числе ПИР по разработке ПСД протяженностью 0,5 км	г. Саянск	Санитарно-защитная зона устанавливается для объектов и производства агро-промышленного комплекса 5-го класса – 50 м, в соотвествии СанПиН 2.2.1/2.1.1.1200-03 «Санитарно-защитные зоны и санитарная классификация предприятий, сооружений и иных объектов»	Служебная записка министерства экономического развития и промышленности Иркутской области от 01.03.2022 № СЛ-62-703/22. Служебная записка министерства экономического развития и промышленности Иркутской области от 03.06.2022 № СЛ-62-2121/22

№ п/п	Назначение инвестиционного проекта	Наименование объекта[1]	Краткая характеристика объекта	Местоположение планируемого объекта	Зоны с особыми условиями использования территории	Примечание
8.	Инвестиционный проект (объект регионального значения)	Создание и развитие особой экономической зоны туристско-рекреационного типа на территории муниципального образования Слюдянский район	Эксплуатационно-техническая база АО «ОЭЗ «Иркутск» на территории Предгорного района площадью 3550 кв. м. Внутриплощадочные сети электроснабжения Предгорного района мощностью ПКЛ 2,39 км, РКЛ 4,88 км, 15,7 МВт. Внутриплощадочные сети водопровода Предгорного района мощностью 6,03 км 1564 куб. м/сут. Внутриплощадочные сети бытовой канализации Предгорного района мощностью 3,66 км 1564 куб. м/сут. Внутриплощадочные сети теплоснабжения Предгорного района мощностью 2,24 км 24,4 Гкал/ч. Внутриплощадочные информационно-коммуникационные сети и сети информационно-вычислительной связи Предгорного района протяженностью 8,12 км. Внутриплощадочные сети электроснабжения Прибрежного района РКЛ 1,77 км 4,3 МВт. Внутриплощадочные сети водопровода Прибрежного района мощностью 2,16 км, 436 куб. м/сут. Внутриплощадочные сети бытовой канализации с КНС Прибрежного района мощностью 1,65 км, 436 куб. м/сут. Внутриплощадочные сети теплоснабжения Прибрежного района мощностью 1,63 км, 11,03 Гкал/ч. Внутриплощадочные информационно-коммуникационные сети и сети информационно-вычислительной связи Прибрежного района протяженностью 5,22 км.	Слюдянский район	Не требуется	Служебная записка министерства экономического развития и промышленности Иркутской области от 03.06.2022 № СЛ-62-2121/22

№ п/п	Назначение инвестиционного проекта	Наименование объекта[1]	Краткая характеристика объекта	Местоположение планируемого объекта	Зоны с особыми условиями использования территории	Примечание
			Открытые автостоянки на 225 машино-мест площадью 4654 кв. м. Сети ливневой канализации протяженностью 5,0 км. Сеть наружного водопровода. Насосная станция протяженностью 2,9 км. Сети бытовой канализации с КНС протяженностью 2,3 км. Тепловые сети протяженностью 0,72 км. Улично-дорожная сеть с наружным освещением, 1 этап протяженностью 4,6 км. Улично-дорожная сеть с наружным освещением, 2 этап протяженностью 4,8 км. Улично-дорожная сеть с наружным освещением, 3 этап протяженностью 1,14 км. Благоустройство и озеленение территории площадью 32 га. Центры питания для сетей электроснабжения ОЭЗ мощностью 20 МВт. КПП, ограждение территории с обустройством и наружным освещением мощностью 4 шт / 7,4 км. Водозаборные сооружения мощностью 2000 куб./сут. Внеплощадочные сети водопровода (от водозаборных сооружений) протяженностью 8,5 км. Пассажирская подвесная канатная дорога кресельного типа на территории Байкальского горнолыжного курорта «Гора Соболиная» мощностью 2700 чел./час.			
9.	Инвестиционный проект (объект регионального значения)	Проект комплексного развития Кругобайкальской железной дороги как перспективного	Строительство 1 гостиничного комплекса на 120 номеров, 5 причальных комплексов по 20 единиц водного транспорта	Слюдянский район	Не требуется	Служебная записка министерства экономического развития и промышленности Иркутской

№ п/п	Назначение инвестиционного проекта	Наименование объекта[1]	Краткая характеристика объекта	Местоположение планируемого объекта	Зоны с особыми условиями использования территории	Примечание
		туристического направления в рамках создания Южного эко-туристического кластера				области от 01.03.2022 № СЛ-62-703/22
10.	Инвестиционный проект (объект регионального значения)	Развитие туристско-рекреационного кластера «Утулик»	Строительство 2-х гостиничных комплексов по 120 номеров каждый, причала на 30 единиц водного транспорта, парковой зоны	Слюдянский район	Не требуется	Служебная записка министерства экономического развития и промышленности Иркутской области от 28.07.2022 № СЛ-62-2863/22
11.	Инвестиционный проект (объект регионального значения)	Развитие индустриального технопарка «Усолье-Промтех»	Инновационные технологии, прототипирование, легкая промышленность, машиностроение, деревообработка, фармацевтика; общая площадь технопарка 24 га; ожидаемая площадь 50 000 кв. м	г. Усолье-Сибирское	Не требуется	Служебная записка министерства экономического развития и промышленности Иркутской области от 01.03.2022 № СЛ-62-703/22
Тайшето-Тулунская опорная территория развития						
12.	Инвестиционный проект (объект регионального значения)	Разработка Зашихинского редкометалльного месторождения и месторождения	Строительство ЛЭП 110 кВ со строительством ПС «Гурбей» 110/6 кв и ПС 110/6 Зашихинская мощностью 110 кВ	Нижнеудинский район	Охранная зона ВЛ 110 кВ – 20 м, в соответствии с Постановлением от 24.02.2009 № 160 (ред. от 21.12.2018)	Служебная записка министерства экономического развития и промышленности

№ п/п	Назначение инвестиционного проекта	Наименование объекта[1]	Краткая характеристика объекта	Местоположение планируемого объекта	Зоны с особыми условиями использования территории	Примечание
		рудного золота «Гурбей»			Правительства РФ «Правила установления охранных зон объектов электросетевого хозяйства и особых условий использования земельных участков, расположенных в границах таких зон»	Иркутской области от 28.07.2022 № СЛ-62-2863/22
13.	Инвестиционный проект (объект регионального значения)	Строительство 1-го пускового комплекса Тайшетского алюминиевого завода в г. Тайшете Иркутской области	Строительство подъездной дороги к Тайшетскому алюминиевому заводу, участок км 4+500-км автодороги общего пользования межмуниципальног о значения «Тайшет – Шиткино – Шелаево» в Тайшетском районе Иркутской области до въездных ворот Тайшетского алюминиевого завода протяженностью 4,5 км. Проектирование реконструкции автомобильной дороги по ул. Горького в г. Тайшете протяженностью 1,4 км. Технологическое присоединение к сетям электроснабжения Тайшетского алюминиевого завода мощностью 750 мВТ	Тайшетский район	Санитарно-защитная зона устанавливается для металлургических, машиностроительных и металлообраба-тывающих объектов и производств 1-го класса – 1000 м, в соотвествии СанПиН 2.2.1/2.1.1.1200-03 «Санитарно-защитные зоны и санитарная классификация предприятий, сооружений и иных объектов»	Служебная записка министерства экономического развития и промышленности Иркутской области от 28.07.2022 № СЛ-62-2863/22
Бодайбинская опорная территория развития						
14.	Инвестиционный проект (объект	Строительство горно-обогатительного	ВЛ 110 кВ Ныгри – ГОК Светловский протяженностью 54 км. ВЛ 110 кВ Ныгри – Сухой Лог протяженностью 15 км.	Бодайбинский район	Общая охранная зона планируемых ВЛ 110 кВ составляет 345 га, в	Служебная записка министерства

№ п/п	Назначение инвестиционного проекта	Наименование объекта[1]	Краткая характеристика объекта	Местоположение планируемого объекта	Зоны с особыми условиями использования территории	Примечание
	регионального значения)	комбината на месторождении Светловский	ПС 110/6кВ ГОК «Светловский» мощностью 110/6 кВ. Строительство автомобильной дороги п. Кропоткин – п. Светлый протяженностью 52 км, категория а/д IVА-п		соответствии с Постановлением от 24.02.2009 № 160 (ред. от 21.12.2018) Правительства РФ «Правила установления охранных зон объектов электросетевого хозяйства и особых условий использования земельных участков, расположенных в границах таких зон» охранная зона ВЛ 110 кВ – 20 м	экономического развития и промышленности Иркутской области от 28.04.2022 № 02-62-1647/22
15.	Инвестиционный проект (объект регионального значения)	Строительство горно-обогатительного комбината на месторождении «Красный»	Реконструкция ВЛ 110 кВ Артемовская – Кропоткин протяженностью 7,4 км. Строительство ВЛ 110 кВ Артемовская – Красный протяженностью 14 км. Строительство ПС 110 кВ Красный мощностью 110/6 кВ.	Бодайбинский район	Охранная зона ВЛ 110кВ Артемовская-Красный составляет 70 га, соответствии с Постановлением от 24.02.2009 № 160 (ред. от 21.12.2018) Правительства РФ «Правила установления охранных зон объектов электросетевого хозяйства и особых	Служебная записка министерства экономического развития и промышленности Иркутской области от 28.04.2022 № 02-62-1647/22

№ п/п	Назначение инвестиционного проекта	Наименование объекта[1]	Краткая характеристика объекта	Местоположение планируемого объекта	Зоны с особыми условиями использования территории	Примечание
					условий использования земельных участков, расположенных в границах таких зон» охранная зона ВЛ 110 кВ – 20 м	
16.	Инвестиционный проект (объект регионального значения)	Строительство горно-обогатительного комбината на золоторудном месторождении «Сухой Лог»	Реконструкция мостовых переходов на автомобильной дороге Бодайбо-Кропоткин в Бодайбинском районе мощностью 0,4 п. м	Бодайбинский район	Придорожные полосы автомобильных дорог устанавливаются в соотвествии с п. 2 ст. 26 Федерального закона от 08.11.2007 № 257-ФЗ (ред. от 14.07.2022) «Об автомобильных дорогах и о дорожной деятельности в Российской Федерации и о внесении изменений в отдельные законодательные акты Российской Федерации»	Служебная записка министерства экономического развития и промышленности Иркутской области от 28.04.2022 № 02-62-1647/22

Глава 17.1. Особо охраняемые территории регионального значения для реализации полномочия: *«Создание особо охраняемых территорий рекреационного назначения регионального значения»*

На первую очередь до 2025 года

№ п/п	Назначение объекта регионального значения	Наименование объекта	Краткая характеристика объекта	Местоположение планируемого объекта	Зоны с особыми условиями использования территории	Примечание
Саяно-Иркутская опорная территория развития						
17.	Особо охраняемые территории рекреационного назначения регионального значения	Создание особо охраняемой территории рекреационного назначения	Территории рекреационного назначения регионального значения. Площадь – 762,9 га	Иркутский район	Не требуется	Стратегия социально-экономического развития Иркутской области на период до 2036 года
18.	Особо охраняемые территории рекреационного назначения регионального значения	Создание особо охраняемой территории рекреационного назначения	Территории рекреационного назначения регионального значения. Площадь – 194,694 га	Слюдянский район	Не требуется	Стратегия социально-экономического развития Иркутской области на период до 2036 года
19.	Особо охраняемые территории рекреационного назначения регионального значения	Создание особо охраняемой территории рекреационного назначения	Территории рекреационного назначения регионального значения. Площадь – 82,96 га	Ольхонский район	Не требуется	Стратегия социально-экономического развития Иркутской области на период до 2036 года

ВНЕСЕНИЕ ИЗМЕНЕНИЙ В СХЕМУ ТЕРРИТОРИАЛЬНОГО ПЛАНИРОВАНИЯ ИРКУТСКОЙ ОБЛАСТИ

КАРТА ПЛАНИРУЕМОГО РАЗМЕЩЕНИЯ ОБЪЕКТОВ ЖЕЛЕЗНОДОРОЖНОГО, ВОДНОГО, ВОЗДУШНОГО ТРАНСПОРТА РЕГИОНАЛЬНОГО ЗНАЧЕНИЯ

УСЛОВНЫЕ ОБОЗНАЧЕНИЯ

ГРАНИЦЫ ЕДИНИЦ АДМИНИСТРАТИВНО-ТЕРРИТОРИАЛЬНОГО ДЕЛЕНИЯ РОССИЙСКОЙ ФЕДЕРАЦИИ
- ГРАНИЦА СУБЪЕКТА РОССИЙСКОЙ ФЕДЕРАЦИИ
- ГРАНИЦА МУНИЦИПАЛЬНОГО РАЙОНА
- ГРАНИЦА ГОРОДСКОГО ОКРУГА
- ГРАНИЦА ГОРОДСКОГО ПОСЕЛЕНИЯ
- ГРАНИЦА СЕЛЬСКОГО ПОСЕЛЕНИЯ
- ГРАНИЦА НАСЕЛЕННОГО ПУНКТА

НАСЕЛЕННЫЕ ПУНКТЫ
- АДМИНИСТРАТИВНЫЙ ЦЕНТР ИРКУТСКОЙ ОБЛАСТИ
- АДМИНИСТРАТИВНЫЙ ЦЕНТР МУНИЦИПАЛЬНОГО РАЙОНА
- АДМИНИСТРАТИВНЫЙ ЦЕНТР ГОРОДСКОГО ОКРУГА
- АДМИНИСТРАТИВНЫЙ ЦЕНТР ГОРОДСКОГО ПОСЕЛЕНИЯ
- АДМИНИСТРАТИВНЫЙ ЦЕНТР СЕЛЬСКОГО ПОСЕЛЕНИЯ

ПОВЕРХНОСТНЫЕ ВОДНЫЕ ОБЪЕКТЫ
- ВОДОТОК (РЕКА, РУЧЕЙ, КАНАЛ)
- ВОДОТОК (ОЗЕРО, ПРУД, ОБВОДНЕННЫЙ КАРЬЕР, ВОДОХРАНИЛИЩЕ)

ОБЪЕКТЫ ТРАНСПОРТНОЙ ИНФРАСТРУКТУРЫ

ЖЕЛЕЗНОДОРОЖНЫЕ ПУТИ
- ЖЕЛЕЗНОДОРОЖНЫЙ ПУТЬ ОБЩЕГО ПОЛЬЗОВАНИЯ

ОБЪЕКТЫ ВОДНОГО ТРАНСПОРТА

РЕГИОНАЛЬНОГО ЗНАЧЕНИЯ
- РЕЧНОЙ ПОРТ
- ПРИЧАЛ

ОБЪЕКТЫ ВОЗДУШНОГО ТРАНСПОРТА

РЕГИОНАЛЬНОГО ЗНАЧЕНИЯ
- АЭРОПОРТ
- АЭРОДРОМ
- ПОСАДОЧНАЯ ПЛОЩАДКА

ОПОРНЫЕ ТЕРРИТОРИИ РАЗВИТИЯ ИРКУТСКОЙ ОБЛАСТИ
- БОДАЙБИНСКАЯ ОТР
- БРАТСКАЯ ОТР
- САЯНО-ИРКУТСКАЯ ОТР
- ТАЙШЕТО-ТУЛУНСКАЯ ОТР
- УСТЬ-ИЛИМСКО-КАТАНГСКАЯ ОТР
- УСТЬ-КУТСКО-ЛЕНСКАЯ ОТР
- УСТЬ-ОРДЫНСКАЯ БУРЯТСКАЯ ОТР

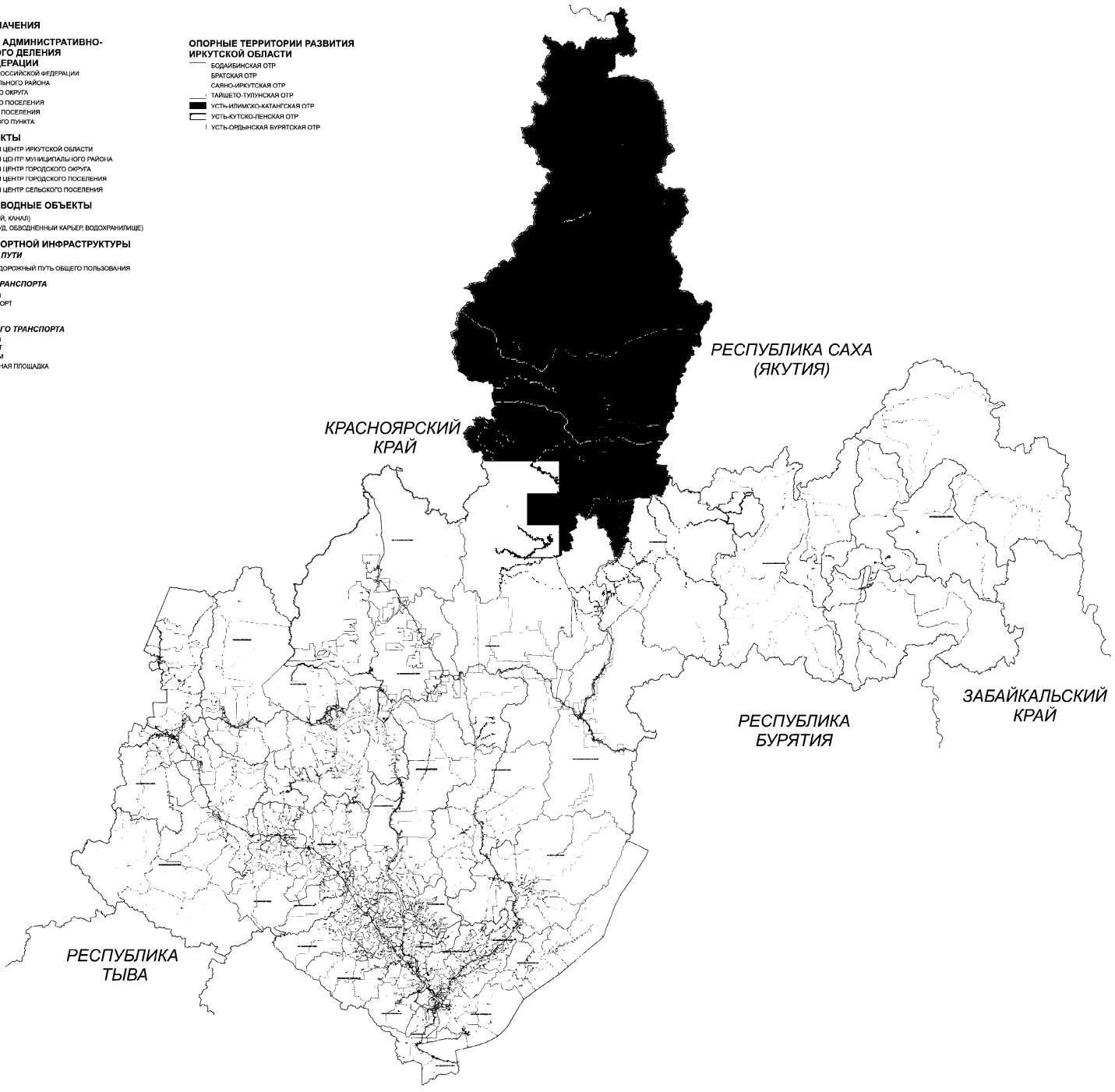

Масштаб 1:100 000

ВНЕСЕНИЕ ИЗМЕНЕНИЙ В СХЕМУ ТЕРРИТОРИАЛЬНОГО ПЛАНИРОВАНИЯ ИРКУТСКОЙ ОБЛАСТИ

КАРТА ПЛАНИРУЕМОГО РАЗМЕЩЕНИЯ ОБЪЕКТОВ АВТОМОБИЛЬНЫХ ДОРОГ РЕГИОНАЛЬНОГО ИЛИ МЕЖМУНИЦИПАЛЬНОГО ЗНАЧЕНИЯ

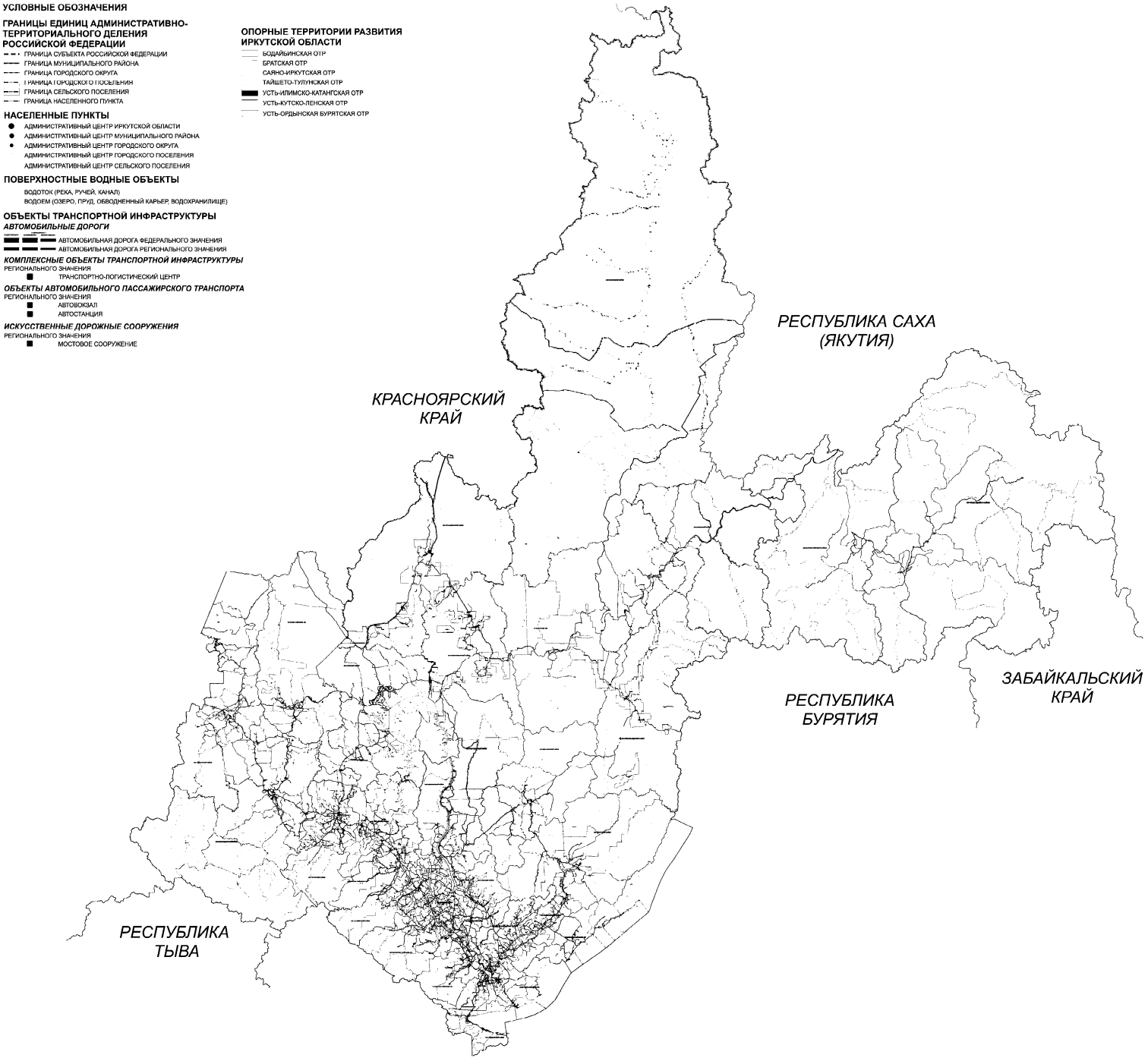

Масштаб 1:100 000

ВНЕСЕНИЕ ИЗМЕНЕНИЙ В СХЕМУ ТЕРРИТОРИАЛЬНОГО ПЛАНИРОВАНИЯ ИРКУТСКОЙ ОБЛАСТИ

КАРТА ПЛАНИРУЕМОГО РАЗМЕЩЕНИЯ ОБЪЕКТОВ И МЕРОПРИЯТИЙ ПО ПРЕДУПРЕЖДЕНИЮ ЧРЕЗВЫЧАЙНЫХ СИТУАЦИЙ

УСЛОВНЫЕ ОБОЗНАЧЕНИЯ

ГРАНИЦЫ ЕДИНИЦ АДМИНИСТРАТИВНО-ТЕРРИТОРИАЛЬНОГО ДЕЛЕНИЯ РОССИЙСКОЙ ФЕДЕРАЦИИ
- ГРАНИЦА СУБЪЕКТА РОССИЙСКОЙ ФЕДЕРАЦИИ
- ГРАНИЦА МУНИЦИПАЛЬНОГО РАЙОНА
- ГРАНИЦА ГОРОДСКОГО ОКРУГА
- ГРАНИЦА ГОРОДСКОГО ПОСЕЛЕНИЯ
- ГРАНИЦА СЕЛЬСКОГО ПОСЕЛЕНИЯ
- ГРАНИЦА НАСЕЛЕННОГО ПУНКТА

НАСЕЛЕННЫЕ ПУНКТЫ
- АДМИНИСТРАТИВНЫЙ ЦЕНТР ИРКУТСКОЙ ОБЛАСТИ
- АДМИНИСТРАТИВНЫЙ ЦЕНТР МУНИЦИПАЛЬНОГО РАЙОНА
- АДМИНИСТРАТИВНЫЙ ЦЕНТР ГОРОДСКОГО ОКРУГА
- АДМИНИСТРАТИВНЫЙ ЦЕНТР ГОРОДСКОГО ПОСЕЛЕНИЯ
- АДМИНИСТРАТИВНЫЙ ЦЕНТР СЕЛЬСКОГО ПОСЕЛЕНИЯ

ПОВЕРХНОСТНЫЕ ВОДНЫЕ ОБЪЕКТЫ
- ВОДОТОК (РЕКА, РУЧЕЙ, КАНАЛ)
- ВОДОТОК (ОЗЕРО, ПРУД, ОБВОДНЁННЫЙ КАРЬЕР, ВОДОХРАНИЛИЩЕ)

ОБЪЕКТЫ ТРАНСПОРТНОЙ ИНФРАСТРУКТУРЫ

ЖЕЛЕЗНОДОРОЖНЫЕ ПУТИ
- ЖЕЛЕЗНОДОРОЖНЫЙ ПУТЬ ОБЩЕГО ПОЛЬЗОВАНИЯ

АВТОМОБИЛЬНЫЕ ДОРОГИ
- АВТОМОБИЛЬНАЯ ДОРОГА ФЕДЕРАЛЬНОГО ЗНАЧЕНИЯ
- АВТОМОБИЛЬНАЯ ДОРОГА РЕГИОНАЛЬНОГО ИЛИ МЕЖМУНИЦИПАЛЬНОГО ЗНАЧЕНИЯ

ОБЪЕКТЫ ЕДИНОЙ ГОСУДАРСТВЕННОЙ СИСТЕМЫ ПРЕДУПРЕЖДЕНИЯ И ЛИКВИДАЦИИ ЧРЕЗВЫЧАЙНЫХ СИТУАЦИЙ
РЕГИОНАЛЬНОГО ЗНАЧЕНИЯ
- АВАРИЙНО-СПАСАТЕЛЬНЫЕ СЛУЖБЫ И (ИЛИ) АВАРИЙНО-СПАСАТЕЛЬНЫЕ ФОРМИРОВАНИЯ
- ОБЪЕКТЫ ОБЕСПЕЧЕНИЯ ПОЖАРНОЙ БЕЗОПАСНОСТИ

ОПОРНЫЕ ТЕРРИТОРИИ РАЗВИТИЯ ИРКУТСКОЙ ОБЛАСТИ
- БОДАЙБИНСКАЯ ОТР
- БРАТСКАЯ ОТР
- САЯНО-ИРКУТСКАЯ ОТР
- ТАЙШЕТО-ТУЛУНСКАЯ ОТР
- УСТЬ-ИЛИМСКО-КАТАНГСКАЯ ОТР
- УСТЬ-КУТСКО-ЛЕНСКАЯ ОТР
- УСТЬ-ОРДЫНСКАЯ БУРЯТСКАЯ ОТР

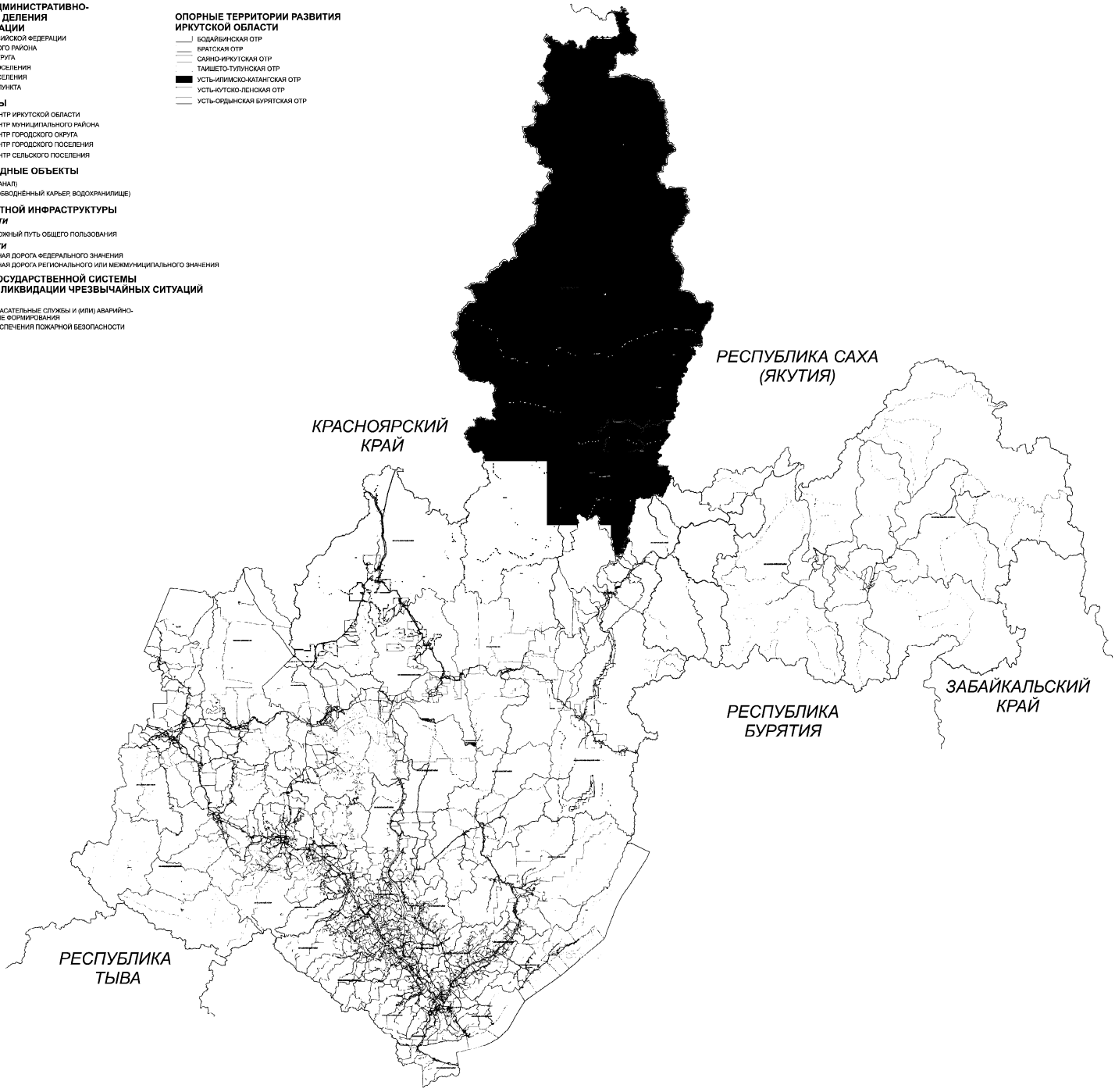

Масштаб 1:100 000

ВНЕСЕНИЕ ИЗМЕНЕНИЙ В СХЕМУ ТЕРРИТОРИАЛЬНОГО ПЛАНИРОВАНИЯ ИРКУТСКОЙ ОБЛАСТИ

КАРТА ПЛАНИРУЕМОГО РАЗМЕЩЕНИЯ ОБЪЕКТОВ ОБРАЗОВАНИЯ РЕГИОНАЛЬНОГО ЗНАЧЕНИЯ

УСЛОВНЫЕ ОБОЗНАЧЕНИЯ

ГРАНИЦЫ ЕДИНИЦ АДМИНИСТРАТИВНО-ТЕРРИТОРИАЛЬНОГО ДЕЛЕНИЯ РОССИЙСКОЙ ФЕДЕРАЦИИ
- ГРАНИЦА СУБЪЕКТА РОССИЙСКОЙ ФЕДЕРАЦИИ
- ГРАНИЦА МУНИЦИПАЛЬНОГО РАЙОНА
- ГРАНИЦА ГОРОДСКОГО ОКРУГА
- ГРАНИЦА ГОРОДСКОГО ПОСЕЛЕНИЯ
- ГРАНИЦА СЕЛЬСКОГО ПОСЕЛЕНИЯ
- ГРАНИЦА НАСЕЛЕННОГО ПУНКТА

НАСЕЛЕННЫЕ ПУНКТЫ
- АДМИНИСТРАТИВНЫЙ ЦЕНТР ИРКУТСКОЙ ОБЛАСТИ
- АДМИНИСТРАТИВНЫЙ ЦЕНТР МУНИЦИПАЛЬНОГО РАЙОНА
- АДМИНИСТРАТИВНЫЙ ЦЕНТР ГОРОДСКОГО ОКРУГА
- АДМИНИСТРАТИВНЫЙ ЦЕНТР ГОРОДСКОГО ПОСЕЛЕНИЯ
- АДМИНИСТРАТИВНЫЙ ЦЕНТР СЕЛЬСКОГО ПОСЕЛЕНИЯ

ПОВЕРХНОСТНЫЕ ВОДНЫЕ ОБЪЕКТЫ
- ВОДОТОК (РЕКА, РУЧЕЙ, КАНАЛ)
- ВОДОТОК (ОЗЕРО, ПРУД, ОБВОДНЁННЫЙ КАРЬЕР, ВОДОХРАНИЛИЩЕ)

ОБЪЕКТЫ ТРАНСПОРТНОЙ ИНФРАСТРУКТУРЫ

ЖЕЛЕЗНОДОРОЖНЫЕ ПУТИ
- ЖЕЛЕЗНОДОРОЖНЫЙ ПУТЬ ОБЩЕГО ПОЛЬЗОВАНИЯ

АВТОМОБИЛЬНЫЕ ДОРОГИ
- АВТОМОБИЛЬНАЯ ДОРОГА ФЕДЕРАЛЬНОГО ЗНАЧЕНИЯ
- АВТОМОБИЛЬНАЯ ДОРОГА РЕГИОНАЛЬНОГО ИЛИ МЕЖМУНИЦИПАЛЬНОГО ЗНАЧЕНИЯ

ОБЪЕКТЫ СОЦИАЛЬНОЙ ИНФРАСТРУКТУРЫ, ОТДЫХА И ТУРИЗМА, САНАТОРНО-КУРОРТНОГО НАЗНАЧЕНИЯ

ОБЪЕКТЫ ОБРАЗОВАНИЯ И НАУКИ
- ОБЩЕОБРАЗОВАТЕЛЬНАЯ ОРГАНИЗАЦИЯ
- ОРГАНИЗАЦИЯ, РЕАЛИЗУЮЩАЯ ПРОГРАММЫ ПРОФЕССИОНАЛЬНОГО И ВЫСШЕГО ОБРАЗОВАНИЯ
- ОРГАНИЗАЦИЯ ДОПОЛНИТЕЛЬНОГО ОБРАЗОВАНИЯ

ОПОРНЫЕ ТЕРРИТОРИИ РАЗВИТИЯ ИРКУТСКОЙ ОБЛАСТИ
- БОДАЙБИНСКАЯ ОТР
- БРАТСКАЯ ОТР
- САЯНО-ИРКУТСКАЯ ОТР
- ТАЙШЕТО-ТУЛУНСКАЯ ОТР
- УСТЬ-ИЛИМСКО-КАТАНГСКАЯ ОТР
- УСТЬ-КУТСКО-ЛЕНСКАЯ ОТР
- УСТЬ-ОРДЫНСКАЯ БУРЯТСКАЯ ОТР

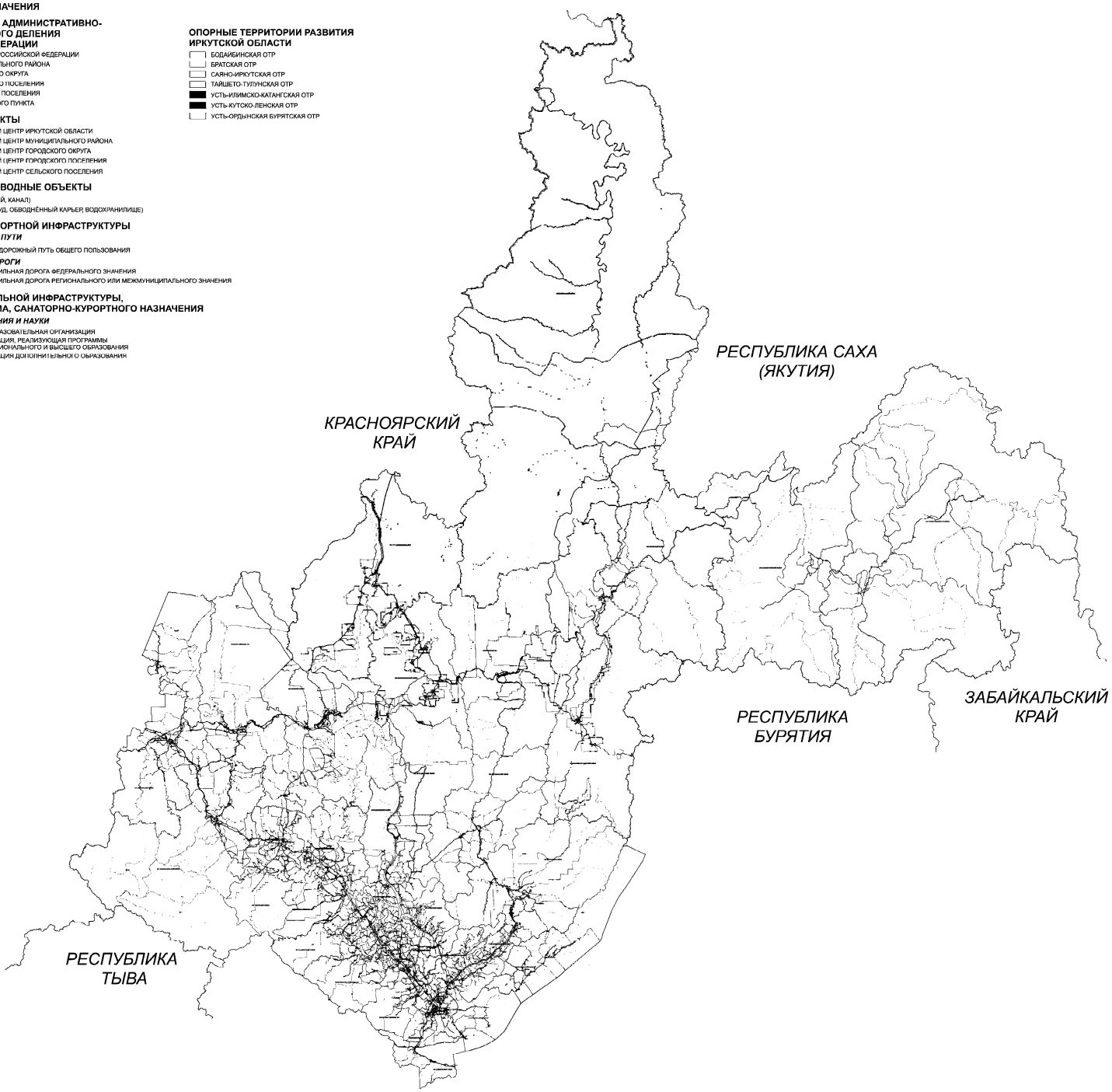

Масштаб 1:100 000

ВНЕСЕНИЕ ИЗМЕНЕНИЙ В СХЕМУ ТЕРРИТОРИАЛЬНОГО ПЛАНИРОВАНИЯ ИРКУТСКОЙ ОБЛАСТИ

КАРТА ПЛАНИРУЕМОГО РАЗМЕЩЕНИЯ ОБЪЕКТОВ ЗДРАВООХРАНЕНИЯ РЕГИОНАЛЬНОГО ЗНАЧЕНИЯ

УСЛОВНЫЕ ОБОЗНАЧЕНИЯ

ГРАНИЦЫ ЕДИНИЦ АДМИНИСТРАТИВНО-ТЕРРИТОРИАЛЬНОГО ДЕЛЕНИЯ РОССИЙСКОЙ ФЕДЕРАЦИИ
- ГРАНИЦА СУБЪЕКТА РОССИЙСКОЙ ФЕДЕРАЦИИ
- ГРАНИЦА МУНИЦИПАЛЬНОГО РАЙОНА
- ГРАНИЦА ГОРОДСКОГО ОКРУГА
- ГРАНИЦА ГОРОДСКОГО ПОСЕЛЕНИЯ
- ГРАНИЦА СЕЛЬСКОГО ПОСЕЛЕНИЯ
- ГРАНИЦА НАСЕЛЕННОГО ПУНКТА

НАСЕЛЕННЫЕ ПУНКТЫ
- АДМИНИСТРАТИВНЫЙ ЦЕНТР ИРКУТСКОЙ ОБЛАСТИ
- АДМИНИСТРАТИВНЫЙ ЦЕНТР МУНИЦИПАЛЬНОГО РАЙОНА
- АДМИНИСТРАТИВНЫЙ ЦЕНТР ГОРОДСКОГО ОКРУГА
- АДМИНИСТРАТИВНЫЙ ЦЕНТР ГОРОДСКОГО ПОСЕЛЕНИЯ
- АДМИНИСТРАТИВНЫЙ ЦЕНТР СЕЛЬСКОГО ПОСЕЛЕНИЯ

ПОВЕРХНОСТНЫЕ ВОДНЫЕ ОБЪЕКТЫ
- ВОДОТОК (РЕКА, РУЧЕЙ, КАНАЛ)
- ВОДОТОК (ОЗЕРО, ПРУД, ОБВОДНЁННЫЙ КАРЬЕР, ВОДОХРАНИЛИЩЕ)

ОБЪЕКТЫ ТРАНСПОРТНОЙ ИНФРАСТРУКТУРЫ

ЖЕЛЕЗНОДОРОЖНЫЕ ПУТИ
- ЖЕЛЕЗНОДОРОЖНЫЙ ПУТЬ ОБЩЕГО ПОЛЬЗОВАНИЯ

АВТОМОБИЛЬНЫЕ ДОРОГИ
- АВТОМОБИЛЬНАЯ ДОРОГА ФЕДЕРАЛЬНОГО ЗНАЧЕНИЯ
- АВТОМОБИЛЬНАЯ ДОРОГА РЕГИОНАЛЬНОГО ИЛИ МЕЖМУНИЦИПАЛЬНОГО ЗНАЧЕНИЯ

ОБЪЕКТЫ СОЦИАЛЬНОЙ ИНФРАСТРУКТУРЫ, ОТДЫХА И ТУРИЗМА, САНАТОРНО-КУРОРТНОГО НАЗНАЧЕНИЯ

ОБЪЕКТЫ ЗДРАВООХРАНЕНИЯ
- ЛЕЧЕБНО-ПРОФИЛАКТИЧЕСКАЯ МЕДИЦИНСКАЯ ОРГАНИЗАЦИЯ (КРОМЕ САНАТОРНО-КУРОРТНОЙ), ОКАЗЫВАЮЩАЯ МЕДИЦИНСКУЮ ПОМОЩЬ В СТАЦИОНАРНЫХ УСЛОВИЯХ, ЕЕ СТРУКТУРНОЕ ПОДРАЗДЕЛЕНИЕ
- ЛЕЧЕБНО-ПРОФИЛАКТИЧЕСКАЯ МЕДИЦИНСКАЯ ОРГАНИЗАЦИЯ, ОКАЗЫВАЮЩАЯ МЕДИЦИНСКУЮ ПОМОЩЬ В АМБУЛАТОРНЫХ УСЛОВИЯХ И (ИЛИ) В УСЛОВИЯХ ДНЕВНОГО СТАЦИОНАРА
- МЕДИЦИНСКАЯ ОРГАНИЗАЦИЯ ОСОБОГО ТИПА
- МЕДИЦИНСКАЯ ОРГАНИЗАЦИЯ ПО НАДЗОРУ В СФЕРЕ ЗАЩИТЫ ПРАВ ПОТРЕБИТЕЛЕЙ И БЛАГОПОЛУЧИЯ ЧЕЛОВЕКА
- ОБОСОБЛЕННОЕ СТРУКТУРНОЕ ПОДРАЗДЕЛЕНИЕ МЕДИЦИНСКОЙ ОРГАНИЗАЦИИ, ОКАЗЫВАЮЩЕЙ ПЕРВИЧНУЮ МЕДИКО-САНИТАРНУЮ ПОМОЩЬ
- МЕДИЦИНСКАЯ ОРГАНИЗАЦИЯ, ОКАЗЫВАЮЩАЯ СКОРУЮ МЕДИЦИНСКУЮ ПОМОЩЬ, ЕЕ СТРУКТУРНОЕ ПОДРАЗДЕЛЕНИЕ

ОПОРНЫЕ ТЕРРИТОРИИ РАЗВИТИЯ ИРКУТСКОЙ ОБЛАСТИ
- БОДАЙБИНСКАЯ ОТР
- БРАТСКАЯ ОТР
- САЯНО-ИРКУТСКАЯ ОТР
- ТАЙШЕТО-ТУЛУНСКАЯ ОТР
- УСТЬ-ИЛИМСКО-КАТАНГСКАЯ ОТР
- УСТЬ-КУТСКО-ЛЕНСКАЯ ОТР
- УСТЬ-ОРДЫНСКАЯ БУРЯТСКАЯ ОТР

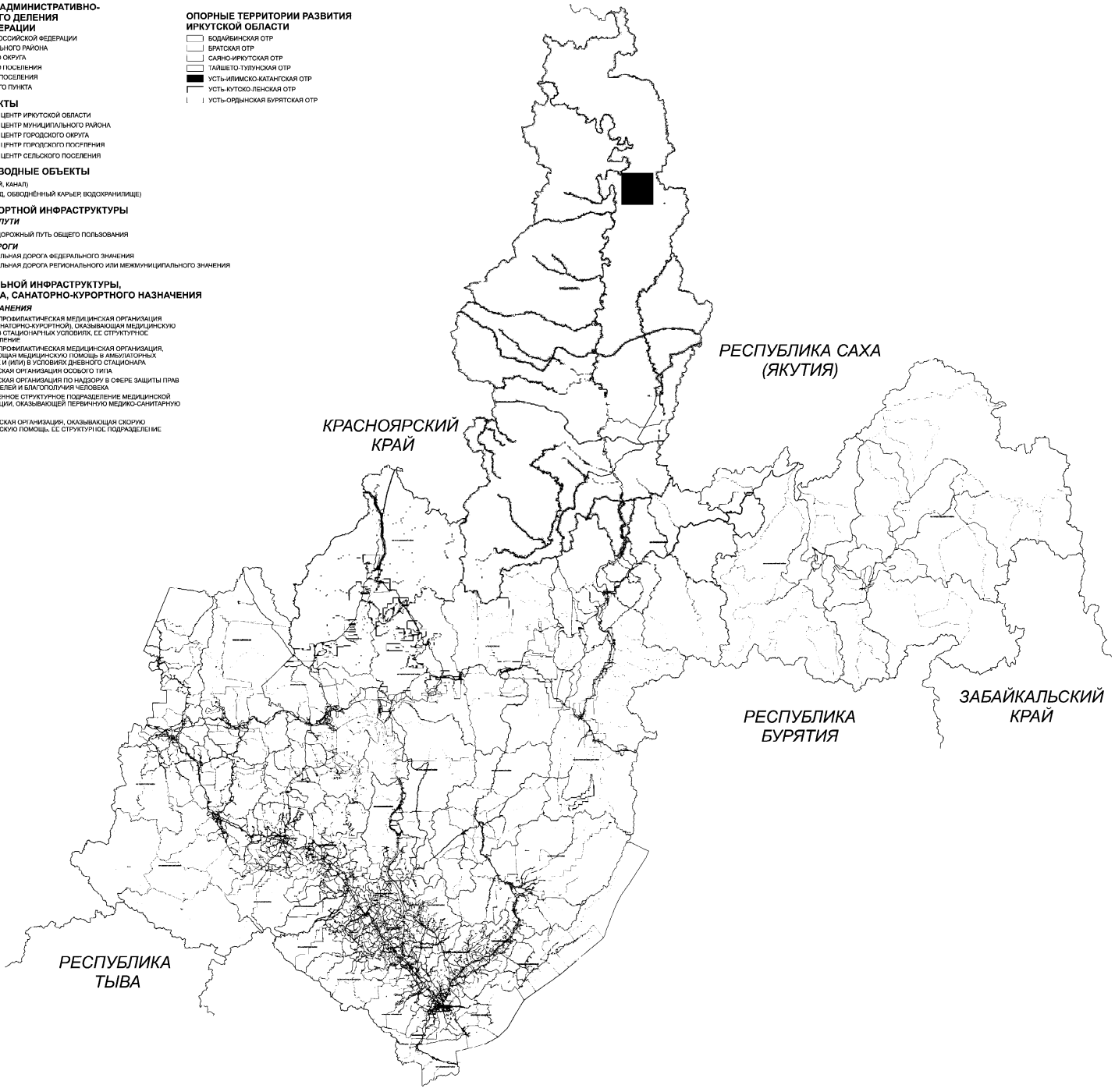

Масштаб 1:100 000

ВНЕСЕНИЕ ИЗМЕНЕНИЙ В СХЕМУ ТЕРРИТОРИАЛЬНОГО ПЛАНИРОВАНИЯ ИРКУТСКОЙ ОБЛАСТИ

КАРТА ПЛАНИРУЕМОГО РАЗМЕЩЕНИЯ ОБЪЕКТОВ ФИЗИЧЕСКОЙ КУЛЬТУРЫ И СПОРТА РЕГИОНАЛЬНОГО ЗНАЧЕНИЯ

УСЛОВНЫЕ ОБОЗНАЧЕНИЯ

ГРАНИЦЫ ЕДИНИЦ АДМИНИСТРАТИВНО-ТЕРРИТОРИАЛЬНОГО ДЕЛЕНИЯ РОССИЙСКОЙ ФЕДЕРАЦИИ
- ГРАНИЦА СУБЪЕКТА РОССИЙСКОЙ ФЕДЕРАЦИИ
- ГРАНИЦА МУНИЦИПАЛЬНОГО РАЙОНА
- ГРАНИЦА ГОРОДСКОГО ОКРУГА
- ГРАНИЦА ГОРОДСКОГО ПОСЕЛЕНИЯ
- ГРАНИЦА СЕЛЬСКОГО ПОСЕЛЕНИЯ
- ГРАНИЦА НАСЕЛЕННОГО ПУНКТА

НАСЕЛЕННЫЕ ПУНКТЫ
- АДМИНИСТРАТИВНЫЙ ЦЕНТР ИРКУТСКОЙ ОБЛАСТИ
- АДМИНИСТРАТИВНЫЙ ЦЕНТР МУНИЦИПАЛЬНОГО РАЙОНА
- АДМИНИСТРАТИВНЫЙ ЦЕНТР ГОРОДСКОГО ОКРУГА
- АДМИНИСТРАТИВНЫЙ ЦЕНТР ГОРОДСКОГО ПОСЕЛЕНИЯ
- АДМИНИСТРАТИВНЫЙ ЦЕНТР СЕЛЬСКОГО ПОСЕЛЕНИЯ

ПОВЕРХНОСТНЫЕ ВОДНЫЕ ОБЪЕКТЫ
- ВОДОТОК (РЕКА, РУЧЕЙ, КАНАЛ)
- ВОДОЕМ (ОЗЕРО, ПРУД, ОБВОДНЕННЫЙ КАРЬЕР, ВОДОХРАНИЛИЩЕ)

ОБЪЕКТЫ ТРАНСПОРТНОЙ ИНФРАСТРУКТУРЫ

ЖЕЛЕЗНОДОРОЖНЫЕ ПУТИ
- ЖЕЛЕЗНОДОРОЖНЫЙ ПУТЬ ОБЩЕГО ПОЛЬЗОВАНИЯ

АВТОМОБИЛЬНЫЕ ДОРОГИ
- АВТОМОБИЛЬНАЯ ДОРОГА ФЕДЕРАЛЬНОГО ЗНАЧЕНИЯ
- АВТОМОБИЛЬНАЯ ДОРОГА РЕГИОНАЛЬНОГО ИЛИ МЕЖМУНИЦИПАЛЬНОГО ЗНАЧЕНИЯ

ОБЪЕКТЫ СОЦИАЛЬНОЙ ИНФРАСТРУКТУРЫ, ОТДЫХА И ТУРИЗМА, САНАТОРНО-КУРОРТНОГО НАЗНАЧЕНИЯ

ОБЪЕКТЫ ФИЗИЧЕСКОЙ КУЛЬТУРЫ И МАССОВОГО СПОРТА
- ОБЪЕКТ СПОРТА, ВКЛЮЧАЮЩИЙ РАЗДЕЛЬНО НОРМИРУЕМЫЕ СПОРТИВНЫЕ СООРУЖЕНИЯ (ОБЪЕКТЫ) (В Т. Ч. ФИЗКУЛЬТУРНО-ОЗДОРОВИТЕЛЬНЫЙ КОМПЛЕКС)
- СПОРТИВНОЕ СООРУЖЕНИЕ

ОПОРНЫЕ ТЕРРИТОРИИ РАЗВИТИЯ ИРКУТСКОЙ ОБЛАСТИ
- БОДАЙБИНСКАЯ ОТР
- БРАТСКАЯ ОТР
- САЯНО-ИРКУТСКАЯ ОТР
- ТАЙШЕТО-ТУЛУНСКАЯ ОТР
- УСТЬ-ИЛИМСКО-КАТАНГСКАЯ ОТР
- УСТЬ-КУТСКО-ЛЕНСКАЯ ОТР
- УСТЬ-ОРДЫНСКАЯ БУРЯТСКАЯ ОТР

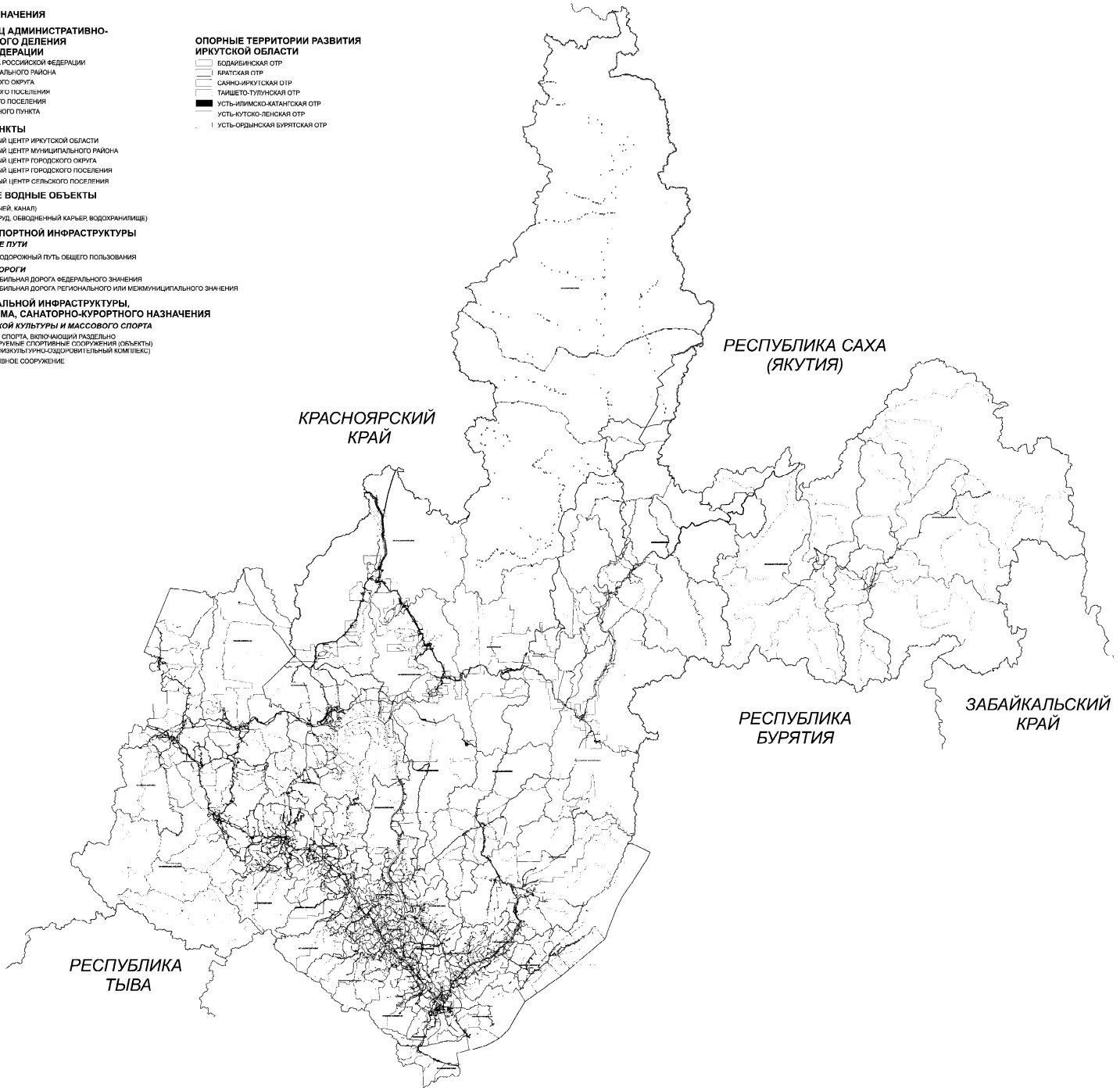

Масштаб 1:100 000

ВНЕСЕНИЕ ИЗМЕНЕНИЙ В СХЕМУ ТЕРРИТОРИАЛЬНОГО ПЛАНИРОВАНИЯ ИРКУТСКОЙ ОБЛАСТИ

КАРТА ПЛАНИРУЕМОГО РАЗМЕЩЕНИЯ ОБЪЕКТОВ ЭНЕРГЕТИЧЕСКИХ СИСТЕМ

УСЛОВНЫЕ ОБОЗНАЧЕНИЯ

ГРАНИЦЫ ЕДИНИЦ АДМИНИСТРАТИВНО-ТЕРРИТОРИАЛЬНОГО ДЕЛЕНИЯ РОССИЙСКОЙ ФЕДЕРАЦИИ
- ГРАНИЦА СУБЪЕКТА РОССИЙСКОЙ ФЕДЕРАЦИИ
- ГРАНИЦА МУНИЦИПАЛЬНОГО РАЙОНА
- ГРАНИЦА ГОРОДСКОГО ОКРУГА
- ГРАНИЦА ГОРОДСКОГО ПОСЕЛЕНИЯ
- ГРАНИЦА СЕЛЬСКОГО ПОСЕЛЕНИЯ
- ГРАНИЦА НАСЕЛЕННОГО ПУНКТА

НАСЕЛЕННЫЕ ПУНКТЫ
- АДМИНИСТРАТИВНЫЙ ЦЕНТР ИРКУТСКОЙ ОБЛАСТИ
- АДМИНИСТРАТИВНЫЙ ЦЕНТР МУНИЦИПАЛЬНОГО РАЙОНА
- АДМИНИСТРАТИВНЫЙ ЦЕНТР ГОРОДСКОГО ОКРУГА
- АДМИНИСТРАТИВНЫЙ ЦЕНТР ГОРОДСКОГО ПОСЕЛЕНИЯ
- АДМИНИСТРАТИВНЫЙ ЦЕНТР СЕЛЬСКОГО ПОСЕЛЕНИЯ

ПОВЕРХНОСТНЫЕ ВОДНЫЕ ОБЪЕКТЫ
- ВОДОТОК (РЕКА, РУЧЕЙ, КАНАЛ)
- ВОДОТОК (ОЗЕРО, ПРУД, ОБВОДНЁННЫЙ КАРЬЕР, ВОДОХРАНИЛИЩЕ)

ОБЪЕКТЫ ТРАНСПОРТНОЙ ИНФРАСТРУКТУРЫ

ЖЕЛЕЗНОДОРОЖНЫЕ ПУТИ
- ЖЕЛЕЗНОДОРОЖНЫЙ ПУТЬ ОБЩЕГО ПОЛЬЗОВАНИЯ

АВТОМОБИЛЬНЫЕ ДОРОГИ
- АВТОМОБИЛЬНАЯ ДОРОГА ФЕДЕРАЛЬНОГО ЗНАЧЕНИЯ
- АВТОМОБИЛЬНАЯ ДОРОГА РЕГИОНАЛЬНОГО ИЛИ МЕЖМУНИЦИПАЛЬНОГО ЗНАЧЕНИЯ

ОБЪЕКТЫ ТРУБОПРОВОДНОГО ТРАНСПОРТА И ИНЖЕНЕРНОЙ ИНФРАСТРУКТУРЫ

ЭЛЕКТРОСТАНЦИИ

РЕГИОНАЛЬНОГО ЗНАЧЕНИЯ
- ЭЛЕКТРОСТАНЦИЯ ГИДРАВЛИЧЕСКАЯ (ГЭС)

ЭЛЕКТРИЧЕСКИЕ ПОДСТАНЦИИ

РЕГИОНАЛЬНОГО ЗНАЧЕНИЯ
- ЭЛЕКТРИЧЕСКАЯ ПОДСТАНЦИЯ 110 КВ

ЛИНИИ ЭЛЕКТРОПЕРЕДАЧИ (ЛЭП)
- ЛИНИИ ЭЛЕКТРОПЕРЕДАЧИ 110 КВ

СЕТИ ТЕПЛОСНАБЖЕНИЯ
- ТЕПЛОПРОВОД МАГИСТРАЛЬНЫЙ

ОПОРНЫЕ ТЕРРИТОРИИ РАЗВИТИЯ ИРКУТСКОЙ ОБЛАСТИ
- БОДАЙБИНСКАЯ ОТР
- БРАТСКАЯ ОТР
- САЯНО-ИРКУТСКАЯ ОТР
- ТАЙШЕТО-ТУЛУНСКАЯ ОТР
- УСТЬ-ИЛИМСКО-КАТАНГСКАЯ ОТР
- УСТЬ-КУТСКО-ЛЕНСКАЯ ОТР
- УСТЬ-ОРДЫНСКАЯ БУРЯТСКАЯ ОТР

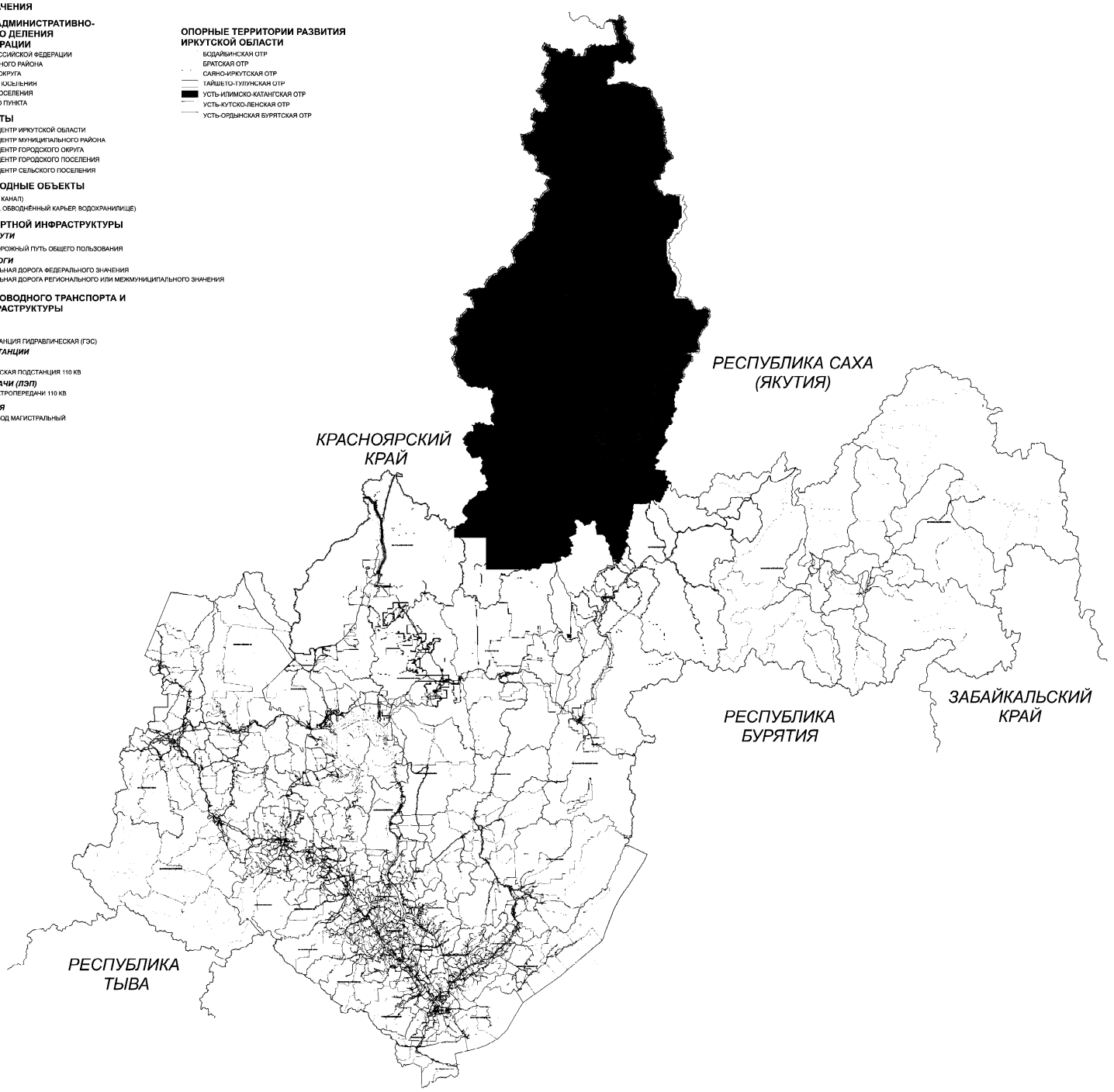

Масштаб 1:100 000

ВНЕСЕНИЕ ИЗМЕНЕНИЙ В СХЕМУ ТЕРРИТОРИАЛЬНОГО ПЛАНИРОВАНИЯ ИРКУТСКОЙ ОБЛАСТИ

КАРТА ПЛАНИРУЕМЫХ ОСОБО ОХРАНЯЕМЫХ ПРИРОДНЫХ ТЕРРИТОРИЙ РЕГИОНАЛЬНОГО ЗНАЧЕНИЯ

УСЛОВНЫЕ ОБОЗНАЧЕНИЯ

ГРАНИЦЫ ЕДИНИЦ АДМИНИСТРАТИВНО-ТЕРРИТОРИАЛЬНОГО ДЕЛЕНИЯ РОССИЙСКОЙ ФЕДЕРАЦИИ
- ГРАНИЦА СУБЪЕКТА РОССИЙСКОЙ ФЕДЕРАЦИИ
- ГРАНИЦА МУНИЦИПАЛЬНОГО РАЙОНА
- ГРАНИЦА ГОРОДСКОГО ОКРУГА
- ГРАНИЦА ГОРОДСКОГО ПОСЕЛЕНИЯ
- ГРАНИЦА СЕЛЬСКОГО ПОСЕЛЕНИЯ
- ГРАНИЦА НАСЕЛЕННОГО ПУНКТА

НАСЕЛЕННЫЕ ПУНКТЫ
- АДМИНИСТРАТИВНЫЙ ЦЕНТР ИРКУТСКОЙ ОБЛАСТИ
- АДМИНИСТРАТИВНЫЙ ЦЕНТР МУНИЦИПАЛЬНОГО РАЙОНА
- АДМИНИСТРАТИВНЫЙ ЦЕНТР ГОРОДСКОГО ОКРУГА
- АДМИНИСТРАТИВНЫЙ ЦЕНТР ГОРОДСКОГО ПОСЕЛЕНИЯ
- АДМИНИСТРАТИВНЫЙ ЦЕНТР СЕЛЬСКОГО ПОСЕЛЕНИЯ

ПОВЕРХНОСТНЫЕ ВОДНЫЕ ОБЪЕКТЫ
- ВОДОТОК (РЕКА, РУЧЕЙ, КАНАЛ)
- ВОДОЕМ (ОЗЕРО, ПРУД, ОБВОДНЕННЫЙ КАРЬЕР, ВОДОХРАНИЛИЩЕ)

ОБЪЕКТЫ ТРАНСПОРТНОЙ ИНФРАСТРУКТУРЫ

ЖЕЛЕЗНОДОРОЖНЫЕ ПУТИ
- ЖЕЛЕЗНОДОРОЖНЫЙ ПУТЬ ОБЩЕГО ПОЛЬЗОВАНИЯ

АВТОМОБИЛЬНЫЕ ДОРОГИ
- АВТОМОБИЛЬНАЯ ДОРОГА ФЕДЕРАЛЬНОГО ЗНАЧЕНИЯ
- АВТОМОБИЛЬНАЯ ДОРОГА РЕГИОНАЛЬНОГО ИЛИ МЕЖМУНИЦИПАЛЬНОГО ЗНАЧЕНИЯ

ОСОБО ОХРАНЯЕМЫЕ ПРИРОДНЫЕ ТЕРРИТОРИИ

ОСОБО ОХРАНЯЕМЫЕ ПРИРОДНЫЕ ТЕРРИТОРИИ
- ПРИРОДНЫЙ ПАРК
- ГОСУДАРСТВЕННЫЙ ПРИРОДНЫЙ ЗАКАЗНИК
- ИНЫЕ ОСОБО ОХРАНЯЕМЫЕ ПРИРОДНЫЕ ТЕРРИТОРИИ

РЕГИОНАЛЬНОГО ЗНАЧЕНИЯ
- ПАМЯТНИК ПРИРОДЫ

Территории традиционного природопользования, планируемые к размещению, в графической части на «Карте планируемых особо охраняемых природных территорий регионального значения» не отображаются согласно Приказу Министерства экономического развития Российской Федерации от 09.01.2018 №10 «Об утверждении Требований к описанию и отображению в документах территориального планирования объектов федерального значения, объектов регионального значения, объектов местного значения и о признании утратившим силу приказа Минэкономразвития России от 7 декабря 2016 г. № 793»

ОПОРНЫЕ ТЕРРИТОРИИ РАЗВИТИЯ ИРКУТСКОЙ ОБЛАСТИ
- БОДАЙБИНСКАЯ ОТР
- БРАТСКАЯ ОТР
- САЯНО-ИРКУТСКАЯ ОТР
- ТАЙШЕТО-ТУЛУНСКАЯ ОТР
- УСТЬ-ИЛИМСКО-КАТАНГСКАЯ ОТР
- УСТЬ-КУТСКО-ЛЕНСКАЯ ОТР
- УСТЬ-ОРДЫНСКАЯ БУРЯТСКАЯ ОТР

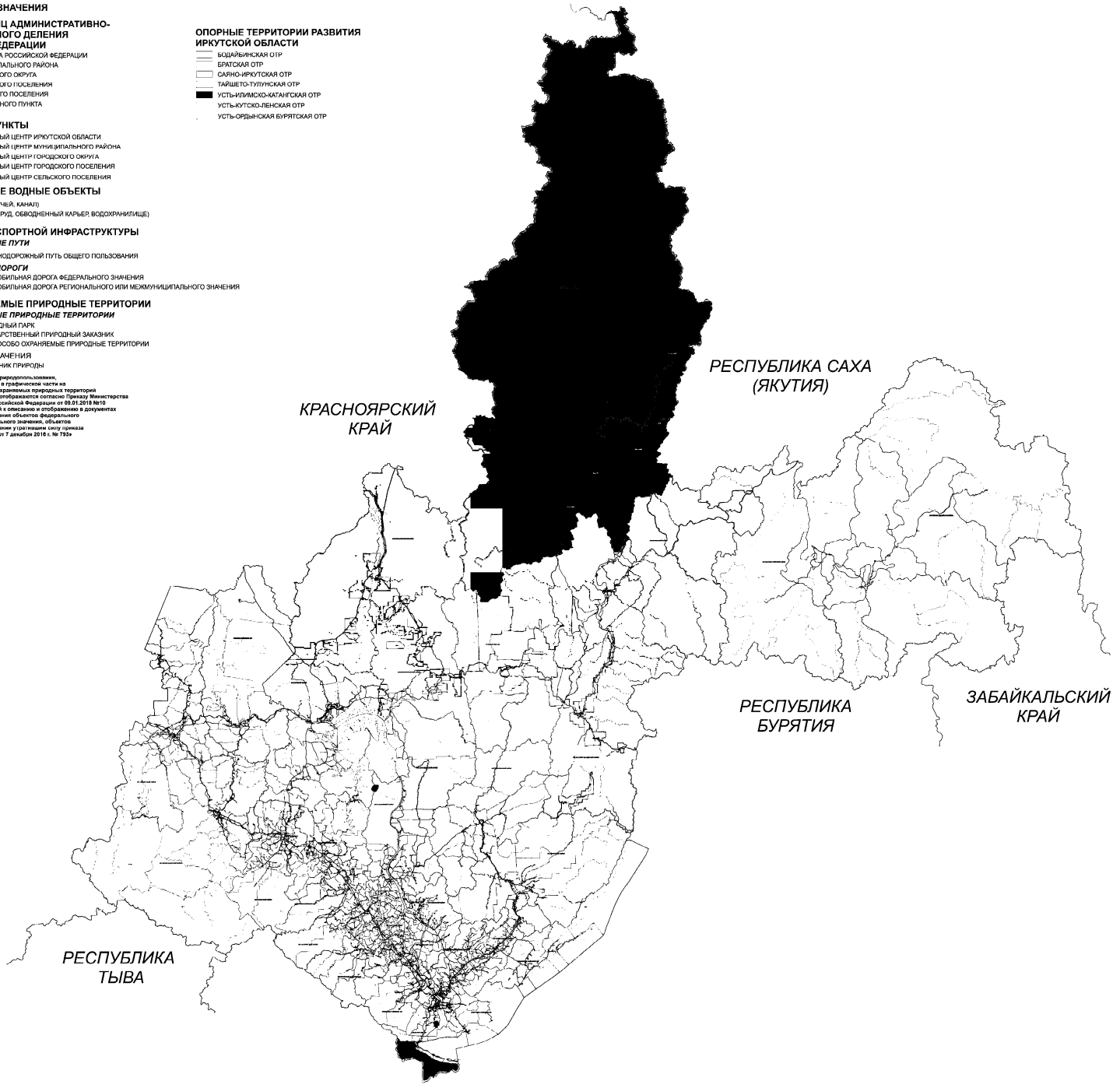

Масштаб 1:100 000

ВНЕСЕНИЕ ИЗМЕНЕНИЙ В СХЕМУ ТЕРРИТОРИАЛЬНОГО ПЛАНИРОВАНИЯ ИРКУТСКОЙ ОБЛАСТИ

КАРТА ПЛАНИРУЕМОГО РАЗМЕЩЕНИЯ ОБЪЕКТОВ КУЛЬТУРЫ, ИСКУССТВА И СОЦИАЛЬНОГО ОБСЛУЖИВАНИЯ НАСЕЛЕНИЯ РЕГИОНАЛЬНОГО ЗНАЧЕНИЯ

УСЛОВНЫЕ ОБОЗНАЧЕНИЯ

ГРАНИЦЫ ЕДИНИЦ АДМИНИСТРАТИВНО-ТЕРРИТОРИАЛЬНОГО ДЕЛЕНИЯ РОССИЙСКОЙ ФЕДЕРАЦИИ
- ГРАНИЦА СУБЪЕКТА РОССИЙСКОЙ ФЕДЕРАЦИИ
- ГРАНИЦА МУНИЦИПАЛЬНОГО РАЙОНА
- ГРАНИЦА ГОРОДСКОГО ОКРУГА
- ГРАНИЦА ГОРОДСКОГО ПОСЕЛЕНИЯ
- ГРАНИЦА СЕЛЬСКОГО ПОСЕЛЕНИЯ
- ГРАНИЦА НАСЕЛЕННОГО ПУНКТА

НАСЕЛЕННЫЕ ПУНКТЫ
- АДМИНИСТРАТИВНЫЙ ЦЕНТР ИРКУТСКОЙ ОБЛАСТИ
- АДМИНИСТРАТИВНЫЙ ЦЕНТР МУНИЦИПАЛЬНОГО РАЙОНА
- АДМИНИСТРАТИВНЫЙ ЦЕНТР ГОРОДСКОГО ОКРУГА
- АДМИНИСТРАТИВНЫЙ ЦЕНТР ГОРОДСКОГО ПОСЕЛЕНИЯ
- АДМИНИСТРАТИВНЫЙ ЦЕНТР СЕЛЬСКОГО ПОСЕЛЕНИЯ

ПОВЕРХНОСТНЫЕ ВОДНЫЕ ОБЪЕКТЫ
- ВОДОТОК (РЕКА, РУЧЕЙ, КАНАЛ)
- ВОДОТОК (ОЗЕРО, ПРУД, ОБВОДНЁННЫЙ КАРЬЕР, ВОДОХРАНИЛИЩЕ)

ОБЪЕКТЫ ТРАНСПОРТНОЙ ИНФРАСТРУКТУРЫ

ЖЕЛЕЗНОДОРОЖНЫЕ ПУТИ
- ЖЕЛЕЗНОДОРОЖНЫЙ ПУТЬ ОБЩЕГО ПОЛЬЗОВАНИЯ

АВТОМОБИЛЬНЫЕ ДОРОГИ
- АВТОМОБИЛЬНАЯ ДОРОГА ФЕДЕРАЛЬНОГО ЗНАЧЕНИЯ
- АВТОМОБИЛЬНАЯ ДОРОГА РЕГИОНАЛЬНОГО ИЛИ МЕЖМУНИЦИПАЛЬНОГО ЗНАЧЕНИЯ

ОБЪЕКТЫ СОЦИАЛЬНОЙ ИНФРАСТРУКТУРЫ, ОТДЫХА И ТУРИЗМА, САНАТОРНО-КУРОРТНОГО НАЗНАЧЕНИЯ

ОБЪЕКТЫ КУЛЬТУРЫ И ИСКУССТВА
- ОБЪЕКТ КУЛЬТУРНО-ПРОСВЕТИТЕЛЬСКОГО НАЗНАЧЕНИЯ
- ЗРЕЛИЩНАЯ ОРГАНИЗАЦИЯ

ОБЪЕКТЫ СОЦИАЛЬНОГО ОБСЛУЖИВАНИЯ
- СТАЦИОНАРНЫЕ ОРГАНИЗАЦИИ СОЦИАЛЬНОГО ОБСЛУЖИВАНИЯ
- КОМПЛЕКСНЫЕ, ПОЛУСТАЦИОНАРНЫЕ И НЕСТАЦИОНАРНЫЕ ОРГАНИЗАЦИИ СОЦИАЛЬНОГО ОБСЛУЖИВАНИЯ
- ЗРЕЛИЩНАЯ ОРГАНИЗАЦИЯ

ОПОРНЫЕ ТЕРРИТОРИИ РАЗВИТИЯ ИРКУТСКОЙ ОБЛАСТИ
- БОДАЙБИНСКАЯ ОТР
- БРАТСКАЯ ОТР
- САЯНО-ИРКУТСКАЯ ОТР
- ТАЙШЕТО-ТУЛУНСКАЯ ОТР
- УСТЬ-ИЛИМСКО-КАТАНГСКАЯ ОТР
- УСТЬ-КУТСКО-ЛЕНСКАЯ ОТР
- УСТЬ-ОРДЫНСКАЯ БУРЯТСКАЯ ОТР

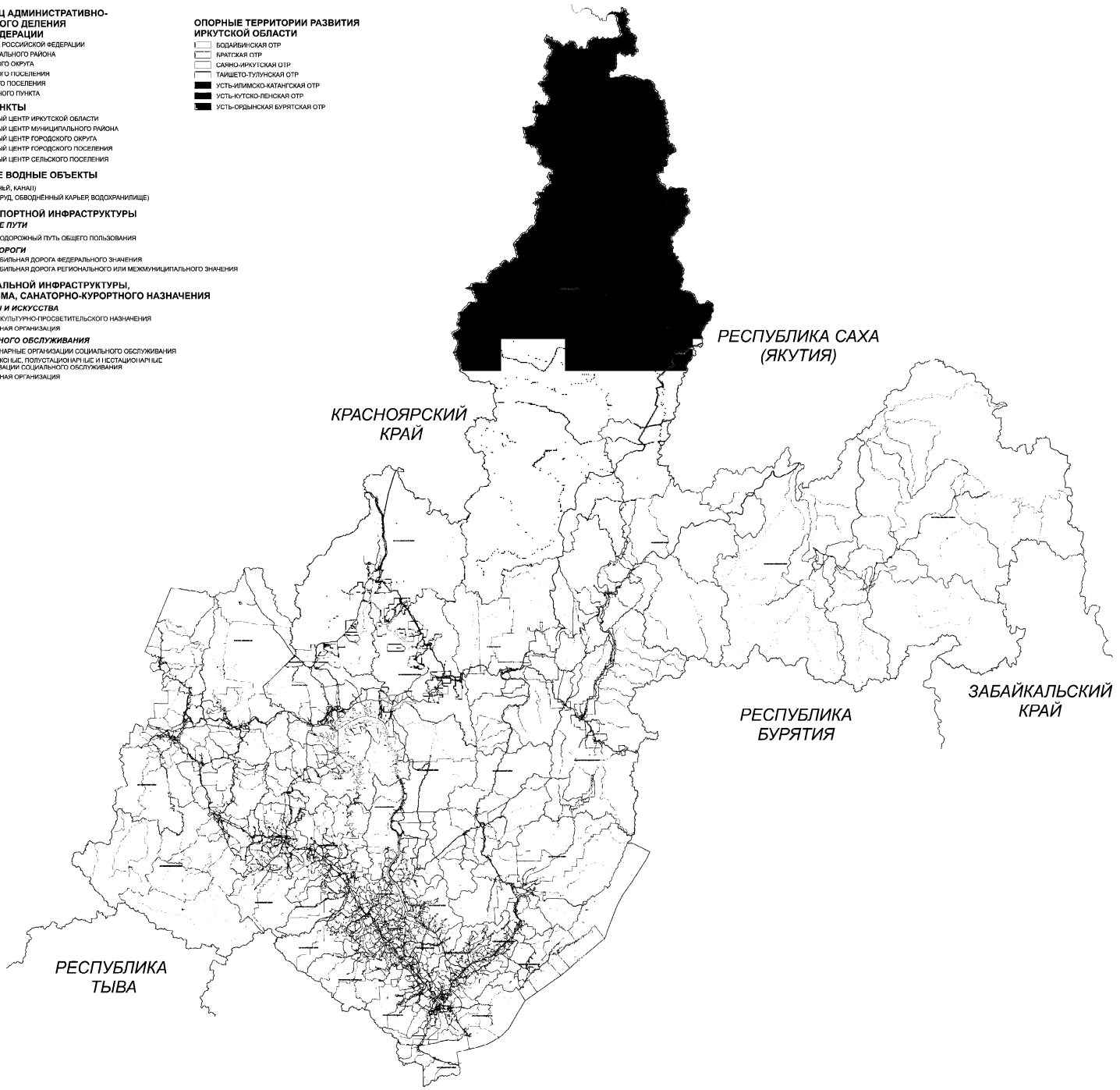

Масштаб 1:100 000

ВНЕСЕНИЕ ИЗМЕНЕНИЙ В СХЕМУ ТЕРРИТОРИАЛЬНОГО ПЛАНИРОВАНИЯ ИРКУТСКОЙ ОБЛАСТИ

КАРТА БАЗОВЫХ ИНВЕСТИЦИОННЫХ ПРОЕКТОВ ПО ОТРАСЛЯМ

УСЛОВНЫЕ ОБОЗНАЧЕНИЯ

ГРАНИЦЫ ЕДИНИЦ АДМИНИСТРАТИВНО-ТЕРРИТОРИАЛЬНОГО ДЕЛЕНИЯ РОССИЙСКОЙ ФЕДЕРАЦИИ
- ГРАНИЦА СУБЪЕКТА РОССИЙСКОЙ ФЕДЕРАЦИИ
- ГРАНИЦА МУНИЦИПАЛЬНОГО РАЙОНА
- ГРАНИЦА ГОРОДСКОГО ОКРУГА
- ГРАНИЦА ГОРОДСКОГО ПОСЕЛЕНИЯ
- ГРАНИЦА СЕЛЬСКОГО ПОСЕЛЕНИЯ
- ГРАНИЦА НАСЕЛЕННОГО ПУНКТА

НАСЕЛЕННЫЕ ПУНКТЫ
- АДМИНИСТРАТИВНЫЙ ЦЕНТР ИРКУТСКОЙ ОБЛАСТИ
- АДМИНИСТРАТИВНЫЙ ЦЕНТР МУНИЦИПАЛЬНОГО РАЙОНА
- АДМИНИСТРАТИВНЫЙ ЦЕНТР ГОРОДСКОГО ОКРУГА
- АДМИНИСТРАТИВНЫЙ ЦЕНТР ГОРОДСКОГО ПОСЕЛЕНИЯ
- АДМИНИСТРАТИВНЫЙ ЦЕНТР СЕЛЬСКОГО ПОСЕЛЕНИЯ

ПОВЕРХНОСТНЫЕ ВОДНЫЕ ОБЪЕКТЫ
- ВОДОТОК (РЕКА, РУЧЕЙ, КАНАЛ)
- ВОДОТОК (ОЗЕРО, ПРУД, ОБВОДНЁННЫЙ КАРЬЕР, ВОДОХРАНИЛИЩЕ)

ОБЪЕКТЫ ТРАНСПОРТНОЙ ИНФРАСТРУКТУРЫ

ЖЕЛЕЗНОДОРОЖНЫЕ ПУТИ
- ЖЕЛЕЗНОДОРОЖНЫЙ ПУТЬ ОБЩЕГО ПОЛЬЗОВАНИЯ

АВТОМОБИЛЬНЫЕ ДОРОГИ
- АВТОМОБИЛЬНАЯ ДОРОГА ФЕДЕРАЛЬНОГО ЗНАЧЕНИЯ
- АВТОМОБИЛЬНАЯ ДОРОГА РЕГИОНАЛЬНОГО ИЛИ МЕЖМУНИЦИПАЛЬНОГО ЗНАЧЕНИЯ

ИНАЯ ИНФОРМАЦИЯ О СОСТОЯНИИ, ОБ ИСПОЛЬЗОВАНИИ, ОГРАНИЧЕНИЯХ ИСПОЛЬЗОВАНИЯ ТЕРРИТОРИЙ

ТЕРРИТОРИИ И ЗОНЫ, НА КОТОРЫХ УСТАНАВЛИВАЕТСЯ ОСОБЫЙ ЮРИДИЧЕСКИЙ СТАТУС, И/ИЛИ ДЕЙСТВУЮТ ОСОБЫЕ ФИНАНСОВЫЕ И НЕФИНАНСОВЫЕ МЕХАНИЗМЫ ПОДДЕРЖКИ ИНВЕСТИЦИОННОЙ И ИННОВАЦИОННОЙ ДЕЯТЕЛЬНОСТИ
- ИНАЯ ЗОНА С ДЕЙСТВИЕМ ОСОБЫХ ФИНАНСОВЫХ ИЛИ НЕФИНАНСОВЫХ МЕХАНИЗМОВ ПОДДЕРЖКИ ИНВЕСТИЦИОННОЙ И ИННОВАЦИОННОЙ ДЕЯТЕЛЬНОСТИ

ОПОРНЫЕ ТЕРРИТОРИИ РАЗВИТИЯ ИРКУТСКОЙ ОБЛАСТИ
- БОДАЙБИНСКАЯ ОТР
- БРАТСКАЯ ОТР
- САЯНО-ИРКУТСКАЯ ОТР
- ТАЙШЕТО-ТУЛУНСКАЯ ОТР
- УСТЬ-ИЛИМСКО-КАТАНГСКАЯ ОТР
- УСТЬ-КУТСКО-ЛЕНСКАЯ ОТР
- УСТЬ-ОРДЫНСКАЯ БУРЯТСКАЯ ОТР

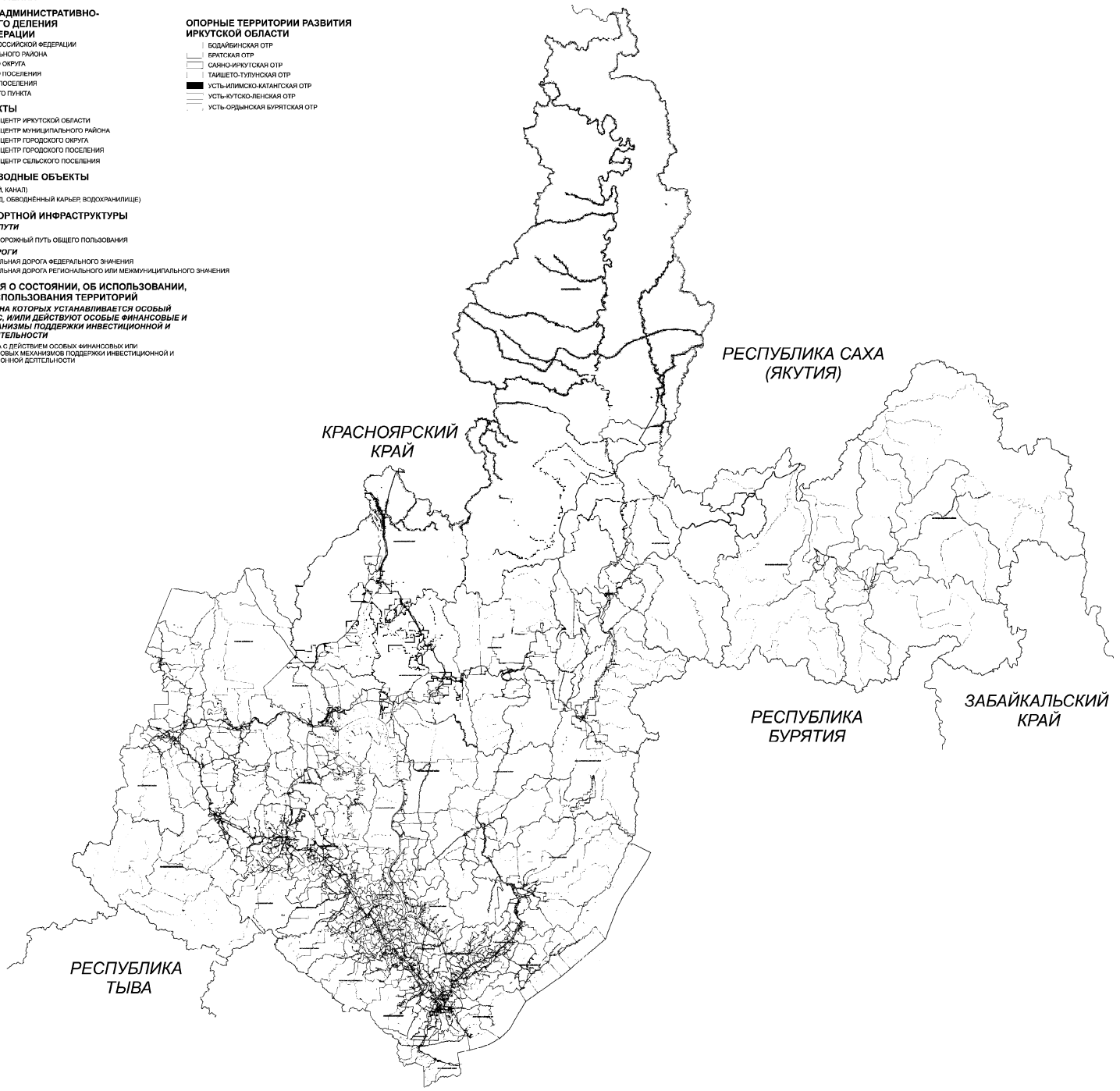

Масштаб 1:100 000

ВНЕСЕНИЕ ИЗМЕНЕНИЙ В СХЕМУ ТЕРРИТОРИАЛЬНОГО ПЛАНИРОВАНИЯ ИРКУТСКОЙ ОБЛАСТИ

КАРТА ПЛАНИРУЕМОГО РАЗМЕЩЕНИЯ ИНЫХ ОБЪЕКТОВ, КОТОРЫЕ НЕОБХОДИМЫ ДЛЯ ОСУЩЕСТВЛЕНИЯ УСТАНОВЛЕННЫХ ДЕЙСТВУЮЩИМ ЗАКОНОДАТЕЛЬСТВОМ ПОЛНОМОЧИЙ ИРКУТСКОЙ ОБЛАСТИ КАК СУБЪЕКТА РОССИЙСКОЙ ФЕДЕРАЦИИ

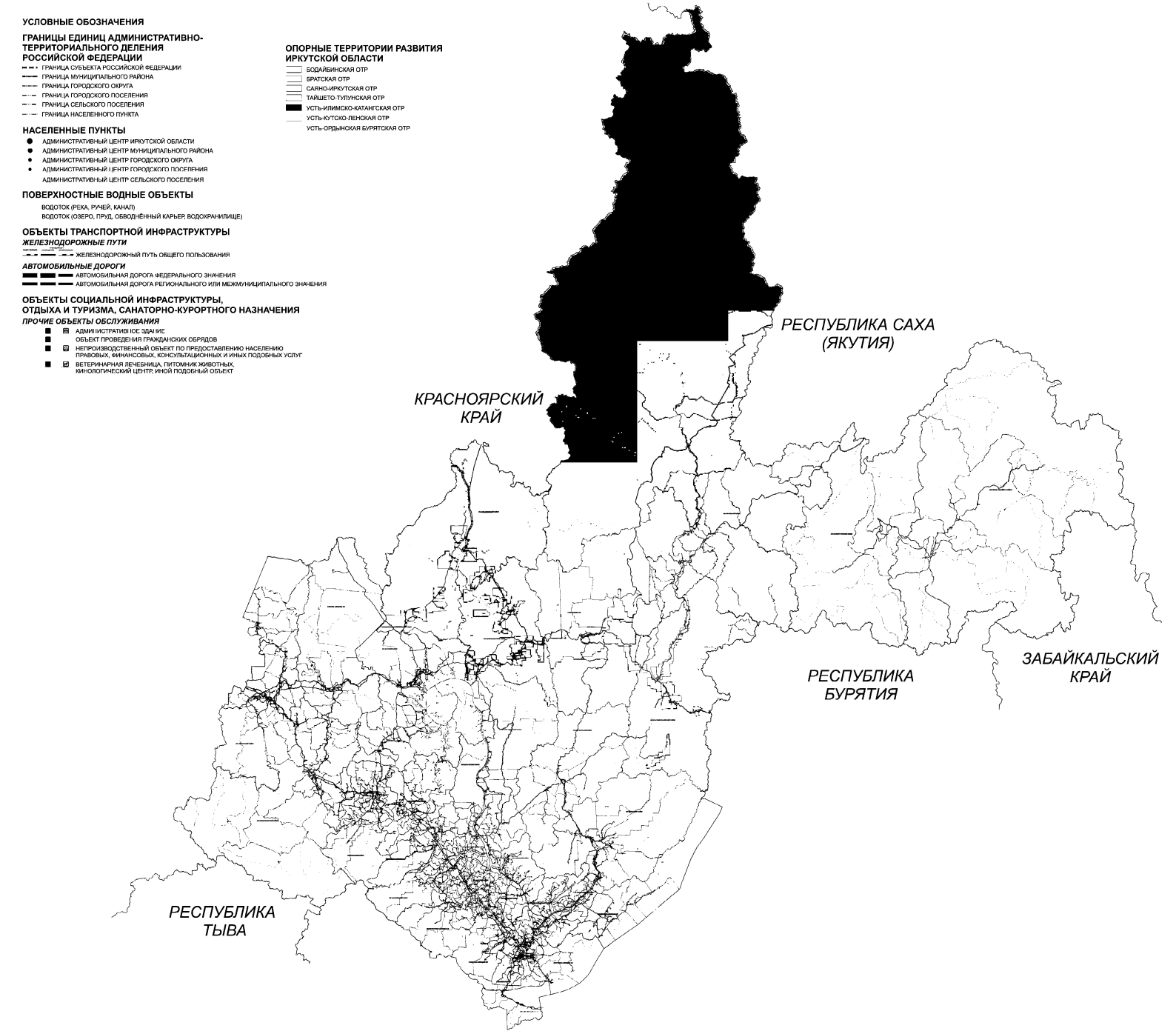

Масштаб 1:100 000

СХЕМА
ТЕРРИТОРИАЛЬНОГО ПЛАНИРОВАНИЯ
ИРКУТСКОЙ ОБЛАСТИ

Материалы по обоснованию

ВВЕДЕНИЕ

Проект внесения изменений в Схему территориального планирования Иркутской области (далее – Проект) выполнен на основании распоряжения Правительства Иркутской области от 1 октября 2021 года № 604-рп, в соответствии с нормативными актами Российской Федерации, Иркутской области, в том числе с Градостроительным кодексом Российской Федерации[1], законом Иркутской области «О градостроительной деятельности в Иркутской области»[2], иными нормативными правовыми актами Российской Федерации, Иркутской области, а также положениями технического задания к Проекту.

Внесение изменений в Схему территориального планирования Иркутской области осуществляется в соответствии со статьями 9, 14, 15, 16 Градостроительного кодекса Российской Федерации. Изменения вносятся в положение о территориальном планировании, карты планируемого размещения объектов регионального значения, а также в материалы по обоснованию проекта. При этом материалы по обоснованию проекта дополняются и корректируются с учетом стратегических и программных документов, статистических и иных данных, появившихся после утверждения действующей схемы территориального планирования Иркутской области[3].

В соответствии с техническим заданием не предусмотрено внесение изменений в Том III «Внесение изменений в схему территориального планирования Иркутской области. Материалы по обоснованию. Перечень мероприятий по гражданской обороне, мероприятий по предупреждению чрезвычайных ситуаций природного и техногенного характера» с грифом «Секретно» ранее разработанной Схемы территориального планирования Иркутской области, утверждённой постановлением Правительства Иркутской области от 02.11.2012 № 607-пп (в редакции от 06.03.2019 № 203-пп). В составе проектных материалов Том III не содержится.

Подготовка проекта внесения изменений в схему территориального планирования Иркутской области осуществлена с учетом положений о территориальном планировании, содержащихся в документах территориального планирования Российской Федерации, субъектов Российской Федерации, муниципальных образований Иркутской области, региональных нормативов градостроительного проектирования Иркутской области, а также с учетом предложений юридический и физических лиц.

Проект внесения изменений в схему территориального планирования Иркутской области подготовлен на всю территорию Иркутской области.

Выделены следующие временные сроки реализации схемы территориального планирования Иркутской области (далее также – Схема):

- **расчетный срок**, на который рассчитываются все основные проектные решения, – **2035** год;
- **первая очередь**, на которую определяются первоочередные мероприятия, – **2025** год.

Положения Схемы территориального планирования Иркутской области должны учитываться:

- при разработке государственных программ Иркутской области;
- при разработке документов территориального планирования и градостроительного зонирования муниципальных образований Иркутской области, на территории которых предусматривается размещение объектов регионального значения;
- при разработке документации по планировке территории, предусматривающей размещение объектов регионального значения;

---

[1] Градостроительный кодекс РФ принят федеральным законом 29.12.2004 № 190-ФЗ,

[2] Закон о градостроительной деятельности в Иркутской области принят 23.07.2008 № 59-ОЗ,

[3] Последние изменения в Схему территориального планирования Иркутской области утверждены Постановлением Правительства Иркутской области от 06.03.2019 №203-пп

– при разработке лесных планов, проектов зон охраны объектов культурного наследия, других документов, связанных с разработкой проектов границ зон с особыми условиями использования территорий;

– при разработке программ развития коммунальной инфраструктуры муниципальных образований, на территории которых предусматривается размещение объектов регионального значения;

– при подготовке концепций, стратегий, прогнозов развития Иркутской области и муниципальных образований Иркутской области.

При разработке настоящего проекта были использованы следующие материалы:

– Прогноз долгосрочного социально-экономического развития Российской Федерации на период до 2030 года (разработан Минэкономразвития России);

– Стратегия пространственного развития Российской Федерации на период до 2025 года (утв. распоряжением Правительства Российской Федерации от 13.02.2019 № 207-р (ред. от 25.06.2022));

– Схема территориального планирования Российской Федерации в области федерального транспорта (железнодорожного, воздушного, морского, внутреннего водного транспорта) и автомобильных дорог федерального значения (утв. распоряжением Правительства Российской Федерации от 19.03.2013 № 384-р (ред. от 07.07.2022));

– Схема территориального планирования Российской Федерации в области федерального транспорта (в части трубопроводного транспорта) (утв. распоряжением Правительства Российской Федерации от 06.05.2015 № 816-р (ред. от 10.02.2022));

– Схема территориального планирования Российской Федерации в области энергетики (утв. распоряжением Правительства Российской Федерации от 01.08.2016 № 1634-р (ред. от 09.03.2022));

– Схема территориального планирования Российской Федерации в области высшего образования (утв. распоряжением Правительства Российской Федерации от 26.02.2013 № 247-р (ред. от 30.07.2021));

– Схема территориального планирования Российской Федерации в области здравоохранения (утв. распоряжением Правительства Российской Федерации от 28.12.2012 № 2607-р (ред. от 23.11.2016));

– Энергетическая стратегия Российской Федерации на период до 2035 года (утв. распоряжением Правительства Российской Федерации от 09.06.2020 № 1523-р);

– Стратегия развития лесного комплекса Российской Федерации до 2030 года года (утв. распоряжением Правительства Российской Федерации от 11.02.2021 № 312-р);

– Стратегия развития химического и нефтехимического комплекса на период до 2030 года (утв. приказом Минпромторга России № 651, Минэнерго России № 172 от 08.04.2014 (ред. от 14.01.2016))

– Стратегия развития санаторно-курортного комплекса Российской Федерации (утв. распоряжением Правительства Российской Федерации от 26.11.2018 № 2581-р);

– Стратегия социально-экономического развития Дальнего Востока и Байкальского региона на период до 2025 года (утв. распоряжением Правительства Российской Федерации от 28.12.2009 № 2094-р);

– Концепция федеральной целевой программы «Развитие внутреннего и въездного туризма в Российской Федерации» (2019 – 2025 годы) (утв. распоряжением Правительства Российской Федерации 05.05.2018 № 872-р (ред. от 11.07.2019));

– Закон Иркутской области от 23.07.2008 № 59-оз (ред. от 07.06.2022) «О градостроительной деятельности в Иркутской области»;

– Стратегия социально-экономического развития Иркутской области на период до 2036 года (Закон Иркутской области от 10.01.2022 № 15-ОЗ «Об утверждении стратегии

социально-экономического развития Иркутской области на период до 2036 года», принят Постановлением Законодательного Собрания Иркутской области от 22.12.2021 № 51/7-ЗС);

– Инвестиционная стратегия Иркутской области до 2025 года (утв. распоряжением Правительства Иркутской области от 28.08.2014 № 701-рп);

– Стратегия развития санаторно-курортного комплекса Иркутской области (утв. распоряжением Правительства Иркутской области от 25.11.2019 № 940-рп);

– Схема территориального планирования Иркутской области (утв. постановлением Правительства Иркутской области от 02.11.2012 №607-пп (ред. от 06.03.2019));

– Ранее разработанная градостроительная документация муниципальных образований Иркутской области: схемы территориального планирования муниципальных районов Иркутской области, генеральные планы городских округов, городских и сельских поселений Иркутской области;

– Схема и программа развития электроэнергетики Иркутской области на период 2022 – 2026 годы (утв. Указом Губернатора Иркутской области от 29.04.2021 №128-уг);

– Программа комплексного развития транспортной инфраструктуры Иркутской области на 2020 – 2030 годы (утв. постановлением Правительства Иркутской области от 26.10.2018 года № 768-пп);

– Государственная программа Иркутской области «Развитие образования» на 2019 – 2024 годы;

– Государственная программа Иркутской области «Развитие здравоохранения» на 2019 – 2024 годы (утв. постановлением Правительства Иркутской области от 06.11.2018 года № 816-пп, с изменениями);

– Государственная программа Иркутской области «Развитие физической культуры и спорта» на 2019 – 2024 годы (утв. постановлением Правительства Иркутской области от 14.11.2018 № 830-пп, с изменениями);

– Государственная программа Иркутской области «Развитие культуры» на 2019 – 2024 годы (утв. постановлением Правительства Иркутской области от 06.11.2018 № 815-пп, с изменениями);

– Государственная программа Иркутской области «Молодежная политика» на 2019 – 2024 годы (утв. постановлением Правительства Иркутской области от 01.11.2018 № 797-пп);

– Государственная программа Иркутской области «Социальная поддержка населения» на 2019 – 2024 годы (утв. постановлением Правительства Иркутской области от 02.11.2018 № 800-пп);

– Государственная программа Иркутской области «Развитие жилищно-коммунального хозяйства и повышение энергоэффективности Иркутской Области» на 2019 – 2024 годы (утв. постановлением Правительства Иркутской области от 11.12.2018 № 915-пп (ред. от 29.06.2022));

– Государственная программа Иркутской области «Доступное жилье» на 2019 – 2024 годы (утв. постановлением Правительства Иркутской области от 31.10.2018 № 780-пп (ред. от 31.05.2020));

– Государственная программа Иркутской области «Развитие транспортного комплекса Иркутской области» на 2019 – 2024 годы (утв. постановлением Правительства Иркутской области от 26.10.2018 № 768-пп (ред. от 12.04.2022));

– Государственная программа Иркутской области «Реализация государственной политики в сфере строительства, дорожного хозяйства» на 2019 – 2024 годы (утв. постановлением Правительства Иркутской области от 26.10.2018 № 771-пп (ред. от 16.06.2022));

– Государственная программа Иркутской области «Охрана окружающей среды» на 2019 – 2024 годы (утв. постановлением Правительства Иркутской области от 29.10.2018 № 776-пп (ред. от 29.06.2022));

– Государственная программа Иркутской области «Развитие лесного хозяйства» на 2019 – 2024 годы (утв. постановлением Правительства Иркутской области от 27.11.2018 № 816-пп (ред. от 03.03.2022));

– Государственная программа Иркутской Области «Обеспечение комплексных мер противодействия чрезвычайным ситуациям природного и техногенного характера, построение и развитие аппаратно-программного комплекса «Безопасный город» на 2019 –2024 годы (утв. постановлением Правительства Иркутской области от 06.11.2018 № 814-пп (ред. от 23.06.2022));

– Государственная программа Иркутской области «Развитие сельского хозяйства и регулирование рынков сельскохозяйственной продукции, сырья и продовольствия» на 2019 – 2024 годы (утв. постановлением Правительства Иркутской области от 26.10.2018 № 772-пп (ред. от 03.06.2022));

– Государственная программа Иркутской области «Экономическое развитие и инновационная экономика» на 2019 – 2024 годы (утв. постановлением Правительства Иркутской области от 12.11.2018 № 828-пп (ред. от 14.07.2022));

– Государственная программа Иркутской области «Реализация государственной национальной политики в Иркутской области» на 2019 – 2024 годы (утв. постановлением Правительства Иркутской области от 26.10.2018 № 767-пп (ред. от 18.07.2022));

– Государственная программа Иркутской области «Развитие лесного хозяйства» на 2019 – 2024 годы (утв. постановлением Правительства Иркутской области от 27.11.2018 № 861-пп (ред. от 03.03.2022));

– Лесной план Иркутской области на 2019 – 2028 годы (утв. указ Губернатора Иркутской области от 29.05.2019 № 112-уг);

– Государственный доклад «О состоянии санитарно-эпидемиологического благополучия населения в Иркутской области в 2020 году»;

– Государственный доклад «О состоянии и об охране окружающей среды Иркутской области в 2020 году».

ГЛАВА I. СОВРЕМЕННОЕ ИСПОЛЬЗОВАНИЕ ТЕРРИТОРИИ ИРКУТСКОЙ ОБЛАСТИ

1. Оценка природно-ресурсного потенциала территории

1.1. Климат

Климат Иркутской области резко континентальный, с холодной и продолжительной зимой (5-6 месяцев) и теплым, с обильными осадками, летом. Эти черты климата тесно связаны с особенностями физико-географических условий и циркуляцией атмосферы. К основным климатообразующим факторам можно отнести:

− удаленность от морей и расположение в центре материка;
− значительная приподнятость территории над уровнем моря;
− сложное орографическое строение области;
− близость крупных водных объектов (оз. Байкал и ангарские водохранилища);
− особенности циркуляции атмосферы (циклоны и антициклоны).

Температура воздуха

Совокупность всех климатообразующих факторов, а также значительная широтная протяженность области, приводят к большому разнообразию в распределении температур.

Средняя годовая температура воздуха изменяется от 0,4°С на юге области до -8,6°С на севере.

Период с отрицательными средними месячными температурами воздуха для большей части области продолжается около семи месяцев, с октября по апрель. Исключением являются район Тайшета, Нижнеудинска, верхнее Приангарье и побережье Байкала, где холодный период длится не более пяти месяцев (с ноября по март).

Характеристика холодного периода

Наступление холодного периода начинается достаточно резко, что вызвано образованием мощных малоподвижных антициклонов. Переход среднесуточных температур через 0°С на большей части области происходит осенью в октябре, на севере и в горах в первой декаде, а в верховьях Ангары – в последней. Устойчивая отрицательная температура воздуха устанавливается с конца октября – начала ноября. Весенний переход через 0°С для северных и горных районов наступает в конце апреля – начале мая, а для южных районов в конце марта – начале апреля. Средняя продолжительность периода со среднесуточной температурой ниже 0°С на севере составляет 160-170 дней, а на побережье Байкала и в верховьях Ангары – 130-140.

Для большей части Иркутской области самым холодным месяцем является январь. На побережье оз. Байкал температура января и февраля почти одинакова. Январские температуры, также, как и среднегодовые, понижаются с юга на север, от -30°С до -50°С соответственно. Заметны различия и при продвижении с запада на восток. Из-за различной высоты над уровнем моря температура января выше на западе и ниже на востоке. Абсолютный минимум -64°С зафиксирован на метеостанции Наканно.

Особенности рельефа в горных районах и длительное отсутствие ветров, обусловленное антициклональной активностью, вызывают застаивание воздуха в долинах, котловинах и низменностях. Это приводит к понижению температур и глубокому промерзанию грунтов и строений.

Характеристика теплого периода

Началом активного вегетационного периода принято считать переход среднесуточных температур через 10°С. На юге области он наступает в конце мая, в северных районах на 10 суток позже. В горах Восточного Саяна начало лета «запаздывает» на 5 суток на каждые 10 метров высоты. В котловинах, на северных склонах и на высотах более 2000 метров лето наступает только в июле. Продолжительность теплого периода примерно 90-110 дней.

Наиболее теплым месяцем является июль. В районах, подверженных влиянию оз. Байкала, часто самым теплым месяцем бывает август. Средние температуры июля

изменяются от +18°С на юге, до +11°С на севере. Для расчета температур в горных районах необходимо применять температурный градиент: 0,6°С на 100 метров подъема для влажного воздуха и 1,0°С на 100 метров для сухого воздуха.

Осадки

Большая часть Иркутской области находится в зоне достаточного и избыточного увлажнения. Недостаточное увлажнение отмечается в лесостепных районах верхнего Приангарья (от Иркутска до Тулуна).

Около 60 % годовой суммы осадков выпадает в летние месяцы, на весну приходится 12-15 %, на осень 20 %, зимой в виде снега выпадает только 10 %. Это связано с преобладанием в теплое время года циклонов, а в холодное – антициклонов. Максимум осадков приходится на июль-август, минимум – на февраль-март. На равнинной территории в среднем за год выпадает 300-400 мм осадков, в горах – свыше 600 мм. Наибольшее количество отмечается в горных районах Восточного Саяна, Хамар-Дабана и Северо-Байкальского нагорья (свыше 1000 мм); наименьшее – на о. Ольхон (около 100 мм).

Снежный покров образуется на большей части области в середине октября и разрушается к концу апреля. Число дней с устойчивым снежным покровом достигает 180-190 дней.

Из-за малого количества твердых осадков мощность снежного покрова, как правило, бывает невелика и на большей территории составляет 40-50 см. Наибольших мощностей снежный покров достигает на хребте Хамар-Дабан (максимум – 182 см.). В лесостепных районах снежный покров неравномерен. Под действием ветров снег, не успевая накопиться, сносится с открытых участков и накапливается в лесах и понижениях рельефа. Поэтому даже в многоснежные зимы на открытых участках высота снегового покрова не превышает 10-15 сантиметров, что приводит к глубокому промерзанию почвы.

Ветровой режим

Основным фактором, влияющим на движение воздушных масс, является высокая антициклональная и циклональная активность.

При антициклональном характере погоды, который характерен для холодного периода, наблюдается большая повторяемость малых скоростей ветра и штилей. Преобладающими ветрами для холодного периода являются ветра западного направления, для теплого периода – северо-западного. Огромное влияние на приземные ветра оказывает рельеф и направление речных долин. Так, например, в Иркутске, где долина реки Ангары ориентирована с северо-запада на юго-восток, сезонная смена господствующих ветров происходит именно в этих направлениях. В Усть-Илимске преобладают ветра восточного и западного направлений в соответствии с долиной реки Илим. Озеро Байкал со всех сторон ограничено горными хребтами, поэтому его влияние ограничивается береговой линией и прилегающими склонами. Поступающие в котловину Байкала воздушные потоки отклоняются от первоначального направления, нередко усиливаясь.

Число дней с сильным ветром (более 15 м/сек.) меняется по территории Иркутской области весьма существенно, что объясняется различной степенью защищенности местности. В хорошо защищенных местах наблюдается не более 1-2 дней с сильным ветром, на открытых – 26-38 дней. Наибольшее число дней с сильным ветром наблюдается на побережье озера Байкал, где оно достигает 60-70 дней в году.

Облачность

Несмотря на ярко выраженный антициклонический характер погоды в зимний период, повторяемость пасмурных дней может превышать в отдельных районах 40 %. Наибольшая повторяемость в январе отмечается на Патомском нагорье (до 70-75 %). В лесостепных районах этот показатель равен 50-60 %.

В теплый период наименьшая повторяемость пасмурного неба отмечается на островах оз. Байкал (менее 50 %). В предгорьях Восточного Саяна повторяемость пасмурного неба возрастает до 60 %. С увеличением высоты в горах, на склонах и в верхнем

течении реки Лена повторяемость возрастает до 70 %. На остальной территории пасмурное небо наблюдается в 55-60 % случаев.

Интенсивность солнечного сияния

Годовой приход прямой солнечной радиации на горизонтальную поверхность при ясном небе составляет 101 ккал/кв.см на севере и увеличивается до 126 в районе Иркутска. В высокогорных районах Восточного Саяна – до 138 ккал/кв.см.

Наименьшая продолжительность солнечного сияния отмечается в районе Патомского нагорья и составляет 1500-1600 часов. Максимум наблюдается на побережье озера Байкал – свыше 2200 часов. Ежегодное количество часов солнечного сияния, в зависимости от района, колеблется от 1700 до 2500 (для сравнения: в Кисловодске – 2000, на южном берегу Крыма – 2300).

Неблагоприятные атмосферные явления

На территории Иркутской области наблюдаются опасные метеорологические явления, такие как сильный мороз, очень сильный ветер, продолжительный сильный дождь, сильный ливень, очень сильный дождь, чрезвычайная пожароопасность, а также комплекс неблагоприятных метеорологических явлений.

Установление сильных морозов чаще всего связано с вторжением арктических холодных воздушных масс после прохождения холодных фронтов по территории области. Минимальные температуры в такой период могут составлять до -55°С и держаться более трех суток.

В летний период нередко устанавливаются периоды жаркой сухой погоды с максимальными температурами 27-32°С, в отдельные дни 33-36°С, что в отсутствие осадков создает повышенную, местами чрезвычайную, пожароопасность.

В летний период прохождение вторичных холодных фронтов с образованием мощной конвективной облачности в тыловой части циклонов сопровождается выпадением значительного количества осадков. Местами дожди продолжаются более 2 суток. Так, в 2006 году в Саянске сильный дождь продолжался в течение 48 часов и отмечено выпадение 130 мм осадков.

При общем континентальном режиме климата с его значительными суточными колебаниями температур и слабыми ветрами на территории Иркутской области создаются благоприятные условия для образования приземных туманов, возникающих благодаря сильному выхолаживанию поверхности земли и нижних слоев воздуха. В зимний период возникновению и устойчивости туманов благоприятствует также наличие инверсий, исключающих турбулентное перемешивание ниже слоя инверсии. Поэтому морозные туманы представляют собой обычное явление.

Среднее количество туманов за год колеблется от 5 раз на южном и западном побережье Байкала до 40-80 дней в долинах крупных рек. Особенно часты туманы на Ангаре в районе Иркутска, где за год отмечается в среднем 98 дней с туманами. 76 из них приходится на холодный период.

Средняя продолжительность туманов в холодный период 5-8 часов. Максимальная – до 10 часов в долинах Витима и Лены, минимальная на побережье Байкала – 2-4 часа. В теплый период суточная продолжительность туманов на большей территории области не превышает 5 часов.

Количество дней с метелями также крайне неоднородно. На побережье Байкала (метеостанция Слюдянка) – 1 раз в год, в районе Тайшета – до 48. Количество метелей напрямую зависит от защищенности территории горами и возвышенностями. Наименьшее число метелей фиксируется в горных долинах, максимальное – на открытых приподнятых местах и по широким долинам рек.

Град – достаточно редкое явление для Иркутской области. Минимальное среднее количество дней с градом – 0,7, максимальное – 3-6.

Среднее число дней с грозами – 16-25, наибольшее – 25-50.

Резкое ухудшение погодных условий (комплексы неблагоприятных метеорологических явлений) чаще всего связано с прохождением холодных фронтов и выражается в усилении ветра, метелях (пыльных бурях), ухудшении видимости до 500-300 метров и резком понижении температуры воздуха.

Выводы

По климатическому районированию, принятому в СНиП 23-01-99, северная часть Иркутской области относится к району ІД, а южная к ІВ. Небольшие участки в бассейне Лены относятся к району ІА.

При строительстве жилых и промышленных объектов следует избегать участков с понижениями из-за возможности сильного промерзания в застойных зонах (низкие речные долины, межгорные впадины).

Наиболее благоприятными для строительства территориями можно признать открытые, возможно, приподнятые, поверхности с хорошей сменой воздушных масс (проветриваемостью) – высокие надпойменные террасы, водоразделы.

Учитывая особенности инверсионных потоков и большую повторяемость штилей и слабых ветров, строительство предприятий с вредными выбросами в атмосферу на большей части области не рекомендовано.

Наиболее комфортными для рекреации территориями являются хорошо проветриваемые участки долины Ангары и закрытые от ветра берега озера Байкал.

1.2. Водные ресурсы

1.2.1. Поверхностные воды

На территории Иркутской области протекает более 65 тыс. водотоков. Все реки принадлежат к водосборным бассейнам Енисея и Лены. К бассейну Енисея относятся бассейны Ангары, который занимает большую часть территории Иркутской области и реки Нижняя Тунгуска, бассейн которой расположен на севере области.

Реки, протекающие по Иркутской области, имеют суммарную длину 309 355 км, причем крупные водные артерии (протяженностью свыше 500 км) представлены 12 реками, что составляет 0,02 % общей длины, основная протяженность – 91,24 % – падает на мельчайшие реки.

Густота речной сети в области составляет 400 м на 1 кв.км.

Основной водной артерией на территории области является р. Ангара. Водосборная площадь Ангары превышает миллион квадратных километров, из которых 64 % на территории Иркутской области, причем воды Забайкалья и Монголии сначала собираются Байкалом, а уже затем попадают в Ангару. Поэтому на бассейн Ангары без байкальского водосбора приходится 468 тыс. кв. км. Бассейн реки Ангары вытянут с юго-востока на северо-запад на 1100 км, на юге он граничит с бассейном Байкала, на западе и севере – с бассейном Енисея, на востоке – с бассейном р. Лены. Уникальность Ангары, ее водного режима, во многом определяется Байкалом, который ежегодно отдает реке более 60 куб.м чистейшей пресной воды. Во всей Азии только одна Ангара вытекает из столь крупного озера сразу полноводным потоком, что обеспечивает равномерность стока воды в течение всего года. Протяженность р. Ангары в пределах Иркутской области составляет 1107 км. Перепад высот от истока до впадения в Енисей – 378 м. Вытекая из Байкала со среднемноголетним расходом воды – 1,9 тыс. куб.м/с, Ангара приносит в Енисей уже 4,6 тыс. куб. м/с (на границе Иркутской области и Красноярского края – 3,3 тыс. куб. м/с.). В створе слияния Енисея и Ангары на долю ангарских вод приходится 65 % и лишь 35 % общего стока принадлежит Енисею.

На территории области речная сеть Ангары насчитывает около 40 тыс. притоков различных порядков, общей протяженностью 160 тыс. км. Крупными левобережными притоками р. Ангары являются реки: Иркут, Китой, Белая, Ока; правобережными притоками – Ушаковка, Куда, Балей.

Иркут – левый приток Ангары, впадающий в нее в районе г. Иркутска, в 76 км от Байкала. Длина реки составляет 488 км, в т.ч. в пределах Иркутской области 173 км; площадь водосбора – 15 тыс. кв. км (в пределах области – 3,4 тыс. кв. км).

Китой – левый приток Ангары, впадающий в нее на 137 км от ее истока. Длина реки 316 км (в пределах Иркутской области – 174 км), площадь водосбора 9,2 тыс. кв. км, в т.ч., в пределах области – 6,9 тыс. кв. км.

Белая – левый приток Ангары, впадающий в нее на 176 км от ее истока. Из общей длины (359 км) р. Белая протекает 281 км по территории Иркутской области. Площадь водосбора соответственно составляет 18 и 15 тыс. кв. км.

Ока – один из наиболее многоводных левых притоков реки Ангары, впадает в Окинский залив Братского водохранилища в 680 км от Байкала. При общей протяженности реки 630 км на долю Иркутской области приходится 349 км. Площадь водосбора р. Оки составляет 73 тыс. кв. м, в т. ч. на территории области 18 тыс. кв. км. Река Ока имеет большое значение для питания Братского водохранилища, так как средний многолетний расход воды составляет 400 куб. м/с, или 13 % расхода Ангары.

На территории Иркутской области, на реке Ангаре, расположен каскад Ангарских водохранилищ.

Ангара на расстоянии 55 км от истока перекрыта плотиной Иркутской ГЭС. Иркутское водохранилище имеет площадь – 154 кв. км, длину береговой полосы – 300 км, объем водной массы – 2,1 куб. км. Режим стока р. Ангары от г. Иркутска до зоны выклинивания Братской ГЭС зависит в основном от режима работы Иркутского гидроузла.

Братское водохранилище образовано перекрытием р. Ангары плотиной на 605 км ниже г. Иркутска в районе города Братска. Площадь водного зеркала Братского водохранилища – 5470 кв. км, полный объем – 169,3 куб. км, протяженность береговой линии – 6000 км. Вследствие повышения грунтовых вод и волнового воздействия, на водохранилище происходит интенсивный размыв берегов. Крупные притоки Братского водохранилища – реки Ока и Ия.

Усть-Илимское водохранилище образовано плотиной, перекрывающей р. Ангару на 1026 км от истока в районе Усть-Илимска. Площадь зеркала – 1922 кв. км, полный объем – 58,93 куб. км, длина береговой линии – 2500 км. Крупные притоки: Илим, Кова, Тангуй, Илир, Када.

Богучанское водохранилище образовано перекрытием р. Ангары плотиной Богучанской ГЭС у города Кодинска (к востоку от села Богучаны), расположенное в Красноярском крае и Иркутской области. Площадь зеркала – 2326 кв. км, полный объем – 58,2 куб. км, длина береговой линии – 2430 км. Крупные притоки: Ковы, Кода, Ката, Верхняя и Нижняя Кежма, Едарма, Кутарей, Парта.

За период эксплуатации величина размывов берегов в рыхлых отложениях составила до 70 метров по Усть-Илимскому и до 200 метров по Иркутскому и Братскому водохранилищам.

Река Лена начинается на территории Иркутской области с небольшого ручейка на западном склоне Байкальского хребта на высоте 1470 м над уровнем моря, в 10 км от берега Байкала. Ее протяженность от истока до устья 4270 км, общая площадь водосборного бассейна 2425 кв. км. Протяженность Лены в пределах Иркутской области составляет 1250 км, площадь водосбора – 305 кв. км, среднегодовой сток – 1400 куб. м/с. Бассейн реки Лены представлен участком самой реки в верхнем и среднем течении (от р.п. Качуг до г. Киренск) и 20 притоками (Витим, Кута, Киренга, Кунерма, Мамакан, Мама, Таюра, Чуя и др.).

Река Витим – один из основных правых притоков р. Лены, в верховьях имеет длину – 1978 км, площадь бассейна – 225 тыс. кв. км.

В 1962 г на реке Мамакан, являющейся левым притоком реки Витим бассейна р. Лены, для нужд горнодобывающей промышленности была построена Мамаканская ГЭС, четвертая гидроэлектростанция Иркутской области. Мамаканское водохранилище

расположено в 206,8 км от истока р. Мамакан. Его длина – 30 км, наибольшая ширина 500 м, площадь зеркала – 10,82 кв. км, полный объем – 197,3 млн куб. м.

На территории области берет свое начало р. Нижняя Тунгуска, которая является правым притоком Енисея. Нижняя Тунгуска имеет длину 2960 км, из них 1051 км на территории Иркутской области. Площадь водосборного бассейна – 470 тыс. кв. км, но только половина из них приходится на Иркутскую область. С левого берега в Нижнюю Тунгуску впадают 3 крупных притока: реки Непа, Грема и Тетея.

В пределах Иркутской области имеются колоссальные запасы озерной пресной воды. В первую очередь это относится к крупнейшему по объему воды пресноводному озеру планеты – Байкалу.

Озеро Байкал расположено на территории двух субъектов Российской Федерации – Иркутской области и Республики Бурятия, граница между ними на протяжении нескольких сотен километров проходит по акватории Байкала. Площадь акватории оз. Байкал составляет 31,5 тыс. кв. км, что, примерно, соответствует площади таких стран как Бельгия, Нидерланды или Дания. По площади водного зеркала Байкал занимает восьмое место среди крупнейших озер мира, в то же самое время является самым крупным водоемом по запасам пресных вод в мире. Объем водных ресурсов оз. Байкал составляет 23,6 тыс. куб. м. Запасы пресной воды в Байкале составляют около 80 % общероссийских и 20 % мировых запасов пресных поверхностных вод. Средняя глубина озера составляет около 730 метров, максимальная глубина – 1637 м – является самой большой глубиной для озер земного шара. Протяженность озера с севера на юг – 636 км, максимальная ширина – 79,5 км.

Кроме крупнейшего мирового хранилища пресной воды, на территории Иркутской области расположено 229 озер общей площадью зеркала 7732,5 кв. км.

Болота развиты слабо. Сравнительно крупные массивы верховых болот приурочены к полосе Предсаянской впадины, к среднему Приангарью и к нижним течениям рек Китой, Белая и Ока.

В целом Иркутская область с избытком обеспечена водой.

Ежегодно формирующиеся на ее территории суммарные водные ресурсы составляют 175-180 куб. км, поступает из-за пределов области 135-140 куб. км, за пределы области стекает более 310 куб. км. Из этого количества водных ресурсов в настоящее время используется менее одного процента.

По состоянию на 1 января 2021 года зарегистрировано в Государственном водном реестре 465 договоров водопользования, в том числе в 2020 году – 48 договоров водопользования (39 договоров – для целей забора (изъятия) водных ресурсов из водных объектов, 9 договоров – для целей использования акватории водных объектов).

Ведущую роль в структуре промышленности области, с учетом ее ресурсного потенциала, занимают предприятия топливно-энергетического комплекса, химии и нефтехимии, черной и цветной металлургии, лесной, деревообрабатывающей и целлюлозно-бумажной отрасли. Предприятия именно этих отраслей относятся к наиболее водоемким производствам.

В области сохранилась тенденция возрастания объемов забранной воды (без шахтно-рудничной) из бассейнов р. Ангара и оз. Байкал. Водопотребление свежей воды из водных объектов реки Лена уменьшилось.

Основное количество водопользователей и водопотребителей сосредоточено в бассейне реки Ангары – 94 %, в бассейне реки Лены расположено 2 % водопользователей, в бассейне озера Байкал – 4 %.

Забор (изъятие) водных ресурсов из природных водных объектов по Иркутской области составил 1 068,91 млн куб. м, что на 42,15 млн куб. м или 4,2 %, больше, чем в 2019 г., в т.ч. шахтно-рудничных – 104,40 млн куб. м:

– из поверхностных источников – 854,58 млн куб. м воды, что на 26,51 млн куб. м больше, чем в 2019 г. (3,2 %);

– из подземных источников – 214,33 млн куб. м воды, что на 15,63 млн куб. м больше, чем в 2019 г. (7,9 %).

Забрано (без шахтно-рудничной воды) 965,51 млн куб. м воды, что на 31,86 млн куб. м (3,3 %) меньше, чем в 2019 г.

Из общего объема забранной воды доля поверхностной воды составляет 80 %.

Объем использованной свежей воды в 2020 г. составил – 878,70 млн куб. м, что на 7,66 млн куб. м (0,9 %) больше, чем в 2019 г., в том числе на:

а) хозяйственно-питьевые нужды (составляет 13,2 % от объема использованной воды в области) – 115,84 млн куб. м, что на 10,96 млн куб. м или 8,6 % меньше, чем в 2019 г.;

б) производственные нужды (составляет 76,7 % от объема использованной воды в области) – 673,58 млн куб. м, что на 18,75 млн куб. м или 2,9 % больше, чем в 2019 г.;

в) сельхозводоснабжение (составляют 0,1 % от объема использованной воды) – 1,26 млн куб. м, что на 0,30 млн куб. м (31,3 %) больше, чем в 2019 г., из-за предоставления отчета за 2020 г. ТСН «Молодежное» на 0,13 млн куб. м и постановкой на учет нового респондента СНТ «Мичуринец» на 0,17 млн куб. м;

г) орошение (составляют 0,1 % от объема использованной воды) – 0,42 млн куб. м, что на 0,05 млн куб. м или 10,6 % меньше, чем в 2019 г., из-за уменьшения полива земель ОП ООО «Янта-Братск» на 0,04 млн куб. м;

д) поддержание пластового давления – составляет (5,0 % от объема использованной воды) 43,51 млн куб. м, что на 4,89 млн куб. м (12,7 %) больше, чем в 2019 г., что связано с увеличением объема производства у АО «ИНК» на 3,62 млн куб. м. Таким образом, свежая вода в области используется в первую очередь на производственные и хоз-питьевые нужды ~90 % от объема использованной воды. Следует также отметить, что использование поверхностных водных ресурсов области для промышленных, сельскохозяйственных, коммунальных и других целей не превышает 0,5 % их запасов.

В 2020 г. количество воды в оборотном и повторно-последовательном водоснабжении увеличилось и составило 2689,04 млн куб. м, что больше на 53,21 млн куб. м (2,0 %).

Потери при транспортировке в 2020 году, по сравнению с 2019 годом, увеличились на 5,82 млн куб. м (8,3 %) и составили 75,66 млн куб. м.

В 2020 г. в Иркутской области сточных, транзитных и др. вод всего было сброшено 857,40 млн куб. м, что на 17,95 млн куб. м (2,1 %) больше, чем в 2019 г.

Увеличение связано с водопользователями, осуществляющими сброс сточных вод в поверхностные водные объекты (ПВО), в том числе:

– загрязненных 441,53 млн куб. м, что на 68,35 млн куб. м (13,4 %) меньше, чем в 2019 г. (51,7 % от объема сброшенных сточных вод в ПВО), из них:

а) без очистки – 14,85 млн куб. м, что на 79,17 млн куб. м (84,2 %) меньше, чем в 2019 г. (1,7 % от объема сброшенных сточных вод в ПВО и 3,4 % от объема загрязненных сточных вод), из-за перевода сточных вод из категории «без очистки» в категорию «нормативно чистой», в связи меньшим содержанием загрязняющих веществ, поступающих в ПВО со сточными водами, чем установлено нормативами у респондентов ООО «Байкальская энергетическая компания» – ТЭЦ-9 на 61,86 млн куб. м и ТЭЦ-10 на 15,94 млн куб. м;

б) недостаточно-очищенных – 426,68 млн куб. м; что на 10,83 млн куб. м (2,6 %) меньше, чем в 2019 г. (50,0 % от объема сброшенных сточных вод в ПВО и 96,6 % от объема загрязненных сточных вод);

– нормативно-чистых (без очистки) – 319,85 млн куб. м, что на 68,16 млн куб. м (27,1 %) больше, чем в 2019 г. (37,5 % от объема сброшенных сточных вод в ПВО), из-за перевода сточных вод из категории «без очистки» в категорию «нормативно чистой», в связи меньшим содержанием загрязняющих веществ, поступающих в ПВО со сточными водами, чем установлено нормативами у респондентов ООО «Байкальская энергетическая компания» – ТЭЦ-9 на 61,86 млн куб. м и ТЭЦ-10 на 15,94 млн куб. м;

– нормативно-очищенных на сооружениях очистки – 91,97 млн куб. м, что на 18,54 млн куб. м (25,2 %) больше, чем в 2019 г. (10,8 % от объема сброшенных сточных вод в ПВО), из-за увеличения поступления сточных вод от населения и сторонних организаций на очистные АО «АНХК» на 9,71 млн куб. м и с предоставлением отчета с 2020 г. ООО «ТоннельЮжСтрой» на 6,53 млн куб. м.

Мощность очистных сооружений (после которых осуществляется сброс сточных вод в поверхностные водные объекты) в 2020 г. составила 972,16 млн куб. м (в 2019 г. – 999,60 млн куб. м) и по сравнению с предыдущим годом, уменьшилась на 2,7 % (27,44 млн куб. м).

1.2.2. Подземные воды

Пресные подземные воды

Прогнозные ресурсы питьевых подземных вод на территории Иркутской области оценены в 55,47 млн куб. м/сут. Средний модуль прогнозных ресурсов пресных подземных вод Иркутской области равен 71,59 куб. м/сут или 0,83 л/с*кв. км при изменении его по районам от 0,30 до 3,88 л/с*кв. км. Максимальные его значения свойственны Ангаро-Ленскому и Лено-Киренгскому междуречьям, Присаянью и Прибайкалью, где они связаны с закарстованными породами нижнекембрийского или нижнеордовикского возраста. Для лесостепного Приангарья (большая часть Аларского, Боханского, Осинского, Баяндаевского, Нукутского, Эхирит-Булагатского, Балаганского, Зиминского, Куйтунского, Заларинского и Черемховского районов) ресурсный потенциал подземных вод ограничен по площади и разрезу.

На каждого жителя Иркутской области приходится почти 23 тыс. куб. м/сут прогнозных ресурсов, а добыто питьевых и технических подземных вод на душу населения лишь 0,13 тыс. куб. м/сут.

Основной объем потенциальных эксплуатационных ресурсов подземных вод питьевого качества имеет минерализацию до 1 г/л.

Степень разведанности прогнозных эксплуатационных ресурсов питьевых подземных вод (отношение к ним суммы разведанных запасов, в целом) составляет 3,8 %, изменяясь по районам от 1,6 до 58-86 %. В отдельных районах (Качугский, Мамско-Чуйский и Чунский) запасы питьевых и технических подземных вод не оценивались. Разведанные эксплуатационные запасы – установленная опытными работами и расчетами величина возможного извлечения подземных вод необходимого качества при допустимом понижении их уровня на определенный срок (обычно 25 лет).

По состоянию на 01.01.2020 г., по предварительным данным государственного баланса запасов, на территории Иркутской области утверждены балансовые запасы 246 месторождений (участков) питьевых и технических (пресных и солоноватых) подземных вод в количестве 1 572,256 тыс. куб. м/сут. Кроме того, запасы 25 месторождений (участков) в количестве 331,755 тыс. куб. м/сут отнесены к забалансовым.

По административным районам области запасы подземных вод распределены неравномерно. Наибольшее их количество оценено в Тайшетском районе (около 16 % от общего количества), г. Братске (более 13 %), Шелеховском (10 %), и Нижне-Илимском (9 %) районах.

По данным государственной статистической отчетности (форма 4-ЛС), в 2019 г. на территории Иркутской области суммарная добыча питьевых и технических (пресных и солоноватых) подземных вод составила 268,866 тыс. куб. м/сут, в т.ч. на 151 месторождении – 182,194 тыс. куб. м/сут, на участках с неутвержденными запасами – 86,672 тыс. куб. м/сут. Степень освоения запасов в целом по области составила 11,6 %.

Водозаборами эксплуатируются подземные воды различных водоносных отложений. Наиболее интенсивная добыча подземных вод на территории области производилась в пределах городов Братск, Зима и в Нижнеилимском районе. Почти все водозаборы работают на утвержденных запасах.

Доля подземных вод в балансе хозяйственно-питьевого водоснабжения гг. Иркутск, Ангарск, Усолье-Сибирское и Черемхово составляет менее 1 %. Для г. Братска – почти 43 %. В остальных небольших городах и поселках городского типа для хозяйственно-питьевого водоснабжения использовалось от 17 до 100 % (в среднем 42 %) подземных вод. Сельское население области в среднем на 54 % снабжается подземными водами.

Минеральные подземные воды

В настоящее время на территории Иркутской области количество водопунктов (скважин и родников) с минеральными водами превышает 230. Разведано 25 месторождений, по которым оценены эксплуатационные запасы различных типов лечебных минеральных вод, и выявлено значительное число перспективных для постановки разведочных работ. На базе разведанных месторождений функционирует ряд курортов, санаториев, пансионатов и профилакториев. Большое количество естественных и вскрытых скважинами проявлений минеральных вод используется населением для лечения. На некоторых из них функционируют «дикие» курорты.

Иркутская область располагаются в пределах двух гидроминеральных провинций:

– хлоридных, сульфатных холодных и горячих вод (в пределах платформенной части);

– термальных вод – азотных и метановых терм и углекислых вод с различной температурой (в горноскладчатом обрамлении).

Основным гидроминеральным богатством области являются хлоридные минеральные воды, разнообразные по составу и степени минерализации (солоноватые, соленые, рассольные, азотные, метановые, сульфидные, радоновые, бромные). На Иркутском, Ангарском, Нукутском, Зеленомысовском и Солнечном месторождениях разведаны лечебные минеральные воды для наружного применения, выше по разрезу – питьевые лечебные воды средней минерализации, еще выше – лечебно-столовые воды малой минерализации. По два типа минеральных вод (питьевые и для наружного применения) вскрыты скважинами разной глубины на Ангарском, Усть-Кутском, Белореченском, Ордайском месторождениях лечебных минеральных вод.

Среди других типов лечебных минеральных вод в пределах платформы и особенно в горноскладчатых областях встречаются пресные холодные радоновые воды (бассейны рек Олха, Большая и Малая Чуя), холодные углекислые воды (Восточный Саян), пресные термальные (источник Челолек и Котельниковский). В Тулунском районе отмечены проявления кремнистых вод («Натка»), в бассейне р. Киренги, вблизи железнодорожной магистрали БАМ, выявлены Мунокское и Окунайское месторождения минеральных вод с высоким содержанием органических веществ.

На 19 из 47 участках месторождений минеральных вод добыто 0,162 тыс. куб. м/сут. Объем добытой воды использован на санаторно-курортное и бальнеологическое лечение (0,072 тыс. куб. м/сут) и на розлив (бутылирование – 0,09 тыс. куб. м/сут). В розничной торговой сети преобладает вода «Иркутская» (Олхинское месторождение), в меньшей степени вода «Гелиос» (Братское ММ ПВ), «Мальтинская» (Белореченское ММ ПВ и Мальтинское ММ ПВ).

Выводы

Иркутская область полностью обеспечена ресурсами питьевой и технической воды.

Реки области обладают высоким гидроэнергетическим потенциалом, но из-за неравномерности годового стока (за исключением Ангары) его использование затруднено.

Наличие больших запасов минеральных подземных вод позволит в будущем наращивать темпы их использования.

1.3. Инженерно-геологическая характеристика

1.3.1. Рельеф

Территория Иркутской области в целом наклонена на север и северо-запад, что очень хорошо подтверждается уменьшением абсолютных высот в этом направлении, а также направлением течения рек. Наивысшие точки области – вершина БАМ (3072,6 м) в хребте Кодар на границе с Читинской областью и пик Триангуляторов (2875 м) в Удинском хребте (Восточный Саян), наименьшая высота 158 м (село Кондратьево в долине р. Чуны). В области преобладают высоты 500-600 м над уровнем моря.

Низменности (до 200 м над уровнем моря) приурочены к долинам рек Лены (выше впадения р. Витим), Ангары, Чуны и Бирюсы у западных границ области. Общая площадь низменностей составляет около 1 % территории области. Поверхность области, лежащая на высоте от 200 до 750 м над уровнем моря, составляет около 70 % территории. Горы занимают почти 1/3 площади области.

Основную часть территории области занимает южная оконечность Среднесибирского плоскогорья, которое является относительно плоским с преобладающими высотами 600-800 м на востоке, 300-400 м на западе области. Наибольшая высота – 1464 м. Плоскогорье начинается на севере, за пределами области, и тянется на юг до предгорий Восточного Саяна. На востоке оно ограничивается прибайкальскими горами. В основании плоскогорья лежит жесткий массив древних кристаллических пород, слабо поддающихся сжатию, что и определило характер рельефа плоскогорья. Сверху эти породы прикрыты более молодыми известняками, доломитами, мергелями, песчаниками, а также траппами.

Среднесибирское плоскогорье – сложное по рельефу и истории формирования образование. На его территории находятся как плато, так и горы с крутосклонными речными долинами и узкими водораздельными гребнями. Наиболее крупные формы рельефа: Иркутско-Тулунская равнина, Предбайкальская и Предсаянская впадины, Ербогаченская и Мурская равнины, Лено-Ангарское, Приленское, Бирюсинское плато, Ангарский, Ковинский кряжи и Онотская возвышенность.

Из других форм рельефа для Среднесибирского плоскогорья характерны речные долины с хорошо выраженными террасами и многочисленные мелкие долины, обычно в Сибири называемые падями. Наличие террас свидетельствует о медленных движениях земной коры, имевших место на территории плоскогорья. В Приангарье встречаются формы карстового рельефа. В лесостепной части плоскогорья имеются овраги.

Горы Иркутской области сформировались несколько миллионов лет тому назад. В отличие от Гималаев, Альп и Карпат они поднялись не из морских глубин, а возникли на месте низкогорий и равнин. Горы протягиваются вдоль края Сибирской платформы, составляют ее современный рельефный бордюр.

На юге и юго-западе Среднесибирское плоскогорье обрамляют труднодоступные горные цепи: Восточный Саян и Хамар-Дабан.

Восточный Саян – это обширная горная система, в которой сочетаются плоскогорья, плато, линейные горные цепи, продольные впадины. Она сложена древними кристаллическими породами, расчленена глубокими долинами рек на большое количество хребтов высотой до 3000 м. Многие хребты изобилуют голыми скалами, усеянными каменными россыпями, за что они получили название гольцов. В пределах области находятся северо-восточные отроги Восточного Саяна: Агульские белки, Бирюсинский, Гутарский, Окинский, Удинский и другие хребты. В Восточном Саяне берут начало реки, впадающие в Ангару.

Южнее оз. Байкал возвышается хребет Хамар-Дабан, протянувшийся от долины Иркута до долины Селенги. Большая часть его находится в пределах Бурятии, на территорию Иркутской области заходит лишь часть северных склонов с вершиной Хан-Ула (2374 м).

Параллельно западному берегу Байкала широкой полосой тянутся Приморский хребет с наиболее высокой точкой 1728 м (Трехголовый Голец) и Байкальский хребет с горой Черского, далее Северо-Байкальское и Патомское нагорья – сложные по рельефу поверхности. На территории области находятся часть Делюн-Уранского хребта и западная часть хребта Кодар.

Горы, расположенные на юге области, представляют значительное препятствие для проникновения воздушных масс с юга и востока, а также обусловливают бурное течение рек, наличие большого количества порогов и высотную поясность природных комплексов.

1.3.2. Геологическое строение

Территория области сложена породами докембрия (архей, протерозой), палеозойской, мезозойской и кайнозойской эр со всеми их периодами, то есть, начиная с древнейших, абсолютный возраст которых составляет 2181 млн лет, и кончая современными образованиями.

Сибирская платформа, протянувшаяся от подножья Саянских гор почти до берегов Северного Ледовитого океана и от Енисея до Лены, в основном совпадает с границами Среднесибирского плоскогорья. Иркутская область занимает южную часть Сибирской платформы. В строении платформы выделяется кристаллический фундамент и осадочный чехол.

Кристаллический фундамент платформы неоднороден, в основном он состоит из древнейших малоподвижных глыб, сложенных породами архейского, протерозойского возраста.

Осадочный чехол Сибирской платформы является результатом длительного, сравнительно спокойного развития платформы, что подтверждается почти горизонтальным залеганием горных пород, за исключением кембрийских пород.

Палеозойская группа отложений состоит из пород кембрийского, ордовикского, силурийского, девонского, каменноугольного и пермского периодов.

В кембрийское время территория области была занята водами моря. Климат был жаркий, сухой, в результате чего происходило сильное испарение, увеличивалась концентрация солей, которые затем выпадали в осадок. Происходило накопление каменной соли, гипса и образование их мощных залежей. Красный цвет верхнекембрийских пород, характерный в настоящее время для тропических и субтропических районов, подтверждает наличие сухого и жаркого климата. Животный мир был однообразен, его типичные представители – трилобиты. В условиях морского бассейна образовались песчаники, известняки, доломиты, то есть преимущественно карбонатные породы, с ними связано широкое распространение карста в виде пещер, воронок, колодцев, полей.

Морской бассейн продолжал существовать в ордовике, силуре и девоне, однако имел неустойчивый характер водного режима, обусловленный движением земной коры. Климат претерпевал изменения, но оставался жарким и сухим, что подтверждается красным цветом пород и наличием пропластков гипса. В природных условиях того времени обитали трилобиты, брахиоподы, ракообразные, членистоногие.

В девоне море сокращает свои размеры и занимает только западную часть области, где распространены песчаники, конгломераты и другие породы.

Важным географическим событием этого периода явилось исчезновение моря в конце девона и установление континентального режима на всей территории области.

В каменноугольный и пермский периоды были благоприятные климатические условия. В жарком и влажном климате произрастала пышная растительность из плаунов, хвощей, древовидных папоротников, которая после отмирания и заноса послужила материалом для образования каменных и бурых углей Тунгусского бассейна. Берега рек и озер представляли зеленые царства. Преобладали озерно-болотные комплексы, так как территория в это время медленно опускалась.

Отложения каменноугольного и пермского периодов представлены песчаниками, конгломератами, сформировавшимися в озерно-континентальных условиях. Среди этих отложений находятся толщи каменного угля. В пермских образованиях встречаются еще туфы и туфопесчаники. Все эти породы легко разрушаются и способствуют формированию рельефа плавных очертаний.

Мезозойская группа отложений представлена триасовой, юрской и частично меловой системами.

Триасовые породы состоят из туфов, туфоконгломератов и осадочных пород. Для триасового периода характерно возобновление разломов земной коры, охватившее огромные площади Средней Сибири, в том числе и территорию области. Вся западная, северо-западная и северная части области представляли дымящуюся поверхность, покрытую невысокими вулканическими конусами, из которых иногда с взрывом выбрасывалась расплавленная масса. Своеобразная вулканическая деятельность сопровождалась образованием из магмы плотных массивных кристаллических пород – траппов, в также таких полезных ископаемых как железная руда, никель, кобальт, платина и другие редкие металлы.

В юрский период территория области представляла собой холмистую равнину. Климат был мягким, влажным, благоприятствовал развитию древесной и кустарниковой растительности, среди которой преобладали гинкговые, папоротники. Особенно пышной растительность была по берегам рек и озер. После отмирания и заноса из нее образовались каменные и бурые угли Иркутского угленосного бассейна.

Юрские отложения представлены континентальными пресноводно-озерными образованиями: песчаниками, конгломератами, углистыми сланцами с пластами каменных углей. С юрскими отложениями связаны такие полезные ископаемые, как каменный уголь, кварцевые пески, глины.

Кайнозойская группа отложений представлена неогеновыми и четвертичными образованиями.

Неогеновые отложения занимают ограниченные площади. Они относятся к континентальным болотно-озерным глинистокарбонатным образованиям: галечники, глины, пески, песчаники, бурые угли. В углях палеоботаники нашли остатки вечнозеленой секвойи и таксодии, которые встречаются в Северной Америке, а из широколиственных – дуб, вяз, граб, орех, сейчас произрастающие на Дальнем Востоке. В породах Приольхонья обнаружена пыльца ольхи, березы, лиственницы, травянистых растений. В отложениях сохранились остатки костей носорога, антилопы, оленя, барана, грызунов, хищников. Все это указывает на то, что в неогеновое время были благоприятные климатические условия, способствовавшие бурному развитию флоры и фауны.

Палеогеографические условия четвертичного периода по сравнению с неогеновым периодом резко изменились. Покровное оледенение, захватившее Канаду, Гренландию, север европейской части России, Западную Сибирь, север Сибири и горы юга Сибири, изменило географические условия Иркутской области. Лишь последующее потепление после исчезновения ледника привело к формированию современного рельефа, гидрографической сети, современной растительности, животного мира и образованию природных зон.

Четвертичные отложения имеют широкое распространение и большое разнообразие. В них находятся такие полезные ископаемые как россыпное золото, олово, платина, вольфрам, строительные материалы: глины, пески, галечники.

Горное обрамление платформы (Восточный Саян, Прибайкальская горная система, Северо-Байкальское и Патомское нагорья, Делюн-Уранский хребет) сложено породами архейского и протерозойского возраста.

Архейские породы представлены кристаллическими сланцами, известняками, гнейсами, кристаллическими мраморами, кварцитами. Они имеют морское происхождение. Земная кора в архейское время испытывала сильное сжатие, образовывались складки,

разломы, происходило интенсивное извержение кислых лав. Огромные массы расплавленного вещества вторгались в морские отложения и нагревали их до 800-1000 °С. Это послужило причиной метаморфизации последних: известняки приобрели кристаллическую структуру, глинистые сланцы превратились в кристаллические сланцы, песчаники – в гнейсы.

С архейскими породами связаны полезные ископаемые, среди которых наибольшее значение имеют слюда флогопит, апатит, лазурит, графит, мрамор, гранит и другие.

Протерозойские породы широко распространены в горном обрамлении. От архейского комплекса они отличаются тем, что среди них встречаются почти неизменные осадочные породы – черные известняки и черные глинистоуглистые сланцы. С протерозойскими породами связан ряд полезных ископаемых: слюда мусковит, золото, магнезит, свинец, нефрит.

1.3.3. Состояние геологической среды

Возможности хозяйственного освоения территории Иркутской области определяются строением и состоянием геологической среды. В настоящее время, в связи с интенсивными техногенными процессами, возрос риск разрушения новых или уже существующих объектов, увеличиваются проблемы в процессе добычи полезных ископаемых, в результате чего оценка состояния геологической среды приобретает особое значение.

Геологическое строение Иркутской области определяется сочленением Сибирской платформы с Алтае-Саянской и Байкальской складчатыми областями. Периферия платформы и ее складчатое обрамление относятся к наиболее древним и мощным геологическим структурам Земли. Байкальская рифтовая зона, в пределах которой лежит юго-западная часть области, активна и на современном этапе, что выражается в высокой сейсмичности, интенсивности экзогенных процессов, сложной динамике подземных вод и многолетнемерзлых пород, в проявлении природной радиоактивности.

Современный этап относится к очередной активизации, наступившей на рубеже тысячелетий. Активизация выражается в увеличении частоты и интенсивности землетрясений, неотектонических движений отдельных блоков земной коры, возрастании интенсивности экзогенных процессов вплоть до существенных климатических изменений. В связи с этим вопрос состояния геологической среды приобретает для Иркутской области исключительное значение.

Изучение особенностей геологического строения территории в свете возможных рисков в масштабе 1:2 500 000 проведено Иркутским институтом географии СО РАН в 2004 году. На базе этих материалов составлены карты состояния геологической среды.

Степень экологического риска определяется строением территории: центральная и северная часть области, расположенная в пределах Сибирской платформы, характеризуется относительно пологим залеганием пород, осложненным развитием системы тектонических нарушения. Здесь выделяются области со слабой и средней степенью опасности. В южной части области, в зоне высокой неотектонической активности располагаются территории сложного геологического строения. Здесь экологический риск значительно выше.

Области сложного геологического строения концентрируют множество факторов, влияющих на хозяйственную деятельность: здесь разнообразные по свойствам и составу отложения подвергались значительным процессам изменения, в том числе разрывам, дроблению и смятию в складки, неоднородной проработке гидротермальными растворами и другим процессам. Кроме того, многие явления, происходившие здесь, неоднократно возобновлялись и продолжают действовать на современном этапе. В итоге в процессе хозяйственного освоения территории приходится учитывать значительно больше факторов, к тому же находящихся в динамическом развитии и не всегда достаточно изученных. Все это значительно увеличивает риск освоения территорий, но на него приходится идти, поскольку эти территории обладают высоким ресурсным потенциалом.

На территории Иркутской области тектоническая активность проявляется, в первую очередь, в интенсивности и частоте землетрясений. В районе оз. Байкала отмечены землетрясения свыше 10 баллов. Доказано, что сейсмичность активизирует многие другие процессы разрушения, приводя к неустойчивости твердых сред. Сочетание высокой сейсмичности зоны с активными экзогенными процессами усугубляет ситуацию.

Для всей области важнейшее значение имеет характер распределения подземных вод. Территория расположена в пределах Восточно-Сибирской артезианской области со сложным набором водоносных комплексов и водоупоров. Это означает, что подземные воды имеют напорный режим и могут самоизливаться при вскрытии их горными выработками или в процессе строительства, при этом объем поступивших вод может быть весьма значительным.

На нижних горизонтах распространены соленые воды и рассолы, сменяющиеся к поверхности пресными водами. В связи с этим велик риск загрязнения пресных поверхностных вод глубинными рассолами. Региональным водоупором, отделяющим пресные воды от соленых, являются красноцветные толщи кембрия. Риск загрязнения высок там, где этот региональный водоупор отсутствует. Слабый риск загрязнения ожидается на площадях, где региональный водоупор вскрывается в зоне эрозионного воздействия, за исключением участков, где нарушена сплошность водоупора (Жигаловский район, зона Непских складок). На таких участках восходящие соленые воды часто изливаются на поверхность. Разрушение регионального водоупора возможно в результате тектонических процессов и горных работ.

Негативные явления возможны в связи с малой глубиной залегания грунтовых вод. Такие территории подвержены подтоплению и заболачиванию.

В принципе, на территории области подтопление и заболачивание может быть вызвано комплексом разных причин. Уровень грунтовых вод служит важным показателем, во многом определяющим состояние и экосистемы и зданий, и сооружений.

Ведение горных работ наиболее дешевым открытым способом существенно влияет на уровень грунтовых вод прилегающих территорий и в целом на гидрогеологический режим района, что может вызвать серьезные последствия, масштаб которых фактически соизмерим со стоимостью добываемого продукта.

На территории области развиты многолетние мерзлые породы. Устойчиво мерзлые породы характерны для горных складчатых областей юго-запада и северо-востока, на севере области располагаются локально-неустойчивые массивы мерзлых пород, для предгорий и центральной части области характерны термически неустойчивые массивы и острова преимущественно рыхлых мерзлых пород. Талые породы характерны для отдельных районов, расположенных на юге и западе области. Деградация мерзлых отложений, в том числе и в результате техногенных процессов, может вызвать серьезные деформации зданий и сооружений.

Состояние мерзлых пород влияет не только на способы строительства и устойчивость конструкций. Массивы мерзлых пород определяют питание поверхностного стока и биологическую продуктивность сельскохозяйственных земель. При разработке месторождений полезных ископаемых происходит разрушение больших массивов горных пород, которое может иметь серьезные экологические последствия. В частности, у Иркутских экологов вызывает опасение предстоящая отработка Мугунского угольного месторождения.

Помимо многолетнемерзлых пород, на территории области развиты криогенные процессы: образование наледей, бугров пучения, морозобойных трещин. Они нарушают устойчивость зданий и бортов угольных разрезов, повреждают дорожное покрытие.

Явления карста – частичного растворения пород – также присутствуют на территории Иркутской области. Полный разрез отложений включает несколько горизонтов карбонатных и сульфатных пород, склонных к карстоообразованию. Особое место занимают соленосные отложения, подверженные наиболее интенсивному растворению. В

некоторых случаях образование карста может быть вызвано утечкой агрессивных вод промышленных предприятий. При этом могут разрушаться породы устойчивые вне агрессивных сред. Полости в закарстованных породах могут быть основой провалообразования, инфильтрации загрязненных стоков в природные воды и других опасных явлений.

Степень риска карстообразования определяется распространенностью карстующихся пород и характером взаимодействия пород с промышленными стоками. Мерзлота замедляет процессы карстообразования.

В настоящее время наиболее активно карстовые процессы проявлены в верховьях Братского водохранилища в пределах развития сульфатных пород. Здесь активное образование карстовых провалов препятствует сельскохозяйственному использованию прибрежной территории и вызывает деформацию зданий.

Особое место среди опасных процессов занимают проявления поверхностной эрозии и гравитационных процессов. Они включают размыв берегов рек и водохранилищ, образование оврагов и оползней на крутых склонах, бортах карьеров, дорожных насыпях – все процессы, связанные с разрушением и перемещением рыхлых масс твердых пород. Эти явления особенно актуальны для Иркутской области. Здесь обширные территории имеют ландшафт со значительным уклоном поверхности, развиты мерзлые породы, склонные к деградации и сползанию, тектоническая раздробленность и сейсмические колебания приводят к снижению устойчивости пород на склонах, высокая обводненность территории (наличие рек, ручьев и водохранилищ) и ливневый характер выпадающих осадков способствует активному водному разрушению пород.

Проявление процессов эрозии во многом носит сезонный характер и часто связано с кратковременными явлениями, типа ливневых дождей, которые могут вызвать серьезные последствия для состояния дорог безопасности движения (соответственно, чем более случайный характер носит опасность, тем более систематичной должна быть защита).

Ограниченное проявление на территории области имеют просадочные деформации. Они связаны с выходом на поверхность лессовых пород. Существенная степень риска возникает при мощности этих пород свыше 10 метров.

Обобщенная оценка степени природного риска для территории области представлена на карте. Конкретная ситуация складывается из сочетания природных и техногенных факторов. Рассмотрим роль техногенных процессов, связанных с горнодобывающей промышленностью на примере добычи угля, железной руды и каменной соли по материалам мониторинга, проведенного Иркутской геологической экспедицией в 2006 году.

Добыча каменного угля

Добыча каменного угля на территории Иркутской области производится открытым способом посредством карьеров на 6-ти месторождениях: Азейском, Тулунском, Мугунском и Черемховском (ОАО «Компания Востсибуголь» и ОАО «Тулунский угольный разрез»); Жеронском (АООТ «Усть-Илимскуголь»), Глининском (АОЗТ «Глинкинский разрез»), Новочеремховском (АОЗТ «Каратаевский карьер»). Два месторождения освоены на территории УОБАО: Нукутское (АОТ «Аларский угольный разрез») и Ишинское (ОО «Харанутский угольный разрез»).

Последствия добычи полезных ископаемых, связанные с разработкой недр земли, как правило, выражаются не только в изменении ландшафта, но и могут оказывать негативное воздействие на всю геологическую среду, в т. ч. на инженерно-геологические свойства грунтов, на подземные воды и их количественное и качественное состояние.

Наиболее остро негативные последствия от добычи каменного угля проявились на участках разработки Черемховского и Тулунского месторождений в районе городов Черемхово и Тулуна. Эти явления выразились в подтоплении территории, заболачивании, формировании наледей.

В городе Черемхово наблюдается повсеместный подъем уровня грунтовых вод, искусственная зарегулированность реки Черемшанки сетью автомобильных и железных дорог, утечки из водопроводных и канализационных сетей существенно повлияли и влияют на водный и ледовый режимы реки, а также на рельеф прилегающей местности. На территории фиксируется подтопление сопредельных территорий, уменьшилась пропускная способность водотока, на реке повсеместно наблюдаются подпорные явления, усилилось заболачивание пойменных массивов, открылись малодебитные родники, из-за чего на отдельных участках склонов речной долины имеют место наледные процессы.

Кроме того, на территории располагаются следующие объекты, наносящие экологический ущерб окружающей среде.

– Терриконы в количестве 8 штук, оставшиеся после прекращения деятельности шахт. Объем шлаковых отходов терриконов составляет всего 2 111,3 тыс. куб. м, занимаемая площадь – 185 533 кв. м. Ненарушенная часть поверхности терриконов из-за длительного времени плотно слежалась, покрылась растительностью и не создает пылеобразования. Интенсивное сдувание пыли происходит с нарушенной площади, образовавшейся в процессе подработки. Большинство терриконов имеют частичную подработку, которая ведется неорганизованно, без спецпроектов. Производство работ без соблюдения экологических, санитарных требований приводит не только к повышенному пылеобразованию, но и к несчастным случаям, так как до настоящего времени происходит процесс тления шлаков внутри террикона. Терриконы характеризуются радиоактивностью от 25 до 32 мкР/час.

– Нерекультивированные земли площадью 379 га, к которым относятся нарушенные земли, утратившие первоначальную природную, хозяйственную и социальную ценность и являющиеся источником отрицательного воздействия на окружающую среду в связи с нарушением почвенного и растительного покрова, гидрологического режима и образованием неорельефа в результате негативного воздействия антропогенных и природно-антропогенных процессов. В связи с нарушением горными работами земель на значительных площадях, безотлагательной задачей является горнотехническая и биологическая рекультивация этих земель и восстановление на них растительности.

Добыча каменного угля в окрестностях г. Тулуна на Азейском и Тулунском угольных разрезах привела к образованию комплекса бессточных озер на отработанных площадях, которые являются областью питания грунтового водоносного горизонта, разгружающегося в местный водоток – р. Азей. За последние 3-4 года зафиксировано увеличение стока в реке на 10-13 %, что косвенно подтверждает разгрузку в нее грунтовых вод из озер за счет гидростатического напора. Это явление при слабой дренирующей способности территории г. Тулуна обусловила подтопление его окраинной части.

Вследствие отработки месторождений угля, на подтопленной территории г. Тулуна произошли изменения в химическом составе грунтовых вод. По данным исследований 2006 г., в колодцах индивидуального пользования повысилось содержание сульфатов, возросла минерализация воды до 1,2-2,2 г/л, общая жесткость воды до 11,5-19,6 мг-экв./л Отмечается интенсивное загрязнение вод нитратами до 110-600 мг/л (при ПДК 45 мг/л).

Добыча каменной соли

На территории Иркутской области разрабатывается 4 месторождения каменной соли – Усольское, восточный участок (ООО «Руссоль»), Зиминское (ОАО «Саянскхимпласт»), Тыретское (ОАО «Тыретский солерудник»), Братское (ЗАО «Илимхимпром»). Добыча соли ведется шахтным способом на Тыретском месторождении. На остальных – методом выщелачивания из скважин.

Воздействие соледобычи на геологическую среду наблюдается на всех отмеченных объектах.

Как правило, на всех участках отмечается значительное увеличение минерализации воды, достигающее от 1 298 до 68 353 мг/л. Интенсивность загрязнения подземных вод по всем объектам добычи соли в 2006 году возросла в 2-4 раза.

На участках химической переработки соли в процесс загрязнения вовлекаются еще и специфические для производства ингредиенты: дихлорэтан, метан, этан, этилен, нефтепродукты (ОАО «Саянскхимпласт»); бор, бром, кобальт, марганец; нефтепродукты (ООО «Руссоль»), метанол, ксилон, этанол (ОАО «ЦКК – г. Братск). По отдельным загрязнителям интенсивность составила от десятков до тысячи и более ПДК. В частности, на площадке рассолопромысла ООО «Руссоль» содержание брома в скважинах наблюдательной сети составило до 40,0 ПДК; в районе рассолопромысла ОАО «Саянскхимпласт» – содержание этилена до 268 ПДК, дихлорэтанола до 604 ПДК, нефтепродуктов до 1,7 тыс. ПДК; в районе рассолопромысла ОАО «ЦКК» г. Братск – содержание этанола до 1,5 тыс. ПДК.

Добыча железных руд

Добычу железных руд осуществляет ПАО «Коршуновский ГОК» (г. Железногорск-Илимский). Основное влияние на водные объекты оказывают хвостохранилище и карьер. По способу наполнения хвостохранилище является намывным, с полезным объемом 214,14 млн куб. м, общей площадью 77 000 тыс. кв. м. Абсолютная отметка уровня воды в основном прудке – 518,08 м. Абсолютные отметки уреза воды в реках – 380-430 м. Хвостохранилище заложено на карбонатных породах, поэтому из него происходят фильтрационные потери. За счет хвостохранилища образовался купол техногенн Усольехимпромных подземных вод. Это обусловило подтопление фундаментов обогатительной фабрики.

Наиболее серьезной проблемой при эксплуатации карьера Коршуновского ГОКа является вскрытие им горизонтов соленых вод с минерализацией до 96,6 г/куб. дм. Приток соленых вод в карьер в настоящее время достигает 7000 куб. м/сут. Если пресные подземные воды поступают в производственный цикл и их сброс в р. Коршуниху не превышает ПДС, то соленые воды девать практически некуда. Поэтому они сбрасываются в реку, что не соответствует экологическим требованиям, установленным законодательством Российской Федерации в области охраны окружающей природной среды. Выше сброса соленых вод минерализация речных вод изменяется в течение года от 0,28 до 0,47 г/куб. дм. Ниже сброса она увеличивается от 3,36 до 12,6 г/куб. дм. Состав речной воды меняется от сульфатногидрокарбонатного до хлоридного.

Из приведенных фактов видно, что в каждом случае опасная ситуация складывается не только в результате загрязнения природной среды, но и в результате незнания или пренебрежения знаниями об ее особенностях. С аналогичными явлениями приходится сталкиваться при анализе состояния урбанизированных территорий.

Таким образом, Иркутская область отличается высокой интенсивностью опасных природных процессов в сочетании с мощным техногенным воздействием на природную среду. Для сокращения опасных последствий можно предложить следующие мероприятия:

1) Организовать регулярный мониторинг состояния геологической природной среды на основе достаточной сети опорных скважин и пунктов наблюдения, штата сотрудников и оборудования;

2) Организовать службу природной безопасности, способную осуществлять квалифицированную инженерно-строительную помощь при бедствиях природного характера, например, ликвидацию определенных типов подтопления, берегоукрепление, закрепление откосов и склонов габионными конструкциями или растительностью и так далее;

3) Разработать регламент природопользования для каждого муниципального образования. Местный регламент должен содержать простые и конкретные требования для жителей и владельцев предприятий и меры ответственности за их нарушение, например – охрану водозаборов, дренажных систем и водостоков от захламления и проезда автотранспорта. Регламент должен быть обнародован и разъяснен жителям. Контроль за соблюдением регламента может быть возложен на местную администрацию, либо реализован на страховой основе, когда право на страховую защиту при несчастных случаях,

связанных с природными процессами приобретает только человек или организация, соблюдающая требования регламента;

4) Ввести обязательный расчет экономической эффективности любых видов деятельности не только с точки зрения продажи продукта, но и исходя из полного баланса использованных ресурсов области, включая, к примеру, последствия изменения уровня грунтовых вод или их засоления для окружающих зданий и сооружений, для сельского и лесного хозяйства, для здоровья жителей (если не полный, то достаточный баланс ущерба). Обратить особое внимание на добычу соли, рассолов и жидких руд, как потенциальный источник опасности для окружающей среды («стоимость» опасности может быть много выше стоимости продукта);

5) В целях предотвращения развития процессов овражной и склоновой эрозии, сохранение территорий развития многолетнемерзлых пород целесообразна разработка биологических методов защиты – высадка определенных видов растительности, способствующей укреплению берегов, откосов, склонов, трасс и территорий, подвергавшихся техногенному воздействию. Ускорение развития растительного покрова может быть активизировано микробиологическими препаратами на основе «Байкала М».

Выводы

Геологическое строение области сложное, в ее пределах сосредоточены породы всех геологических систем истории развития земной коры. Основная часть территории лежит в пределах южной части Сибирской платформы, которая состоит из кристаллического фундамента и осадочного чехла. Это определило характер тектонических явлений, оказавших влияние на формирование рельефа, набор полезных ископаемых и формирование природных комплексов.

Одна треть территории занята горами древней байкальской складчатости, окаймляющими Сибирскую платформу с юга, юго-запада, востока и северо-востока. Они сложены докембрийскими метаморфическими и изверженными породами, с которыми связаны иные, чем на платформе, полезные ископаемые.

Основная часть территории Иркутской области расположена на высоте от 200 до 750 м над уровнем моря, что является относительно благоприятным условием для хозяйственного освоения.

Наличие крупных горных систем на юго-западе, юге и юго-востоке затрудняет освоение данных территорий. Также ограничивающими факторами являются заболоченность северной части территории и сейсмическая активность.

1.4. Минерально-сырьевые ресурсы

В Иркутской области работают основные добывающие отрасли (нефть, газ, уголь, железо, золото, гипс, тальк, каменная соль). В 2020 г. на 6,5 % уменьшилась добыча нефти и уменьшилась добыча газа на 6 %, так же уменьшилась добыча угля, гипса, соли каменной, талька, увеличилась добыча золота, железа. Добыча нефти осуществляется на 10 месторождениях, газа на 8 и газового конденсата на 7 месторождениях. Объемы добычи полезных ископаемых в 2020 году на территории области представлены в таблице 1.4-1.

Обеспеченность разведанными кондиционными запасами действующих горнодобывающих предприятий различна.

На протяжении последних лет прирост запасов россыпного золота не восполняет погашенные при добыче запасы и этот дефицит ежегодно растет. Разведанный фонд запасов россыпного золота практически распределен (92 %). Рост добычи золота в области обеспечивает перевод производственных мощностей на эксплуатацию месторождений рудного золота.

Низкий процент распределения разведанного и оцененного фонда недр по поваренной соли, железным рудам, слюде-мусковиту, каменному углю обусловлен падением спроса на внутреннем рынке по перечисленным полезным ископаемым.

В 2020 году Роснедра и Иркутскнедра на территории Иркутской области было выдано 116 лицензий на пользование недрами, в том числе на следующие виды полезных ископаемых:

– углеводородное сырье – 20;

– золото (рудное и россыпное) – 71;

– уголь – 8;

– подземные воды, в т.ч. минеральные – 11;

– другие (прочие) – 6.

Лицензии на право пользования недрами предоставлялись в соответствии с Законом Российской Федерации «О недрах» на следующих основаниях:

– по результатам проведенных аукционов – 8;

– по результатам конкурса – 1;

– на бесконкурсной основе (на геологическое изучение) – 59;

– по факту открытия месторождения – 1;

– в связи с переходом права пользования недрами (статья 17-1 Закона Российской Федерации от 21.02.1992 № 2395-1 «О недрах») – 39;

– по государственному контракту – 3;

– другие основания в соответствии с законодательством Российской Федерации (лицензии на добычу подземных вод, сбор коллекционных материалов и пр.) – 5.

На территории Иркутской области также имеются лицензии на право пользования участками недр местного значения:

– для геологического изучения, разведки и добычи общераспространенных полезных ископаемых – 375 шт.;

– для добычи питьевых подземных вод – 80 шт.;

– для добычи технических подземных вод – 751 шт.

Таблица 1.4-1. Динамика добычи основных видов минерального сырья по Иркутской области за 2011-2020 гг.

№	Вид сырья	Горнодобывающие предприятия	Ед. изм.	Объем добычи по годам									
				2011	2012	2013	2014	2015	2016	2017	2018	2019	2020
1	2	3	4	5	6	7	8	9	10	11	12	13	14
1.	Золото	ЗАО ЗДК «Лензолото», ОАО «Высочайший», ЗАО АС «Витим», артели старателей и др.	кг	17008	18905	20474	22173	22191	22771	18824	25071	24833	28440
2.	Уголь	ООО «Компания «Востсибуголь» (разрезы Азейский, Мугунский, Черемховский,) ООО «Юмикс», ООО «Промрегион», ООО «Иретский разрез» и др.	тыс.т	13906	14298	14132	10285	10285	11406	12184	13865	13863	12157
3.	Железные руды	Коршуновский ГОК, Саха-Руда	тыс.т	12762	12651	12627	9244	2744	7367	8127	7598	1913	7962
4.	Нефть	ООО «ИНК», АО «Верхнечонскнефтегаз», АО «НК «Дулисьма», АО «ИНК-Запад», ООО «ИНК-НефтеГазГеология», ПАО «НК «Роснефть», ООО «Газпромнефть-Ангара»	тыс.т	6523,4	9 923	11 096	13026	15205	17715	17927	17956	17891	16727
5.	Газ	ПАО «Верхнечонскнефтегаз», ООО «Ангаранефтегаз», ООО «ИНК», ПАО «Газпром», АО «Братскэкогаз», АО «НК «Дулисьма», ООО «ИНК-НефтеГазГеология»	млн куб.м	1059,8	2 465	3 317	3521,6	4123	5077	8519	7387	6994	6572
6.	Конденсат	ПАО «Газпром», АО «Братскэкогаз», АО НК «Дулисьма», ООО «ИНК-НефтеГазГеология», ООО «ИНК», ООО «Ангаранефтегаз»	тыс.т	90,82	164	326	170,4	225	323	572	618	626	241
7.	Каменная соль	ФГУП «Тыретский солерудник», ОАО «Саянскхимпласт», ЗАО «Илимхимпром», ООО «Руссоль»	тыс.т	1003,9	1064	864	441,7	864	891	1042	891	1152	882
8.	Глины огнеупорные	Хайтинский фарфоровый завод, АОЗТ «Ангарский керамический завод»	тыс.т	1.7	1	1,4	1,5	1,5	1,5	1,5	1,5	1,74	1,19
9.	Известняки	ОАО «Ангарскцемент» (ООО «Карьер Перевал») (цементное сырье)	тыс.т	558	902	798	978	580	580	657		3	-
10.	Слюда-мусковит	ООО «Чуя-ЛТД», ООО «Витим»	т	2	-	9	-	-	-	-	-	-	-
11.	Гипс	ООО «Кнауф Гипс Байкал»	тыс.т	470,8	444	626	756,7	708,5	494	471	494	619,7	596,9
12.	Тальк	ЗАО «Байкалруда» (УОБАО)	тыс.т	16,9	-	24	36	60	35	41	35	38	32

За отчетный период прекращено право пользования недрами по 76 лицензиям, в том числе:

– по истечению срока действия – 5;

– в связи с отказом (по инициативе) пользователя недр – 28;

– в связи с ликвидацией предприятия – 2;

– в связи с переходом права пользования недрами и переоформлением лицензий – 38;

– невыполнение условий пользования недрами – 2;

– прочие – 1.

Углеводородное сырье (УВС)

В распределенном фонде недр по состоянию на 01.01.2020 г находится 96 участков.

Всего по состоянию на 01.01.2021 г. в Иркутской области выявлено 44 месторождения УВС. Сорок два месторождения находятся в распределенном фонде недр. Запасы УВС по 44 месторождениям находятся на учете в Государственном балансе запасов полезных ископаемых по состоянию на 01.01.2020 г. Наиболее крупными являются Верхнечонское нефтегазоконденсатное месторождение и Ковыктинское газоконденсатное месторождение, в которых сосредоточено соответственно 15 % нефти и 55 % газа от разведанных в Иркутской области запасов УВС.

В 2020 году по результатам, проведенных геологоразведочных работ, открыто: ООО «КрасГеоНАЦ» Западно-Даниловское нефтегазоконденсатное месторождение на Даниловском участке; ООО «Киренское» Южно-Киренское нефтяное месторождение на Киренском участке недр.

По результатам геологоразведочных работ 2020 года проведена переоценка запасов месторождений: Ярактинского НГКМ, Марковского НГКМ, Даниловского НГКМ (ООО «ИНК»); Западно-Аянского НГКМ (ООО «ИНК-НефтеГазГеология»); Ичединского НМ (АО «ИНК-Запад»); Северо-Даниловского НГКМ, им. Лисовского НГКМ, Санарского НМ, им. Савостьянова НГКМ, Верхнеичерского НГКМ (ООО «КрасГеоНАЦ»), Дулисьминского НГКМ (АО «НК Дулисьма»), Южно-Киренского НМ (ООО «Киренское»).

Добыча углеводородного сырья в 2020 году осуществлялась на 13 месторождениях: Верхнечонском, Ярактинском, Марковском, Даниловском, Дулисьминском, Западно-Аянском, Северо-Даниловском, Игнялинском нефтегазоконденсатных месторождениях; Южно-Киренском, Ичединском, Большетирском нефтяных; Ковыктинском, Братском газоконденсатных.

Уголь

Всего по отрасли уголь на территории Иркутской области действует 38 лицензий, принадлежащие 24 предприятиям.

Геологоразведочные работы за счет собственных средств осуществляли 7 предприятий по 9 лицензиям.

Добычные работы по углю за счет собственных средств проводило 12 предприятий по 16 объектам.

Основной объем работ выполнили предприятия ООО «Компания «Востсибуголь», и ООО «Промрегион», ООО «Иретский разрез», ООО «Сибпромнедра», ООО «Черемховуголь разрез».

Объем добычи по угледобывающим предприятиям по Иркутской области за 2020 г. – 12157 тыс. т. В том числе ООО «Компания «Востсибуголь» добыла 6798 тыс. т угля, ООО «Черемховуголь разрез» добыла 3449 тыс. т угля.

Железные руды

В течение года геологоразведочные работы и добычу железной руды производили два предприятия на трех месторождениях: ПАО «Коршуновский ГОК» – на Коршуновском и Рудногорском месторождениях, ООО «Саха-Руда» – на рудопроявлении Синий Байц.

Объем добычи за 2020 год составил 7962 тыс. т железной руды (ПАО «Коршуновский ГОК» – 7958 тыс. т, ООО «Саха-Руда» – 4 тыс. т).

Благородные металлы

В течении 2020 года на территории Иркутской области действовали 514 лицензий принадлежащие 163 предприятиям на производство геологоразведочных и добычных работ по отрасли «золото».

Геологоразведочные работы в 2020 году осуществляли 163 предприятий на 514 объектах. Затраты на геологическое изучение за счет собственных средств предприятий составили 2136,9 млн руб.

По рудному золоту в отчетный период геологоразведочные работы проводило 37 предприятий по 81 лицензии. Затраты за счет собственных средств предприятий – 846,3 млн руб.

По россыпному золоту в отчетном периоде геологоразведочные работы выполняли 95 предприятий по 217 объектам. Стоимость работ 1290,6 млн руб. Все работы выполнялись за счет собственных средств предприятий. На Государственный баланс поставлены запасы категории С1 – 2632 кг, С2 – 3537 кг.

Всего на Государственный баланс поставлены запасы категории С1 – 2632 кг, С2 – 3537 кг.

Добычные работы в 2020 г. проводили 31 предприятие, в том числе 5 по рудному золоту, 26 по россыпному. Всего добыто (по представленным отчетам недропользователей) 22841 кг, в том числе 13243 кг рудного и 9598 кг россыпного золота. Основная часть рудного золота добыта на месторождениях «Вернинское» – 34,5 %, «Голец Высочайший» – 26,1 % и «Верхне-Угаханский» – 20,0 %.

Неметаллические полезные ископаемые

Неметаллические полезные ископаемые Иркутской области представлены горно-химическим сырьем, горнорудным сырьем, нерудным сырьем для металлургии, минеральными стройматериалами. Объемы добычи нерудных полезных ископаемых в 2020 году на территории области представлены в таблице 1.4-2.

Таблица 1.4-2. Добыча нерудных полезных ископаемых в 2020 году

Вид сырья. Месторождение	Предприятие	Лицензия	Объем добычи
Гипс. Участок Северный Заларинского месторождения	ООО Кнауф Гипс Байкал	ИРК 02840 ТЭ	556 тыс. т
Глины огнеупорные. Северный участок Трошковского месторождения	Фарфоровый завод Хайта	ИРК02384ТЭ	1,19 тыс. т
Формовочные кварциты. Уватское месторождение	Братский завод ферросплавов	ИРК 02576ТР	14,84 тыс. т
Соль каменная. Тыретское месторождение	ОАО Тыретский солерудник	ИРК14305ТЭ	552,0 тыс. т
Тальк. Онотское месторождение	Байкалруда	ИРК13398ТЭ	32 тыс. т
Алгазайское (офикальцит)	Байкалкварцсамоцветы	ИРК 13281 ТЭ	45,4 тыс. т

Лицензии выданы на соль каменную, слюду-мусковит, кварциты, формовочные пески, глины тугоплавкие, глины огнеупорные, тальк, цементные известняки, гипс, облицовочные камни.

Добычные работы на территории Иркутской области в 2020 году проводило 68 предприятие по 168 объектам, в том числе по отраслям: нефть и газ – 14 предприятий по 17 объектам; железо – 2 предприятие по 3 объектам; золото – 31 предприятие по 119 объектам; нерудные полезные ископаемые – 13 предприятий по 13 объектам; уголь – 12 предприятий по 19 объектам.

Геологоразведочные работы в 2020 году проводили 112 предприятий по 306 лицензиям, в том числе по отраслям: нефть, газ – 39 предприятий по 76 лицензиям; золото – 55 предприятий по 199 лицензиям; черные, редкие, цветные металлы – 5 предприятий по

7 лицензиям; нерудные полезные ископаемые – 4 предприятия по 4 лицензиям; уголь – 9 предприятий по 20 лицензиям.

1.5. Почвы и растительность

1.5.1. Почвы

Большая протяженность области с юга на север, значительная амплитуда высот поверхности определили проявление широтной и вертикальной поясности, а особенности природных условий и изменение их в результате антропогенного воздействия – своеобразие почвенного покрова. На территории Иркутской области выделено 78 типов почв, от горных тундровых до черноземов.

Основными почвообразующими породами Иркутской области являются элювиальные и делювиальные отложения, прикрывающие коренные породы и четвертичные пласты.

Почвы преобладают подзолистые, имеются черноземы и болотистые участки, встречаются солончаковатые и солонцеватые почвы. Для горных районов характерны гористо-лесные подзолистые и горно-тундровые почвы с обнажениями коренных пород и каменистых россыпей.

Наиболее разнообразны по почвенному покрову таежные районы южной части Среднесибирского плоскогорья, где в пределах Окско-Ангарского и Ангаро-Ийского междуречий широко представлены дерново-лесные и дерново-карбонатные почвы, почти не имеющие признаков оподзоленности. К западу от р. Оки распространены дерново-подзолистые почвы, занимающие здесь доминирующее положение.

В лесостепной части на водораздельных пространствах преобладают серые лесные слабоподзолистые почвы под лесом и серые деградированные почвы под пашнями. На карбонатных породах лесостепных районов расположены дерново-карбонатные почвы. Маломощные выщелоченные черноземы встречаются на открытых южных склонах и речных террасах. На низменных участках обнаружены засоленные почвы.

Самые продуктивные в сельскохозяйственном отношении почвы располагаются на юге области, вдоль предгорий Восточного Саяна, в пределах Тулуно-Иркутской лесостепи, а также на лесостепных участках, протянувшихся вдоль речных долин Ангары, Оки, Ии, Куды, Осы и далее через междуречье в верховья Лены. Почвы здесь в основном слабоподзолистые и дерново-подзолистые с участками черноземов (общей площадью свыше 100 тыс. га). Именно на таких лесостепных участках расположены основные сельскохозяйственные угодья. Содержание гумуса в этих почвах может достигать 50 %, хотя в среднем по области оно не превышает 5 %.

По физическим свойствам, плодородию и использованию почвы подразделяют на типы, подтипы, наиболее распространенными из которых являются следующие:

– серые лесные почвы занимают южную и юго-западную, наиболее освоенные, части области. Они сформировались на продуктах выветривания юрских песчаников и аргиллитов под травянистыми светлохвойными лесами. По механическому составу они средне- и тяжелосуглинистые, содержание гумуса в них колеблется от 2,5 до 7 %. Эти почвы широко используются в сельском хозяйстве под посевы зерновых культур и составляют 50 % пахотных земель (850 тыс. га). Серые лесные почвы по цвету и мощности гумусового горизонта подразделяются на светло-серые, серые и темно-серые. Наиболее плодородными являются темно-серые почвы с содержанием гумуса до 7-8 %;

– дерново-карбонатные почвы имеют широкое распространение. Их отличают по коричневой или красновато-коричневой окраске и высокому содержанию карбонатов. Дерново-карбонатные почвы сформировались на продуктах выветривания песчаников, мергелей, аргиллитов, известняков, доломитов кембрия. Механический состав их тяжело- или среднесуглинистый с содержанием гумуса от 3 до 10 %. Они обладают высоким естественным плодородием, что подтверждается долголетним опытом сельскохозяйственного использования их под зерновые культуры без применения

удобрений. Местное население называет эти почвы красно-бурыми, «пшеничными» или «столетними». В сельскохозяйственном использовании дерново-карбонатные почвы составляют 36 % (635 тыс. га). Дерново-карбонатные почвы подразделяются на типичные, выщелоченные, оподзоленные и остепненные;

– черноземные почвы наиболее плодородны, имеют хорошую структуру, более мощный по сравнению с другими почвами гумусовый горизонт, формируются на пылеватых суглинках под луговой или степной растительностью. Черноземы распространены в приангарской, куйтунской и усть-ордынской лесостепи. Они занимают поверхности речных террас, подножья пологих склонов и днища крупных падей. Содержание гумуса в них колеблется от 5 до 10 %. Среди черноземов различают выщелоченные, типичные и карбонатные. Черноземные почвы занимают площадь 139 тыс. га, или 2,4 % пахотных земель, используются в сельском хозяйстве под посевы зерновых и овощных культур и дают высокие урожаи;

– подзолистые и дерново-подзолистые почвы преобладают в западной части и на более высоких поверхностях Ангаро-Ленского плато. Они формируются на породах легкого механического состава под пологом древесной растительности. Содержание гумуса не превышает 2 %, естественное плодородие низкое. Используются слабо, но по мере расширения сельскохозяйственных угодий раскорчевка лесных массивов будет возрастать. С первых лет освоения этих почв нужно вносить удобрения и производить известкование;

– лугово-черноземные почвы, в отличие от черноземов, занимают более низкие террасы долин, днища падей и нижние части склонов. Они встречаются по всей области в виде небольших участков. Лугово-черноземные почвы, если они не распаханы, бывают заняты луговым разнотравьем, имеют хорошее увлажнение. Структура пылеватая, гумусовый горизонт мощный (50-60 см). Имеют низкое плодородие, среди пахотных земель на их долю приходится около 5 % (58 тыс. га);

– аллювиально-луговые почвы занимают относительно низкие формы рельефа: низкие речные террасы, днища падей. Они более увлажнены, как правило, заняты разнотравьем, реже березняками. Аллювиально-луговые, или наносные, почвы образуются на речных отложениях. Отличительная особенность этих почв – многослойность. Они имеют большое количество питательных веществ, легкий механический состав, дают хорошие урожаи трав. Эти почвы занимают площадь 11 тыс. га, или 0,6 % пахотных земель;

– болотистые почвы широко распространены в области. Особенно большие площади они занимают в бассейне Нижней Тунгуски, в предгорье Восточного Саяна, на Патомском нагорье, меньше – в Прибайкальской горной системе, а также широко распространены по долинам рек. Растительность на болотных почвах представлена осоками, белоголовником, вейником, пушицей, из кустарников преобладают карликовая береза, ива, таволга, из древесных – ель, лиственница, береза, реже малорослая сосна. Из растительности болот, после ее отмирания, образуется торф, который, разлагаясь, обогащает почвы питательными веществами. Болотистые почвы составляют резерв, который еще слабо используется в хозяйстве. Первые опыты осушения болот показали, что их почвы могут давать высокие урожаи трав.

Почвы области в основном относятся к градациям с низким и средним содержанием гумуса: низкое – 650 тыс. га (37 %), среднее – 1036 тыс. га (59 %). Средняя величина содержания гумуса по области составляет 5 %.

К особенностям почв области нужно отнести их мелкоконтурность в силу большой расчлененности рельефа и разнообразия литологического состава пород, пониженный температурный режим вследствие глубокого сезонного промерзания и медленного оттаивания, недостаточное увлажнение из-за небольшого количества осадков и весенних вод, которые скатываются по еще неоттаявшим почвам и грунтам. Почвы области подвержены ветровой и водной эрозии, что уменьшает содержание гумуса и понижает плодородие. Почвы испытывают недостаток органических и минеральных удобрений и нуждаются в новой агротехнике их обработки.

В целом, на территории Иркутской области можно выделить следующие почвенно-географические районы:

– Восточно-Саянский и Витимский горные районы с преобладанием каменистых, горно-тундровых, торфяно-подзолистых и болотистых почв, а также сильноподзолистых почв горных склонов;

– Присаянский лесостепной район с заболоченными участками, где имеются сильноподзолистые и болотистые почвы;

– Лено-Ангарский таежный район с коричневатыми и слабоподзолистыми почвами на карбонатных породах; в южной части его встречаются черноземы, а по долинам рек небольшое количество солончаковых и солонцеватых почв;

– Приангарский район, где имеются небольшие площади черноземов, но в основном преобладают слабоподзолистые серые и бурые почвы, иловато-болотные, слабоподзолистые почвы – на склонах, на элювии траппов и боровые пески.

Выводы

Наиболее пригодными для сельского хозяйства являются черноземные, лугово-черноземные и аллювиально-луговые почвы, приуроченные к лесостепным районам. Таежные почвы имеют меньшую плодородность и повышенную кислотность.

На данный момент наиболее плодородные почвы вовлечены в сельскохозяйственную деятельность.

Недовнесение удобрений и нерациональное использование почв за последние десятилетия снизило их плодородие.

1.5.2. Растительность

По флористическому составу территория области относится к Восточно-Сибирской подобласти светлохвойных лесов, в которой выделяются северотаежная, среднетаежная и южнотаежная подзоны. Первые две подзоны занимают северную часть области с широко распространенной многолетней мерзлотой. Южнотаежная подзона занимает большую часть Среднесибирского плоскогорья, в пределах бассейнов Ангары, верхней части бассейна Лены. В южнотаежной подзоне находятся острова степей и лесостепей.

По лесистости область занимает одно из первых мест в России. На каждого жителя области приходится 20,6 га леса, что в 5 раз больше, чем в среднем по России. Площадь лесного фонда области составляет 69,33 млн га. Породный состав лесного фонда разнообразен, наибольшие запасы – сосны и лиственницы.

Запасы древесины по области исчисляются в 9 млрд куб. м, это 12 % запасов России, 23 % лесных запасов Восточной Сибири, 2 % – мировых. Ежегодный прирост древесины в области составляет 60 млн куб. м.

Наиболее залесенной территорией является северная часть области, горные районы Восточного Саяна, Хамар-Дабана, прибайкальских гор, Северо-Байкальского и Патомского нагорий. В южной части области, в пределах Среднесибирского плоскогорья, залесенность области понижается до 50 %, а в некоторых наиболее обжитых районах – до 30 % за счет вырубки леса и использования территории под земледелие.

Хвойные леса в области занимают 70 % территории, в них преобладают сосняки, распространение которых уменьшается по мере продвижения к северу и северо-востоку области. На севере, где широко распространена мерзлота, главенствуют лиственничные леса. Характерная особенность хвойных лесов – разновозрастность.

Сосновые леса произрастают на бедных питательными веществами подзолистых почвах водоразделов, на дерново-карбонатных почвах южных склонов и на песчаных слабо оподзоленных почвах террас речных долин. Чистых сосновых лесов мало, часто древостой смешанный, с участием лиственницы, березы, осины.

Крупные массивы сосновых лесов сосредоточены в Приангарье, Предсаянье, Приленье, в которых заготовляют древесину и живицу.

В подлеске сосняков преобладают ольха, рододендрон (багульник), таволга, шиповник и другие. Из травянистых растений наиболее распространены вейник, соссюрея, чина, клевер, герань, подмаренник.

Древесина сосны дает высококачественный строительный материал, используемый как на стройках области, так и за ее пределами. На гидролизных заводах области из древесины сосны вырабатывают древесный спирт, кормовые дрожжи. Сосна является основным источником живицы, из которой получают скипидар и канифоль.

Лиственничные леса широко распространены. На юге области они распределены по территории крайне неравномерно, а по мере продвижения на север и восток становятся преобладающими. Древесина лиственницы обладает высокой теплотворной способностью, прочностью и стойкостью против гниения. Она используется для изготовления шпал, телеграфных и телефонных столбов, для рудничных креплений, свай мостов и т. д.

Лиственничные леса занимают северные, северо-восточные склоны, верховья бассейнов речек, днища падей, реже – поверхности водоразделов. Почвы под лиственничными лесами дерново-карбонатные, они, как правило, имеют мощный гумусовый горизонт и большой запас питательных веществ.

В лиственничных лесах к лиственнице часто примешиваются сосна, ель, реже – кедр. В подросте хорошо развиваются лиственница и береза, последняя преобладает на осветленных участках. Подлесок в лиственничных лесах более богат, чем в сосняках. В подлеске преобладают шиповник, жимолость, малина, черная смородина, рябина и рододендрон даурский.

Травяной состав лиственничных лесов разнообразен, это объясняется большой освещенностью и богатством питательных веществ в почвах.

Еловые леса встречаются вдоль рек, речек, ручьев, а также на северных склонах гор. Они, как правило, занимают болотные, торфяно-болотные и перегнойно-торфяно-глеевые почвы, под которыми нередка многолетняя мерзлота. Травяно-кустарниковый ярус развит слабо из-за большой затененности. В ельниках часто встречаются лиственница, береза, реже – кедр и пихта.

Древесина ели идет на топливо, часто местное население использует ее для постройки лодок и катеров.

Кедровые леса в области занимают около 7 млн га, или 12 %. Они распространены на Лено-Ангарском плато, Орлингской возвышенности, на Байкальском хребте, Онотской возвышенности, на хребте Хамар-Дабан, в Восточном Саяне и Предсаянье (верховья рек Иркута, Китоя, Белой, Зимы, Ии, Уды, Бирюсы). Кедровники произрастают на слабо развитых каменистых и песчаных почвах на высоте свыше 800 м над уровнем моря.

Кедр относится к роду сосен и поэтому называется сосной сибирской кедровой, или ореховой. Настоящего кедра в Сибири нет. Кедр сибирский, как и лиственница, стройное долголетнее дерево с прочной древесиной, обладающей акустическими свойствами. Из кедра изготовляют мебель, лодки, клепки для бочек под масло и мед. Большую пищевую ценность представляют кедровые орехи, в них содержится до 80 % первосортного масла. Кроме масла, ядро кедрового ореха содержит белки, углеводы и значительное количество витамина В. Из ядра кедрового ореха можно изготовить растительное молоко и сливки.

Область является одним из основных в стране заготовителей кедровых орехов. В кедровых лесах произрастают ценные лекарственные растения: бадан, кашкара, а также – брусника, черника и смородина.

Кедровые леса обычно бывают высокие, густые, со слабо развитым подлеском из можжевельника, шиповника. К кедру примешиваются лиственница и ель. Кедровые, елово-лиственнично-кедровые леса на территории области занимают значительные площади.

Из лиственных пород широко распространены береза, осина, тополь и кустарники – ольха, сибирская яблоня, черемуха, реже встречается рябина. Наибольшую ценность представляет береза, используемая в хозяйстве для производства лыж, телег, саней и других предметов домашнего обихода. Из бересты березы получают деготь, делают берестяную

посуду. Древесина осины используется в спичечной промышленности для изготовления спичечной соломки.

Лесные массивы Иркутской области богаты не только древесным, техническим сырьем, ягодами: смородиной, черникой, голубикой, брусникой и другими, но и грибами, которым не придается большого значения. Между тем это важный пищевой продукт, который мало используется.

В лесах и перелесках области растут: сырой груздь с белой мохнатой по краям шляпкой, белый гриб, сухой груздь, подосиновики, подберезовики, маслята, шампиньоны, опята. Урожайность грибов зависит от погодных условий. Они любят сырую дождливую погоду. Их сбор продолжается до самых осенних заморозков.

Растительность степей и лесостепей. На юге области, между южной границей тайги и горами Восточного Саяна, сравнительно небольшими участками («островами») расположены степь и лесостепь. Наиболее известны приангарская, кудинская, баяндаевская, манзурская и ольхонская степи и лесостепи.

В приангарских степях ботаники обнаружили 358 видов растений, в том числе 35 видов злаков, 15 видов полыней. Из состава флоры исчезает ряд западносибирских видов, но присоединяются горные монголо-сибирские растения, наиболее распространены пырей гребенчатый, пырей ползучий, ковыль, вострец, тонконог, полынь, чабрец, гвоздика, зопник, подмаренник и другие.

По флористическому составу степи области относятся к сибирско-монгольским. Сосновые, лиственнично-сосновые, сосново-березовые, березово-сосновые и березовые леса занимают северные и северо-восточные склоны, а также поверхности водоразделов и верхние части южных склонов.

Древесная растительность в обжитой полосе лесостепи за последнее время сильно изменена, на значительных площадях она вырублена, что вызвало усиление эрозионных процессов, обмеление малых рек.

Лесостепи и степи с их черноземными, темно-серыми и дерново-карбонатными почвами распаханы (до 70 % в южных районах) и используются под посевы зерновых и овощных культур.

Луговая растительность занимает долины рек, днища падей. В составе травянистых растений лугов преобладает разнотравье, имеются злаки (пырей ползучий, пырей гребенчатый, вострец, типчак, овсяница) и бобовые (клевер луговой, клевер ползучий, люцерна, чина). Они являются кормовой базой для животноводства. Сено, заготовленное на лугах, имеет хорошие кормовые качества. Для повышения урожайности лугов требуется внесение минеральных и органических удобрений.

Из лекарственных растений в области произрастают кровохлебка, тысячелистник, адонис, валериана, зверобой, левзея, бадан, купена лекарственная, толокнянка, термопсис, ромашка и многие другие.

Выводы

Территория Иркутской области занимает три подзоны Восточно-Сибирской подобласти светлохвойных лесов, что обуславливает многообразие лесной растительности. Леса представлены следующими типами: хвойные, сосновые, лиственичные, еловые, кедровые. Также распространнены виды деревьев: береза, осина, тополь. Из кустарников встречаются: ольха, рододендрон, таволга, шиповник, сибирская яблоня, шиповник, жимолость, малина, черная смородина, рябина, черемуха.

Травяной состав каждого типа леса многообразен, к тому же отдельно надо рассматривать растительность степей и лесостепей в южной части области. Флористический состав всех типов природных зон преимущественно занят лесной растительностью, что обуславливает многообразие древесных и иных лесных ресурсов: кедровые орехи, лекарственные травы, ягоды, грибы.

1.6. Животный мир. Рыбные ресурсы

1.6.1. Ресурсы животного мира

Животный мир Иркутской области богат и разнообразен. Всего на территории области зарегистрировано 86 видов млекопитающих, 406 видов птиц, 6 видов рептилий и 5 видов земноводных. Из них к числу особо охраняемых, включенных в Красную книгу России, относится 6 видов млекопитающих и 44 вида птиц. Кроме того, в Красную книгу Иркутской области включены 2 вида земноводных, 2 вида рептилий, 62 вида птиц и 17 видов млекопитающих. Таким образом, всего правовой охране на территории Иркутской области подлежат 2 вида рептилий (33,3 %), 2 вида амфибий (40 %), 62 вида птиц (15,4 %) и 17 видов млекопитающих (19,7 %). Кроме этих видов, в Перечень наземных позвоночных Иркутской области, нуждающихся в особой охране, включены: 1 вид рептилий, 30 видов птиц и 7 видов млекопитающих.

В Красную книгу России из млекопитающих включены следующие животные: прибайкальский подвид черношапочного сурка, алтае-саянский подвид северного оленя, красный волк, манул, амурский тигр и снежный барс (ирбис), которые также включены в Красную книгу Иркутской области. Из других видов млекопитающих в региональную Красную книгу включены:

– снежный баран, редко заходящий на территорию области в Витимском заповеднике;

– Сибирский горный козел (козерог), обитающий в Тофаларии;

– ольхонская полевка, единственный эндемик в области среди наземных позвоночных, обитающая в Приольхонье;

– светлый хорь, населяющий степи Приангарья и Приольхонья;

– речная выдра – обитатель таежных рек;

– степная мышовка, редко встречающаяся в степях Приангарья; получены новые данные по ее встречам в Аларском районе;

– солонгой, возможно обитающий на Хамар-Дабане;

– 4 вида летучих мышей (усатая ночница, ночница Иконникова, длиннохвостая ночница и большой трубконос).

Наиболее представлены в Красных книгах птицы. В Красную книгу Иркутской области внесены 5 видов птиц, ранее обитавших (категория 0 – исчезнувшие) на территории региона: сухонос, серый гусь, дрофа, кудрявый пеликан и кобчик. Эти виды, ранее гнездившиеся в области, в последние годы отмечаются как залетные. Серый гусь в 2013 г. отмечен в Нукутском районе Иркутской области. Не исключено, что некоторые из них, например, серый гусь и дрофа, залеты которых участились, могут в будущем вновь загнездиться на территории области.

К 1-й категории находящихся под угрозой исчезновения отнесены также 5 видов – таежный гуменник, клоктун, орел-могильник, балобан и азиатский бекасовидный веретенник.

Во 2-ю категорию сокращающихся в численности видов в Иркутской области включены 2 вида: орлан-белохвост и большой подорлик.

К 3-й категории редких видов отнесено 33 вида птиц, в том числе черный аист, большой баклан и другие.

В 4-ю категорию – неопределенные по статусу виды – отнесено 14 видов птиц.

В 5-ю категорию – непосредственно восстанавливаемые и восстанавливающиеся – отнесено 3 вида птиц.

В целом, следует отметить динамичность процессов, формирующих видовой состав и население птиц на территории Иркутской области. Из неблагоприятных факторов, оказывающих отрицательное влияние на птиц, на 1-м месте стоит ситуация на зимовках, на 2-м – разрушение местообитаний.

Из 5-ти видов земноводных, обитающих в Иркутской области, 2 вида включены в региональную Красную книгу: серая жаба и монгольская жаба.

Рептилии на территории области представлены 6-ю видами, из которых 2 вида включены в региональную Красную книгу: узорчатый полоз и обыкновенный уж.

Общая ситуация с охраной животного мира в Иркутской области очень сложная. Основные причины этого были заложены на протяжении 2-й половины прошедшего столетия. Однако и в настоящее время местами она достаточно серьезная. Особенно показательны в этом отношении примагистральные районы Иркутской области. Для них до сих пор характерна чрезвычайно высокая антропогенная нагрузка. На значительной территории здесь лесопокрытая площадь пройдена сплошными рубками на 25-50 % и более. Районы с интенсивными рубками характеризуются высокими классами пожарной опасности. Накопление площадей сплошных вырубок ухудшает качество вод, нарушает гидрологический режим на больших территориях, изменяет микроклимат, вызывает отрицательные последствия. Все это оказывает существенное негативное воздействие на биоразнообразие региона. В результате антропогенного влияния выпадают отдельные компоненты лесных экосистем, снижается разнообразие. На коренные сообщества может отрицательно влиять освоение месторождений нефти, газа и других полезных ископаемых, строительство трубопроводов и затопление водохранилища Богучанской ГЭС. Мероприятия по сохранению биоразнообразия наземных позвоночных животных в окрестностях будущего водохранилища надо разрабатывать уже сейчас. Но в тоже время прокладка дорог и трубопроводов при освоении месторождений углеводородов позволяет проникать на север многим видам. Так за последние годы значительно расширили свой ареал сибирская косуля и изюбрь, проникли в таежные районы некоторые виды птиц.

Необходимы специальные меры по стабилизации природной обстановки в области. Одной из таких мер является расширение сети особо охраняемых природных территорий, особенно в интенсивно осваиваемых регионах, выделения особо защитных участков лесов.

1.6.2. Охотничье-промысловые ресурсы

Животный мир Иркутской области богат и разнообразен. Всего на территории области по состоянию на 2020 год зарегистрировано 87 видов млекопитающих, 435 видов птиц, 6 видов рептилий и 6 видов земноводных (увеличение числа видов птиц произошло как за счет появления новых залетных видов – среднего поморника, малой и индийской кукушек и речного сверчка). Из них к числу особо охраняемых, включенных в Красную книгу России, относится 8 видов млекопитающих и 53 вида птиц. Кроме того, в Красную книгу Иркутской области включены 3 вида земноводных, 2 вида рептилий, 57 видов птиц и 15 видов млекопитающих. Таким образом, всего правовой охране на территории Иркутской области подлежат 2 вида рептилий (33,3 %), 3 вида амфибий (50,0 %), 67 видов птиц (15,4 %) и 17 видов млекопитающих (17,2 %). Кроме этих видов в Перечень наземных позвоночных Иркутской области, нуждающихся в особой охране, включены 1 вид рептилий, 32 вида птиц и 6 видов млекопитающих.

В Красную книгу России из млекопитающих включены следующие животные: прибайкальский подвид черношапочного сурка, алтае-саянская и ангарская популяции северного оленя, красный волк, манул, амурский тигр и снежный барс (ирбис). Первые два из них постоянно обитают на территории области, остальные известны по единичным заходам с территории Республики Бурятия (манул, красный волк и снежный барс в Восточных Саянах и амурский тигр в Мамско-Чуйском районе). Численность прибайкальского подвида черношапочного сурка низка. В настоящее время он обитает на Байкальском хребте и Витимо-Патомском нагорье, где имеются отдельные, вполне жизнеспособные, небольшие поселения зверька этого вида. Точная численность черношапочного сурка неизвестна. В последние годы наметилась тенденция увеличения его численности и расширения ареала на территории Байкало-Ленского заповедника. Северные олени алтае-саянской популяции сохранились в Тофаларии, в высокогорьях Восточных

Саяны и, возможно на хребте Хамар-Дабан. По ангарской популяции северного оленя точные данные отсутствуют и на территории области нуждаются в уточнении. Из других видов млекопитающих в региональную Красную книгу включены снежный баран, редко заходящий на территорию области в Витимском заповеднике, обитающий в Тофаларии сибирский козерог, единственный эндемик в области среди наземных позвоночных ольхонская полевка обитающая в Приольхонье, светлый хорь, населяющий степи Приангарья и Приольхонья, речная выдра, обитатель таежных рек, степная мышовка редко встречающаяся в степях Приангарья, и 3 вида летучих мышей (усатая ночница, ночница Иконникова и длиннохвостая ночница). Следует отметить, что часть видов летучих мышей относятся, скорее всего, не к редким, а к малоизученным видам. Несмотря на то, что практически весь ареал ольхонской полевки находится на территории ФГБУ «Заповедное Прибайкалье», численность и ареал ее продолжают сокращаться и в настоящее время она исчезла на большей части ареала и сохранилась только на 4 островах пролива Малое море и одно поселение на Ольхоне, так как практически никаких мероприятий по сохранению этого вида, за исключением попытки разведения в неволе, в настоящее время не предпринимается. Продолжает сохраняться высокая вероятность полного исчезновения вида в случае неприятия экстренных мер по его сохранению.

В лесостепи Верхнего Приангарья особенно в левобережной части наметился выход из депрессии численности мышевидных грызунов. Точная информация по численности мышевидных грызунов отсутствует, так как в области практически не проводится обследования территории. Отмечено в северных районах продолжается увеличение численности туруханской пищухи. На большей части территории лесостепей после длительного периода сокращения численности у длиннохвостого суслика (основного объекта питания редких видов хищных птиц, таких как могильник, степной орел, большой подорлик, балобан и др.), наметилась стабилизации и в ряде районов некоторый рост численности. Низкая численность мышевидных грызунов в лесостепи привела к резкому сокращению численности хищных птиц и сов, особенно в лесостепных районах.

Наиболее представлены в Красных книгах птицы. К категории исчезнувших относится 5 видов: сухонос, серый гусь и дрофа. Эти виды, ранее гнездившиеся в области, в последние годы отмечаются как залетные. Не исключено, что некоторые из них, например, серый гусь и дрофа, залеты, которых участились, могут в будущем вновь загнездиться на территории области. Следует отметить регистрацию кобчика в Усть-Илимском районе, что позволило перевести этот вид в 4 категорию.

К 1-й категории находящихся под угрозой исчезновения отнесены также 5 видов – таежный гуменник, клоктун, могильник и балобан. Таежный гуменник в незначительном количестве гнездится в труднодоступных таежных районах на севере и востоке области и, возможно, в Предсаянье. Клоктун, ранее обычный и даже многочисленный вид, в настоящее время стал очень редким. На территории области во многих районах отмечаются единичные случаи его гнездования. Основной причиной падения его численности, вероятнее всего, является неблагоприятное состояние зимовок, расположенных в основных сельскохозяйственных районах Кореи и, отчасти, Китая. Однако в настоящее время ситуация здесь стабилизировалась, и численность вида, особенно на Дальнем Востоке, заметно увеличилась. Это отражается и на численности птиц данного вида в области. Впервые за многие годы он впервые был отмечен в 2002 г. на весеннем пролете (Иркутское водохранилище). Снижение численности могильника обусловлено несколькими факторами – изменением природной среды в связи со снижением выпаса домашнего скота и падением численности основного объекта питания – длиннохвостого суслика, а также с неблагоприятной ситуацией на зимовках. В последнее время наметилась тенденция восстановления численности этого вида. Численность балобана также низка, так как была сильно подорвана браконьерами-соколятниками и до сих пор не восстановилась. В частности, балобан перестал гнездиться на территории ФГБУ «Заповедное Прибайкалье» на Ольхоне и в Приольхонье.

Во 2-ю категорию сокращающихся в численности видов в Иркутской области включены 5 вида – орлан-белохвост, кречет, скопа, большой подорлик и филин. Орлан-белохвост на территории области практически перестал гнездиться на побережье Байкала, в том числе на территории ФБГУ «Заповедное Прибайкалье». Последняя находка гнезда отмечена в 1993 г., хотя известны встречи птиц в гнездовой период. Этот вид еще сохранился в долинах рек Лена, Киренга и Нижняя Тунгуска. По опросным данным загнездился на северном побережье Малого моря. Подтверждено гнездование орлана в заказнике «Туколонь» и на территории заказника «Лебединые озера» в Казачинско-Ленском районе. Отмечены зимние встречи орлана-белохвоста в истоке Ангары – в зиму 2017-20 гг. зимовало как минимум от 3 до 7 птиц. Численность большого подорлика незначительна, особенно резкое ее снижение произошло в лесостепных районах, что связано, скорее всего, с сельскохозяйственным освоением и затоплением мест обитания водохранилищами. Несмотря на снижение интенсивности сельского хозяйства, численность подорлика в лесостепи не восстанавливается, но отмечены его встречи в таежных долинах рек Лена, Киренга и Нижняя Тунгуска. Подтверждено гнездование орлана в заказнике «Туколонь» и на территории заказника «Лебединые озера» в Казачинско-Ленском районе. Отмечены зимние встречи орлана-белохвоста в истоке Ангары – в зиму 2015-16 гг. зимовало как минимум 4 птицы. Численность большого подорлика незначительна, особенно резкое ее снижение произошло в лесостепных районах, что связано, скорее всего, с сельскохозяйственным освоением и затоплением мест обитания водохранилищами. Несмотря на снижение интенсивности сельского хозяйства, численность подорлика в лесостепи не восстанавливается, но отмечены его встречи в районах, в частности в Чунском районе. Численность скопы и филина находится на низком уровне и произошло некоторое сокращение их численности. Кречет стал реже встречаться на пролете и зимовках.

К 3-й категории редких видов отнесено 28 вид птиц. Черный аист продолжает оставаться обычным, но немногочисленным видом, встречающимся в таежной зоне практически повсеместно. Высказывается заслуживающее внимания предположение, что черная и краснозобая казарки являются не залетными, а пролетными видами. Для горного гуся в 2017 году впервые зарегистрирован факт гнездования на Малом море, но в следующие годы он не отмечен. Пискулька редко встречается на пролете, зато участились встречи на пролете ранее редкого малого лебедя, известен факт его встречи в 2008 г. в Иркутске. Возросла численность, в том числе на гнездовании, лебедя-кликуна. Это может быть связано со снижением фактора беспокойства в таежных районах. Отмечены случаи гнездования пеганки в Тажеранской степи и залет в Кадинский заказник и каменушки в Байкало-Ленском заповеднике, но оба эти вида остаются, по-прежнему, редкими. Восточный болотный лунь отмечен на гнездовье в Верхнем Приангарье, особенно высокая его численность отмечена в заказнике «Сушинский Калтус» в окрестностях Ангарска, где гнездится от 3 до 5 пар этого вида. Произошло снижение численности степного орла – в 2017 году одиночная птица встречена в Нукутском районе. Малый перепелятник остается малоизученным видом, отмечено его обитание в Качугском районе. Численность беркута в Иркутской области стабильна, регулярно этот хищник остается на зимовку. Кречет на территории Иркутской области встречается на пролете и на зимовках, причем в последние годы стал встречаться гораздо реже. Причины снижения его численности лежат за пределами региона и могут быть связаны с отловом его соколятниками. Численность сапсана стабилизировалась. Отмечена встреча в гнездовое время в Братском районе. В тоже время снизилась его численность в лесостепных районах. Возросла численность на пролете и на зимовке дербника. В гнездовое время отмечен в Усть-Илимском районе. В связи со снижением применения ядохимикатов начала возрастать численность прежде редкого коростели, он обычен в некоторых участках Чунского и Тайшетского районов. Стабильна, а в некоторых местах и возрастает, численность серого журавля. Для длиннопалого песочника помимо долины р. Сарма установлено еще одно место гнездования в

Жигаловском районе на остальной территории области он редко встречается на пролете. Численность большого кроншнепа начала восстанавливаться, особенно в Присаянье и в заболоченных долинах рек в лесостепях Верхнего Приангарья в долине р. Куда. Большой веретенник продолжает оставаться редким видом, детали его распространения на территории области нуждаются в уточнении. Численность филина, по непонятным причинам резко снизилась, гнездование отмечено в Баяндаевском и Братском районах. Численность сплюшки низка, но в тоже время отмечено расширение ареала на север вдоль реки Лена до границы с Якутией. Также отмечена ее стабильная популяция в окрестностях пос. Большое Голоустное. Обнаружен новый участок гнездования в окрестностях г. Ангарска. Зимородок в гнездовое время встречен в Чунском районе. Дроздовидная камышевка, тростниковая овсянка и усатая синица возможно гнездятся на территории водно-болотного комплекса в пойме р. Иркут, в последние годы не регистрировались. Тростниковая овсянка, кроме этого, обнаружена на гнездовании в районе города Ангарска и, возможно, в Катангском районе, а на пролете встречается на большей части территории области. Обнаружено место гнездования усатой синицы в окрестностях города Ангарска. Овсянка Годлевского гнездится на юго-западном побережье оз. Байкал и, возможно, на территории Байкало-Ленского заповедника.

В 4-ю категорию – неопределенные по статусу виды – отнесено 13 видов птиц. Колпица известна по единичным залетам на юг области, отмечена встреча в окрестностях Иркутска. Также неясен статус степного луня, орлана-долгохвоста, черного грифа и степной пустельги. Эти виды зарегистрированы как залетные, но в будущем в связи с расширением ареала, возможно их гнездование. Бородач периодически встречается в Тофаларии, но его гнезд до сих пор не найдено. Отмечен залет этого вида в Бодайбинский район. Немой перепел встречается в гнездовое время в долине р. Куда и на побережье Братского водохранилища, численность его, скорее всего, растет. Отмечен новый участок его обитания в окрестностях Листвянки. Гнездование черного журавля предполагается на севере области, на пролете в последние годы он отмечен в Баяндаевском районе и в Прибайкальском национальном парке. Гнездование шилоклювки в прошлом установлено для Черемховского района, имеются летние встречи этого вида в окрестностях города Ангарска и на Южном Байкале, но в последние годы этот вид в области не отмечен. Отмечена вторая встреча ходулочника на территории области в Тулунском районе. Горный дупель на гнездовье найден на Байкальском хребте н территории ФГБУ «Заповедное Прибайкалье». Возможно, что он гнездится и на хребте Хамар-Дабан, и в Восточных Саянах, а также на Витимо-Патомском нагорье. Дальневосточный кроншнеп и черноголовый хохотун известны по отдельным залетам, но не исключена возможность гнездования последнего вида в будущем, последний вид вновь отмечен на Осинских островах. Чеграва во время пролета и летних кочевок все чаще встречается на побережье Байкала от р.п. Култук до северной границы ФГБУ «Заповедное Прибайкалье». Зарегистрированы залет черного грифа в Тажеранскую степь, в окрестности Култука и в Катангский район.

Численность 3-х прежде редких видов восстановилась, и они включены в 5-ю категорию – восстановленные виды. В связи с освоением искусственных водоемов (прудов) в последние года возросла численность огаря. Особенно заметно его численность возросла в лесостепях Верхнего Приангарья. Отмечена экспансия этого вида на север, в частности он стал гнездится в Братском и Усть-Кутском районах Иркутской области. К сожалению, на острове Ольхон в окрестностях озера Шара-Нур на территории ФГБУ «Заповедное Прибайкалье» отмечено резкое сокращение численности этого вида, связанное в основном с развитием дикого туризма. С другой стороны, расселение огаря на север и сокращение его численности на юге области может быть связано с изменениями климата. Также регулярно поступает информация о встречах этого вида на реках области. Прогнозируется дальнейший рост численности этого вида. Продолжается рост численности орла-карлика, отмечено несколько встреч в гнездовой период. В северных районах орел-карлик стал

заселять обширные гари и вырубки и его численность выросла. В 2020 г. орел-карлик был отмечен в Усть-Илимском и Братском районах.

Из Красной книги в связи с ростом численности исключены большой баклан и чомга.

В целом в последние годы видовой состав и население птиц в силу различных причин в ряде случаев претерпели значительные изменения. С одной стороны, произошло увеличение численности и расширение ареалов у ряда видов. Практически каждый год на территории области регистрируется новые виды. С другой стороны, у некоторых видов произошло резкое сокращение численности или наметилась тенденция к сокращению. Причины для этих изменений могут быть различны – это естественная динамика границ ареалов, изменения, связанные с глобальным потеплением климата, действие внутрипопуляционных механизмов, изменение ландшафтов в связи с вырубками леса, сокращением сельскохозяйственной деятельности, увеличением фактора беспокойства в связи с увеличением рекреационной нагрузки, неблагоприятная ситуация на зимовках.

Продолжается увеличение численности чомги и черношейной и красношейной поганок за счет освоения ими степных озер в Ольхонском районе и прудов в лесостепях Верхнего Приангарья. Увеличилась также численность серой цапли, участились встречи в гнездовое время на многих водоемах.

Продолжается сокращение численности водоплавающих и околоводных видов птиц. Возможно, это связано с неблагоприятной ситуацией на зимовках, особенно в Китае и в Юго-Восточной Азии, а также с птичьим гриппом. В Верхнем Приангарье в последние годы снизилась численность таких видов, как черная кряква (в последние годы практически не встречается) и чирок-трескунок, несколько возросла численность широконоски и красноголового нырка. Отмечен резкий рост численности серой утки, особенно в окрестностях Иркутска. Тем не менее, остро стоит вопрос о необходимости ограничения, по крайней мере, в южных и примагистральных районах, весенней охоты на водоплавающих птиц. Продолжает снижаться на пролете численность гусей, поэтому целесообразно восстановить запрет охоты на них на территории Иркутской области, тем более, что многие виды гусей включены в Красную книгу Иркутской области и России.

У многих видов обычных хищных птиц происходит снижение численности, особенно заметное у чеглока, которое может быть связано как с сокращением численности грызунов и воробьиных птиц, так и с неблагоприятной ситуацией на зимовках. В то же время произошло увеличение численности болотного луня за счет освоения им в лесостепной зоне побережья искусственных водоемов – прудов. По всей видимости, в связи с потеплением чаще стали встречаться на зимовках мохноногий курганник, полевой лунь и пустельга. Мохноногий курганник численность которого в последнее время несколько снизилась, но в последние годы регулярно зимует в Иркутске и других городах.

Увеличение численности куриных птиц, возможно, связано с потеплением и со снижением применения ядохимикатов и удобрений. Состояние численности большинства видов журавлиных птиц рассмотрено выше. Пастушковые птицы относятся к малоизученным видам, что является следствием их скрытного образа жизни. Численность лысухи имеет тенденцию к снижению, это обусловлено недостатком водоемов, пригодных для гнездования вида и, возможно, неблагоприятной ситуацией на зимовках.

У куликов для большинства видов продолжается тенденция к снижению численности. Следует отметить нерегулярное появление на гнездовье дупеля, шилоклювки, участившиеся встречи травника. Из отрицательных тенденций следует отметить резкое сокращение, вплоть до практически полного исчезновения на отдельных участках в лесостепной зоне численности чибиса, ранее самого многочисленного гнездящегося вида куликов. Также тенденция к сокращению численности отмечена у черныша, большого улита, лесного дупеля и, возможно, у обыкновенного бекаса.

На Байкале гнездится хохотунья. Основные ее гнездовья приурочены к побережью Малого Моря, но отдельные гнезда и колонии встречаются по побережью Байкала от мыса Шарыжалгай до бухты Заворотная. Но в последнее время отметилась тенденция

сокращения численности этого вида. В 2009 г. новые места гнездования этого вида обнаружены на севере области в зоне затопления Богучанской ГЭС, но в связи с затоплением водохранилища дальнейшая их судьба не известна. На побережье Байкала спорадически гнездится речная крачка. Кроме побережья Байкала гнездовья чаек отмечены в пойме Иркута (озерная чайка), на островах Ангары (озерная чайка), в окрестностях города Ангарска – хохотунья (около 20 пар) и речная крачка, на Братском водохранилище на Осинских островах колония хохотуньи в 2017 году была уничтожена возможно проникшей на острова лисицей, на прудах лесостепи Верхнего Приангарья (озерная чайка, речная крачка), но современное состояние их не известно. Численность чаек на территории области, по всей видимости, в целом стабильна. В летнее время и, особенно, во время миграций они встречаются на большинстве водоемов. Продолжается рост численности и расширение ареала большого баклана – он стал гнездиться на Богучанском водохранилище.

У голубей приостановилось сокращение численности большой горлицы приостановилось и наметилась тенденция к росту ее численности. Продолжается сокращение численности скалистого голубя. На левобережье Ангары скалистый голубь практически исчез, стабильные его популяции кроме побережья Байкала обнаружены в Качугском районе. Сокращение их численности может быть связано со снижением интенсивности сельскохозяйственного производства, у скалистого голубя с его ассимиляцией сизым голубем, а у большой горлицы, возможно, еще в связи с неблагоприятной ситуацией на зимовках. Отмечена встреча на зимовке в р.п. Листвянка вяхиря, ранее отмеченного в области по редким залетам, а также залет в г. Слюдянка кольчатой горлицы.

Состояние численности сов в значительной степени связано с состоянием численности мышевидных грызунов. В связи с этим после пика численности в 2004-2005 гг. с 2006 года происходит снижение численности большинства видов сов и их численность до сих пор не восстановилась. По крайней мере, этот процесс характерен для Верхнего Приангарья. Наметилась тенденция к сокращению ареала и численности у удода, в ряде мест в лесостепи этот ранее обычный вид практически исчез. На наш взгляд этот процесс связан с естественной флуктуацией границ ареала.

Из воробьиных птиц на территории области дальнейшее расширение ареала происходит у голубой сороки, черноголового и седоголового щегла, зеленушки, крапивника, садовой славки, серого скворца, обыкновенной овсянки. Причем в последние годы обыкновенная овсянка в массе стала оставаться на зимовки. Участились залеты серой вороны, обыкновенной галки, клушицы, клинохвостого сорокопута, маскированной трясогузки и некоторых других видов. В связи с вырубками лесов и, отчасти с пожарами, связано проникновение вглубь ранее таежных массивов и увеличением видового разнообразия и численности птиц, ранее характерных для лесостепи – лесного конька, обыкновенной чечевицы, зяблика, некоторых видов дроздов, пеночек и овсянок.

В то же время произошло резкое сокращение численности ряда ранее обычных и даже многочисленных видов. В первую очередь это относится к дубровнику, численность которого на ряде участков сократилась в десятки раз. Следует отметить, что на отдельных локальных участках наметился рост численности этого вида. Кроме дубровника на территории области сократилась численность белошапочной овсянки, овсянки-ремеза, обыкновенного скворца, даурской галки, лапландского подорожника, нескольких видов дроздов, пухляка и некоторых других видов, зимующих в Китае и Юго-Восточной Азии. Основная причина этого явления – истребление птиц на зимовках и во время миграций в Китае. Следует отметить, что у дубровника на локальных участках начался процесс восстановления численности.

Кроме этих видов на значительной части степей Верхнего Приангарья практически исчез белогорлый рогатый жаворонок и резко сократилась численность каменки-плясуньи. Если сокращение численности первого вида связано в основном с сельскохозяйственным освоением степей, то второго – с сокращением численности длиннохвостого суслика, в

норах которого плясунья гнездится. После многолетнего перерыва каменка-плясунья в 2012-2013 году обнаружена на левобережье Братского водохранилища в Нукутском и Аларском районах, а в 2015 г. в Осинском районе. В 2017-20 гг. встречена в Аларском, Нукутском и Баяндаевском районах. Скорее всего, в связи с сокращением площади пашен наметилась тенденция к сокращению численности грача. По причинам, связанным с естественной флуктуацией границ ареалов, произошло резкое сокращение численности обыкновенного скворца. Очень глубокие изменения произошли и в структуре населения таежного комплекса. Виды темнохвойных таежных ландшафтов уступают доминирование видам полуоткрытых лесостепных ландшафтов. Из-за вырубок и пожаров происходит сокращение численности видов, характерных для коренных таежных природных комплексов. В частности, это коснулось таких видов воробьиных как щур, таежная мухоловка, корольковая пеночка, сибирская чечевица, желтобровая овсянка и некоторых других. Но в ряде случаев отмечено заселение этими видами вырубок и гарей, что может привести к восстановлению их численности.

В целом следует отметить динамичность процессов, формирующих видовой состав и население птиц на территории Иркутской области. Из неблагоприятных факторов, оказывающих отрицательное влияние на птиц, на 1-м месте стоит ситуация на зимовках, на 2-м – разрушение местообитаний.

Из 6-ти видов земноводных, обитающих в Иркутской области, 2 вида включены в региональную Красную книгу. Серая жаба обитает в 3-х очагах (Верхнее Приангарье, крайний запад области и долина р. Киренга). Обнаружено новое местообитание этого вида в долине р. Бирюса в Тайшетском районе. Монгольская жаба в настоящее время сохранилась только в Приольхонье и на острове Ольхон. Имеются сведения о ее встречах в дельте Голоустной, в окрестностях Култука и в пойме Иркута. Несмотря на то, что практически весь ареал монгольской жабы в Иркутской области находится на территории ФГБУ «Заповедное Прибайкалье», численность и ареал ее продолжают сокращаться. Обследование, проведенное в 2017 г., показало, что вид исчез на большей части ареала. Основная причина – застройка ее местообитаний туристическими объектами и фактор беспокойства. В последние два года добавился еще один неблагоприятный фактор – усыхание озер, особенно в Тажеранской степи. Необходимо принять срочные меры для сохранения этого вида. Остальные виды – сибирская и остромордая лягушки и сибирский углозуб распространены довольно широко и, хотя практически нигде не достигают высокой численности, их состоянию пока ничего не угрожает. Отмечен новый вид земноводных – дальневосточная квакша в Витимском заповеднике и его окрестностях, но новых находок неизвестно. Скорее всего, она занесена по р. Витим с сопредельной территории Бурятии.

Рептилии на территории области представлены 6-ю видами, из которых 2 вида включены в региональную Красную книгу. Узорчатый полоз сохранился в незначительном количестве только на территории Прибайкальского национального парка вдоль побережья Байкала и численность его продолжает снижаться. Получены новые данные о его распространении в Нукутском районе. Известны в прошлом его местообитания в окрестностях Иркутска в настоящее время, скорее всего, не существуют. Причина исчезновения этого вида и сокращения его численности – использование местообитаний вида под дачи и прямое истребление местными жителями и туристами. Детали распространения и численность обыкновенного ужа в настоящее время на территории области не известны. Возможно, что он обитает на крайнем западе области, получена информация об его встречах в Усть-Илимском районе. Из ящериц живородящая встречается чаще и распространена шире, чем прыткая. Щитомордник Палласа наиболее обычный вид рептилий. Он встречается по побережью Байкала и в лесостепи Верхнего Приангарья, но в местах массового туризма, особенно на территории ФБГУ «Заповедное Прибайкалье», численность его сокращается. Обыкновенная гадюка считалась редким видом, но появившаяся в последние годы информация говорит о более благополучном состоянии вида. Возможно, увеличение ее численности связано с потеплением климата.

Необходимы специальные меры по стабилизации природной обстановки в Иркутской области. Одной из таких мер является расширение сети особо охраняемых природных территорий в особенно интенсивно осваиваемых регионах. Иркутская область в настоящее время занимает одно из последних мест в Российской Федерации по площади, занятой ООПТ – 3,4 % от общей площади, из которых 2,4 % приходится на ООПТ федерального подчинения – два заповедника и национальный парк. Площадь региональных ООПТ составляет чуть больше 1 % территории Иркутской области. Причем в наиболее нарушенных степных и лесостепных районах региональные ООПТ практически отсутствуют за исключением памятника природы «Баторова роща» в Аларском районе, но и он включает в свой состав только участок леса. Этого крайне недостаточно для сохранения разнообразия животного мира. Вероятно, наиболее рациональная организация охраны должна включать разработку и внедрение экологических сетей – систем территорий с различными режимами природопользования, обеспечивающих сохранение природного гомеостаза как основы для ведения определенного уровня хозяйства, возможностей дальнейшего его развития и сохранения природной среды как основы существования людей.

1.6.3. Рыбные ресурсы

Рыбохозяйственный фонд Иркутской области включает западную и южную части озера Байкал, 229 озер с общей площадью водного зеркала 732,9 кв. км. Речная сеть Иркутской области представлена бассейнами таких крупных рек как Ангара с четырьмя крупными водохранилищами (Иркутским, Братским, Усть-Илимским, заканчивается наполнение Богучанского), Лена, Нижняя Тунгуска и их многочисленными притоками. Однако до сих пор водный фонд области в рыбохозяйственном отношении изучен не полностью, необходимо проведение полной паспортизации водоемов, пригодных для ведения рыбного хозяйства.

Во всех водоемах и водотоках бассейна Байкала установлено обитание 67 видов и подвидов рыб, относящихся к 8 отрядам и 13 семействам. Наибольшее разнообразие характерно для собственно Байкала, ихтиофауна которого насчитывает 56 видов и подвидов. В озерах бассейна Байкала установлено обитание 29 видов, а в реках – 32 вида.

В перечень редких и находящихся под угрозой исчезновения рыб и рыбообразных, включенных в Красную книгу Иркутской области, утвержденную постановлением Правительства Иркутской области от 08.11.2010 № 276-ПП, входят следующие рыбы:

Категория 0 – вероятно исчезнувшие растения, животные и другие организмы, которые ранее обитали (произрастали) на территории Иркутской области и нахождение которых в природе не подтверждено (для беспозвоночных – в последние 50 лет, для позвоночных, растений и других организмов – в последние 25 лет):

1. Белорыбица (нельма) – Stenodus leucichthys (Guldenstadt, 1772);

Категория 1 – растения, животные и другие организмы, обитающие (произрастающие) на территории Иркутской области, находящиеся под угрозой исчезновения, численность которых сократилась до критического уровня таким образом, что в ближайшее время они могут исчезнуть:

2. Сибирский осетр – Acipenser baerii (Brandt, 1869) (популяции оз. Байкала и р. Ангары);

3. Стерлядь – Acipenser ruthenus (L., 1758) (популяции бассейна р. Ангары);

4. Линь – Tinca tinca (L., 1758) (популяции бассейна р. Ангары);

Категория 2 – растения, животные и другие организмы, обитающие (произрастающие) на территории Иркутской области, которые неуклонно сокращаются в численности и при продолжении воздействия лимитирующих факторов могут в короткие сроки попасть в категорию находящихся под угрозой исчезновения (в категорию 1):

5. Дальневосточная ручьевая минога – Lethenteron reissneri (Dybowski, 1969);

6. Ленок – Brachymystax lenok (Pallas, 1773) (популяции оз. Байкала и р. Ангары);

7. Таймень – Hucho taimen (Pallas, 1773) (популяции оз. Байкала, р. Ангары);

8. Арктический голец – Salvelinus alpinus (L., 1758);

9. Тугун – Coregonus tugun (Pallas, 1814) (популяции бассейна р. Ангары);

10. Обыкновенный валек – Prosopium cylindraceum (Pallas et Pennant, 1784) (популяции бассейна р. Витим);

Категория 3 – редкие растения, животные и другие организмы с естественной низкой численностью, которые обитают (произрастают) на территории Иркутской области и (или) распространены на ограниченной территории Иркутской области или спорадически распространены на значительной территории Иркутской области:

11. Елохинская широколобка – Abyssocottus elochini Taliev, 1949;

12. Карликовая широколобка – Procottus gurwici (Taliev, 1946).

Основными рыбохозяйственными водоемами Иркутской области, помимо озера Байкал, являются Братское и Усть-Илимское водохранилища.

Основными рыбохозяйственными водоемами Иркутской области, помимо озера Байкал, являются Братское и Усть-Илимское водохранилища.

Промышленный лов рыбы на прочих водоемах области в 2020 г. не осуществлялся.

В таблице 1.6.3-1. представлены данные по уловам в Иркутской области в 2011-2020 гг. (без оз. Байкал)

Вид сырья	Объем добычи по годам, т									
	2011	2012	2013	2014	2015	2016	2017	2018	2019	2020
Хариус	5,06	7,69	16,86	2,34	0,67	-	0,64	4,23	2,5	10,22
Ленок	-	0,68	0,92	1,04	-	-	-	1,41	0,9	1,28
Таймень	0,26	0,7	0,84	0,36	-	-	-	0,05	-	0,03
Омуль	0,58	0,78	1,73	0,76	1,27	0,47	0,76	1,69	0,67	0,6
Пелядь	1,02	0,1	2,41	0,3	0,44	0,49	1,72	0,99	8,34	8,06
Сиг	0,74	0,72	0,98	0,96	0,01	-	-	0,02	-	0,31
Тугун	1,21	1,42	1,83	-	-	-	-	0,33	-	0,03
Щука	3,63	5,58	10,83	8,47	7,69	7,3	12,16	19,04	15,78	18,23
Сазан	1,633	1,8	7,08	5,73	13,09	14,26	10,32	17,59	25,07	16,78
Лещ	85,32	116,8	198,82	195,05	211,51	258,08	318,4	409,68	528,91	549,58
Плотва	441,38	491,7	502,31	522,33	632,44	588,59	745,72	776,87	847,11	872,55
Карась	73,36	91,76	124,78	119,56	148,24	156,21	210,52	215,81	270,28	246,79
Елец	5,79	4,73	4,27	2,9	0,35	0,62	8,92	8,58	6,07	10,1
Окунь	636,13	784,65	1124,2	1378,7	1314,2	1116,8	1265,9	1277,7	1253,0	1278,21
Ерш	-	3	7,22	2,1	3,62	2,48	3	3,01	3	3
Налим	2,48	1,78	4,03	3,32	1,11	1,76	2,05	1,94	0,95	1,21
Сом	1,5	2,94	5,36	4,33	9,13	7,68	3,16	5,66	4,73	6,28
Всего, статист.	1260,0	1516,8	2014,5	2248,3	2343,8	2154,8	2583,2	2744,6	2967,4	3023,2

По отдельным водоемам общий вылов в 2020 г. распределялся следующим образом: оз. Байкал – 5,64 т, Братское водохранилище – 2655,12 т, Усть-Илимское водохранилище – 339,35 т.

Повышение вылова в 2020 г. связано с увеличением площади рыбопромысловых участков. В 2015 г. Министерство сельского хозяйства Иркутской области отвело в прибрежной зоне Братского водохранилища 174 рыбопромысловых участка, площадью 97,3 тыс. га. Осенью 2016 г. были проведены торги на аренду рыбопромысловых участков и площадь используемых промысловых участков в 2017 г. увеличилась.

В 2017 г. приказом Минсельхоза России от 29.08.2017 № 450 «О внесении изменений в Правила рыболовства для Байкальского рыбохозяйственного бассейна, утвержденные приказом Министерства сельского хозяйства Российской Федерации от 7 ноября 2014 г. №

435» был введен запрет на промышленный лов байкальского омуля, а также дополнительные ограничения для традиционного и любительского рыболовства.

Из-за неуклонно возрастающего антропогенного пресса на водные экосистемы уровень экологических рисков в настоящее время значительно вырос. Существенное влияние на состояние популяций рыб оказывают негативные изменения условий обитания туводных рыб и особенно условий нереста лососевидных (тайменя, ленка, хариуса, сига) в реках Иркутской области в результате техногенного воздействия (разработка газоконденсатного месторождения, золотодобыча, добыча ПГМ, строительство мостовых переходов, трубопроводов и т.д.), а также неконтролируемый массовый вылов.

Согласно Правилам установления рыбоохранных зон (утв. Постановлением Правительства Российской Федерации от 6 октября 2008 года № 743) рыбоохранные зоны и их границы устанавливаются Федеральным агентством по рыболовству в целях сохранения условий для воспроизводства водных биологических ресурсов. Рыбоохранной зоной является территория, прилегающая к акватории водного объекта рыбохозяйственного значения, на которой вводятся ограничения хозяйственной и иной деятельности.

Ширина рыбоохранной зоны рек и ручьев устанавливается от их истока до устья и составляет для рек и ручьев протяженностью: до 10 километров – 50 метров; от 10 до 50 километров – 100 метров; от 50 километров и более – 200 метров. Ширина рыбоохранной зоны озера, водохранилища, за исключением водохранилища, расположенного на водотоке, или озера, расположенного внутри болота, устанавливается в размере 50 метров. Ширина рыбоохранной зоны водохранилища, расположенного на водотоке, устанавливается равной ширине рыбоохранной зоны этого водотока.

Выводы

Иркутская область обладает богатым животным миром, в том числе и с точки зрения охотничье-промысловых и рыбных ресурсов. В связи с интенсивным освоением возрастает антропогенное воздействие на экосистемы, необходима реализация природоохранных мероприятий, расширение сети особо охраняемых природных территорий, особенно в интенсивно осваиваемых регионах.

1.7. Земельные ресурсы

Земли, находящиеся в пределах Иркутской области, составляют земельный фонд области как часть земельного фонда Российской Федерации.

Согласно действующему законодательству, государственный учет земель в Российской Федерации осуществляется по категориям земель и угодьям, формам собственности и видам права на землю, а также по использованию для сельскохозяйственного производства и других нужд.

Целью государственного учета земель является получение систематизированных сведений о количественном, качественном состоянии и правовом положении земель в границах Иркутской области, необходимых для принятия управленческих решений, направленных на обеспечение рационального и эффективного использования земель, их охраны.

Категория земель – это часть земельного фонда, выделяемая по основному целевому назначению и имеющая определенный правовой режим. Отнесение земель к категориям осуществляется согласно действующему законодательству в соответствии с их целевым назначением (Земельный кодекс РФ, Федеральный закон от 21.12.2004 № 172-ФЗ «О переводе земель или земельных участков из одной категории в другую»).

Земли в Российской Федерации по целевому назначению подразделяются на следующие категории: (ст. 7 Земельного кодекса РФ):

– земли сельскохозяйственного назначения;

– земли населенных пунктов;

– земли промышленности, энергетики, транспорта, связи, радиовещания, телевидения, информатики, земли для обеспечения космической деятельности, земли обороны, безопасности и земли иного специального назначения;

– земли особо охраняемых территорий и объектов;

– земли лесного фонда;

– земли водного фонда;

– земли запаса.

Определение категории земель или земельного участка, осуществляется на основании следующих документов:

– сведений, содержащихся в Едином государственном реестре недвижимости;

– нормативно-правовых актов Федеральных органов исполнительной власти, органов исполнительной власти субъектов Российской Федерации и местного самоуправления о предоставлении земельных участков;

– договоров, предметом которых являются земельные участки;

– свидетельств о государственной регистрации прав на недвижимое имущество и сделок с ним;

– иных правоустанавливающих документов.

Земельные угодья – это земли, систематически используемые или пригодные к использованию для конкретных хозяйственных целей и отличающиеся по природно-историческим признакам. Земельное угодье имеет определенное местоположение, замкнутость контура и площадь. Учет земель по угодьям ведется в соответствии с их фактическим состоянием и использованием.

Земельные угодья делятся на сельскохозяйственные и несельскохозяйственные угодья в соответствии с действующими нормами и правилами, принимаемыми на государственном и ведомственном уровнях.

Сельскохозяйственные угодья – земельные угодья, систематически используемые для получения сельскохозяйственной продукции. В составе сельскохозяйственных угодий выделяются пашня, залежь, сенокосы, пастбища, многолетние насаждения.

Несельскохозяйственные угодья подразделяются на: земли под водой, болота; лесные площади и древесно-кустарниковая растительность; земли застройки; земли под дорогами; нарушенные земли; прочие земли (овраги, пески, полигоны отходов, свалки, территории консервации и другие земли).

Государственная статистическая отчетность, включающая сведения о наличии земель, формируется на основе информации, содержащейся в государственном земельном кадастре. В процессе земельно-кадастровых работ проводится сбор, обработка и систематизация данных обо всех земельных участках, образующих в совокупности единый земельный фонд Российской Федерации. Актуализация баз данных земельного кадастра проводится на основе обработки сведений, получаемых в ходе выполнения работ по инвентаризации земель, государственного кадастрового учета земельных участков, анализа документации по изъятию и предоставлении земель, а также сведений о сделках с землей. Корректирование данных осуществляется также с учетом решений органов исполнительной власти, органов местного самоуправления, принимаемых в целях упорядочения использования земель и приведения их правового статуса в соответствие с действующим законодательством, а также с учетом решений о прекращении прав на земельные участки, принятых судом.

1.7.1. Распределение земельного фонда по категориям земель

Иркутская область расположена в центре Азии, на юге Восточной Сибири, в бассейнах рек Ангары и Нижней Тунгуски. С севера на юг область протянулась почти на 1450 км, с запада на восток – на 1318 км. На западе область граничит с Красноярским краем, на востоке с Читинской областью, на юго-востоке и юге – с Республикой Бурятия, на северо-востоке граница проходит с Республикой Саха (Якутия).

В соответствии с действующим законодательством Иркутской области, на территории Иркутской области образовано 454 муниципальных образования, из них 32 муниципальных района, 10 городских округов, 58 городских поселения, 354 сельских поселений.

Земельный фонд Иркутской области по целевому назначению представлен 7-ю категориями, согласно действующему законодательству – земли сельскохозяйственного назначения; земли населенных пунктов; земли промышленности, энергетики, транспорта, связи, радиовещания, телевидения, информатики, земли для обеспечения космической деятельности, земли обороны, безопасности и земли иного специального назначения; земли особо охраняемых территорий и объектов; земли лесного фонда; земли водного фонда; земли запаса.

Структура земельного фонда субъекта Российской Федерации – Иркутская область по категориям показана на рисунке 1.7.1-1.

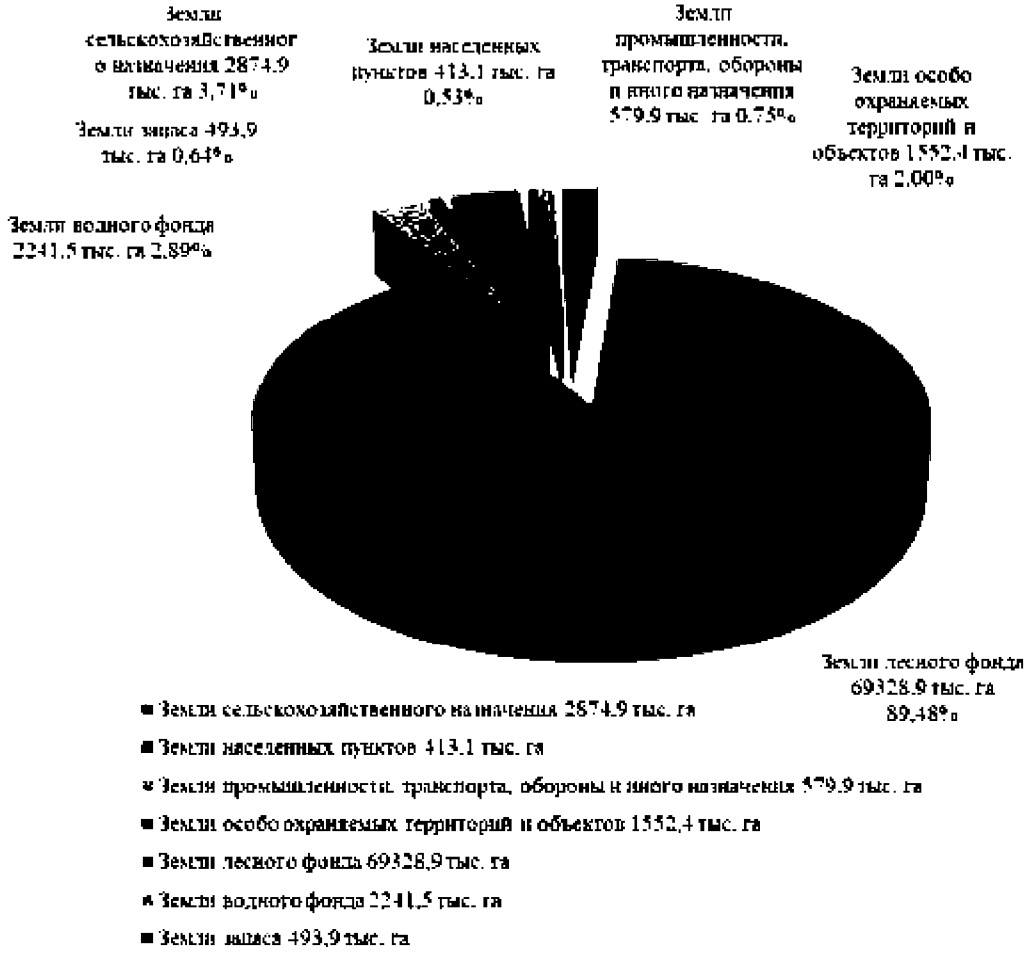

Рисунок 1.7.1-1. Структура земельного фонда Иркутской области

В структуре земельного фонда Иркутской области преобладают земли категории лесного фонда 89,47 % всей территории (69328,9 тыс. га).

На остальные 6 категорий приходится всего 10,76 %, из них: на долю категории земель сельскохозяйственного назначения приходится всего 3,71 % (2874,9 тыс. га), земли населенных пунктов 0,53 % (413,1 тыс. га), 0,75 % занимают земли промышленности и иного специального назначения (579,9 тыс. га) и 0,64 % – земли запаса (493,9 тыс. га), на долю земель особо охраняемых территорий и объектов приходится 2,00 % (1552,4 тыс. га), земли водного фонда составляют 2,89 % (2241,5 тыс. га).

Распределение земельного фонда Иркутской области по категориям земель и изменение площади категорий за 2020-2021 гг. представлено в таблице 1.7.1-1.

Таблица 1.7.1-1. Распределение земельного фонда Иркутской области по категориям земель

№	Наименование категории земель	На 01.01.2020 г., тыс. га	На 01.01.2021 г., тыс. га	Разница (+,-), тыс. га
1.	Земли сельскохозяйственного назначения, в т. ч.:	2875,6	2874,9	-0,7
1.1.	фонд перераспределения земель	202,1	202,1	0
2.	Земли населенных пунктов	412,7	413,1	+0,4
3.	Земли промышленности и иного специального назначения	579,6	579,9	+0,3
4.	Земли особо охраняемых территорий и объектов	1552,4	1552,4	0
5.	Земли лесного фонда	69328,8	69328,9	+0,1
6.	Земли водного фонда	2241,5	2241,5	0
7.	Земли запаса	494	493,9	-0,1
Итого земель в муниципальных границах		77484,6	77484,6	0

По сравнению с прошлым годом значительные изменения произошли по категориям земель сельскохозяйственного назначения, а также земель населенных пунктов. Отмечаются изменения площади земель запаса, земель лесного фонда, земель промышленности и иного специального назначения.

Земли сельскохозяйственного назначения состоят из сельскохозяйственных и несельскохозяйственных угодий. Сельскохозяйственные угодья – земельные угодья, систематически использованные для получения сельскохозяйственной продукции. В составе сельскохозяйственных угодий выделяется пашня, залежь, многолетние насаждения, сенокосы, пастбища. Площадь сельскохозяйственных угодий в составе данной категории занимает 2377,9 тыс. га или 82,71 %. Площадь несельскохозяйственных угодий в структуре земель сельскохозяйственного назначения составила 497 тыс. га (17,28 %). Это земли под зданиями, сооружениями, внутрихозяйственными дорогами, защитными древесно-кустарниковыми насаждениями, замкнутыми водоемами, а также земельными участками, предназначенными для обслуживания сельскохозяйственного производства, в данную площадь включены участки леса, ранее находившиеся во владении сельскохозяйственных организаций, предприятий, а также водные объекты, которые могут быть переведены в соответствующие категории земель.

По состоянию на 1 января 2021 г. общая площадь земель, отнесенных к категории земель населенных пунктов, в целом по Иркутской области составила 413,1 тыс. га от земельного фонда Иркутской области. Площадь городских поселений в 2020 г. составила 238,7 тыс. га или 57,8 % земель от общей площади населенных пунктов. Площадь сельских населенных пунктов, к которым относятся села, деревни, хутора и иные поселения, составляет 174,4 тыс. га или 42,2 % от общей площади земель населенных пунктов.

Категория земель населенных пунктов отличается от других категорий многоцелевым предназначением земель, предоставленных для нужд промышленности, энергетики, транспорта, связи, радиовещания, телевидения, информатики, иного специального назначения, а также для нужд граждан.

Землями промышленности, энергетики, транспорта, связи, радиовещания, телевидения, информатики, земли для обеспечения космической деятельности, земли обороны, безопасности и земли иного специального назначения признаются земли, которые расположены за чертой населенных пунктов и используются или предназначены для обеспечения деятельности организаций, строительства и размещения производственных

объектов, эксплуатации объектов промышленности, энергетики, транспорта, связи, радиовещания, телевидения, информатики, объектов для обеспечения космической деятельности, объектов обороны и безопасности, осуществления иных специальных задач и права на которые возникли у участников земельных отношений по основаниям, предусмотренным Земельным кодексом РФ, федеральными законами и законами субъектов Российской Федерации. Площадь земель промышленности и иного специального назначения в отчетном периоде увеличилась на 0,3 тыс. га и составила 579,9 тыс. га.

В категорию земель особо охраняемых территорий и объектов включаются земельные участки, предоставленные в установленном порядке под размещение заповедников, в том числе биосферным, национальных и природных парков, государственных природных заказников, памятников природы, ботанических садов, санаторий, лечебно-оздоровительных местностей и т.п. Кроме природных территорий, в данную категорию земель входят земельные участки, занятые объектами физической культуры и спорта, отдыха и туризма, памятниками истории и культуры. Правовой режим земельных участков, отнесенных к данной категории, зависит от правового режима территорий, на которых они находятся, или объектов, которые на них располагаются. Общая площадь земель, отнесенных к этой категории, по сравнению с прошлым годом не изменилась и составляет 1 552,4 тыс. га.

На долю природных заповедников (Витимского, Байкало-Ленского) и Прибайкальского природного национального парка приходится 1550,3 тыс. га или 99,9 %, расположенных в Качугском, Бодайбинском, Ольхонском, Иркутском и Слюдянском районах.

Площадь земель лесного фонда по состоянию на 01.01.2021 г. составляет 69 328,9 тыс. га. Основным целевым назначением земель лесного фонда является ведение на них лесного хозяйства (лесоразведение, лесовосстановление, сохранение лесов, обеспечение рационального лесопользования, охраны и защиты лесов).

Общая площадь земель водного фонда на 01.01.2021 г. составила 2241,5 тыс. га или 2,89 % от общей площади региона. Значительная часть водного фонда представлена крупными водохранилищами – Иркутским, Братским, Усть-Илимским; реками Лена, Ангара и оз. Байкал. В сложившемся учете земель земли водного фонда – это, прежде всего, водопокрытые земли, занятые поверхностными водными объектами, и расположенные за границами населенных пунктов, земли гидротехнических сооружений, других водохозяйственных сооружений и объектов. Земли под водой (без болот) в целом по области занимают 2639 тыс. га, из них 2 239,9 тыс. га (84,88 %) включены в состав земель водного фонда, все остальные площади под водой распределены между другими категориями. Наиболее значительная доля приходится на лесной фонд – 334,7 тыс. га.

По состоянию на 01.01.2021 г. площадь земель запаса по Иркутской области составляет 493,9 тыс. га. По своему составу земли запаса неоднородны. В этой категории присутствуют земельные участки, права на которые прекращены или не возникли. В земли запаса в установленном порядке могут переводиться деградированные сельскохозяйственные угодья, а также земли, подверженные радиоактивному и химическому загрязнению и выведенные из хозяйственного использования.

Выводы

Так как земли лесного фонда занимают 89,47 % территории Иркутской области, отмечается недостаток территории для развития поселений и сельского хозяйства. Поэтому в настоящее время происходит перевод земель лесного фонда в категорию земель промышленного, сельскохозяйственного назначения и поселений. При этом необходимо контролировать процесс бессистемного перевода и отчуждения земель, чтобы сохранить природные ресурсы Иркутской области – к которым относится и сам лес, зачастую, кроме хозяйственной, выполняющий и важную природоохранную функцию. Необходимо улучшение всех сельхозугодий, предотвращение потери ими плодородия. Особое внимание должно уделяться ресурсосберегающим, экологически чистым технологиям.

1.8. Лесные ресурсы

Иркутская область располагает уникальными лесными ресурсами. По данным государственного лесного реестра на 01.01.2021 г. покрытые лесной растительностью земли занимают 69,33 млн га, что составляет 89,47 % от территории области. По этому показателю регион относится к числу наиболее многолесных среди субъектов Российской Федерации.

Государственное управление лесами на территории области осуществляют следующие ведомства:

– министерство лесного комплекса Иркутской области на площади 69 328,9 тыс. га (леса на землях лесного фонда);

– министерство природных ресурсов и экологии Российской Федерации на площади 1548,7 тыс. га (леса, расположенные на землях особо охраняемых природных территорий);

– министерство обороны – 441,4 тыс. га.

Также на территории области расположены городские леса на площади 50,1 тыс. га, находящиеся в ведении органов местного самоуправления.

Лесные земли составляют 89,47 % территории Иркутской области. На землях лесного фонда лесные земли занимают 97 %, и лишь 3 % земель не предназначены или не пригодны для выращивания леса. Это указывает на довольно благоприятную структуру земель лесного фонда для ведения лесного хозяйства.

Лесной фонд представлен на 72,5 % насаждениями с преобладанием в составе хвойных пород, на 19,7 % – мягколиственных и 7,7 % земель занято кустарниковыми зарослями.

Как видно из таблицы 1.8-1 в породном составе лесных ресурсов преобладает сосна и лиственница. Именно они на данный момент являются наиболее востребованными породами при лесозаготовке. Однако наличие большого количества березы делает возможным развитие заготовки и переработки лиственных пород.

Таблица 1.8-1. Распределение земель лесного фонда, покрытых лесной растительностью, по преобладающим породам

Преобладающие древесные и кустарниковые породы	Площадь, тыс. га		Запас, млн куб. м		Запас на 1 га, млн куб. м	
	всего лесов	в том числе, спелые и перестойные	всего лесов	в том числе, спелые и перестойные	общий	спелых и перестойных
1. Основные лесообразующие породы						
Хвойные						
Сосна	15056,1	5741,4	2413,25	1366,7	160	238
Ель	3217,0	1834,1	445,54	320,36	138	178
Пихта	1776,3	979,0	318,14	224,73	179	230
Лиственница	18261,2	10497,7	2500,21	1837,67	137	175
Кедр	6839,4	1170,5	1572,29	325,5	230	278
Итого, хвойных	45150,0	20222,7	7249,43	4074,96	161	202
Мягколиственные						
Береза	93,41	2770,1	794,08	426,56	85	158
Осина	2904,4	1098,9	364,72	267,54	126	243
Ольха серая	0,1	0,0	0,0	0,0		
Тополь	2,9	2,6	0,53	0,50	183	192
Ива древовидная	17,1	1,4	0,74	0,17	43	121
Итого, мягколиственных	12265,6	3873,0	1160,07	694,77	95	179
Итого по 1 разделу	**57415,6**	**24095,7**	**8 680 205**	**4769,73**	**146**	**198**
2. Прочие древесные породы						

Другие древесные породы	0,9	0,7	0,12	0,11	133	157
Итого, прочих	**0,9**	**0,7**	**0,12**	**0,11**	**133**	**157**
3. Кустарники						
Березы кустарниковые	1485,4	469,6	15,7	6,92	11	15
Ивы кустарниковые	7,3	5,8	0,81	0,76	111	131
Кедровый стланик	3331,5	563,8	113,31	18,8	34	33
Итого кустарников	**4824,2**	**1039,2**	**129,82**	**26,48**	**27**	**25**
Всего	**62240,7**	**25135,6**	**8539,44**	**4796,32**	**137**	**191**

Сосна, пользующаяся постоянным спросом у нас в стране и на мировом рынке, занимает 15,1 млн га, или 24,2 % покрытых лесом земель лесного фонда, лишь немного уступая по площади древостоям с преобладанием лиственницы. Под кедровыми лесами занято 6,8 млн га тайги, или 11 % покрытых лесной растительностью земель.

Площадь спелых и перестойных лесов основных лесообразующих пород составляет 24,1 млн га, или 41 % от покрытых основными лесообразующими породами земель. На долю древостоев с преобладанием хвойных пород приходится 83,9 % площади спелых и перестойных насаждений.

Общий запас древесины насаждений Иркутской области составляет 8 539,44 млн куб. м. Из них запас хвойных насаждений составляет 7 249,43 млн куб. м. Древесные ресурсы спелых и перестойных насаждений в целом по области по основным лесообразующим породам составляют 4 769,73 млн куб. м. Ежегодный прирост всех насаждений Иркутской области составляет 98,87 млн куб. м, в том числе хвойных насаждений 71,35 млн куб. м.

Таблица 1.8-2. Распределение лесных земель на землях лесного фонда по целевому назначению и категориям защитности защитных лесов

	Виды лесов по целевому назначению	**Общая площадь лесов, тыс. га**	**%**
	Всего лесов	69328,9	100
1	**Защитные леса** – всего:	**16344,5**	**23,57**
	в том числе по категориям		
1.1.	Леса, расположенные на особо охраняемых природных территориях	467,2	0,67
1.2.	Леса, расположенные в водоохранных зонах	108,5	0,16
1.3.	Леса, выполняющие функции защиты природных и иных объектов – всего, в том числе:	813,4	1,17
1.3.1	Леса, расположенные в первом и втором поясах зон санитарной охраны источников питьевого и хозяйственно-бытового водоснабжения	41,5	0,06
1.3.2	Защитные полосы лесов, расположенные вдоль железнодорожных путей общего пользования, автомобильных дорог общего пользования федерального значения, автомобильных дорог общего пользования, находящихся в собственности субъектов Российской Федерации	252,8	0,36
1.3.3	Зеленые зоны	499,1	0,72
1.3.4	Лесопарковые зоны	16,6	0,02
1.3.5	Леса, расположенные в первой, второй и третьей зонах округов санитарной (горно-санитарной) охраны лечебно-оздоровительных местностей и курортов	3,4	0,005
1.4.	Ценные леса – всего, в том числе:	14955,4	21,57
1.4.1	Противоэрозионные леса	6004,5	8,66

1.4.2	Леса, расположенные в пустынных, полупустынных, лесостепных, лесотундровых зонах, степях, горах	133,9	0,19
1.4.3	Орехово-промысловые зоны	3276,7	4,73
1.4.4	Запретные полосы, расположенные вдоль водных объектов	1443,9	2,08
1.4.5	Нерестоохранные полосы лесов	4096,4	5,91
2	**Эксплуатационные**	**34198,2**	**49,33**
3	**Резервные**	**18786,2**	**27,1**

Выводы

Иркутская область располагает огромными лесными ресурсами. На данный момент основная масса заготовок сосредоточена вдоль транспортных коридоров (р. Ангара, Транссибирская железнодорожная магистраль, БАМ) и вокруг Братского ЦБК. В этих районах заготовка древесины часто превосходит разрешенные объемы, что вызывает ухудшение качества леса. Освоение новых лесозаготовительных баз позволит снять нагрузку с районов, в которых в данное время идет интенсивная заготовка. Наиболее перспективными лесничествами для развития лесозаготовки можно назвать Жигаловский, Киренский, Чунский и северные районы. Именно они обладают на данный момент наибольшими запасами лесных древесных ресурсов. Для сохранения природного лесного ресурса Иркутской области необходимо предумотреть мероприятия по лесовосстановлению и лесоразведению.

1.9. Оценка природно-рекреационного потенциала

Рекреационные ресурсы – это совокупность природно-технических, природных, социально-экономических комплексов и их элементов, способствующих восстановлению и развитию духовных и физических сил человека, его трудоспособности.

Качество рекреационных ресурсов отражает восприятие человеком тех свойств природных комплексов, которые в интегральной форме выражают его социальные потребности, в том числе и с точки зрения восстановления здоровья человека – его психологического, физического и эмоционального состояния:

- высокое качество отдыха обеспечивается только многообразием возможностей – лечебных, спортивных, познавательных, эстетических и прочих;
- первозданность, необычность, самобытность рекреационных ресурсов определяют их общую рекреационную ценность;
- природные рекреационные ресурсы исчерпаемы, имеют ограниченные возможности к восстановлению, незаменимы.

С этих позиций Иркутская область обладает значительным набором рекреационных ресурсов, прежде всего благодаря географическому положению в центре азиатского материка, удачному сочетанию обширных малоосвоенных территорий, в т.ч. государственных заповедников, являющихся хранителями генофондов растительного и животного мира региона, богатейших запасов уникальных гидроминеральных ресурсов и – в первую очередь – наличием особого рекреационного объекта – оз. Байкал и его побережья.

Памятниками природы объявлены 80 природных объектов, имеющих научное, историческое, эстетическое и культурное, т. е, рекреационное значение. В настоящее время изучено около 30 типов минеральных лечебных вод и грязей, среди которых встречаются и очень редкие по составу, не имеющие аналогов в России.

Также Прибайкалье является уникальной горной территорией со сложным рельефом, представляющим большой интерес для различных категорий туристов. Однако горы невысокие, поэтому развитие альпинизма на этой территории нецелесообразно.

Ресурсы климата через продолжительность комфортного и дискомфортного периодов благоприятствуют отдыху или, напротив, ограничивают пребывание человека на открытом воздухе. Совокупность высокой продолжительности солнечного сияния (от 2200 ч в год на юге области до 1500 ч на севере), оптимальной теплообеспеченности (сумма

среднесуточных температур выше 10°С изменяется от 1680° на юге до 950° в горных районах и побережье озера Байкал), небольших скоростей ветра – способствует формированию локальных климатов, пригодных для отдыха. Их разнообразие и контрастность связаны с деформацией изменения широтного прихода солнечной радиации и крупномасштабных циркуляционных процессов под влиянием сложного физико-географического строения территории. Для уточнения влияния проявлений локальных климатов (побережья оз. Байкал, горных районов, равнин и долин рек) на отдых человека факторы разделены на благоприятствующие и препятствующие. К благоприятствующим факторам относятся число ясных дней летом и зимой, определенный режим погоды в дневные часы, число дней с нормально-эквивалентно-эффективными температурами выше нижнего уровня комфорта.

К препятствующим отдыху факторам отнесены: число дней с пасмурной погодой, с сильным ветром (более 15 м/с), с осадками более 1 мм, с метелями. К ним же отнесены данные о периоде возможного ультрафиолетового голодания, о резких внутрисуточных перепадах температуры воздуха, число дней с неудовлетворительными погодами, а также – зимой – с очень и крайне суровыми погодами, при которых рекомендуется ограничение режимов труда и отдыха на открытом воздухе.

Наибольший потенциал имеют территории с благоприятным климатом, не имеющие ограничений по режиму и видам отдыха на открытом воздухе. Так, в подзоне умеренного дискомфорта ограничение отдыха на открытом воздухе может достигать 20 дней в год. Повышение дискомфортности климата, обусловленное совокупностью параметров атмосферы, ограничивающих пребывание человека на открытом воздухе, ведет к снижению рекреационного потенциала территории. В подзоне сильного и очень сильного дискомфорта период, ограничивающий отдых на открытом воздухе, может достигать соответственно 2 и 3 месяцев в год.

Таким образом, можно сделать вывод, что климатические особенности территории являются одним из определяющих факторов развития туризма и рекреации. Результатом применения данного принципа при разработке схемы развития туризма на территории Иркутской области является тот факт, что основные зоны развития туризма располагаются на территориях с наиболее благоприятным климатом. И хотя некоторые территории обладают набором рекреационных ресурсов (памятники архитектуры, уникальные ландшафты), неблагоприятный климат делает нецелесообразным развитие туризма в этих районах.

Одним из важных для человека компонентов ландшафта, определяющих качество его отдыха, является вода – как поверхностная, так и подземная, а также лечебные грязи. Температурный режим открытых водоемов – основной ограничительный фактор для купания, подводного плавания и водных лыж. Вода считается прохладной и приемлемой для купания здоровых взрослых людей уже при температуре 17-19°С, холодной и доступной лишь для закаленных – при температуре 14-16°С, наиболее благоприятна более теплая вода (20-24°С). В открытых водоемах на юге области период с температурами выше 17°С составляет около 1,5 месяцев. На Байкале лишь в мелководных заливах и бухтах в отдельные дни вода может прогреваться до 20°С и выше.

Достаточная площадь акваторий крупных рек Лены и Ангары, водохранилищ, озера Байкал благоприятна для широкого спектра водных видов отдыха: парусного спорта, гребли, водных лыж и пр. Привлекательны для водного туризма (на лодках, байдарках, плотах и пр.) естественные речные препятствия: быстрины, пороги, водопады, мели, которыми изобилуют все горные реки. Многообразие типов лечебных и лечебно-столовых вод, лечебных грязей существенно повышает рекреационный потенциал области.

При оценке достоинств других природных компонентов особо принимается во внимание привлекательность и многообразие форм ландшафта. Кроме того, при оценке рельефа учитывались также панорамность и живописность, крутизна склонов; при оценке растительного и животного мира – редкие и исчезающие виды, в том числе занесенные в

Красную книгу России и области, ненарушенный растительный покров, заказники по охране отдельных видов животных и комплексные, мигрирующие виды; при оценке гидроминеральных ресурсов – их количество, значимость для областного и регионального использования.

В суммарной совокупной привлекательности рассмотренных основных природно-рекреационных компонентов можно различить пять качественных градаций: очень низкая, низкая, средняя, высокая и очень высокая. Такой подход к оценке не противоречит основным теоретическим положениям рекреационной географии и позволяет на уровне оценки внешнего разнообразия сравнивать рекреационную привлекательность различных территорий в России и за ее пределами.

С привлечением обширных фондовых и картографических опубликованных материалов на основе изложенного подхода выполнена покомпонентая качественная оценка, которая показывает основные достоинства и степень привлекательности рекреационных угодий каждого муниципального района.

Наибольшей привлекательностью для туристов являются Ольхонский, Слюдянский, Иркутский и Нижнеудинский районы, где сосредоточены уникальные природные памятники, богата и разнообразна флора и фауна, встречаются их редкие виды; в три первых района входят акватория Байкала и его побережье. В районах, сопредельных с отрогами Восточного Саяна, Станового и Патомского нагорье, отмечаются наибольшее разнообразие и живописность форм рельефа. Муниципальные районы, примыкающие к водохранилищам, имеют большой потенциал для развития различных форм отдыха на воде. Разнообразие и внушительные запасы гидроминеральных ресурсов, особенно редких, существенно повышают рекреационную значимость многих районов – Катангского, Казачинско-Ленского, Киренского, Тулунского, Нукутского, Усольского, Усть-Кутского. Площадь рекреационных угодий колеблется в пределах 3-10 % общей площади муниципальных районов. Условно можно разделить группы районов по привлекательности на три больших блока – наиболее привлекательные, условно привлекательные и непривлекательные.

Вместе с тем известно, что при территориальной организации рекреационного освоения необходимо придерживаться определенного уровня допустимых нагрузок. В соответствии с этими нагрузками необходимо выделять зоны с наибольшим рекреационным потенциалом. Поэтому под рекреационным потенциалом понимается та часть природных рекреационных ресурсов, которая может быть использована человеком для отдыха без нанесения им ущерба. Следовательно, его натуральное выражение исчисляется в человеко-днях и зависит от качества ресурса, площади его проявления и удельной рекреационной емкости, которая обычно меньше допустимой нагрузки. Удельная нагрузка на ландшафты определяется количеством людей на единицу площади за конкретный промежуток времени (обычно за год, сутки, день, час). Различают оптимальную нагрузку, не приводящую к нарушениям; предельную, или максимально допустимую (обратимую); деструкционную (необратимую, гибельную) (Реймерс, 1990). При этом широкий диапазон величин рекреационной нагрузки на разные типы ландшафтов (от степных до горно-тундровых) и водную поверхность отражает их различную устойчивость и зависимость от многих факторов. Немаловажное значение для качественного отдыха имеет обеспечение психологического комфорта для человека.

Исходя из рассмотренного положения о наибольшей рекреационной ценности «дикой природы» и учитывая очень большие различия в существующих нормативах и методах их установления, нами для определения рекреационного потенциала за основу приняты теоретические расчеты удельной емкости по Н.Ф. Реймерсу (1990) – 4 чел./дней в год на 1 га. Поскольку набор рекреационных угодий муниципальных районов разнообразен и представлен лесными, горными, лугово-болотными и степными территориями, побережьями и акваториями рек и озер, оптимальная нагрузка на ландшафты с учетом психологического комфорта и видов отдыха принята от 0,2 до 16 чел/дней в год на 1 га.

Такие низкие нормативы гарантируют высокое качество отдыха, отсутствие негативной реакции природной среды и ее сохранение на достаточно длительный период. При этом значение потенциала в разных районах будет уменьшаться в соответствии с усилением дискомфортного климата и уменьшением интегральной привлекательности основных объектов и природных условий, формирующих рекреационную ценность территории.

Муниципальные районы по рекреационному потенциалу разделяются на три группы. В группу с наибольшим потенциалом (выше 1 млн чел/дней) входят Иркутский, Слюдянский, Ольхонский, Тайшетский и Нижнеудинский районы, где возможно развитие почти всех видов отдыха – научно-познавательного, лечебно-оздоровительного и спортивно-массового. Потенциал большинства районов изменяется от 400 до 800 тыс. чел/дней в год. Его освоение потребует особого подхода. Не исключается, что в районах с наличием гидроминеральных ресурсов ведущим может стать лечебно-оздоровительный отдых, а в буферных зонах особо охраняемых территорий – научно-познавательный туризм. Потенциал муниципальных районов с малой площадью и меньшим разнообразием рекреационных угодий не превышает 300 тыс. чел/дней. Здесь развитие рекреации потребует форм отдыха, прежде всего соответствующих менталитету местного населения, а уж затем – и интересам туристов. Например, для возрождения и поддержания культурно-этнического наследия в Эхирит-Булагатском районе потребуются внушительные капитальные вложения. Обширные пространства Катангского района с низкой устойчивостью и небольшим разнообразием типов ландшафта, суровыми климатическими условиями могут быть использованы для развития спортивно-охотничьего туризма.

Буферные зоны Бодайбинского и Байкало-Ленского заповедников, Тофаларского государственного природного заказника, отроги Саян наравне с горным Алтаем и Тывой имеют всероссийское значение для развития научно-познавательного и спортивного туризма. Изменение ситуации с горно-туристскими зонами (около 70 % мест в альпинистских лагерях приходилось на Горно-Кавказский регион, 30 % – на Среднеазиатский) постепенно смещает интересы российских горных туристов в Саяны, Становое и Патомское нагорья. Развитие лечебно-оздоровительных учреждений на базе уникальных гидроминеральных ресурсов может обеспечить спрос не только в Восточно-Сибирском регионе.

Эффективность использования природного рекреационного потенциала зависит не только от его качества, а также от транспортной доступности, рынка спроса на рекреационные и сопутствующие услуги. Поскольку последние на областном уровне слабо исследованы, нами для анализа востребованности рекреационного потенциала принято, что все население, состоящее на диспансерном учете, нуждается в ежегодном отдыхе длительностью 20 дней. Анализ соотношения природного рекреационного потенциала и ориентировочной потребности населения муниципальных районов в лечебно-оздоровительном отдыхе показал, что большинство районов имеют избыточный рекреационный потенциал, который в ближайшем будущем не будет востребован в полной мере. Однако вопросам охраны рекреационных ресурсов должно быть уделено серьезное внимание. В малонаселенных районах они чаще всего представлены территориями «дикой природы», сокращение которых в планетарном масштабе неуклонно продолжается.

Отдельные районы с высоким качеством потенциала, но не востребованным, расположенные вблизи рекреационно-дефицитных территорий, причем с хорошей транспортной доступностью, имеют все предпосылки развития индустрии отдыха. Так, в Слюдянском районе уже в настоящее время формируется рынок туризма. Весомую долю (26 %) от общего годового потока туристов составляют гости конференций и фестивалей. Потребность местного населения в лечебно-оздоровительном отдыхе составляет всего 16 % от природного потенциала. Функционирующие на данный момент турбазы, базы отдыха, туристы-дикари осваивают не более 30 % от природного рекреационного потенциала. Таким образом, одной из приоритетных задач становится развитие инфраструктуры туризма. Дополнительно к существующим направлениям здесь возможно

более широкое развитие зимних видов отдыха. На обширных пространствах Восточной Сибири, где в основном выпадает мало снега, трудно найти подобную склонам Хамар-Дабана территорию со столь благоприятными условиями (обилием снега и мягкой зимой) для развития разных видов зимнего отдыха. На данный период зимний туризм составляет чуть более 10 % от годового потока отдыхающих.

Хорошие перспективы развития отрасли туризма имеются и для Ольхонского района, который выгодно отличается чистотой атмосферного воздуха и тем, что на большей части его территории не нарушены первозданность и самобытность рекреационных ресурсов – качества, высоко ценимые в мире. Расположенные в районе ведомственные базы отдыха, турбазы на Маломорском побережье и острове Ольхон, туристы-дикари с учетом потребности местного населения в сумме осваивают не более 20 % от потенциала.

Рациональное освоение высокого рекреационного потенциала требует всестороннего, более детального изучения вопроса по выявлению объема потребности в рекреационных услугах с учетом динамики цен, транспортной доступности и пр. Районы с наибольшим потенциалом (Слюдянский, Иркутский, Ольхонский, Нижнеудинский) могут быть перспективны для наиболее широкого развития международного туризма. Другие районы, со средним и низким потенциалом, требуют особенно внимательного выявления ресурса и развития форм и видов рекреации, отвечающих их индивидуальным особенностям.

Фактически на данный момент весь туризм сосредоточен на озере Байкале и прилегающих территориях. Безусловно, Байкал является уникальным рекреационным ресурсом, однако, ввиду серьезных экологических ограничений, здесь необходимо развивать рекреационную деятельность на основе четко разработанных программных действий.

Рекреационные ресурсы этой территории концентрируются, в первую очередь, вдоль береговой линии Байкала, имеющей протяженность около 2000 км. При этом 70 % берега недоступно с суши. Здесь размещены уникальные ландшафты, участки, пригодные для размещения стационарных и сезонных баз отдыха, в т.ч. с хорошо прогреваемой летом водой, расположено 26 минеральных источников, имеющих рекреационное значение, 182 памятника природы, 94 историко-культурных объекта. Существенным экологическим ограничением инвестиций в использование рекреационных ресурсов является то, что подавляющая часть территории занята заповедниками, национальным парком, заказниками (21 %) и землями лесного фонда с лесами 1-ой группы (39 %), 35 % территории занимает озеро Байкал.

Помимо озера Байкала, на территории Иркутской области есть регионы, обладающие довольно большим рекреационным потенциалом. Они различаются по основному виду туризма. Это этнотуризм (Нижнеудинский район), спортивный (Бодайбинский район) и охото-рыболовецкий (Жигаловский район).

Этнотуризм в Нижнеудинском районе возможен благодаря тому, что на территории этого района проживет самая малочисленная народность России – тофы, или тофалары. Они сохранили свою уникальную культуру и самобытность и представляют большой интерес для этнографов и людей, увлекающихся этнографией и изучением малых народов. Развитие туризма на территории проживания тофаларов может позволить сохранить этот народ, благодаря вовлечению их в туристическую деятельность. Производство сувенирной продукции, работа в роли гидов и проводников позволит повысить уровень жизни местного населения.

Нижнеудинский район располагает ресурсами, необходимыми для развития спортивного туризма. Рельеф местности и климатические условия позволяют говорить о довольно большой привлекательности района для проведения спортивных походов небольшого уровня сложности. Возможно и совмещение этих двух видов туризма.

На территории Иркутской области возможно развитие экологического, познавательного туризма на территории Бодайбинского района. Границы планируемой

рекреационной зоны совпадают с границами Бодайбинского заповедника, который, в свою очередь, расположен близ границы с Забайкальским краем. На территории рекреационной зоны проходят долина реки Витим, озеро Орон. Этот район удален от промышленных центров, поэтому здесь практически нетронутые ландшафты, что является очень важным фактором для экотуризма. Большое количество горных рек, сильно расчлененный рельеф делает Бодайбинский район очень привлекательным для водного туризма. Так как такой вид туризма не требует строительства большого количества объектов, недостаточная транспортная доступность региона не является препятствием для развития туризма. Доставка туристов в рекреационную зону может осуществляться по Байкало-Амурской железнодорожной магистрали. Однако необходимо размещение контрольно-спасательной службы МЧС, располагающей несколькими вертолетами, для оказания экстренной помощи туристам. Также вертолетный парк можно использовать для заброски туристов к началу маршрутов. Данная рекреационная зона регионального уровня, но возможно привлечение туристов со всей России. Так как доставка туристов будет осуществляться через территорию Читинской области, данная зона приобретает межрайонный статус. Однако все основные объекты и маршруты будут на территории Иркутской области.

Особо отметим, что на территории Государственного природного заповедника «Витимский» возможен только строго регламентированный экологический или познавательный туризм, осуществляемый в пределах разработанных и утвержденных эколого-туристических маршрутов.

Иркутская область обладает достаточным фаунистическим разнообразием, что позволяет развивать здесь охото-спортивный туризм. Наиболее предпочтительным районом для этого вида туризма является Жигаловский. Здесь сосредоточены зоны обитания большинства промысловых видов животных, а в реках, протекающих на территории района, обитает большое количество промысловых рыб. Таким образом, есть все условия для создания здесь ряда охотничьих и рыболовных заимок. В случае создания рекреационной зоны, необходимо значительно усилить контроль за охотой и не допускать браконьерства. Дополнительным стимулирующим фактором здесь может быть перспектива строительства на территории района автомобильной дороги общего пользования регионального или межмуниципального значения, которая может соединить Жигалово и Усть-Кут. Таким образом и возникнет Жигаловская рекреационная зона регионального уровня.

Помимо указанных крупных рекреационных зон, на территории Иркутской области существует несколько относительно небольших зон, пригодных для развития пригородного туризма. В частности, это берег Братского водохранилища, в районе города Братска. В основном, это территория южнее Братска в районе п. Порожский. На сегодняшний день эта территория достаточно активно используется жителями Братска для выездов выходного дня, однако, там не существует развитой инфраструктуры.

Город Байкальск является межрегиональным центром горнолыжного туризма. Сюда приезжают туристы со всего СФО. На сегодняшний день в Байкальске создана инфраструктура горнолыжного туризма, однако уровень обслуживания необходимо повышать. Данный рекреационный объект можно рассматривать как туристический объект федерального уровня. Кроме того, горнолыжные базы функционируют в р.п. Листвянка и с. Олха.

В пределах Иркутской области расположен Ангаро-Ленский артезианский бассейн минеральных вод. Разведано около 300 минеральных источников, 6 грязевых озер. В районах Восточных Саян, Байкальского нагорья, в бассейне Ангары обнаружены месторождения термальных и холодных углекислых, сульфидных термальных хлоридно-натриевых и хлоридно-кальциевых вод, содержащих сероводород, бром. Богаты иловыми сульфидными грязями озера Мальта, Соленое, Дабагат. Перспективно для лечебного использования сапропели озера Суховское. В Усольском районе существуют бальнеологические ресурсы, которые на сегодняшний день уже используются. Так,

построен и функционирует бальнеологический курорт «Мальта», являющийся объектом регионального уровня.

Успешному развитию туризма способствует выгодное географическое расположение региона, который находится на пересечении транспортных потоков из Европы и стран Азиатско-Тихоокеанского региона, наличие уникальных природно-рекреационных ресурсов, значительный культурно-исторический потенциал, разнообразие этнических культур, более чем 50-летний опыт приема туристов.

Основой туристско-рекреационного потенциала является озеро Байкал, включенное в список Всемирного природного наследия ЮНЕСКО. Это не только природный феномен, но и сокровищница материальной и духовной культуры Центральной Азии.

В Иркутской области расположено 7 аэропортов, из них 2 международных (в Иркутске и Братске). Через область проходят Транссибирская железнодорожная магистраль, служащая основной артерией для перевозки пассажиров, а также Байкало-Амурская магистраль, по Кругобайкальской железной дороге курсируют экскурсионные поезда. В регионе сосредоточено 7 % российских особо охраняемых природных территорий, имеется 6 озер с ценными запасами лечебной грязи, 230 скважин и родников, 25 месторождений лечебных минеральных вод. В области насчитывается более 1,5 тыс. экскурсионно-познавательных объектов, наибольшее их число на единицу площади приходится на город Иркутск, включенный в 1970 г. в список исторических городов, функционирует 87 музеев (включая государственные, ведомственные, корпоративные и частные).

В регионе осуществляет деятельность 109 туроператоров, включенных в Единый федеральный реестр туроператоров, функционирует 667 коллективных и иных средств размещения (далее – КСР), в том числе 26 санаториев, а также порядка 1400 объектов общественного питания. Из 667 КСР классифицировано 201, из них: категорию «пять звезд» имеет 3 КСР, категорию «четыре звезды» – 16 КСР, категорию «три звезды» – 36 КСР, категорию «две звезды» – 36 КСР, категорию «1 звезда» – 16 КСР, категорию «без звезд» – 94 КСР. Подготовку специалистов в сфере туризма и гостеприимства осуществляет 2 ВУЗа и 4 СУЗа.

Основные показатели, характеризующие развитие внутреннего и въездного туризма в Иркутской области, в последние годы имеют положительную динамику. Так, за 2017-2019 годы количество туристских прибытий в регион увеличилось на 8,2 % и составило по оценочным данным в 2019 году 1 728,3 тыс. человек, в том числе количество иностранных туристов выросло в 1,74 раза и составило 367,8 тыс. человек. Однако в 2020 году в связи с распространением на территории Иркутской области коронавирусной инфекции (COVID-19), количество туристских прибытий в регион резко сократилось и составило на конец 2020 года лишь 938 тыс. чел.

До 2021 года в структуре иностранного туристского потока лидирующую позицию занимал Китай, высокую долю среди иностранных туристов занимали гости из Республики Корея, Германии, Франции, Монголии, США, Японии, Великобритании, Польши, Швейцарии. Иностранные туристы и жители других регионов посещали Иркутскую область с культурно-познавательными, лечебно-оздоровительными целями, осуществляли деловые поездки, экологические туры и частные визиты.

Вместе с тем, туристский потенциал региона не задействован в полном объеме, также серьезную угрозу для успешного развития туристской отрасли представляет начавшаяся в 2020 году пандемия коронавируса. На текущий момент наметилась тенденция по восстановлению туристского потока в регион, по оценочным данным количество туристских прибытий в регион за 9 месяцев 2021 года составило 1,2 млн чел. По данным управления по вопросам миграции ГУ МВД России по Иркутской области количество иностранных граждан, поставленных на миграционный учет, без учета приехавших с целью работы или учебы снизилось в отчетном периоде 2021 года по сравнению с аналогичным периодом 2020 года в 3,3 раза и составило 12 тыс. человек (9 мес. 2020 года – 53 тыс. чел.).

В таблице 1.9-1 представлены показатели туристической деятельности в Иркутской области в 2016-2021 гг.

Таблица 1.9-1. Показатели туристической деятельности Иркутской области

№	Показатели туристической деятельности	По годам					
		2016	2017	2018	2019	2020	2021 оценка
1	Общее количество туристов (иностранных, российских), (тыс. чел.)	1525,8	1597,8	1671	1829,8	938,0	1432,5
2	Количество средств размещения на территории Иркутской области (ед.)	431	498	516	516	667	667
3	Объемы оказанных туристских услуг, (млрд руб)	5,3706	5,6005	6,4786	6,4786	5,8721	5,8721

По оценочным данным, предоставленным Иркутскстатом, за 9 месяцев 2021 года объем платных услуг в туристско-рекреационной сфере вырос по сравнению с аналогичным периодом прошлого года в два раза и составил 4 314,0 млн руб. (9 месяцев 2020 года, по уточненным Иркутскстатом данным – 2 126,7 млн руб.).

Сумма налоговых поступлений в консолидированный бюджет Иркутской области от деятельности по размещению посетителей, по предоставлению услуг общественного питания, от деятельности туристических агентств и туроператоров по состоянию на 01.10.2021 года – 1 174,9 млн руб., что в 1,9 раза больше, чем в аналогичном периоде 2020 года (614,6 млн руб.).

Через территорию Иркутской области проходят международные туристические маршруты: «Великий чайный путь», «Байкал-Хубсугул», «Байкал-Аляска», а также реализуются межрегиональные туристские проекты «Восточное кольцо России», «Золотое кольцо Сибири», «Маршрутами Великой Северной экспедиции», «Сибирский тракт», «Байкало-Ленские столбы», «Ангарский треугольник».

В целом на территории Иркутской области насчитывается более 29 туристических маршрутов, а также 19 маршрутов по особо охраняемым территориям федерального значения (Прибайкальский национальный парк, государственный природный заповедник Витимский, Байкало-Ленский заповедник).

Территорию Иркутской области можно разделить на четыре зоны, в разной степени готовые к развитию туризма:

1. Зона «Прибайкалье» (г. Иркутск, Иркутский (р.п. Листвянка, п. Большое Голоустное)), Ольхонский (побережье Малого моря и о. Ольхон), Слюдянский (г. Байкальск, г. Слюдянка, п. Утулик, р.п. Култук) районы, через которые в настоящее время пролегают наиболее популярные туристские маршруты: Иркутск – р.п. Листвянка – Кругобайкальская железная дорога (далее – КБЖД) – Култук – Утулик – Байкальск, а также Иркутск – Малое море (с. Сахюрта) – о. Ольхон. Перспективные виды туризма: экологический, активный, сельский, оздоровительный, спортивный, деловой, научно-образовательный, событийный и гастрономический туризм.

2. Зона «Братское море и Сибирский тракт» (Ангарск, Свирск, Усольский, Черемховский, Заларинский, Тулунский районы, территории вдоль береговой линии Братского водохранилища (Осинский, Нукутский, Братский районы)). Перспективные виды туризма: сельский и этнотуризм, культурно-познавательный туризм, охота и рыбалка, пляжный и оздоровительный туризм.

3. Зона «Культура коренного населения» (Усть-Ордынский Бурятский округ, места проживания коренных малочисленных народов (тофы, эвенки) Нижнеудинский, Качугский, Казачинско-Ленский, Катангский районы). Перспективные виды туризма: сельский и этнотуризм, охота и рыбалка, событийный туризм.

4. Зона «Территория Байкало-Амурской Магистрали» (Усть-Илимский, Нижнеилимский, Братский, Усть-Кутский районы). Перспективные виды туризма: культурно-познавательный и приключенческий, охота и рыбалка, оздоровительный туризм.

Притягательная сила озера Байкал и уникальной территориальной идентичности позволяет привлекать на территорию в качестве туристов специалистов мирового уровня из разных стран и регионов в различных форматах: на конференции и иные деловые события, отдых, исследовательские и научные мероприятия, обучение и преподавание. Наличие такого сегмента туристов дает возможность при определенных условиях сформировать базовую связность и кооперацию с мировыми центрами по тем или иным направлениям научной и хозяйственно-экономической деятельности.

Это тесно коррелируется с планами по созданию на Байкале научно-образовательного центра мирового уровня. Появление в регионе иностранных студентов и ученых будет не только формировать экспортный приток денег, но и способствовать формированию центров компетенций мирового уровня в приоритетных для развития региона сферах, которые будут обеспечиваться специалистами, студентами, проектными инициативами. Другой формат развития центров компетенций связан с появлением в регионе конгрессной инфраструктуры мирового уровня, привлекающей целевую аудиторию для реализации высокодоходных турпродуктов и обеспечивающей целевое туристическое позиционирование региона.

Еще одно из наиболее перспективных направлений – это создание на Байкале биомедицинских центров, ориентированных на лечение пациентов со всего мира, что является развитием такого направления, как медицинский туризм. Помимо наличия самого экспорта медицинских услуг и притока экспортных денег, создание биомедицинских центров сформирует в регионе высочайшего уровня медицину, которая будет доступна и для местного населения, что в свою очередь существенно поднимет привлекательность и качество жизни и что не менее важно, ее продолжительность. Туризм также является специфической формой экспорта высокотехнологичной эколого-ориентированной среды проживания, как на побережье, так и в ближайших городах, и может обеспечить внешний спрос на эту среду, ее окупаемость, повысить уровень развития инфраструктуры и сферы гостеприимства.

В июле 2021 года внесены изменения в действующее законодательство и закреплено понятие «развитие сельского туризма», что позволяет дополнить перечень основных направлений государственной поддержки в сфере развития сельского хозяйства новым направлением. С 1 января 2022 года мероприятия государственной поддержки будут реализованы в рамках федерального проекта «Развитие сельского туризма». Иркутская область располагает большими возможностями для развития сельского туризма: помимо животноводства и дойки коров, косьбы сена, выращивания овощей, демонстрации народных промыслов, бани и блюд из экологически чистых продуктов, регион может предложить туристам горный туризм, отличную рыбалку, охоту и прогулки на лошадях, пешие прогулки по тайге со сбором грибов и ягод. На территории региона находится 52 объекта, 26 из них – сельские, 26 иных объектов сельского туризма (гостевые дома, усадьбы и пр.), ежегодно проводится около 30 событийных мероприятий. Перспективны с точки зрения развития сельского туризма Иркутский, Ольхонский, Слюдянский, Заларинский (в 2019 году деревня Хор-Тагна включена в ассоциацию «Самые красивые деревни России»), Усольский, Черемховский, Качугский, Нижнеудинский, Тулунский, Зиминский, Братский районы, а также территория Усть-Ордынского Бурятского округа.

Развитие организованного туризма на территории Иркутской области, минимизация экологической нагрузки от сферы туризма, повышение качества, конкурентоспособности, эффективности и доходности от реализации регионального туристского продукта становятся основными приоритетами на ближайшие пять лет, а вовлечение в хозяйственный туристский оборот территорий неприлегающих к озеру Байкал – приоритетом последующих лет реализации Стратегии.

При этом огромный туристский потенциал Байкальского региона не реализован в полной мере, отрасль в настоящее время формирует лишь 0,7 % ВРП (прямой вклад). Необходимо решить задачи организации и регулирования туристических потоков, создания

необходимой инфраструктуры для минимизации ущерба экосистеме, с одной стороны, и обеспечения дополнительных доходов бюджетной системы, с другой. Для этого необходим вывод туристско-рекреационной отрасли Байкальского региона на качественно новый уровень, включая создание современного конкурентоспособного туристского комплекса, предлагающего российскому и иностранному туристу разнообразный и качественный туристский продукт, с учетом условий природосбережения, уменьшения негативного антропогенного воздействия от неорганизованной туристской деятельности на Байкальскую природную территорию.

Байкал включен в перечень приоритетных макротерриторий в рамках национального проекта «Туризм и индустрия гостеприимства», поэтому особенно важную роль для отрасли туризма играет усиление межрегиональных связей.

Консолидация усилий с Республикой Бурятия и Ростуризмом по формированию межрегионального туристского продукта и туристских маршрутов, основанного на туристских ресурсах озера Байкал произошла в феврале 2021 года и отражена в трехстороннем соглашении. Совместно с регионами Сибирского федерального округа в рамках работы Межрегиональной ассоциации «Сибирское Соглашение» сформирован комплексный инвестиционный проект «Развитие внутреннего и въездного туризма в Сибири» (2019-2025 годы)» и начата работа по формированию Единого событийного календаря Сибири.

Одной из ключевых зон развития экологического туризма на территории Иркутской области является территория Прибайкальского национального парка, подведомственного ФГБУ «Заповедное Прибайкалье», которую ежегодно посещает более 150 тыс. российских и иностранных туристов.

В среднесрочной перспективе планируется реализация ряда инвестиционных проектов с учетом внедрения кластерного подхода к управлению территорией национального парка. В качестве приоритетных – территория острова Ольхон, побережье Малого моря, местность вблизи поселка Большое Голоустное, участки западного побережья оз. Байкал. В рамках проекта «Заповедное ожерелье Байкала» планируется строительство и реконструкция причальных сооружений, визитно-информационных центров, объектов инфраструктуры приема туристов, организация сети контрольно-пропускных пунктов на основных магистралях движения туристских потоков для учета антропогенной нагрузки. Ожидаемым результатом станет кратное увеличение среднегодового потока туристов и экскурсантов, посещающих экологические маршруты к 2030 году (расчетная максимальная рекреационная емкость Прибайкальского национального парка составляет 593,8 тыс. человек в год).

В соответствии с Правилами организации туризма и отдыха в центральной экологической зоне Байкальской природной территории в Иркутской области, утвержденными постановлением Правительства Иркутской области от 19.09.2019 № 777-пп, на территории региона предусмотрено создание одиннадцати туристско-рекреационных зон. Для каждой зоны предусмотрена максимальная антропогенная нагрузка и концентрация туристской инфраструктуры, что позволяет минимизировать нагрузку на уникальные экосистемы озера Байкал. В Слюдянском районе предусматривается создать пять, а в Иркутском и Ольхонском районах – по три туристско-рекреационных зоны.

20 июля 2021 года заключено Соглашение о сотрудничестве между Правительством Иркутской области и АО «Корпорация Туризм.РФ» в целях содействия развитию внутреннего и въездного туризма, создания и развития туристских территорий. Развитие туристских территорий предусмотрено на основе мастер-планов территорий, в первую очередь для территорий: г. Иркутск, г. Байкальск, туристско-рекреационный кластер «Тальцы» (Байкальский тракт), р.п. Листвянка, п. Большое Голоустное, п. Бугульдейка.

Для создания положительного туристского имиджа территории, повышения эффективности, стимулирования спроса и повышения доступности регионального туристского продукта необходимо разработать туристский бренд региона и создать

брендовый туристский маршрут – визитную карточку Иркутской области, связывающий туристские территории, обустроить экологические тропы и маршруты, создать сеть кемпингов и глэмпингов, развить придорожную инфраструктуру, развить систему туристской навигации (в том числе мобильные и аудиогиды), создать сети водных и круизных маршрутов, а также расширить ассортимент туристских услуг, в который будут включены знакомство с культурой и бытом местного населения, особенности местной гастрономии, обеспечить проведение туристских событий в течение года, создать линейку региональной сувенирной продукции и реализовать проект по популяризации лечебно-оздоровительного туризма и санаторно-курортного лечения «Байкальское здоровье».

Так в настоящее время продолжается работа по созданию брендового туристского маршрута «Южно-байкальское кольцо», который объединяет четыре территории – города Иркутск, Байкальск, поселки Листвянка и Новоснежная. Данный проект разрабатывается Правительством Иркутской области совместно с Байкальским банком ПАО Сбербанк в рамках работы по развитию туризма в Южном Прибайкалье.

Иркутск является крупным транспортным и логистическим узлом, въездными «воротами» на Байкал. В городе реализуются проекты по строительству современной благоустроенной парк-набережной «Солнечная дорога», реконструкции центральной части города с сохранением исторического наследия «Иркутские кварталы» на условиях государственно-частного партнерства. Проведена работа по благоустройству общественных пространств: развлекательные зоны на острове Конный, заливе Якоби. В первую очередь необходимы реконструкция международного аэропорта Иркутск для увеличения его пропускной способности, создание полноценного речного вокзала, проведение комплексной работы по реконструкции объектов культурного наследия и вовлечение их в туристский оборот (реализация проектов: «Музейно-туристический комплекс «Центр изучения человека» (Глазковский некрополь), «Купеческий квартал», обустройство набережной вдоль реки Ангара, развитие креативных кластеров, и туристических пространств в соответствии с «туристическим кодом» города, строительство и реконструкция объектов «Курбатовские бани», «Гранд отель» и т.д.), строительство резиденции «Дома приемов», современного кластера для проведения международных, общероссийских и региональных мероприятий (экспоцентр, конгресс-центр, универсальный концертный зал, гостиничные комплексы, создание современного городского парка с набережной на Чертугеевском полуострове). Также необходимо развитие и переформатирование выставочного комплекса «Сибэкспоцентр», строительство «Японского квартала», берегоукрепление и благоустройство набережной р. Ангары (Цесовская набережная), с последующим включением территории береговой полосы от Глазковского моста до мемориала «Вечный огонь» в состав Единой Набережной, реализация иных инфраструктурных проектов, направленных на создание качественной городской среды.

Деловой туризм путем проведения на территории региона крупных выставочно-ярмарочных и деловых мероприятий способен решить проблему сезонности туристского продукта, а также способствует улучшению имиджа региона.

Территория Байкальского тракта, соединяющего город Иркутск и р.п. Листвянка, относится к проекту развития городской агломерации и также имеет потенциал к насыщению объектами туристской инфраструктуры, в основном связанной с развитием конгрессной деятельности, лечебно-оздоровительного, культурно-познавательного, детского и активных видов туризма. На территории необходимо развитие туристско-рекреационного кластера «Тальцы», где планируется создать зеленую парковую зону с велосипедными дорожками и дорожками для роллеров, терренкурами, скейт парком, трассой для беговых лыж, пунктами проката и отдыха, современными игровыми детскими площадками и арт-зонами, а также зону с высококлассным сервисом, где будут отели, рестораны, сувенирные лавки, ремесленные мастерские. На Байкальском тракте возможна реализация проектов санаторно-курортной направленности, создание крупного

круглогодичного детского лагеря, горнолыжной трассы, парка деревянной скульптуры и иных объектов.

Следующая точка развития – рабочий поселок Листвянка, в котором уже реализован проект по строительству первого глэмпинга на Байкале – «Долина мечтателей». В поселке планируется сделать акцент на развитии конгрессно-делового, образовательного и научного туризма. В частности, запланированы реализация проекта «Шаман-камень», включающего берегоукрепление и обустройство набережной, строительство конгресс-центра, пешеходной тропы на камень Черского, пешеходного мостового перехода, пристани для маломерных и парусных судов, развитие образовательного центра и реконструкция Байкальского музея ИНЦ СО РАН, Международного экологического детского центра «Байкал». Также поселок является центром туризма выходного дня и транзитным пунктом маршрутов, логистически проходящих по акватории озера Байкал, поэтому важное значение имеет развитие и реконструкция причальных сооружений (причал Листвянка, причал Рогатка и п. Байкал (порт)). Необходимо реализовать комплекс мероприятий по поддержке производства сувенирной продукции, переработке и продаже местной сельхозпродукции, дикоросов и иных местных специалитетов.

Из рабочего поселка Листвянка до города Байкальска можно добраться водным транспортом или по Кругобайкальской железной дороге (далее – КБЖД). В связи с этим, в 2021 году ОАО «РЖД» разработан мастер-план развития КБЖД, которым предусмотрено благоустройство 11 станций и остановочных пунктов, создание зон «входа» туристов, внедрение раздельной системы сбора мусора, развитие объектов туристического сервиса. Необходимо благоустройство и развитие п. Байкал (порт) (благоустройство привокзальной площади, создание «поворотного круга», организация смотровых площадок, «зон отдыха» и общественных пространств с видом на порт, обустройство набережной реки Ангара, реконструкция причальных сооружений в порту Байкал, на мысе Толстый, строительство причалов в р.п. Култук, г. Слюдянка, стоянки под причаливание судов на воздушной подушке и создание транспортно-логистического центра в г. Байкальске.

В настоящее время разработан стратегический мастер-план комплексного развития Байкальского муниципального образования до 2040 года, согласно которому предполагается превращение г. Байкальска в самодостаточную туристическую дестинацию, доступную для туристов круглый год, за счет развития новых видов туризма (экологического, спортивного, лечебно-оздоровительного, событийного, делового, водного, гастрономического и пр.), формирования турпродукта Байкальска, создания качественной гостиничной и сервисной инфраструктуры с учетом оценки роста турпотока. Байкальск – единственный город на юге Байкала, в котором достаточно места для создания города-курорта мирового класса для развития массового туризма. Предполагается реализация следующих проектов: проект благоустройства прибрежной зоны ОЭЗ ТРТ и набережной «Морской квартал», развитие БГК «Гора Соболиная», благоустройство экотроп, создание спортивного центра «Байкал», лыжероллерной трассы, дайвинг-центра, создание центра технических видов спорта, развитие лечебно-оздоровительного туризма за счет строительство комплекса лечебно-реабилитационного и СПА-центров, строительство зоны HoReCa, а также создание спортивной, культурной и фестивальной зон, обустройство связей между микрорайонами, городских парков и прогулочных зон, создание ТПУ (транспортно-пересадочного узла) и МФЗ (многофункциональной придорожной зоны).. Перспективным для развития туризма является использование промышленной площадки Байкальского целлюлозно-бумажного комбината, где помимо размещения международного центра чистой воды и эко-производств рассматривается создание пояса здоровья и гостеприимства вдоль побережья озера Байкал. Функциональное наполнение этого пояса – санатории, кемпинги, базы отдыха и парк-отели. Территориально в этом же зеленом поясе предполагаются главные фестивальные и многофункциональные площадки, расположенные параллельно набережной.

В п. Новоснежная возможно создание регионального эко-туристского парка обустройство, строительство летних пешеходно-велосипедных троп, лыжных трасс, реконструкция автомобильной дороги до п. Новоснежная и Теплых озер на Снежной.

Одной из ключевых территорий для развития туризма выступает п. Большое Голоустное, где планируется развевать экологический и научно-образовательный туризм. В 2020 году п. Большое Голоустное вошел в число победителей Всероссийского конкурса на создание туристско-рекреационных кластеров и развитие экотуризма. На данной территории планируется создание музея, благоустройство общественных пространств и зон отдыха, туристических троп, внедрение раздельной системы сбора мусора, реконструкция дорог и строительство парковок, коммунальной инфраструктуры, восстановление аэропорта для малой авиации, реконструкция причальных сооружений и обустройство набережной, строительство научно-исследовательской школы-пансиона, центра экотуризма и просвещения, эколого-этнографического комплекса этно-деревни, развитие кемпинговых зон, «кемпов» водных видов спорта (байдарки, сапы, кейтинг и пр.).

К наиболее освоенным туристским территориям, входящим в зону «Прибайкалье», относятся побережье Малого моря и о. Ольхон, расположенные в границах Прибайкальского национального парка. Необходимо отметить, что на данные территории в настоящее время идет максимальная антропогенная нагрузка.

Перспективы данных территорий, в первую очередь, связаны с развитием экологического, сельского, паломнического, молодежного и детского туризма. На территории Ольхонского района планируются к реализации проекты по созданию международного центра экотуризма, музейно-туристического комплекса «Арт-резиденция «Халгай», международного этнокультурного центра «Байгал», строительству визитно-информационного центра в п. Косая степь и в с. Сахюрта, создание Международного детского оздоровительного центра «Байкальский Артек», создание спортивно-адаптационного центра подготовки олимпийских чемпионов и оздоровительно-реабилитационного центра (Камыши-1), развитие сети сезонных средств размещения (глэмпинги/кемпинги), кэмпов водных видов спорта (байдарки, сапы, кейтинг и пр.). Необходимы обустройство туристических маршрутов к объектам показа, строительство причальных сооружений, приведение в нормативное состояние автомобильных дорог, коммунальной инфраструктуры, организация системы сбора и утилизации отходов. В п. Бугульдейка запанировано развитие ландшафтно-видового парка на мраморном карьере, смотровых площадок, а также площадок для событийных мероприятий, развитие точек общественного питания, создание объектов для круглогодичного размещения туристов и т.д.

В начале 2020 года начата работа по созданию Геопарка «Байкал». Цель – развитие научного, познавательного и образовательного туризма путем создания научно-образовательных центров, посвященных различным направлениям изучения Байкала. Еще одним важным мероприятием является обустройство парка природы «Мыс Бурхан» на острове Ольхон.

Кроме того, в рамках зоны «Прибайкалье» имеются предпосылки для широкого развития сферы медицинского туризма: природный рекреационно-восстановительный ресурс территории, наличие научной базы и коллективов ученых, ведущих работу в сфере life science (науки о жизни) и биомедицины, выгодное логистическое расположение территории по отношению к Монголии, Китаю, Корее, Вьетнаму, Камбодже, Таиланду.

Перспективным направлением развития прибайкальских территорий является также создание сети пешеходных и велотроп как в центральной экологической зоне Байкальской природной территории (далее – ЦЭЗ БПТ), так и на территории Олхинского плато (Шелеховский район), Усть-Илимского каньона (Усть-Илимский район). Согласно оценке ассоциации тропостроителей «Большая Байкальская тропа», требуется создание и обустройство не менее 680 км троп.

В 2018 году ФГБУН Институт географии им. В.Б. Сочавы ИГ СО РАН провел научно-исследовательскую работу «Расчет норм рекреационной нагрузки для организованного и неорганизованного отдыха в центральной экологической зоне Байкальской природной территории Иркутской области». Согласно данной работе предельная антропогенная нагрузка в ЦЭЗ БПТ практически достигнута. Таким образом, для предотвращения уничтожения уникальной экосистемы озера Байкал необходимо в первую очередь в обязательном порядке модернизировать существующую туристскую инфраструктуру в ЦЭЗ БПТ, реализовывать проект ОЭЗ ТРТ, а также новые проекты на территориях, которые не прилегают к озеру Байкал.

Учитывая тенденции по развитию в Российской Федерации самодеятельного и автотуризма, а также реализацию в регионе туристического проекта «Сибирский тракт» необходимо создание сети комплексной придорожной инфраструктуры не только на прилегающих к Байкалу территориях, но и по основным магистралям, связывающим Иркутскую область с Красноярским краем, Республиками Бурятия и Саха (Якутия).

Так в зоне «Братское море и Сибирский тракт» планируется помимо создания сети придорожной инфраструктуры также развитие рекреационной инфраструктуры на побережье Братского водохранилища, создание музейно-туристского комплекса на территории с. Мальта Усольского района, в котором находятся уникальные памятники эпохи палеолита, развитие сельского и агротуризма, формирование комфортной и доступной туристской среды (туристско-информационные центры, знаки туристской навигации и др.).

В зоне «Культура коренного населения» планируется создание сети туристских центров в местах проживания коренных малочисленных народов: центр «Чинанга» (Качугский район), центр «Тофа» (Нижнеудинский район), центр «Синилген» (Катангский район), центр «Киренга» (Казачинско-Ленский район), что будет способствовать развитию устойчивого эко- и этнографического туризма, с учетом материальных и духовных интересов местных сообществ, пропагандирующих национальные традиции, не приносящие вред природе. Проект подразумевает создание сети стилизованных этнических гостевых объектов и познавательных маршрутов со средней продолжительностью туров – 8-9 дней.

На территории Усть-Ордынского Бурятского округа продолжится реализация проектов по развитию мест массового отдыха «Золотые пески», расположенных на побережье Братского водохранилища (Осинский район), кумысолечебницы «Нукутская мацеста», оздоровительных объектов на термокарстовом озере Нуху-Нур (Баяндаевский район), а также в сфере этнографического и сельского туризма «Этнографический музей» (п. Баяндай), развитие туристических маршрутов, связанных с именем А. Вампилова (Аларский район). Планируются мероприятия по развитию паломнического туризма к святым местам, а также по созданию комфортной и доступной туристской среды (туристско-информационные центры, знаки туристской навигации и др.).

В зоне «Территория Байкало-Амурской Магистрали» планируется развитие культурно-познавательных проектов, связанных с реализацией и обустройством таких туристских маршрутов, как «Маршрутами Великой Северной экспедиции» и «По местам жизни и деятельности Святителя Иннокентия (Вениаминова)», «Ангарский треугольник», и иных проектов в сфере приключенческого отдыха, охоты и рыбалки, оздоровительного туризма. Продолжится реализация проектов по созданию и реконструкции туристских объектов («Илимский острог», обустройство тропы по маршруту «Треугольник силы Приилимья» в г. Усть-Илимск и др.), работа по созданию комфортной и доступной туристской среды (туристско-информационные центры, знаки туристской навигации и др.).

Концентрация усилий по развитию туризма в приоритетных туристских территориях позволит развивать действующие и создавать новые региональные, межрегиональные и международные маршруты, будет способствовать расширению спектра «транзитных» турпродуктов и услуг (в том числе продолжительностью не более 72 часов) и позволит

связать единым туристским продуктом Иркутскую область с другими регионами Российской Федерации и странами (Китай, Монголия и др.).

Выводы

Территория Иркутской области обладает разнообразными природно-рекреационными ресурсами, которые составляют потенциал для развития различных видов туризма. Однако для развития туризма характерна ярко выраженная сезонность. Активное использование данных ресурсов затруднено расположением их на особо охраняемых природных территориях, слаборазвитой транспортной и инженерной инфраструктурой.

1.10. Особо охраняемые природные территории (ООПТ)

Согласно Федеральному закону от 14.03.1995 № 33-ФЗ «Об особо охраняемых природных территориях», особо охраняемые природные территории (далее – ООПТ) – участки земли, водной поверхности и воздушного пространства над ними, где располагаются природные комплексы и объекты, которые имеют особое природоохранное, научное, культурное, эстетическое, рекреационное и оздоровительное значение, которые изъяты решениями органов государственной власти полностью или частично из хозяйственного использования и для которых установлен режим особой охраны. Особо охраняемые природные территории относятся к объектам общенационального достояния.

Государственные природные заповедники, в том числе государственные природные биосферные заповедники, государственные природные заказники, памятники природы, национальные парки, дендрологические парки, природные парки, ботанические сады и иные особо охраняемые территории, природные объекты, имеющие особое природоохранное, научное, историко-культурное, эстетическое, рекреационное, оздоровительное и иное ценное значение, образуют природно-заповедный фонд.

На территории Иркутской области расположены особо охраняемые природные территории федерального значения:

– Государственный природный заповедник «Байкало-Ленский»;

– Государственный природный заповедник «Витимский»;

– «Прибайкальский национальный парк»;

– Государственный природный заказник «Красный Яр»;

– Государственный природный заказник «Тофаларский».

Особо охраняемые природные территории регионального значения представлены 13 государственными природными заказниками и 57 памятниками природы.

1.10.1. Объект всемирного природного наследия «Озеро Байкал»

Правовую основу охраны озера Байкал определяет Федеральный закон от 01.05.1999 г. № 94-ФЗ «Об охране озера Байкала».

На его основании выделяется *Байкальская природная территория* – территория, в состав которой входят озеро Байкал, водоохранная зона, прилегающая к озеру Байкал, его водосборная площадь в пределах территории Российской Федерации, особо охраняемые природные территории, прилегающие к озеру Байкал, а также прилегающая к озеру Байкал территория шириной до 200 километров на запад и северо-запад от него.

На Байкальской природной территории выделяются следующие экологические зоны:

– *центральная экологическая зона* – территория, которая включает в себя озеро Байкал с островами, прилегающую к озеру Байкал водоохранную зону, а также особо охраняемые природные территории, прилегающие к озеру Байкал; (Перечень видов деятельности, запрещенных в центральной экологической зоне байкальской природной территории определен в постановлении Правительства Российской Федерации от 31.12.2020 № 2399 «Об утверждении перечня видов деятельности, запрещенных в центральной экологической зоне Байкальской природной территории»);

– *буферная экологическая зона* – территория за пределами центральной экологической зоны, включающая в себя водосборную площадь озера Байкал в пределах

территории Российской Федерации;

– *экологическая зона атмосферного влияния* – территория вне водосборной площади озера Байкал в пределах территории Российской Федерации шириной до 200 километров на запад и северо-запад от него, на которой расположены хозяйственные объекты, деятельность которых оказывает негативное воздействие на уникальную экологическую систему озера Байкал.

В соответствии с п. 1 ст.6 Федерального закона от 01.05.1999 № 94-ФЗ (ред. от 01.05.2022) «Об охране озера Байкал» на Байкальской природной территории запрещаются или ограничиваются виды деятельности, при осуществлении которых оказывается негативное воздействие на уникальную экологическую систему озера Байкала:

– химическое загрязнение озера Байкал или его части, а также его водосборной площади, связанное со сбросами и с выбросами загрязняющих веществ, использованием пестицидов, агрохимикатов, радиоактивных веществ, эксплуатацией транспорта, размещением отходов производства и потребления;

– физическое изменение состояния озера Байкал или его части (изменение температурных режимов воды, колебание показателей уровня воды за пределами допустимых значений, изменение стоков в озеро Байкала);

– биологическое загрязнение озера Байкал, связанное с использованием, разведением или акклиматизацией водных биологических объектов, не свойственных экологической системе озера Байкал, в озере Байкал и водных объектах, имеющих постоянную или временную связь с озером Байкал.

Границы Байкальской природной территории и ее экологических зон утверждены распоряжением Правительства Российской Федерации от 27.11.2006 года № 1641-р (ред. от 14.02.2022) «О границах Байкальской природной территории и ее экологических зон - центральной экологической зоны, буферной экологической зоны и экологической зоны атмосферного влияния».

Распоряжением Правительства Российской Федерации от 05.03.2015 г. № 368-р (ред. от 26.03.2018) утверждены границы водоохранной и рыбоохранной зон озера Байкал. Границы водоохранной зоны озера Байкал практически полностью совпадают с границами центральной экологической зоны Байкальской природной территории. В настоящий момент осуществляется корректировка границ.

1.10.2. ООПТ федерального значения

Государственный природный заповедник «Байкало-Ленский»

Организован постановлением Совмина РСФСР от 05.12.1986 г. № 497, приказом Главохоты РСФСР № 498 от 19.12.1986 г., решением Иркутского облисполкома № 87 от 23.02.1987 г.

Площадь заповедника – 659,9 тыс. га. В заповеднике представлены все основные типы ландшафтов Прибайкалья: высокогорные, горно-таежные, лесостепные, побережье озера Байкала.

Государственный природный заповедник «Витимский»

Организован постановлением Совмина РСФСР № 298 от 20.05.1982 г., приказом Главохоты РСФСР от 10.06.1982 г. № 181, решением Иркутского облисполкома от 13.08.1982 г. № 5-39/275 на юге Бодайбинского района.

Площадь заповедника – 585,84 тыс. га.

Одной из целей создания заповедника является охрана соболя и снежного барана. Необходимость охраны природных экосистем Станового нагорья является очень актуальной из-за активного освоения золотоносных месторождений района на протяжении последних полутора веков, вырубки леса в долинах рек Витим и Амалык, неумеренного лова рыбы и добычи пушного зверя. Особой задачей заповедника является охрана горного озера Орон, называемого часто «младшим братом Байкала».

Прибайкальский национальный парк

Организован постановлением Совмина от 13.02.1986 г. № 71. Его деятельность регламентируется в настоящее время Положением о Прибайкальском национальном парке, утвержденным Рослесхозом от 31.12.1997 г. и решением Иркутского облисполкома от 22.07.1987 г. № 403. Общая площадь парка – 417,3 тыс. га.

Прибайкальский национальный парк имеет большое значение для сохранения биоразнообразия в Байкальском регионе. На его территории обитает 5 видов млекопитающих, 52 вида птиц, по одному виду рептилий и амфибий и свыше 100 видов сосудистых растений, занесенных в Красные книги Российской Федерации и Иркутской области.

Государственный природный заказник «Тофаларский»

Учрежден 12.08.1971 года распоряжением СовМина РСФСР № 1682-р (решение Иркутского облисполкома от 16.02.1971 года).

Площадь заказника – 175,062 тыс. га. Заказник учрежден на территории наиболее ценных природных ландшафтов бывшего Саянского заповедника для охраны природного комплекса в районе высокогорных озер Агульское и Медвежье с целью сохранения и восстановления, в первую очередь, редких, исчезающих видов животных и среды их обитания (снежный барс, красный волк, скопа, орлан-белохвост). Среди основных объектов охраны – ледник Косургашева.

Государственный природный заказник «Красный Яр»

Государственный природный заказник «Красный Яр» учрежден постановлением Правительства Российской Федерации от 21.11.2000 г. № 876. Местоположение – западный склон Онотской возвышенности в пределах Усть-Ордынского Бурятского автономного округа. Общая площадь – 49,12 тыс. га. Заказник был создан для сохранения популяций косули, изюбря и лося. Режим заказника обеспечивает также сохранение ненарушенных коренных хвойных лесов.

Таблица 1.10.2-1. Особо охраняемые природные территории Иркутской области федерального значения

№	Название ООПТ	Площадь, тыс. га	Год организации	Административный район
Государственные природные заповедники				
1.	«Байкало-Ленский»	659,9	1986	Качугский, Ольхонский
2.	«Витимский»	585,8	1982	Бодайбинский
Государственные национальные парки				
3.	«Прибайкальский национальный парк»	417,30	1986	Ольхонский, Иркутский, Слюдянский
Государственные природные заказники				
4.	«Тофаларский»	175,062	1971	Нижнеудинский
5.	«Красный Яр»	49,1	2000	Эхирит-Булагатский

1.10.3. ООПТ регионального значения

Определение государственной политики в области образования, охраны и функционирования особо охраняемых природных территорий регионального значения Иркутской области является задачей министерства природных ресурсов и экологии Иркутской области.

Приказом министерства природных ресурсов и экологии Иркутской области от 11.08.2022 года №66-42-мпр утвержден Перечень особо охраняемых природных территорий регионального и местного значения Иркутской области (далее – Перечень ООПТ).

В соответствии с Перечнем ООПТ на территории Иркутской области расположены 73 особо охраняемых природных территории регионального значения, из них 13 государственных природных заказников, 57 памятников природы и 3 особо охраняемых природных территории местного значения в г. Иркутске.

Таблица 1.10.3-1. Особо охраняемые природные территории Иркутской области регионального значения – заказники

№ п/п	Название ООПТ	Площадь, тыс. га	Год организации	Административный район
Регионального значения				
1.	«Бойские болота»	15,7	1973	Братский, Куйтунский
2.	«Магданский»	85,2	1973	Качугский
3.	«Таюрский»	53,1	1976	Усть-Кутский
4.	«Туколонь»	109,7	1976	Казачинско-Ленский
5.	«Чайский»	25,0	1984	Киренский
6.	«Кирейский»	29,5	1986	Тулунский
7.	«Кадинский»	50,7	1987	Куйтунский, Братский
8.	«Эдучанский»	45,6	1981	Усть-Илимский
9.	«Зулумайский»	65,8	1963	Зиминский, Куйтунский, Тулунский
10.	«Иркутный»	29,6	1967	Слюдянский, Шелеховский
11.	«Кочергатский»	12,4	1967	Иркутский
12.	«Лебединые озера (Окунайский)»	213,1	2014	Казачинско-Ленский
13.	«Озерный»	40,0	2015	Нижнеилимский

Памятники природы

Памятники природы – уникальные, невосполнимые, ценные в экологическом, научном, культурном и эстетическом отношениях природные комплексы, а также объекты естественного и искусственного происхождения.

В 2014-2015 годах министерством проведены работы по инвентаризации 80 памятников природы регионального значения, образованных в период с 1991-1997 гг. (далее – работы по инвентаризации). В ходе работ определены границы территорий памятников природы и их охранных зон. Перечень памятников природы регионального значения приведен в таблице 1.10.3-2.

Таблица 1.10.3-2. Особо охраняемые природные территории Иркутской области регионального значения – памятники природы

№	Название ООПТ	Площадь, га	Год	Административный район
1. Геологические				
1.	Карстовый колодец «Восьмое Марта»	0,03	1987	Нижнеудинский
2.	Нижнеудинские пещеры	2,23	1981	Нижнеудинский
3.	Обнажение вулканических пород на метеостанции «Хамар-Дабан»	76,7	1987	Слюдянский
4.	Пещера «Зимняя сказка»	0,59	1986	Нижнеудинский
5.	Пещера «Светлая»	0,13	1986	Нижнеудинский
6.	Пещера «Спиринская»	0,54	1986	Нижнеудинский
7.	Пещена Чекановского	460,0	2022	Ольхонский
8.	Ботовская пещера	1468,94	2022	Жигаловский

№	Название ООПТ	Площадь, га	Год	Административный район
9.	Скала «Мир»	0,74	1985	Усть-Кутский
2. Геоморфологические				
10.	Комплекс скал «Идол»	9,85	1985	Шелеховский
11.	Комплекс скал «Старуха»	7,61	1985	Шелеховский
12.	Останец «Царские ворота»	1,76	1987	Слюдянский
13.	Скала «Чапаевка» (Гора Чапаевка)	80	1985	Слюдянский
14.	Скальный останец Витязь	2,95	1981	Шелеховский
15.	Утес «Шаманский»	320,68	1985	Шелеховский
16.	Шаман-камень	0,04	1981	Иркутский
3. Гидрологические				
17.	Водопад на реке Безымянной	2,34	1985	Ольхонский
18.	Водопад на реке Заворотницкой	2,85	1985	Ольхонский
19.	Водопады реки Подкомарной	24,08	1981	Слюдянский
20.	Гаженский источник	2,74	1981	Катангский
21.	Гутарский водопад	0,88	1987	Нижнеудинский
22.	Заяшский водопад	0,14	1987	Нижнеудинский
23.	Источник реки Окунайка	2,17	1981	Казачинско-Ленский
24.	Источник соленых минеральных вод «Вонькие ключи»	1,09	1981	Мамско-Чуйский
25.	Карстовый родник	2	1981	Иркутский
26.	Озеро Алтарик	21	1989	Нукутский
27.	Озеро Сердце	7,58	1985	Слюдянский
28.	Пороги Хангарок	0,88	1987	Нижнеудинский
29.	Родники «Ключи»	0,86	1981	Казачинско-Ленский
30.	Родники горы Веселой	0,51	1981	Иркутский
31.	Удинские пороги	12,92	1987	Нижнеудинский
32.	Уковский водопад	0,44	1981	Нижнеудинский
33.	Умбельский источник	1,26	1981	Казачинско-Ленский
34.	Усть-Кутский источник	0,5	1981	Усть-Кутский
35.	Черно-Бирюсинский источник	0,7	1981	Нижнеудинский
4. Ботанические				
36.	Иркутский ландыш	1,46	1981	Зиминский
37.	Калина на реке Тойсук	12,2	1985	Усольский
38.	Облепиха у деревни Раздолье	0,73	1985	Усольский
39.	Озеро с кувшинкой чистобелой	2,15	1981	Казачинско-Ленский
40.	Популяция Калипсо луковичной	13,07	1989	Шелеховский
41.	Популяция тридактилины Кирилова	4,2	1989	Слюдянский
42.	Солонецкое озеро	33,36	1989	Тайшетский
43.	Фиалка Иркутская у поселка Голуметь	1,08	1989	Черемховский
5. Зоологические				
44.	Исток реки Ангары	384,18	1985	Иркутский, Слюдянский
6. Ландшафтные				
45.	«Баторова роща»	2380	2014	Аларский
46.	«Кайский» бор	70,03	1985	г. Иркутск
47.	Игирминский сосновый бор	7035	1989	Нижнеилимский
48.	Остров Бакланий камень	0,95	1981	Ольхонский
49.	Петроглифы у деревни Куртун	0,02	1981	Ольхонский
50.	Петроглифы у р. Куртун	0,01	1981	Ольхонский
51.	Писаница у Миллионного порога	0,36	1987	Нижнеудинский
52.	Проявление фигурных камней на	31,1	1987	Нижнеудинский

№	Название ООПТ	Площадь, га	Год	Административный район
	реке Кастарма			
53.	Проявление фигурных камней на р. Хан	0,2	1981	Нижнеудинский
54.	Скальник «Пять братьев»	3,22	1981	Усть-Илимский
55.	Слюдянское озеро	56,44	1989	Слюдянский
56.	Тушамский сосновый бор	3430,14	1989	Нижнеилимский
57.	Шаманский мыс	6	1981	Слюдянский

В Единый государственный реестр недвижимости (далее – ЕГРН) внесены данные о территориях для 50 памятников природы регионального значения.

1.10.4. ООПТ местного значения

Город Иркутск является крупным областным центром площадью 27 998 га и населением более 600 тысяч человек. Одной из наиболее важных задач администрации города Иркутска остается сохранение и преумножение количества озелененных территорий города, в том числе городских лесов, площадь которых составляет 5 378,95 га (19 % от площади города Иркутска). Наиболее действенным способом решения поставленной задачи является придание природным комплексам статуса особо охраняемых территорий (далее – ООТ) с ужесточением режима их использования.

В целях сохранения и рационального использования природных комплексов в городе Иркутске образованы особо охраняемые природные территории: «Кайская роща», «Водоохранная зона Ершовского водозабора», природный ландшафт «Птичья Гавань», ООТ рекреационного назначения «Синюшина гора», ООТ историко-культурного назначения «Сад Томсона». В настоящее время совокупная площадь данных территорий 425,7 га, что составляет 1,5 % от общей площади города.

Образование ООПТ «Кайская роща» утверждено Решением Думы города Иркутска от 05.12.2011 года № 005-20-280451/1 «Об образовании особо охраняемой природной территории местного значения города Иркутска природного ландшафта «Кайская роща». ООПТ «Кайская роща» расположена на территории Свердловского района города Иркутска, в верхней части юго-западного склона Кайской горы. Общая площадь ООПТ «Кайская роща» составляет 500 980 кв. м и является естественным местом обитания для 235 видов растений, 1 вида земноводных, 3 видов рептилий, 14 видов млекопитающих и 127 видов птиц. Из них в Красные книги Российской Федерации и Иркутской области включено 4 вида высших сосудистых растений и 7 видов птиц.

Образование ООПТ «Водоохранная зона Ершовского водозабора» утверждено Решением Думы города Иркутска от 22.03.2012 года № 005-20-320510/2 «Об образовании особо охраняемой природной территории местного значения города Иркутска природного ландшафта «Водоохранная зона Ершовского водозабора». ООПТ «Водоохранная зона Ершовского водозабора» расположена на территории Свердловского района города Иркутска, на берегу Иркутского водохранилища, на трех взаимосвязанных между собой земельных участках площадью 855 954,00 кв. м. В соответствии с научным обоснованием «О создании особо охраняемой природной территории местного значения города Иркутска природного ландшафта «Ерши» городской лесной массив в районе Ершовского водозабора является естественной средой обитания для 246 видов высших сосудистых растений, 3 видов земноводных, 3 видов рептилий, 29 видов млекопитающих и 110 видов птиц, включая сезонные пролетные виды. Из них в Красные книги Российской Федерации и Иркутской области включено 3 вида высших сосудистых растений, 4 вида птиц и 3 вида млекопитающих.

Образование ООТ «Синюшина гора» утверждено постановлением администрации города Иркутска от 11.07.2014 года № 031-06-860/4 «Об отнесении земель к землям особо

охраняемой территории местного значения города Иркутска рекреационного назначения «Синюшина гора». Особо охраняемая территория местного значения города Иркутска «Синюшина гора» образована на территории Свердловского района города Иркутска на пяти взаимосвязанных между собой земельных участках площадью 498 626 кв. м.

В 2012 г. по инициативе садоводов-опытников Иркутского клуба им. А.К. Томсона, Иркутского областного отделения Общероссийской общественной организации «Всероссийское общество охраны природы» и администрации города Иркутска постановлением администрации города Иркутска от 23.03.2012 № 031-06-489/12 образована особо охраняемая территория местного значения города Иркутска историко-культурного назначения «Сад Томсона. ООТ «Сад Томсона» расположена в северо-западной части города Иркутска в Ленинском районе и включает земельный участок общей площадью 119 546 кв. м по адресу: г. Иркутск, ул. Томсона, 3. Указанная ООТ является памятником истории сибирского садовода. Созданный в 1914 году садоводом любителем А.К. Томсоном сад представлял собой уникальный ботанический и селекционный центр плодово-ягодных, декоративных растений и территории сада можно было увидеть яблони, груши, сливы, вишни и многие растения, не характерные для суровых климатических условий, такие как лимон, миндаль, маньчжурский орех ясень, вяз и другие. К 1938 году уникальная коллекция сада насчитывала 230 сортов яблонь и их разновидностей, 77 сортов и видов плодово-ягодных культур, 47 видов декоративных деревьев. На территории сада проводились семинары, выставки, экскурсионные занятия для специалистов и садоводов-любителей, педагогов, студентов и школьников. В этом же году А.К. Томсон передал свое бесценное богатство в дар городу Иркутску.

Решением Думы города Иркутска от 7.11.2019 года № 007-20-020018/9 образована ООПТ местного значения города Иркутска – природный ландшафт «Птичья Гавань». ООПТ расположена в пойме реки Иркут в Ленинском районе города Иркутска, ее площадь составляет 228,2 га. Торфяные болота, расположенные на территории «Птичьей Гавани», являются гигантскими природными фильтрами, очищающими проходящие через них стоковые воды, снижая загрязнение рек Иркут и Ангара. Территория «Птичьей Гавани» имеет большое научное и учебно-познавательное значение из-за типологического разнообразия растительности. На территории ООПТ «Птичья Гавань» произрастает 325 видов высших растений, 7 из которых внесены в «Красную книгу Иркутской области», обитает 5 видов земноводных, 2 вида рептилий, 22 вида млекопитающих и 210 видов птиц, из них в Красные книги Российской Федерации, Иркутской области включены 2 вида земноводных и 35 видов птиц.

Образование ООПТ произведено без изъятия земель у собственников, землепользователей, землевладельцев и арендаторов земельных участков. Для каждой ООТ определен режим особой охраны и использования.

С 2017 года происходит поэтапное благоустройство ООПТ и ООТ в рамках приоритетного проекта «Формирование комфортной и безопасной городской среды». Функции управления в области организации и функционирования ООПТ и ООТ, охраны указанных территорий возложены на Комитет городского обустройства администрации города Иркутска.

Таблица 1.10.4-1. Особо охраняемые территории местного значения города Иркутска Иркутской области

№	Название	Год	Административный район
1. ООПТ Природные ландшафты			
1.	Кайская роща	2011	Свердловский

2.	Водоохранная зона Ершовского водозабора	2012	Свердловский
3.	Птичья Гавань	2016	Ленинский
2. ООТ историко-культурного назначения			
4.	Сад Томсона	2012	Ленинский
3. ООТ рекреационного назначения			
5.	Синюшина гора	2014	Свердловский

Выводы

Иркутская область обладает значительным запасом уникальных природных комплексов и объектов, достопримечательных природных образований, разнообразием животного и растительного мира.

Вместе с тем Иркутская область является регионом, интенсивно развивающимся и активно использующим природные ресурсы, что обусловливает высокую нагрузку на всю экосистему Иркутской области.

В таких условиях обеспечение функционирования и развитие сети особо охраняемых природных территорий является основой долгосрочного социально-экономического развития Иркутской области, позволяющей сохранить достойную среду обитания и ресурсную базу для жизни и деятельности будущих поколений.

1.11. Территории традиционного природопользования

Иркутская область входит в число 28 субъектов Российской Федерации, где проживают коренные малочисленных народы. В Иркутской области это тофалары (тофы) и эвенки.

Решением Иркутского областного Совета Народных Депутатов от 12.11.1990 № 488 «О пересмотре размера расчетной лесосеки в Иркутской области» закреплены территории традиционного природопользования за коренными малочисленными народами Сибири в 7 районах Иркутской области.

Согласно Перечню мест традиционного проживания и традиционной хозяйственной деятельности коренных малочисленных народов Российской Федерации, утвержденному распоряжением Правительства Российской Федерации от 8.05.2009 № 631-р на территории Иркутской области коренные малочисленные народы проживают в 61 населенном пункте, расположенных на территории Иркутской области.

Тофалары проживают в горной Тофаларии на территории трех населенных пунктов Нижнеудинского района и только в Иркутской области. В других регионах мира этой национальности нет.

Эвенки – на территории Катангского, Качугского, Казачинско-Ленского, Усть-Кутского, Мамско-Чуйского, Бодайбинского, и Киренского районов в 36 населенных пунктах.

В двух районах Иркутской области статусы ТТП и их правовые режимы охраны и использования с установлением границ ТТП утверждены постановлениями Правительства Иркутской области:

– от 29.12.2014 № 704-пп «Об образовании территории традиционного природопользования коренных малочисленных народов Севера, Сибири и Дальнего Востока Российской Федерации, проживающих на территории Иркутской области, регионального значения, расположенной на территории муниципального образования «Качугский район» Иркутской области»;

– от 26.11.2021 № 899-пп «Об образовании территории традиционного природопользования коренных малочисленных народов Севера, Сибири и Дальнего Востока Российской Федерации, проживающих в Иркутской области, регионального значения «Хандинская», расположенной на территории Казачинско-Ленского района Иркутской области»;

– от 26.08.2022 № 582-пп «Об образовании территории традиционного природопользования коренных малочисленных народов Севера, Сибири и Дальнего Востока Российской Федерации, проживающих в Иркутской области, регионального значения «Катангская», расположенной на территории Катангского района Иркутской области».

В соответствии со схемой территориального планирования Иркутской области, утвержденной постановлением Правительства Иркутской области от 2.11.2012 № 607, с учетом численности коренных малочисленных народов и инициативных обращений, образование ТТП планируется в Нижнеудинском, Киренском и Бодайбинском районах.

1.12. Лесопарковый зеленый пояс

Решение о создании лесопаркового зеленого пояса согласно статье 62.2 Федерального закона от 10.01.2002 № 7-ФЗ «Об охране окружающей среды» принято постановлением Законодательного Собрания Иркутской области «О создании лесопаркового зеленого пояса вокруг города Иркутска» от 8.10.2018 № 4/26-ЗС. Одобренная площадь лесопаркового пояса составила 190 000 га.

Границы лесопаркового пояса установлены и утверждены приказом министерства природных ресурсов и экологии Иркутской области от 15.11.2019 № 39-мпр «Об установлении границ лесопаркового зеленого пояса города Иркутска». Общая площадь образованного лесопаркового зеленого пояса на территории г. Иркутска, Ангарского городского округа, Иркутского, Усольского, Шелеховского районов Иркутской области составила 190 605 га.

В целях установления границ лесопаркового зеленого пояса вокруг г. Братска в соответствии со статьями 62.1, 62.2 Федерального закона от 10.01.2002 № 7-ФЗ «Об охране окружающей среды» принято постановление Законодательного Собрания Иркутской области от 30.06.2020 № 32/59-ЗС «О создании лесопаркового зеленого пояса вокруг города Братска».

По итогам выполненной работы министерством природных ресурсов и экологии Иркутской области разработан и утвержден приказ от 24.03.2021 № 5-мпр «Об установлении границ лесопаркового зеленого пояса вокруг города Братска». Общая площадь образованного лесопаркового зеленого пояса вокруг г. Братск составила 36 356 га.

2. Оценка социально-экономического потенциала территории

2.1. Состояние и потенциал развития промышленного комплекса Иркутской области

Иркутская область один из наиболее экономически развитых регионов востока Российской Федерации.

Сегодня Иркутская область является одним из лидеров экономики Сибирского федерального округа. Регион стабильно занимает 2-е место по объему ВРП с 2012 года.

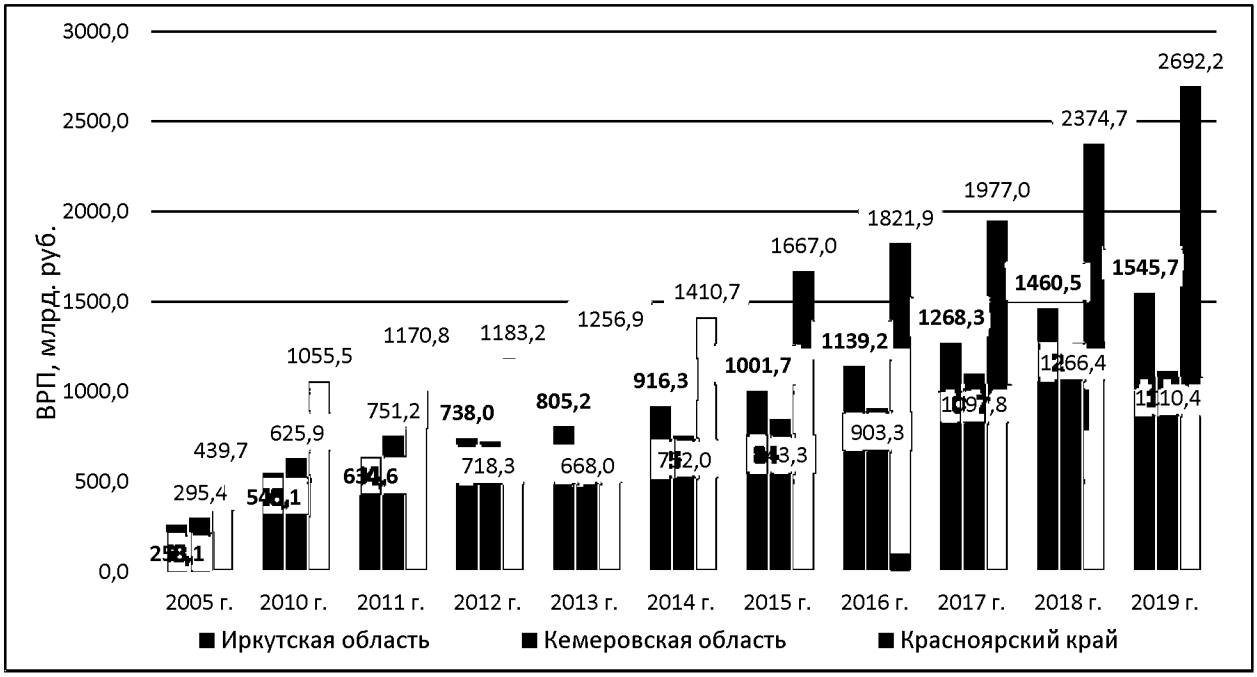

Рис. 2.1-1. Динамика ВРП лидеров Сибирского Федерального Округа за 2005-2019 гг.

По темпам роста показателей, характеризующих наполняемость бюджета доходами, Иркутская область входит в тройку лучших субъектов СФО.

На основе значительного ресурсного потенциала в Иркутской области сформирована мощная промышленная база. Область характеризуется ярко выраженной специализацией, относительно высоким уровнем развития перерабатывающей промышленности и ресурсных отраслей.

Иркутская область занимает 1-е место среди регионов России по производству деловой древесины и первичного алюминия; 2-е место по производству электроэнергии, в больших объемах поставляя ее в соседние регионы; 2-е место по производству целлюлозы; 3-е место по производству картона; 6-е место по производству первичных пластмасс. Высокой значимостью обладают также такие отрасли областной экономики как нефтехимическая и химическая промышленность, в том числе производство по обогащению урана; машиностроение; золотодобыча. Существенны объемы добычи железной руды и производства ферросплавов, добычи угля, производства строительных материалов и т.д. В ходе освоения Ковыктинского месторождения Иркутская область превратится в один из крупнейших национальных центров газодобычи.

Также стоит отметить, что на область приходится 44 % суммарной установленной мощности электростанций Дальнего Востока и Байкальского региона.

В общероссийском производстве на долю Иркутской области приходится:

– 60 % товарной целлюлозы;

– 53 % синтетических смол и пластмасс;

– 45 % ПВХ;

– 36 % алюминия;

– 33 % гидроэлектроэнергии;
– 15 % древесины;
– 10 % пиломатериалов;
– 10 % добычи золота;
– 8 % картона и бумаги.

По запасам лесных ресурсов регион занимает третье место среди субъектов Российской Федерации, которые составляют 9,1 млрд куб. м (28,4 % от запасов СФО и 11,7 % от общероссийских). Иркутская область занимает первое место в Российской Федерации по выпуску товарной целлюлозы (60% от общероссийского производства).

Нефтеперерабатывающая промышленность Иркутской области – это:
– 4 % (9 место) в объеме переработки нефти в России;
– 27 % (2 место) в объеме переработки нефти в СФО;
– 3,5 % в общероссийском выпуске автомобильного бензина.

Продукция химического комплекса Иркутской области занимает значительную долю в российском производстве:
– 40 % производства ПВХ-смолы;
– 11 % пластикатов;
– 10 % соды каустической;
– 6,2 % пластмасс в первичных формах;
– 1,1 % минеральных удобрений.

Энергосистема Приангарья является энергоизбыточной, крупнейшей в Сибири и одной из ведущих в Российской Федерации. В структуре общероссийского производства электрической энергии, выработанной гидроэлектростанциями, доля региона составляет 28 %.

Ресурсно-сырьевой потенциал

Иркутская область обладает богатейшим ресурсно-сырьевым потенциалом. Регион занимает ведущие позиции среди субъектов Российской Федерации по обеспеченности топливно-энергетическим, химическим, металлургическим сырьем, золотом, а также лесосырьевыми, водными, туристско-рекреационными ресурсами.

Общая ресурсная оценка запасов нефти в Иркутской области составляет 2,05 млрд т, разведанные запасы составляют 232 млн т. По этому показателю Иркутская область занимает 5 место в стране, уступая лишь Ханты-Мансийскому и Ямало-Ненецкому автономным округам, Красноярскому краю и Республике Татарстан. Нефтедобыча в Иркутской области активно ведется со второй половины 2000-х годов, по объему добычи область находится на 15 месте среди российских регионов.

Месторождения нефти в Иркутской области расположены в северных труднодоступных районах области, приурочены к Ленско-Тунгусскому нефтегазоносному бассейну, одному из наименее освоенных и наиболее богатых углеводородным сырьем. Большая часть нефтяных запасов региона (83 %) находится в Верхнечонском месторождении, расположенном на территории Катангского района, остальная часть (17 %) приходится на малые нефтяные месторождения. Верхнечонское нефтяное месторождение разрабатывается ОАО «Роснефть». Наряду с Талаканским месторождением в Республике Саха (Якутия) оно составляет сырьевую базу для нефтепровода «Восточная Сибирь – Тихий океан».

Все открытые месторождения севернее широты Усть-Кута (Марковское, Ярактинское, Дулисьминское, Даниловское, Верхнечонское, Вакунайское) представлены залежами, содержащими в том или ином соотношении нефть, газ и конденсат, за исключением Аянского, представленного только газоконденсатной, и Пилюдинского – только нефтяной залежами.

Общие запасы природного газа в Иркутской области составляют 3,94 трлн куб. м. По этому показателю регион уступает лишь Ямало-Ненецкому автономному округу, Астраханской области, а также шельфовым зонам Баренцева и Карского морей.

Месторождения, открытые южнее широты Усть-Кута (Братское, Ковыктинское, Атовское), представлены газоконденсатными залежами. Выделяется уникальное Ковыктинское месторождение в Жигаловском районе – его доля в общефедеральных запасах составляет 2,9 %. На сегодня это крупнейшее из неосвоенных месторождений природного газа на территории Российской Федерации (за исключением Штокмановского месторождения в Баренцевом море). С учетом перспективных запасов в общефедеральном масштабе выделяется Ангаро-Ленское месторождение, расположенное в Жигаловском и частично Усть-Удинском районах. На его долю приходится 1,77 % запасов природного газа в Российской Федерации. Сегодня в промышленных масштабах осваивается лишь сравнительно небольшое, но удобно расположенное Братское газовое месторождение на территории Братского района. По объему добычи газа Иркутская область находится сегодня на 20 месте среди российских регионов.

По величине извлекаемых запасов, кроме уже приведенных выше Верхнечонского и Ковыктинского месторождений, к крупным относятся Дулисьминское и Ярактинское газовые месторождения; к числу средних – Марковское, Братское, Аянское и Вакунайское газовые месторождения. Остальные (Даниловское, Пилюдинское нефтяные и Атовское газовое) являются мелкими. Марковское, Ярактинское, Братское, Дулисьминское и Атовское месторождения подготовлены для промышленного освоения.

По самым скромным прогнозам, за счет проведения геологоразведочные работы (ГРР) на нефть и газ только в зоне высокоперспективных площадей в радиусе 50-100 км от Верхнечонского и Ковыктинского месторождений уже в ближайшие годы запасы нефти и газа по промышленным категориям могут быть удвоены. В настоящее время на территории области подготовлено к глубокому бурению 20 объектов с общей оценкой перспективных ресурсов категории Сз: нефти – 200 млн т, газа – 230 млрд м; общее число выявленных и подготовленных объектов и области более 55. Эти объекты расположены в основном в северных районах области в пределах Непско-Ботуобинской антеклизы. Реализация геологоразведочных программ позволит серьезно укрепить созданную углеводородную базу Восточной Сибири. Поиск и разведка месторождений нефти и газа, прежде всего, должны осуществляется в зонах, прилегающих к уже открытым крупным месторождениям, что обеспечит их высокую привлекательность для инвесторов.

Общие запасы углей в Иркутской области составляют 29,3 млрд т. По этому показателю регион занимает 3 место в России, уступая лишь Кемеровской области и Красноярскому краю. В Иркутском угольном бассейне разведано 23 угольных месторождения, в том числе крупные – Черемховское (Черемховский район), Мугунское (Тулунский район), Азейское (Тулунский район), Новометелкинское (Заларинский район), Каранцайское (Зиминский район). При этом последние два месторождения не осваиваются. Месторождения Иркутского угольного бассейна пригодны для добычи открытым способом и характеризуются относительно благоприятными горно-геологическими условиями эксплуатации и удобным транспортно-географическим положением. Перспективы наращивания сырьевой базы бассейна значительны. По объему добычи углей среди российских регионов Иркутская область делит 3-4 место с Республикой Хакасия (4,7 % от общероссийского объема добычи), уступая лишь Кемеровской области и Красноярскому краю.

По запасам золота Иркутская область занимает 1 место в Российской Федерации. Основные месторождения приурочены к Ленскому золотоносному району крупнейшей в стране Байкало-Витимской провинции, который расположен на территории Бодайбинского района. На территории Иркутской области находится крупнейшее в стране золоторудное месторождение Сухой Лог. Несмотря на большие запасы, месторождение не осваивается в связи с низким содержанием золота в руде. Перспективы его освоения связаны с применением инновационных технологий золотоизвлечения. Объем добычи золота в 2012 году составил 18,9 т, в 2020 году – 25,1 т. По этому показателю Иркутская область занимает

5 место в стране (9,5 % от общероссийского объема добычи), уступая лишь Красноярскому краю, Республике Саха (Якутия), Амурской и Магаданской областям.

Иркутская область относится к перспективным регионам по урану. Несмотря на то, что подтвержденные запасы уранового сырья в настоящее время отсутствуют, прогнозные ресурсы выявленных площадей оцениваются в 32,8 тыс. т, что ставит Иркутскую область на 5 место в России после Республики Саха (Якутия), Забайкальского края, Республики Тыва и Республики Бурятия. Но при этом перспективы открытия крупных урановых месторождений оцениваются невысоко.

Общие запасы железной руды в Иркутской области составляют 2,1 млрд т. По этому показателю область занимает 7 место среди российских регионов, уступая лишь Белгородской, Курской, Свердловской областям, Республике Саха (Якутия), Забайкальскому и Красноярскому краям. К настоящему времени в пределах Иркутской области разведаны десятки месторождений и несколько перспективных железорудных провинций, среди которых выделяются Ангаро-Катская группа (Нерюндинское, Капаевское, Поливское месторождения) и Восточно-Саянская (Онотский железорудный район, Монкресс-Малотагульская металлогеническая зона). Выявлены также новые рудопроявления на севере области. Суммарные прогнозные ресурсы железных руд в Иркутской области оцениваются в 33 млрд т: Ангарская провинция 15,5 млрд т, Восточно-Саянская провинция 10,5 млрд т, Киренский бассейн 3,0 млрд т, Витимский рудный район 1,1 млрд т, Приольхонский район 0,4 млрд т, прочие 2,5 млрд т. Общие балансовые запасы руд по категориям А+В+С1+С2 достигают почти 2 млрд т. Перспективы их освоения связаны как с дальнейшим обеспечением железорудным концентратом металлургических предприятий Кузбасса, так и с созданием в Восточной Сибири собственных железоделательных производств.

На базе Коршуновского (эксплуатационные запасы сырой руды – 39 млн т) и Рудногорского (88 млн т) железорудных месторождений в Нижнеилимском районе сформировался горнодобывающий комплекс в Железногорске-Илимском. Вместе с тем балансовые запасы руд Коршуновского месторождения могут быть исчерпаны к 2017 г. В этой связи необходимы скорейшее возобновление геологоразведочных работ, переоценка запасов ряда месторождений (Краснояровского, Октябрьского и др.).

По объемам добычи железной руды Иркутская область занимает 6 место среди российских регионов (3,4 % от общероссийской добычи), уступая лишь Курской, Белгородской, Свердловской, Мурманской областям и Карелии. В 2020 году было добыто 567 тыс. т железной руды.

Общие запасы марганцевых руд в Иркутской области составляют 4,1 млн т. По этому показателю область занимает 5 место среди российских регионов с долей 3,0 %, уступая лишь Кемеровской и Свердловской областям, Красноярскому краю и Еврейской автономной области. Можно отметить перспективное Николаевское месторождение в Нижнеудинском районе, которое входит в состав Енисейско-Восточно-Саянской металлогенической провинции, которая расположена вдоль юго-западной границы Иркутской области, заходит в Красноярский край и содержит до 40 % прогнозных ресурсов марганцевых руд в стране. Подготовка к добыче марганцевых руд на территории Иркутской области не ведется.

Иркутская область относится к перспективным регионам по медноникелевым рудам. Подтвержденные запасы меди и никеля в настоящее время отсутствуют, но существует вероятность обнаружения крупного месторождения в Нижнеудинском районе. Среди прочих видов минерально-сырьевых ресурсов можно отметить наиболее значимые месторождения – Савинское месторождение магнезитов в Черемховском районе (одно из крупнейших в России, не осваивается), Правдинское месторождение доломитов в Черемховском районе, Игирминское месторождение кварцевых песков в Нижнеилимском районе (одно из крупнейших в России), ряд месторождений редкоземельных металлов в Восточно-Саянской провинции (Зиминский и Тулунский районы). Значимы в

общефедеральном масштабе запасы Усольского, Зиминского, Братского и Тыретского месторождений поваренной соли, а также Непского месторождения калийной соли в Катангском районе. Помимо минерально-сырьевых ресурсов, Иркутская область обладает уникальными в национальном масштабе объемом лесных, водных и гидроэнергетических ресурсов.

Таким образом, природные ресурсы Иркутской области создают основу для конкурентоспособности и развития промышленного комплекса региона.

Отраслевая структура промышленного комплекса

Иркутская область – один из важнейших промышленных регионов СФО. Объем отгруженных товаров по виду экономической деятельности «обрабатывающие производства» составил в 2020 году – 531,6 млрд руб., в 2021 году (за январь-ноябрь) – 588,9 млрд руб., что выше по сравнению с 2015 годом на 127 млрд руб. По этому показателю область занимает 5 место среди регионов СФО (после Красноярского края, Омской, Кемеровской и Новосибирской областей).

Иркутская область находится в третьем десятке среди всех субъектов Российской Федерации в обрабатывающем производстве. Доля от общероссийского объема обрабатывающего производства составила 1,11 %, от объема по СФО – соответственно, 10,67 %. За последние 15 лет вклад обрабатывающей промышленности Иркутской области сократился – в 2005 году доля региона в целом по стране и по СФО составляла соответственно, 1,8 % и 12,8 %.

Таблица 2.1-1. Производство важнейших видов продукции в натуральном выражении в разрезе видов экономической деятельности по Иркутской области (данные Иркутскстата)

Видов экономической деятельности	2017	2018	2019	2020
Добыча угля				
Уголь каменный и бурый, млн т	12,3	14,4	14,9	12,3
Добыча нефти и природного газа				
Нефть обезвоженная, обессоленная и стабилизированная, включая газовый конденсат, млн т	18,5	18,5	18,2	17,9
Газ природный и попутный, млн куб. м	2593,9	2717,5	3387,1	3049,5
Добыча прочих полезных ископаемых				
Гранулы, крошка и порошок; галька, гравий, тыс. куб. м	5048,3	4912,2	6861,5	7794,1
Производство пищевых продуктов				
Мясо крупного рогатого скота, свинина, баранина, козлятина, конина и мясо прочих животных семейства лошадиных, оленина и мясо прочих животных семейства оленьих (оленевых) парные, остывшие или охлажденные, тыс. т	16,3	16,9	17,4	16,5
Говядина, кроме субпродуктов, тыс. т	1,9	2,0	2,3	1,8
Мясо и субпродукты пищевые домашней птицы, тыс. т	46,0	44,1	36,2	39,0
Изделия колбасные, включая изделия колбасные для детского питания, тыс. т	23,8	24,2	24,5	25,0
Полуфабрикаты мясные, мясосодержащие, охлажденные, замороженные, тыс. т	20,7	19,8	19,8	21,0
Рыба переработанная и консервированная, ракообразные и моллюски, тыс. т	1,6	1,3	1,4	1,7
Молоко жидкое обработанное, включая молоко для детского питания, тыс. т	80,4	80,1	81,5	80,7
Сливки, тыс. т	0,9	1,1	1,0	1,1
Масло сливочное, тыс. т	2,2	2,2	2,6	2,8
Сыры, тыс. т	0,3	0,3	0,3	0,2
Творог, тыс. т	6,2	6,0	5,7	5,4

Видов экономической деятельности	2017	2018	2019	2020
Продукты кисломолочные (кроме творога и продуктов из творога), тыс. т	33,8	32,8	31,9	30,4
Мука из зерновых культур, овощных и других растительных культур; смеси из них, тыс. т	44,6	39,1	29,5	33,3
Комбикорма, тыс. т	302,1	301,4	301,6	299,9
Хлеб и хлебобулочные изделия недлительного хранения, тыс. т	60,2	66,4	61,7	57,8
Кондитерские изделия, тыс. т	30,2	22,7	20,2	18,3
Производство напитков				
Пиво, кроме отходов пивоварения, млн дкл	10,2	10,6	10,0	10,5
Воды минеральные природные питьевые, млн полулитров	49	39	40	38
Напитки безалкогольные прочие, млн дкл	3,4	3,6	3,8	4,1
Производство одежды				
Спецодежда, тыс. штук	195,5	317,2	194,8	287,6
Изделия трикотажные или вязаные, тыс. штук	24,5	31,9	18,5	17,6
Пальто, полупальто из текстильных материалов, кроме трикотажных или вязаных, тыс. штук	0,1	0,1	0,2	0,04
Костюмы и комплекты из текстильных материалов, кроме трикотажных или вязаных, тыс. штук	69,5	25,9	33,7	15,5
Платья женские или для девочек из текстильных материалов, кроме трикотажных или вязаных, тыс. штук	6,9	5,2	4,1	4,4
Производство кожи и изделий из кожи				
Обувь, тыс. пар	17,8	29,0	31,9	40,1
Обработка древесины и производство изделий из дерева и пробки, кроме мебели, производство изделий из соломки и материалов для плетения				
Лесоматериалы, продольно распиленные или расколотые, разделенные на слои или лущеные, толщиной более 6 мм; деревянные железнодорожные или трамвайные шпалы, непропитанные, тыс. куб. м	4691,6	5293,8	5410,5	4813,8
из них пиломатериалы хвойных пород	4667,8	5167,1	5283,3	4740,1
Древесина, профилированная по любой из кромок или пластей (включая планки и фризы для паркетного покрытия пола несобранные, шпатики и багеты), тыс. куб. м	13,1	15,5	17,8	24,8
Щепа технологическая, тыс. плотн. куб. м	1452,8	1791,5	1696,3	2076,2
Гранулы топливные (пеллеты) из отходов деревопереработки, тыс. т	173,5	158,7	249,0	274,5
Производство химических веществ и химических продуктов				
Пластмассы в первичных формах, тыс. т	332	353	352	364
Материалы лакокрасочные и аналогичные для нанесения покрытий, полиграфические краски и мастики, тыс. т	22,7	25,4	25,0	25,7
Производство резиновых и пластмассовых изделий				
Плиты, листы, пленка и полосы (ленты) полимерные, неармированные или не комбинированные с другими материалами, тыс. т	4,6	4,9	3,7	3,1
Блоки оконные пластмассовые, тыс. кв. м	276,5	178,7	241,3	340,7
Блоки дверные пластмассовые и пороги для них, тыс. кв. м	8,3	11,4	7,8	6,0
Производство прочей неметаллической минеральной продукции				
Блоки и прочие изделия сборные строительные для зданий и сооружений из цемента, бетона или искусственного камня, тыс. куб. м	240,1	321,7	302,1	288,6
Бетон, готовый для заливки (товарный бетон), тыс. куб. м	549,7	542,5	610,2	459,7
Производство готовых металлических изделий, кроме машин и оборудования				
Конструкции и детали конструкций из черных металлов, тыс. т	8,1	12,5	18,6	26,2

Видов экономической деятельности	2017	2018	2019	2020
Конструкции и детали конструкций из алюминия прочие, т	233	260	677	1076
Производство мебели				
Столы кухонные, для столовой и гостиной, штук	2670	3476	5172	9660
Шкафы кухонные, для спальни, столовой и гостиной, штук	6276	3408	8796	5499
Диваны, софы, кушетки с деревянным каркасом, трансформируемые в кровати, штук	10993	11716	11813	10147
Мебель деревянная для спальни, штук	6613	8527	13697	18912
Обеспечение электрической энергией, газом и паром; кондиционирование воздуха				
Электроэнергия, млрд кВт·ч	48,8	52,2	58,9	61,2
Пар и горячая вода, млн Гкал	37,5	38,2	37,1	37,2
Лесозаготовки				
Лесоматериалы необработанные, млн плотных куб. м	26,7	21,9	17,6	21,2

Как видно из таблицы, область имеет мощную промышленную базу, которая представлена различными видами отраслей промышленности. В разделе добыча полезных ископаемых большую долю занимает добыча топливно-энергетических полезных ископаемых и строительных материалов. Топливно-энергетический комплекс Иркутской области занимает важное место в производстве промышленной продукции, налоговых поступлениях в областной бюджет, инвестициях и обеспечении рабочих мест.

По объемам добычи полезных ископаемых Иркутская область входит в десятку ведущих российских регионов (после Тюменской области (включая Ханты-Мансийский и Ямало-Ненецкий автономные округа), Сахалинской и Кемеровской областей, Республики Саха (Якутия), Республики Татарстан, Красноярского края). В 2021 году (за январь-ноябрь) объем добычи полезных ископаемых в Иркутской области достиг уровня 683,6 млрд руб., (выше чем в 2015 году в два раза), что составило 3,3% от общего объема отгруженных товаров по данному виду экономической деятельности в целом по стране и 21,9 % по СФО. За последние 15 лет ресурсосырьевая специализация Иркутской области значительно усилилась – в 2005 году доля региона в целом по стране и по СФО составляла, соответственно, 0,56 % и 5,38 %. Основная доля прироста была обеспечена за счет начала освоения нефтегазовых месторождений в Катангском и Усть-Кутском районах Иркутской области.

Основная промышленная специализация Иркутской области – глубокая переработка природных ресурсов. Регион занимает ведущие позиции в стране по производству деловой древесины и продуктов ее переработки, первичного алюминия, электроэнергии, по ряду продуктов химической промышленности, а также по добыче золота. Кроме того, область входит в десятку лидирующих регионов страны по объемам добычи и переработки газа и нефти, а также по объемам добычи угля.

Среди обрабатывающих производств наибольший процент занимают такие отрасли как: производство кокса, нефтепродуктов и прочих материалов, металлургическое производство и производство готовых металлических изделий, производство электрооборудования, электронного и оптического оборудования, химическое производство, а также обработка древесины.

В несырьевых отраслях промышленности предприятия Иркутской области занимают ведущие позиции в стране в сегменте авиационной промышленности и производства специализированного оборудования для горнодобывающей промышленности.

Угольная промышленность

Уголь – основной вид котельно-печного топлива, потребляемого при производстве энергетических ресурсов на территории Иркутской области. На электростанциях и котельных Приангарья доля потребления собственного угля составляет 82-88 %, в котельных – 83-85 %.

Основным угледобывающим предприятием на территории Иркутской области является ООО «Компания «Востсибуголь», входящего в состав АО «ЕвроСибЭнерго-гидрогенерация».

В Иркутском угольном бассейне, расположенном в южной части Иркутской области, разведаны запасы каменных и бурых углей, составляющие 12,2 млрд т. В бассейне разведано 23 угольных месторождения, в том числе крупные – Каранцайское, Мугунское, Новометелкинске, Азейское, Черемховское. Месторождения бассейна пригодны для добычи открытым способом и характеризуются относительно благоприятными горно-геологическими условиями эксплуатации. Перспективы наращивания сырьевой базы бассейна значительны – прогнозные ресурсы угля категории Р1 оцениваются в 9,5 млрд т.

Индекс промышленного производства по добыче угля за январь-декабрь 2020 года составил 80,7 % к аналогичному периоду прошлого года. Объем отгруженной продукции по полному кругу организаций за январь-ноябрь 2021 года составил 106,5 % к аналогичному периоду 2020 года. Среднесписочная численность работников за январь-ноябрь 2020 года снизилась на 4,8 % и составила 4 249 человек, среднемесячная заработная плата составила 44 882 руб. (94,6 % по отношению к 2019 году).

Таблица 2.1-2. Динамика добычи угля по Иркутской области за 2010-2020 гг.

Вид сырья	Единица измерения	Объем добычи по годам									
		2010	2012	2013	2014	2015	2016	2017	2018	2019	2020
Уголь	млн т	13,0	14,3	14,1	14,6	15,0	11,4	12,3	14,4	14,9	12,3

Нефтегазодобывающая промышленность

Нефть в качестве котельно-печного топлива используется на территориях Усть-Кутского, Катангского, Киренского и Бодайбинского районов.

Добычу нефти, газа и газового конденсата в промышленных объемах в Иркутской области осуществляют три компании: ПАО «Верхнечонскнефтегаз» (ВЧНГ), ООО «Иркутская нефтяная компания» (ИНК) и АО «НК «Дулисьма».

В январе-декабре 2020 года произошло снижение индекса производства по данному виду деятельности (93,7 %), что связано со снижением добычи нефти на 4,8 %, нефтяного попутного газа – на 14,8 %, природного газа – на 1,3 %. Снижение добычи нефти обусловлено участием России в соглашении со странами ОПЕК+ и ограничением на добычу нефти в двухлетней перспективе.

Среднесписочная численность работников в январе-ноябре 2020 года по виду деятельности «Добыча сырой нефти и природного газа» увеличилась на 1,4 % и составила 8 497 человек. Среднемесячная заработная плата персонала на предприятиях за период январь-ноябрь 2020 года, занимающихся добычей сырой нефти и природного газа составила 135 586 руб.(105,2 % к уровню аналогичного периода прошлого года).

Добыча нефти осуществляется на 10 месторождениях, газа на 8 месторождениях. Государственным балансом на начало 2021 года учтены 43 месторождения углеводородного сырья (15 нефтяных, 4 газовых, 9 газоконденсатных и 15 нефтегазоконденсатных) с суммарными извлекаемыми запасами: нефти кат. А+В1+С1 – 360,740 млн т; свободного газа – 2 168,830 млрд куб. м; растворенного газа – 49,426 млрд куб. м; конденсата – 102,297 млн т. Уникальными по запасам являются Ковыктинское и Ангаро-Ленское газоконденсатные месторождения. В 2019 г. добыто 17,234 млн т нефти; 2,755 млрд куб. м свободного газа; 1,463 млрд куб. м растворенного газа и 0,722 млн т конденсата.

Таблица 2.1-3. Динамика добычи нефти и газа по Иркутской области за 2009-2020 гг.

Вид сырья	Единица измерения		Объем добычи по годам							
		2009	2010	2013	2015	2016	2017	2018	2019	2020
Нефть	млн т	1,59	3,26	11,10	15,21	17,72	17,93	17,96	17,89	16,73
Газ	млн куб. м	397,3	629,2	3317	4123	5077	8519	7387	6994	6572

В перспективе прирост добычи углеводородов будет обеспечен за счет ввода в промышленную эксплуатацию Ковыктинского месторождения, запасы газа которого по категории С1+С2 оцениваются в 2,7 трлн куб. м.

Ограничениями развития нефтедобывающей отрасли Иркутской области является зависимость сектора от политики вертикально интегрированных компаний, формирование политики недропользования и необходимость значительных капитальных вложений в строительство трубопроводной инфраструктуры, нерешенные вопросы утилизации попутного нефтяного газа.

Производство кокса, нефтепродуктов и других материалов

Основное влияние на показатели данного вида экономической деятельности оказывает деятельность АО «Ангарская нефтехимическая компания» (АНХК), входящее в структуру ПАО «НК «Роснефть» – крупнейшего предприятия по переработке нефти, производству нефтепродуктов, продуктов химии и масел. В настоящее время предприятие входит в первую десятку нефтеперерабатывающих заводов России. По типу и сложности схем переработки нефти эта компания относится к наиболее высокому, 3-му классу сложных производств топливно-масляно-нефтехимического профиля.

Объем выработки нефтепродуктов, и товарная структура производства зависит от объема и химико-физических характеристик нефти, поступившей на переработку.

Химическая промышленность

Химический комплекс Иркутской области является многоотраслевым, включающим нефтехимию, полимерную и хлорную химию, производство удобрений, химикатов и химико-фармацевтических субстанций, кремнийорганику, микробиологию и занимает 28,4 % от всей обрабатывающей промышленности региона. Химическое производство Иркутской области представлено продукцией низкой и средней степени технологического передела, которые поставляются для переработки в другие субъекты Российской Федерации и на экспорт.

Также на территории Иркутской области функционирует предприятие атомной промышленности, занимающееся производством и обогащением урана, применяемого для изготовления топлива для ядерных электростанций.

Ограничениями развития химического комплекса Иркутской области выступают высокий моральный и физический износ оборудования (химическому комплексу Иркутской области более 70 лет), высокая капиталоемкость и длительный срок окупаемости реализации химических проектов. Также развитие химического производства напрямую связано с процессом промышленной газификации; так, запуск некоторых технологических процессов невозможен без использования газа.

Наиболее стабильно работающими предприятиями являются АО «Саянскхимпласт», филиал АО «Невская косметика» в г. Ангарске, Роснефть «Ангарский завод полимеров», ООО «Ангарский Азотно-Туковый завод».

Все предприятия химического комплекса Иркутской области в той или иной степени заинтересованы в создании крупной базы углеводородного сырья в регионе.

Для использования углеводородных запасов области как основы развития ее химического комплекса имеется ряд предпосылок: наличие в отрасли производственного и научно-технического потенциала, значительные ресурсы сырья, прежде всего минерального и углеводородного, на котором базируется развитие химической

промышленности, наличие в перспективе емкого внутрироссийского рынка химической продукции. Поэтому разработка новых месторождений углеводородов, привлечение новых инвесторов и активизация капитальных вложений со стороны уже работающих в области нефтегазовых компаний обеспечат развитие химического комплекса региона, на базе которого будет осуществляться устойчивое экономическое развитие области. Региональный эффект от развития химического сектора на основе использования углеводородных ресурсов области будет состоять в обеспечении химического производства высококачественным сырьем, повышении конкурентоспособности продукции химического комплекса области и его инвестиционной привлекательности.

Лесопромышленный комплекс

Лесопромышленный комплекс области представлен лесозаготовкой, деревообработкой и целлюлозно-бумажной промышленностью.

Иркутская область располагает уникальными лесными ресурсами. По данным государственного лесного реестра на 01.01.2021 г. покрытые лесной растительностью земли занимают 69,33 млн га, что составляет 89,47 % от территории области. По этому показателю регион относится к числу наиболее многолесных среди субъектов Российской Федерации. Здесь сосредоточено 12 % запасов древесины спелых лесов страны, а доля особо ценных хвойных пород, таких как сосна и кедр, значительна даже в масштабах планеты. Запас спелых и перестойных насаждений на землях лесного фонда составляет 4,8 млрд куб. м, из них в древостоях с преобладанием хвойных пород – 4,1 млрд куб. м. По качеству, концентрации запасов, возрастной структуре и другим показателям леса Иркутской области во многом уникальны.

Лесистость Иркутской области (отношение покрытых лесной растительностью земель к общей площади региона) составляет 82,4 %. Это самый высокий показатель среди субъектов Российской Федерации. Для сравнения: средняя лесистость по Сибирскому федеральному округу – 53,8 %, по Российской Федерации – 46,4 %. Отклонение от средней лесистости Иркутской области по муниципальным образованиям велико и находится в пределах от 23,4 % в лесостепном Нукутском районе до 93,2 % в глубоко таежном Усть-Кутском районе. В Иркутской области на землях лесного фонда сосредоточено 6,1 % запасов древесины спелых и перестойных лесов страны, а доля особо ценных хвойных пород, таких как сосна и кедр, значительна даже в масштабах планеты.

Сохранение оптимального уровня лесистости требует тщательного анализа процессов, связанных с лесопользованием. В частности, ключевым моментом для увеличения площади, покрытой лесной растительностью, является рациональное соотношение процессов рубки и лесовосстановления.

Средний запас древесины в расчете на один гектар покрытых лесной растительностью земель лесного фонда Иркутской области составляет 137 куб. м. Однако по отдельным лесничествам величина этого показателя существенно отличается от среднеобластных значений и варьирует от 63 куб. м/га в Бодайбинском лесничестве до 198 куб. м/га в Жигаловском.

Общий средний прирост древесного запаса в лесах Иркутской области равен 109 млн куб. м. Доля Иркутской области в общероссийском приросте древесной массы составляет 9,6 %. В расчете на 1 гектар покрытой лесной растительностью площади на землях лесного фонда средний прирост составляет 1,8 куб. м/год. Максимальный ежегодный прирост древесной массы наблюдается в Аларском (2,8 куб. м/га), Иркутском (2,7 куб. м/га), Балаганском (2,6 куб. м/га) и Тайшетском (2,5 куб. м/га) лесничествах.

Наиболее медленно накапливаются запасы древесины в северных районах Иркутской области, где отмечается распространение вечной мерзлоты, особенно в высокогорье. Так, ежегодный средний прирост древесного запаса в Катангском лесничестве равен всего 1 куб. м/га, в Бодайбинском – 0,7 куб. м/га.

Иркутская область имеет весомую долю в объеме производства продукции СФО, она обеспечивает 100 % целлюлозы товарной, 70-80 % картона, 68 % фанеры клееной, 47 % древесины необработанной, 32 % пиломатериалов. Выпуск целлюлозы товарной в Приангарье составляет 59 % общероссийского производства данной продукции.

В 2020 году экспорт составил 2,2 млрд долларов США и 38,5 % от всего объема экспорта Иркутской области. Основная доля экспорта приходилась на поставки древесины и изделий из нее – 59,9 % (1,3 млрд долларов США), а экспорт целлюлозно-бумажных изделий составлял 40,1 % (0,9 млрд долларов США) от общего объема экспорта продукции лесной отрасли. Основными потребителями до 2020 года были Китай, Япония, Корея, Германия, Дания, Бельгия, страны СНГ.

Стратегическим направлением развития лесопромышленного комплекса области принято приоритетное расширение глубокой химической и лесохимической переработки древесины с целью вовлечения в переработку мелкотоварной, низкокачественной и мягколиственной древесины и получение высокорентабельной продукции. Продукция глубокой переработки древесины является конкурентноспособной, она обеспечивает выход ее на российские и зарубежные рынки, высоко рентабельна и приносит устойчивое поступление в бюджеты всех уровней.

На территории Иркутской области действует порядка 1,6 тыс. лесозаготовительных и лесоперерабатывающих предприятий. Основная часть предприятий работает в сфере заготовки древесины и первичной переработки (лесопиление). Крупными предприятиями в данном виде экономической деятельности являются: филиал АО «Группа «Илим» в г. Усть-Илимске, филиал АО «Группа «Илим» в г. Братске, филиал ООО «Илим Тимбер» в г. Усть-Илимске, ООО «Русфорест Магистральный», ООО ТМ «Байкал», ООО «Орион», ООО «ЛП «Ангара», ООО «Витим-лес», ООО «Кедр», ЗАО «КАТА», ООО «Лесресурс», ООО «Магистраль-транзит», ООО «Охотничье и рыболовное хозяйство», ООО «ДеКом» и другие.

Крупнейшим предприятием на территории Иркутской области, которое занимается целлюлозно-бумажным производством, являются филиалы АО «Группа «Илим» в г. Братске и в г. Усть-Илимске.

Лесные ресурсы включают как древесную, так и недревесную продукцию. Кроме получения древесины, леса Иркутской области служат источником для кедрового, ягодного, грибного и охотничьего промысла, местом заготовки живицы, сбора недревесных лесных ресурсов и лекарственного сырья. Но все же в целом по области порядка 92 % общей стоимости возможной продуктивности биологических ресурсов лесов приходится на древесину.

Металлургическое производство

Металлургия области представлена в основном производством алюминия. Ситуацию в отрасли определяют предприятия, входящие в группу вертикально-интегрированных холдингов – Объединенной компании ОК «РУСАЛ» и ПАО «Мечел». К крупнейшим представителям металлургического комплекса региона относятся предприятия ПАО «РУСАЛ Братск», в том числе филиал в г. Шелехов (входят в группу ОК «РУСАЛ»), ПАО «Коршуновский ГОК» и ООО «Братский завод ферросплавов» (входят в группу ПАО «Мечел»).

Ограничениями в металлургическом комплексе являются высокая энергозатратность производства и экологические последствия (высокий уровень загрязнения).

Ключевым проектом в сфере развития металлургической промышленности на территории Иркутской области является строительство Тайшетского алюминиевого завода в объеме 1-й серии мощностью 428 тыс. т алюминия в год. Ввод в эксплуатацию нового завода позволит создать современное производство, увеличить в полтора раза объем производства алюминия в Иркутской области.

Машиностроительный комплекс

Машиностроительный комплекс объединяет группу предприятий разного профиля, производящих разнообразную продукцию, включая сложную современную авиационную технику, электротехническую продукцию, различное оборудование.

Данное направление представлено следующими предприятиями: ООО «ИЗТМ-Инжиниринг», ООО «Братский ремонтный механический завод», АО «Восточно-Сибирский машиностроительный завод», АО «Иркутсккабель», ЗАО «Энерпред», ОАО «Иркутский завод дорожных машин». Также в регионе функционирует единственное предприятие в Российской Федерации, имеющее всю необходимую документацию по изготовлению быстровозводимых мостов САРМ и БАРМ – ООО «Сибирский Мостостроительный Завод».

При соответствующей специализации машиностроительный комплекс региона имеет весьма благоприятные предпосылки для дальнейшего функционирования. Речь идет об учете специфики уже сформировавшегося хозяйственного комплекса, ориентации будущих машиностроительных производств на выпуск высокотехнологичного и конкурентоспособного оборудования, обеспечивающего устойчивое развитие базовых отраслей промышленности Восточно-Сибирского экономического района.

Очень важно сохранить высокий технологический и кадровый потенциал крупных специализированных предприятий, некогда ориентированных на выпуск определенной продукции и изделий для военно-промышленного комплекса. Они могут стать своеобразным плацдармом для дальнейшего развития машиностроительной базы всего региона.

Возрождение и дальнейшее совершенствование машиностроительной базы позволит наиболее комплексно использовать природные ресурсы региона, создавать новые рабочие места, сокращать экономически невыгодный завоз машин и оборудования из Европейской России и из-за рубежа.

Строительный комплекс

В строительных организациях Иркутской области работает около 4,4 % занятых в экономике. В строительном комплексе сосредоточен 1 % производственных фондов. Всего в области насчитывается около 3 тысяч организаций строительного направления, из них в промышленности строительных материалов Иркутской области работает около 140 производителей стройматериалов, конструкций и изделий. Ведущими предприятиями данной отрасли являются ЗАО «Востокцентр», АО «Сибавиастрой», АО «ТРУД», ООО СК «ВостСибСтрой», АО «Дорожная служба Иркутской области», АО «ФСК «Новый город», ООО «СПМК-7», ООО «ФСК «Домстрой», ООО «Сибна».

Проведенный Министерством строительства, дорожного хозяйства Иркутской области анализ (в составе имеющихся мощностей и номенклатуры выпускаемой продукции стройиндустрии на территории Иркутской области) показал, что строительная индустрия региона развивается, но не удовлетворяет потребность строительного комплекса в качественных материалах, изделиях, конструкциях, отвечающих современным требованиям. При этом Иркутская область обладает богатейшим запасом общедоступных полезных ископаемых, необходимых для производства основных строительных материалов.

Объемы выполненных работ по виду экономической деятельности «Строительство» составляют порядка 6 % от всего валового регионального продукта Иркутской области и занимают 5-е место среди всех иных отраслей. По итогам 2020 года соответствующий показатель составил 134,9 млрд руб. или 56,4 тыс. руб. на душу населения.

Корпоративная и территориальная структура промышленного комплекса

В структуре промышленного комплекса Иркутской области преобладают крупнейшие предприятия, созданные в советское время, преимущественно, с опорой на местную сырьевую базу. В настоящее время наиболее конкурентоспособные производства

интегрированы в структуру крупнейших вертикально-интегрированных холдингов страны. Корпоративно-территориальная структура промышленного комплекса Иркутской области представлена в таблице 2.1-4.

Таблица 2.1-4. Корпоративно-территориальная структура промышленного комплекса Иркутской области

Город, район	Предприятие	Отрасль	Холдинг
Катангский район	АО «Верхнечонскнефтегаз»	Добыча нефти	ПАО «НК «Роснефть»
	ООО «Иркутская нефтяная компания»	Добыча нефти	ООО «Иркутская нефтяная компания»
Ангарск	АО «Ангарская нефтехимическая компания»	Переработка нефти	ПАО «НК «Роснефть»
	ООО «Ангарский завод полимеров»	Химическая промышленность	ПАО «НК «Роснефть»
	АО «Ангарский электролизный химический комбинат» (АО «АЭХК»)	Атомная промышленность	ГК по атомной энергии «Росатом»
	ООО «Ангарский азотно-туковый завод»	Химическая промышленность	АО «СДС Азот»
	ТЭЦ-9, ТЭЦ-10	Электроэнергетика	ООО «Байкальская Энергетическая Компания» (En+Group)
Иркутск	Иркутский авиационный завод	Машиностроение	Филиал ПАО «Корпорация Иркут»
	Иркутская ГЭС	Электроэнергетика	ООО «Евросибэнерго-Гидрогенерация» (En+Group)
	Ново-Иркутская ТЭЦ	Электроэнергетика	ООО «Байкальская Энергетическая Компания» (En+Group)
Братск	ПАО «РУСАЛ Братск»	Цветная металлургия	МКПАО «ОК РУСАЛ»
	Филиал АО «Группа «Илим» в г. Братске	Целлюлозно-бумажная промышленность	АО «Группа «Илим»
	ООО «Братский завод ферросплавов»	Черная металлургия	ПАО «Мечел»
	Братская ГЭС	Электроэнергетика	ООО «Евросибэнерго-Гидрогенерация» (En+Group)
	Филиал ООО «Байкальская	Электроэнергетика	ООО «Байкальская Энергетическая

Город, район	Предприятие	Отрасль	Холдинг
	энергетическая компания» ТЭЦ-6		Компания» (En+Group)
	ООО «БратскХимСинтез»	Фармацевтическая промышленность	Группа компаний «Фармасинтез»
	АО «Братскэкогаз»	Добыча газа	ПАО «НК «Роснефть»
Шелехов	Филиал ПАО «РУСАЛ Братск» в г. Шелехов (Иркутский алюминиевый завод)	Цветная металлургия	МКПАО «ОК РУСАЛ»
Бодайбинский район	ООО «Полюс Сухой Лог»	Добыча золота	ООО УК «Полюс»
	АО «ЗДК «ЛЕНЗОЛОТО»	Добыча золота	ООО УК «Полюс»
	ПАО «Высочайший»	Добыча золота	ПАО «Высочайший»
	АО «Полюс Вернинское»	Добыча золота	ООО УК «Полюс»
	АО «Мамаканская ГЭС»	Электроэнергетика	ООО УК «Полюс»
Усть-Илимск	Филиал ОАО «Группа Илим» в Усть-Илимском районе	Лесная промышленность	АО «Группа «Илим»
	Усть-Илимская ГЭС	Электроэнергетика	ООО «Евросибэнерго-Гидрогенерация» (En+Group)
	Усть-Илимская ТЭЦ	Электроэнергетика	ООО «Байкальская Энергетическая Компания» (En+Group)
	Филиал «Разрез Жеронский» (Разрез Верейский)	Добыча угля	ООО «Компания «Востсибуголь» (En+Group)
Железногорск-Илимский	ПАО «Коршуновский ГОК»	Черная металлургия	ПАО «Мечел»
	ТЭЦ-16	Электроэнергетика	ООО «Байкальская Энергетическая Компания» (En+Group)
Саянск	АО «Саянскхимпласт»	Химическая промышленность	*
	Ново-Зиминская ТЭЦ	Электроэнергетика	ООО «Байкальская Энергетическая Компания» (En+Group)
Черемховский район	ООО «Разрез Черемховский»	Добыча угля	ООО «Компания «Востсибуголь» (En+Group)

Город, район	Предприятие	Отрасль	Холдинг
	ООО «Касьяновская обогатительная фабрика»	Добыча угля	ООО «Компания «Востсибуголь» (En+Group)
	ТЭЦ-12	Электроэнергетика	ООО «Байкальская Энергетическая Компания» (En+Group)
Тулунский район	«Разрез Тулунуголь» – филиал ООО Компания «Востсибуголь» (Азейский и Мугунский угольные разрезы)	Добыча угля	ООО «Компания «Востсибуголь» (En+Group)
Аларский район	ООО «Разрез «Черемховуголь»	Добыча угля	ООО «Компания «Востсибуголь» (En+Group)
Усть-Кутский район	ООО «Усть-Кутский ГПЗ»	Добыча углеводородного сырья	ООО «Иркутская нефтяная компания»
	ООО «Иркутский завод полимеров»	Добыча углеводородного сырья	ООО «Иркутская нефтяная компания»
Киренский район	АО «Нефтяная компания Дулисьма»	Добыча нефти	АО «НК «Дулисьма»
	ООО «ИНК-Нефтегазгеология»	Добыча нефти	ООО «Иркутская нефтяная компания»
Тайшетский район	ООО «РУСАЛ Тайшетский Алюминиевый Завод»	Цветная металлургия	МКПАО «ОК «РУСАЛ»
Жигаловский район	ООО «Газпром добыча Иркутск»	Добыча газа	ПАО «Газпром»

** не входит ни в какую группу (холдинг)*

Представленные в таблице 2.1-4 компании в целом характеризуют структуру наиболее конкурентоспособного сегмента промышленного комплекса Иркутской области, которые контролируются 16 вертикально-интегрированными холдингами. На них приходится более 90 % от суммарного промышленного производства в регионе. В территориальной структуре – на долю Катангского района приходится 27 % от суммарного промышленного производства Иркутской области, на долю Ангарска и Иркутска – по 13 %, на долю Братска – 12 %, Усть-Кутского района – 10 %, Шелехова – 7 %, Бодайбинского района – 6 %, на долю Усть-Илимска – 4 %, Железногорска-Илимского – 3 %, Саянска – 2 %. На долю всех остальных муниципальных образований Иркутской области приходится суммарно около 5 %. Таким образом, можно заключить, что наиболее конкурентоспособный сегмент промышленного комплекса Иркутской области сконцентрирован в 10 основных узлах.

Предприятия Иркутской области, входящие в состав вертикально интегрированных холдингов, играют значимую роль в межрегиональной цепочке поставок и внешнеэкономической деятельности Российской Федерации.

Крупнейшим представителем производств транспортных средств является Иркутский авиационный завод (ИАЗ) – филиал ПАО «Корпорация «Иркут». Крупнейшим

инвестиционным проектом машиностроительного комплекса Иркутской области является проект по созданию среднемагистрального самолета МС-21, реализуемый Иркутским авиационным заводом в качестве головного производителя в структуре Объединенной авиастроительной корпорации. В рамках программы в настоящее время разрабатываются самолеты «МС-21-300» (160-211 мест) и «МС-21-200» (130-176 мест). Создание семейства пассажирских среднемагистральных самолетов МС-21 ориентировано на самый массовый сегмент мирового рынка авиалайнеров.

Братский алюминиевый завод (крупнейший алюминиевый завод страны) и Иркутский алюминиевый завод ориентированы, преимущественно, на энергетическую базу, соответственно, Братской и Иркутской ГЭС, потребляя более 75 % выдаваемой мощности. В качестве сырьевой базы выступают Ачинский глиноземный комбинат (Красноярский край) и зарубежные поставщики. Основная часть производимого первичного алюминия поступает на мировой рынок. Значимыми потребителями на территории Иркутской области являются Иркутский авиационный завод и Иркутский кабельный завод.

Гидроэлектростанции ОАО «Иркутскэнерго» помимо электроснабжения алюминиевых заводов, имеют большое значение для обеспечения надежности Единой энергосистемы России. По высоковольтным линиям 500 кВ осуществляется транзит электроэнергии в западном направлении для покрытия пиковых нагрузок в европейской части страны.

ОАО «Верхнечонскнефтегаз» играет значимую роль в заполнении экспортного нефтепровода «Восточная Сибирь–Тихий океан».

АО «Ангарская нефтехимическая компания» (АО «АНХК» Роснефть) получает сырье по нефтепроводу из месторождений Западной Сибири, обеспечивает сырьем предприятия химической промышленности в Саянске и Усолье-Сибирском, играет важнейшую роль в обеспечении топливом всего Восточно-Сибирского региона и Забайкалья.

ООО «Иркутская нефтяная компания» реализует проект по обратной закачке газа в пласт (сайклинг-процесс) на Ярактинском нефтегазоконденсатном месторождении. После ввода в эксплуатацию установки подготовки нефти (УПН) добыча углеводородного сырья увеличилась в 1,5 раза. Запуск сайклинг-процесса позволит прекратить сжигание попутного нефтяного газа и увеличить добычу конденсата. Компания сможет использовать до 95 % попутного газа на протяжении всего эксплуатационного периода месторождения. Внедрение сайклинг-процесса позволит увеличить извлечение конденсата па 22 %. В настоящее время Правительство Иркутской области рассматривает возможность расширения сферы использования углеводородов, особенно в качестве сырья для газохимической промышленности как одного из приоритетных направлений социально-экономического развития Приангарья.

ПАО «Коршуновский ГОК» и ООО «Братский завод ферросплавов» являются ключевым элементом сырьевой базы группы «Мечел» и поставляют свою продукцию на головной завод компании в Челябинск, а также на мировой рынок.

Большинство предприятий Иркутской области, а также значительная часть жилищно-коммунального хозяйства получают энергию от 11 крупных ТЭЦ ОАО «Иркутскэнерго», расположенных в основных промышленных центрах области и работающих на угольном топливе. Сырьевая база обеспечивается угольными разрезами Востсибуголь.

Исключением из ресурсно-сырьевого профиля региона является промышленный комплекс города Иркутска, который специализируется на высокотехнологичной продукции с высокой добавленной стоимостью, а также работает на местный рынок B2B и B2C.

Конкурентоспособность промышленного комплекса Иркутской области основана на уникальной сырьевой и энергетической базе региона и ориентируется на экспорт продуктов первичной переработки. Тем самым, промышленность региона характеризуются

сравнительно небольшой добавленной стоимостью, высокими экологическими рисками и сильной зависимостью от конъюнктуры на мировых рынках сырья. Огромные масштабы производств, высокий износ основных фондов и высокий уровень издержек, сравнительно низкая производительность труда, высокая конкуренция на мировых рынках, монопрофильный характер большинства крупных промышленных центров формируют базовые социально-экономические риски промышленного комплекса региона, что привело к сворачиванию ряда неконкурентоспособных производств в последние 20 лет (как на территории Иркутской области, так и в других регионах страны).

Принимая во внимание базовые конкурентные преимущества Иркутской области, а также системные риски пространственной структуры региона, при территориальном планировании учитывается специализация промышленных центров Иркутской области на добыче и первичной переработке природных ресурсов. При этом принимаются во внимание кадровые и инфраструктурные потребности современных предприятий. Размещение высокотехнологичных производств тяготеет к Иркутской агломерации, в которой концентрируется основная часть кадрового и научно-технического потенциала региона.

Анализ инвестиционного развития Иркутской области

Иркутская область обладает высоким инвестиционным потенциалом, что связано с наличием дешевой электроэнергии (4 крупных ГЭС), наличием большого количества природных ресурсов (углеводороды, драгоценные металлы, лес, слюда, железная руда, бурый и каменный уголь и т.д.), транспортно-логистическим значением региона.

Объем инвестиций в экономику Иркутской области в 2020 году достиг уровня в 333 млрд руб. В динамике инвестиции в экономику области снижались в 2008 г., в 2012 г. и в 2014 г., достигнув самого низкого показателя в 2009 году (106,5 млрд руб.). В дальнейшем положительная динамика с 2015 г. привела к восстановлению инвестиционной привлекательности с 162,6 млрд руб. в 2015 г. до 333 млрд руб. в 2020 г. Средняя доля прироста инвестиций с 2005 по 2020 годы составила 19,8 %.

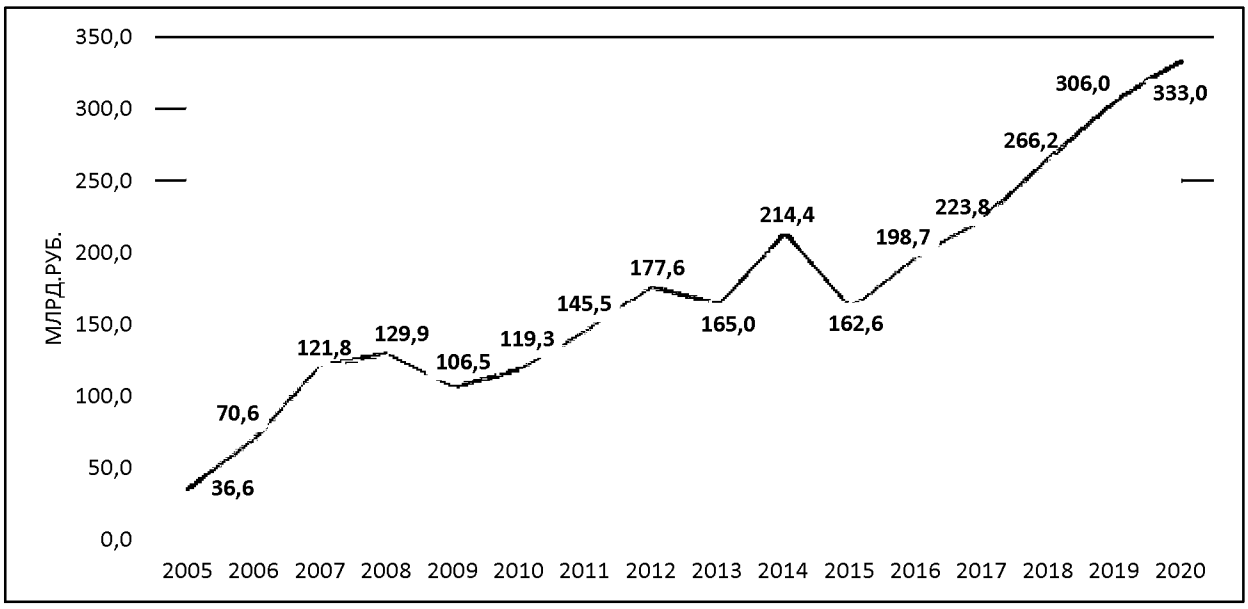

Рисунок 2.1-1. Объем инвестиций в экономику региона (млрд руб. 2005-2020 гг.)

В 2016 году «Standard & Poor's» оставили международный кредитный рейтинг региона на уровне «BB+» (средняя надежность). Долгосрочный рейтинг по национальной шкале – «ruAA+» (высокая надежность). Прогноз изменения рейтинга изменен с «негативного» на «стабильный». Положительная динамика основных показателей региональной экономики на фоне кризисных явлений, вызванных пандемией коронавируса,

позволила аналитикам национального рейтингового агентства «Эксперт РА» (Эксперт РА) 23 ноября 2021 года подтвердить рейтинг кредитоспособности Иркутской области на уровне ruAA+, а прогноз его изменения сохранить «стабильным».

В рейтинге по инвестициям в основной капитал на душу населения в 2020 году лидируют Ненецкий АО, Тюменская область (Ямало-Ненецкий, Ханты-Мансийский АО), Чукотский АО, Сахалинская область. Лидерами в основном являются сибирские и северные регионы.

Во вторую десятку регионов-лидеров по инвестициям на душу населения, наряду с Красноярским краем, республикой Татарстан, входит и Иркутская область, которая занимает 18 место (с капиталом 165,3 тыс. руб. на человека).

По абсолютному показателю объема инвестиций в основной капитал среди регионов Сибирского федерального округа Иркутская область занимает 2 место.

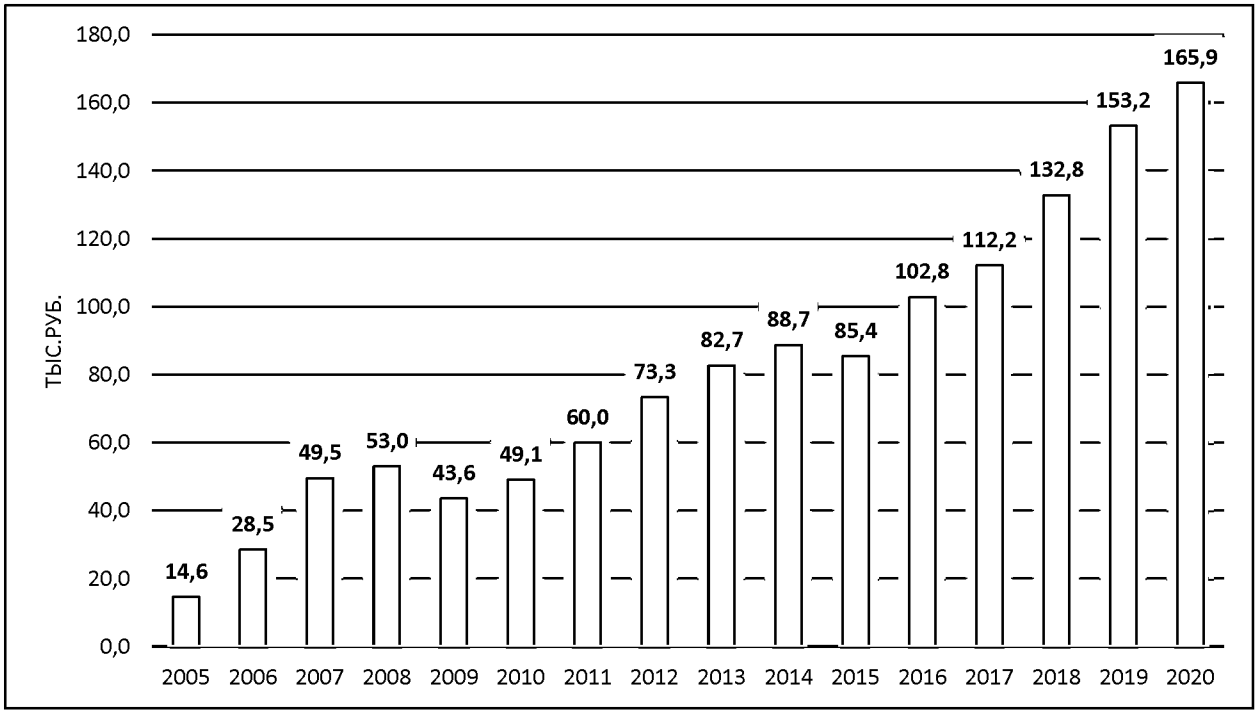

Рисунок 2.1-2. Объем инвестиций на душу населения Иркутской области (тыс. руб. 2005-2020 гг.)

Динамика роста инвестиций на душу населения региона была наиболее высокой в последние пять лет с 2015 по 2020 год, где наблюдается стабильный рост (с 85,4 тыс. руб. до 165,9 тыс. руб.). Спады происходили в 2009 году до 43,6 тыс. руб. на человека и в 2015 году до 85,4 тыс. руб. на человека. На динамику роста инвестиций значительно влияет демографический спад населения региона, так, после переписи населения, проведенной в 2010 году, население региона снизилось сразу на более чем 57 тыс. человек, что привело к искусственному увеличению количества инвестиций на душу населения. Постепенный ежегодный отток населения также влияет на показатели 2013-2020 гг., где происходит большой рост объема инвестиций на душу населения.

В рейтинге инвестиционной привлекательности регионов России «РАЭКС-Аналитика» Иркутская область имеет средний потенциал-умеренный риск (2В), занимая 19 строчку. В национальном рейтинге состояния инвестиционного климата в субъектах Российской Федерации область занимает только 79 место. По уровню развития ГЧП – 30 место, уровню инвестиционного риска – 56 место.

Действующие и развивающиеся производственные площадки Иркутской области

В настоящий момент в регионе создан Ангарский технопарк, который является зонтичной организацией и управляет комплексом объектов недвижимости и инфраструктуры для размещения производственных и инновационных проектов. Ангарский технопарк работает с 2009 года. На 2020 год в парке насчитывается свыше 50 резидентов.

В число управляемых объектов Ангарского технопарка входят:

- индустриальный парк «MAXiMAX» (13,8 га);
- индустриально-логистический парк «Green channel»;
- производственно-сырьевой парк «Ключевой»;
- агропромышленный парк «Монастырская протока».

В регионе создан Инвестиционный портал Иркутской области, который обеспечивает наглядное представление инвестиционных возможностей региона, содержит необходимую информацию о мерах государственной поддержки, а также предоставляет возможность оперативно рассматривать обращения инвесторов посредством формы обратной связи. Согласно данным портала на территории региона реализуются следующие проекты индустриальных и агропарков:

- Ангарский технопарк;
- инвестиционная площадка «Чистые ключи» (Шелеховский район – 170 га);
- индустриальный технопарк «Усолье-Промтех» (г. Усолье-Сибирское – более 40 га).

Инвестиционного стратегией Иркутской области на период до 2025 года предусмотрен размещение индустриальных и агропарков:

- создание индустриального парка «Байкальский», Слюдянский район;
- создание индустриального парка «Чистые ключи», Шелеховский район;
- создание индустриального парка «Правобережный», г. Братск;
- создание агропромышленного парка, г. Иркутск;
- создание индустриального парка «Хомутово», Иркутский район;
- создание технопарка.

Инновационный потенциал региона

Среди важных характеристик региона, определяющих его инновационный потенциал можно выделить следующие:

- высокий образовательный и научный потенциал: на территории региона располагаются 23 вуза и филиала, более 18 научно-исследовательских и прикладных институтов;
- высокий инновационный производственный потенциал: на территории региона расположены наукоемкие производства, такие как ПАО «Корпорация «Иркут»; ООО ПО «Сибаз»; ОАО «Иркутскэнерго»; ООО «Иркутский завод тяжелого машиностроения»; АО «АНХК» и др.

В рамках развития региона предполагается развитие технопарков. Так, в настоящий момент уже действует Технопарк ИРНИТУ на 23 предприятия наукоемкого бизнеса. Инвестиции в 2008-2009 гг. составили 175 млн руб., площадь здания технопарка составляет 5260 кв. м. Также планируется создание технопарка на базе ПАО «Корпорация «Иркут».

Среди отрицательных характеристик, влияющих на инновационный потенциал:

- низкая инновационная активность предприятий: 7,1 % в 2020 году (по России – 10,8 %), низкая доля инновационной продукции (0,7 % в 2020 году, по России – 6,4 %);
- низкая доля малых и средних предприятий. Также до 49 % (2012 г.) поступлений в бюджет формируются 10 крупнейшими налогоплательщиками, которые преимущественно представлены сырьевым сектором экономики;

− массовый отток наиболее квалифицированных кадров из региона: миграционные потери составили 103 тыс. человек с 2004 по 2020 год, при этом до 85 % из них лица трудоспособного возраста.

2.2. Оценка потенциала развития туризма и рекреации на территории Иркутской области

Туристический потенциал Иркутской области основан на уникальных в глобальном масштабе природно-рекреационных ресурсах, включающих, в первую очередь, озеро Байкал.

В государственной программе Российской Федерации «Развитие туризма» Иркутская область включена в состав туристской макротерритории «Байкал», что создает предпосылки для поддержки развития на территории региона туристско-рекреационного комплекса федерального и международного значения.

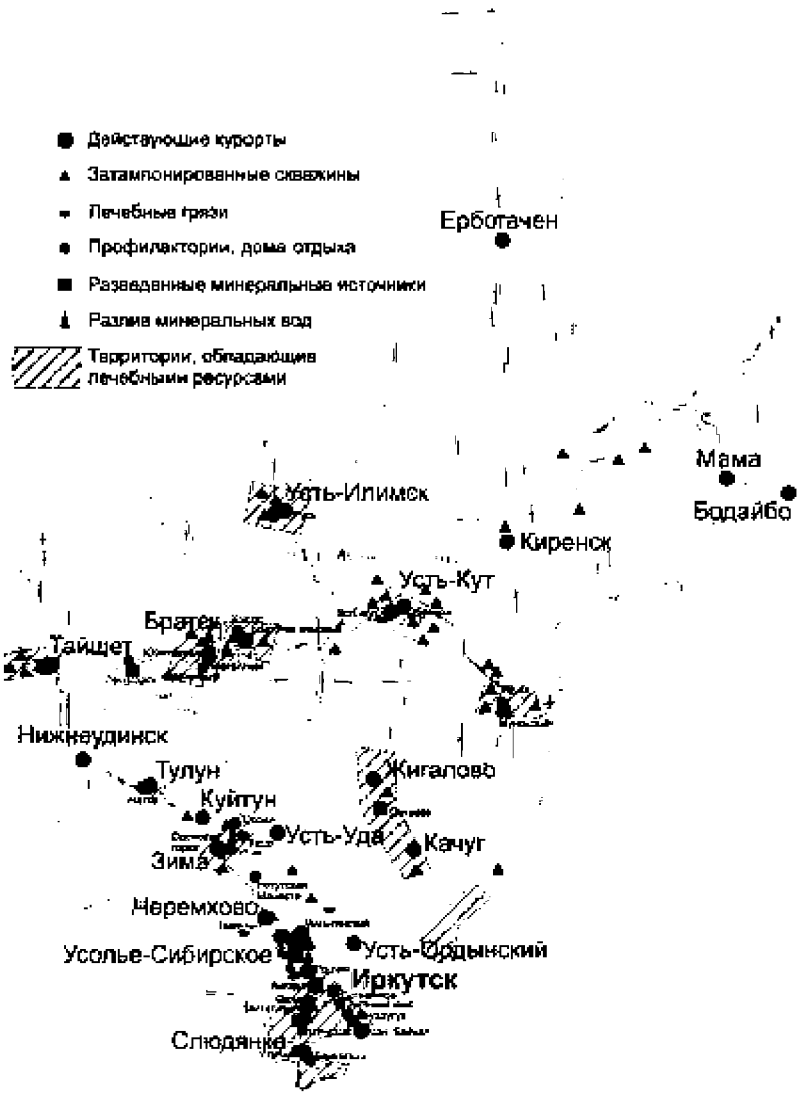

Рисунок 2.2-1. Ресурсы для развития оздоровительных видов туризма и расширения санаторно-курортного обслуживания населения

В последние годы туристическая отрасль в регионе стабильно развивается. Растут количество туристских прибытий в область, число занятых в туристическо-рекреационной сфере. Среди посетителей Иркутской области в списке предпочтений на первом месте стоит знакомство с уникальной природой озера, на втором – интерес к национальным традициям, на третьем – круизы по Байкалу. Основными туристическими центрами области являются

г. Иркутск, р.п. Листвянка и архитектурно-этнографический музей «Тальцы», побережье Малого Моря, о. Ольхон, Кругобайкальская железная дорога, горнолыжный курорт «Гора Соболиная». В последнее время значительно возрос интерес к зимнему байкальскому туризму, отчасти благодаря его популяризации такими мероприятиями, как фестиваль зимних видов «Зимниада». Активно развивается альпинизм, горнолыжный спорт – хребты Хамар-Дабан, Приморский, Северо-Байкальский, Олхинское плато, спортивные сплавы – реки Утулик, Иркут и Снежная. Город Иркутск имеет значительный историко-культурный потенциал, на его территории сосредоточено большое количество памятников культуры и архитектуры. Ресурсы для развития оздоровительных видов туризма и расширения санаторно-курортного обслуживания населения отражены на рисунке 2.2-1. Развитие туризма в Иркутской области признается одним из главных ориентиров социально-экономического развития региона на перспективу.

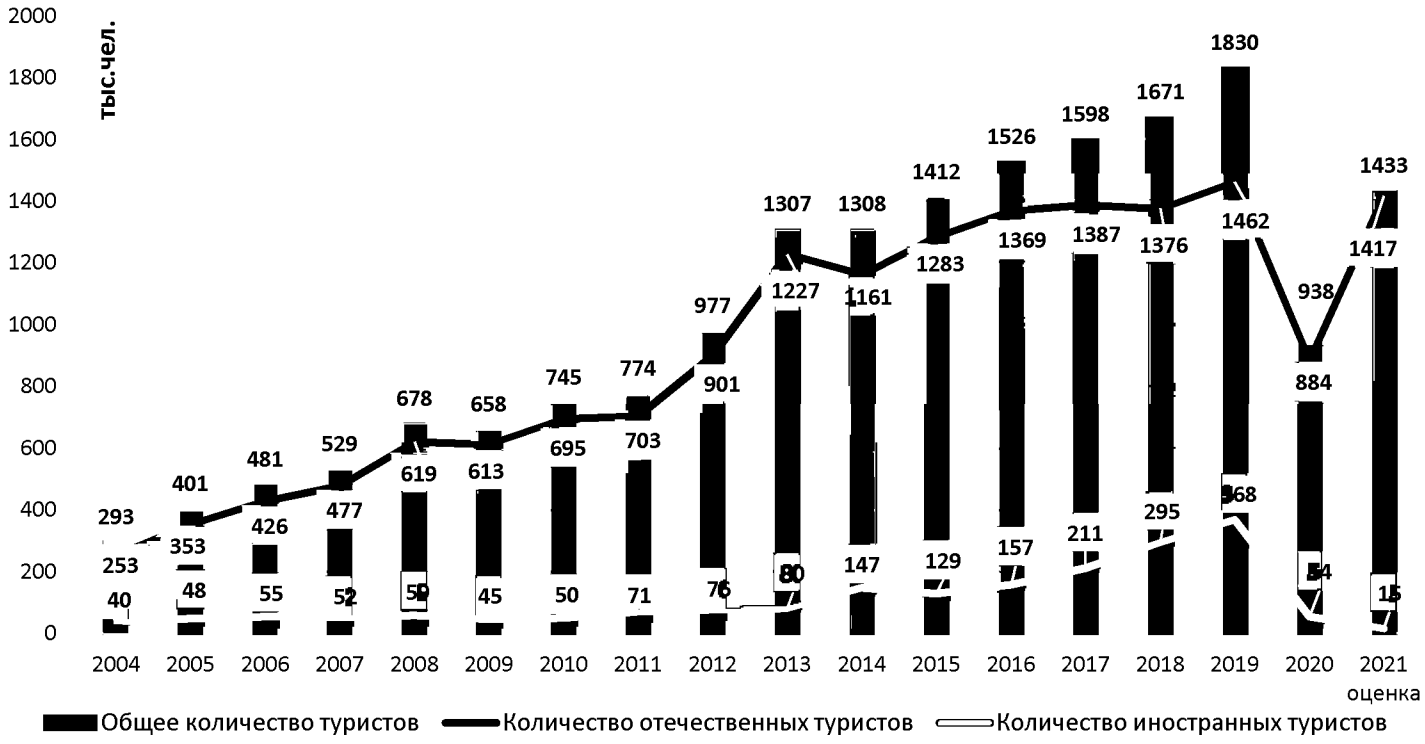

Рисунок 2.2-2. Общее количество туристов, посетивших Иркутскую область

Туристско-рекреационные ресурсы неравномерно распределены по территории Иркутской области. Рекреационный потенциал административных районов зависит от их местоположения, площади территории, качества рекреационных ресурсов.

Иркутская область находится на 15 месте (2021 год) в рейтинге туристической привлекательности среди регионов России, входит в топ-10 самых популярных направлений у иностранных туристов среди регионов России.

Оценка рекреационного потенциала Иркутской области была выполнена Институтом географии СО РАН совместно с Байкальским государственным университетом экономики и права в 1996 г. (таблица 2.2-1). Оптимальная нагрузка на ландшафты принималась в пределах от 0,2 до 16 чел.-дней в год на 1 га. Определялась она в зависимости от имеющихся ресурсов, с учетом различий на площади рекреационных угодий в каждом отдельном районе, которая колеблется пределах 3-10 % их общей площади. Столь низкая норма нагрузки гарантирует экологическое благополучие природной среды при высоком качестве отдыха.

Таким образом, все административные районы Иркутской области по рекреационному потенциалу были разделены на три группы.

1. Районы с наибольшим потенциалом (выше 1 млн чел./дней в год). Сюда вошли районы с уникальными природными объектами, богатой и разнообразной флорой и фауной, разнообразными ландшафтами, достаточно благоприятным климатом, расположенные вблизи транспортных магистралей, с минимальными ограничениями по режиму и видам отдыха на открытом воздухе, с развитой инфраструктурой, обладающие привлекательностью для туристов и широкими возможностями для оказания рекреационных услуг (см. табл. 2.2-1). В этих районах имеются условия для развития почти всех видов отдыха – научно-познавательного, лечебно-оздоровительного, спортивного, экстремального и т.д. Наиболее привлекательные для туристов территории Иркутского, Ольхонского и Слюдянского районов располагаются в центральной экологической зоне Байкальской природной территории (ЦЭЗ БПТ).

2. Районы со средним потенциалом (300 тыс. – 1 млн чел./дней). Это наиболее многочисленная группа. Освоение потенциала этих районов потребует особых подходов. Например, в прилегающих к водохранилищам районах возможно развитие водного туризма, наличие минеральных ресурсов позволяет организовывать лечебно-оздоровительный отдых, в буферных зонах охраняемых территорий наиболее приемлем научно-познавательный туризм и т.д.

3. Районы с невысоким потенциалом (менее 300 тыс. чел./дней). Рекреационный потенциал снижается с уменьшением потока туристов и коэффициента привлекательности территории. Эта группа объединяет районы с небольшой площадью и малым разнообразием рекреационных угодий. Расширение рекреационной сферы связано здесь с предложением форм отдыха, соответствующих менталитету местного населения и интересам туристов. Например, обширные пространства Катангского района с низкой устойчивостью и небольшим разнообразием типов ландшафта, суровыми климатическими условиями могут быть использованы для развития спортивно-охотничьего туризма.

Таблица 2.2-1. Рекреационный потенциал Иркутской области в разрезе муниципальных образований[4]

Муниципальные образования	Транспортная доступность	Уровень дискомфортности климата	Качество жизни населения, интегральный индекс	Формы рекреационного использования территории	Рекреационная емкость территории, тыс. чел./дн.
Северные районы					
Катангский район	Крайне низкая транспортная доступность. Виды транспорта – авиационный, водный (непродолжительный летний сезон), автозимник	Очень сильный	Пониженный средний индекс	Начальная стадия развития этнического, познавательного, промыслового и активного (водного) туризма. В перспективе дальнейшее развитие этих видов туризма	139
Мамско-Чуйский и Бодайбинский районы	Низкая транспортная доступность. Виды транспорта – автомобильный, авиационный (г.	Очень сильный	Мамско-Чуйский район – пониженное значение интегрального индекса. Бодайбинский	Развивается этноэкологический, активный и познавательный виды туризма. В перспективе развитие геологического,	43 и 184

[4] Абалаков А. Д., Панкеева Н. С. Рекреационное районирование как основа устойчивого развития туристско-рекреационного комплекса Иркутской области // Известия ИГУ. Серия Науки о Земле. 2020. Т. 32. С. 3-19.

Муници-пальные образования	Транспортная доступность	Уровень дискомфортности климата	Качество жизни населения, интегральный индекс	Формы рекреационного использования территории	Рекреационная емкость территории, тыс. чел./дн.
	Бодайбо, р.п. Мама) и водный		район – повышенный средний индекс	лечебно-оздоровительного туризма	
Приангарские районы					
Усть-Илимский и Нижнеилимский районы	Хорошая транспортная доступность. Виды транспорта – железнодорожный (БАМ), автомобильный и водный	Сильный	Нижнеилимский район – пониженный средний индекс. Усть-Илимский район – пониженное значение интегрального индекса	Развивается активный (рафтинг, трекинг) и познавательный виды туризма. Перспективный вид туризма – промышленный	733 и 378
Балаганский и Усть-Удинский районы	Хорошая транспортная доступность. Виды транспорта – автомобильный и водный	Умеренный	Усть-Удинский район – пониженный средний индекс. Балаганский район – повышенный средний индекс	Развивается познавательный, сельский, промысловый и пляжный виды туризма. В перспективе развитие водного туризма и спелеотуризма	317 и 409
Братский район	Хорошая транспортная доступность. Виды транспорта – железнодорожный (БАМ), автомобильный и водный	Сильный	Повышенный средний индекс	Развиты активный (парусный, горнолыжный), лечебно-оздоровительный и пляжный виды туризма. В перспективе дальнейшее развитие этих видов туризма	664
Приленские районы					
Киренский, Усть-Кутский, Казачинско-Ленский районы	Хорошая транспортная доступность. Виды транспорта – железнодорожный (БАМ), автомобильный, авиационный (г. Киренск, г. Усть-Кут) и водный	Сильный	Повышенный средний индекс	Развиты лечебно-оздоровительный, познавательный виды туризма. Перспективный вид туризма – этноэкологический	876, 692, 668
Жигаловский район	Хорошая транспортная доступность. Автомобильный транспорт	Сильный	Повышенный средний индекс	Развит охотничий туризм. Перспективные виды туризма – спелеотуризм и сельский	457
Качугский район	Хорошая транспортная доступность. Автомобильный транспорт	Сильный	Повышенный средний индекс	Развиты познавательный, религиозный и экологический виды туризма. В перспективе дальнейшее развитие этих видов туризма	628

Муниципальные образования	Транспортная доступность	Уровень дискомфортности климата	Качество жизни населения, интегральный индекс	Формы рекреационного использования территории	Рекреационная емкость территории, тыс. чел./дн.
Присаянские районы					
Чунский и Тайшетский районы	Хорошая транспортная доступность. Виды транспорта – железнодорожный (Транссиб и БАМ) и автомобильный	От сильного (Чунский район) до умеренного (Тайшетский район)	Тайшетский район – пониженный средний индекс. Чунский район – пониженное значение интегрального индекса	Перспективные виды туризма – познавательный, этнический, религиозный, лечебно-оздоровительный и активный (рафтинг)	515 и 1109
Нижнеудинский район	Хорошая транспортная доступность. Виды транспорта – железнодорожный (Транссиб), автомобильный и авиационный	Умеренный	Пониженный средний индекс	Развивается этноэкологический туризм (Тофалария). Перспективные виды туризма – активный и познавательный	3992
Куйтунский, Тулунский, Зиминский и Заларинский районы	Выгодное транспортно-географическое положение. Виды транспорта – железнодорожный (Транссиб) и автомобильный	Умеренный	Тулунский, Куйтунский и Зиминский районы – пониженный средний индекс. Заларинский район – повышенный средний индекс	Развиваются этнический и сельский виды туризма. Перспективные виды туризма – событийный и гастрономический	726, 881, 564 и 608
Южные районы					
Черемховский и Усольский районы	Выгодное транспортно-географическое положение. Виды транспорта – железнодорожный (Транссиб), автомобильный и водный	Умеренный	Пониженный средний индекс	Развиваются познавательный, сельский и активный виды туризма. Перспективный вид туризма – лечебно-оздоровительный	793 и 502
Шелеховский район и северо-западная часть Иркутского района	Выгодное транспортно-географическое положение. Виды транспорта – железнодорожный (Транссиб), автомобильный и водный	Умеренный	Шелеховский район – повышенный средний индекс. Иркутский район – высокий интегральный индекс	Развиты активный (горнолыжный, пеший, рафтинг) и познавательный виды туризма. Перспективный вид туризма – экологический	170 и 1818
Ангарское городское МО (АГО)	Выгодное транспортно-географическое положение. Виды транспорта –	Умеренный	Повышенный средний индекс	Развиваются познавательный, событийный, активный и промышленный виды туризма. В перспективе	58

Муниципальные образования	Транспортная доступность	Уровень дискомфортности климата	Качество жизни населения, интегральный индекс	Формы рекреационного использования территории	Рекреационная емкость территории, тыс. чел./дн.
	железнодорожный и автомобильный			дальнейшее развитие этих видов туризма	
Районы особого правового статуса					
Усть-Ордынский Бурятский округ					
Боханский, Эхирит-Булагатский, Баяндаевский и Аларский районы	Выгодное транспортно-географическое положение. Виды транспорта – железнодорожный (Транссиб в пределах Аларского района) и автомобильный	Умеренный	Баяндаевский район – высокий интегральный индекс. Боханский и Эхирит-Булагатский районы – повышенный средний индекс. Аларский район – пониженный средний индекс	Развиты этнический, лечебно-оздоровительный и сельский виды туризма. Перспективные виды туризма – религиозный и познавательный	296, 258,301 и 212
Нукутский и Осинский районы	Районы находятся в стороне от транспортных путей федерального значения. Вид транспорта – автомобильный	Умеренный	Повышенный средний индекс	Развиты лечебно-оздоровительный и пляжный виды туризма. Перспективные виды туризма – религиозный и сельский	198 и 352
Центральная экологическая зона Байкальской природной территории					
Ольхонский и Слюдянский районы, юго-восточная часть Иркутского района	Выгодное транспортно-географическое положение. Виды транспорта – железнодорожный (Транссиб, КБЖД), автомобильный и водный	Умеренный	Ольхонский и Слюдянский районы – повышенный средний индекс. Иркутский район – высокий интегральный индекс	Развиты этноэкологический, сакральный, активный (горнолыжный, горный, пеший, лыжный, водный и др.), событийный, пляжный виды туризма. В перспективе дальнейшее развитие этих видов туризма	2543, 1008 и 1818
					Всего: 23 090

Северные территории Иркутской области традиционно не относятся к туристско-ориентированным территориям. Это связано с суровым климатом, очень низкой плотностью населения, слабым развитием здесь транспортных коммуникаций и жилищно-коммунальной сферы. Тем не менее, северные районы могут стать достаточно привлекательными для туристов. Многообразие их рекреационного потенциала открывает широкие возможности для организации отдыха – ознакомительных водных круизов, приключенческих, культурно-познавательных и спортивных туров, элитной и спортивной охоты.

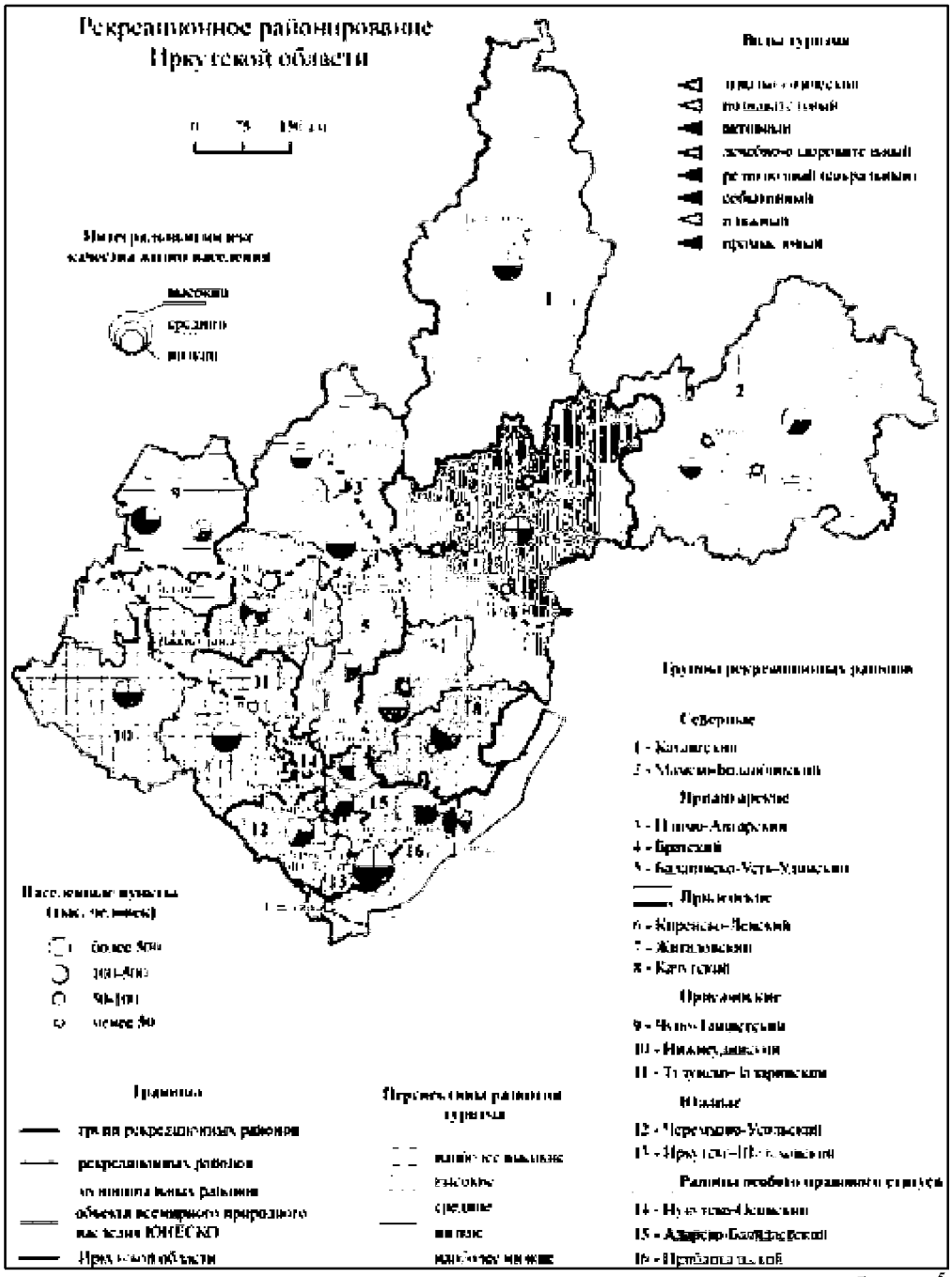

Рисунок 2.2-3. Рекреационное районирование Иркутской области[5]

Наиболее доступными для быстрого рекреационного освоения являются районы, прилегающие к зоне БАМа и имеющие более развитую инфраструктуру. Здесь много живописных мест, разнообразен животный и растительный мир, разведаны целебные минеральные источники, построены базы санаторно-курортного лечения и небольшие гостиницы. Уже созданная инфраструктура позволяет формировать радиальные маршруты по участку БАМа в пределах Казачинско-Ленского и Усть-Кутского районов, а также в Республику Бурятию (на север Байкала, в красивейшую Муйскую котловину и другие интересные места).

Перспективен туризм в Качугском районе, на территории которого расположены памятники природы, истории, археологии и этнографии. Интересны речные круизы по Лене

[5] Абалаков А. Д., Панкеева Н. С. Рекреационное районирование как основа устойчивого развития туристско-рекреационного комплекса Иркутской области // Известия ИГУ. Серия Науки о Земле. 2020. Т. 32. С. 3-19.

и ее притокам, Витиму и Киренге. Возможны водные круизы в Якутию и к Северному Ледовитому океану.

В подпрограмме «Развитие внутреннего и въездного туризма в Иркутской области (2019-2024 годы)» программы «Экономическое развитие и инновационная экономика» на 2019-2024 годы определены основные мероприятия:

1. «Строительство объектов обеспечивающей инфраструктуры туристско-рекреационного кластера «Ворота Байкала» в рамках реализации проекта особой экономической зоны туристско-рекреационного типа, созданной в Слюдянском районе Иркутской области» на 2019-2024 годы;

2. «Осуществление управления особой экономической зоной туристско-рекреационного типа, созданной на территории муниципального образования Слюдянский район Иркутской области» на 2019 год.

Выделяются несколько зон в зависимости от направления развития туристического сектора на данных территориях:

«Прибайкалье» – районы этой группы (Слюдянский, Иркутский и Ольхонский районы Иркутской области) имеют прямой выход к озеру Байкал – уникальному природному феномену, занесенному в список всемирного наследия ЮНЕСКО и являющемуся основой туристского потенциала Иркутской области. В том числе, в эту группу входит город Иркутск, являющийся крупным туристским транзитным центром – «Воротами на Байкал», со сформированной туристкой инфраструктурой.

«Культура коренного населения» – Усть-Ордынский Бурятский округ – район компактного проживания коренного населения Иркутской области – бурят. С туристической точки зрения данная территория интересна сохранившейся самобытной культурой и традиционным укладом жизни.

«Нетронутая природа» – в группе представлены уникальные природные ресурсы: заповедники («Витимский» в Бодайбинском районе Иркутской области и «Байкало-Ленский» в Качугском районе Иркутской области), источники лечебных минеральных вод (Казачинско-Ленский район Иркутской области), обширные охотничьи угодья (Жигаловский район Иркутской области), системы рек и озер, горные хребты. Особым интересом в перспективе сможет пользоваться история и практика золотодобычи в Бодайбинском районе Иркутской области (с разработкой соответствующего туристического продукта).

«Южные промышленные районы» – районам этой группы относительно сложно конкурировать на туристическом рынке. Концентрация промышленности, неблагоприятная экологическая обстановка, отсутствие заметных туристско-рекреационных ресурсов, а также значимых проектов развития, дружественных к окружающей среде – существенно ограничивают возможности развития туризма.

«Северные промышленные районы» – основными туристско-рекреационными ресурсами выступают Братское и Усть-Илимское водохранилища, в силу своих больших размеров предоставляющие возможность организации большого числа мест отдыха и водных развлечений в летний сезон. При должной разработке уникальных туристических предложений районы данной группы могут стать центрами событийного туризма. В последнее время отмечена повышенная активность, как со стороны органов местного самоуправления муниципальных образований Иркутской области, так и инвесторов в городе Братске, где имеются все предпосылки для формирования туристского кластера (выгодное расположение, развитая транспортная инфраструктура, доступность, наличие рекреационного потенциала, реализуемые туристские проекты).

«Районы отложенного туристического освоения» – в силу значительной удаленности, низкого уровня развития экономики и базовой инфраструктуры ряд районов отнесен к группе отложенного туристического освоения. Развитие туризма на данных территориях возможно при развитии конкретных экономических проектов. Вместе с тем, на территории районов этой категории имеются значительные туристско-рекреационные

ресурсы (в частности Нижнеудинский район, Тофалария), использование которых может служить дополнительным источником для экономического развития района, способствовать сохранению этнического природопользования и традиционной хозяйственной деятельности коренного малочисленного народа тофов.

Основная часть туристской инфраструктуры расположена на территориях, прилегающих к озеру Байкал (Иркутский, Слюдянский, Ольхонский районы Иркутской области), а также в городе Иркутске – основном транзитном туристском центре, где происходит перераспределение туристских потоков, следующих с Запада на Восток и обратно.

Выделяются приоритетные направления развития туристического рынка Иркутской области:

– экологический туризм (в т.ч. этноэкологический);
– культурно-исторический туризм;
– активный туризм;
– бизнес-туризм;
– лечебно-оздоровительный туризм;
– познавательный туризм;
– событийный туризм;
– пляжный туризм;
– промысловый туризм;
– религиозный туризм.

Таблица 2.2-2. Приоритетные направления развития туризма в Иркутской области

№	Направление туризма	Месторасположение	Объекты туризма	
1.	Экологический туризм	Слюдянский район	Горные массивы Хамар-Дабана	
		Ольхонский район	О. Ольхон, прибрежная зона	
		Северо-Западное побережье Байкала	Байкало-Ленский заповедник	
		Бодайбинский район	Витимский заповедник	
		Иркутский район	Прибайкальский национальный парк	
2.	Культурно-исторический туризм	Иркутский район, г. Иркутск, Слюдянский район	Кругобайкальская железная дорога, архитектурно-этнографический музей «Тальцы», историческая экотропа «Великая чайная тропа в горной стране Хамар-Дабан»	
3.	Активный туризм	Слюдянский район	Хребет Хамар-Дабан, Олхинское плато	альпинизм
		Иркутский район	Приморский хребет	
		Западное побережье Байкала	Северо-Байкальский хребет	
		Иркутский район	«Истлэнд», «Сноулэнд», физкультурно-оздоровительный парк «Никола»	горнолыжный спорт
		Слюдянский район	«Гора Соболиная», «Харлахта»	
4.	Бизнес-туризм	г. Иркутск	Иркутский научный центр Сибирского отделения Российской академии наук, крупные высшие учебные заведения, отраслевые институты, промышленные комплексы	

№	Направление туризма	Месторасположение	Объекты туризма
5.	Лечебно-оздоровительный туризм	Иркутский, Слюдянский, Ольхонский районы	25 санаторно-курортных организаций, 230 скважин и родников, 25 месторождений лечебных минеральных вод
6.	Познавательный туризм	Иркутская область	Уникальные объекты природы и культуры региона
7.	Событийный туризм	Города Иркутск, Саянск, Свирск, Усолье-Сибирское, Черемхово и Ангарское городское МО	Проведение мероприятий
8.	Пляжный туризм	Братский, Усть-Удинский и Ольхонский районы	Братское море, Малое море
9.	Промысловый туризм	Жигаловский район	Охотничьи туры (ООО «Ленатур»)
10.	Религиозный туризм	Усть-Ордынский округ, Ольхонский район	Центры шаманизма и буддизма в Байкальском регионе; дацан «Тубдэн Даржелин», Аларский дацан

Существует несколько факторов, сдерживающих развитие туризма на территории Иркутской области:

– недостаточное развитие объектов базовой инфраструктуры (предприятия жизнеобеспечения системы водо-тепло-газо-энергоснабжения, наружного освещения, асфальтированных дорог общего пользования), что препятствует привлечению инвестиций в объекты туристской инфраструктуры;

– расположение привлекательных для развития туризма и отдыха мест в Центральной экологической зоне Байкальской природной территории, где введен запрет на ведение хозяйственной деятельности, за исключением мест расположения особой экономической зоны туристско-рекреационного типа;

– невысокий уровень обслуживания во всех секторах туристской индустрии вследствие недостаточного количества высококвалифицированного младшего и линейного персонала;

– недостаточная узнаваемость Байкальского региона на внутреннем и международном туристском рынках;

– короткий туристский сезон в Иркутской области;

– недостаточное количество зарезервированных земель рекреационного назначения в районах, привлекательных для развития туризма;

– высокие транспортные тарифы на пассажирские перевозки на авиационном и железнодорожном транспорте из центральной части России до г. Иркутска и обратно.

Недостаточный уровень развития инфраструктуры является одним из основных факторов торможения развития туризма в Иркутской области. Тем не менее, ежегодно увеличивается количество средств размещения на ее территории. Количество гостиниц увеличивается в среднем на 1,5 % в год, баз отдыха – на 2-2,5 %. На протяжении последних шести лет количество санаториев на территории Иркутской области остается неизменным. Данный факт может быть связан с тем, что развитие лечебно-оздоровительного туризма не является наиболее приоритетным из всех направлений.



Рисунок 2.2-4. Динамика количества коллективных средств размещения на территории Иркутской области

Согласно единому федеральному реестру туроператоров на конец 2021 года на территории Иркутской области функционирует 667 коллективных и иных средств размещения (далее – КСР), в том числе 26 санаториев, а также порядка 1400 объектов общественного питания. Из 667 КСР классифицировано 201, из них: категорию «пять звезд» имеет 3 КСР, категорию «четыре звезды» – 16 КСР, категорию «три звезды» – 36 КСР, категорию «две звезды» – 36 КСР, категорию «1 звезда» – 16 КСР, категорию «без звезд» – 94 КСР.

В последнее время появилась тенденция размещения туристов у частных лиц, которые переустраивают свои усадьбы в частные заезжие дома, что может способствовать развитию так называемого «сельского туризма».

Благоприятным условием для развития туризма в Иркутской области является наличие всех видов транспорта:

1. Железнодорожный. Через Иркутскую область проходит Транссибирская железнодорожная магистраль, служащая основным транспортным средством для передвижения большинства европейских туристов на озеро Байкал.

2. Водный. Основные перевозки в туристских целях осуществляются по акваториям озера Байкал, Иркутского и Братского водохранилищ. Крупнейшим перевозчиком коммерческих грузов и пассажиров в районах бассейна реки Ангара и озера Байкал Иркутской области является ПАО «Восточно-Сибирское Речное Пароходство» эксплуатирующее 19 пассажирских и грузопассажирских судна.

В Иркутской области существует катерно-яхтенный туризм в виде предоставления судов в аренду для прогулок и круизов. По данным Восточно-Сибирского управления государственного речного надзора Федеральной службы по надзору в сфере транспорта, всего 124 судна, которые имеют лицензию на осуществление пассажирских перевозок.

3. Воздушный. В Иркутской области расположено 2 аэропорта международного значения (города Иркутск, Братск). В настоящее время аэропорт Иркутска связан воздушным сообщением с 60 городами и 10 странами мира. Международная маршрутная сеть включает более 20 направлений – от Южной Кореи и Китая до Болгарии.

Аэропорт стабильно входит в первую двадцатку аэропортов-миллионников страны. Пассажиропоток Иркутского аэропорта превышает 2 миллиона человек.

В аэропорту Иркутск два терминала – внутренних и международных воздушных линий.

Пропускная способность аэровокзала внутренних линий составляет – 800 пассажиров в час. Пропускная способность терминала международных воздушных линий – 400 пассажиров в час.

4. Автомобильный. Транспортное обслуживание осуществляется коммерческими организациями, индивидуальными предпринимателями и муниципальными автотранспортными предприятиями-владельцами транспортных средств, оборудованных для перевозок более 8 человек, имеющими соответствующую лицензию. По данным на конец 2020 года в Иркутской области количество пассажирских автобусов составляет 3185 единиц. По состоянию на конец 2020 в реестре межмуниципальных маршрутов регулярных перевозок пассажиров и багажа автомобильным транспортом Иркутской области значилось 364 маршрута.

По состоянию на 31 декабря 2020 года действовало 175 свидетельств об осуществлении перевозок по межмуниципальным маршрутам регулярных перевозок пассажиров и багажа автомобильным транспортом и 16466 карт межмуниципальных маршрутов регулярных перевозок пассажиров и багажа автомобильным транспортом.

В том числе в обслуживании туристов задействован автомобильный транспорт, принадлежащий туристским организациям различных форм собственности, а также автомобильный транспорт, принадлежащий физическим лицам на праве собственности.

В настоящее время на территории Иркутской области осуществляет деятельность 106 туроператоров, включенных в Единый федеральный реестр туроператоров.

Наблюдаются незначительные изменения в структуре доходов региона от оказания туристских услуг в период с 2010 по 2013 годы, обусловленные тем, что первый этап реализации долгосрочной целевой программы «Развитие внутреннего и въездного туризма в Иркутской области» (2011-2016 годы) в 2011-2012 годы благоприятно повлиял на развитие туризма региона. В данный период создавалась базовая туристская инфраструктура для привлечения инвестиций для дальнейшего развития, а также для привлечения туристических потоков (рисунок 2.2-5). Резкое уменьшение доходов от туристской деятельности в период 2013-2014 гг. произошло в результате экономического кризиса. Далее с 2014 по 2019 года наблюдается рост доходов региона от оказания туристских услуг. И в 2020 году происходит большой спад турпотока в связи с пандемией короновируса COVID-19. Противодействуя распространению пандемии, большинство стран закрыли свое воздушное сообщение и ограничили въезд иностранцев, что сказалось на доходах региона от оказания туристских услуг. В 2021 году этот показатель незначительно повысился за счет развития внутреннего туризма.

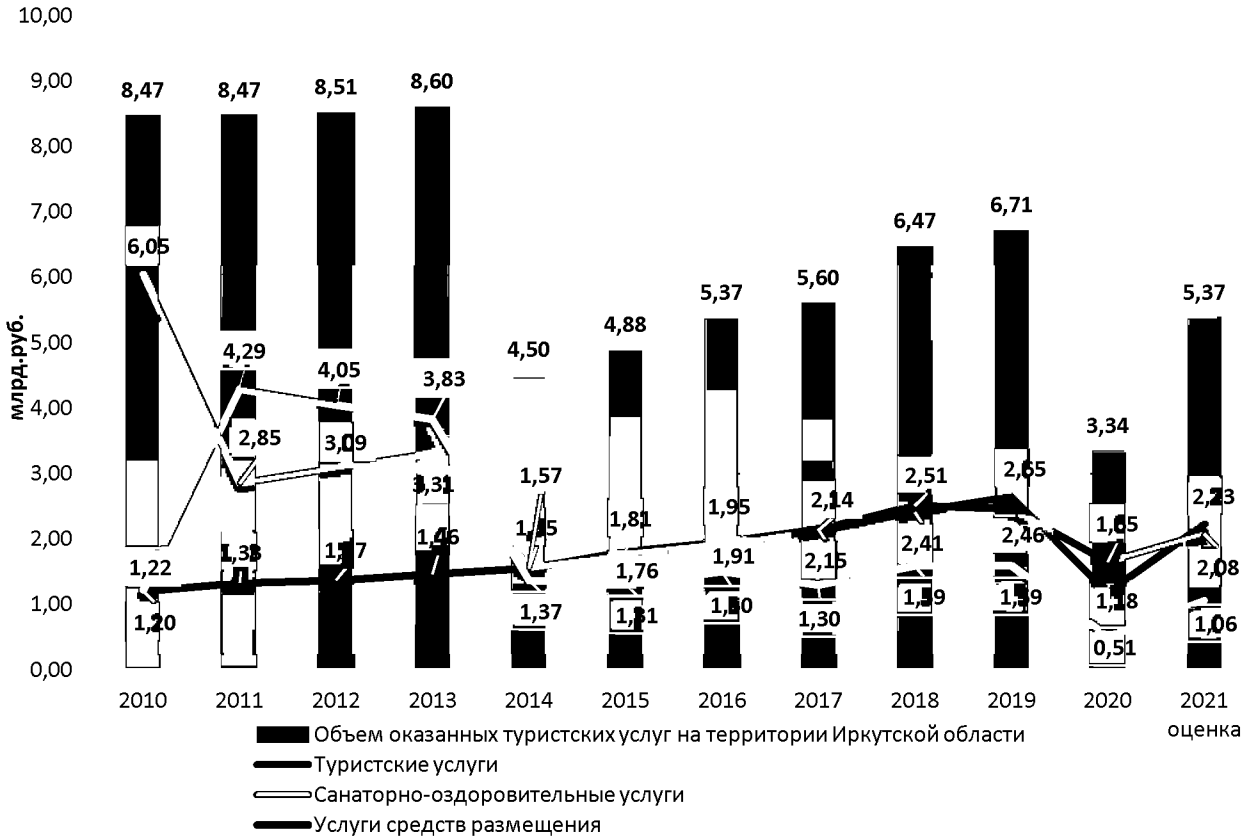

Рисунок 2.2-5. Объемы оказанных туристских услуг

Существующая инфраструктура оздоровления и физического воспитания населения представлена физкультурно-оздоровительными учреждениями, пансионатами и санаториями, местами массового отдыха, туристическими лагерями и др.

Учреждения, занимающиеся оздоровлением и отдыхом детей – детские оздоровительные лагеря, спортивно-оздоровительные лагеря, оборонно-спортивные лагеря, туристические лагеря, краеведческие и оздоровительные центры.

В соответствии с Реестром учреждений отдыха и оздоровления Иркутской области на 2021 г. количество объектов:

– детские оздоровительные лагеря, организованные на базе санаториев – 11 объектов;

– организации отдыха и их оздоровления детей стационарного типа – 57 объектов;

– специализированные (профильные) лагеря палаточного типа различной тематической направленности – 13 объектов;

– лагеря труда и отдыха – 12 объектов;

– лагеря с дневным пребыванием детей, организованные образовательными организациями, осуществляющими организацию отдыха и оздоровления обучающихся – 691 объект.

2.3. Состояние и потенциал развития сельского хозяйства

Сельское хозяйство составляет основу Агропромышленного комплекса (АПК) Иркутской области, который играет важную роль в формировании доходной части бюджета области и местных бюджетов. От его состояния зависит продовольственная самодостаточность (безопасность) и социальное развитие села.

Природные условия области позволяют развивать сельское хозяйство, однако, регион входит в зону рискованного земледелия, поэтому результаты сельскохозяйственной

деятельности в растениеводстве в значительной мере зависят от складывающихся агрометеорологических условий в период зимовки и вегетации растений.

На долю Иркутской области приходится 1,1 % объема продукции сельского хозяйства России и 10,6 % Сибирского федерального округа. В аграрном секторе региона производится 4,8 % от его валового регионального продукта.

По данным министерства сельского хозяйства Иркутской области на конец 2020 года агропромышленный комплекс включает 179 сельскохозяйственных организаций, 1600 крестьянских (фермерских) хозяйств, 290,4 тысяч личных подсобных хозяйств населения, 1 090 некоммерческих объединений граждан.

На протяжении последних лет наблюдается снижение доли сельскохозяйственного сектора в структуре ВРП области. По данным Иркутскстата, в 2020 году на долю сельскохозяйственного сектора пришлось 4,8 %, в 2016 году этот показатель составлял 5,9 %, в сравнении с 8,7 % в 2005 году (рис. 2.3-1). В 2008 году произошел рост поступлений в бюджет от сельскохозяйственной деятельности. Это связано с вхождением Усть-Ордынского Бурятского автономного округа в состав Иркутской области, удельный вес сельского хозяйства в структуре ВРП которого составляет 50 %.

Регион находится в зоне рискованного земледелия. В связи с этим результаты сельскохозяйственной деятельности в растениеводстве в значительной мере зависят от складывающихся агрометеорологических условий в период зимовки и вегетации растений. Природные условия южной части территории Иркутской области позволяют развивать сельское хозяйство. К ним относится Иркутский, Ольхонский, Усольский, Боханский, Осинский, Баяндаевский, Зиминский, Качугский, Нукутский районы, Ангарский городской округ, а также Усть-Ордынский Бурятский округ. В южных степных и лесостепных районах сосредоточено товарное сельскохозяйственное производство. Уникальной отраслью специализации является высокоинтенсивное садово-огородное хозяйство с товарным выращиванием клубники в Слюдянском районе Иркутской области. В северных районах сельскохозяйственное производство носит потребительский характер и представлено очаговым нетоварным мясомолочным животноводством и выращиванием овощных культур и картофеля. В отдельных хозяйствах содержится поголовье оленьего стада. Производство сельскохозяйственной продукции носит, в целом, региональную направленность, с небольшими объемами выхода на внешний рынок.

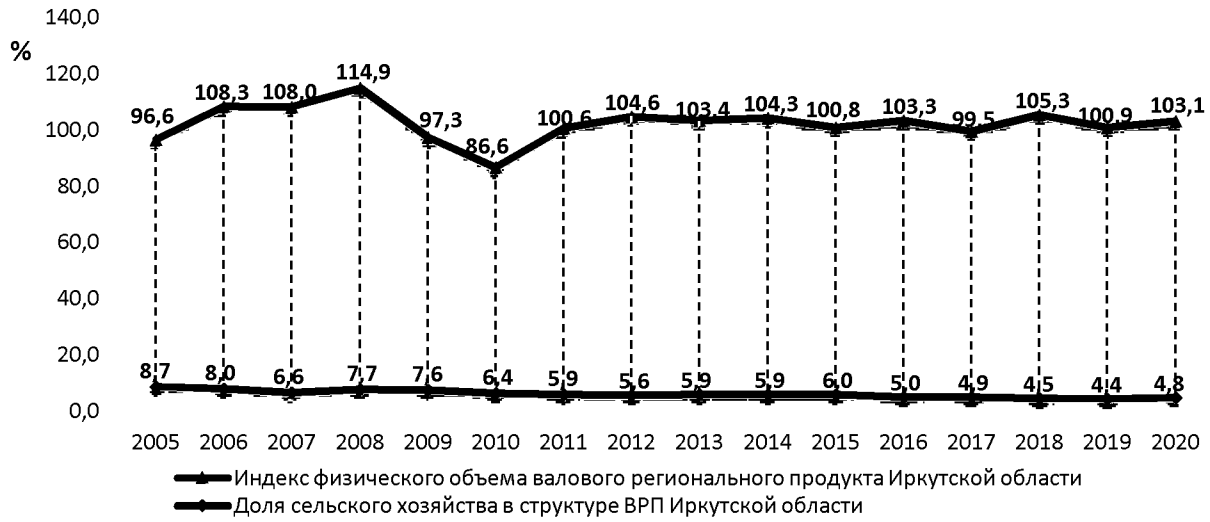

Рисунок 2.3-1. Индекс физического объема валового регионального продукта по Иркутской области и доля сельского хозяйства в структуре ВРП Иркутской области

Ведущей отраслью специализации сельского хозяйства Иркутской области является мясо-молочное животноводство, большое значение имеет также выращивание зерновых и овощных культур для создания местной продовольственной базы. На юге области

выращиваются зерновые, кормовые культуры, картофель, развиты молочно-мясное скотоводство, овцеводство, птицеводство. В северных районах – оленеводство, пушной промысел, звероводство.

Иркутская область относится к регионам исчезающего оленеводства: с 1990 г. по 2000 г. поголовье оленей уменьшилось в 4 раза. На конец 2021 года насчитывается 0,7 тыс. голов северных оленей.

Производство зерна является ведущим направлением в Куйтунском, Тулунском, Черемховском, Аларском, Боханском, Нукутском районах.

В Братском, Качугском, Усть-Кутском, Осинском районах преобладает мясомолочное направление хозяйств.

По выращиванию овощных культур и картофеля выделяются хозяйства Усольского, Иркутского районов, Ангарского городского округа.

Животноводство Иркутской области имеет выраженную молочно-мясную специализацию. Лидером по объемам производства в данной сфере является Усть-Ордынский Бурятский округ, располагающий достаточными кормовыми угодьями.

В пределах Иркутско-Черемховской промышленной зоны выпускается порядка 2/3 продукции пищевой промышленности. Это обусловлено близостью крупных населенных пунктов. На территории Иркутска расположены наиболее крупные предприятия пищевой промышленности, такие как: Иркутский масложиркомбинат, мясокомбинат Иркутский, Иркутский хлебозавод, кондитерская фабрика Ангара, Иркутскпищепром. В Ангарске – хлебозаводы, мясокомбинат; в Усолье-Сибирском – цех добычи и переработки соли «Усолье» ООО «Руссоль», мясокомбинат, молокозавод, фабрика мороженого.

В целях разработки мер, направленных на увеличение объемов производства, рационального использования ресурсов перерабатываемого сырья, повышения эффективности производства в рамках поставленных задач министерством в течение 2016 года проводился ежемесячный мониторинг экономической ситуации в отраслях пищевой и перерабатывающей промышленности.

По оценочным данным в 2020 году индекс физического объема по полному кругу предприятий пищевой и перерабатывающей промышленности составил – 100,7 %, в производстве напитков – 103,8 %.

В существующих экономических условиях модернизация и техническое перевооружение существующих мощностей, организация новых производств по переработке сельскохозяйственного сырья и производству продуктов питания является стратегически важным направлением экономики Иркутской области.

Для осуществления этих целей за прошедший период 2020 года предприятиями пищевой и перерабатывающей промышленности в основной капитал вложены инвестиции в объеме 5,6 млрд руб.

К наиболее крупным инвестиционным проектам, реализованным с 2016 года, можно отнести:

- ввод линии фасовки масла в ПЭТ бутылку, мощностью 5,5 т в сутки (ООО «Иркутский масложиркомбинат»);
- ввод линии производства твороженных изделий мощностью 55 т молока в сутки (Молочный завод ООО «Иркутский масложиркомбинат»);
- введение в эксплуатацию первой очереди завода по розливу воды (г. Байкальск);
- расширение молочного завода СЗСППК Сагаан Гол в г. Ангарск;
- строительство птицекомплекса из 7 птичников по производству 2100 т мяса индейки в год в с. Савватеевка;
- расширение мощностей на 20 тыс. т мяса птицы ООО «Саянский бройлер»;
- строительство родилки и телятника, убойной площадки в СХ ПАО «Белореченское».

На территории Иркутской области наиболее значимыми производителями пищевой продукции являются: ГК «Янта», в состав которой входят ООО «Иркутский

масложиркомбинат», Иркутский молочный завод, ЗАО «Ангарская птицефабрика; АО «Каравай», ЗАО «Иркутский хлебозавод», филиал «Пивоварня Хейнекен Байкал», ЗАО Мясоперерабатывающий комбинат «Ангарский», СХ ПАО «Белореченское», ООО «Саянский бройлер», СПК «Усольский свинокомплекс». В своих товарных сегментах они занимают ведущие позиции по формированию областного рынка продовольствия.

Таблица 2.3-1. Отрасли специализации сельского хозяйства Иркутской области в разрезе муниципальных районов (городских округов)

Специализация	Районы
Производство зерна	Куйтунский Тулунский Черемховский Аларский Боханский Нукутский
Животноводство	Усть-Ордынский Бурятский округ Братский Качугский Усть-Кутский Осинский
Выращивание овощных культур и картофеля	Усольский Ангарский Иркутский
Пищевая промышленность	Иркутский Ангарский Усольский
Рыбная промышленность	Ольхонский Балаганский Братский

Таблица 2.3-2. Крупные производители сельскохозяйственной продукции Иркутской области по итогам 2020 года

Наименование хозяйства	Площадь, га	Валовый сбор, т
Крупные производители зерновых и зернобобовых		
СХ ПАО «Белореченское»	33191	99927
АО «Куйтунская Нива»	15182	40524
СПК «Окинский»	15 198	30001
ООО «Сибирская Нива»	654	947
СХАО «Приморский»	10000	14294
ООО «Хозяйство «Гелиос»	2355	4895
АО «Агрофирма «Ангара»	1186	1972,4
АО «Большееланское»	2610	8931
Крупные производители картофеля		
АО «Железнодорожник»	2810	7312
ЗАО «Иркутские семена»	2200	5500
ООО «Сибирская Нива»	40	322
ФГУП «Буретское»	2700	4186
Крупные производители картофеля		
СХ ПАО «Белореченское»	373	10199
ЗАО «Иркутские семена»	412	4118
АО «Железнодорожник»	300	6671

Крупные производители овощей (включая закрытый грунт)		
СХ ПАО «Белореченское»	275	12161
АО «Агрофирма «Ангара»	4,6	1 490

Иркутская область – один из субъектов Российской Федерации, обладающих мощным водным потенциалом. В Иркутской области обитает 67 видов и подвидов рыб, из них промысловое значение имеют 18. Но запасы ценных видов рыб во многом зависят от объемов искусственного воспроизводства водных биоресурсов и качества выпускаемого рыбопосадочного материала.

На территории Иркутской области искусственным воспроизводством ценных видов рыб с 2009 года занимается компания ООО «Байкальская рыба». Рыборазведение осуществляется на базе Бельского и Бурдугузского рыбоводных заводов, что позволяет производить зарыбление водоемов Иркутской области, в том числе оз. Байкал, такими ценными видами рыб как осетр, хариус, пелядь, омуль. С 2011 года в водоемы Иркутской области, республики Бурятия и Забайкальского края было выпущено свыше 40 млн штук молоди различных видов рыб.

Промышленное рыболовство в Иркутской области ведется достаточно активно. Основными рыбохозяйственными водоемами в области являются Братское и Усть-Илимское водохранилища, где добывается более 90 % общего объема рыбы в регионе и озеро Байкал. На прочих водоемах вылов рыбы осуществляется, в основном, в режиме любительского рыболовства и обеспечения традиционного хозяйственной деятельности коренных малочисленных народов Севера, Сибири и Дальнего Востока.

В 2020 г. официально разрешенный объем промышленной добычи водных биоресурсов для Иркутской области составил 3 тыс. т. По отдельным водоемам общий вылов в 2020 г. распределялся следующим образом: оз. Байкал – 5,64 т, Братское водохранилище – 2655,12 т, Усть-Илимское водохранилище – 339,35 т.

Повышение вылова в 2020 г. связано с увеличением площади рыбопромысловых участков. В 2015 г. Министерство сельского хозяйства Иркутской области отвело под рыбопромысловые 174 участка прибрежной зоны Братского водохранилища, площадью 97,3 тыс. га. Осенью 2016 г. были проведены торги на аренду РПУ и площадь используемых промысловых участков в 2017 г. увеличилась.

В настоящий период ведется работа по расширению перечня рыбопромысловых участков на территории Иркутской области и в следующем году на конкурс будут выставлены новые рыбопромысловые участки, что позволит расширить круг лиц, осуществляющих промышленное рыболовство в Иркутской области, а вместе с тем создать новые рабочие места в регионе.

В рамках реализации переданных полномочий в области организации, регулирования и охраны водных биоресурсов, проведены работы по очистке озера Байкал от брошенных орудий лова (в районе пролива Малое Море) и по разработке рыбоводно-биологических обоснований водных объектов, планируемых для создания рыбоводных участков.

На рисунке 2.3-2 показано, что под сельскохозяйственную деятельность отведена незначительная часть земель Иркутской области – 3,7 %. Около 90 % занято лесами. Такая структура влияет на специализацию муниципальных районов. Преимущественно, сельскохозяйственные районы расположены в южной части Иркутской области. К таким районам относятся:

– Иркутский муниципальный район;
– Ольхонский муниципальный район;
– Усольский муниципальный район;
– Боханский муниципальный район;
– Осинский муниципальный район;

– Баяндаевский муниципальный район;
– Зиминский муниципальный район;
– Качугский муниципальный район;
– Нукутский муниципальный район;
– Ангарский городской округ.

По уровню самообеспечения основной сельскохозяйственной продукцией регион полностью обеспечивает себя яйцом, на 91 % – картофелем. Самые низкие показатели обеспеченности потребления сельскохозяйственных продуктов за счет собственного производства на 2020 год наблюдаются у мяса (62,4 %) и овощей (54,8 %).

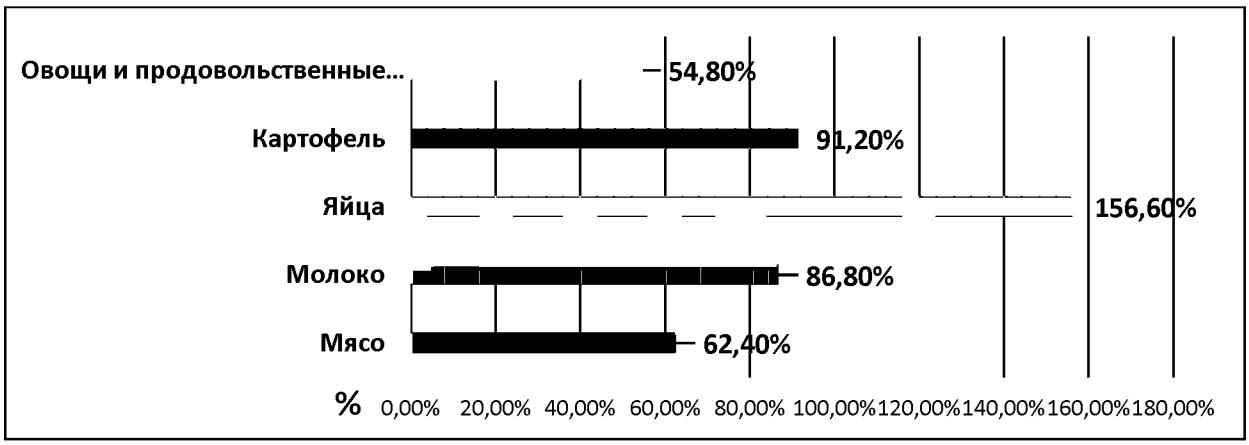

Рисунок 2.3-2. Уровень самообеспечения основной сельскохозяйственной продукцией (2020 год)

По данным сельскохозяйственной переписи агропромышленный комплекс включает 179 сельскохозяйственных организаций, 1600 крестьянских (фермерских) хозяйств, 290,4 тысяч личных подсобных хозяйств населения, 1 090 некоммерческих объединений граждан.

На долю сельскохозяйственных организаций приходится 45,0 % объемов производства, крестьянских (фермерских) хозяйств – 17,0 %, хозяйств населения – 38,0 %.

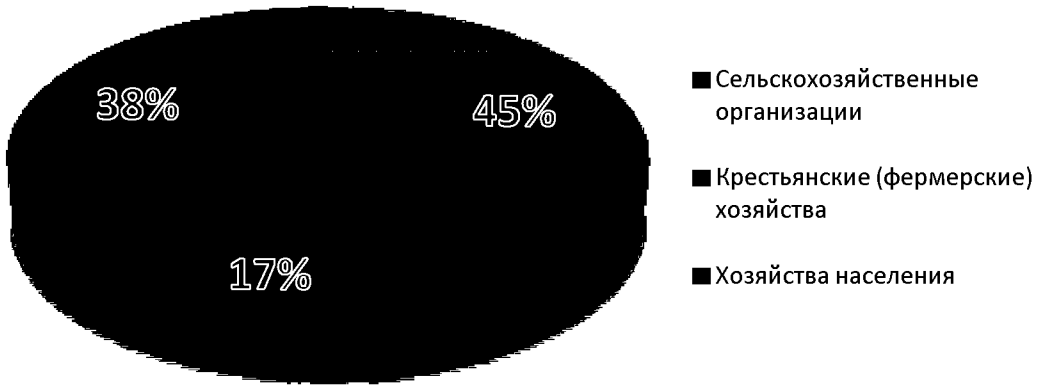

Рисунок 2.3-3. Структура производства сельскохозяйственной продукции в Иркутской области по категориям хозяйств (2020 г.)

Количество фермерских хозяйств в Иркутской области превышает значения многих регионов СФО. Государственная поддержка сельского хозяйства осуществляется в рамках государственной программы Иркутской области «Развитие сельского хозяйства и регулирование рынков сельскохозяйственной продукции, сырья и продовольствия» на 2019-2024 годы. Всего в 2020 году на поддержку сельскохозяйственного производства

направлено 2 984,61 млн руб., в том числе из областного бюджета направлено 2 171,73 млн руб., из федерального бюджета 812,88 млн руб..

В 2020 году получили гранты на развитие крестьянских (фермерских) хозяйств 19 начинающих фермеров, на развитие семейных животноводческих ферм 8 фермеров и 5 фермеров на развитие семейных молочных животноводческих ферм. На развитие материально-технической базы кооперативов предоставлены 4 гранта. Садоводческим, огородническим и дачным некоммерческим объединениям граждан Иркутской области предоставлено 27 грантов в форме субсидий на развитие инженерной инфраструктуры объектов общего пользования, 4 сельскохозяйственных потребительских кооператива получили гранты.

По итогам 2020 года в рамках Регионального проекта «Создание системы поддержки фермеров и развитие сельской кооперации» целевые показатели и финансирование выполнены в полном объеме:

– по мероприятию «Агростартап» создано 17 крестьянских (фермерских) хозяйств;

– по мероприятию предоставления субсидии Центру компетенций в сфере сельскохозяйственной кооперации и поддержки фермеров Иркутской области показатели выполнены в полном объеме;

– по мероприятию предоставления субсидии на возмещение части затрат, понесенных в текущем году, на приобретение сельскохозяйственной техники, мобильных торговых объектов, а также оборудования для переработки сельскохозяйственной продукции (за исключением продукции свиноводства) 22 сельскохозяйственных потребительских кооператива Иркутской области получили государственную поддержку.



Рисунок 2.3-4. Число крестьянских (фермерских) хозяйств, индивидуальных предпринимателей (согласно сельскохозяйственной переписи 2021 года)

За последние 20 лет наблюдается увеличение объемов яйца, произведенного сельскохозяйственными организациями на территории Иркутской области. В деятельности хозяйств населения, напротив, можно отметить стабильный спад объемов выпуска молока.

Также наблюдается положительная динамика производства молока в деятельности крестьянских (фермерских) хозяйств.

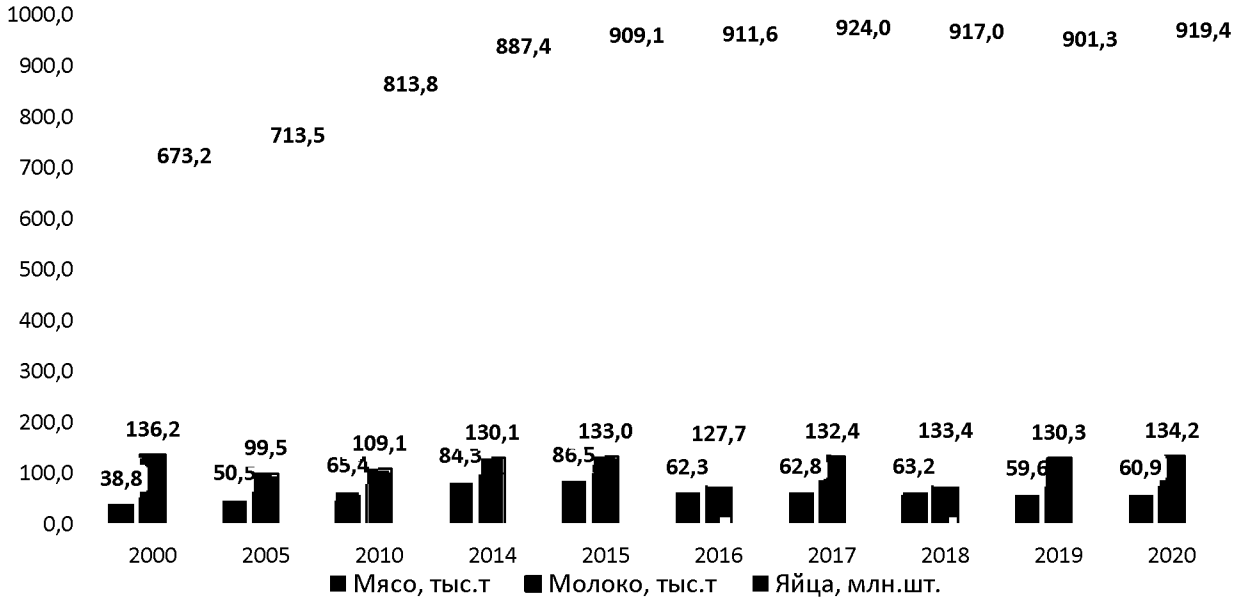

Рисунок 2.3-5. Динамика производства сельскохозяйственной продукции сельскохозяйственными организациями Иркутской области

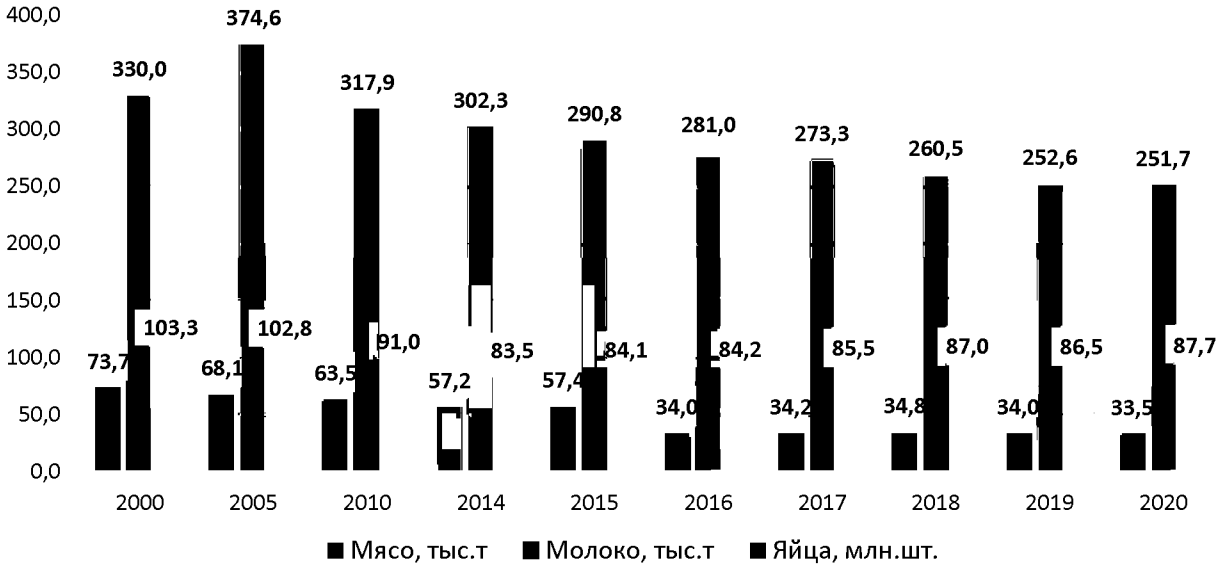

Рисунок 2.3-6. Динамика производства сельскохозяйственной продукции хозяйствами населения

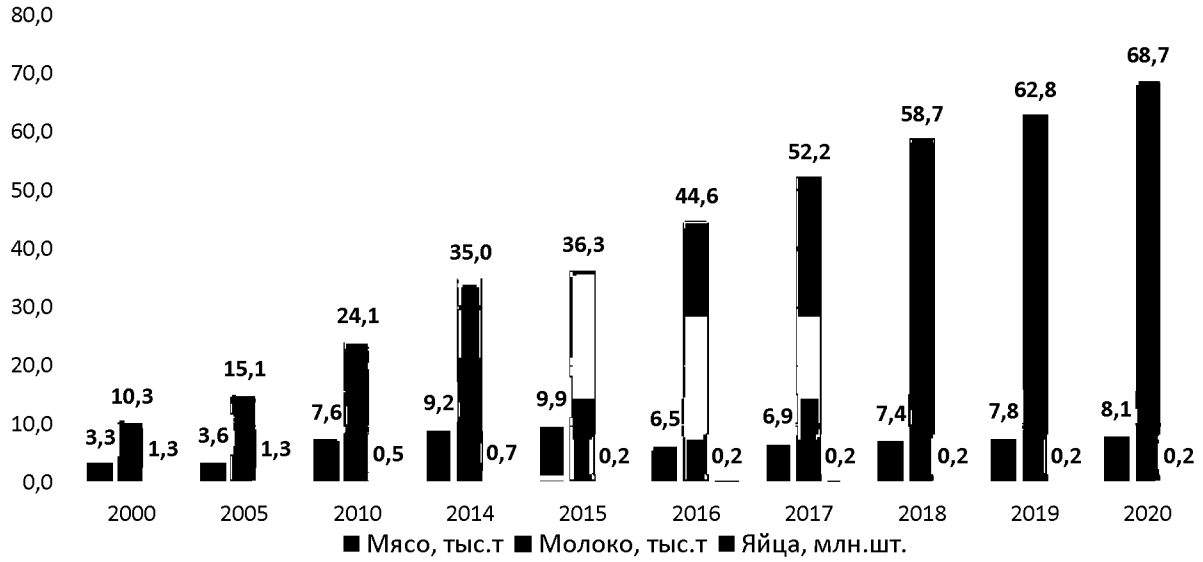

Рисунок 2.3-7. Динамика производства сельскохозяйственной продукции крестьянскими хозяйствами

Районами с высокой эффективностью сельскохозяйственного производства являются: Иркутский, Усольский, Черемховский, Куйтунский. Это обусловлено рядом факторов: количеством инвестиционных проектов, реализуемых на данных территориях, благоприятными климатическими условиями, количеством жителей, проживающих на них, а также близостью крупных поселений. Районы с низкой эффективностью представляют Бодайбинский, Мамско-Чуйский и Слюдянский районы, в основном, так как находятся в зоне рискового земледелия.

На территории Иркутской области наиболее значимыми производителями пищевой продукции являются: ГК «Янта», в состав которой входят ООО «Иркутский масложиркомбинат», Иркутский молочный завод, ЗАО «Ангарская птицефабрика»; АО «Каравай», ЗАО «Иркутский хлебозавод», филиал Пивоварня Хейнекен Байкал, ЗАО Мясоперерабатывающий комбинат «Ангарский», СХ ПАО «Белореченское», ООО «Саянский бройлер», СПК «Усольский свинокомплекс». В своих товарных сегментах они занимают ведущие позиции по формированию областного рынка продовольствия.

В структуре АПК Иркутской области незначительно преобладает животноводство, чья доля в объеме продукции сельского хозяйства за 2020 год составила 63 % наряду с 37 % продукции растениеводства. Развитие животноводства является приоритетным направлением. Данную тенденцию можно увидеть, проанализировав инвестиционные проекты Иркутской области в сфере АПК, реализуемые сейчас или планируемые к реализации в скором будущем.

2.4. Анализ демографической ситуации. Трудовые ресурсы

Демографическая ситуация

В соответствии со статистическими данными утвержденная численность населения Иркутской области на 01.01.2021 составляла 2 375 021 человек, из него городское – 1 851 196 человек (77,9 %), сельское – 523 825 человек (22,1 %). Современная сеть поселений (на 01.01.2021) включает 10 городских округов, 32 муниципальных района, 58 городских поселений, 354 сельских поселения. Население по территории размещено крайне неравномерно. Населенные пункты располагаются, в основном, вдоль водных артерий, транспортных магистралей и в лесостепных, освоенных сельским хозяйством районах. Плотность населения области составляет 3,1 чел. на кв. км.

Население крупнейшего города области Иркутска составляет 26 % от общерегионального показателя численности населения, далее следуют Братск – 9,5 %, Ангарск – 9,4 %, Усть-Илимск – 3,4 %, Усолье-Сибирское – 3,2 %. Такие районы, как

Жигаловский, Балаганский, Мамско-Чуйский и Катангский являются наименее населенными, показатели численности населения в процентном соотношении распределяются следующим образом соответственно 0,34 %, 0,34 %, 0,15 % и 0,13 %.

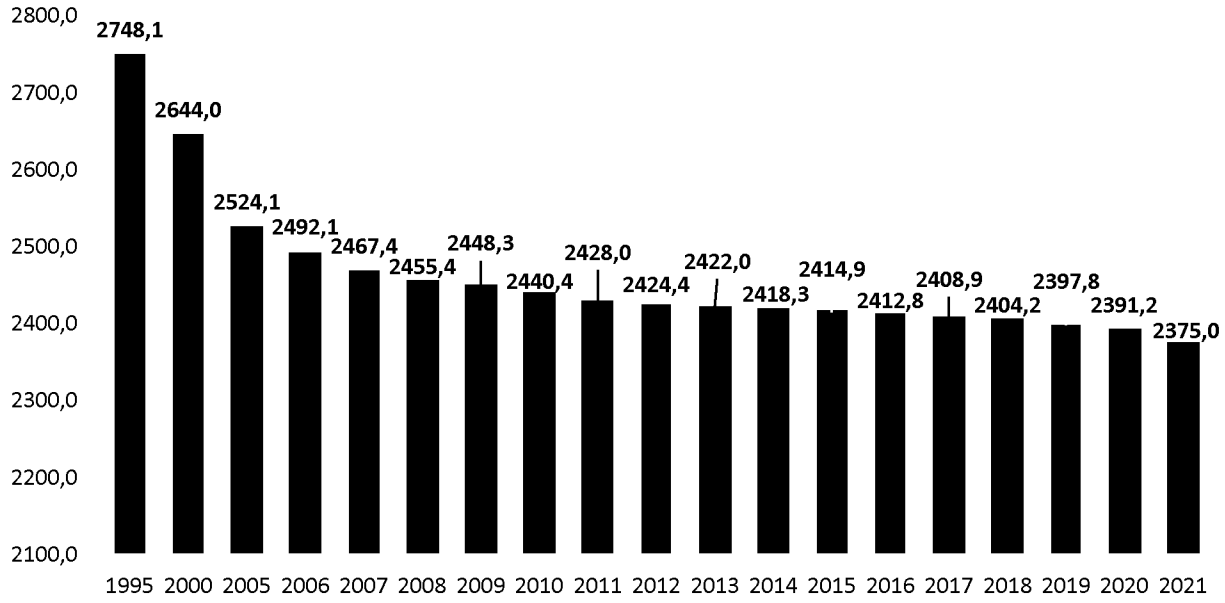

Рисунок 2.4-1. Численность постоянного населения с 1995 по 2021 годы, человек

За последние 25 лет с начала 1995 по 2021 год численность населения области сократилась на 13,6 % (373 тыс. чел.). Это произошло за счет сокращения как городского, так и сельского населения. Иркутская область с 1995 по 2005 год потеряла 224 тыс. чел. населения, с 2005 по 2021 – 149 тыс. чел.. Сокращение численности населения происходит в среднем на 20,7 тыс. чел. в год (за последние 10 лет – на 6,1 тыс. чел.) и вызвано в первую очередь миграционной убылью населения.

Основные демографические показатели в Иркутской области с 2006 по 2020 год (данные статистики предоставлены на 01.01.2020 года).

Таблица 2.4-1. Основные демографические показатели в Иркутской области с 2006 по 2020 год

Наименование показателей	**Годы**								
	2006	**2010**	**2014**	**2015**	**2016**	**2017**	**2018**	**2019**	**2020**
Численность населения (тыс. чел.)	2524080	2448287	2422026	2414913	2412800	2408901	2404195	2397763	2391193
Рождаемость (‰)	11,99	15,55	15,65	15,28	14,75	13,39	12,83	11,79	11,27
Число рождений	30266	38073	37908	36904	35579	32253	30847	28258	26948
Смертность (‰)	17,12	14,25	13,64	13,62	13,40	12,88	13,05	13,16	14,93
Число умерших	43202	34898	33033	32903	32332	31032	31369	31553	35690
Естественный прирост (‰)	-5,13	1,3	2,01	1,66	1,35	0,51	-0,22	-1,37	-3,66
Естественный прирост (человек)	-12936	3175	4875	4001	3247	1221	-522	-3295	-8742

Миграционное сальдо	-5413	-6061	-8553	-6114	-7146	-5927	-5910	-3275	-7069
Прибывшие	38350	29091	67642	61626	62978	66678	68130	59050	49222
Выбывшие	43763	35152	76195	67740	70124	72605	74040	62325	56291
Общий прирост (убыль), человек	-18349	-2886	-3678	-2113	-3899	-4706	-6432	-6570	-15811
Общий прирост (убыль), (‰)	-7,27	-1,18	-1,52	-0,87	-1,61	-1,95	-2,68	-2,74	-6,62

Рождаемость с 2006 по 2013 год возросла на 22 % (что в среднем характерно и для страны и для СФО). На протяжении дальнейшего периода и до 2017 года наблюдается стабильная динамика рождаемости. Для сравнения в 2016 году родилось 35579 детей, умерло 32332 человек (естественный прирост 1221 человек), а в 2020 году родилось 26948 детей, умерло 35690 человек (естественная убыль населения составила 8742 чел.). Разница в естественном движении населения с 2016 по 2020 год составляет около 10 тысяч человек.

По уровню рождаемости в 2020 году первое место занял г. Иркутск (28,5 %), второе – Ангарский городской округ – 8,2 %, третье – г. Братск – 7,7 %.

Основной причиной снижения рождаемости являлся общий демографический кризис в стране, начавшийся в 1990 году и связанный с неустойчивостью экономической и социальной ситуации в России. Кризис в экономике и снижение качества социального обслуживания населения привели к усиливающейся неуверенности в завтрашнем дне, что немедленно сказалось на объемах рождаемости. Начиная с 1991 года, рождаемость в России снизилась на 40 % и держалась на стабильно низком уровне вплоть до 2000 года, когда начался медленный постепенный рост рождаемости, связанный с экономическим ростом и целенаправленной государственной политикой, направленной на увеличение рождаемости. Немаловажным фактором являлись и отложенные деторождения тех групп людей, которые не могли позволить себе рождение первого, второго и т.д. ребенка в 90-е годы. С 1 января 2007 года начала действовать Национальная программа демографического развития. Достигнутые в последние годы показатели рождаемости обеспечили простое воспроизведение населения области.

Смертность с 2006 по 2017 года снизилась на 12,17 тыс. человек. Однако за последние годы с 2018 по 2020 выросла на 4,65 тыс. человек. По причинам смерти лидирует смерть от болезней системы кровообращения (45 % к итогу), причем количество умерших по этой причине увеличилось с 1990 года на 5,2 %. Остальную долю делят между собой умершие от коронавирусной инфекции (15,9 %), от новообразований (15 %), несчастных случаев, травм и отравлений (9,6 %). В целом, по основным причинам смертности Иркутская область демонстрирует высокие показатели, чем по Российской Федерации. Положительная динамика в отношении смертности наметилась в 2006-2007 гг. и на – 2014-2017 гг. показывает хорошие результаты. Это связано с постепенным улучшением качества социального обслуживания населения и увеличением пенсионных выплат.

Коэффициент младенческой смертности в течение рассматриваемого периода стабилен и на начало 2020 года составляет 6,1 умерших на 1000 жителей.

Анализ данных демонстрирует постепенное сокращение численности населения области: в среднем на 6,3 тыс. чел. в год. Основу общей убыли населения составляет миграционная убыль населения. За период 2006-2020 годов за счет миграционного оттока было потеряно 91 079 чел. (суммарное миграционное сальдо), за период 1990-2006 – 30 751 человек. Положительный миграционный прирост наблюдался лишь в 1990 году (+7534 чел.),1992 году (+5159 чел.) и в 1995 году (+3250 чел.).

Большая часть мигрантов не покидает территорию России (97,5 %). Из них почти 2/3 – это внутрирегиональная миграция. Среди международной миграции преобладают

направления в страны СНГ и страны Балтики.

Основные демографические тенденции за 2006-2020 годы, а также анализ естественного и миграционного прироста, показывают, что основным фактором, влияющим на изменение численности различных районов области, является миграционный отток. При сохранении примерно равных показателей естественной убыли на уровне 4-5 человек на тысячу жителей по области миграционные тенденции определили перераспределение жителей по территории. В связи с ухудшением экономических условий в северных районах значительный миграционный поток был сформирован жителями, прежде всего, Бодайбинского и Усть-Кутского экономических районов. Этот демографический отток имел 3 направления: вне области (преимущественно Центральная Россия), южные районы области (преимущественно Иркутск) и Братский район. Для Братского района и Иркутска этот приток позволил несколько сгладить собственный отток населения в центр России и за границу.

В последние годы из-за снижения миграционного притока из северных районов наметилась тенденция повсеместного увеличения сальдо миграционного оттока из южных районов области в более благополучные регионы страны, то есть усилился миграционный отток из региона в целом.

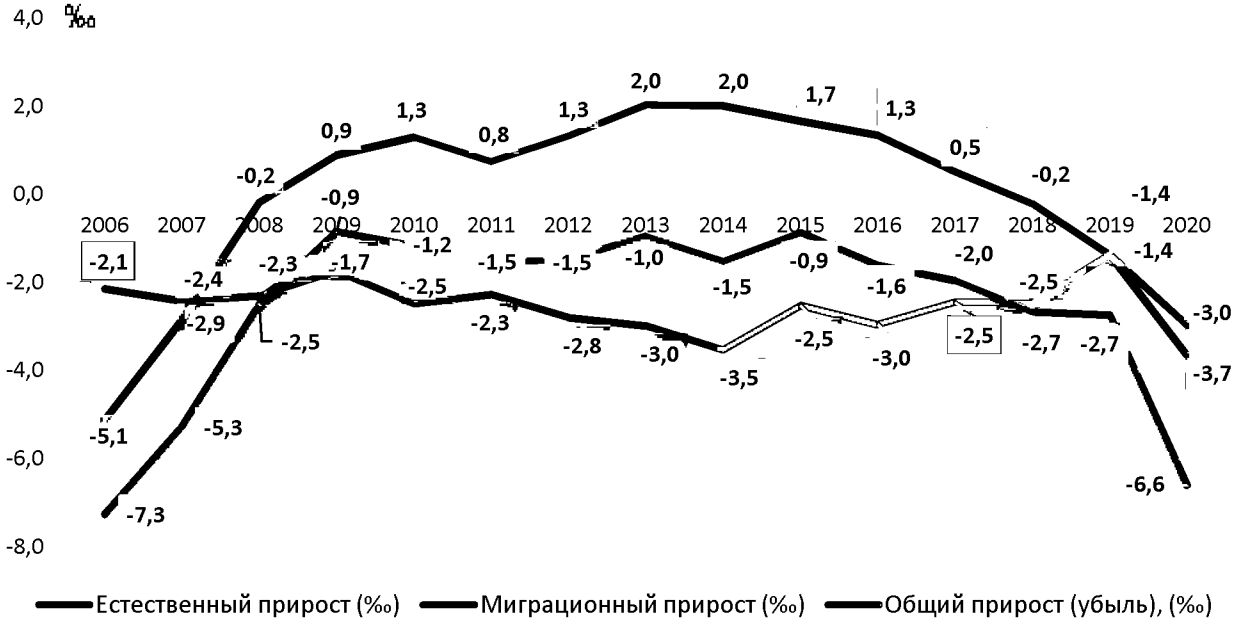

Рисунок 2.4-3. Движение населения Иркутской области с 2006 по 2020 гг.

В половозрастном составе Иркутской области на начало 2021 года преобладает женское население: женщин – 53,8%, мужчин – 46,2%. Довольно высокая численность детей до 14 лет – 495 тыс. чел., численность трудоспособного населения – 1 320,3 тысяч человек, численность населения старше трудоспособного – 532,7 тыс. чел..

Средний возраст населения Иркутской области составляет на начало 2021 года 38,02 лет чуть ниже показателя СФО – 39,29 лет и Российской Федерации – 40,39 лет.

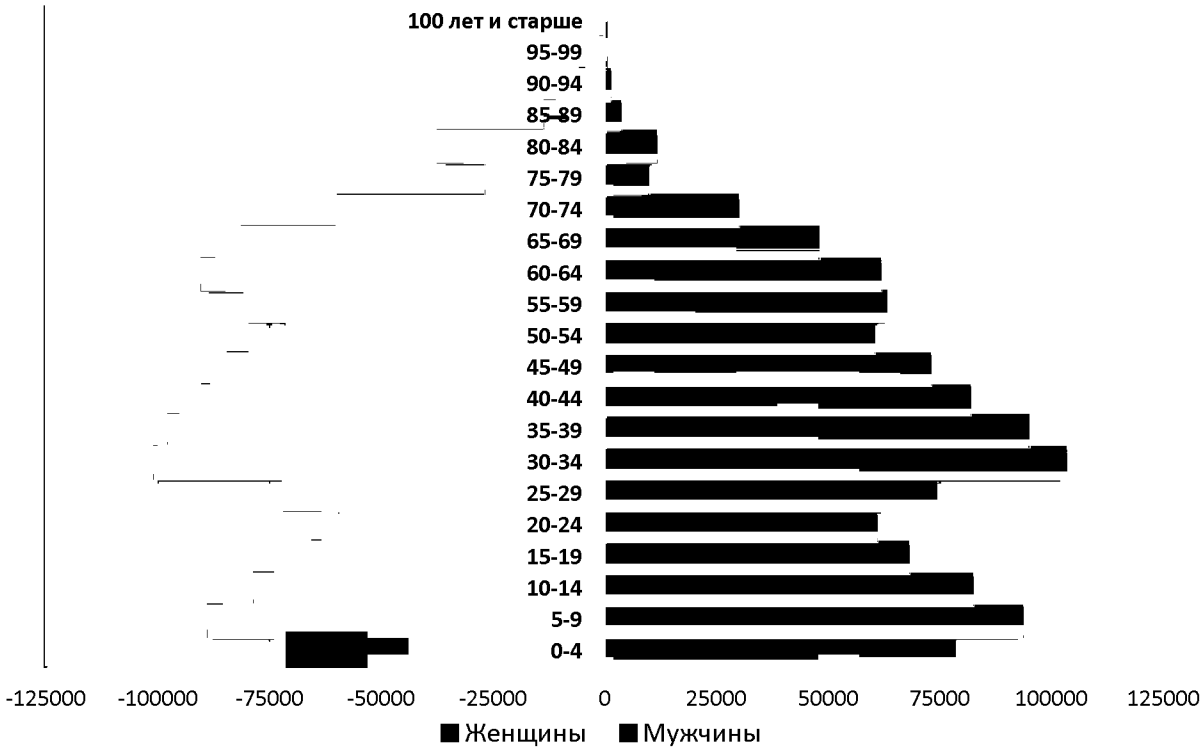

Рисунок 2.4-4. Половозрастная пирамида Иркутской области в 2021 г.

Оценка обеспеченности Иркутской области трудовыми ресурсами

В Иркутской области наблюдается ежегодное сокращение численности населения в основном в результате миграционного оттока, а также усиливается процесс «старения населения». На начало 2021 года численность трудоспособного населения Иркутской области составляла 1 320,3 тыс. чел.

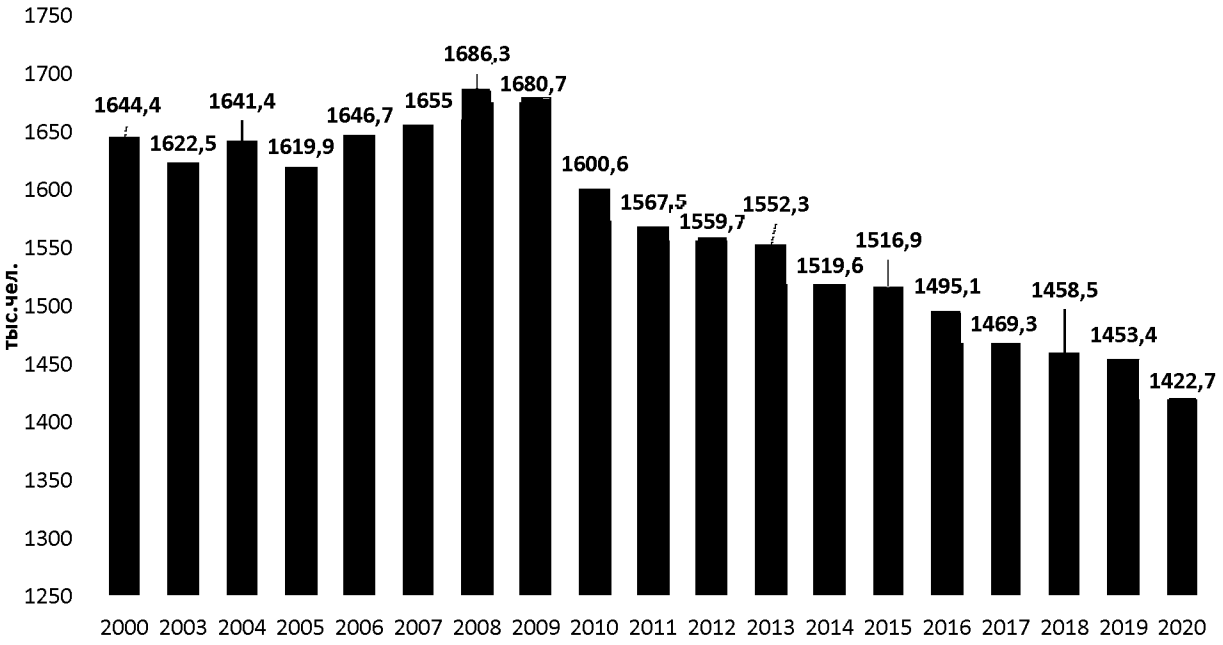

Рисунок 2.4-5. Оценка трудовых ресурсов в Иркутской области

С 2008 года происходит постепенное падение показателя трудовых ресурсов

Иркутской области, за 12 лет этот показатель упал на 15,6 %, потери составили 263,6 тысяч человек. Резкий спад численности трудоспособного населения наблюдался в 2009 году – на 4,8 % за год. Показатель трудовых ресурсов включает в себя работающее население: трудоспособного возраста (90,3 % – данные на конец 2020 года), трудовые мигранты (2,4 %), лица старше трудоспособного возраста (7,2 %) и подростки (0,03 %). Трудоспособное население делится на занятое и не занятое в экономике. В первую очередь снижение трудовых ресурсов региона связано с оттоком молодых специалистов в центральную часть России.

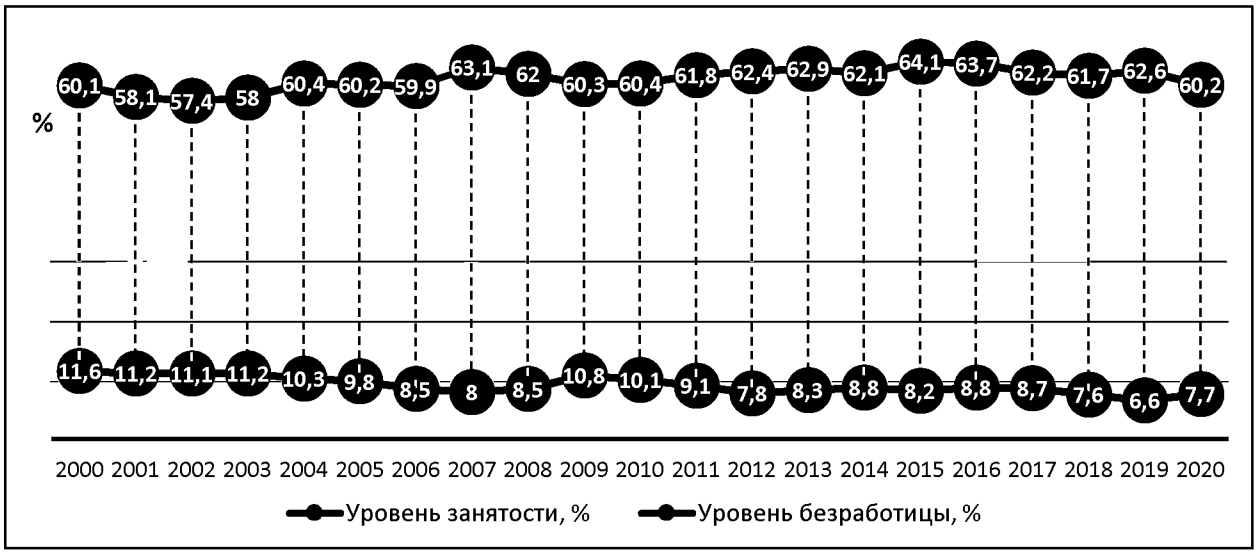

Рисунок 2.4-6. Показатели занятости в экономике Иркутской области

Резкий спад занятого в экономике населения в области произошел в 2001 году: количество работающих сократилась на 2 %, и в 2009 году – 1,7 %. Максимальный рост наблюдался в 2007 году (на 3,2 %). За последние 10 лет, не смотря на снижение трудовых ресурсов на 11,1 %, занятость в регионе остается на уровне 60-64 %. Безработица за последние 20 лет уменьшилась на 33,6 %. Не смотря на повышение безработицы в 2009 году, все же показатель постепенно уменьшается и в последние три года не превышал 8 %.

Количество вакансий, представленных на рынке труда, постоянно увеличивается и по состоянию на 1 ноября 2021 года составляет 70 тыс. вакансий. Коэффициент напряженности на рынке труда составляет 0,2 ед.

Наибольшая доля занятых в экономике работает в сфере образования (14,2 %) и обрабатывающих производствах (13,1 %), также высокая доля занятых работает в сфере: торговли оптовой и розничной, ремонта автотранспортных средств и мотоциклов (10,8 %), деятельности в области здравоохранения и социальных услуг (10,4 %), транспортировки и хранения (8,9 %), государственного управления и обеспечения военной безопасности, социального обеспечения (8,9 %). Наименьшая доля занятых в экономике региона работает в сфере водоснабжения, водоотведения, организации сбора и утилизации отходов, деятельности по ликвидации загрязнений (1 %) и сфере предоставления прочих видов услуг (0,6 %).

В 2020 году по сравнению с 2019 годом на фоне распространения коронавирусной инфекции (COVID-19) и как последствия экономического кризиса отмечается снижение деловой активности в сфере малого и среднего предпринимательства. В рейтинге регионов Сибирского федерального округа Иркутская область занимает устойчивое 3 место по количеству и объему оборота микро и малых предприятий (17 и 18 место по России).

Иркутская область обладает одним из самых крупных в восточной части Российской Федерации научным потенциалом, который представлен шестнадцатью академическими учреждениями, более чем двадцатью прикладными научно-исследовательскими и

проектными институтами. В этих учреждениях работают 11 академиков и 11 членов-корреспондентов Российской академии наук (РАН), около 1300 докторов и кандидатов наук. В Иркутской области заняты в сфере науки свыше 1500 молодых ученых (аспирантов, научных сотрудников, кандидатов наук в возрасте до 35 лет, докторов наук до 40 лет). Научные учреждения распределены по территории региона крайне неравномерно, большая их часть находится в областном центре, который относится к территориям с наибольшей концентрацией исследований и разработок в Сибирском федеральном округе.

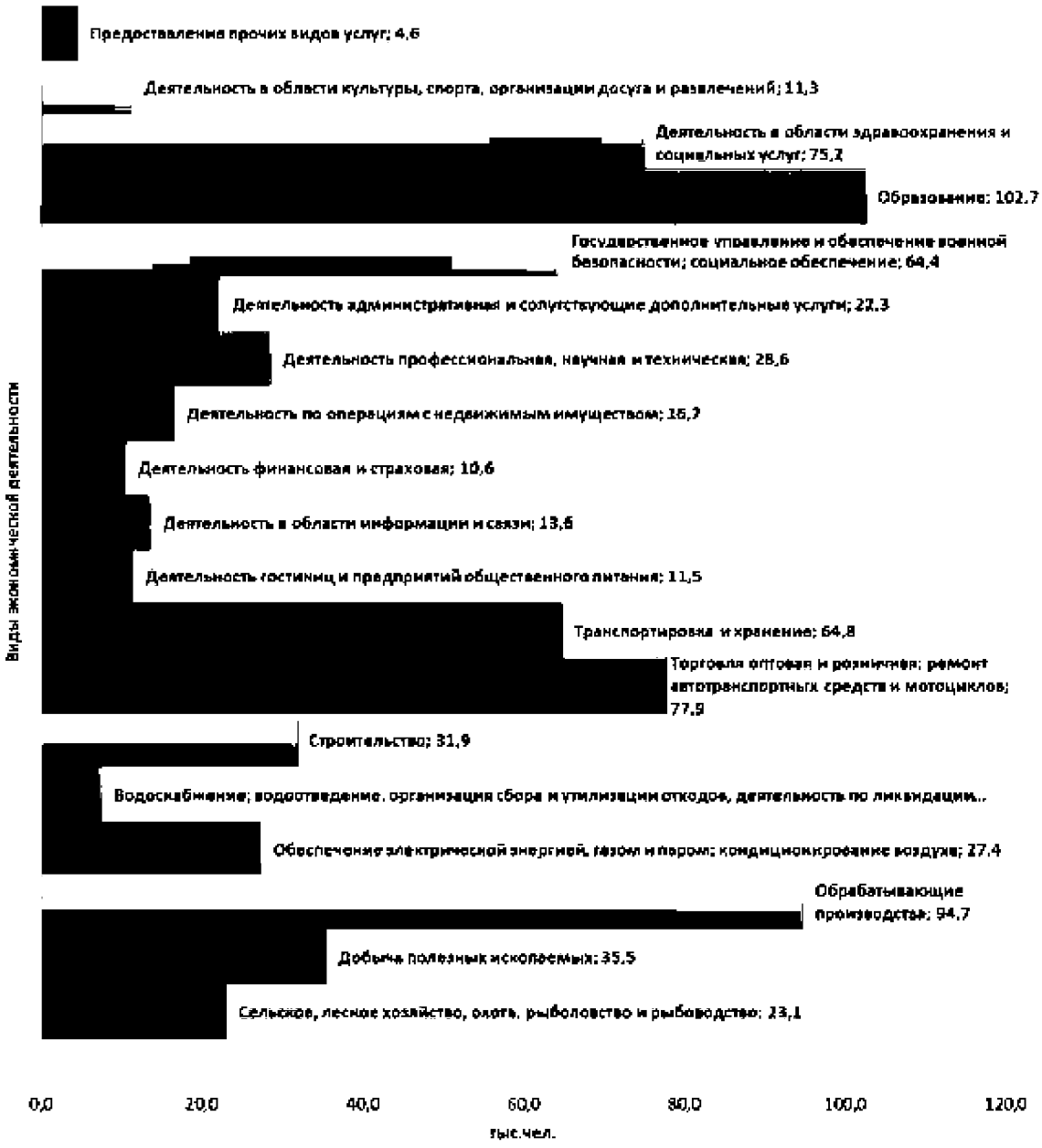

Рисунок 2.4-4. Среднегодовая численность работников организаций по видам экономической деятельности в Иркутской области в 2020 году, в %

2.5. Анализ обеспеченности населения жильем

В настоящее время Иркутская область по основным показателям жилищно-коммунальной сферы – обеспеченность населения жилым фондом, благоустройство жилищного фонда – отстает от общероссийских, но превышает показатели по СФО.

В 2019 году было введено 1 024,2 тыс. кв. м нового жилья (многоквартирные дома 397,6 тыс. кв. м, индивидуальное жилищное строительство – 626,6 тыс. кв. м), в 2020 году – 1 105,8 тыс. кв. м жилья (многоквартирные дома 460,7 тыс. кв. м, индивидуальное жилищное строительство – 645,2 тыс. кв. м), за январь-ноябрь 2021 года – 1093 тыс. кв. м.

Таблица 2.5-1. Жилищный фонд области на 01.01.2020 года

№	Наименование территориальных зон, Городских округов и Муниципальных районов	Общая площадь жилых помещений – тыс. кв. м.		
		всего	в городах и поселках городского типа	в сельских населенных пунктах
Всего по Иркутской области		***61314,90***	***49949,05***	***11365,80***
Саяно-Иркутская опорная территория развития				
1	Ангарский ГО	5575,60	5314,64	260,96
2	Балаганский МР	178,28	-	178,28
3	Жигаловский МР	208,11	117,87	90,24
4	Заларинский МР	582,09	314,28	267,81
5	Зима ГО	727,10	727,10	-
6	Зиминский МР	283,80	-	283,80
7	Иркутск ГО	18139,65	18139,65	-
8	Иркутский МР	3407,18	1553,72	1853,46
9	Качугский МР	452,07	247,17	204,90
10	Куйтунский МР	694,27	232,37	461,90
11	Ольхонский МР	236,52	-	236,52
12	Саянск ГО	971,16	971,16	-
13	Свирск ГО	376,95	376,95	-
14	Слюдянский МР	987,86	838,07	149,79
15	Усолье-Сибирское ГО	1823,73	1823,73	-
16	Усольский МР	1017,48	689,22	328,26
17	Усть-Удинский МР	293,17	97,97	195,20
18	Черемхово ГО	1505,33	1505,33	-
19	Черемховский МР	645,06	190,40	454,66
20	Шелеховский МР	1988,26	1227,13	761,13
Усть-Ордынская Бурятская опорная территория развития				
21	Аларский МР	438,55	-	438,55
22	Баяндаевский МР	229,70	-	229,70
23	Боханский МР	481,95	-	481,95
24	Нукутский МР	327,10	-	327,10
25	Осинский МР	408,31	-	408,31
26	Эхирит-Булагатский МР	673,20	-	673,20
Тайшето-Тулунская опорная территория развития				
27	Нижнеудинский МР	1437,50	1076,57	360,93
28	Тайшетский МР	1638,57	1265,32	373,25
29	Тулун ГО	924,64	924,64	-
30	Тулунский МР	525,61	28,30	497,31

Усть-Кутско-Ленская опорная территория развития				
31	Казачинско-Ленский МР	439,33	302,36	136,97
32	Киренский МР	611,32	519,00	92,32
33	Усть-Кутский МР	1199,30	1067,00	132,30
Усть-Илимско-Катангская опорная территория развития				
34	Катангский МР	90,31	-	90,31
35	Нижнеилимский МР	1302,31	1080,64	221,67
36	Усть-Илимск ГО	1943,02	1943,02	-
37	Усть-Илимский МР	379,80	158,70	221,10
Братская опорная территория развития				
38	Братск ГО	5451,90	5451,90	-
39	Братский МР	1297,02	561,10	735,92
40	Чунский МР	812,97	637,27	175,70
Бодайбинская опорная территория развития				
41	Бодайбинский МР	497,47	462,27	35,20
42	Мамско-Чуйский МР	111,30	104,20	7,10

На 1 января 2020 г. жилищный фонд области составил 61,3 млн кв. м общей площади. За счет нового строительства он увеличился на 1,8 % за год. Общий жилищный фонд интенсивно рос с темпом 5,1 % за 2016-2020 годы.

Наибольшая площадь всего жилого фонда сосредоточена в городе Иркутск (18 139,65 тыс. кв. м общей площади), наименьшая – в Катангском районе (90,31 тыс. кв. м общей площади). 81,5 % городского жилищного фонда сосредоточено в городах (наибольший – в городе Иркутск, наименьший – в городе Свирск).

В районах области наибольшим городским жилищным фондом располагает Иркутский район (1,55 млн кв. м общей площади), наименьшим – Тулунский район (28,3 тыс. кв. м общей площади). Наибольшим сельским жилищным фондом обеспечен Иркутский район – 1,85 млн кв. м общей площади, наименьшим – Мамско-Чуйский район – 7,1 тыс. кв. м.

Более половины жилого фонда (47,6 %) сосредоточена в 3 крупных муниципальных образованиях: Иркутске, Братске и Ангарском ГО.

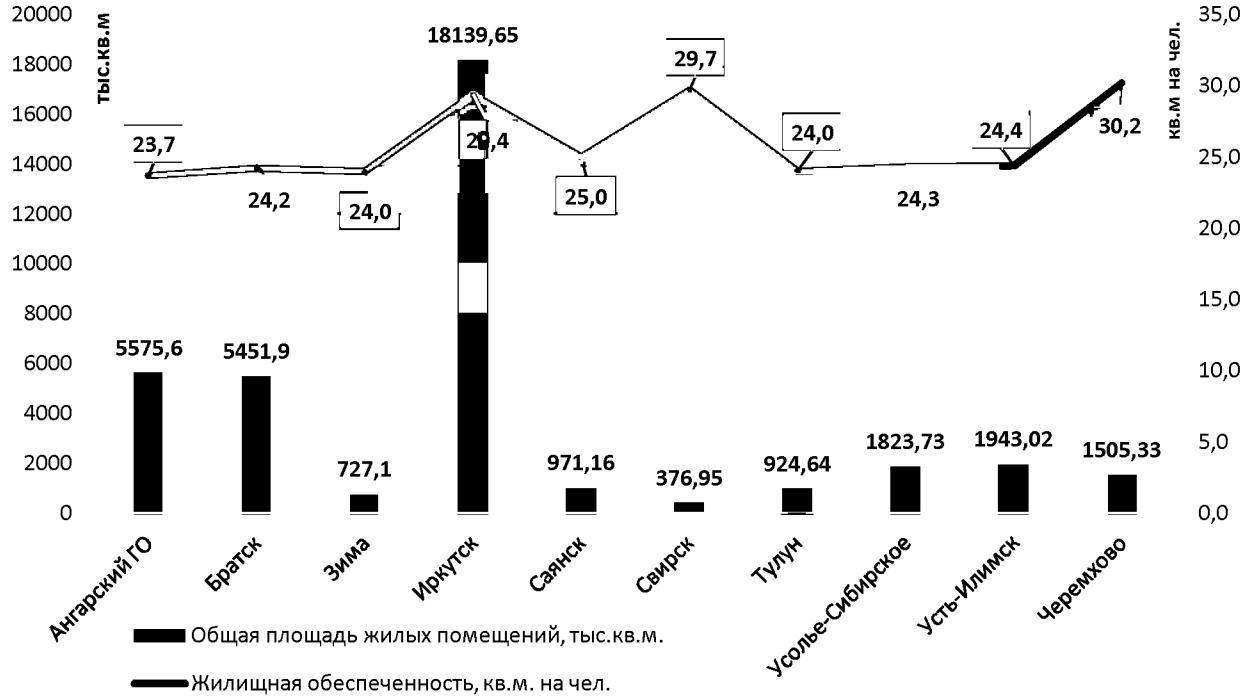

Рисунок 2.5-1. Объем жилья и жилищная обеспеченность городских округов на начало 2021 года

Таблица 2.5-2. Жилищная обеспеченность по муниципальным образованиям в Иркутской области в 2020 году

№	Наименование муниципального образования	Общая площадь жилых помещений – тыс. кв. м.	Жилищная обеспеченность, кв. м. на чел.	в % к средней по области
1	Киренский МР	611,32	36,0	139,4
2	Мамско-Чуйский МР	111,3	30,9	119,8
3	Черемхово ГО	1505,33	30,2	116,9
4	Свирск ГО	376,95	29,7	115,0
5	Бодайбинский МР	497,47	29,4	114,1
6	Иркутск ГО	18139,65	29,4	113,9
7	Шелеховский МР	1988,26	29,1	112,8
8	Нижнеилимский МР	1302,31	28,4	110,0
9	Катангский МР	90,31	28,2	109,4
10	Казачинско-Ленский МР	439,33	27,1	105,1
11	Усть-Илимский МР	379,8	26,9	104,4
12	Качугский МР	452,07	26,9	104,3
13	Братский МР	1297,02	26,4	102,4
14	Чунский МР	812,97	26,1	101,3
15	Куйтунский МР	694,27	25,7	99,7
16	Жигаловский МР	208,11	25,4	98,4

17	Усть-Кутский МР	1199,3	25,4	98,3
18	Слюдянский МР	987,86	25,3	98,2
19	Саянск ГО	971,16	25,0	96,8
20	Иркутский МР	3407,18	24,5	94,8
21	Усть-Илимск ГО	1943,02	24,4	94,5
22	Усолье-Сибирское ГО	1823,73	24,3	94,1
23	Братск ГО	5451,9	24,2	93,9
24	Тулун ГО	924,64	24,0	93,1
25	Зима ГО	727,1	24,0	93,0
26	Нижнеудинский МР	1437,5	23,9	92,6
27	Ангарский ГО	5575,6	23,7	91,9
28	Ольхонский МР	236,52	23,7	91,7
29	Черемховский МР	645,06	23,3	90,3
30	Тайшетский МР	1638,57	23,1	89,6
31	Зиминский МР	283,8	23,1	89,4
32	Усть-Удинский МР	293,17	22,4	86,7
33	Эхирит-Булагатский МР	673,2	22,2	86,1
34	Тулунский МР	525,61	22,1	85,6
35	Балаганский МР	178,28	21,4	82,8
36	Заларинский МР	582,09	21,3	82,6
37	Баяндаевский МР	229,7	21,2	82,1
38	Нукутский МР	327,1	21,0	81,3
39	Усольский МР	1017,48	20,8	80,6
40	Боханский МР	481,95	19,3	74,6
41	Аларский МР	438,55	19,1	73,9
42	Осинский МР	408,31	18,9	73,3
	Итого по области:	**61314,85**	**24,9**	

Обеспеченность населения Иркутской области жильем на начало 2021 составила 24,9 кв. м общей площади на 1 жителя против 24,2 кв. м к началу 2017 года. В городских поселениях обеспеченность жильем увеличилась за данный период с 25,0 до 26,5 кв. м, в сельских поселениях возросла с 20,8 кв. м до 22,3 кв. м. Самая низкая обеспеченность жильем наблюдается в Боханском, Аларском и Осинском районах (19,3-19,1-18,9 кв. м на человека).

Увеличить обеспеченность жильем позволили новые подходы в жилищной политике, стимулирующие инициативу населения в жилищном строительстве. Другая причина заключается в сокращении числа жителей, в первую очередь в результате оттока населения. При этом в муниципальных образованиях, где численность сократилась сильнее, более высока жилищная обеспеченность (24-36 кв. м на человека).



Рисунок 2.5-2. Структура жилищного фонда по формам собственности (в %)

Структура жилищного фонда постепенно изменяется, продолжается неуклонный рост доли частного жилья, за последние 10 лет доля частного жилого фонда выросла на 11,1 %. Доля государственного жилищного фонда сократилась с 1,8 % в 2010 г. до 1,3 % в 2013 г., затем выросла до 3,2 % в 2016 г, затем опять сократилась до 1,9 % в 2020 г. Доля муниципального жилого фонда постепенно уменьшается с 16,3 до 5,5 %, за счет передачи в частую собственность. Государственный жилищный фонд отсутствует в городе Свирск, в Балаганском, Мамско-Чуйском, Черемховском, Чунском районах.

В некоторых сельских поселениях проживают преимущественно люди пожилого возраста, имеются опустевшие дома. Условия проживания здесь не соответствуют современным потребительским стандартам, жилье не привлекательно по месту расположения и некомфортно по уровню благоустройства.

Таблица 2.5-3. Благоустройство всего жилищного фонда на 1 января 2021 года, в процентах

№	Наименование	Удельный вес общей площади, оборудованной:						
		Водопроводом	Водоотведением (канализацией)	Отоплением	Горячим водоснабжением	Ваннами (душем)	Газом (сетевым, сжиженным)	Напольными электрическими плитами
Всего по Иркутской области		***73,4***	***68,5***	***73,3***	***65,4***	***63,5***	***13,0***	***74,2***
Саяно-Иркутская опорная территория развития								
1	Ангарский ГО	95,4	93,7	95,7	93,9	93,7	85,9	8,3
2	Балаганский МР	46,6	15,4	57,9	10,5	11,4	16,3	77,2
3	Жигаловский МР	3,8	-	4,7	-	-	-	56,8
4	Заларинский МР	31,8	21,9	48,3	13,4	18,7	35,8	52,6
5	Зима ГО	56,2	53,0	56,2	51,5	52,0	-	91,9
6	Зиминский МР	18,0	8,5	14,8	3,6	4,5	-	77,5

7	Иркутск ГО	87,7	82,3	89,0	82,3	75,1	6,8	83,4
8	Иркутский МР	74,8	74,3	73,0	55,1	61,9	2,5	87,1
9	Качугский МР	2,2	-	4,8	-	-	-	80,7
10	Куйтунский МР	17,9	11,3	37,9	0,1	6,7	2,1	73,5
11	Ольхонский МР	22,1	19,9	4,6	19,9	16,2	-	99,6
12	Саянск ГО	98,9	98,9	96,8	96,8	96,8	-	98,9
13	Свирск ГО	68,7	65,0	66,3	65,0	63,7	11,5	77,2
14	Слюдянский МР	77,6	65,3	64,1	61,7	61,2	3,2	96,8
15	Усолье-Сибирское ГО	87,4	87,1	88,5	85,6	83,9	19,0	68,2
16	Усольский МР	58,7	42,2	52,1	45,0	43,6	12,0	55,3
17	Усть-Удинский МР	10,6	2,7	9,6	-	2,3	0,5	32,4
18	Черемхово ГО	63,4	63,4	61,6	53,2	51,0	12,5	62,9
19	Черемховский МР	27,4	27,1	26,6	25,4	26,1	15,4	30,3
20	Шелеховский МР	59,3	57,7	54,7	54,0	51,3	8,0	55,1
Усть-Ордынская Бурятская опорная территория развития								
21	Аларский МР	2,8	2,6	3,1	1,6	1,8	12,5	56,5
22	Баяндаевский МР	0,5	0,5	18,7	0,5	0,5	11,8	95,9
23	Боханский МР	13,5	12,7	22,9	9,3	9,6	35,2	57,7
24	Нукутский МР	28,6	12,6	42,3	12,6	12,6	0,6	59,6
25	Осинский МР	4,0	4,0	10,7	1,5	1,4	26,7	98,8
26	Эхирит-Булагатский МР	10,6	10,6	55,9	10,3	10,2	31,0	91,3
Тайшето-Тулунская опорная территория развития								
27	Нижнеудинский МР	34,0	33,4	34,0	32,0	32,3	-	48,4
28	Тайшетский МР	48,5	41,4	58,2	36,1	37,8	-	90,3
29	Тулун ГО	79,8	79,8	79,8	56,9	56,9	-	100,0
30	Тулунский МР	11,2	8,6	9,3	8,3	9,3	-	75,2
Усть-Кутско-Ленская опорная территория развития								
31	Казачинско-Ленский МР	50,0	51,3	89,5	32,5	32,6	-	56,7
32	Киренский МР	65,0	51,5	49,2	4,3	21,1	-	46,2
33	Усть-Кутский МР	76,7	73,4	77,9	72,3	64,1	-	72,6
Усть-Илимско-Катангская опорная территория развития								
34	Катангский МР	1,4	1,4	11,0	1,4	1,4	-	50,6
35	Нижнеилимский МР	72,7	70,3	68,6	61,2	63,1	-	97,2
36	Усть-Илимск ГО	95,8	95,8	95,8	95,8	95,8	-	95,3
37	Усть-Илимский МР	47,9	36,0	39,6	37,2	35,5	6,9	77,0
Братская опорная территория развития								
38	Братск ГО	93,1	93,1	90,9	90,9	90,6	0,8	97,6
39	Братский МР	84,4	32,5	32,3	30,8	30,2	0,2	94,6
40	Чунский МР	33,3	28,6	34,3	29,8	25,9	-	86,8
Бодайбинская опорная территория развития								

41	Бодайбинский МР	77,1	71,8	80,2	52,0	71,6	-	81,3
42	Мамско-Чуйский МР	81,1	81,1	82,1	81,1	81,1	-	74,1

За последние годы уровень благоустройства Иркутской области с учетом всех видов оборудованности жилья вырос до 61,6 %. В целом по области с 2016 года уровень жилья, оборудованного водопроводом, вырос с 69,2 до 73,4 %, водоотведением с 66,7 до 68,5 %, отоплением с 70,8 до 73,3 %, горячим водоснабжением с 64,1 до 65,4 %, ваннами (душем) с 61,4 до 63,5 %, напольными плитами с 71,9 до 74,2 %, по уровню обеспеченности газом (сетевым и сжиженным) снизился с 14,2 до 13 %.

В наибольшей степени по показателям удельного веса площади, оборудованной водопроводом, канализацией, отоплением, горячим водоснабжением, ваннами (душем), благоустроены город Саянск – 97,9 % и город Усть-Илимск – 95,7 %, в наименьшей – Усть-Удинский район – 9,7 %. Уровень благоустройства в Катангском районе без учета напольных плит составляет всего 3,4 %.

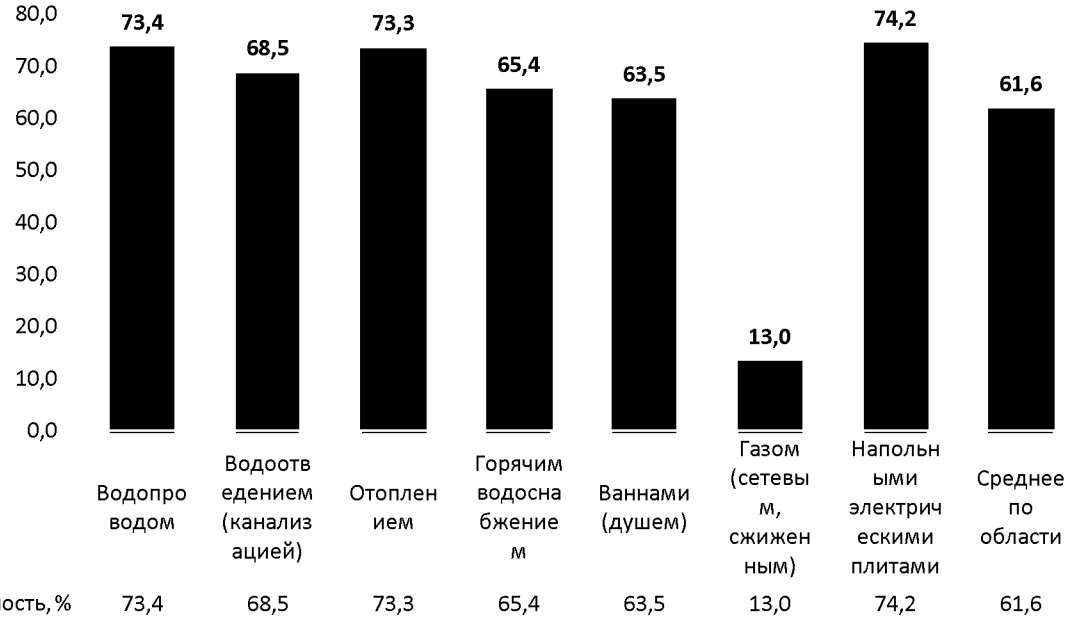

Рисунок 2.5-3. Благоустройство жилищного фонда Иркутской области по типам оборудованности на 1 января 2021 года (в %)

Основной проблемой жилищного фонда в регионе является высокая степень износа жилищного фонда – 23 114,9 тыс. кв. м жилищного фонда имеют процент износа от 31 до 65 % (38,3 % от всей площади жилищного фонда), 6 127,1 тыс. кв. м. (10,1 % от всей площади жилищного фонда) имеет процент износа от 65 % и выше. Требуется либо проведение капитального ремонта, либо снос ввиду аварийности.

На начало 2022 года в Иркутской области признаны аварийными 3 180 многоквартирных домов общей площадью 770,83 тыс. кв. м, в которых проживает 43 052 человека. При этом количество жилых помещений, включенных в аварийный жилой фонд составляет 17 917 единиц. Среднегодовой прирост аварийного жилищного фонда составляет порядка 100,0 тыс. кв. м.

По состоянию на 1 декабря 2021 года расселено 105,02 тыс. кв. м аварийного жилищного фонда Иркутской области и переселено 8,84 тыс. чел. С учетом иных программ, в том числе направленных на расселение аварийного жилищного фонда, признанного таковым после 1 января 2017 года, расселено 224,76 тыс. кв. м аварийного жилищного фонда Иркутской области и переселено 11,46 тыс. чел.

В рамках подпрограммы «Обеспечение устойчивого сокращения непригодного для проживания жилищного фонда во взаимодействии с государственной корпорацией – Фондом содействия реформированию жилищно-коммунального хозяйства» на 2019-2024 годы» в 2020 году переселено 1227 семей из 52,475 тыс. кв. м аварийного жилищного фонда Иркутской области.

Таблица 2.5-4. Многоквартирные дома Иркутской области, признанные аварийными на 01.01.2022 год

№	Наименование муниципального образования	Количество аварийных многоквартирных домов, ед.	Площадь жилых помещений аварийных многоквартирных домов, тыс. кв. м	Количество граждан, проживающих в аварийном жилищном фонде, чел.
Всего по области:		***3 180***	***770,83***	***43 052***
1	Аларский МР	10	5,11	355
2	Ангарский ГО	156	54,68	3101
3	Балаганский МР	5	1,19	51
4	Баяндаевский МР	1	0,39	30
5	Бодайбинский МР	91	14,92	704
6	Боханский МР	16	4,30	305
7	Братский МР	104	23,45	1185
8	Жигаловский МР	0	0	0
9	Заларинский МР	70	6,77	465
10	Зиминский МР	2	0,06	10
11	Иркутский МР	25	12,23	642
12	Казачинско-Ленский МР	45	2,71	136
13	Катангский МР	0	0	0
14	Качугский МР	4	1,84	98
15	Киренский МР	51	21,35	997
16	Куйтунский МР	5	0,28	9
17	Мамско-Чуйский МР	20	6,21	259
18	Нижнеилимский МР	40	12,81	886
19	Нижнеудинский МР	200	15,73	741
20	Нукутский МР	10	3,60	164
21	Ольхонский МР	14	0,48	41
22	Осинский МР	36	2,39	180
23	Слюдянский МР	183	87,39	5055
24	Тайшетский МР	60	16,19	772
25	Тулунский МР	61	1,32	85
26	Усольский МР	17	5,09	327
27	Усть-Илимский МР	1	0,24	5
28	Усть-Кутский МР	243	57,95	3263
29	Усть-Удинский МР	66	7,01	513
30	Черемховский МР	8	0,54	47
31	Чунский МР	258	4,52	211

32	Шелеховский МР	55	5,02	494
33	Эхирит-Булагатский МР	0	0	0
34	Братск ГО	193	50,54	2451
35	Зима ГО	122	43,12	2157
36	Иркутск ГО	514	169,26	11105
37	Саянск ГО	0	0	0
38	Свирск ГО	10	4,52	198
39	Тулун ГО	289	36,63	1561
40	Усолье-Сибирское ГО	73	42,77	2289
41	Усть-Илимск ГО	7	2,85	219
42	Черемхово ГО	115	45,35	1941

В 2021 году капитально отремонтировано 3431 тыс. кв. м общей площади многоквартирных жилых домов (5,6 % жилищного фонда области). Площадь капитально отремонтированных жилых помещений в квартирах по сравнению с 2019 годом увеличилась на 20 %, а по сравнению с минимальным объемом капитально отремонтированных домов 2014 года – на 99 %. С 2015 года объем капитально отремонтированного жилого фонда растет большими темпами.

Строительство по-прежнему остается основным направлением решения жилищной проблемы. За 2020 год было введено 1 105,8 тыс. кв. м жилой площади. Это на 32,8 % больше, чем за аналогичный период 2015 года. Наибольшая площадь жилых домов введена в Иркутском районе – 451,5 тыс. кв. м (40,8 % от общей площади введенного жилья в 2020 году). В Мамско-Чуйском районе не было зафиксировано ввода жилья. Увеличение ввода жилого фонда в 2016 году зафиксировано в 9 городских округах и 14 муниципальных районах.

Таблица 2.5-9. Ввод в действие жилых домов в Иркутской области (кв. м общей площади)

№	Наименование	2014	2015	2016	2017	2018	2019	2020	2021 (январь-ноябрь)
Всего по Иркутской области		***667 546***	***742 559***	***912 583***	***973 753***	***11 189***	***1 024 220***	***1 105 862***	***1 092 954***
Саяно-Иркутская опорная территория развития									
1	Ангарский ГО	54 836	25 792	30 152	25 259	25854	17109	30591	42525
2	Балаганский МР	1 863	2 075	274	162	559	1206	1116	263
3	Жигаловский МР	3 073	2 045	3 313	1639	1348	607	879	1159
4	Заларинский МР	5 047	5 065	4 984	4198	3341	3704	5063	6153
5	Зима ГО	5 634	14 459	14 754	4 765	6421	1693	2023	2678
6	Зиминский МР	2 118	1 996	966	1539	1155	1589	2224	1653
7	Иркутск ГО	306 069	411 674	391 479	289 456	333950	284676	361409	235050
8	Иркутский МР	84 454	34 628	195 025	344793	425732	495033	451553	577747
9	Качугский МР	1 552	2 110	1 576	1014	1891	346	1477	1712
10	Куйтунский МР	1 797	3 843	2 996	2784	4854	3265	1928	1623

11	Ольхонский МР	4 420	4 289	1 807	11072	14164	3934	989	3181
12	Саянск ГО	4 687	6 228	2 116	5 889	3249	3065	4502	3434
13	Свирск ГО	9 147	3 347	485	846	344	552	887	1109
14	Слюдянский МР	18 300	21 264	17 736	8261	7375	7726	10073	5499
15	Усолье-Сибирское ГО	18 322	14 850	2 392	4 964	8750	6482	7851	11941
16	Усольский МР	3 558	1 417	2 742	7111	12489	10832	6233	17540
17	Усть-Удинский МР	220	0	2 411	6836	1595	1053	1643	954
18	Черемхово ГО	25 723	27 575	28 869	5 986	5733	8852	9157	7131
19	Черемховский МР	4 043	4 630	5 405	1527	1745	1548	1953	1872
20	Шелеховский МР	19 057	41 198	51 687	41910	35164	46824	58788	60706
Усть-Ордынская Бурятская опорная территория развития									
21	Аларский МР	1 976	1 487	2 006	1633	1757	3195	2289	2581
22	Баяндаевский МР	935	2 233	3 356	1857	3375	5085	1850	5208
23	Боханский МР	4 544	4 916	4 682	3820	5330	4970	5269	6073
24	Нукутский МР	4 928	6 619	5 747	4851	2596	3556	4480	2985
25	Осинский МР	9 190	11 146	8 884	9056	4482	7854	8503	8611
26	Эхирит-Булагатский МР	369	3 200	5 927	11189	9695	12447	12421	13840
Тайшето-Тулунская опорная территория развития									
27	Нижнеудинский МР	3 976	7 364	5 934	4638	5808	10852	14008	10263
28	Тайшетский МР	4 952	7 984	6 194	12715	5616	22257	7495	4831
29	Тулун ГО	6 168	4 057	1 843	2 847	3495	8518	50612	10324
30	Тулунский МР	2 225	2 735	1 459	1231	564	1787	1513	703
Усть-Кутско-Ленская опорная территория развития									
31	Казачинско-Ленский МР	11 624	237	765	7845	4011	1562	1075	1152
32	Киренский МР	1 739	2 041	2 992	2429	1670	2147	2392	1574
33	Усть-Кутский МР	2 544	8 878	21 366	12480	11787	6922	6581	5260
Усть-Илимско-Катангская опорная территория развития									
34	Катангский МР	0	175	88	31	34	161	265	635
35	Нижнеилимский МР	8 559	10 702	3 190	6473	3507	3902	1575	1392
36	Усть-Илимск ГО	4 400	741	4 765	2 223	3019	2174	4024	6167
37	Усть-Илимский МР	727	460	2 256	1749	1902	2212	1295	2213
Братская опорная территория развития									
38	Братск ГО	17 216	31 293	35 011	109 052	16264	14301	13028	18469
39	Братский МР	4 381	998	5 932	4046	2797	3570	2648	3491
40	Чунский МР	1 278	3 201	1 684	2144	2661	3716	2954	2061
Бодайбинская опорная территория развития									
41	Бодайбинский МР	1 896	3 609	867	1433	1459	2936	1246	1191

42	Мамско-Чуйский МР	0	0	0	0	0	0	0	0

3. Анализ системы расселения, анализ сложившейся административно-территориальной организации Иркутской области

3.1. Структура системы расселения Иркутской области

В соответствии со статистическими данными (Иркутскстат, 2021 год) утвержденная численность населения Иркутской области на 01.01.2021 г. составляла 2 375 тыс. чел., из него городское – 1 851,2 тыс. чел. (77,94 %), сельское – 523,8 тыс. чел. (22,06 %).

Современная сеть поселений (на 01.01.2021) включает 10 городских округов, 32 муниципальных района, 58 городских поселения, 354 сельских поселений. Население по территории размещено крайне неравномерно. Населенные пункты располагаются в основном вдоль водных артерий, транспортных магистралей и в лесостепных, освоенных сельским хозяйством, районах.

Около 78% населения размещено в городах и поселках городского типа, 22 % – в сельской местности.

Население крупнейшего города области Иркутска составляет 25,9 % от общерегионального показателя численности населения, далее следуют Ангарск – 9,38 %, Братск – 9,48 %, Усть-Илимск – 3,36 %, Усолье-Сибирское – 3,16 %. Наименьшим по уровню численности населения является Катангский район – 0,14 %, далее следуют Мамско-Чуйский район – 0,15 % и Ольхонский район – 0,42 %.

Плотность населения Иркутской области составляет 3,1 человека на квадратный километр, что несколько ниже, чем в среднем по СФО, и значительно ниже, чем в среднем по Российской Федерации. С начала 1990-х годов в области идет процесс постепенной депопуляции, связанный с естественной убылью и миграцией из региона. Плотность населения не является однородной на всей территории Иркутской области. Максимальная плотность населения наблюдается соответственно в городских округах: от 287 чел/кв. км в г. Тулуне до 2205 чел/ кв. км в г. Иркутск (на 01.01.2021 г.). Плотность городского населения выше 1000 чел/ кв. км характерна для группы населенных мест: гг. Иркутск–Ангарск–Шелехов–Усолье-Сибирское. Минимальная плотность населения характерна для Катангского района – 0,03 чел/ кв. км.

При анализе структуры системы расселения Иркутской области можно выделить несколько характерных исторических этапов ее развития:

– доиндустриальный (1630-1900 годы);

– индустриальный (1900-1990 годы);

– постиндустриальный (1990- настоящее время).

На доиндустриальном этапе основным каркасом системы расселения служили реки Ангара, Лена и их притоки, по которым шло проникновение русского населения в Сибирь, а также проходили основные торговые пути. Основными импульсами формирования системы расселения послужили развитие пушного промысла и установление контроля над территорией. В середине – второй половине 17 века по берегам рек сложилась система острогов – опорных пунктов: Братский, Балаганский, Иркутский, Усольский – на Ангаре, Усть-Кутский и Киренский – на Лене; Нижнеудинский – на Уде и другие – на более мелких водотоках (Бельский, Верхоленский). Между основными опорными пунктами по рекам формировались цепочки русских поселений. Расселение бурятского населения изначально происходило в пригодной для скотоводства лесостепной зоне, в южной части области на удалении от речных путей.

В конце 17 – начале 18 века происходит возвышение Иркутска как ключевого торгового и впоследствии административного центра Прибайкалья и всей Восточной Сибири. Иркутск становится важнейшим центром российско-китайской торговли, базовым опорным пунктом Российско-Американской компании – город связывается с европейской частью России Московским трактом, с восточными регионами – Охотским и Якутским (Приленским) трактами. Проложенные дороги с цепочкой почтовых станций сформировали новые оси расселения. К этому периоду относится возникновение таких опорных центров

как Усолье, Черемхово, Зима, Тулун, усиление Нижнеудинска. На Якутском тракте усиливаются Качуг, Жигалово, Усть-Кут, Киренск.

Индустриальное освоение территории Иркутской области берет свое начало с соляных варниц в Усолье-Сибирском в 17 веке. В середине 19 века начинается разработка золотоносных приисков в бассейне реки Витим. Возникают Бодайбо и ряд более мелких поселений старателей, связанных с Якутским трактом посредством сплава по реке Витим.

Первая волна интенсивного притока населения на территорию Иркутской области связана с прокладкой в конце 19 – начале 20 века Транссибирской железнодорожной магистрали и проводимой в тот период государственной политике по переселению в Сибирь жителей перенаселенных губерний Центральной России. Иркутск быстро растет и превращается в крупный промышленный центр. Интенсивно растет Черемхово, где появляются угольные шахты для нужд железной дороги. При значимых железнодорожных станциях появляются новые и развиваются более ранние поселения – Тайшет, Нижнеудинск, Зима, Слюдянка.

Вторая волна индустриализации Иркутской области началась в послевоенный период. В 1950-1960-е годы появляются и интенсивно развиваются города, формирующиеся на базе крупнейших промышленных узлов. Ангарск и Усолье-Сибирское растут на базе химических и нефтехимических комбинатов, Шелехов – на базе алюминиевого завода, Тулун – на базе гидролизного завода, Байкальск – на базе целлюлозно-бумажного комбината. В тот же период прокладывается железнодорожная ветка Тайшет–Лена, вдоль которой формируются новые территориально-промышленные комплексы. Интенсивно растут новые города – Братск (на базе ГЭС, алюминиевого завода и целлюлозно-бумажного комбината), Усть-Илимск (на базе гидроэлектростанции и лесопромышленного комплекса), Железногорск-Илимский (на базе железорудного горнообогатительного комбината). Усть-Кут интенсивно растет как крупнейший речной порт на Лене и важнейший опорный центр строительства БАМа. Вдоль железнодорожной магистрали БАМ сформировалась цепочка более мелких населенных пунктов на базе железнодорожных станций и леспромхозов (Октябрьский, Чунский, Вихоревка, Хребтовая, Новая Игирма, Магистральный, Улькан и пр.). Последним городом, построенным с нуля при крупном промышленном производстве, стал Саянск, который интенсивно застраивался в 1970-1980-е годы. Иркутск развивается, преимущественно, как центр машиностроения (ключевое предприятие – Иркутский авиационный завод) и центр обслуживания.

Постиндустриальный этап развития системы расселения Иркутской области характеризуется значительным исходом населения из монопрофильных промышленных центров, в связи со снижением занятости на градообразующих предприятиях и его концентрации в Иркутской агломерации, где формируется основной центр приложения труда в непроизводственной сфере. Наиболее интенсивные темпы развития территории наблюдаются в Иркутске и Иркутском районе. При освоении ресурсно-сырьевой базы региона бизнес отказался от формирования постоянных населенных пунктов в пользу вахтового метода работы. Крупные вахтовые поселки сформировались при рудниках и золотоизвлекательных фабриках в Бодайбинском районе, при Верхнечонском и Ярактинском нефтяных месторождениях в Катангском и Усть-Кутском районах, при освоении Ковыктинского газового месторождения в Жигаловском районе.

По итогам развития системы расселения к настоящему времени на территории Иркутской области могут быть выделены следующие основные планировочные оси:

Планировочная ось вдоль Транссибирской железнодорожной магистрали с базовыми центрами в городах Тайшет, Нижнеудинск, Зима, Черемхово, Усолье-Сибирское, Ангарск, Иркутск, Шелехов, Слюдянка, Байкальск. На данную планировочную ось приходится до 70 % населения Иркутской области, основная часть инфраструктурного потенциала региона.

Планировочная ось вдоль Байкало-Амурской железнодорожной магистрали с базовыми центрами в городах Тайшет, Братск, Железногорск-Илимский, Усть-Кут, в

поселках Чунский, Вихоревка, Магистральный. На данную планировочную ось приходится до 20 % населения Иркутской области, к ней тяготеет основная часть ресурсно-сырьевого потенциала региона.

Планировочная ось по реке Ангаре с базовыми центрами в городах Иркутск, Ангарск, Усолье-Сибирское, Свирск, Братск, Усть-Илимск, а также в поселках Балаганск, Усть-Уда, Новонукутский, Оса. На данную планировочную ось приходится до 7 % населения Иркутской области. На участке от Иркутска до Усолья-Сибирского она совпадает с планировочным коридором вдоль Транссибирской железнодорожной магистрали и имеет по отношению к нему второстепенное значение. Историческая система сельского расселения по Ангаре, в основном, была уничтожена при заполнении водохранилищ Братской и Усть-Илимской ГЭС. В настоящее время система расселения по правому берегу Ангары тяготеет к автомобильной дороге общего пользования регионального или межмуниципального значения Иркутск–Оса–Усть-Уда. Населенные пункты по левому берегу Ангары больше тяготеют к инфраструктурному коридору Транссибирской железнодорожной магистрали. На участке Братск – Усть-Илимск планировочная ось усилена автомобильной дорогой общего пользования регионального или межмуниципального значения. Между городом Братск и поселком Усть-Уда безальтернативно сообщение водным транспортом.

Планировочная ось по направлению Приленского тракта с базовыми центрами в городах Иркутск, Усть-Кут, Киренск, поселках Усть-Ордынский, Баяндай, Качуг, Жигалово. На данную планировочную ось приходится до 2 % населения Иркутской области. К данной планировочной оси приурочена значительная часть потенциала нефтегазовых и лесосырьевых ресурсов Иркутской области. На участке от Иркутска до Жигалово планировочная ось формируется на основе автомобильной дороги общего пользования регионального или межмуниципального значения. На участке между Жигалово и Усть-Кутом транспортная связь неустойчивая и характеризуется нерегулярным сообщением речным транспортом по Лене, а также автодорогами и зимниками в неудовлетворительном состоянии. Ниже по течению от Усть-Кута ключевая роль принадлежит сплаву по Лене, а также автомобильной дороги общего пользования федерального значения «Вилюй».

Среди дополнительных значимых планировочных осей необходимо отметить:

– Меридиональный коридор вдоль железнодорожной линии Усть-Илимск–Хребтовая, к которой тяготеют город Усть-Илимск, а также рабочие поселки Новая Игирма и Рудногорск. Данная планировочная ось является составной частью формируемого Северо-Сибирского транспортного коридора на основе одноименной железнодорожной магистрали, которую планируется построить по направлению Нижневартовск – Усть-Илимск.

– Широтный коридор Зима – Саянск – Балаганск – Усть-Уда – Жигалово, по которому проходит автомобильная дорога общего пользования регионального или межмуниципального значения. Транспортный коридор проходит по слабозаселенной территории, при этом он значим как связь между планировочными осями вдоль Транссибирской железнодорожной магистрали и Приленского тракта, которая становится актуальной в контексте освоения газовых месторождений на территории Жигаловского муниципального района.

Среди коридоров, обеспечивающих выходы к озеру Байкал, выделяются планировочные оси Иркутск – Листвянка, Иркутск–Большое Голоустное и Баяндай – Хужир. Планировочная ось Иркутск – Листвянка обеспечивает кратчайший выход из регионального центра к озеру Байкал. В направлении данного транспортного коридора интенсивно развиваются пригородное жилищное строительство и туристско-рекреационная функции. Коридор Иркутск–Большое Голоустное обеспечивает выход к развивающейся зоне туристско-рекреационного типа. Коридор Баяндай–Хужир

обеспечивает выход к острову Ольхон – наиболее привлекательной точке на Байкальском побережье.

Меридиональный коридор Таксимо–Бодайбо–Кропоткин, который обеспечивает транспортную связь постоянной и вахтовой системы расселения при золотодобывающих предприятиях Бодайбинского муниципального района с транспортным коридором вдоль Байкало-Амурской железнодорожной магистрали.

Среди локальных систем сельского расселения могут быть выделены ряд направлений вдоль рек Чуна (Уда), Бирюса (Она), Киренга, Ока, Нижняя Тунгуска, усиленных региональными и местными автодорогами, а также автозимниками. Для освоения нефтегазовых ресурсов Усть-Кутского и Катангского районов ключевое значение имеет автозимник Марково–Мирный (с ответвлением на Ербогачен), обеспечивающих связь данных территорий с городом Усть-Кут и планировочной осью вдоль Байкало-Амурской железнодорожной магистрали.

В иерархии планировочных узлов в качестве центра первого порядка, безусловно, выделяется город Иркутск. В качестве планировочных подцентров второго порядка выделяются города Тайшет, Братск, Усть-Кут, расположенные на пересечении планировочной оси – железнодорожной магистрали БАМа, соответственно, с основными планировочными осями вдоль Транссибирской железнодорожной магистрали, Ангары и Приленского тракта. К подцентрам третьего порядка могут быть отнесены планировочные узлы, расположенные на пересечении основных планировочных осей с второстепенными: города Тулун, Зима, Нижнеудинск, поселок Залари на Транссибирской железнодорожной магистрали, поселки Чунский, Хребтовая, Магистральный на БАМе, город Киренск, поселки Жигалово, Баяндай, Усть-Ордынский на Приленском тракте, поселки Балаганск, Усть-Уда на Ангаре.

Сложившийся планировочный каркас системы расселения Иркутской области формирует пространственную основу для территориального развития региона на долгосрочную перспективу.

3.2. Динамика развития системы расселения Иркутской области

Развитие системы расселения Иркутской области демонстрирует разнонаправленную динамику развития. В целом регион характеризуется демографическим сжатием, которое обусловлено отрицательным естественным и миграционным приростом. В период между 1989 и 2021 годами населения Иркутской области сократилось на 16,1 % с 2830 тыс. до 2375 тыс. человек. По характеру демографической динамики муниципальные образования Иркутской области могут быть разбиты на следующие группы.

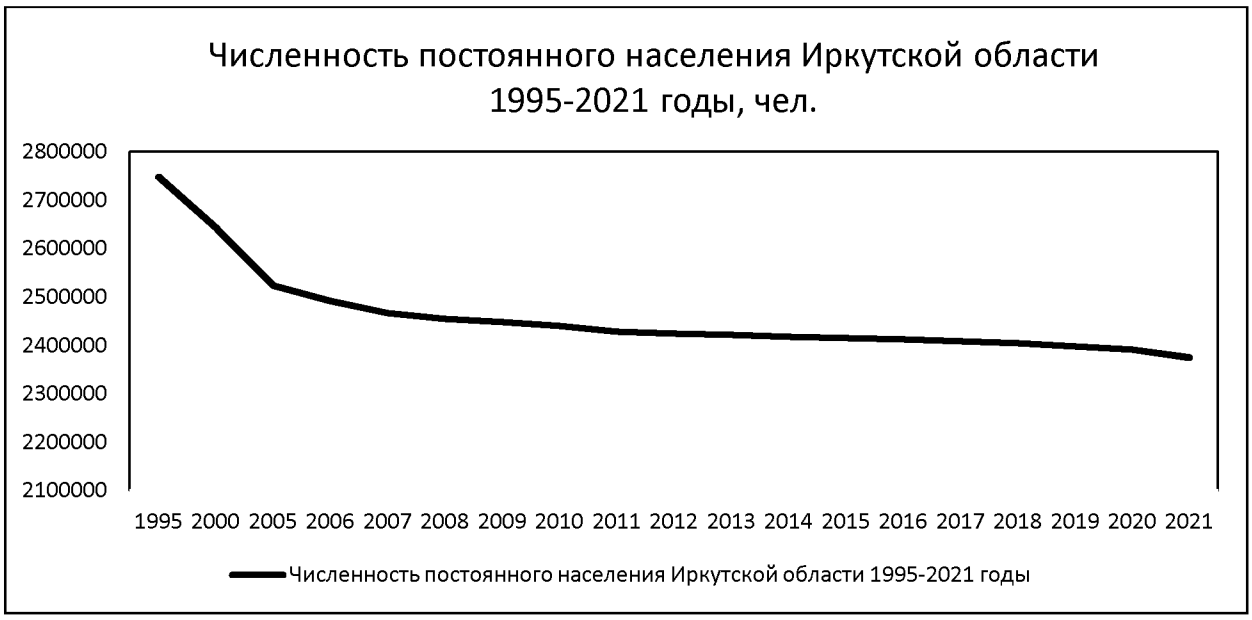

Рисунок 3.2-1. Динамика численности населения в Иркутской области

Интенсивно растущие территории. К ним относится Иркутский район, в котором население с 56 увеличилось до 139,3 тысяч человек (рост в 2,5 раза). Стремительный рост населения, в особенности, в последние 10-15 лет, связан с трендом субурбанизации в контексте развития Иркутской агломерации. Так же под данную категорию можно отнести и Шелеховский район.

Умеренно растущие территории. К ним относятся муниципальные образования, продемонстрировавшие прирост населения от 5 % до 20 %. По данному критерию к этой группе может быть отнесен Ольхонский район.

Стабильные территории. К ним относятся муниципальные образования, продемонстрировавшие динамику между приростом населения до 5 % и сокращением населения до 5 %. По данному критерию к стабильным территориям могут быть отнесены региональный центр Иркутск и самый молодой город области Саянск. Кроме того, стабильной демографической динамикой отличаются 2 муниципальных образования в составе бывшего Усть-Ордынского бурятского округа – Эхирит-Булагатский и Осинский районы.

Территории умеренного сжатия. К ним относятся муниципальные образования, продемонстрировавшие снижение численности населения от 5 % до 15 % (до среднеобластного уровня). По данному критерию к зоне умеренного сжатия могут быть отнесены ряд агломерационных территорий – Ангарский городской округ, Усольский и Слюдянский районы, 2 муниципальных образования в составе бывшего Усть-Ордынского бурятского округа (Боханский и Нукутский районы).

Территории значительного сжатия. К ним относятся муниципальные образования, продемонстрировавшие снижение численности населения от 15 % до 30 %. Несмотря на существенное демографическое сжатие, при таких параметрах мы можем говорить о сохранении структуры системы расселения. К территории значительного сжатия могут быть отнесены ряд крупных промышленных центров (Братск, Усть-Илимск, Усолье-Сибирское, Тулун, Зима), а также ряд полупериферийных муниципальных образований, находящихся на умеренном удалении от Иркутска, при этом не отличающихся экстремальными природно-климатическими условиями (Тайшетский, Тулунский, Зиминский, Заларинский, Аларский, Черемховский районы в зоне Транссибирской железнодорожной магистрали; Жигаловский, Качугский, Баяндаевский районы в зоне тяготения Приленского тракта; Балаганский, Усть-Удинский районы в коридоре Ангары).

Территории катастрофического сжатия. К ним относятся муниципальные образования, продемонстрировавшие снижение численности населения более 30 %. При таких уровнях демографического сжатия можно говорить о деградации структуры системы расселения. К территориям катастрофического сжатия могут быть отнесены промышленные центры Черемхово и Свирск (расположены на внешней периферии Иркутской агломерации за пределами зоны массовой ежедневной маятниковой миграции), а также наиболее удаленные от регионального центра муниципальные образования, характеризующиеся экстремальными природно-климатическими условиями (Нижнеудинский, Казачинско-Ленский, Катангский, Киренский, Нижнеилимский, Усть-Илимский, Усть-Кутский, Чунский муниципальные районы, Братский район в зоне БАМа, Куйтунский муниципальный район в зоне Транссибирской ж/д магистрали), а также территория Витимской периферийной зоны Бодайбинский и Мамско-Чуйский районы.

Анализ динамики развития системы расселения Иркутской области приведен в таблице 3.2-1.

Таблица 3.2-1. Динамика развития системы расселения Иркутской области в период 1989-2021 годы

Территории	Численность населения по годам			Динамика численности в 2021 г. в % к 1989 г.	Характер развития системы расселения
Городские округа	1989 год	2002 год	2021 год		
Иркутская область, в т. ч:	2830641	2553103	2375021	-16,10 %	Значительное сжатие
1. Иркутская зона					Стабильное развитие
1.1. Ядро Иркутской агломерации					Интенсивный рост
Иркутск	628514	593604	617515	-1,75 %	Стабильное развитие
Иркутский район	56885	59850	139320	144,92 %	Интенсивный рост
1.2. Ближняя промышленная периферия Иркутской зоны					Умеренное сжатие
Ангарское городское МО	273382	262800	235114	-14,00 %	Умеренное сжатие
Шелеховский район	55261	59400	68288	23,57 %	Интенсивный рост
1.3. Дальняя промышленная периферия Иркутской зоны					Значительное сжатие
Усолье-Сибирское	106496	90161	75062	-29,52 %	Значительное сжатие
Черемхово	73600	60107	49933	-32,16 %	Катастрофическое сжатие
Свирск	19200	15500	12686	-33,93 %	Катастрофическое сжатие
1.4. Сельскохозяйственная периферия Иркутской зоны					Умеренное сжатие
Усольский район	54452	50561	48921	-10,16 %	Умеренное сжатие
Черемховский район	36127	32746	27677	-23,39 %	Значительное сжатие
Аларский район	27993	26742	23040	-17,69 %	Значительное сжатие

Баяндаевский район	14808	13730	10823	-26,91 %	Значительное сжатие
Боханский район	26722	26897	25075	-6,16 %	Умеренное сжатие
Нукутский район	17110	17209	15579	-8,95 %	Умеренное сжатие
Осинский район	20668	20962	21648	4,74 %	Стабильное развитие
Эхирит-Булагатский район	29005	29787	30335	4,59 %	Стабильное развитие
1.5. Байкальский сегмент Иркутской зоны					Умеренное сжатие
Слюдянский район	44697	44039	38995	-12,76%	Умеренное сжатие
Ольхонский район	8735	8955	10023	14,75%	Умеренный рост
2. Саянско-Тайшетская зона					Значительное сжатие
Зима	41814	34899	30337	-27,45 %	Значительное сжатие
Саянск	38169	43468	38899	1,91 %	Стабильное развитие
Тулун	52903	51848	38466	-27,29 %	Значительное сжатие
Балаганский район	10600	9973	8303	-21,67 %	Значительное сжатие
Заларинский район	33117	32010	27348	-17,42 %	Значительное сжатие
Зиминский район	15833	14420	12315	-22,22 %	Значительное сжатие
Куйтунский район	42455	38311	26978	-36,46 %	Катастрофическое сжатие
Нижнеудинский район	90293	78200	60241	-33,28 %	Катастрофическое сжатие
Тайшетский район	96847	91100	70908	-26,78 %	Значительное сжатие
Тулунский район	32657	29495	23775	-27,20 %	Значительное сжатие
3. Центральная зона БАМа					Катастрофическое сжатие
Братск	284622	259335	225037	-20,93 %	Значительное сжатие
Усть-Илимск	109280	100592	79746	-27,03 %	Значительное сжатие
Братский район	76945	65240	49084	-36,21 %	Катастрофическое сжатие
Казачинско-Ленский район	29394	21127	16223	-44,81 %	Катастрофическое сжатие
Нижнеилимский район	77291	63727	45910	-40,60 %	Катастрофическое сжатие
Усть-Илимский район	25832	21154	14111	-45,37 %	Катастрофическое сжатие
Усть-Кутский район	81865	60700	47279	-42,25 %	Катастрофическое сжатие
Чунское районное МО	50037	41829	31103	-37,84 %	Катастрофическое сжатие

4. Ангаро-Ленская периферийная зона					Значительное сжатие
Жигаловский район	11043	10408	8193	-25,81 %	Значительное сжатие
Качугский район	23026	20501	16820	-26,95 %	Значительное сжатие
Усть-Удинский район	18190	16747	13108	-27,94 %	Значительное сжатие
5. Северная периферийная зона					Катастрофическое сжатие
Катангский район	9330	4579	3214	-65,55 %	Катастрофическое сжатие
Киренский район	29280	23830	17018	-41,88 %	Катастрофическое сжатие
6. Витимская периферийная зона					Катастрофическое сжатие
МО города Бодайбо и района	37139	27300	16965	-54,32 %	Катастрофическое сжатие
МО Мамско-Чуйского района	18895	7990	3606	-80,92 %	Катастрофическое сжатие

Распределение демографических процессов по территории Иркутской области характеризует специфику постиндустриального этапа развития системы расселения. Для данного этапа характерно увеличение занятости в непроизводственной сфере с концентрацией рабочих мест в единственной точке – городе Иркутске при повсеместном сокращении занятости в реальном секторе экономики. Важно отметить, что сокращение занятости в промышленности связано как с деградацией градообразующих промышленных предприятий (Усолье-Сибирское, Тулун, Байкальск, Свирск, Мама), так и с повышением эффективности производственных процессов и ростом производительности труда (Братск, Усть-Илимск, Железногорск-Илимский, Тайшет, Нижнеудинск, Черемхово). Стремительное сокращение численности населения в интенсивно развивающихся Катангском и Бодайбинском районах происходит на фоне замещения постоянной системы расселения сетью вахтовых поселков. На этом фоне наиболее позитивную демографическую динамику демонстрируют город Иркутск и муниципальные образования в зоне ежедневной миграционной доступности от него (Иркутский, Шелеховский, Усольский, Эхирит-Булагатский муниципальные районы, Ангарское городское МО), а также прибайкальские территории (Слюдянский и Ольхонский муниципальные районы). Сжимаются полупериферийные территории – зона Транссибирской железнодорожной магистрали, Братск с Братским районом, районы в верховьях Лены. Наиболее интенсивно сворачивается система расселения в зоне БАМа и в удаленных труднодоступных районах.

3.3. Анализ сложившейся административно-территориальной организации Иркутской области

В настоящее время административно-территориальная организация Иркутской области включает 10 городских округов, 32 муниципальных района, 58 городских поселения, 354 сельское поселения и имеет следующую структуру.

На данный момент рассматривается законопроект № 40361-8 «Об общих принципах организации местного самоуправления в единой системе публичной власти», который подразумевает переход на одноуровневую систему местного самоуправления.

Таблица 3.3-1. Административно-территориальное деление Иркутской области

№	№ н.п. в районах	Наименование МО	Статус МО	Утверждающий документ	Вид населенного пункта	Наименование населенного пункта, центр муниципального образования	Номер на карте
1.	1	Ангарское городское МО	городской округ с 01.01.2015	Закон Иркутской области от 10.12.2014 № 149-оз (отменяет закон от 16.02.2004 № 105-оз)	город	Ангарск	1
2.	1	Зиминское городское МО	городской округ	Закон Иркутской области от 16.12.2004 № 85-оз	город	Зима	2
3.	1	МО город Иркутск	городской округ	Закон Иркутской области от 16.12.2004 № 88-оз	город	Иркутск	3
4.	1	МО город Саянск	городской округ	Закон Иркутской области от 16.12.2004 № 103-оз	город	Саянск	4
5.	1	МО город Свирск	городской округ	Закон Иркутской области от 16.12.2004 № 104-оз	город	Свирск	5
6.	1	МО город Тулун	городской округ	Закон Иркутской области от 02.12.2004 № 70-оз	город	Тулун	6
7.	1	МО город Усть-Илимск	городской округ	Закон Иркутской области от 02.12.2004 № 65-оз	город	Усть-Илимск	7
8.	1	МО город Черемхово	городской округ	Закон Иркутской области от 16.12.2004 № 104-оз	город	Черемхово	8
9.	1	МО города Братска	городской округ	Закон Иркутской области от 02.12.2004 № 66-оз	город	Братск	9
10.	1	МО города Усолье-Сибирское	городской округ	Закон Иркутской области от 16.12.2004 № 91-оз	город	Усолье Сибирское	10
11.		МО «Аларский район»		Закона Усть-Ордынского Бурятского автономного округа от 30.12.2004 № 66-оз	п.	Кутулик	
12.	1	МО «Аларь»	сельское поселение		с.	Аларь	11
13.	2	МО «Александровск»	сельское поселение		с.	Александровск	12
14.	3	МО «Аляты»	сельское поселение		с.	Аляты	13
15.	4	МО «Ангарский»	сельское поселение		п.	Ангарский	14
16.	5	МО «Бахтай»	сельское поселение		с.	Бахтай	15
17.	6	МО «Егоровск»	сельское поселение		д.	Егоровская	16

18.	7	МО «Забитуй»	сельское поселение		п.	Забитуй	17
19.	8	МО «Зоны»	сельское поселение		с.	Зоны	18
20.	9	МО «Иваническ»	сельское поселение		с.	Иваническое	19
21.	10	МО «Куйта»	сельское поселение		с.	Идеал	20
22.	11	МО «Кутулик»	сельское поселение		п.	Кутулик	21
23.	12	МО «Маниловск»	сельское поселение		д.	Маниловская	22
24.	13	МО «Могоенок»	сельское поселение		с.	Могоенок	23
25.	14	МО «Нельхай»	сельское поселение		с.	Апхульта	24
26.	15	МО «Ныгда»	сельское поселение		д.	Ныгда	25
27.	16	МО «Табарсук»	сельское поселение		с.	Табарсук	26
28.	17	МО «Тыргетуй»	сельское поселение		с.	Тыргетуй	27
29.		МО Балаганский район		Закон Иркутской области от 02.12.2004 №64-оз		п. Балаганск	
30.	1	Балаганское МО	сельское поселение		п.	Балаганск	28
31.	2	Биритское МО	сельское поселение		с.	Бирит	29
32.	3	Заславское МО	сельское поселение		д.	Заславская	30
33.	4	Коноваловское МО	сельское поселение		с.	Коновалово	31
34.	5	Кумарейское МО	сельское поселение		с.	Кумарейка	32
35.	6	Тарнопольское МО	сельское поселение		с.	Тарнополь	33
36.	7	Шарагайское МО	сельское поселение		с.	Шарагай	34
37.		МО «Баяндаевский район»		Закона Усть-Ордынского Бурятского автономного округа от 17.12.2004 № 60-оз	с.	Баяндай	
38.	1	МО «Баяндай»	сельское поселение		с.	Баяндай	35
39.	2	МО «Васильевск»	сельское поселение		с.	Васильевка	36
40.	3	МО «Гаханы»	сельское поселение		д.	Бадагуй	37
41.	4	МО «Курумчинский»	сельское поселение		д.	Загатуй	38
42.	5	МО «Кырма»	сельское поселение		с.	Байша	39

43.	6	МО «Люры»	сельское поселение		д.	Люры	40
44.	7	МО «Нагалык»	сельское поселение		с.	Нагалык	41
45.	8	МО «Ользоны»	сельское поселение		с.	Ользоны	42
46.	9	МО «Покровка»	сельское поселение		с.	Покровка	43
47.	10	МО «Половинка»	сельское поселение		с.	Половинка	44
48.	11	МО «Тургеневка»	сельское поселение		с.	Тургеневка	45
49.	12	МО «Хогот»	сельское поселение		с.	Хогот	46
50.		МО города Бодайбо и района		Закон Иркутской области от 02.12.2004 № 67-оз		г. Бодайбо	
51.	1	Артемовское МО	городское поселение		р.п.	Артемовский	47
52.	2	Балахнинское МО	городское поселение		р.п.	Балахнинский	48
53.	3	Бодайбинское МО	городское поселение		город	Бодайбо	49
54.	4	Жуинское МО	сельское поселение		п.	Перевоз	50
55.	5	Кропоткинское МО	городское поселение		р.п.	Кропоткин	51
56.	6	Мамаканское МО	городское поселение		р.п.	Мамакан	52
57.		МО «Боханский район»		Закона Усть-Ордынского Бурятского автономного округа от 17.12.2004 № 59-оз		п. Бохан	
58.	1	МО «Александровс-кое»	сельское поселение		с.	Александровское	53
59.	2	МО «Бохан»	сельское поселение		п.	Бохан	54
60.	3	МО «Буреть»	сельское поселение		с.	Буреть	55
61.	4	МО «Казачье»	сельское поселение		с.	Казачье	56
62.	5	МО «Каменка»	сельское поселение		с.	Каменка	57
63.	6	МО «Новая Ида»	сельское поселение		с.	Новая Ида	58
64.	7	МО «Олонки»	сельское поселение		с.	Олонки	59
65.	8	МО «Середкино»	сельское поселение		д.	Середкина	60
66.	9	МО «Тараса»	сельское поселение		с.	Тараса	61
67.	10	МО «Тихоновка»	сельское поселение		с.	Тихоновка	62

68.	11	МО «Укыр»	сельское поселение		с.	Укыр	63
69.	12	МО «Хохорск»	сельское поселение		с.	Хохорск	64
70.	13	МО «Шаралдай»	сельское поселение		с.	Дундай	65
71.		МО «Братский район»		Закон Иркутской области от 02.12.2004 № 76-оз		г. Братск	
72.	1	Большеокинское МО	сельское поселение		с.	Большеокинское	66
73.	2	Вихоревское МО	городское поселение		город	Вихоревка	67
74.	3	Добчурское МО	сельское поселение		п.	Добчур	68
75.	4	Зябинское МО	сельское поселение		п.	Зяба	69
76.	5	Илирское МО	сельское поселение		с.	Илир	70
77.	6	Калтукское МО	сельское поселение		с.	Калтук	71
78.	7	Карахунское МО	сельское поселение		п.	Карахун	72
79.	8	Кежемское МО	сельское поселение		п.	Кежемский	73
80.	9	Ключи-Булакское МО	сельское поселение		с.	Ключи-Булак	74
81.	10	Кобинское МО	сельское поселение		с.	Кобь	75
82.	11	Кобляковское МО	сельское поселение		с.	Кобляково	76
83.	12	Куватское МО	сельское поселение		д.	Куватка	77
84.	13	Кузнецовское МО	сельское поселение		с.	Кузнецовка	78
85.	14	Наратайское МО	сельское поселение		п.	Наратай	79
86.	15	Озернинское МО	сельское поселение		п.	Озерный	80
87.	16	Покоснинское МО	сельское поселение		с.	Покосное	81
88.	17	Прибойнинское МО	сельское поселение		п.	Прибойный	82
89.	18	Прибрежнинс-кое МО	сельское поселение		п.	Прибрежный	83
90.	19	Тангуйское МО	сельское поселение		с.	Тангуй	84
91.	20	Тарминское МО	сельское поселение		п.	Тарма	85
92.	21	Турманское МО	сельское поселение		п.	Турма	86
93.	22	Тэмьское МО	сельское поселение		с.	Тэмь	87
94.	23	Харанжинское МО	сельское поселение		п.	Харанжино	88

95.	24	Шумиловское МО	сельское поселение		п.	Шумилово	89
96.		МО «Жигаловский район»		Закон Иркутской области от 02.12.2004 № 68-оз (в ред. от 02.12.2011 №120-оз)		р.п. Жигалово	
97.	1	Дальне-Закорское МО	сельское поселение		с.	Дальняя Закора	90
98.	2	Жигаловское МО	городское поселение		р.п.	Жигалово	91
99.	3	Знаменское МО	сельское поселение		с.	Знаменка	92
100.	4	Лукиновское МО	сельское поселение		с.	Лукиново	93
101.	5	Петровское МО	сельское поселение		с.	Петрово	94
102.	6	Рудовское МО	сельское поселение		с.	Рудовка	95
103.	7	Тимошинское МО	сельское поселение		с.	Тимошино	96
104.	8	Тутурское МО	сельское поселение		с.	Тутура	97
105.	9	Усть-Илгинское МО	сельское поселение		с.	Усть-Илга	98
106.	10	Чиканское МО	сельское поселение		с.	Чикан	99
107.		МО «Заларинский район»		Закон Иркутской области от 02.12.2004 №75-оз		р.п. Залари	
108.	1	Заларинское МО	городское поселение		р.п.	Залари	100
109.	2	Тыретское МО	городское поселение		р.п.	Тыреть 1-я	101
110.	3	Бабагайское МО	сельское поселение		с.	Бабагай	102
111.	4	Бажирское МО	сельское поселение		с.	Бажир	103
112.	5	Веренское МО	сельское поселение		с.	Веренка	104
113.	6	Владимирское МО	сельское поселение		с.	Владимир	105
114.	7	Моисеевское МО	сельское поселение		с.	Моисеевка	106
115.	8	Мойганское МО	сельское поселение		с.	Мойган	107
116.	9	Новочеремховс-кое МО	сельское поселение		с.	Новочеремхово	108
117.	10	Семеновской МО	сельское поселение		с.	Семеновское	109
118.	11	Троицкое МО	сельское поселение		с.	Троицк	110
119.	12	Ханжиновское МО	сельское поселение		с.	Ханжиново	111
120.	13	Холмогойское МО	сельское поселение		с.	Холмогой	112

121.	14	Хор-Тагнинское МО	сельское поселение		с.	Хор-Тагна	113
122.	15	Черемшанское МО	сельское поселение		с.	Черемшанка	114
123.		Зиминское районное МО		Закон Иркутской области от 16.12.2004 № 102-оз		г. Зима	
124.	1	Батаминское МО	сельское поселение		с	Батама	115
125.	2	Буринское МО	сельское поселение		с.	Буря	116
126.	3	Зулумайское МО	сельское поселение		с.	Зулумай	117
127.	4	Кимильтейское МО	сельское поселение		с.	Кимильтей	118
128.	5	Масляногорское МО	сельское поселение		с.	Масляногорск	119
129.	6	Покровское МО	сельское поселение		с.	Покровка	120
130.	7	Услонское МО	сельское поселение		с.	Услон	121
131.	8	Ухтуйское МО	сельское поселение		с.	Ухтуй	122
132.	9	Филипповское МО	сельское поселение		с.	Филипповск	123
133.	10	Хазанское МО	сельское поселение		п.	Центральный Хазан	124
134.	11	Харайгунское МО	сельское поселение		с.	Харайгун	125
135.		Иркутское районное МО		Закон Иркутской области от 16.12.2004 №94-оз		г. Иркутск	
136.	1	Большереченс-кое МО	городское поселение		р.п.	Большая Речка	126
137.	2	Листвянское МО	городское поселение		р.п.	Листвянка	127
138.	3	Марковское МО	городское поселение		р.п.	Маркова	128
139.	4	Голоустненское МО	сельское поселение		с.	Малое Голоустное	129
140.	5	Гороховское МО	сельское поселение		с.	Горохово	130
141.	6	Дзержинское МО	сельское поселение		п.	Дзержинск	131
142.	7	Карлукское МО	сельское поселение		д.	Карлук	132
143.	8	Максимовское МО	сельское поселение		с.	Максимовщина	133
144.	9	Мамонское МО	сельское поселение		с.	Мамоны	134
145.	10	Молодежное МО	сельское поселение		п.	Молодежный	135

146.	11	Никольское МО	сельское поселение		с.	Никольск	136
147.	12	Оекское МО	сельское поселение		с.	Оек	137
148.	13	Ревякинское МО	сельское поселение		д.	Ревякина	138
149.	14	Смоленское МО	сельское поселение		с.	Смоленщина	139
150.	15	Сосновоборское МО	сельское поселение		д.	Сосновый Бор	140
151.	16	Уриковское МО	сельское поселение		с.	Урик	141
152.	17	Усть-Балейское МО	сельское поселение		д.	Зорино-Быково	142
153.	18	Усть-Кудинское МО	сельское поселение		д.	Усть-Куда	143
154.	19	Ушаковское МО	сельское поселение		с.	Пивовариха	144
155.	20	Хомутовское МО	сельское поселение		с.	Хомутово	145
156.	21	Ширяевское МО	сельское поселение		д.	Ширяева	146
157.		МО «Казачинско-Ленский район»		Закон Иркутской области от 16.12.2004 № 90-оз		с. Казачинское	
158.	1	Казачинское МО	сельское поселение		с.	Казачинское	147
159.	2	Карамское МО	сельское поселение		с.	Карам	148
160.	3	Ключевское МО	сельское поселение		д.	Ключи	149
161.	4	Кунерминское МО	городское поселение		р.п.	Кунерма	150
162.	5	Магистральнинское МО	городское поселение		р.п.	Магистральный	151
163.	6	Мартыновское МО	сельское поселение		с.	Верхнемарты-ново	152
164.	7	Небельское МО	сельское поселение		п.	Небель	153
165.	8	Новоселовское МО	сельское поселение		п.	Окунайский	154
166.	9	Улькановское МО	городское поселение		р.п.	Улькан	155
167.		МО «Катангский район»		Закон Иркутской области от 02.12.2004 №74-оз		с. Ербогачен	
168.	1	Ербогаченское МО	сельское поселение		с.	Ербогачен	156
169.	2	Непское МО	сельское поселение		с.	Непа	157
170.	3	Подволошинское МО	сельское поселение		с.	Подволошино	158
171.	4	Преображенское МО	сельское поселение		с.	Преображенка	159

172.		МО «Качугский район»		Закон Иркутской области от 02.12.2004 №71-оз		р.п. Качуг	
173.	1	Качугское МО, городское поселение	городское поселение		р.п.	Качуг	160
174.	2	Ангинское МО	сельское поселение		с.	Анга	161
175.	3	Белоусовское МО	сельское поселение		с.	Белоусово	162
176.	4	Бирюльское МО	сельское поселение		с.	Бирюлька	163
177.	5	Большетарельское МО	сельское поселение		с.	Большая Тарель	164
178.	6	Бутаковское МО	сельское поселение		с.	Бутаково	165
179.	7	Верхоленское МО	сельское поселение		с.	Верхоленск	166
180.	8	Вершино-Тутурское МО	сельское поселение		с.	Вершина Тутуры	167
181.	9	Залогское МО	сельское поселение		с.	Залог	168
182.	10	Зареченское МО	сельское поселение		с.	Заречное	169
183.	11	Карлукское МО	сельское поселение		с.	Карлук	170
184.	12	Качугское МО (сельское поселение)	сельское поселение		п.	Лесной	171
185.	13	Манзурское МО	сельское поселение		с.	Манзурка	172
186.	14	Харбатовское МО	сельское поселение		с.	Харбатово	173
187.		МО Киренский район		Закон Иркутской области от 16.12.2004 №87-оз		г. Киренск	
188.	1	Алексеевское МО	городское поселение		р.п.	Алексеевск	174
189.	2	Алымовское МО	сельское поселение		с.	Алымовка	175
190.	3	Киренское МО	городское поселение		город	Киренск	176
191.	4	Коршуновское сельское МО	сельское поселение	с 01.08.2015 МО законом Иркутской области от 09.07.2015 № 65-оз образовано путем преобразования Коршуновского МО и Мироновского МО	с.	Коршуново	177
192.	5	Криволукское МО	сельское поселение		с.	Кривая Лука	178
193.	6	Макаровское МО	сельское поселение		с.	Макарово	179
194.	7	Небельское МО	сельское поселение		п.	Небель	180

195.	8	Петропавловс-кое МО	сельское поселение		с.	Петропавловс-кое	181
196.	9	Юбилейнинское МО	сельское поселение		п.	Юбилейный	182
197.		МО Куйтунский район		Закон Иркутской области от 16.12.2004 №92-оз		р.п. Куйтун	
198.	1	Куйтунское МО	городское поселение		р.п.	Куйтун	183
199.	2	Алкинское МО	сельское поселение		с.	Алкин	184
200.	3	Андрюшинское МО	сельское поселение		с.	Андрюшино	185
201.	4	Барлукское МО	сельское поселение		с.	Барлук	186
202.	5	Большекашелакс кое МО	сельское поселение		с.	Большой Кошелак	187
203.	6	Иркутское МО	сельское поселение		п.	Харик	188
204.	7	Каразейское МО	сельское поселение		с.	Каразей	189
205.	8	Карымское МО	сельское поселение		с.	Карымск	190
206.	9	Кундуйское МО	сельское поселение		с.	Кундуй	191
207.	10	Ленинское МО	сельское поселение		п.	Игнино	192
208.	11	Лермонтовское МО	сельское поселение		п.	Лермонтовский	193
209.	12	Мингатуйское МО	сельское поселение		с.	Мингатуй	194
210.	14	Новотельбинс-кое МО	сельское поселение		п.	Новая Тельба	195
211.	15	Панагинское МО	сельское поселение		п.	Панагино	196
212.	16	Тулюшское МО	сельское поселение		с.	Тулюшка	197
213.	17	Усть-Кадинское МО	сельское поселение		с.	Усть-Када	198
214.	18	Уховское МО	сельское поселение		п.	Уховский	199
215.	19	Уянское МО	сельское поселение		с.	Уян	200
216.	20	Харикское МО	сельское поселение		с.	Харик	201
217.	21	Чеботарихинс-кое МО	сельское поселение		с.	Чеботариха	202
218.		МО Мамско-Чуйского р-на		Закон Иркутской области от 02.12.2004 № 63-оз		р.п. Мама	
219.	1	Витимское МО	городское поселение		р.п.	Витимский	203
220.	2	Луговское МО	городское поселение		р.п.	Луговский	204

221.	3	Мамское МО	городское поселение		р.п.	Мама	205
222.		МО Нижнеилимский район		Закон Иркутской области от 16.12.2004 № 96-оз		г. Железногорск-Илимский	
223.	1	Березняковское МО	сельское поселение		п.	Березняки	206
224.	2	Брусничное МО	сельское поселение		п.	Брусничный	207
225.	3	Видимское МО	городское поселение		р.п.	Видим	208
226.	4	Дальнинское МО	сельское поселение		п.	Дальний	209
227.	5	Железногорское МО	городское поселение		город	Железногорск-Илимский	210
228.	6	Заморское МО	сельское поселение		п.	Заморский	211
229.	7	Коршуновское МО	сельское поселение		п.	Коршуновский	212
230.	8	Новоигирминс-кое МО	городское поселение		р.п.	Новая Игирма	213
231.	9	Новоилимское МО	сельское поселение		п.	Новоилимск	214
232.	10	Радищевское МО	городское поселение		р.п.	Радищев	215
233.	11	Речушинское МО	сельское поселение		п.	Речушка	216
234.	12	Рудногорское МО	городское поселение		р.п.	Рудногорск	217
235.	13	Семигорское МО	сельское поселение		п.	Семигорск	218
236.	14	Соцгородское МО	сельское поселение		п.	Соцгородок	219
237.	15	Хребтовское МО	городское поселение		р.п.	Хребтовая	220
238.	16	Шестаковское МО	городское поселение		р.п.	Шестаково	221
239.	17	Янгелевское МО	городское поселение		р.п.	Янгель	222
240.		МО Нижнеудинский район		Закон Иркутской области от 16.12.2004 № 86-оз		г. Нижнеудинск	
241.	1	Алзамайское МО	городское поселение		город	Алзамай	223
242.	2	Атагайское МО	городское поселение		р.п.	Атагай	224
243.	3	Верхнегутарское МО	сельское поселение		с.	Верхняя Гутара	225
244.	4	Замзорское МО	сельское поселение		п.	Замзор	226
245.	5	Заречное МО	сельское поселение		д.	Заречье	227
246.	6	Иргейское МО	сельское поселение		с.	Иргей	228

247.	7	Каменское МО	сельское поселение		с.	Каменка	229
248.	8	Катарбейское МО	сельское поселение		с.	Катарбей	230
249.	9	Катарминское МО	сельское поселение		с.	Катарма	231
250.	10	Костинское МО	сельское поселение		п.	Костино	232
251.	11	Нерхинское МО	сельское поселение		д.	Нерха	233
252.	12	Нижнеудинское МО	городское поселение		город	Нижнеудинск	234
253.	13	Порогское МО	сельское поселение		с.	Порог	235
254.	14	Солонецкое МО	сельское поселение		с.	Солонцы	236
255.	15	Староалзамайс-кое МО	сельское поселение		с.	Старый Алзамай	237
256.	16	Тофаларское МО	сельское поселение		с.	Алыгджер	238
257.	17	Уковское МО	городское поселение		р.п.	Ук	239
258.	18	Усть-Рубахинское МО	сельское поселение		с.	Мельница	240
259.	19	Худоеланское МО	сельское поселение		с.	Худоеланское	241
260.	20	Чеховское МО	сельское поселение		с.	Чехово	242
261.	21	Шебертинское МО	сельское поселение		с.	Шеберта	243
262.	22	Широковское МО	сельское поселение		с.	Широково	244
263.	23	Шумское МО	городское поселение		п.	Шумский	245
264.		МО Нукутский район		Закона Усть-Ордынского Бурятского автономного округа от 17.12.2004 № 61-оз		п. Новонукутс-кий	
265.	1	МО «Алтарик»	сельское поселение		с.	Алтарик	246
266.	2	МО «Закулей»	сельское поселение		с.	Закулей	247
267.	3	МО «Новоленино»	сельское поселение		п.	Новоленино	248
268.	4	МО «Новонукутское»	сельское поселение		п.	Новонукутский	249
269.	5	МО «Нукуты»	сельское поселение		с.	Нукуты	250
270.	6	МО «Первомайское»	сельское поселение		с.	Первомайское	251
271.	7	МО «Хадахан»	сельское поселение		с.	Хадахан	252

272.	8	МО «Хареты»	сельское поселение		с.	Хареты	253
273.	9	МО «Целинный»	сельское поселение		п.	Целинный	254
274.	10	МО «Шаратское»	сельское поселение		д.	Тангуты	255
275.		Ольхонское районное МО		Закон Иркутской области от 27.05.2014 № 51-оз		с. Еланцы	
276.	1	Бугульдейское МО	сельское поселение		п.	Бугульдейка	256
277.	2	Еланцынское МО	сельское поселение		с.	Еланцы	257
278.	3	Куретское МО	сельское поселение		д.	Куреть	258
279.	4	Онгуренское МО	сельское поселение		с.	Онгурен	259
280.	5	Хужирское МО	сельское поселение		п.	Хужир	260
281.	6	Шара-Тоготское МО	сельское поселение		с.	Шара-Тогот	261
282.		МО «Осинский район»		Закона Усть-Ордынского Бурятского автономного округа от 17.12.2004 № 62-оз		с. Оса	
283.	1	МО «Бильчир»	сельское поселение		с.	Бильчир	262
284.	2	МО «Бурят-Янгуты»	сельское поселение		с.	Енисей	263
285.	3	МО «Ирхидей»	сельское поселение		с.	Ирхидей	264
286.	4	МО «Каха-Онгойское»	сельское поселение		с.	Хокта	265
287.	5	МО «Майск»	сельское поселение		с.	Майск	266
288.	6	МО «Ново-Ленино»	сельское поселение		с.	Ленино	267
289.	7	МО «Обуса»	сельское поселение		с.	Обуса	268
290.	8	МО «Оса»	сельское поселение		с.	Оса	269
291.	9	МО «Поселок Приморский»	сельское поселение		п.	Приморский	270
292.	10	МО «Русские Янгуты»	сельское поселение		д.	Русские Янгуты	271
293.	11	МО «Улейское»	сельское поселение		с.	Унгин	272
294.	12	МО «Усть-Алтан»	сельское поселение		с.	Усть-Алтан	273
295.		МО Слюдянский район		Закон Иркутской области от 02.12.2004 №72-оз		г. Слюдянка	
296.	1	Байкальское МО	городское поселение		город	Байкальск	274

297.	2	Быстринское МО	сельское поселение		д.	Быстрая	275
298.	3	Култукское МО	городское поселение		р.п.	Култук	276
299.	4	Маритуйское МО	сельское поселение		с.	Маритуй	277
300.	5	Новоснежнинс-кое МО	сельское поселение		п.	Новоснежная	278
301.	6	Портбайкальс-кое МО	сельское поселение		п.	Байкал (порт)	279
302.	7	Слюдянское МО	городское поселение		город	Слюдянка	280
303.	8	Утуликское МО	сельское поселение		п.	Утулик	281
304.		МО «Тайшетский район»		Закон Иркутской области от 16.12.2004 №100-оз		г. Тайшет	
305.	1	Березовское МО	сельское поселение		с.	Березовка	282
306.	2	Бирюсинское МО	сельское поселение		с.	Бирюса	283
307.	3	Борисовское МО	сельское поселение		с.	Борисово	284
308.	4	Бузыкановское МО	сельское поселение		с.	Бузыканово	285
309.	5	Венгерское МО	сельское поселение		п.	Венгерка	286
310.	6	Джогинское МО	сельское поселение		с.	Джогино	287
311.	7	Зареченское МО	сельское поселение		с.	Заречное	288
312.	8	Квитокское МО	городское поселение		р.п.	Квиток	289
313.	9	Мирнинское МО	сельское поселение		с.	Мирный	290
314.	10	МО «Бирюсинское городское поселение»	городское поселение		город	Бирюсинск	291
315.	11	Нижнезаимское МО	сельское поселение		с.	Нижняя Заимка	292
316.	12	Николаевское МО	сельское поселение		с.	Николаевка	293
317.	13	Новобирюсинс-кое МО	городское поселение		р.п.	Новобирюсинс-кий	294
318.	14	Полинчетское МО	сельское поселение		п.	Полинчет	295
319.	15	Половино-Черемховское МО	сельское поселение		с.	Половино-Черемхово	296
320.	16	Разгонское МО	сельское поселение		п.ж.д. станц ии	Разгон	297

321.	17	Рождественское МО	сельское поселение		с.	Рождественка	298
322.	18	Соляновское МО	сельское поселение		п.	Соляная	299
323.	19	Старо-Акульшетское МО	сельское поселение		с.	Старый Акульшет	300
324.	20	Тайшетское МО	городское поселение		город	Тайшет	301
325.	21	Тальское МО	сельское поселение		с.	Талая	302
326.	22	Тамтачетское МО	сельское поселение		п.ж.д. станции	Тамтачет	303
327.	23	Тимирязевское МО	сельское поселение		д.	Тимирязева	304
328.	24	Черчетское МО	сельское поселение		с.	Черчет	305
329.	25	Шелаевское МО	сельское поселение		с.	Шелаево	306
330.	26	Шелеховское МО	сельское поселение		с.	Шелехово	307
331.	27	Шиткинское МО	городское поселение		р.п.	Шиткино	308
332.	28	Юртинское МО	городское поселение		р.п.	Юрты	309
333.		МО «Тулунский район»		Закон Иркутской области от 16.12.2004 №98-оз		г. Тулун	
334.	1	Азейское МО	сельское поселение		с.	Азей	310
335.	2	Алгатуйское МО	сельское поселение		с.	Алгатуй	311
336.	3	Аршанское МО	сельское поселение		п.	Аршан	312
337.	4	Афанасьевское МО	сельское поселение		д.	Афанасьева	313
338.	5	Будаговское МО	сельское поселение		с.	Будагово	314
339.	6	Бурхунское МО	сельское поселение		с.	Бурхун	315
340.	7	Владимирское МО	сельское поселение		д.	Владимировка	316
341.	8	Гадалейское МО	сельское поселение		с.	Гадалей	317
342.	9	Гуранское МО	сельское поселение		с.	Гуран	318
343.	10	Евдокимовское МО	сельское поселение		с.	Бадар	319
344.	11	Едогонское МО	сельское поселение		с.	Едогон	320
345.	12	Икейское МО	сельское поселение		с.	Икей	321
346.	13	Ишидейское МО	сельское поселение		с.	Ишидей	322

347.	14	Кирейское МО	сельское поселение		с.	Уйгат	323
348.	15	Котикское МО	сельское поселение		с.	Котик	324
349.	16	Мугунское МО	сельское поселение		с.	Мугун	325
350.	17	Нижнебурбукское МО	сельское поселение		д.	Нижний Бурбук	326
351.	18	Октябрьское МО	сельское поселение		п.	Октябрьский-2	327
352.	19	Перфиловское МО	сельское поселение		с.	Перфилово	328
353.	20	Писаревское МО	сельское поселение		п.	4-е отделение Государственной селекционной станции	329
354.	21	Сибирякское МО	сельское поселение		п.	Сибиряк	330
355.	22	Умыганское МО	сельское поселение		с.	Умыган	331
356.	23	Усть-Кульское МО	сельское поселение		с.	Усть-Кульск	332
357.	24	Шерагульское МО	сельское поселение		с.	Шерагул	333
358.		Усольское районное МО		Закон Иркутской области от 16.12.2004 № 84-оз		р.п. Белореченский	
359.	1	Белореченское городское МО	городское поселение		р.п.	Белореченский	334
360.	2	Большееланское МО	сельское поселение		с.	Большая Елань	335
361.	3	Железнодорожное МО	сельское поселение		п.	Железнодорожный	336
362.	4	Мишелевское МО	городское поселение		р.п.	Мишелевка	337
363.	5	Новожилкинское МО	сельское поселение		с.	Новожилкино	338
364.	6	Новомальтинское МО	сельское поселение		п.	Новомальтинск	339
365.	7	Раздольинское МО	сельское поселение		п.	Раздолье	340
366.	8	Сосновское МО	сельское поселение		с.	Сосновка	341
367.	9	Среднинское МО	городское поселение		р.п.	Средний	342
368.	10	Тайтурское МО	городское поселение		р.п.	Тайтурка	343
369.	11	Тальянское МО	сельское поселение		п.	Тальяны	344
370.	12	Тельминское МО	городское поселение		р.п.	Тельма	345

371.		МО «Усть-Илимский район»		Законы Иркутской области от 16.12.2004 № 97-оз		г. Усть-Илимск	
372.	1	Железнодорожное МО	городское поселение		р.п.	Железнодорожный	346
373.	2	Бадарминское МО	сельское поселение		п.	Бадарминск	347
374.	3	Ершовское МО	сельское поселение		с.	Ершово	348
375.	4	Невонское МО	сельское поселение		п.	Невон	349
376.	5	Подъеланское МО	сельское поселение		с.	Подъеланка	350
377.	6	Седановское МО	сельское поселение		п.	Седаново	351
378.	7	Тубинское МО	сельское поселение		п.	Тубинский	352
379.	8	Эдучанское МО	сельское поселение		п.	Эдучанка	353
380.		Усть-Кутское МО		Закон Иркутской области от 16.12.2004 №93-оз (в ред. от 11.05.2010 № 29-оз)		г. Усть-Кут	
381.	1	Верхнемарковское МО	сельское поселение		п.	Верхнемарково	354
382.	2	Звезднинское МО	городское поселение		р.п.	Звездный	355
383.	3	Нийское МО	сельское поселение		п.	Ния	356
384.	4	Подымахинское МО	сельское поселение		с.	Подымахино	357
385.	5	Ручейское МО	сельское поселение		п.	Ручей	358
386.	6	Янтальское МО	городское поселение		р.п.	Янталь	359
387.	7	Усть-Кутское МО	городское поселение		г.	Усть-Кут	360
388.		МО «Усть-Удинский район»		Закон Иркутской области от 02.12.2004 №73-оз		п. Усть-Уда	
389.	1	Аносовское МО	сельское поселение		с.	Аносово	361
390.	2	Аталанское МО	сельское поселение		с.	Аталанка	362
391.	3	Балаганкинское МО	сельское поселение		с.	Балаганка	363
392.	4	Игжейское МО	сельское поселение		с.	Игжей	364
393.	5	Ключинское МО	сельское поселение		д.	Ключи	365
394.	6	Малышевское МО	сельское поселение		с.	Малышевка	366
395.	7	Молькинское МО	сельское поселение		с.	Молька	367

396.	8	Новоудинское МО	сельское поселение		с.	Новая Уда	368
397.	9	Подволоченское МО	сельское поселение		с.	Подволочное	369
398.	10	Светлолобовс-кое МО	сельское поселение		с.	Светлолобово	370
399.	11	Среднемуйское МО	сельское поселение		с.	Средняя Муя	371
400.	12	Усть-Удинское МО	сельское поселение		р.п.	Усть-Уда	372
401.	13	Чичковское МО	сельское поселение		д.	Чичкова	373
402.	14	Юголокское МО	сельское поселение		с.	Юголок	374
403.		Черемховское р-ное МО		Закон Иркутской области от 02.12.2004 №95-оз		г. Черемхово	
404.	1	Алехинское МО	сельское поселение		с.	Алехино	375
405.	2	Бельское МО	сельское поселение		с.	Бельск	376
406.	3	Булайское МО	сельское поселение		с.	Верхний Булай	377
407.	4	Голуметское МО	сельское поселение		с.	Голуметь	378
408.	5	Зерновское МО	сельское поселение		с.	Зерновое	379
409.	6	Каменно-Ангарское МО	сельское поселение		с.	Каменно-Ангарск	380
410.	7	Лоховское МО	сельское поселение		с.	Лохово	381
411.	8	Михайловское МО	городское поселение		р.п.	Михайловка	382
412.	9	Нижнеиретское МО	сельское поселение		с.	Нижняя Иреть	383
413.	10	Новогромовское МО	сельское поселение		с.	Новогромово	384
414.	11	Новостроевское МО	сельское поселение		п.	Новостройка	385
415.	12	Онотское МО	сельское поселение		с.	Онот	386
416.	13	Парфеновское МО	сельское поселение		с.	Парфеново	387
417.	14	Саянское МО	сельское поселение		с.	Саянское	388
418.	15	Тальниковское МО	сельское поселение		с.	Тальники	389
419.	16	Тунгусское МО	сельское поселение		с.	Тунгуска	390
420.	17	Узколугское МО	сельское поселение		с.	Узкий Луг	391
421.	18	Черемховское МО	сельское поселение		с.	Рысево	392

422.		Чунское районное МО		Закон Иркутской области от16.12.2004 №101-оз		р.п. Чунский	
423.	1	Балтуринское МО	сельское поселение		д.	Новобалтурина	393
424.	2	Бунбуйское МО	сельское поселение		с.	Бунбуй	394
425.	3	Веселовское МО	сельское поселение		п.	Веселый	395
426.	4	Каменское МО	сельское поселение		п.	Каменск	396
427.	5	Лесогорское МО	городское поселение		р.п.	Лесогорск	397
428.	6	Мухинское МО	сельское поселение		д.	Мухино	398
429.	7	Новочунское МО	сельское поселение		п.	Новочунка	399
430.	8	Октябрьское МО	городское поселение		р.п.	Октябрьский	400
431.	9	Таргизское МО	сельское поселение		п.	Таргиз	401
432.	10	Червянское МО	сельское поселение		с.	Червянка	402
433.	11	Чунское МО	городское поселение		р.п.	Чунский	403
434.		Шелехоское МО		Закон Иркутской области от 16.12.2004 № 89-оз		г. Шелехов	
435.	1	Баклашинское МО	сельское поселение		с.	Баклаши	404
436.	2	Большелугское МО	сельское поселение		п.	Большой Луг	405
437.	3	МО «город Шелехов»	городское поселение		город	Шелехов	406
438.	4	Олхинское МО	сельское поселение		д.	Олха	407
439.	5	Подкаменское МО	сельское поселение		п.	Подкаменная	408
440.	6	Шаманское МО	сельское поселение		с.	Шаманка	409
441.		МО «Эхирит-Булагатский район»				п. Усть-Ордынский	
442.	1	МО «Алужинское»	сельское поселение		с.	Алужина	410
443.	2	МО «Ахинское»	сельское поселение		с.	Ахины	411
444.	3	МО «Гаханское»	сельское поселение		с.	Гаханы	412
445.	4	МО «Захальское	сельское поселение		п.	Свердлово	413
446.	5	МО «Капсальское»	сельское поселение		с.	Капсал	414
447.	6	МО «Корсукское»	сельское поселение		д.	Корсук	415

448.	7	МО «Кулункунское»	сельское поселение		с.	Булуса	416
449.	8	МО «Ново-Николаевское»	сельское поселение		с.	Новониколаевск	417
450.	9	МО «Олойское»	сельское поселение		с.	Олой	418
451.	10	МО «Тугутуйское»	сельское поселение		с.	Тугутуй	419
452.	11	МО «Усть-Ордынское»	сельское поселение		п.	Усть-Ордынский	420
453.	12	МО «Харазаргайское»	сельское поселение		с.	Харазаргай	421
454.	13	МО «Харатское»	сельское поселение		с.	Харат	422

3.4. Моногорода Иркутской области

В Иркутской области восемь городов имеют статус монопрофильных муниципальных образований (моногородов) – Байкальск, Железногорск-Илимский, Саянск, Тулун, Усолье-Сибирское, Усть-Илимск, Черемхово и Шелехов, в которых проживает 15,4 % от общей численности населения области. В федеральном перечне моногородов с наиболее сложным социально-экономическим положением включены гг. Байкальск, Усолье-Сибирское и Тулун.

Основываясь на изучении состояния экономики моногородов и результатов проводимых социологических опросов, выявлено, что основными проблемами моногородов являются:

– низкая инвестиционная привлекательность, недостаточная активность предпринимательского сообщества по размещению в моногородах новых производств;

– зависимость объектов, обеспечивающих жизнедеятельность города, от работы градообразующих предприятий;

– отсутствие квалифицированных кадров в сферах образования и здравоохранения;

– низкое качество услуг ЖКХ, здравоохранения.

Зачастую в ходе опросов граждане отмечают такие проблемы как отсутствие перспектив и отток населения, вместе с тем, значительная часть опрошенных не желает переезжать в другую местность.

В настоящее время одним из эффективных инструментов на федеральном уровне в отношении моногородов является создание территорий опережающего социально-экономического развития (далее – ТОСЭР) с благоприятным режимом ведения предпринимательской деятельности. Такие территории уже созданы в моногородах Усолье-Сибирское, Саянск, Черемхово и Тулун, аналогичные ТОСЭР в среднесрочной перспективе планируется создать в моногородах Шелехов, Усть-Илимск, Железногорск-Илимский.

По состоянию на 1 апреля 2020 г. они создано более 700 новых рабочих мест, объем вложений в инвест-проекты составляет более 707 млн руб.

Однако, создание ТОСЭР само по себе не решит проблемы моногородов, необходимо использовать комплексный подход, совмещая все имеющиеся инструменты государственной поддержки, что позволит достичь максимального мультипликативного эффекта. Так как строительство новых производств должен осуществлять частный инвестор, имеющий в наличии не менее 20 % средств на реализацию проекта, огромное значение имеет работа по привлечению инвесторов и сопровождению проекта на региональном, муниципальном уровне в целях комплексного использования имеющихся механизмов господдержки.

Долгое время развитие Усолье-Сибирского сдерживала неблагополучная экологическая обстановка в городе. Сейчас проект ликвидации опасных отходов

химического производства находится в активной стадии и опережает график. Работы курирует ФГУП «Федеральный экологический оператор» (подразделение «Росатома»). После рекультивации площадки «Усольехимпрома» город получит новую безопасную среду для жизни и работы, а также станет привлекательным для инвесторов.

Для решения имеющихся проблем, Правительством Иркутской области утверждена региональная программа «Комплексное развитие моногородов Иркутской области на 2018-2025 годы», в которую вошли мероприятия по поддержке малого бизнеса и инвестиционных проектов, созданию инфраструктурных объектов, развитию социальной сферы. Основные цели программы – создание новых рабочих мест, не связанных с деятельностью градообразующих предприятий, повышение инвестиционной привлекательности территорий, улучшение качества городской среды.

Для города Байкальск подготовлен мастер-план комплексного развития территории до 2040 г. – документ, который определяет контур развития города и взаимоувязывает вопросы в сфере градостроительства, развития местного сообщества и социально-экономического развития территории. Стратегический мастер-план разрабатывается на основе всестороннего анализа текущего состояния города, оценки его потенциала и возможностей для развития и формирует видение будущего города в тесном взаимодействии со всеми заинтересованными сторонами в интересах широкого круга лиц, включая местные сообщества горожан, представителей бизнеса и власти. Первая актуализация этого документа запланирована в 2024 г., далее – раз в три года.

Мастер-план разработан при участии государственной корпорации ВЭБ.РФ и направлен на перспективное развитие территории Байкальского муниципального образования и промышленной площадки БЦБК в соответствии с Перечнем поручений Президента России (Пр-1818 от 12.09.2019). Настоящий документ разработан при поддержке Правительства Иркутской области, Администрации Байкальского МО, при активном участии местных жителей, активистов, бизнеса и широкого экспертного сообщества.

Мастер-планом определены следующие приоритетные направления развития Байкальска:

- ревитализация существующей и развитие новой городской застройки, модернизация существующих и создание новых объектов социальной инфраструктуры;
- повышение качества городской среды и снижение рисков, связанных с изменением климата;
- повышение эффективности транспортной системы;
- модернизация инженерных систем города и повышение эффективности и экологичности городского хозяйства;
- развитие цифровых систем для обеспечения нужд населения, бизнеса, повышения эффективности управления городским хозяйством;
- развитие туризма в Байкальске;
- развитие эколого-ориентированного производства;
- трансформация территории бывшего градообразующего предприятия БЦБК.

3.5. Иркутская агломерация

Агломерация (городская агломерация) – компактное скопление населенных пунктов, главным образом городских, местами срастающихся, объединенных интенсивными производственными, транспортными и культурными связями. В результате близости населенных пунктов возникает агломерационный эффект – экономическая и социальная выгода за счет снижения издержек от концентрации производств и других экономических объектов.

В настоящее время в регионе стихийно формируется моноцентрическая агломерация с численностью населения около 1 млн чел., ядром которой является г. Иркутск. В состав агломерации включаются гг. Ангарск, Шелехов и Усолье-Сибирское, которые

опоясываются сельскими территориями Иркутского (14 поселений), Слюдянского (1 поселение), Шелеховского (6 поселений) и Усольского районов (4 поселения).

Застроенная территория Иркутской агломерации вытянута вдоль основных транспортных магистралей и речных долин и претерпевает существенные изменения. Иркутск практически исчерпал свободные территории для новой застройки и начал разрастаться за счет территории Иркутского района. Сейчас в застройке Иркутской агломерации прослеживаются две основные тенденции: с одной стороны, происходит интенсивное уплотнение жилой зоны зданиями повышенной этажностью внутри ядра агломерации, с другой – наблюдается значительное увеличение размеров пригородных поселений и активное освоение территорий между населенными пунктами. Так, сельские поселения, расположенные близко к г. Иркутску увеличили свою застроенную площадь более чем на 20 %, а отдельные поселения более чем на 50 %. При этом территория Иркутской агломерации характеризуется большим разнообразием пригородных поселений- от сельско-дачных до современных коттеджных поселков.

Основные факторы, способствующие процессу формирования агломерации:

1. Особое геополитическое положение Иркутска, его близость к Азиатско-Тихоокеанскому региону. Регион выступает как опорная точка в цепи, связывающей европейскую Россию и Сибирь с глобальным рынком стран АТР. Так, например, время полета до крупных мировых центров составляет: Пекин – 2 часа 30 минут, Шанхай – 4 часа, Токио – 6 часов, Сингапур – 8 часов, Сиэтл – 10 часов, Франкфурт – 9 часов. Именно через г. Иркутск проходят и в значительной части здесь и формируются грузо- и товаропотоки, перевозимые железнодорожным и автомобильным транспортом.

2. Наличие близко расположенных территорий, специализирующихся на организации отдыха и туризма, сельском хозяйстве, малоэтажном жилищном строительстве и оказании санаторно-курортных услуг. В этой зоне проживает около 47 % общего населения и более 53 % городского населения региона. Предприятия, расположенные в этих территориях, формируют около 60 % объема реализации продукции Иркутской области. Доля розничного товарооборота составляет более 50 %. Транспортная связность и доступность ядра агломерации – центра г. Иркутск уже сейчас составляет 1,5 часа, расстояние от населенных пунктов этих поселений до Иркутска – от 5 км до 110 км.

3. Ежедневные потоки маятниковой миграции в рамках агломерации оцениваются на уровне более 10 % трудоспособного населения. Общая маятниковая миграция по этим территориям составляет более 45 тыс. чел. в день, в т.ч. из населенных пунктов Иркутского района – более 15 тыс. чел.

4. Иркутская область – это опорный регион для соседних субъектов Российской Федерации, имеющий масштабные проекты как на территории Иркутской области, так и на прилегающих к области субъектах Российской Федерации.

5. Динамично развивающийся город Иркутск ощущает все большую потребность в новых ресурсах развития территории, источниках водоснабжения, инфраструктуре. Однако в пределах городской черты они оказываются исчерпанными. Возможность формирования и развития новых типов деятельности в пригородных зонах и размещение в агломерации центров управления экономикой не только области, но и всей Восточной Сибири способствует «удержанию» высокообразованного человеческого ресурса. Такой комплексный подход позволяет обеспечить эффективное использование бюджетных средств, направляемых на развитие инженерной и социальной инфраструктуры.

6. Наличие притягательного для людей уникального природного ресурса – озера Байкала.

Основная проблема агломерации – это нескоординированность органов местного самоуправления муниципальных образований, входящих в состав агломерации, при размещении объектов обеспечивающей инфраструктуры, а также слиянии жилых территорий в ущерб лесопарковому зеленому поясу.

Для урегулирования проблемных вопросов целесообразно заключить межмуниципальные соглашения о скоординированном развитии инфраструктуры в рамках проекта Иркутской агломерации, об информационном взаимодействии в сфере градостроительной деятельности, разработать порядок разработки и согласования документов территориального и стратегического планирования муниципальных образований, входящих в состав агломерации.

Также необходимо проработать вопрос предоставления возможности пользования социальными объектами города Иркутска жителям Иркутского района, проживающим вблизи этих объектов.

В Стратегии пространственного развития Российской Федерации г. Иркутск определен перспективным крупным центром экономического роста Российской Федерации, образующим крупные городские агломерации и крупнейшие городские агломерации, которые обеспечат вклад в экономический рост Российской Федерации более 1 процента ежегодно.

Развитие Иркутской агломерации предполагается по следующему сценарию.

На подготовительном этапе (2019-2024 годы) реализации пилотного проекта развития Иркутской агломерации финансовые ресурсы будут сконцентрированы, в основном, на подготовке и строительстве новых объектов туристической инфраструктуры. Чтобы создать комфортные условия для проживания населения, будет модернизировано коммунальное хозяйство и инженерная инфраструктура, реализованы проекты по строительству мусоросортировочных комплексов, берегоукреплению, строительству и реконструкции дорожной инфраструктуры.

В целях развития производственной сферы планируются к реализации ряд инвестиционных проектов, в т.ч. серийное производство гражданских самолетов МС-21, развитие ядерного, неядерного производства на АО «АЭХК», создание единого технологического фармацевтического комплекса по производству фармацевтических субстанций и готовых лекарственных средств ООО «Фармасинтез-Хеми», формирование машиностроительного, фармацевтического, нефтегазохимического кластеров, обеспечение функционирования и развития территории опережающего развития «Усолье-Сибирское» и др.

Инвестиционный этап (2024-2036 годы) проекта будет характеризоваться активной стадией реализации большинства запланированных инфраструктурных и инвестиционных проектов в сфере развития туризма (в т.ч. строительство сопутствующей инфраструктуры в особой экономической зоне туристско-рекреационного типа «Ворота Байкала» и др.), агропромышленного комплекса, торговли и инновационных производств. На этом этапе будет создано наибольшее количество рабочих мест в строительстве, туризме и в других отраслях промышленного производства и сферы услуг.

Развитие Иркутской агломерации способно к 2036 году обеспечить значительные бюджетные и социальные эффекты:

– формирование новых единых стандартов качества жизни, соответствующих современным требованиям, и обеспечения населения жильем и услугами. Современная урбанистическая среда создает условия для удержания мобильной высококвалифицированной рабочей силы, для размещения в агломерации центров управления экономикой не только области, но и всей Восточной Сибири.

– создание емкого и разнообразного рынка труда как дополнительный фактор для привлечения инвестиций;

– мультипликативный эффект от совместной реализации инвестиционных проектов за счет скоординированного и комплексного строительства важнейших объектов инфраструктуры, чтобы в целом повысить их экономическую эффективность и налоговую отдачу.

Согласно приказу Министерства природных ресурсов и экологии Иркутской области от 15.11.2019 № 39-мпр «Об установлении границ лесопаркового зеленого пояса города

Иркутска», границы лесопаркового зеленого пояса города Иркутска устанавливается на территории г. Иркутска, Ангарского городского округа, Иркутского, Усольского и Шелеховского районов Иркутской области.

4. Анализ состояния транспортной инфраструктуры

Иркутская область играет важнейшую роль в структуре межрегиональных транспортных коридоров, обеспечивающих связь Европейской части России и Западной Сибири с регионами Дальнего Востока. В широтном направлении обеспечиваются трансконтинентальные межрегиональные связи по Транссибирской и Байкало-Амурской железнодорожным магистралям, а также по автомобильным дорогам общего пользования федерального значения Р-255 (М-53) «Сибирь» Новосибирск–Кемерово–Красноярск–Иркутск, и Р-258 (М-55) «Байкал» Иркутск–Улан-Удэ–Чита. Данные магистрали входят в состав маршрута АН6 (Asian Highway 6) – один из основных маршрутов международной азиатской сети, связывающий Восточную Европу с Кореей, который может обеспечить кратчайшую связь глобальных экономических центров в Западной Европе и Восточной Азии. Широтная составляющая межрегиональных транспортных коридоров значительно усилилась в результате строительства магистрального трубопровода «Восточная Сибирь–Тихий океан», с вводом которого значительно усилилась грузоформирующая и транзитная функция Иркутской области.

Меридиональные межрегиональные транспортные связи играют важнейшую роль, преимущественно, в освоении труднодоступных территорий и обеспечивают транспортные связи последних с элементами базового транспортного коридора «Восток–Запад».

Важнейшую роль для жизнеобеспечения территории Республики Саха (Якутия) играет водный путь по реке Лена, начинающийся от речного порта Усть-Кут на БАМе, где происходит перевалка грузов с железнодорожного транспорта на речные суда.

Для комплексного развития промышленного района «Нижнее Приангарье» (Красноярский край) большое значение имеет транспортный коридор, формируемый на базе автомобильной дороги общего пользования регионального или межмуниципального значения Сиданово–Кодинск, по которой осуществляется транспортное обеспечение Богучанской ГЭС. Также частично по территории Тайшетского района Иркутской области проходит железнодорожная линия, соединяющая Богучанский промышленный узел со станцией Нижняя Пойма в Красноярском крае.

Транспортное обеспечение развития золотодобывающей зоны в Бодайбинском и Мамско-Чуйском районах Иркутской области организовано от железнодорожной станции Таксимо на БАМе, расположенной на территории Республики Бурятия.

С учетом реализации на территории Сибирского федерального округа многочисленных инвестиционных проектов по добыче и переработке природных ресурсов, ориентированных на рынки сбыта в Азиатско-Тихоокеанском регионе, в последние годы значительно возросла нагрузка на инфраструктуру транспортного коридора «Восток-Запад», что ограничивает возможности для трансконтинентального транзита, создания новых грузоформирующих узлов, использования имеющейся инфраструктуры для внутрирегиональных перевозок, а также усиливает негативное воздействие на примыкающие к магистралям города Иркутской области.

Транспортная структура территории Иркутской области представлена железнодорожным, автомобильным, авиационным, трубопроводным и речным транспортом.

Центр области – г. Иркутск, крупный транспортный узел, расположенный на террасах долины р. Ангары и прилежащих возвышенностях, при впадении в нее р. Иркута и р. Ушаковки, в 65 км от озера Байкал и в 5042 км от г. Москвы на Транссибирской железнодорожной магистрали. Река Ангара делит город на левобережную и правобережную части, которые связаны между собой плотиной Иркутской ГЭС и тремя мостами, один из которых был построен в середине 2000-х годов. Как транспортный узел г.

Иркутск связывает регионы Забайкалья и Дальнего Востока с Европейской частью России, со странами ближнего и дальнего зарубежья.

Город Иркутск, являющийся центром крупной системы расселения (агломерации), включающей г. Ангарск и г. Шелехов, является для них основным транспортным узлом обслуживания. Города Ангарск и Шелехов соединены с г. Иркутском прямым железнодорожным (44 км и 16 км соответственно) и автомобильным сообщением.

По сравнению с другими территориями Иркутской области, территория Иркутской агломерации качественно обеспечена транспортной инфраструктурой, связана с основными транспортными артериями (федеральной железнодорожной магистралью и автомобильной дорогой общего пользования федерального значения «Сибирь», «Байкал», которые входят в состав международного транспортного коридора Транссибирской железнодорожной магистрали. Иркутская агломерация имеет значительный потенциал в части развития транспортной логистики.

Районы области, расположенные вдоль Транссибирской железнодорожной магистрали и федеральная автомобильная магистраль «Байкал», Нижнеудинский, Тулунский, Куйтунский, Зиминский, Заларинский, Черемховский, Усольский районы – имеют достаточно высокий уровень обеспеченности транспортной инфраструктуры и относительно качественную связь с областным центром и Иркутской городской системы населенных мест. Для данных территорий будет актуальным точечное развитие и реконструкция наиболее перегруженных транспортных узлов, проекты вывода автомобильного и железнодорожного транзита из зон жилой застройки.

Северные районы области – Катангский, Киренский, Мамско-Чуйский и Бодайбинский – с точки зрения транспорта не освоены. Связь районных центров с областным и другими центрами осуществляется только посредством воздушного транспорта. В настоящее время районы не имеют качественных дорог регионального и федерального значений, что, естественно, является тормозом в их экономическом и социальном развитии. По территории районов проходят региональные дороги, которые не обеспечивают даже комфортную и устойчивую внутрирайонную связь. Бодайбинский район соединен региональной дорогой с Республикой Бурятией и транспортным коридором Транссибирской железнодорожной магистрали (в районе ж/д станции Таксимо). Отдельно необходимо отметить Усть-Удинский район, серьезно не развитый с точки зрения транспорта. Населенные пункты данного района в основном находятся на берегу реки Ангары. Связь их между собой, с областным центром и с городом Братском осуществляется посредством водного транспорта.

Тайшетский район Иркутской области представляет собой крупный железнодорожный транспортный узел (станция Тайшет), имеет благоприятную связь с основной автодорожной артерией области и Транссибирской железной магистралью, а также с Байкало-Амурской магистралью. Перспективы развития района связаны с планируемой реконструкцией БАМа и ростом грузопотоков по данной железнодорожной магистрали, а также с дальнейшим развитием инфраструктуры Транссибирской железнодорожной магистрали. Территория района имеет сопоставимый с Иркутской агломерацией потенциал для развития проектов логистического обслуживания.

Усть-Илимский район, несмотря на значительную удаленность от областного центра, имеет достаточно развитую транспортную инфраструктуру. По территории района проходит железнодорожная линия (ответвление Хребтовая–Усть-Илимск), связывающая его с БАМом. Район связан территориальными дорогами с автомобильной дорогой общего пользования федерального значения (Братск–Усть-Кут).

Братский район является узловым в части транспортного обеспечения районов севера и северо-востока Иркутской области, в городе Братске действует второй по значимости аэропорт Иркутской области, имеющий прямое сообщение с г. Москвой. Территорию района пересекает БАМ и автомобильной дорогой общего пользования федерального значения Братск–Усть-Кут. От Братска до Тулуна отходит автомобильная

дорога общего пользования федерального значения, которая обеспечивает транспортную связь района с Транссибирской железнодорожной магистралью. Район связан водными путями с областным центром и Иркутской агломерацией.

4.1. Железнодорожный транспорт

Железнодорожный транспорт играет важную роль в транспортно-экономических связях области. Он обеспечивает основной объем межрайонных перевозок и около 70 % внутриобластных перевозок грузов.

Железнодорожный транспорт Иркутской области представлен участками Восточно-Сибирской железной дороги (2309,4 км) и Красноярской железной дороги (185 км) – филиалы ОАО «Российские железные дороги».

По территории области в меридиональном направлении проходит Транссибирская и Байкало-Амурская (БАМ) железнодорожные магистрали. К станции Хребтовая примыкает железнодорожная линия сообщением станция Усть-Илимск, к станции Слюдянка-2 примыкает железнодорожная линия сообщением станция Байкал («Кругобайкальская железная дорога»), кроме того, по территории области проходит участок железнодорожной линии Тайшет–Ельник, Решоты–Карабула.

Таблица 4.1-1. Характеристика участков Восточно-Сибирской железной дороги в границах Иркутской области

№ п/п	Станция начала участка	Станция конца участка	Всего главных путей	Средства связи по движению поездов	Вид тяги
1.	Петровский завод	Кижа	2	Автоблокировка	Электровозная тяга
2.	Кижа	Горхон	3	Автоблокировка	Электровозная тяга
3.	Горхон	Затяжной	3	Автоблокировка	Электровозная тяга
4.	Затяжной	Челутай	2	Автоблокировка	Электровозная тяга
5.	Челутай	Тальцы	2	Автоблокировка	Электровозная тяга
6.	Тальцы	Заудинский	2	Автоблокировка	Электровозная тяга
7.	Заудинский	Улан-Удэ	2	Автоблокировка	Электровозная тяга
8.	Улан-Удэ	Мысовая	2	Автоблокировка	Электровозная тяга
9.	Мысовая	Слюдянка I	2	Автоблокировка	Электровозная тяга
10.	Слюдянка I	Слюдянка II	2	Автоблокировка	Электровозная тяга
11.	Слюдянка II	Большой луг	2	Автоблокировка	Электровозная тяга
12.	Большой луг	Гончарово	3	Автоблокировка	Электровозная тяга
13.	Гончарово	Иркутск-Сортировочный	2	Автоблокировка	Электровозная тяга
14.	Иркутск-сортировочный	Батарейная	4	Автоблокировка	Электровозная тяга
15.	Батарейная	Китой	3	Автоблокировка	Электровозная тяга
16.	Китой	Касьяновка	3	Автоблокировка	Электровозная тяга
17.	Касьяновка	Черемхово	3	Автоблокировка	Электровозная тяга
18.	Черемхово	Зима	2	Автоблокировка	Электровозная тяга
19.	Зима	Перевоз	2	Автоблокировка	Электровозная тяга
20.	Перевоз	Азей	2	Автоблокировка	Электровозная тяга
21.	Азей	Тулун	2	Автоблокировка	Электровозная тяга
22.	Тулун	Нижнеудинск	2	Автоблокировка	Электровозная тяга
23.	Нижнеудинск	Тайшет	2	Автоблокировка	Электровозная тяга
24.	Тайшет	Юрты	2	Автоблокировка	Электровозная тяга
25.	Хойт	Наушки	1		Тепловозная тяга
26.	Хойт	Дозорный	1	Полуавтоблокировка	Тепловозная тяга
27.	Дозорный	Наушки	1	Автоблокировка	Тепловозная тяга

28.	Наушки	Загустай	1	Автоблокировка	Тепловозная тяга
29.	Загустай	Медведчиково	1	Автоблокировка	Тепловозная тяга
30.	Медведчиково	Заудинский	1	Автоблокировка	Тепловозная тяга
31.	Тальцы	Заудинский	2	Автоблокировка	Электровозная тяга
32.	Слюдянка II	Байкал	1	Полуавтоблокировка	Тепловозная тяга
33.	Мегет	Зуй	2	Автоблокировка	Электровозная тяга
34.	Зуй	Суховская	1	Автоблокировка	Электровозная тяга
35.	Суховская	Суховская-южная	2	Автоблокировка	Электровозная тяга
36.	Суховская-южная	Ангарск	1	Автоблокировка	Электровозная тяга
37.	Китой	Китой-комбинатская	1	Полуавтоблокировка	Электровозная тяга
38.	Черемхово	Макарьево	1	Полуавтоблокировка	Тепловозная тяга
39.	Хани	Икабьекан (рзд)	2	Автоблокировка	Тепловозная тяга
40.	Икабьекан (рзд)	Новая чара	1	Автоблокировка	Тепловозная тяга
41.	Новая чара	Таксимо		Автоблокировка	Тепловозная тяга
42.	Новая чара	Сакукан	1	Автоблокировка	Тепловозная тяга
43.	Сакукан	Салликит	1	Автоблокировка	Тепловозная тяга
44.	Салликит	Леприндо	1	Автоблокировка	Тепловозная тяга
45.	Леприндо	Кодар	1	Автоблокировка	Тепловозная тяга
46.	Кодар	Наледный	1	Автоблокировка	Тепловозная тяга
47.	Наледный	Сюльбан	1	Автоблокировка	Тепловозная тяга
48.	Сюльбан	Балбухта	1	Автоблокировка	Тепловозная тяга
49.	Балбухта	Таку	1	Автоблокировка	Тепловозная тяга
50.	Таку	Куандинский	1	Автоблокировка	Тепловозная тяга
51.	Куандинский	Куанда	1	Автоблокировка	Тепловозная тяга
52.	Куанда	Березовый	1	Автоблокировка	Тепловозная тяга
53.	Березовый	Койра	1	Автоблокировка	Тепловозная тяга
54.	Койра	Шиверы	1	Автоблокировка	Тепловозная тяга
55.	Шиверы	Ушмун	1	Автоблокировка	Тепловозная тяга
56.	Ушмун	Аку	1	Автоблокировка	Тепловозная тяга
57.	Аку	Лодья	1	Автоблокировка	Тепловозная тяга
58.	Лодья	Таксимо	2	Автоблокировка	Тепловозная тяга
59.	Таксимо	Северомуйск	1	Автоблокировка	Электровозная тяга
60.	Северомуйск	Казанкан	2	Автоблокировка	Электровозная тяга
61.	Казанкан	Ангаракан	1	Автоблокировка	Электровозная тяга
62.	Казанкан	Ангаракан	1	Автоблокировка	Электровозная тяга
63.	Ангаракан	Новый Уоян	1	Автоблокировка	Электровозная тяга
64.	Новый Уоян	Северобайкальск		Автоблокировка	Электровозная тяга
65.	Новый Уоян	Анамакит	1	Автоблокировка	Электровозная тяга
66.	Анамакит	Агней (рзд)	1	Автоблокировка	Электровозная тяга
67.	Агней (рзд)	Ангоя	1	Автоблокировка	Электровозная тяга
68.	Ангоя	Кирон	1	Автоблокировка	Электровозная тяга
69.	Кирон	Дзелинда	1	Автоблокировка	Электровозная тяга
70.	Дзелинда	Кичера	1	Автоблокировка	Электровозная тяга
71.	Кичера	Холодный (рзд)	1	Автоблокировка	Электровозная тяга
72.	Холодный (рзд)	Нижнеангарск	1	Автоблокировка	Электровозная тяга
73.	Нижнеангарск	Блокпост 1084 км	2	Автоблокировка	Электровозная тяга
74.	Блокпост 1084 км	Северобайкальск	1	Автоблокировка	Электровозная тяга
75.	Северобайкальск	Дабан	1	Автоблокировка	Электровозная тяга
76.	Дабан	Кунерма	1	Автоблокировка	Электровозная тяга
77.	Кунерма	Киренга	1	Автоблокировка	Электровозная тяга
78.	Киренга	Лена-восточная		Автоблокировка	Электровозная тяга
79.	Киренга	Бирея	1	Автоблокировка	Электровозная тяга
80.	Бирея	Марикта	1	Автоблокировка	Электровозная тяга
81.	Марикта	Небель	1	Автоблокировка	Электровозная тяга
82.	Небель	Нарьянга	1	Автоблокировка	Электровозная тяга
83.	Нарьянга	Таковка	1	Автоблокировка	Электровозная тяга
84.	Таковка	Ния	1	Автоблокировка	Электровозная тяга

85.	Ния	Ирдыкан	1	Автоблокировка	Электровозная тяга
86.	Ирдыкан	Звездная	1	Автоблокировка	Электровозная тяга
87.	Звездная	Чудничный	2	Автоблокировка	Электровозная тяга
88.	Чудничный	Предленский	2	Автоблокировка	Электровозная тяга
89.	Предленский	Лена-восточная	1	Автоблокировка	Электровозная тяга
90.	Лена-восточная	Лена	2	Автоблокировка	Электровозная тяга
91.	Лена	Хребтовая	2	Автоблокировка	Электровозная тяга
92.	Хребтовая	Коршуниха-Ангарская	2	Автоблокировка	Электровозная тяга
93.	Коршуниха-Ангарская	Кежемская	2	Автоблокировка	Электровозная тяга
94.	Кежемская	Гидростроитель	2	Автоблокировка	Электровозная тяга
95.	Гидростроитель	Галачинский	2	Автоблокировка	Электровозная тяга
96.	Галачинский	Моргудон	2	Автоблокировка	Электровозная тяга
97.	Моргудон	Вихоревка	2	Автоблокировка	Электровозная тяга
98.	Вихоревка	Чуна	2	Автоблокировка	Электровозная тяга
99.	Чуна	Тайшет	2	Автоблокировка	Электровозная тяга
100.	Усть-Илимск	Рудногорск	1	Полуавтоблокировка	Электровозная тяга
101.	Рудногорск	Игирма	1	Автоблокировка	Электровозная тяга
102.	Игирма	Хребтовая	1	Автоблокировка	Электровозная тяга
103.	Галачинский	Братск	1	Автоблокировка	Электровозная тяга
104.	Братск	Моргудон	1	Автоблокировка	Электровозная тяга

Таблица 4.1-2. Основные железнодорожные станции на территории Иркутской области

Станция	**Характер работы станции**	**Класс станции**
Багульная	грузовая	2 класса
Братск	грузовая	1 класса
Вихоревка	участковая	1 класса
Гидростроитель	грузовая	3 класса
Игирма	грузовая	2 класса
Коршуниха-ангарская	грузовая	Внеклассная
Нижнеудинск	участковая	1 класса
Падунские пороги	грузовая	3 класса
Рудногорск	грузовая	2 класса
Тайшет	сортировочная	Внеклассная
Усть-Илимск	грузовая	1 класса
Чуна	грузовая	3 класса
Азей	грузовая	1 класса
Батарейная	грузовая	Внеклассная
Военный городок	грузовая	3 класса
Гончарово	грузовая	2 класса
Залари	грузовая	2 класса
Зима	участковая	1 класса
Зуй	грузовая	3 класса
Иркутск-пассажирский	пассажирская	1 класса
Иркутск-сортировочный	сортировочная	Внеклассная
Касьяновка	грузовая	1 класса
Кая	грузовая	2 класса
Китой-комбинатская	грузовая	2 класса
Мальта	грузовая	2 класса
Перевоз	грузовая	2 класса
Суховская	грузовая	Внеклассная
Суховская-южная	грузовая	1 класса
Тулун	грузовая	1 класса
Черемхово	грузовая	1 класса

Станция	Характер работы станции	Класс станции
Ангасолка	грузовая	2 класса
Слюдянка I	участковая	2 класса
Слюдянка II	грузовая	2 класса
Киренга	грузовая	2 класса
Лена	участковая	1 класса
Лена-Восточная	грузовая	2 класса

Таблица 4.1-3. Количество пассажиров, отправленных железнодорожным транспортом с вокзалов основных станций за 2020 г.

Наименование станции	Отправлено пассажиров (чел.)		
	дальнее сообщение	пригородное сообщение	всего
Тайшет	120665	64952	185617
Нижнеудинск	67105	75049	142154
Тулун	43779	46769	90548
Зима	32339	96086	128425
Черемхово	18052	347830	365882
Касьяновка	0	13420	13420
Мальта	0	51385	51385
Ангарск	46445	237618	284063
Суховская	0	19217	19217
Батарейная	0	44401	44401
Иркутск Сортировочный	26629	335257	361886
Иркутск Пассажирский	437797	410263	848060
Кая	0	65540	65540
Гончарово	2444	89314	91758
Слюдянка 1	20286	59371	79657
Байкальск	10338	3807	14145
Усолье-Сибирское	20209	306570	326779
Багульная	0	459167	459167
Половина	315	138231	138546
Мегет	0	118315	118315
Кежемская	708	87883	88591
Залари	7954	42164	50118
Вихоревка	24612	384403	409015
Коршуниха-Ангарская	32992	149839	182831
Лена	75886	87462	163348
Усть-Илимск	22167	38108	60275
Рудногорск	6211	61974	68185
Братск	0	454434	454434

Объемы перевозок пассажиров по Кругобайкальской железной дороге: за 2019 г. – 57 593 чел.; за 2020 г. – 61 761 чел.

В границах региона расположено 7 локомотивных депо. Их перечень приведен в таблице 4.1-4.

Таблица 4.1-4. Перечень эксплуатационных локомотивных депо Восточно-Сибирской дирекции тяги в границах Иркутской области

№ п/п	Наименование эксплуатационного локомотивного депо	Адрес
1.	Эксплуатационное локомотивное депо Тайшет (ТЧЭ-1)	665000, Иркутская обл., г. Тайшет, ул. Лазо, д. 19
2.	Эксплуатационное локомотивное депо Нижнеудинск (ТЧЭ-2)	665106, Иркутская обл., г. Нижнеудинск, ул. Аллейная, д. 1
3.	Эксплуатационное локомотивное депо Зима (ТЧЭ-3)	665390, Иркутская обл., г. Зима, ул. Вокзальная, д. 1
4.	Эксплуатационное локомотивное депо Иркутск-Пассажирский (ТЧЭ-5)	664013, Россия, г. Иркутск, ул. Вокзальная, д. 8
5.	Эксплуатационное локомотивное депо Слюдянка (ТЧЭ-6)	665900, Иркутская обл., г. Слюдянка, ул. Железнодорожная, д. 28
6.	Эксплуатационное локомотивное депо Вихоревка (ТЧЭ-9)	665772, Иркутская обл., Братский район, г. Вихоревка, ул. Локомотивная, д. 3;
7.	Эксплуатационное локомотивное депо Лена (ТЧЭ-10)	666780, Иркутская обл., г. Усть-Кут, ул. Кирова, д. 105

В 2020 году по территории Иркутской области перевезено пассажиров в пригородном железнодорожном сообщении – 18,139 млн человек.

Грузооборот (объем перевозок) в 2020 году составил 214 051,9 млн т км. Погрузка железнодорожных линий составляет в среднем около 560 тыс. т в сутки, порядка 8,2 тыс. вагонов. Большая часть – это сырьевые массовые грузы: нефть и уголь – около 53 %, руда около – 11,7 %, нефтепродукты – около 7,7 %, лес тоже примерно – 6,8 %, минерально-строительные материалы – 4,95 %.

Погрузка железнодорожных линий осуществляется на грузовых станциях: Багульная, Братск, Гидростроитель, Игирма, Коршуниха-Ангарская, Падунские Пороги, Рудногорск, Усть-Илимск, Чуна, Азей, Батарейная, Военный городок, Гончарово, Залари, Зуй, Касьяновка, Кая, Китой-Комбинатская, Мальта, Перевоз, Суховская, Суховская-Южная, Тулун, Черемхово, Ангасолка, Слюдянка II, Киренга, Лена-Восточная.

Сложившаяся структура перевозок грузов обусловлена особенностями структуры промышленного комплекса региона.

В регионе расположен ряд крупных промышленных предприятий таких как: Ангарский нефтехимический комбинат; два предприятия цветной металлургии: Иркутский и Братский алюминиевые заводы, два предприятия химической промышленности – ОАО «Саянскхимпласт», крупные лесохимические комплексы и т.д.

Нефть по трубопроводной системе Омск-Зуй прокачивается до станции Зуй и далее отправляется железнодорожным транспортом со станций Зуй, Суховская на Хабаровский НПЗ и на экспорт в КНР через ст. Забайкальск.

Химикаты составляют 1,5 % из общего объема погрузки дороги. Основная часть грузов отправляется со станций Мальта, Перевоз, Китой-Комбинатская, Суховская-Южная, Братск, Усть-Илимск.

Лесопромышленный комплекс представляют целлюлозно-бумажные комбинаты АО «Группа «Илим», Усть-Илимский лесопромышленный комплекс и более 800 крупных и мелких лесозаготовительных предприятий. Доля в общей погрузке лесных грузов – 6,8 %. Бумага отправляется со станций Братск, Усть-Илимск, лесные грузы – с более чем ста станций дороги.

Угледобывающая промышленность представлена пятью крупными угольными разрезами, основной грузоотправитель ОАО «СУЭК».

Два цементных завода осуществляют отгрузку своей продукции со станций Китой – Комбинатская и Тимлюй.

Такие грузы как уголь и руда, преимущественно, поставляются на российский рынок, в то время как значительная доля лесных грузов (в большей части лес низких стадий

обработки) отправляется на экспорт через пограничный переход Забайкальск и дальневосточные порты.

К взрывоопасным и экологически опасным относятся химические грузы, нефть и нефтепродукты, уголь, руда.

Как уже отмечалось выше, на данный момент в структуре перевозок грузов в регионе доминируют сырьевые товары, что не стимулирует создание логистической инфраструктуры по переработке грузов. Стабильно растет доля грузов, перевозимых на экспорт, сейчас уже более трети перевозимых по Транссибирской железнодорожной магистрали грузов имеют экспортную направленность.

Кроме грузовых перевозок, железнодорожный транспорт области выполняет также работу по перевозке пассажиров.

Для обеспечения жителей Казачинско-Ленского района Иркутской области и Северобайкальского района Республики Бурятия с 15.11.2016 года организовано пригородное железнодорожное сообщение на участке Киренга–Северобайкальск.

С января 2017 года назначены дополнительные пригородные поезда на участке Коршуниха–Ангарская–Усть-Илимск, решен вопрос об организации пригородного сообщения на участке Тайшет–Саранчет.

Таблица 4.1-5. Объемы и структуры перевозок пассажиров железнодорожным транспортом в динамике 2018 – 2020 гг. (в дальнем сообщении и в пригородном сообщении)

Года	Отправлено пассажиров (чел.)			Прибыло пассажиров (чел.)			Всего
	дальнее сообщение	пригородное сообщение	итого	дальнее сообщение	пригородное сообщение	итого	
2018	1989917	9738293	11728210	1237593	9738117	10975710	22703920
2019	2036940	9757888	11794828	1287959	9756253	11044212	22839040
2020	1252668	8049715	9302383	787443	8050024	8837467	18139850

Основными проблемами железнодорожного транспорта в области являются:

1. Обновление подвижного состава пригородных пассажирских поездов;

2. Повышение доходности перевозок, путем совершенствования тарифной политики. В целях сохранения конкурентоспособности пригородного железнодорожного транспорта изменение действующей схемы тарификации целесообразно проводить постепенно и параллельно с изменением тарифа на регулярные перевозки автомобильным транспортом;

3. Решение вопроса по передаче подвижного состава пригородным компаниям (капитализация) на взаимовыгодных для Правительства Иркутской области и ОАО «РЖД» условиях;

4. Оптимизация пригородных пассажирских поездов на маршрутах, где имеется альтернатива передвижения жителей Иркутской области, с возможностью реконструкции и строительства автомобильных дорог, которые будут отвечать нормативным требованиям для перевозки пассажиров автомобильным транспортом.

4.2. Автомобильный транспорт

4.2.1. Анализ современного состояния сети автомобильных дорог межпоселенческого, межмуниципального, регионального и федерального значения

В настоящее время по территории Иркутской области проходит 33 442,294 км дорог. Протяженность автомобильных дорог общего пользования федерального значения составляет 1 632,982 км (4,9 %), дорог регионального и межмуниципального значения – 11 947,832 км (35,7 %) и муниципальных дорог – 19 861,480 км (59,4 %). По протяженности автомобильных дорог с твердым покрытием по состоянию на конец 2021 года область занимает третье место в Сибирском федеральном округе после Красноярского края и Кемеровской области.

Таблица 4.2.1-1. Протяженность автодорожной сети общего пользования Иркутской области (по состоянию на 31.12.2021 г.)

Автомобильные дороги	Категории	Участки прохождения	Протяженность, км
Федерального значения:			***1 632,982***
Р-255 «Сибирь»	I, II, III, IV	км 1166+800 – км 1871+508, км 0+000 – км 23+940	728,648
Р-258 «Байкал» Иркутск – Улан-Удэ – Чита (далее – Р-258 «Байкал»)	II, III, IV	км 24+920 – км 183+400	158,48
А-331 «Вилюй» Тулун – Братск – Усть-Кут – Мирный – Якутск (далее – А-331«Вилюй»)	I, II, III, IV	км 0+968 – км 246+250, км 256+057 – км 593+064, км 15+000 – км 139+700	706,989
А-333 Култук – Монды – граница с Монголией	III	км 0+000 – км 38+865	38,865
Автодороги, находящиеся в областной государственной собственности, из них			***11 947,832***
регионального или межмуниципального значения			11 947,832
Автодороги, находящиеся в собственности муниципальных образований			***19 861,480***
Всего			**33 442,294**

Автомобильные дороги регионального или межмуниципального значения, находящиеся в областной государственной собственности, подразделяются на следующие технические категории (данные представлены в таблице 4.2.1-2).

Таблица 4.2.1-2. Протяженность автомобильных дорог регионального или межмуниципального значения по типам категории на конец 2021 года

Техническая категория	Протяженность, км
I	16,018
II	64,045
III	733,688
IV	7 364,376
V	3 038,785
н/к	240,972
Автозимник	489,948
Итого	***11 947,832***

В структуре областных дорог около 32 % составляют дороги с покрытием из щебня или гравия, а также щебня и гравия, обработанного вяжущими материалами. Помимо этого, 10,3 % от всех дорог области составляют автозимники. Доля дорог без твердого покрытия остается довольно высокой, а также высокая доля автозимников демонстрируют недостаточный уровень качественных характеристик существующей автодорожной сети.

Таблица 4.2.1-3. Протяженность автомобильных дорог общего пользования местного значения Иркутской области на конец 2021 г.

Наименование показателей	Всего, км	В том числе с твердым покрытием	Из них с усовершенствованным покрытием	Из них автозимников, ледовых переправ, км
Всего по области	**20 186,380**	**11 668,666**	**6 439,934**	**2 077,780**
Города:	*2 862,619*	*2 353,157*	*509,462*	-
Иркутск	937,310	899,820	37,490	-
Ангарский ГО	471,100	388,000	83,100	-
Братск	240,900	240,900	-	-
Зима	184,694	168,812	15,882	-
Саянск	78,700	56,000	22,700	-
Тулун	281,335	98,105	183,230	-
Усолье-Сибирское	218,000	184,000	34,000	-
Усть-Илимск	125,680	125,680	-	-
Черемхово	255,000	159,000	96,000	-
Свирск	69,900	32,840	37,060	-
Районы:	*17 323,761*	*9 315,509*	*5 930,472*	*2 077,780*
Балаганский	157,350	104,690	52,660	-
Бодайбинский	188,140	60,410	126,930	0,800
Братский	857,847	404,861	451,786	1,200
Жигаловский	105,620	88,490	17,130	-
Заларинский	582,761	379,429	203,332	-
Зиминский	292,480	233,310	59,170	-
Иркутский	1 576,560	1 118,239	458,321	-
Казачинско-Ленский	652,560	235,140	417,420	-
Катангский	1 240,436	9,483	82,953	1 148,000
Качугский	768,500	232,800	415,700	120,000
Киренский	412,538	158,695	232,423	21,420
Куйтунский	652,830	266,630	386,200	-
Мамско-Чуйский	39,590	22,700	16,890	-
Нижнеилимский	683,894	596,474	87,420	-
Нижнеудинский	1 562,573	894,708	67,665	600,200
Ольхонский	415,437	19,300	396,137	-
Слюдянский	363,084	179,310	183,774	-
Тайшетский	1 081,235	812,699	244,286	24,250
Тулунский	502,282	464,595	37,477	0,210
Усольский	531,410	324,460	206,950	-
Усть-Илимский	175,004	175,004	-	-
Усть-Кутский	787,290	218,950	407,740	160,600
Усть-Удинский	229,116	132,566	96,550	-
Черемховский	331,031	213,577	117,454	-
Чунский	427,843	229,748	197,795	0,300
Шелеховский	532,152	377,607	153,745	0,800
Аларский	358,103	288,794	69,309	-
Баяндаевский	220,177	158,692	61,485	-
Боханский	463,970	239,770	224,200	-

Наименование показателей	Всего, км	В том числе с твердым покрытием	Из них с усовершенствованным покрытием	Из них автозимников, ледовых переправ, км
Нукутский	241,678	165,818	75,860	-
Осинский	414,100	222,780	191,320	-
Эхирит-Булагатский	476,170	285,780	190,390	-

Существующая сеть автомобильных дорог области складывалась исторически, по мере освоения территории и развития хозяйственных связей.

Основные автомобильные дороги общего пользования федерального значения: Р-255 «Сибирь» Новосибирск–Кемерово–Красноярск–Иркутск; Р-258 «Байкал» Иркутск–Улан-Удэ–Чита; А-331 «Вилюй» Тулун–Братск–Усть-Кут–Мирный–Якутск; А-333 Култук–Монды – граница с Монголией.

Важнейшее значение в транспортной системе региона играют автомобильные дороги общего пользования федерального значения Р-255 «Сибирь» Новосибирск–Кемерово–Красноярск–Иркутск и Р-258 «Байкал» Иркутск–Улан-Удэ–Чита.

Р-255 «Сибирь» Новосибирск–Кемерово–Красноярск–Иркутск проходит через территорию Иркутской области в ее юго-западной части (она проходит с северо-запада (от границы с Красноярским краем) на юго-восток – до Иркутска).

Автомобильная дорога общего пользования федерального значения Р-258 «Байкал» Иркутск–Улан-Удэ–Чита проходит от Иркутска до границы с Бурятией и далее до г. Улан-Удэ, огибая озеро Байкал. Автомобильная дорога проходит параллельно Транссибирской железнодорожной магистрали по наиболее обжитой, освоенной территории и представляет собой осевую трассу, вокруг которой группируются крупные промышленные узлы. Эта федеральная дорога входит в главный транспортный коридор России «Запад-Восток», оказывает большое влияние на эффективную работу Транссибирской железнодорожной магистрали. Транссибирская железнодорожная магистраль и Р-255 «Сибирь» Новосибирск–Кемерово–Красноярск–Иркутск несут на себе 80 % грузопассажирского потока всего региона.

В границах Иркутской области рассматриваемые магистрали проходят также через территорию следующих крупных населенных пунктов: Усолье-Сибирское, Куйтун, Тулун, Нижнеудинск. На данный момент происходит строительство обхода г. Усолья-Сибирского.

В целом, улично-дорожная сеть городов, являющаяся транзитной для федеральных автомобильных дорог, составляет около 78,0 км.

В соответствии с подпрограммой «Автомобильные дороги» федеральной целевой программы «Развитие транспортной системы России» приоритетным для Сибири и Дальнего Востока является развитие трансконтинентальной широтной магистрали «Запад-Восток», в состав которой войдет автомобильной дорогой общего пользования федерального значения «Байкал» совместно с автомобильной дорогой «Амур».

Сложившаяся ситуация формирует первоочередную задачу – строительство обходов вокруг всех населенных пунктов, где на настоящий момент осуществляется федеральный транспортный транзит через территорию жилой застройки.

Важнейшее социальное и экономическое значение для Иркутской области играет развитие автодорожной системы в северных и центральных районах региона. Необходимо обеспечение устойчивой автодорожной связи в направлении Киренска, вдоль Байкало-Амурской железнодорожной магистрали (БАМ), от Жигалово в направлении п. Магистральный на железнодорожной магистрали БАМ. Особенно актуальны эти задачи в контексте развития ряда крупных сырьевых месторождений области, в первую очередь, Ковыктинского месторождения.

Более половины дорог имеет недостаточную прочность дорожного покрытия, несоответствующие интенсивности движения и составу транспортного потока параметры. Сейчас только 37 % всех дорог с твердым покрытием рассчитаны на осевую нагрузку 10 тонн при европейском стандарте 11,5 тонн. Это не позволяет реализовывать эксплуатационные качества современных автомобилей (средние скорости движения в России более чем вдвое ниже, чем в европейских странах), увеличивает стоимость перевозок и, в конечном счете, долю транспорта в ВВП, снижают обороноспособность и безопасность страны, конкурентоспособность отечественной продукции, особенно производимой в удаленных регионах.

Далее более подробно рассмотрим сложившуюся ситуацию в сфере эксплуатации автодорог общего пользования регионального или межмуниципального значения.

Таблица 4.2.1-4. Автомобильные дороги общего пользования регионального или межмуниципального значения на конец 2021 года

Идентификационный номер	Наименование автомобильной дороги	Район, населенный пункт	Местоположение, адрес автомобильной дороги: Иркутская область		Общая протяженность, км	В том числе по категориям	
			Начало автомобильной дороги	Конец автомобильной дороги		категория	протяженность
25 ОП МЗ 25Н-001	**Ангарск-Тальяны**	**Усольский**	**от границы Ангарского и Усольского районов (36км+251м)**	**до границы п. Тальяны (50км+463м)**	**14,212**	**IV**	**14,212**
25 ОП МЗ 25Н-002	**Подъезд к з. Ивановка**	**Усольский**	**от границы с Ангарским районом (7км+087м)**	**до границы с Ангарским ГО (11км+594 м)**	**4,507**	**V**	**4,507**
25 ОП МЗ 25Н-006	**Подъезд к п. Ангарский**	**Аларский**	**от примыкания к полосе отвода на км 37+666 автодороги Кутулик-Бахтай-Хадахан (км 0+011)**	**до границы п. Ангарский (км 6+995)**	**6,984**	**V**	**6,984**
25 ОП МЗ 25Н-007	**Подъезд к п. Быково**	**Аларский**	**от примыкания к полосе отвода на км 42+207 автодороги Кутулик-Бахтай-Хадахан (км 0+014)**	**до границы п. Быково (км 3+126)**	**3,112**	**IV**	**3,112**
25 ОП МЗ 25Н-008	**Подъезд к д. Егоровская**	**в том числе**	**от примыкания к полосе отвода на км 27+267 автодороги Табарсук-Апхульта-Белобородова (км 0+011)**	**до примыкания к полосе отвода на км 0+000 автодороги Егоровская-Берестенникова (км 4+283)**	**4,272**	**IV**	**4,272**
		Аларский	от границы д. Кербулак (км 0+140)	до границы д. Егоровская (км 2+125)	1,985	IV	1,985
	Подъезд к д.Егоровская (в границах д. Кербулак)	д. Кербулак	от примыкания к полосе отвода на км 27+267 автодороги Табарсук-Апхульта-Белобородова (км 0+011)	до границы д. Кербулак (км 0+140)	0,129	IV	0,129
	Подъезд к д. Егоровская (в границах д. Егоровская)	д. Егоровская	от границы д. Егоровская (км 2+125)	до примыкания к полосе отвода на км 0+000 автодороги Егоровская-Берестенникова (км 4+283)	2,158	IV	2,158
25 ОП МЗ 25Н-009	**Табарсук-Апхульта-Белобородова**	**в том числе**	**от примыкания к полосе отвода на км 11+165 автодороги Кутулик-Бахтай-Хадахан (км 0+019)**	**до границы д. Белобородова (км 34+463)**	**34,444**	**IV**	**34,444**
		Аларский	от границы с. Табарсук (км 1+078)	до границы д. Дута (км 4+647)	3,569	IV	3,569
			от границы д. Дута (км 4+999)	до границы д. Хуруй (км 8+941)	3,942	IV	3,942
			от границы д. Хуруй (км 10+113)	до границы с. Апхульта (км 17+585)	7,472	IV	7,472
			от границы с. Апхульта (км 19+254)	до границы д. Кербулак (км 26+885)	7,631	IV	7,631
			от границы д. Кербулак (км 28+077)	до границы Аларского и Черемховского районов (км 32+758)	4,681	IV	4,681
	Табарсук-Апхульта-Белобородова (в границах с. Табарсук)	с. Табарсук	от примыкания к полосе отвода на км 11+165 автодороги Кутулик-Бахтай-Хадахан (км 0+019)	до границы с. Табарсук (км 1+078)	1,059	IV	1,059
	Табарсук-Апхульта-Белобородова (в границах д. Дута)	д. Дута	от границы д.Дута (км 4+647)	до границы д. Дута (км 4+999)	0,352	IV	0,352
	Табарсук-Апхульта-Белобородова (в границах д. Хуруй)	д. Хуруй	от границы д. Хуруй (км 8+941)	до границы д. Хуруй (км 10+113)	1,172	IV	1,172
	Табарсук-Апхульта-Белобородова (в границах с. Апхульта)	с. Апхульта	от границы с. Апхульта (км 17+585)	до границы с. Апхульта (км 19+254)	1,669	IV	1,669

	Табарсук-Апхульта-Белобородова (в границах д. Кербулак)	д. Кербулак	от границы д. Кербулак (км 26+885)	до границы д. Кербулак (км 28+077)	1,192	IV	1,192
	Табарсук-Апхульта-Белобородова	Черемховский	от Аларского и Черемховского районов (км 32+758 м)	до границы д. Белобородова (км 34+463)	1,705	IV	1,705
25 ОП МЗ 25Н-010	**Подъезд к д. Маниловская**	**в том числе**	**от примыкания к полосе отвода на км 1696+680 автодороги «Байкал» М-53 (км 0+102)**	**до примыкания к полосе отвода на км 0+000 автодороги Маниловская-Шаховская (км 4+454)**	**4,352**	**IV**	**4,352**
	Подъезд к д. Маниловская	Заларинский	от примыкания к полосе отвода на км 1696+680 автодороги «Байкал» М-53 (км 0+102)	до границы Аларского и Заларинского районов км 0+366	0,264	IV	0,264
		Аларский	от границы Аларского и Заларинского районов км 0+366	до границы д.Маниловская км 3+590	3,224	IV	3,224
	Подъезд к д. Маниловская (в границах д. Маниловская)	д. Маниловская	от границы д. Маниловская км 3+590	до примыкания к полосе отвода на км 0+000 автодороги Маниловская-Шаховская (км 4+454)	0,864	IV	0,864
25 ОП МЗ 25Н-011	**Апхульта-Тыргетуй**	**в том числе**	**от примыкания к полосе отвода на км 18+045 автодороги Табарсук-Апхульта-Белобородова (км 0+007)**	**до примыкания к полосе отвода на км 20+053 автодороги Ангарский-Апхайта-Зангей (Икинат)-Тыргетуй-Балтуй-Каменно-Ангарск (км 12+928)**	**12,921**	**IV**	**12,921**
		Аларский	от границы с. Апхульта км 0+889	до границы д. Нельхай км 2+507	1,618	IV	1,618
			от границы д. Нельхай км 3+342	до границы с. Тыргетуй км 12+785	9,443	IV	9,443
	Апхульта-Тыргетуй (в границах с. Апхульта)	с. Апхульта	от примыкания к полосе отвода на км 18+045 автодороги Табарсук-Апхульта-Белобородова (км 0+007)	до границы с. Апхульта км 0+889	0,882	IV	0,882
	Апхульта-Тыргетуй (в границах д. Нельхай)	д. Нельхай	от границы д. Нельхай км 2+507	до границы д. Нельхай км 3+342	0,835	IV	0,835
	Апхульта-Тыргетуй (в границах с. Тыргетуй)	с. Тыргетуй	от границы с.Тыргетуй км 12+785	до примыкания к полосе отвода на км 20+053 автодороги Ангарский-Апхайта-Зангей (Икинат)-Тыргетуй-Балтуй-Каменно-Ангарск (км 12+928)	0,143	IV	0,143
25 ОП МЗ 25Н-012	**Подъезд к с. Бахтай**	**Аларский**	**от примыкания к полосе отвода на км 27+541 автодороги Кутулик-Бахтай-Хадахан (км 0+015)**	**до границы с.Бахтай км 1+319**	**1,304**	**IV**	**1,304**
25 ОП МЗ 25Н-013	**Подъезд к Шелемина**	**в том числе**	**от примыкания к полосе отвода на км 1707+600 автодороги «Байкал» М-53 (км 0+031)**	**до границы д.Шелемина км 6+230**	**6,199**	**IV**	**6,199**
			от примыкания к полосе отвода на км 1707+600 автодороги «Байкал» М-53 (км 0+031)	до границы д.Малый Кутулик км 1+381	1,350	IV	1,350
			от границы д.Малый Кутулик км 2+620	до границы д.Шелемина км 6+230	3,610	IV	3,610
	Подъезд к д. Шелемина (в границах д. Малый Кутулик)	д.Малый Кутулик	от границы д.Малый Кутулик км 1+381	до границы д.Малый Кутулик км 2+620	1,239	IV	1,239
25 ОП МЗ 25Н-014	**Подъезд к д.Буркова**	**Аларский**	**от примыкания к полосе отвода на км 50+300 автодороги Кутулик-Аларь-Ныгда (км 0+021)**	**до границы д.Буркова км 1+021**	**1,000**	**V**	**1,000**

25 ОП МЗ 25Н-015	**Аларь-Куркат**	**Аларский**	**от примыкания к полосе отвода на км 40+713 автодороги Кутулик-Аларь-Ныгда (км 0+020)**	**до примыкания к полосе отвода на км 2+277 автодороги Куркат-Кукунур (км 11+513)**	**11,493**	**V**	**11,493**
25 ОП МЗ 25Н-016	**Идеал-Заречное-Малолучинск**	**в том числе**	**от примыкания к полосе отвода на км 26+414 автодороги Кутулик-Аларь-Ныгда (км 0+007)**	**до границы д.Малолучинск км км 10+529**	**10,522**	**IV**	**10,522**
		Аларский	от границы с.Идеал км 0+349	до границы д.Заречное км 2+915	2,566	IV	2,566
			от границы д.Заречное км 4+522	до границы д.Малолучинск км км 10+529	6,007	IV	6,007
	Идеал-Заречное-Малолучинск (в границах с.Идеал)	с.Идеал	от примыкания к полосе отвода на км 26+414 автодороги Кутулик-Аларь-Ныгда (км 0+007)	до границы с.Идеал км 0+349	0,342	IV	0,342
	Идеал-Заречное-Малолучинск (в границах д.Заречное)	д.Заречное	от границы д.Заречное км 2+915	до границы д.Заречное км 4+522	1,607	IV	1,607
25 ОП МЗ 25Н-017	**Подъезд к д.Аршан**	**в том числе**	**от примыкания к полосе отвода на км 25+465 автодороги Кутулик-Аларь-Ныгда (км 0+011)**	**до границы д.Аршан км 4+628**	**4,617**	**IV**	**4,617**
		Аларский	от границы с.Идеал км 0+760	до границы д.Аршан км 4+628	3,868	IV	3,868
	Подъезд к д.Аршан (в границах с.Идеал)	с.Идеал	от примыкания к полосе отвода на км 25+465 автодороги Кутулик-Аларь-Ныгда (км 0+011)	до границы с.Идеал км 0+760	0,749	IV	0,749
25 ОП МЗ 25Н-018	**Подъезд к д.Хигинская**	**Аларский**	**от примыкания к полосе отвода на км 29+613 автодороги Кутулик-Аларь-Ныгда (км 0+021)**	**до границы д.Хигинская км 0+490**	**0,469**	**V**	**0,469**
25 ОП МЗ 25Н-019	**Забитуй-Иванова-Кутулик**	**в том числе**	**от примыкания к полосе отвода на км 6+495 автодороги Кутулик-Аларь-Ныгда (км 0+012)**	**до примыкания к полосе отвода на км 2+103 автодороги Кутулик-Аляты (км 10+297)**	**10,285**	**V**	**10,285**
		Аларский	от границы п.Забитуй км 0+471	до границы д.Иванова км 4+981	4,510	V	4,510
			от границы д.Иванова км 6+489	до примыкания к полосе отвода на км 2+103 автодороги Кутулик-Аляты (км 10+297)	3,808	V	3,808
	Забитуй-Иванова-Кутулик (в границах п.Забитуй)	п.Забитуй	от примыкания к полосе отвода на км 6+495 автодороги Кутулик-Аларь-Ныгда (км 0+012)	до границы п.Забитуй км 0+471	0,459	V	0,459
	Забитуй-Иванова-Кутулик (в границах д.Иванова)	д.Иванова	от границы д.Иванова км 4+981	до границы д.Иванова км 6+489	1,508	V	1,508
25 ОП МЗ 25Н-020	**Подъезд к п.Забитуй**	**Аларский**	**от примыкания к полосе отвода на км 1720+800 автодороги «Байкал» М-53 (км 0+090)**	**до границы п.Забитуй км 0+836**	**0,746**	**IV**	**0,746**
25 ОП МЗ 25Н-021	**Иваническое-Шалоты**	**в том числе**	**от примыкания к полосе отвода на км 7+660 автодороги Подъезд к с.Иваническое (км 0+000)**	**до границы д.Шалоты км 3+544**	**3,544**	**IV**	**3,544**
		Аларский	от границы с.Иваническое км 1+835	до границы д.Шалоты км 3+544	1,709	IV	1,709
	Иваническое-Шалоты (в границах с.Иваническое)	с.Иваническое	от примыкания к полосе отвода на км 7+660 автодороги Подъезд к с.Иваническое (км 0+000)	до границы с.Иваническое км 1+835	1,835	IV	1,835

25 ОП МЗ 25Н-022	**Аляты-Халты**	**Аларский**	**от примыкания к полосе отвода на км 44+812 автодороги Кутулик-Аляты (км 0+025)**	**до границы д.Халты км 6+455**	**6,430**	**V**	**6,430**
25 ОП МЗ 25Н-023	**Аляты-Высотская**	**Аларский**	**от примыкания к полосе отвода на км 6+749 автодороги Бабагай-Аляты (км 0+015)**	**до границы д.Высотская км 3+718**	**3,703**	**IV**	**3,703**
25 ОП МЗ 25Н-024	**Зоны-Шастина-Вершина**	**в том числе**	**от примыкания к полосе отвода на км 20+471 автодороги Кутулик-Аляты (км 0+009)**	**до примыкания к полосе отвода на км 27+634 автодороги Кутулик-Аляты (км 20+498)**	**18,452**	**IV**	**18,452**
		Аларский	от границы с.Зоны км 0+910	до границы д.Шастина км 5+205	4,295	IV	4,295
			от границы д.Шастина км 6+249	до границы д.Бурятская км 8+724	2,475	IV	2,475
			от границы д.Бурятская км 10+834	до границы д.Вершина км 16+967	6,133	IV	6,133
			от границы д.Вершина км 19+004	до примыкания к полосе отвода на км 27+634 автодороги Кутулик-Аляты (км 20+498)	1,494	IV	1,494
	Зоны-Шастина-Вершина (в границах с.Зоны)	с.Зоны	от примыкания к полосе отвода на км 20+471 автодороги Кутулик-Аляты (км 0+009)	до границы с.Зоны км 0+910	0,901	IV	0,901
	Зоны-Шастина-Вершина (в границах д.Шастина)	д.Шастина	от границы д.Шастина км 5+205	до границы д.Шастина км 6+249	1,044	IV	1,044
	Зоны-Шастина-Вершина (в границах д.Бурятская)	д.Бурятская	от границы д.Бурятская км 8+724	до границы д.Бурятская км 10+834	2,110	IV	2,110
25 ОП МЗ 25Н-025	**Подъезд к д.Аргалей**	**Аларский**	**от примыкания к полосе отвода на км 2+889 автодороги Табарсук-Апхульта-Белобородова (км 0+022)**	**до границы д.Аргалей км 11+348**	**11,326**	**IV/ V**	**8,5/2,826**
25 ОП МЗ 25Н-026	**Табарсук-Кирюшина-Большая Ерма**	**в том числе**	**от примыкания к полосе отвода на км 11+255 автодороги Кутулик-Бахтай-Хадахан (км 0+015)**	**до границы д.Большая Ерма км 6+420**	**6,405**	**IV**	**6,405**
		Аларский	от примыкания к полосе отвода на км 11+255 автодороги Кутулик-Бахтай-Хадахан (км 0+015)	до границы д.Кирюшина км 4+326	4,311	IV	4,311
			от границы д.Кирюшина км 5+900	до границы д.Большая Ерма км 6+420	0,520	IV	0,520
	Табарсук-Кирюшина-Большая Ерма (в границах д.Кирюшина)	д.Кирюшина	от границы д.Кирюшина км 4+326	до границы д.Кирюшина км 5+900	1,574	IV	1,574
25 ОП МЗ 25Н-027	**Подъезд к д.Ундэр-Хуан**	**Аларский**	**от примыкания к полосе отвода на км 36+858 автодороги Кутулик-Бахтай-Хадахан (км 0+019)**	**до границы д.Ундэр-Хуан км 0+612**	**0,593**	**V**	**0,593**
25 ОП МЗ 25Н-028	**Подъезд к д.Кундулун**	**Аларский**	**от примыкания к полосе отвода на км 24+936 автодороги Табарсук-Апхульта-Белобородова (км 0+020)**	**до границы д.Кундулун км 1+857**	**1,837**	**IV**	**1,837**
25 ОП МЗ 25Н-029	**Егоровская-Хуруй**	**в том числе**	**от примыкания к полосе отвода на км 0+011 автодороги Егоровская-Берестенникова (км 0+025)**	**до примыкания к полосе отвода на км 9+643 автодороги Табарсук-Апхульта-Белобородова (км 8+145)**	**8,120**	**IV**	**8,120**
		Аларский	от примыкания к полосе отвода на км 0+011 автодороги Егоровская-Берестенникова (км 0+025)	до границы д.Хуруй км 7+483	7,458	IV	7,458

	Егоровская-Хуруй (в границах д.Хуруй)	д.Хуруй	от границы д.Хуруй км 7+483	до примыкания к полосе отвода на км 9+643 автодороги Табарсук-Апхульта-Белобородова (км 8+145)	0,662	IV	0,662
5 ОП МЗ 25Н-030	**Ангарский-Апхайта-Зангей (Икинат)-Тыргетуй-Балтуй-Каменно-Ангарск**	**в том числе**	**от примыкания к полосе отвода на км 6+995 автодороги Подъезд к с.Ангарский (км 0+037)**	**до примыкания к полосе отвода на км 29+043 автодороги Рысево-Каменно-Ангарск (км 29+962)**	**29,925**	**IV**	**29,925**
		Аларский	от примыкания к полосе отвода на км 6+995 автодороги Подъезд к с.Ангарский (км 0+037)	до границы д.Апхайта км 9+898	9,861	IV	9,861
			от границы д.Апхайта км 10+825	до границы д. Зангей (Икинат) км 14+989	4,164	IV	4,164
			от границы д. Зангей (Икинат)-км 15+656	до границы с.Тыргетуй км 19+190	3,534	IV	3,534
			от границы с.Тыргетуй км 21+887	до границы д.Балтуй км 26+377	4,490	IV	4,490
			от границы д.Балтуй км 26+822	до границы Алаского и Черемховского районов км 28+382	1,560	IV	1,560
	Ангарский-Апхайта-Зангей (Икинат)-Тыргетуй-Балтуй-Каменно-Ангарск (в границах д.Апхайта)	д.Апхайта	от границы д.Апхайта км 9+898	до границы д.Апхайта км 10+825	0,927	IV	0,927
	Ангарский-Апхайта- Зангей (Икинат)-Тыргетуй-Балтуй-Каменно-Ангарск (в границах д.Икинат)	д. Зангей (Икинат)	от границы д. Зангей (Икинат) км 14+989	до границы д. Зангей (Икинат) км 15+656	0,667	IV	0,667
	Ангарский-Апхайта- Зангей (Икинат)-Тыргетуй-Балтуй-Каменно-Ангарск в границах с. Тыргетуй)	с.Тыргетуй	от границы с.Тыргетуй км 19+190	до границы с.Тыргетуй км 21+887	2,697	IV	2,697
	Ангарский-Апхайта- Зангей (Икинат)-Тыргетуй-Балтуй-Каменно-Ангарск (в границах д.Балтуй)	д.Балтуй	от границы д.Балтуй км 26+377	до границы д.Балтуй км 26+822	0,445	IV	0,445
	Ангарсий-Апхайта- Зангей (Икинат)-Тыргетуй-Балтуй-Каменно-Ангарск	Черемховский	от Аларского и Черемховского районов (км 28+382 м)	до примыкания к полосе отвода на км 29+043 автодороги Рысево-Каменно-Ангарск (км 29+962)	1,580	IV	1,580
25 ОП МЗ 25Н-031	**Егоровская-Берестенникова**	**Аларский**	**от примыкания к полосе отвода на км 4+283 автодороги Подъезд к д.Егоровская (км 0+030)**	**до примыкания к полосе отвода на км 1721+800 автодороги «Байкал» М-53 (км 12+531)**	**12,501**	**IV**	**12,501**
25 ОП МЗ 25Н-032	**Кутулик-Шульгина-Головинское**	**в том числе**	**от примыкания к полосе отвода на км 2+138 автодороги Подъезд к автовокзалу и ж/д вокзалу п.Кутулик (км 0+008)**	**до примыкания к полосе отвода на км 1699+240 автодороги «Байкал» М-53 (км 14+035)**	**14,027**	**IV**	**14,027**
		Аларский	от границы п.Кутулик км 1+204	до границы д.Шульгина км 4+058	2,854	IV	2,854
			от границы д.Шульгина км 5+734	до границы с.Головинское км 10+150	4,416	IV	4,416
			от границы с.Головинское км 11+633	до примыкания к полосе отвода на км 1699+240 автодороги «Байкал» М-53 (км 14+035)	2,402	IV	2,402

	Кутулик-Шульгина-Головинское (в границах п. Кутулик)	п.Кутулик	от примыкания к полосе отвода на км 2+138 автодороги Подъезд к автовокзалу и ж/д вокзалу п.Кутулик (км 0+008)	до границы п.Кутулик км 1+204	1,196	IV	1,196
	Кутулик-Шульгина-Головинское (в границах д.Шульгина)	д.Шульгина	от границы д.Шульгина км 4+058	до границы д.Шульгина км 5+734	1,676	IV	1,676
	Кутулик-Шульгина-Головинское (в границах с.Головинское)	с.Головинское	от границы с.Головинское км 10+150	до границы с.Головинское км 11+633	1,483	IV	1,483
25 ОП МЗ 25Н-033	**Маниловская-Шаховская**	**в том числе**	**от примыкания к полосе отвода на км 4+454 автодороги Подъезд к с.Маниловская (км 0+000)**	**до границы д.Шаховская км 7+321**	**7,321**	**IV**	**7,321**
		Аларский	от границы д.Маниловская км 1+992	до границы д.Шаховская км 7+321	5,329	IV	5,329
	Маниловская-Шаховская (в границах д.Маниловская)	д.Маниловская	от примыкания к полосе отвода на км 4+454 автодороги Подъезд к с.Маниловская (км 0+000)	до границы д.Маниловская км 1+992	1,992	IV	1,992
25 ОП МЗ 25Н-034	**Подъезд к д.Тютрина**	**Аларский**	**от примыкания к полосе отвода на км 4+867 автодороги Кутулик-Бахтай-Хадахан (км 0+015)**	**до границы д.Тютрина км 3+679**	**3,664**	**IV**	**3,664**
25 ОП МЗ 25Н-035	**Шульгина-Корховская-Занина**	**в том числе**	**от примыкания к полосе отвода на км 4+058 автодороги Кутулик-Шульгина-Головинское (км 0+019)**	**до границы д.Занина км 9+656**	**9,487**	**V**	**9,487**
		Аларский	от примыкания к полосе отвода на км 4+058 автодороги Кутулик-Шульгина-Головинское (км 0+019)	до полосы отвода железной дороги км 0+379	0,360	V	0,360
			от полосы отвода железной дороги км 0+529	до границы д.Корховская км 0+546	0,017	V	0,017
			от границы д.Корховская км 1+989	до границы д.Занина км 9+656	7,667	V	7,667
	Шульгина-Корховская-Занина (в границах д.Корховская)	д.Корховская	от границы д.Корховская км 0+546	до границы д.Корховская км 1+989	1,443	V	1,443
25 ОП МЗ 25Н-036	**Подъезд к д.Маломолева**	**Аларский**	**от примыкания к полосе отвода на км 5+065 автодороги Кутулик-Бахтай-Хадахан (км 0+018)**	**до границы д.Маломолева км 0+666**	**0,648**	**IV**	**0,648**
25 ОП МЗ 25Н-037	**Подъезд к санаторию «Аларь»**	**в том числе**	**от примыкания к полосе отвода на км 8+733 автодороги Аларь-Куркат (км 0+024)**	**до территории санатория «Аларь» км 1+093**	**1,069**	**IV**	**1,069**
		Аларский	от границы д.Улзет км 0+754	до территории санатория «Аларь» км 1+093	0,339	IV	0,339
	Подъезд к санаторию «Аларь» (в границах д.Улзет)	д.Улзет	от примыкания к полосе отвода на км 8+733 автодороги Аларь-Куркат (км 0+024)	до границы д.Улзет км 0+754	0,730	IV	0,730
25 ОП МЗ 25Н-038	**Куркат-Кукунур**	**в том числе**	**от примыкания к ул.Центральная д.Куркат км 0+000**	**до границы д.Кукунур км 5+787**	**5,787**	**IV**	**5,787**
		Аларский	от границы д.Куркат км 0+683	до границы д.Кукунур км 5+787	5,104	IV	5,104
	Куркат-Кукунур (в границах д.Куркат)	д.Куркат	от примыкания к ул.Центральная д.Куркат км 0+000	до границы д.Куркат км 0+683	0,683	IV	0,683

25 ОП МЗ 25Н-039	**Бабагай-Аляты**	**в том числе**	**от примыкания к полосе отвода автодороги Сорты-Мойган-Бабагай-Дмитриевка на 32,590 км**	**до дома № 182 по ул.Озерная с.Аляты км 9+111**	**9,118**	**V**	**9,118**
		д.Бабагай	от примыкания к полосе отвода Сорты-Мойган-Бабагай-Дмитриевка на 32,590 км	до км 1+401 м. автодороги Бабагай-Аляты	1,401	IV	1,401
		Заларинский	от км 1+401 м. автодороги Бабагай-Аляты	до км 1+450 м. автодороги Бабагай-Аляты	0,049	IV	0,049
		с.Мариинск	от км 1+450 м. автодороги Бабагай-Аляты	до км 3+268 м. автодороги Бабагай-Аляты	1,818	IV	1,818
		Заларинский	от км 3+268 м. автодороги Бабагай-Аляты	до км 4+076 м. автодороги Бабагай-Аляты	0,808	IV/V	0,032/ 0,776
		Заларинский	от км 4+076 м. автодороги Бабагай-Аляты	до км 5+390 автодороги Бабагай-Аляты	1,321	V	1,321
		Аларский	от границы Аларского и Заларинского районов км 5+390	до границы с.Аляты км 8+239	2,849	V	2,849
	Бабагай-Аляты (в границах с.Аляты)	с.Аляты	от границы с.Аляты км 8+239	до дома № 182 по ул.Озерная с.Аляты км 9+111	0,872	V	0,872
25 ОП МЗ 25Н-040	**Кутулик-Аларь-Ныгда**	**в том числе**	**от дома № 14 по ул.Матросова п.Кутулик км 0+000**	**до примыкания к полосе отвода на км 30+751 автодороги Черемхово-Голуметь-Онот (км 54+800)**	**52,536**	**IV /V**	**39,661/ 12,875**
		Аларский	от границы п. Кутулик км 2+039	до полосы отвода железной дороги км 5+029	2,990	IV	2,990
			от границы п.Забитуй км 8+746	до границы д.Нарены км 13+432	4,686	IV	4,686
			от границы д.Нарены км 14+869	до границы с.Куйта км 19+473	4,604	IV	4,604
			от границы с.Куйта км 21+447	до границы с.Идеал км 24+763	3,316	IV	3,316
			от границы с.Идеал км 26+459	до границы д.Алзобей км 32+196	5,737	IV	5,737
			от границы д.Алзобей км 33+083	до границы с.Аларь км 41+925	8,842	IV	8,842
			от границы с.Аларь км 44+196	до границы д.Ныгда км 53+486	9,290	V	9,290
	Кутулик-Аларь-Ныгда (в границах п.Кутулик)	п.Кутулик	от дома № 14 по ул.Матросова п.Кутулик км 0+000	до полосы отвода железной дороги п.Кутулик км 0+036	0,036	IV	0,036
			от полосы отвода железной дороги п.Кутулик км 0+834	до границы п.Кутулик км 2+039	1,205	IV	1,205
	Кутулик-Аларь-Ныгда (в границах п.Забитуй)	п.Забитуй	от полосы отвода железной дороги п. Забитуй км 6+495	до границы п.Забитуй км 8+746	2,251	IV	2,251
	Кутулик-Аларь-Ныгда (в границах д.Нарены)	д.Нарены	от границы д.Нарены км 13+432	до границы д.Нарены км 14+869	1,437	IV	1,437
	Кутулик-Аларь-Ныгда (в границах с.Куйта)	с.Куйта	от границы с.Куйта км 19+473	до границы с.Куйта км 21+447	1,974	IV	1,974
	Кутулик-Аларь-Ныгда (в границах с.Идеал)	с.Идеал	от границы с.Идеал км 24+763	до границы с.Идеал км 26+459	1,696	IV	1,696
	Кутулик-Аларь-Ныгда (в границах д.Алзобей)	д.Алзобей	от границы д.Алзобей км 32+196	до границы д.Алзобей км 33+083	0,887	IV	0,887
	Кутулик-Аларь-Ныгда (в границах д.Ныгда)	д.Ныгда	от границы д.Ныгда км 53+486	до примыкания к полосе отвода на км 30+751 автодороги Черемхово-Голуметь-Онот (км 54+800)	1,314	V	1,314

	Кутулик-Аларь-Ныгда (в границах с.Аларь)	с.Аларь	от границы с.Аларь км 41+925	до границы с.Аларь км 44+196	2,271	V	2,271
25 ОП МЗ 25Н-041	**Кутулик-Аляты**	**в том числе**	**от полосы отвода железной дороги по ул.Нагорная п.Кутулик км 0+000**	**до дома № 182 по ул.Озерная с.Аляты км 49+869**	**49,869**	**IV /V**	**41/8,869**
		Аларский	от границы п.Кутулик км 2+171	до границы с.Александровск км 7+779	5,608	IV	5,608
			от границы с.Александровск км 9+993	до границы с.Зоны км 19+271	9,278	IV	9,278
			от границы с.Зоны км 20+808	до границы д.Ключи км 38+969	18,161	IV	18,161
			от границы д.Ключи км 39+871	до границы с.Аляты км 45+122	5,251	IV/V	1,129/4,122
	Кутулик-Аляты (в границах п.Кутулик)	п.Кутулик	от полосы отвода железной дороги по ул.Нагорная п.Кутулик км 0+000	до границы п.Кутулик км 2+171	2,171	IV	2,171
	Кутулик-Аляты (в границах с.Александровск)	с.Александровск	от границы с.Александровск км 7+779	до границы с.Александровск км 9+993	2,214	IV	2,214
	Кутулик-Аляты (в границах с.Зоны)	с.Зоны	от границы с.Зоны км 19+271	до границы с.Зоны км 20+808	1,537	IV	1,537
	Кутулик-Аляты (в границах д.Ключи)	д.Ключи	от границы д.Ключи км 38+969	до границы д.Ключи км 39+871	0,902	IV	0,902
	Кутулик-Аляты (в границах с.Аляты)	с.Аляты	от границы с.Аляты км 45+122	до дома № 182 по ул.Озерная с.Аляты км 49+869	4,747	V	4,747
25 ОП МЗ 25Н-042	**Подъезд к с.Иваническое**	**в том числе**	**от примыкания к полосе отвода на км 34+771 автодороги Кутулик-Аляты (км 0+022)**	**до примыкания к полосе отвода на км 0+000 автодороги Иваническое-Шалоты (км 7+660)**	**7,638**	**IV**	**7,638**
		Аларский	от примыкания к полосе отвода на км 34+771 автодороги Кутулик-Аляты (км 0+022)	до границы д.Отрадная км 2+638	2,616	IV	2,616
			от границы д.Отрадная км 3+367	до границы с.Иваническое км 5+542	2,175		2,175
	Подъезд к с.Иваническое (в границах д.Отрадная)	д.Отрадная	от границы д.Отрадная км 2+638	до границы д.Отрадная км 3+367	0,729	IV	0,729
	Подъезд к с.Иваническое (в границах с.Иваническое)	с.Иваническое	от границы с.Иваническое км 5+542	до примыкания к полосе отвода на км 0+000 автодороги Иваническое-Шалоты (км 7+660)	2,118	IV	2,118
25 ОП МЗ 25Н-043	**Кутулик-Бахтай-Хадахан**	**в том числе**	**от примыкания к полосе отвода на км 1711+755 автодороги «Байкал» М-53 (км 0+090)**	**с.Хадахан**	**48,627**	**V**	**48,627**
		Аларский	от примыкания к полосе отвода на км 1711+755 автодороги «Байкал» М-53 (км 0+090)	до границы с. Табарсук км 10+801	10,711	V	10,711
			от границы с. Табарсук км 11+255	до границы Аларского и Нукутского районов км 15+705	4,450	V	4,450
		Нукуткий	от границы Аларского и Нукутского районов км 15+705	до границы Нукутского и Алрского районов км 23+955	8,250	V	8,250
		Аларский	до границы Нукутского и Алрского районов км 23+955	до границы Аларского и Нукутского районов км 43+473	19,518	V	19,518
		Нукуткий	граница (Аларского) Нукутского района (км 43+473)	с.Хадахан (46+993)	3,520	IV	3,520
	с.Хадахан	с.Хадахан	с.Хадахан	с.Хадахан	**1,724**	IV	1,724
	Кутулик-Бахтай-Хадахан (в границах с. Табарсук)	с. Табарсук	от границы с. Табарсук км 10+801	до границы с. Табарсук км 11+255	0,454	V	0,454

25 ОП МЗ 25Н-044	**Подъезд к автовокзалу и ж/д вокзалу п.Кутулик**	**п.Кутулик**	**от примыкания к полосе отвода на км 1711+755 автодороги «Байкал» М-53 (км 0+090)**	**до полосы отвода железной дороги п.Кутулик км 2+988**	**2,989**	**IV**	**2,989**
25 ОП МЗ 25Н-045	**Балаганск-Саянск**	**в том числе**	**от примыкания к полосе отвода на км 73+380 автодороги Залари – Жигалово (км 0+000)**	**до городской черты г. Саянска км 74+685**	**74,685**	**IV**	**74,685**
		Балаганский	от примыкания к полосе отвода на км 73+380 автодороги Залари – Жигалово (км 0+000)	до границы Балаганского (Нукутского) района (км 6+130)	6,130	IV	6,130
			от границы Балаганского (Нукутского) района (км 15+984)	до границы Балаганского (Зиминского) района (км 49+801)	33,817	IV	33,817
		Нукутский	от границы Нукутского (Балаганского) района (км 6+130)	до границы Нукутского (Балаганского) района (км 7+214)	9,854	IV	9,854
			от границы Нукутского (Балаганского) района (км 8+945)	до границы Нукутского (Балаганского) района (км 15+984)			
			от границы Балаганского (Нукутского) района (км 7+214)	до границы Балаганского (Нукутского) района (км 8+945)			
		Зиминский	от границы (Балаганского) Зиминского района км 49+801	до городской черты г. Саянска км 74+685	24,884	IV	24,884
25 ОП МЗ 25Н-046	**Залари-Жигалово**	**в том числе**	**п.Залари**	**до примыкания к полосе автодороги Иркутск-Усть-Ордынский-Жигалово км 271+805**	**278,052**	**IV/нк**	**277,150/0,930**
		Заларинский	от границы земель н.п.Залари	до границы Заларинского (Нукутского) района (км 12+760)	7,939	IV	7,939
		п.Залари	п.Залари	п.Залари	2,607	IV	2,607
		Нукутский	от границы (Заларинского) Нукутского района (км 12+760)	до границы Нукутского (Балаганского) района (км 63+870)	51,110	IV	51,110
		Балаганский	от границы (Нукутского) Балаганского района (км 63+870)	до паромной переправы через Братское водохранилище (км 80+045 граница Балаганского (Усть-Удинского) района)	16,175	IV	16,175
		Переправа по льду р. Ангара (с подходами)	Братское водохранилище на участке Балаганск-Игжей	Братское водохранилище на участке Балаганск-Игжей	5,900	переправа по льду	5,900
		Подъезд к паромной переправе в районе с . Игжей	от паромной переправы (на правом берегу р. Ангара) (км 0+000)	до примыкания к полосе отводана на км 84+450 автодороги «Залари-Жигалово» (км 0+911)	0,911	н/к	0,911
		Усть-Удинский	от паромной переправы через Братское водохранилище (км 80+045 граница (Балаганского) Усть-Удинского района)	до границы Усть-Удинского (Жигаловского) района (км 180+509)	100,464	IV	100,464
		Переправа по льду р. Ангара (с подходами)	Братское водохранилище на участке Новая Уда-Чичково	Братское водохранилище на участке Новая Уда-Чичково	1,650	переправа по льду	1,650
		Жигаловский	от границы (Усть-Удинского) Жигаловского района км 180+509	до примыкания к полосе автодороги Иркутск-Усть-Ордынский-Жигалово км 271+805	91,296	IV	91,296
25 ОП МЗ 25Н-047	**Балаганск-Заславская**	**Балаганский**	**от примыкания к полосе отвода на км 8+033 автодороги Балаганск-Саянск**	**до границы д.Заславская на км 28+083**	**28,083**	**IV**	**28,083**

25 ОП МЗ 25Н-048	**Заславская-Шарагай**	**Балаганский**	**от примыкания к полосе отвода на км 26+393 автодороги Балаганск-Заславская**	**до границы с.Шарагай на км 21+298**	**21,298**	**IV**	**21,298**
25 ОП МЗ 25Н-049	**Подъезд к д.Одиса**	**Балаганский**	**от примыкания к полосе отвода на км 5+559 автодороги Балаганск-Саянск**	**до границы д.Одиса на км 0+778**	**0,778**	**V**	**0,778**
25 ОП МЗ 25Н-050	**Подъезд к д.Тарасовск**	**Балаганский**	**от примыкания к полосе отвода на км 12+665 автодороги Заславская-Шарагай**	**до границы д.Тарасовск на км 4+934**	**4,934**	**V**	**4,934**
25 ОП МЗ 25Н-051	**Подъезд к с.Бирит**	**Балаганский**	**от примыкания к полосе отвода на км 7+053 автодороги Балаганск-Заславская**	**до границы с.Бирит на км 2+328**	**2,328**	**V**	**2,328**
25 ОП МЗ 25Н-052	**Подъезд к с.Коновалово**	**Балаганский**	**от примыкания к полосе отвода на км 72+105 автодороги Залари-Жигалово**	**до границы с.Коновалово на км 12+963**	**18,447**	**IV**	**18,447**
25 ОП МЗ 25Н-053	**Подъезд к д.Ташлыкова**	**Балаганский**	**от примыкания к полосе отвода на км 5+929 автодороги Подъезд к с.Коновалово**	**до границы д.Ташлыкова на км 3+735**	**3,735**	**V**	**3,735**
25 ОП МЗ 25Н-054	**Тарасовск-Кумарейка**	**в том числе**	**от границы д.Тарасовск**	**до границы с.Кумарейка**	**19,183**	**V**	**19,183**
		Балаганский	от границы д.Тарасовск	до границы с.Кумарейка	18,308	V	18,308
		д.Тарасовск	от границы д.Тарасовск	до д.Тарсовск на 0+875 км	0,875	V	0,875
25 ОП МЗ 25Н-055	**Баяндай-Еланцы-Хужир**	**в том числе**	**от км 130 «Иркутск-Усть-Ордынский-Жигалово» (км 1+070)**	**ул. Байкальская (до примыкания к полосе отвода на км 0+000 автодороги «Хужир-Харанцы» (км 161+189)**	**183,392**	**IV**	**183,392**
	Баяндай-Еланцы-Хужир	Баяндаевский	от км 130 «Иркутск-Усть-Ордынский-Жигалово» (км 1+070)	до границы Баяндаевского (Ольхонского) района (км 22+285)	21,215	IV	21,215
	Баяндай-Еланцы-Хужир	Ольхонский	от границы (Баяндаевского) Ольхонского района (км 22+285)	до причальных сооружений паромной переправы на о. Ольхон	103,060	IV	103,060
	Баяндай-Еланцы-Хужир	Ольхонский	от причальных сооружений на острове Ольхон (км 124+242)	до автобусной остановки п. Хужир (км 159+532)	35,290	IV	35,290
	Баяндай-Еланцы-Хужир	п. Хужир	ул. Советская (от примыкания к полосе отвода на км 159+532 автодороги «Баяндай-Еланцы-Хужир») (км 159+532)	ул. Советская (до примыкания к ул. Байкальская) (км 159+812)	0,280	IV	0,280
	Баяндай-Еланцы-Хужир	п. Хужир	ул. Байкальская (от примыкания к ул. Советская) (км 159+812)	ул. Байкальская (до примыкания к полосе отвода на км 0+000 автодороги «Хужир-Харанцы» (км 161+189)	1,377	IV	1,377
	Подъезд к ледовой переправе на о.Ольхон	Ольхонский	от границы землепользования а/д «Баяндай-Еланцы-Хужир» на км 117+610	до побережья оз.Байкал в заливе Куркут	3,305	н/к	3,305
	Переправа по льду Малое море оз.Байкал	Ольхонский	от побережья оз.Байкал в заливе Куркут	до побережья оз.Байкал в заливе «Иркутская Губа»	11,800	переправа по льду	11,800
	Подъезд к ледовой переправе на о.Ольхон	Ольхонский	от побережья оз.Байкал в заливе «Иркутская Губа»	до границы землепользования а/д «Баяндай-Еланцы-Хужир» на км 135+600м	7,065	н/к	7,065
25 ОП МЗ 25Н-056	**Иркутск-Усть-Ордынский-Жигалово**	**в том числе**	**от км 5 + 685**	**до границы р.п. Жигалово км 388+771**	**383,113**	**II/III/IV**	**59,565/ 186,052/ 137,469**
	Иркутск-Усть-Ордынский-Жигалово	Иркутский	от км 5 + 685	до км 6+292	0,607	II	0,607

		Иркутский	от км 6+292	до границы Иркутского (Эхирит-Булагатского) района (км 48+660)	42,368	II	42,368
		Эхирит-Булагатский	от границы (Иркутского) Эхирит-Булагатского района (км 48+660)	до п.Усть-Ордынский (км 65+250)	16,590	II	16,590
		Эхирит-Булагатский	от км 65+250 автодороги Иркутск-Усть-Ордынский-Жигалова	до границы (Эхирит-Булагатского) Баяндаевского района км 103+349	38,099	III	38,099
		Баяндаевский	от границы (Эхирит-Булагатского) Баяндаевского района км 103+349	до границы Баяндаевского (Качугского) района км 185+335	81,986	III	81,986
		Качугский	от границы (Баяндаевского) Качугского района (км 185+335)	до границы с. Никилей (км 217+245)	31,910	III	31,910
		с. Никилей	от границы с. Никилей (км 217+245)	до границы с. Никилей (км 218+872)	1,627	III	1,627
		Качугский	от границы с. Никилей (км 218+872)	до границы р.п. Качуг (251+242)	32,370	III	32,370
		р.п. Качуг	от границы р.п. Качуг (251+242)	до границы р.п. Качуг (259+387)	8,145	III/IV	1,940/6,205
		Качугский	от границы р.п. Качуг (259+387)	до границы д. Шишкина (274+654)	15,267	IV	15,267
		д. Шишкина	от границы д. Шишкина (274+654)	до границы д. Шишкина (276+027)	1,373	IV	1,373
		Качугский	от границы д. Шишкина (276+027)	до границы д. Куницына (293+371)	17,344	IV	17,344
		д. Куницына	от границы д. Куницына (293+371)	до границы д. Куницына (293+929)	0,558	IV	0,558
		Качугский	от границы д. Куницына (293+929)	до границы д. Тюменцева (311+719)	17,790	IV	17,790
		д. Тюменцева	от границы д. Тюменцева (311+719)	до границы д. Тюменцева (312+963)	1,244	IV	1,244
		Качугский	от границы д. Тюменцева (312+963)	до границы Качугского (Жигаловского) района (км 324+258)	11,322	IV	11,322
		Жигаловский	от границы (Качугского) Жигаловского района км 324+258	до границы р.п. Жигалово км 388+771	64,513	IV	64,513
25 ОП МЗ 25Н-057	**Подъезд к с.Баяндай**	**в том числе**	**от примыкания к полосе отвода на км 129+200 автодороги Иркутск-Усть-Ордынский-Жигалово (км 0+058)**	**до примыкания к полосе отвода на км 0+555 автодороги Баяндай-Покровка (км 2+026)**	**1,968**	**IV**	**1,968**
		Баяндаевский	от примыкания к полосе отвода на км 129+200 автодороги Иркутск-Усть-Ордынский-Жигалово (км 0+058)	до границы с.Баяндай км 0+380	0,322	IV	0,322
		с.Баяндай	от границы с.Баяндай км 0+380	до примыкания к полосе отвода на км 0+555 автодороги Баяндай-Покровка (км 2+026)	1,646	IV	1,646
25 ОП МЗ 25Н-058	**Баяндай-Нагалык**	**в том числе**	**от здания администрации по ул.Бутунаева, 2 с.Баяндай км 0+000**	**до примыкания к полосе отвода на км 17+124 а/д «Иркутск-Усть-Ордынский-Жигалово»-Нагалык-Еленинск-Вершининск км 15+603**	**15,603**	**IV**	**15,603**
		Баяндаевский	от границы с. Баяндай км 1+905	до границы с. Нагалык км 14+248	12,343	IV	12,343
		с. Баяндай	от здания администрации по ул.Бутунаева, 2 с.Баяндай км 0+000	до границы с. Баяндай км 1+905	1,905	IV	1,905
		с. Нагалык	от границы с. Нагалык км 14+248	до примыкания к полосе отвода на км 17+124 а/д «Иркутск-Усть-Ордынский-Жигалово»-Нагалык-Еленинск-Вершининск км 15+603	1,355	IV	1,355
25 ОП МЗ 25Н-059	**Половинка-Васильевка-Люры**	**в том числе**	**от примыкания к полосе отвода на км 144+745 автодороги Иркутск-Усть-**	**до примыкания к полосе отвода на км 123+645 автодороги Иркутск-**	**35,236**	**IV /V**	**25,6/9,636**

			Ордынский-Жигалово (км 0+014)	**Усть-Ордынский-Жигалово (км 35+250)**			
		Баяндаевский	от примыкания к полосе отвода на км 144+745 автодороги Иркутск-Усть-Ордынский-Жигалово (км 0+014)	до границы д.Зангут км 0+807	0,793	IV	0,793
			от границы д.Зангут км 0+909	до границы с.Васильевка км 8+580	7,671	IV	7,671
			от границы с.Васильевка км 9+990	до границы д.Толстовка км 12+408	2,418	IV	2,418
			от границы д.Толстовка км 13+315	до границы с.Тургеневка км 17+201	3,886	IV	3,886
			от границы с.Тургеневка км 19+485	до примыкания к полосе отвода на км 9+208 автодороги Баяндай-Еланцы-Хужир (км 20+792)	1,307	IV	1,307
			от примыкания к полосе отвода на км 8+771 автодороги Баяндай-Еланцы-Хужир (км 20+792)	до границы д.Бохолдой км 29+880	9,088	IV/V	4,822/4,266
			от границы д.Бохолдой км 30+900	до границы д.Люры км 32+731	1,831	V	1,831
			от границы д.Люры км 35+225	до примыкания к полосе отвода на км 123+645 автодороги Иркутск-Усть-Ордынский-Жигалово (км 35+250)	0,025	V	0,025
		д.Зангут	от границы д.Зангут км 0+807	до границы д.Зангут км 0+909	0,102	IV	0,102
		с.Васильевка	от границы с.Васильевка км 8+580	до границы с.Васильевка км 9+990	1,410	IV	1,410
		д.Толстовка	от границы д.Толстовка км 12+408	до границы д.Толстовка км 13+315	0,907	IV	0,907
		с.Тургеневка	от границы с.Тургеневка км 17+201	до границы с.Тургеневка км 19+485	2,284	IV	2,284
		д.Бохолдой	от границы д.Бохолдой км 29+880	до границы д.Бохолдой км 30+900	1,020	V	1,020
		д.Люры	от границы д.Люры км 32+731	до границы д.Люры км 35+225	2,494	V	2,494
25 ОП МЗ 25Н-060	**Алужино-Наумовка-Ользоны**	**в том числе**	**от примыкания к полосе отвода на км 38+204 автодороги «Усть-Ордынский-Качуг» – Захал (до границы района) (Оек-Ревякина-Усть-Ордынский) км (0+000)**	**до примыкания к полосе отвода на км 105+415 автодороги Иркутск-Усть-Ордынский-Жигалово (км 58+766)**	**58,742**	**IV**	**58,742**
	Алужино-Корсук-Наумовка до границы района	с.Алужино	от примыкания к полосе отвода на км 38+204 автодороги «Усть-Ордынский-Качуг» – Захал (до границы района) (Оек-Ревякина-Усть-Ордынский) км (0+000)	до границы с.Алужино км 0+422	0,422	IV	0,422
		Эхирит-Булагатский	от границы с.Алужино км 0+422	до границы д. Харанут км 12+534	12,112	IV	12,112
		д. Харанут	от границы д. Харанут км 12+534	до границы д. Харанут км 16+165	3,631	IV	3,631
		Эхирит-Булагатский	от границы д. Харанут км 16+165	до границы д. Шохтой км 25+260	9,095	IV	9,095
		д. Шохтой	от границы д. Шохтой км 25+260	до границы д. Шохтой км 26+725	1,465	IV	1,465
		Эхирит-Булагатский	от границы д. Шохтой км 26+725	29км+861 а/д Алужино-Корсук-Наумовка до границы района	3,112	IV	3,112
	Алужино-Наумовка-Ользоны	Баяндаевский	от границы Эхирит-Булагатского и Баяндаевского районов км 29+861	до границы д.Наумовка км 30+368	0,507	IV	0,507
			от границы д.Наумовка км 31+414	до границы д.Загатуй км 43+463	12,049		12,049
			от границы д.Загатуй км 46+259	до границы с.Ользоны км 54+083	10,824		10,824
			от границы с.Ользоны км 55+481	до примыкания к полосе отвода на км 105+415 автодороги Иркутск-Усть-Ордынский-Жигалово (км 55+766)	0,285		0,285

		д.Наумовка	от границы д.Наумовка км 30+368	до границы д.Наумовка км 31+414	1,046	IV	1,046
		д.Загатуй	от границы д.Загатуй км 43+463	до границы д.Загатуй км 46+259	2,796	IV	2,796
		с.Ользоны	от границы с.Ользоны км 54+083	до границы с.Ользоны км 55+481	1,398	IV	1,398
25 ОП МЗ 25Н-061	**«Иркутск-Усть-Ордынский-Жигалово»-Нагалык-Еленинск-Вершининск**	**в том числе**	**от примыкания к полосе отвода на км 121+070 автодороги Иркутск-Усть-Ордынский-Жигалово (км 0+046)**	**до границы д.Вершининск км 36+876**	**36,890**	**V**	**36,890**
		Баяндаевский	от примыкания к полосе отвода на км 121+070 автодороги Иркутск-Усть-Ордынский-Жигалово (км 0+046)	до границы с.Нагалык км 15+744	15,698	V	15,698
			от границы с.Нагалык км 17+787	до границы д.НухуНур км 21+698	3,911		3,911
			от границы д.НухуНур км 22+998	до границы д.Еленинск км 29+868	6,870		6,870
			от границы д.Еленинск км 31+288	до границы д.Вершининск км 36+876	5,648		5,648
		с.Нагалык	от границы с.Нагалык км 15+744	до границы с.Нагалык км 17+787	2,043	V	2,043
		д.НухуНур	от границы д.НухуНур км 21+698	до границы д.НухуНур км 22+998	1,300	V	1,300
		д.Еленинск	от границы д.Еленинск км 29+868	до границы д.Еленинск км 31+288	1,420	V	1,420
25 ОП МЗ 25Н-062	**Ользоны-Кокорина**	**Баяндаевский**	**от примыкания к полосе отвода на км 105+415 автодороги Иркутск-Усть-Ордынский-Жигалово (км 0+088)**	**до границы д.Кокорина км 17+253**	**17,165**	**IV**	**17,165**
25 ОП МЗ 25Н-063	**«Иркутск-Усть-Ордынский-Жигалово»-Байша**	**Баяндаевский**	**от примыкания к полосе отвода на км 155+592 автодороги Иркутск-Усть-Ордынский-Жигалово (км 0+065)**	**до границы с.Байша км 27+330**	**27,265**	**IV**	**27,265**
25 ОП МЗ 25Н-064	**Байша-Нагатай**	**в том числе**	**от примыкания к полосе отвода на км 26+826 автодороги «Иркутск-Усть-Ордынский-Жигалово»-Байша (км 0+020)**	**до границы д.Нагатай км 15+273**	**15,253**	**IV**	**15,253**
		Баяндаевский	от примыкания к полосе отвода на км 26+826 автодороги «Иркутск-Усть-Ордынский-Жигалово»-Байша (км 0+020)	до границы д.Малан км 12+225	12,205	IV	12,205
			от границы д.Малан км 12+644	до границы д.Нагатай км 15+273	2,629		2,629
		д.Малан	от границы д.Малан км 12+225	до границы д.Малан км 12+644	0,419	IV	0,419
25 ОП МЗ 25Н-065	**«Иркутск-Усть-Ордынский-Жигалово»-Бахай-Загатуй**	**в том числе**	**от примыкания к полосе отвода на км 117+275 автодороги Иркутск-Усть-Ордынский-Жигалово (км 0+053)**	**до примыкания к полосе отвода на км 45+845 автодороги Алужино-Наумовка-Ользоны (км 9+609)**	**9,556**	**IV**	**9,556**
		Баяндаевский	от примыкания к полосе отвода на км 117+275 автодороги Иркутск-Усть-Ордынский-Жигалово (км 0+053)	до границы д.Загатуй км 9+329	9,276	IV	9,276
		д.Загатуй	от границы д.Загатуй км 9+329	до примыкания к полосе отвода на км 45+845 автодороги Алужино-Наумовка-Ользоны (км 9+609)	0,280	IV	0,280
25 ОП МЗ 25Н-066	**«Иркутск-Усть-Ордынский-Жигалово»-Бадагуй**	**в том числе**	**от примыкания к полосе отвода на км 110+928 автодороги Иркутск-Усть-Ордынский-Жигалово (км 0+015)**	**до примыкания к полосе отвода на км 8+940 автодороги «Иркутск-Усть-Ордынский-Жигалово»-Нагалык-Еленинск-Вершининск (км 8+444)**	**8,429**	**IV**	**8,429**

		Баяндаевский	от примыкания к полосе отвода на км 110+928 автодороги Иркутск-Усть-Ордынский-Жигалово (км 0+015)	до границы д.Маралтуй км 3+098	3,083	IV	3,083
			от границы д.Эдыгей км 4+814	до границы д.Бадагуй км 6+480	1,666		1,666
			от границы д.Бадагуй км 7+252	до примыкания к полосе отвода на км 8+940 автодороги «Иркутск-Усть-Ордынский-Жигалово»-Нагалык-Еленинск-Вершининск (км 8+444)	1,192		1,192
		д.Маралтуй	от границы д.Маралтуй км 3+098	до границы д.Маралтуй км 3+719	0,621	IV	0,621
		д.Эдыгей	от границы д.Эдыгей км 3+719	до границы д.Эдыгей км 4+814	1,095	IV	1,095
		д.Бадагуй	от границы д.Бадагуй км 6+480	до границы д.Бадагуй км 7+252	0,772	IV	0,772
25 ОП МЗ 25Н-067	**Хогот-Старый Хогот**	**в том числе**	**от границы с.Хогот км 0+557**	**до примыкания к полосе отвода на км 11+860 автодороги «Иркутск-Усть-Ордынский-Жигалово»-Байша (км 8+264)**	**7,606**	**IV**	**7,606**
		Баяндаевский	от границы с.Хогот км 0+557	до примыкания к полосе отвода на км 162+970 автодороги Иркутск-Усть-Ордынский-Жигалово (км 0+853)	0,296	IV	0,296
			от примыкания к полосе отвода на км 162+970 автодороги Иркутск-Усть-Ордынский-Жигалово (км 0+954)	до примыкания к полосе отвода на км 11+860 автодороги «Иркутск-Усть-Ордынский-Жигалово»-Байша (км 8+264)	7,310	IV	7,310
25 ОП МЗ 25Н-068	**«Иркутск-Усть-Ордынский-Жигалово»-Маяк**	**в том числе**	**от примыкания к полосе отвода на км 139+580 автодороги Иркутск-Усть-Ордынский-Жигалово (км 0+040)**	**до границы п.Маяк км 4+867**	**4,827**	**IV**	**4,827**
		Баяндаевский	от примыкания к полосе отвода на км 139+580 автодороги Иркутск-Усть-Ордынский-Жигалово (км 0+040)	до границы д.Шаманка км 0+766	0,726	IV	0,726
			от границы д.Шаманка км 2+310	до границы п.Маяк км 4+867	2,557		2,557
		д.Шаманка	от границы д.Шаманка км 0+766	до границы д.Шаманка км 2+310	1,544	IV	1,544
25 ОП МЗ 25Н-069	**Подъезд к с.Хадай**	**в том числе**	**от примыкания к полосе отвода на км 35+340 автодороги Алужино-Наумовка-Ользоны (км 0+018)**	**до примыкания к полосе отвода на км 0+000 автодороги Хадай-Хиней (км 2+072)**	**2,054**	**V**	**2,054**
		Баяндаевский	от примыкания к полосе отвода на км 35+340 автодороги Алужино-Наумовка-Ользоны (км 0+018)	до границы с.Хадай км 1+798	1,780	V	1,780
		с.Хадай	от границы с.Хадай км 1+798	до примыкания к полосе отвода на км 0+000 автодороги Хадай-Хиней (км 2+072)	0,274	V	0,274
25 ОП МЗ 25Н-070	**Хадай-Хиней**	**в том числе**	**от примыкания к полосе отвода на км 2+072 автодороги Подъезд к с.Хадай (км 0+000)**	**до примыкания к полосе отвода на км 1+870 автодороги Подъезд к д. Хиней (км 4+925)**	**4,925**	**V**	**4,925**
		Баяндаевский	от границы с.Хадай км 0+377	до границы д.Ныгей км 1+780	1,403	V	1,403
			от границы д.Ныгей км 2+057	до границыд.Хиней км 4+762	2,705		2,705
		с.Хадай	от примыкания к полосе отвода на км 2+072 автодороги Подъезд к с.Хадай (км 0+000)	до границы с.Хадай км 0+377	0,377	V	0,377

		д.Ныгей	от границы д.Ныгей км 1+780	до границы д.Ныгей км 2+057	0,277	V	0,277
		д.Хиней	от границы д.Хиней км 4+762	до примыкания к полосе отвода на км 1+870 автодороги Подъезд к д. Хиней (км 4+925)	0,163	V	0,163
25 ОП МЗ 25Н-071	**Кокорина-Онгой**	**Баяндаевский**	**от примыкания к полосе отвода на км 13+128 автодороги Ользоны-Кокорина (км 0+009)**	**до границы д.Онгой км 3+984**	**3,975**	**V**	**3,975**
25 ОП МЗ 25Н-072	**Васильевка-Харагун**	**в том числе**	**от примыкания к полосе отвода на км 8+815 автодороги Половинка-Васильевка-Люры (км 0+011)**	**до границы д.Харагун км 4+515**	**4,504**	**IV**	**4,504**
		Баяндаевский	от границы с.Васильевка км 0+773	до границы д.Харагун км 4+515	3,742	IV	3,742
		с.Васильевка	от примыкания к полосе отвода на км 8+815 автодороги Половинка-Васильевка-Люры (км 0+011)	до границы с.Васильевка км 0+773	0,762	IV	0,762
25 ОП МЗ 25Н-073	**Хогот-Духовщина**	**в том числе**	**от дома № 18 А по ул.Индивидуальная с.Хогот км 0+000**	**до границы д.Духовщина км 8+134**	**8,134**	**V**	**8,134**
		Баяндаевский	от границы с.Хогот км 1+092	до границы д.Духовщина км 8+134	7,042	V	7,042
		с.Хогот	от дома № 18 А по ул.Индивидуальная с.Хогот км 0+000	до границы с.Хогот км 1+092	1,092	V	1,092
25 ОП МЗ 25Н-074	**Шутхалун-Хотогор**	**Баяндаевский**	**от примыкания к полосе отвода на км 169+505 автодороги Иркутск-Усть-Ордынский-Жигалово (км 0+040)**	**до границы д.Хотогор км 6+464**	**6,424**	**V**	**6,424**
25 ОП МЗ 25Н-075	**Васильевка-Лидинская**	**Баяндаевский**	**от примыкания к полосе отвода на км 0+846 автодороги Васильевка-Харагун (км 0+010)**	**до границы д.Лидинская км 3+783**	**3,773**	**V**	**3,773**
25 ОП МЗ 25Н-076	**Молой-Бадагуй**	**в том числе**	**от примыкания к полосе отвода на км 9+135 автодороги «Иркутск-Усть-Ордынский-Жигалово»-Нагалык-Еленинск-Вершининск (км 0+018)**	**до примыкания к полосе отвода на км 6+687 автодороги «Иркутск-Усть-Ордынский-Жигалово»-Бадагуй (км 3+693)**	**2,801**	**IV**	**2,801**
		Баяндаевский	от примыкания к полосе отвода на км 9+135 автодороги «Иркутск-Усть-Ордынский-Жигалово»-Нагалык-Еленинск-Вершининск (км 0+018)	до границы д.Молой км 1+313	1,295	IV	1,295
			от границы д.Молой км 2+187	до границы д.Бадагуй км 3+087	0,900		0,900
		д.Бадагуй	от границы д.Бадагуй км 3+087	до примыкания к полосе отвода на км 6+687 автодороги «Иркутск-Усть-Ордынский-Жигалово»-Бадагуй (км 3+693)	0,606	IV	0,606
25 ОП МЗ 25Н-077	**Подъезд к с.Половинка**	**в том числе**	**от примыкания к полосе отвода на км 143+010 автодороги Иркутск-Усть-Ордынский-Жигалово (км 0+044)**	**до примыкания к полосе отвода на км 145+340 автодороги Иркутск-Усть-Ордынский-Жигалово (км 4+225) и до юго-западной границы с.Половинка км 1+443**	**0,641**	**IV**	**0,641**
		Баяндаевский	от примыкания к полосе отвода на км 143+010 автодороги Иркутск-Усть-Ордынский-Жигалово (км 0+044)	до юго-восточной границы с.Половинка км 0+116	0,072	IV	0,072

			от северо-восточной границы с.Половинка км 2+438	до примыкания к полосе отвода на км 145+340 автодороги Иркутск-Усть-Ордынский-Жигалово (км 3+007)	0,569	IV	0,569
25 ОП МЗ 25Н-078	**Подъезд к д.Шехаргун**	**Баяндаевский**	**от примыкания к полосе отвода на км 5+630 автодороги Баяндай-Покровка (км 0+017)**	**до границы д.Шехаргун км 0+398**	**0,381**	**IV**	**0,381**
25 ОП МЗ 25Н-079	**Подъезд к д.Хиней**	**в том числе**	**от примыкания к полосе отвода на км 41+120 автодороги Алужино-Наумовка-Ользоны (км 0+020)**	**до примыкания к полосе отвода на км 4+925 автодороги Хадай-Хиней (км 1+870)**	**1,850**	**IV**	**1,850**
		Баяндаевский	от примыкания к полосе отвода на км 41+120 автодороги Алужино-Наумовка-Ользоны (км 0+020)	до границы д.Хиней км 1+044	1,024	IV	1,024
		д.Хиней	от границы д.Хиней км 1+044	до примыкания к полосе отвода на км 4+925 автодороги Хадай-Хиней (км 1+870)	0,826	IV	0,826
25 ОП МЗ 25Н-080	**Бадагуй-Каменка**	**Баяндаевский**	**от примыкания к полосе отвода на км 5+131 автодороги «Иркутск-Усть-Ордынский-Жигалово»-Бадагуй (км 0+014)**	**до примыкания к полосе отвода на км 3+590 автодороги Подъезд к д.Каменка (км 8+609)**	**8,595**	**V**	**8,595**
25 ОП МЗ 25Н-081	**Подъезд к д.Каменка**	**в том числе**	**от примыкания к полосе отвода на км 117+400 автодороги Иркутск-Усть-Ордынский-Жигалово (км 0+015)**	**до примыкания к полосе отвода на км 8+609 автодороги Бадагуй-Каменка (км 3+590)**	**3,575**	**V**	**3,575**
		Баяндаевский	от примыкания к полосе отвода на км 117+400 автодороги Иркутск-Усть-Ордынский-Жигалово (км 0+015)	до границы д.Каменка км 3+317	3,302	V	3,302
		д.Каменка	от границы д.Каменка км 3+317	до примыкания к полосе отвода на км 8+609 автодороги Бадагуй-Каменка (км 3+590)	0,273	V	0,273
25 ОП МЗ 25Н-082	**Баяндай-Покровка**	**в том числе**	**от здания администрации по ул.Бутунаева, 2 с.Баяндай км 0+000**	**до примыкания к полосе отвода на км 136+820 автодороги Иркутск-Усть-Ордынский-Жигалово (км 6+696)**	**6,696**	**IV**	**6,696**
		Баяндаевский	от границы с.Покровка км 4+508	до примыкания к полосе отвода на км 136+820 автодороги Иркутск-Усть-Ордынский-Жигалово (км 6+696)	2,188	IV	2,188
		с.Баяндай	от здания администрации по ул.Бутунаева, 2 с.Баяндай км 0+000	до границы с.Баяндай км 2+438	2,438	IV	2,438
		с.Покровка	от границы с.Покровка км 2+438	до границы с.Покровка км 4+508	2,070	IV	2,070
25 ОП МЗ 25Н-083	**Подъезд к д.Улан**	**Баяндаевский**	**от примыкания к полосе отвода на км 4+721 автодороги «Иркутск-Усть-Ордынский-Жигалово»-Байша (км 0+022)**	**до границы д.Улан км 0+266**	**0,244**	**V**	**0,244**
25 ОП МЗ 25Н-084	**Подъезд к д.Тыпхысыр**	**Баяндаевский**	**от примыкания к полосе отвода на км 8+478 автодороги Баяндай-Нагалык (км 0+020)**	**до границы д.Тыпхысыр км 3+410**	**3,390**	**V**	**3,390**
25 ОП МЗ 25Н-085	**Шутхалун-Кайзаран**	**Баяндаевский**	**от примыкания к полосе отвода на км 171+565 автодороги Иркутск-Усть-Ордынский-Жигалово (км 0+020)**	**до границы д.Кайзаран км 4+404**	**4,384**	**V**	**4,384**

25 ОП МЗ 25Н-086	**Люры-Бахай**	**Баяндаевский**	**от примыкания к полосе отвода на км 32+352 автодороги Половинка-Васильевка-Люры (км 0+021)**	**до км 6+408 автодороги Люры-Бахай**	**6,387**	**IV**	**6,387**
25 ОП МЗ 25Н-087	**«Иркутск-Усть-Ордынский-Жигалово»-Хандагай-Хогот**	**в том числе**	**от примыкания к полосе отвода на км 155+415 автодороги Иркутск-Усть-Ордынский-Жигалово (км 0+046)**	**до примыкания к полосе отвода на км 160+825 автодороги Иркутск-Усть-Ордынский-Жигалово (км 14+667)**	**12,234**	**IV /V**	**6,884/5,35**
		Баяндаевский	от примыкания к полосе отвода на км 155+415 автодороги Иркутск-Усть-Ордынский-Жигалово (км 0+046)	до границы д.Хандагай км 5+396	5,350	V	5,350
			от границы д.Хандагай км 7+783	до примыкания к полосе отвода на км 160+825 автодороги Иркутск-Усть-Ордынский-Жигалово (км 14+667)	6,884	IV	6,884
25 ОП МЗ 25Н-088	**«Иркутск-Усть-Ордынский-Жигалово»-Мельзан**	**Баяндаевский**	**от примыкания к полосе отвода на км 133+385 автодороги Иркутск-Усть-Ордынский-Жигалово (км 0+025)**	**до границы д.Мельзан км 2+654**	**2,629**	**V**	**2,629**
25 ОП РЗ 25К-089	**Таксимо-Бодайбо**	**Бодайбинский**	**от границы Бодайбинского района (Республика Бурятия) км 44+123**	**до берега р. Витим км 220+684**	**176,561**	**IV**	**176,561**
25 ОП МЗ 25Н-090	**Бодайбо-Мама**	**в том числе**	**от примыкания к ул. Техническая г. Бодайбо км 0+000**	**до границы южной границы р.п. Мама км 130+564**	**178,869**	**V / н/к**	**107,057/ 25,332**
		Бодайбинский	от западной границы г. Бодайбо км 0+000	до паромной переправы через р.Витим км 9+951	9,951	V	9,951
		Зимник	на участке Бодайбо-Мамакан	на участке Бодайбо-Мамакан	0,960	зимник	0,960
		Зимник	на участке Мусковит – Мамакан	на участке Мусковит – Мамакан	45,520	зимник	45,520
		Бодайбинский	от км 9+951 автодороги Бодайбо-Мама	до границы Бодайбинского (Мамско-Чуйского) района км 24 +289	14,338	V	14,338
		г. Бодайбо	от примыкания к ул. Техническая г. Бодайбо км 0+000	до западной границы г. Бодайбо км 1+825	1,825	V	1,825
		Мамско-Чуйский	от границы Бодайбинского (Мамско-Чуйского) района км 24+289	до границы южной границы р.п. Мама км 130+564	106,275	V / н/к	80,943/ 25,332
25 ОП МЗ 25Н-091	**Бодайбо-Кропоткин**	**в том числе**	**от участка №91 по ул. МК-135 г. Бодайбо км 0+000**	**до примыкания к ул. Октябрьская р.п. Кропоткин км 126+312**	**126,312**	**IV**	**126,312**
		Бодайбинский	от границы г. Бодайбо км 2+643	до границы п. Кяхтинский км 12+834	110,571	IV	110,571
			от границы п. Кяхтинский км 14+323	до границы р.п. Балахнинский км 22+087			
			от границы р.п. Балахнинский км 23+705	до границы п. Апрельск км 57+233			
			от границы п. Апрельск км 58+942	до границы р.п. Артемовский км 60+154			
			от границы р.п. Артемовский км 66+792	до границы р.п. Кропоткин км 124+668			
	Бодайбо-Кропоткин (в границах г. Бодайбо)	г. Бодайбо	от участка №91 по ул. МК-135 г. Бодайбо км 0+000	до границы г. Бодайбо км 2+643	2,643	IV	2,643
	Бодайбо-Кропоткин (в границах п. Кяхтинский)	п. Кяхтинский	от границы п. Кяхтинский км 12+834	до границы п. Кяхтинский км 14+323	1,489	IV	1,489
	Бодайбо-Кропоткин (в границах р.п. Балахнинский)	р.п. Балахнинский	от границы р.п. Балахнинский км 22+087	до границы р.п. Балахнинский км 23+705	1,618	IV	1,618

	Бодайбо-Кропоткин (в границах п. Апрельск)	п. Апрельск	от границы п. Апрельск км 57+233	до границы п. Апрельск км 58+942	1,709	IV	1,709
	Бодайбо-Кропоткин (в границах р.п. Артемовский)	р.п. Артемовский	от границы р.п. Артемовский км 60+154	до границы р.п. Артемовский км 66+792	6,638	IV	6,638
	Бодайбо-Кропоткин (в границах р.п. Кропоткин)	р.п. Кропоткин	от границы р.п. Кропоткин км 124+668	до примыкания к ул. Октябрьская р.п. Кропоткин км 126+312	1,644	IV	1,644
25 ОП МЗ 25Н-092	**Кропоткин-Перевоз**	**в том числе**	**от примыкания к полосе отвода на км 126+312 автодороги Бодайбо-Кропоткин км 0+006**	**до паромной переправы через р. Жуя км 154+630**	**154,624**	**V**	**154,624**
		Бодайбинский	от границы р.п. Кропоткин км 1+839	до паромной переправы через р. Жуя км 154+630	152,791	V	152,791
	Кропоткин-Перевоз (в границах р.п. Кропоткин)	р.п. Кропоткин	от примыкания к полосе отвода на км 126+312 автодороги Бодайбо-Кропоткин км 0+006	до границы р.п. Кропоткин км 1+839	1,833	V	1,833
25 ОП МЗ 25Н-093	**Подъезд к п. Маракан**	**Бодайбинский**	**от примыкания к полосе отвода на км 103+023 автодороги Бодайбо-Кропоткин км 0+028**	**до границы п. Маракан км 51+153**	**51,125**	**V**	**51,125**
25 ОП МЗ 25Н-094	**Бохан-Свирск**	**в том числе**	**от дома № 71 по ул.Калинина п.Бохан км 0+000**	**до пристани на р.Ангара (с. Каменка) км 33+108**	**37,766**	**IV**	**37,766**
	Бохан-Свирск (в границах п.Бохан)	п.Бохан	от дома № 71 по ул.Калинина п.Бохан км 0+000	до северо-восточной границы п.Бохан км 0+158	0,158	IV	0,158
		Боханский	от северо-восточной границы п. Бохан км 0+000	до пристани на р.Ангара (с. Каменка) км 33+108	33,108	IV	33,108
	Переправа по льду р. Ангара (с подходами)	Боханский	от пристани на р. Ангара (с. Каменка)	г. Свирск в районе ул. Нагорная	4,500	переправа по льду	4,500
25 ОП МЗ 25Н-095	**Иркутск-Оса-Усть-Уда**	**в том числе**	**от границы городской черты г.Иркутска км 0+000**	**до примыкания к полосе отвода на км 96+454 автодороги Залари-Жигалово (км 262+083)**	**262,083**	**III/IV**	**59,018/ 203,065**
		Иркутский	от границы городской черты г.Иркутска км 0+000	до границы Иркутского (Боханского) района км 57+018	57,018	III	57,018
		Боханский	от границы Иркутского (Боханского) района км 57+018	до границы Боханского (Осинского) района (км 129+673)	72,655	IV	72,655
		Осинский	от границы (Боханского) Осинского района км 129+673	до границы Осинского (Усть-Удинского) района км 214+780	85,107	III/IV	2,0/ 83,107
		Усть-Удинский	от границы (Осинского) Усть-Удинского района км 214+780	до примыкания к полосе отвода на км 96+454 автодороги Залари-Жигалово (км 262+083)	47,303	IV	47,303
25 ОП МЗ 25Н-096	**Усть-Ордынский-Оса**	**в том числе**	**от примыкания к полосе отвода на км 4+270 м автодороги «подъезд к п. Усть-Ордынский» (км 0+000)**	**до примыкания к полосе отвода на км 1+227 а/д «Подъезд к с. Оса» км 97+249**	**97,219**	**IV**	**97,219**
		п.Усть-Ордынский	от примыкания к полосе отвода на км 4+270 автодороги «подъезд к п. Усть-Ордынский» (км 0+000)	до границы п. Усть-Ордынский км 6+555	6,555	IV	6,555
		Эхирит-Булагатский	от границы п. Усть-Ордынский км 6+555	до границы с. Кулункун км 8+214	1,659	IV	1,659
		с. Кулункун	от границы с. Кулункун км 8+214	до границы с. Кулункун км 9+671	1,457	IV	1,457
		Эхирит-Булагатский	от границы с. Кулункун км 9+671	до границы Эхирит-Булагатского (Иркутского) района (км 31+916)	22,215	IV	22,215

		Иркутский	от границы (Эхирит-Булагатского) Иркутского района (км 31+916)	до границы Иркутского (Боханского) района (км 43+234)	11,318	IV	11,318
		Боханский	от границы (Иркутского) Боханского района (км 43+234)	до границы Боханского (Осинского) района (км 72+170)	28,936	IV	28,936
		Осинский	от границы (Боханского) Осинского района (км 72+170)	до примыкания к полосе отвода на км 1+227 а/д «Подъезд к с. Оса» км 97+249	25,079	IV	25,079
25 ОП МЗ 25Н-097	**Бохан-Тихоновка**	**в том числе**	**от примыкания к полосе отвода на км 114+109 автодороги Иркутск-Оса-Усть-Уда (км 0+097)**	**до примыкания к полосе отвода на км 65+185 автодороги Усть-Ордынский-Оса (км 34+816)**	**34,719**	**IV**	**34,719**
		Боханский	от границы д.Херетин км 1+078	до границы д.Шунта км 2+822	1,744	IV	1,744
			от границы д.Шунта км 3+276	до границы д.Харатирген км 5+220	1,944	IV	1,944
			от границы д.Харатирген км 7+011	до границы с.Хохорск км 8+387	1,376	IV	1,376
			от границы с.Хохорск км 13+095	до границы с.Тихоновка км 32+521	19,426	IV	19,426
			от границы с.Тихоновка км 32+978	до примыкания к полосе отвода на км 65+185 автодороги Усть-Ордынский-Оса (км 34+816)	1,838	IV	1,838
	Бохан-Тихоновка (в границах п.Бохан)	п.Бохан	от примыкания к полосе отвода на км 114+109 автодороги Иркутск-Оса-Усть-Уда (км 0+097)	до границы п.Бохан км 0+623	0,526	IV	0,526
	Бохан-Тихоновка (в границах д.Херетин)	д.Херетин	от границы д.Херетин км 0+623	до границы д.Херетин км 1+078	0,455	IV	0,455
	Бохан-Тихоновка (в границах д.Шунта)	д.Шунта	от границы д.Шунта км 2+822	до границы д.Шунта км 3+276	0,454	IV	0,454
	Бохан-Тихоновка (в границах д.Харатирген)	д.Харатирген	от границы д.Харатирген км 5+220	до границы д.Харатирген км 7+011	1,791	IV	1,791
	Бохан-Тихоновка (в границах с.Хохорск)	с.Хохорск	от границы с.Хохорск км 8+387	до границы с.Хохорск км 13+095	4,708	IV	4,708
	Бохан-Тихоновка (в границах с.Тихоновка)	с.Тихоновка	от границы с.Тихоновка км 32+521	до границы с.Тихоновка км 32+978	0,457	IV	0,457
25 ОП МЗ 25Н-098	**Бохан-Середкино**	**в том числе**	**от примыкания к полосе отвода на км 18+630 автодороги Бохан-Свирск (км 0+029)**	**до границы д.Середкина км 34+338**	**34,309**	**IV**	**34,309**
		Боханский	от примыкания к полосе отвода на км 18+472 втодороги Бохан-Свирск (км 0+029)	до границы с.Казачье км 18+485	18,456	IV	18,456
			от границы с.Казачье км 18+876	до границы д.Середкина км 34+338	15,462		15,462
	Бохан-Середкино (в границах с.Казачье)	с.Казачье	от границы с.Казачье км 18+485	до границы с.Казачье км 18+876	0,391	IV	0,391
25 ОП МЗ 25Н-099	**Тараса-Буреть**	**в том числе**	**от примыкания к полосе отвода на км 104+323 автодороги Иркутск-Оса-Усть-Уда (км 0+077)**	**до границы с.Буреть км 28+865**	**28,788**	**IV**	**28,788**
		Боханский	от границы с.Тараса км 2+769	до границы д.Шарагун км 20+144	17,375	IV	17,375
			от границы д.Шарагун км 20+934	до границы с.Буреть км 28+865	7,931		7,931
	Тараса-Буреть (в границах с.Тараса)	с.Тараса	от примыкания к полосе отвода на км 104+323 автодороги Иркутск-Оса-Усть-Уда (км 0+077)	до границы с.Тараса км 2+769	2,692	IV	2,692
	Тараса-Буреть (в границах д.Шарагун)	д.Шарагун	от границы д.Шарагун км 20+144	до границы д.Шарагун км 20+934	0,790	IV	0,790

25 ОП МЗ 25Н-100	**Олонки-Шарагун**	**в том числе**	**от примыкания к полосе отвода на км 1+608 автодороги Подъезд к с.Олонки (км 0+010)**	**до границы д.Шарагун км 23+962**	**23,952**	**IV**	**23,952**
		Боханский	от границы с.Олонки км 2+920	до границы д.Шарагун км 23+962	21,042	IV	21,042
	Олонки-Шарагун (в границах с.Олонки)	с.Олонки	от примыкания к полосе отвода на км 1+608 автодороги Подъезд к с.Олонки (км 0+010)	до границы с.Олонки км 2+920	2,910	IV	2,910
25 ОП МЗ 25Н-101	**Подъезд к с.Александровское**	**в том числе**	**от примыкания к полосе отвода на км 63+348 автодороги Иркутск-Оса-Усть-Уда (км 0+108)**	**до примыкания к полосе отвода на км 68+714 автодороги Иркутск-Оса-Усть-Уда (км 5+330)**	**5,206**	**IV**	**5,206**
		Боханский	от примыкания к полосе отвода на км 63+348 автодороги Иркутск-Оса-Усть-Уда (км 0+108)	до примыкания к полосе отвода на км 63+788 автодороги Иркутск-Оса-Усть-Уда (км 0+410)	0,302	IV	0,302
			от примыкания к полосе отвода на км 63+788 автодороги Иркутск-Оса-Усть-Уда (км 0+426)	до границы с.Александровское км 0+676	0,250		0,250
			от границы с.Александровское км 4+386	до примыкания к полосе отвода на км 68+714 автодороги Иркутск-Оса-Усть-Уда (км 5+330)	0,944		0,944
	Подъезд к с.Александровское (в границах с.Александровское)	с.Александровское	от границы с.Александровское км 0+676	до границы с.Александровское км 4+386	3,710	IV	3,710
25 ОП МЗ 25Н-102	**Александровское-Усолье-Жилкино**	**в том числе**	**от примыкания к полосе отвода на км 4+201 автодороги Подъезд к с.Александровское (км 0+007)**	**до границы д.Усолье-Жилкино км 12+172**	**12,165**	**IV**	**12,165**
		Боханский	от примыкания к полосе отвода на км 4+201 автодороги Подъезд к с.Александровское (км 0+007)	до границы с.Александровское км 0+879 (12+172)	0,872	IV	0,872
			от границы с.Александровское км 2+483	до границы д.Усолье-Жилкино км 12+172	9,689		9,689
	Александровское-Усолье-Жилкино (в границах с.Александровское)	с.Александровское	от границы с.Александровское км 0+879	до границы с.Александровское км 2+483	1,604	IV	1,604
25 ОП МЗ 25Н-103	**Тихоновка-Вершина**	**в том числе**	**от примыкания к полосе отвода на км 65+948 автодороги Усть-Ордынский-Оса (км 0+023)**	**до границы д.Вершина км 12+898**	**12,875**	**IV**	**12,875**
		Боханский	от примыкания к полосе отвода на км 65+948 автодороги Усть-Ордынский-Оса (км 0+023)	до границы с.Тихоновка км 0+799	0,776	IV	0,776
			от границы с.Тихоновка км 2+712	до границы д.Вершина км 12+898	10,186		10,186
	Тихоновка-Вершина (в границах с.Тихоновка)	с.Тихоновка	от границы с.Тихоновка км 0+799	до границы с.Тихоновка км 2+712	1,913	IV	1,913
25 ОП МЗ 25Н-104	**Бохан-Новая Ида**	**Боханский**	**от примыкания к полосе отвода на км 117+681 автодороги Иркутск-Оса-Усть-Уда (км 0+051)**	**до примыкания к полосе отвода на км 3+608 автодороги Бохан-Свирск (км 4+758)**	**4,707**	**IV**	**4,707**

25 ОП МЗ 25Н-105	**Подъезд к д.Кулаково**	**Боханский**	**от примыкания к полосе отвода на км 17+293 автодороги Олонки-Шарагун (км 0+026)**	**до северной границы д.Кулаково км 5+965**	**5,939**	**IV**	**5,939**
25 ОП МЗ 25Н-106	**Подъезд к с.Олонки**	**в том числе**	**от примыкания к полосе отвода на км 82+574 автодороги Иркутск-Оса-Усть-Уда (км 0+129)**	**до примыкания к полосе отвода на км 84+424 автодороги Иркутск-Оса-Усть-Уда (км 3+228)**	**3,099**	**IV**	**3,099**
		Боханский	от примыкания к полосе отвода на км 82+574 автодороги Иркутск-Оса-Усть-Уда (км 0+129)	до границы с.Олонки км 1+242	1,113	IV	1,113
			от границы с.Олонки км 3+203	до примыкания к полосе отвода на км 84+424 автодороги Иркутск-Оса-Усть-Уда (км 3+228)	0,025		0,025
	Подъезд к с.Олонки (в границах с.Олонки)	с.Олонки	от границы с.Олонки км 1+242	до границы с.Олонки км 3+203	1,961	IV	1,961
25 ОП МЗ 25Н-107	**Тараса-Бохан**	**в том числе**	**от примыкания к полосе отвода на км 104+217 автодороги Иркутск-Оса-Усть-Уда (км 0+068)**	**до дома № 21 Б по ул.Балтахинова п.Бохан км 8+098**	**8,030**	**IV**	**8,030**
		Боханский	от границы с.Тараса км 1+797	до границы п.Бохан км 4+366	2,569	IV	2,569
	Тараса-Бохан (в границах с.Тараса)	с.Тараса	от примыкания к полосе отвода на км 104+217 автодороги Иркутск-Оса-Усть-Уда (км 0+068)	до границы с.Тараса км 1+797	1,729	IV	1,729
	Тараса-Бохан (в границах п.Бохан)	п.Бохан	от границы п.Бохан км 4+366	до дома № 21 Б по ул.Балтахинова п.Бохан км 8+098	3,732	IV	3,732
25 ОП МЗ 25Н-108	**Подъезд к д.Красная Буреть**	**Боханский**	**от примыкания к полосе отвода на км 20+278 автодороги Олонки-Шарагун (км 0+022)**	**до северной границы д.Красная Буреть км 1+802**	**1,780**	**IV**	**1,780**
25 ОП МЗ 25Н-109	**Новая Ида-Тымырей-Казачье**	**в том числе**	**от примыкания к полосе отвода на км 6+684 автодороги Бохан-Свирск (км 0+027)**	**до примыкания к полосе отвода на км 16+412 автодороги Бохан-Середкино (км 26+468)**	**26,441**	**IV**	**26,441**
		Боханский	от границы с.Новая Ида км 0+437	до границы д.Гречехон км 6+917	6,480	IV	6,480
			от границы д.Гречехон км 8+530	до границы д.Крюкова км 21+892	13,362		13,362
			от границы д.Крюкова км 23+782	до примыкания к полосе отвода на км 16+412 автодороги Бохан-Середкино (км 26+468)	2,686		2,686
	Новая Ида-Тымырей-Казачье (в границах с.Новая Ида)	с.Новая Ида	от примыкания к полосе отвода на км 6+684 автодороги Бохан-Свирск (км 0+027)	до границы с.Новая Ида км 0+437	0,410	IV	0,410
	Новая Ида-Тымырей-Казачье (в границах д.Гречехон)	д.Гречехон	от границы д.Гречехон км 6+917	до границы д.Гречехон км 8+530	1,613	IV	1,613
	Новая Ида-Тымырей-Казачье (в границах д.Крюкова)	д.Крюкова	от границы д.Крюкова км 21+892	до границы д.Крюкова км 23+782	1,890	IV	1,890
25 ОП МЗ 25Н-110	**Укыр-Хоргелок-Тачигир**	**в том числе**	**от примыкания к ул.Школьная с.Укыр км 0+000**	**до границы д.Тачигир км 3+943**	**3,943**	**V**	**3,943**
		Боханский	от границы с.Укыр км 0+411	до границы д.Хоргелок км 0+813	0,402	V	0,402
			от границы д.Хоргелок км 2+463	до границы д.Тачигир км 3+943	1,480		1,480
	Укыр-Хоргелок-Тачигир (в границах с.Укыр)	с.Укыр	от примыкания к ул.Школьная с.Укыр км 0+000	до границы с.Укыр км 0+411	0,411	V	0,411

	Укыр-Хоргелок-Тачигир (в границах д.Хоргелок)	д.Хоргелок	от границы д.Хоргелок км 0+813	до границы д.Хоргелок км 2+463	1,650	V	1,650
25 ОП МЗ 25Н-111	**Укыр-Петрограновка**	**в том числе**	**от примыкания к полосе отвода на км 2+137 автодороги Укыр-Хоргелок-Тачигир (км 0+009)**	**до северной границы д.Петрограновка км 7+174**	**7,165**	**V**	**7,165**
		Боханский	от границы д.Хоргелок км 0+099	до северной границы д.Петрограновка км 7+174	7,075	V	7,075
	Укыр-Петрограновка (в границах д.Хоргелок)	д.Хоргелок	от примыкания к полосе отвода на км 2+137 автодороги Укыр-Хоргелок-Тачигир (км 0+009)	до границы д.Хоргелок км 0+099	0,090	V	0,090
25 ОП МЗ 25Н-112	**Укыр-Лаврентьевская**	**Боханский**	**от примыкания к полосе отвода на км 25+471 автодороги Бохан-Тихоновка (км 0+020)**	**до границы д.Лаврентьевская км 2+536**	**2,516**	**V**	**2,516**
25 ОП МЗ 25Н-113	**Укыр-Усть-Укыр**	**в том числе**	**от примыкания к полосе отвода на км 1+062 автодороги Укыр-Хоргелок-Тачигир (км 0+006)**	**до границы д.Усть-Укыр км 2+014**	**2,008**	**V**	**2,008**
		Боханский	от границы д.Хоргелок км 0+247	до границы д.Усть-Укыр км 2+014	1,767	V	1,767
	Укыр-Усть-Укыр (в границах д.Хоргелок)	д.Хоргелок	от примыкания к полосе отвода на км 1+062 автодороги Укыр-Хоргелок-Тачигир (км 0+006)	до границы д.Хоргелок км 0+247	0,241	V	0,241
25 ОП МЗ 25Н-114	**Укыр-Манькова**	**Боханский**	**от примыкания к полосе отвода на км 22+788 автодороги Бохан-Тихоновка (км 0+021)**	**до границы д.Манькова км 1+388**	**1,367**	**V**	**1,367**
25 ОП МЗ 25Н-115	**Каменка-Склянка-Гречехан**	**в том числе**	**от примыкания к полосе отвода на км 30+335 автодороги Буреть-Каменка (км 0+029)**	**до примыкания к полосе отвода на км 5+833 автодороги Макаровская-Гречехан-Тыргур (км 10+206)**	**10,177**	**V**	**10,177**
		Боханский	от границы с.Каменка км 0+530	до границы з.Склянка км 4+765	4,235	V	4,235
			от границы з.Склянка км 5+043	до границы з.Гречехан км 10+029	4,986		4,986
	Каменка-Склянка-Гречехан (в границах с.Каменка)	с.Каменка	от примыкания к полосе отвода на км 30+177 втодороги Бохан-Свирск (км 0+029)	до границы с.Каменка км 0+530	0,501	V	0,501
	Каменка-Склянка-Гречехан (в границах з.Склянка)	з.Склянка	от границы з.Склянка км 4+765	до границы з.Склянка км 5+043	0,278	V	0,278
	Каменка-Склянка-Гречехан (в границах з.Гречехан)	з.Гречехан	от границы з.Гречехан км 10+029	до примыкания к полосе отвода на км 5+833 автодороги Макаровская-Гречехан-Тыргур (км 10+206)	0,177	V	0,177
25 ОП МЗ 25Н-116	**Макаровская-Гречехан-Тыргур**	**в том числе**	**от примыкания к полосе отвода на км 23+364 автодороги Буреть-Каменка (км 0+023)**	**до границы д.Тыргур км 8+748**	**8,725**	**V**	**8,725**
		Боханский	от примыкания к полосе отвода на км 23+364 автодороги Буреть-Каменка (км 0+023)	до границы з.Гречехан км 5+740	5,717	V	5,717
			от границы з.Гречехан км 7+182	до границы д.Тыргур км 8+748	1,566		1,566
	Макаровская-Гречехан-Тыргур (в границах з.Гречехан)	з.Гречехан	от границы з.Гречехан км 5+740	до границы з.Гречехан км 7+182	1,442	V	1,442

25 ОП МЗ 25Н-117	**Крюкова-Ершова**	**Боханский**	**от примыкания к полосе отвода на км 24+045 автодороги Новая Ида-Тымирей-Казачье (км 0+022)**	**до границы д.Ершова км 2+950**	**2,928**	**V**	**2,928**
25 ОП МЗ 25Н-118	**Ижилха-Русиновка**	**Боханский**	**от примыкания к полосе отвода на км 13+103 автодороги Бохан-Тихоновка (км 0+022)**	**до границы д.Русиновка км 2+619**	**2,597**	**V**	**2,597**
25 ОП МЗ 25Н-119	**Александровское-Ключи**	**Боханский**	**от примыкания к полосе отвода на км 5+195 автодороги Подъезд к с.Александровское (км 0+056)**	**до границы д.Ключи км 1+918**	**1,862**	**V**	**1,862**
25 ОП МЗ 25Н-120	**Буреть-Каменка**	**Боханский**	**от примыкания к полосе отвода на км 29+649 автодороги Тараса-Буреть (км 0+007)**	**до примыкания к полосе отвода на км 31+604 автодороги Бохан-Свирск (км 21+119)**	**21,112**	**IV**	**21,112**
25 ОП МЗ 25Н-121	**Каменка-Угольная**	**Боханский**	**от примыкания к полосе отвода на км 26+662 автодороги Бохан-Свирск (км 0+027)**	**до границы д.Угольная км 4+109**	**4,082**	**V**	**4,082**
25 ОП МЗ 25Н-122	**Подъезд к д.Хандагай**	**Боханский**	**от примыкания к полосе отвода на км 11+554 автодороги Бохан-Свирск (км 0+020)**	**до примыкания к ул.Комсомольская д.Хандагай км 1+634**	**1,614**	**V**	**1,614**
25 ОП МЗ 25Н-123	**Донская-Картыгей**	**в том числе**	**от примыкания к полосе отвода на км 29+667 автодороги Бохан-Середкино (км 0+028)**	**до границы д.Картыгей км 4+222**	**4,194**	**IV**	**4,194**
		Боханский	от примыкания к полосе отвода на км 29+667 автодороги Бохан-Середкино (км 0+028)	до границы д.Донская км 0+285	0,257	IV	0,257
			от границы д.Донская км 1+012	до границы д.Картыгей км 4+222	3,210		3,210
	Донская-Картыгей (в границах д.Донская)	д.Донская	от границы д.Донская км 0+285	до границы д.Донская км 1+012	0,727	IV	0,727
25 ОП МЗ 25Н-124	**Тайшет-Чуна-Братск**	**в том числе**	**от примыкания к федеральной автодороге «Новосибирск-Иркутск» км 1221 в д.Байроновка**	**до примыкания на км 193 а/д «Тулун-Братск»**	**252,946**	**III/IV**	**4,180/ 248,766**
	Тайшет-Чуна-Братск	Тайшетский	от примыкания к федеральной автодороге «Новосибирск-Иркутск» км 1221 в д.Байроновка	до границы Тайшетского (Чунского) района (км 58+128)	58,128	IV	58,128
	Тайшет-Чуна-Братск	Чунский	от границы (Тайшетского) Чунского района (км 58+128)	до км 113+125 автомобильной дороги «Тайшет-Чуна-Братск» (новое направление)	54,997	IV	54,997
	Тайшет-Чуна-Братск (новое направление)	Чунский	от км 113+125	до км 117+305 автомобильной дороги «Тайшет-Чуна-Братск» (новое направление)	4,180	III	4,180
			от км 117+305 автомобильной дороги «Тайшет-Чуна-Братск» (новое направление)	до км 155+954 автомобильной дороги «Тайшет-Чуна-Братск» (новое направление)	38,649	IV	38,649
			от км 155+954 автомобильной дороги «Тайшет-Чуна-Братск» (новое направление)	до км 167+374 автомобильной дороги «Тайшет-Чуна-Братск» (новое направление)	11,420	IV	11,420
			от км 167+374 автомобильной дороги «Тайшет-Чуна-Братск» (новое направление)	до границы Чунского (Братского) района км 198+636	31,262	IV	31,262

	Тайшет-Чуна-Братск (Подъезд к п. Сосновка)	Чунский	от примыкания к полосе отвода на км 167+200 автомобильной дороги «Тайшет-Чуна-Братск» (новое направление) (км 0+000)	до границы п.Сосновка км 2+663	2,663	IV	2,663
	Тайшет-Чуна-Братск	Братский	от границы (Чунского) Братского района (км 198+462)	до примыкания на км 193 а/д «Тулун-Братск»	51,647	IV	51,647
25 ОП РЗ 25К-125	**Седаново-Кодинск**	**в том числе**	**от км 19 на юго-запад от п.Седаново (км 0)**	**до границы Чунского района (Красноярского края) (км 180+290)**	**180,290**	**III**	**180,290**
		Братский	от км 19 на юго-запад от п.Седаново (км 0)	до границы Братского (Усть-Илимского) района (км 11+930)	11,930	III	11,930
		Усть-Илимский	от границы (Братского) Усть-Илимского района (км 11+930)	до границы Усть-Илимского (Чунского) райна (км 32+645)	20,715	III	20,715
		Чунский	от границы (Усть-Илимского) Чунского района (км 32+645)	до границы Чунского района (Красноярского края) (км 180+290)	147,645	III	147,645
25 ОП МЗ 25Н-126	**Братск-Усть-Илимск**	**в том числе**	**от границы г.Братск км 2+230**	**до границы городской черты г.Усть-Илимск км 239+198**	**236,968**	**I/III**	**1,012/ 235,956**
		Братский	от границы г.Братск км 2+230	до границы Братского (Усть-Илимского) района км 73+019	70,789	I/III	1,012/ 69,777
	Братск-Усть-Илимск	Усть-Илимский	от границы Братского (Усть-Илимского) района км 73+019	до границы городской черты г.Усть-Илимск км 239+198	166,179	III	166,179
25 ОП МЗ 25Н-127	**«Полукольцо»-»Тулун-Братск»**	**Братский**	**от примыкания к полосе отвода на км 128+762 автодороги «Вилюй» км 0+050**	**до примыкания к полосе отвода на км 162+201 автодороги «Вилюй» км 86+411**	**86,361**	**IV**	**86,361**
25 ОП МЗ 25Н-128	**Александровка-Худобок**	**в том числе**	**от примыкания к полосе отвода на км 108+318 автодороги «Вилюй» (км 0+025)**	**до границы д.Худобок км 6+631**	**6,606**	**IV**	**6,606**
		Братский	от границы с.Александровка км 0+424	до границы д.Худобок км 6+631	6,207	IV	6,207
	Александровка-Худобок (в границах с.Александровка)	с.Александровка	от примыкания к полосе отвода на км 108+471 автодороги «Вилюй» (км 0+025)	до границы с.Александровка км 0+424	0,399	IV	0,399
25 ОП МЗ 25Н-129	**Видим-Прибойный**	**в том числе**	**от примыкания к полосе отвода на км 344+620 автодороги «Вилюй» км 0+011**	**до границы п.Прибойный, км 105+958**	**105,947**	**IV/ н/к**	**68,853/ 37,094**
		Нижнеилимский	от примыкания к полосе отвода на км 344+620 автодороги «Вилюй» км 0+011	до границы п.Миндей 2 км 19+081	21,247	IV	21,247
			от границы п.Миндей 2 км 19+868	до границы Нижнеилимского и Братского районов км 22+045			
	Видим-Прибойный (в границах п.Миндей 2)	п.Миндей 2	от границы п.Миндей 2 км 19+081	до границы п.Миндей 2 км 19+868	0,787	IV	0,787
	Видим-Прибойный	Братский	от границы Нижнеилимского и Братского районов (км 22+045)	до границы км 62+434	83,913	IV/ н/к	68,853/ 37,094
			от границы км 62+434	до примыкания лесовозной дороги км 99+528			
			от примыкания лесовозной дороги км 99+528	до границы п.Прибойный, км 105+958			
25 ОП МЗ 25Н-130	**Илир-Кардой-Карай**	**в том числе**	**от границы с.Илир км 1+647**	**до границы д.Карай км 10+799**	**9,053**	**IV**	**9,053**
		Братский	от границы с.Илир км 1+647	до примыкания к полосе отвода на км 78+056 автодороги Вилюй (км 2+418)	7,399	IV	7,399

			от примыкания к полосе отвода на км 78+056 автодороги Вилюй (км 2+517)	до границы д.Кардой км 6+076			
			от границы д.Кардой км 7+730	до границы д.Карай км 10+799			
	Илир-Кардой-Карай (в границах д.Кардой)	д.Кардой	от границы д.Кардой км 6+076	до границы д.Кардой км 7+730	1,654	IV	1,654
25 ОП МЗ 25Н-131	**Калтук-Куватка**	**Братский**	**от примыкания к полосе отвода на км 8+849 автодороги Подъезд к с.Калтук (км 0+025)**	**до границы д.Куватка км 24+791**	**24,766**	**IV**	**24,766**
25 ОП МЗ 25Н-132	**Ключи-Булак-Кумейка**	**в том числе**	**от примыкания к полосе отвода на км 9+198 автодороги Подъезд к с.Ключи-Булак (км 0+000)**	**до границы д.Кумейка км 7+417**	**7,417**	**IV**	**7,417**
		Братский	от границы с.Ключи-Булак км 2+151	до границы д.Кумейка км 7+417	5,266	IV	5,266
	Ключи-Булак-Кумейка (в границах с.Ключи-Булак)	с.Ключи-Булак	от примыкания к полосе отвода на км 9+198 автодороги Подъезд к с.Ключи-Булак (км 0+000)	до границы с.Ключи-Булак км 2+151	2,151	IV	2,151
25 ОП МЗ 25Н-133	**Обход г. Братск (через ж/р Бикей)**	**в том числе**	**от границыт п. Чекановский км 0+000**	**до примыкания к полосе отвода на км 3+360 автодороги Братск-Усть-Илимск км 28+992**	**28,992**	**IV**	**28,992**
		Братский	от границыт п. Чекановский км 0+000	до границы ж/р Стениха км 4+625	26,921	IV	26,921
			от границы ж/р Стениха км 5+123	до границы ж/р Бикей км 11+516			
			от границы ж/р Бикей км 13+089	до примыкания к полосе отвода на км 3+360 автодороги Братск-Усть-Илимск км 28+992			
	Обход г. Братск (через ж/р Бикей)	г. Братск	от границы ж/р Стениха км 4+625	до границы ж/р Стениха км 5+123	0,498	IV	0,498
	Обход г. Братск (через ж/р Бикей Бикей)	г. Братск	от границы ж/р Бикей км 11+516	до границы ж/р Бикей км 13+089	1,573	IV	1,573
25 ОП МЗ 25Н-134	**Подъезд к с.Большеокинское**	**Братский**	**от примыкания к полосе отвода на км 52+530 автодороги «Полукольцо»-»Тулун-Братск» (км 0+025)**	**до границы с.Большеокинское км 12+148**	**12,123**	**IV**	**12,123**
25 ОП МЗ 25Н-135	**Подъезд к п.Боровской**	**Братский**	**от примыкания к полосе отвода на км 290+109 автодороги «Вилюй» (км 0+050)**	до границы п.Боровской км 15+119	**15,069**	**IV**	**15,069**
25 ОП МЗ 25Н-136	**Подъезд к с.Дубынино**	**Братский**	**от примыкания к полосе отвода на км 36+319 автодороги Братск-Усть-Илимск (км 0+068)**	**до границы с.Дубынино км 18+234**	**18,166**	**IV**	**18,166**
25 ОП МЗ 25Н-137	**Подъезд к п.Зяба**	**Братский**	**от примыкания к полосе отвода на км 283+154 автодороги «Вилюй» (км 0+050)**	**до границы п.Зяба км 3+595**	**3,545**	**IV**	**3,545**
25 ОП МЗ 25Н-138	**Подъезд к с.Калтук**	**Братский**	**от примыкания к полосе отвода на км 38+472 автодороги «Полукольцо»-»Тулун-Братск» (км 0+025)**	**до границы с.Калтук км 8+869**	**8,844**	**IV**	**8,844**
25 ОП МЗ 25Н-139	**Подъезд к п.Кежемский**	**Братский**	**от примыкания к полосе отвода на км 303+612 автодороги «Вилюй» (км 0+050)**	**до границы п.Кежемский км 16+949**	**16,899**	**IV**	**16,899**
25 ОП МЗ 25Н-140	**Подъезд к с.Ключи-Булак**	**Братский**	**от примыкания к полосе отвода на км 28+830 автодороги «Полукольцо»-»Тулун-Братск» (км 0+025)**	**до км 9+198 автодороги Подъезд к с.Ключи-Булак**	**9,173**	**IV**	**9,173**

25 ОП МЗ 25Н-141	**Подъезд к с.Кобляково**	**Братский**	**от примыкания к полосе отвода на км 41+611 автодороги Братск-Усть-Илимск (км 0+070)**	**до границы с.Кобляково км 4+595**	**4,520**	**IV**	**4,520**
25 ОП МЗ 25Н-142	**Подъезд к с.Кобь**	**Братский**	**от примыкания к полосе отвода на км 11+442 автодороги «Полукольцо»-»Тулун-Братск» (км 0+025)**	**до границы с.Кобь км 11+865**	**11,840**	**IV**	**11,840**
25 ОП МЗ 25Н-143	**Подъезд к с.Кузнецовка**	**Братский**	**от примыкания к полосе отвода на км 193+975 автодороги «Вилюй» (км 0+050)**	**до границы с.Кузнецовка км 1+018**	**0,968**	**IV**	**0,968**
25 ОП МЗ 25Н-144	**Подъезд к д.Новое Приречье**	**Братский**	**от примыкания к полосе отвода на км 73+526 автодороги «Вилюй» (км 0+050)**	**до границы д.Новое Приречье км 29+538**	**29,488**	**IV**	**29,488**
25 ОП МЗ 25Н-145	**Подъезд к переправе Добчур**	**Братский**	**от примыкания к полосе отвода на км 3+648 автодороги Тангуй-Бада (км 0+025)**	**до паромной переправы Добчур км 4+025**	**4,000**	**IV**	**4,000**
25 ОП МЗ 25Н-146	**Подъезд к пристани «Кантинская»**	**Братский**	**от примыкания к полосе отвода на км 8+663 автодороги Подъезд к с. Ключи-Булак км 0+020**	**до пристани «Кантинская» км 11+746**	**11,726**	**IV**	**11,726**
25 ОП МЗ 25Н-147	**Подъезд к с.Тангуй**	**в том числе**	**от примыкания к полосе отвода на км 115+720 автодороги «Вилюй» (км 0+050)**	**до границы с.Тангуй км 11+175**	**11,125**	**IV**	**11,125**
		Братский	от примыкания к полосе отвода на км 115+720 автодороги «Вилюй» (км 0+050)	до границы с.Зарбь км 1+453	8,771	IV	8,771
			от границы с.Зарбь км 3+807	до границы с.Тангуй км 11+175			
	Подъезд к с.Тангуй (в границах с.Зарбь)	с.Зарбь	от границы с.Зарбь км 1+453	до границы с.Зарбь км 3+807	2,354	IV	2,354
25 ОП МЗ 25Н-148	**Подъезд к п.Тарма**	**Братский**	**от примыкания к полосе отвода на км 186+703 автодороги «Вилюй» км 0+050**	**до границы п. Тарма км 6+945**	**6,895**	**IV**	**6,895**
25 ОП МЗ 25Н-149	**Подъезд к п.Шумилово**	**Братский**	**от примыкания к полосе отвода на км 44+775 автодороги Видим-Прибойный км 0+025**	**до границы п. Шумилово км 15+307**	**15,282**	**IV**	**15,282**
25 ОП МЗ 25Н-150	**Подъезд к д.Булак**	**Братский**	**от примыкания к полосе отвода на км 17+460 автодороги «Подъезд к с.Новое Приречье» (км 0+025)**	**до границы д.Булак км 5+340**	**5,315**	**IV**	**5,315**
25 ОП МЗ 25Н-151	**Тангуй-Бада**	**Братский**	**от примыкания к полосе отвода на км 11+168 автодороги Подъезд к с.Тангуй (км 0+025)**	**до границы д.Бада км 6+895**	**6,870**	**IV**	**6,870**
25 ОП МЗ 25Н-152	**Жигалово-Казачинское**	**в том числе**	**от границы п.Жигалово (388+704 км «Иркутск-Усть-Ордынский-Жигалово») км 0**	**до примыкания к полосе отвода на км 196+350 автомобильной дороги «Усть-Кут-Уоян» (км 272+570)**	**197,102**	**IV/V/ н/к**	**87,278/ 8,005/ 101,674**
	Жигалово-Казачинское	Жигаловский	от границы п.Жигалово (388+704 км «Иркутск-Усть-Ордынский-Жигалово») км 0	до км 111+168	111,168	IV/ н/к	87,278/ 23,890
	Переправа по льду р. Лена (с подходами)	Жигаловский	на участке Жигалово – Чикан	на участке Жигалова – Чикан	0,245	переправа по льду	0,245

	Жигалово-Казачинское	Казачинско-Ленский	от км 186+881	до примыкания к полосе отвода на км 196+350 автомобильной дороги «Усть-Кут-Уоян» (км 272+570)	85,689	V / н/к	8,005/ 77,684
25 ОП МЗ 25Н-153	**Жигалово-Усть-Илга**	**Жигаловский**	**от границы р.п. Жигалово км 2+399**	**до км 28+550 автодороги Жигалово-Усть-Илга**	**26,151**	**V**	**26,151**
25 ОП МЗ 25Н-154	**Знаменка – Дальняя Закора – Лукиново**	**в том числе**	**от примыкания к полосе отвода на км 248+277 автодороги Залари-Жигалово (км 0+062)**	**до границы с. Лукиново (км 74+815)**	**74,753**	**IV**	**74,753**
		Жигаловский	от примыкания к полосе отвода на км 248+277 автодороги Залари-Жигалово (км 0+062)	до границы с. Дальняя Закора км 10+960	10,898	IV	10,898
			от границы с. Дальняя Закора км 11+377	до границы с. Качень км 16+812	5,435	IV	5,435
			от границы с. Качень км 16+909	до границы д. Чичек км 27+052	10,143	IV	10,143
			от границы д. Чичек км 28+447	до границы д .Кайдакан км 33+926	5,479	IV	5,479
			от границы д .Кайдакан км 35+450	до границы д. Бутырина км 43+451	8,001	IV	8,001
			от границы д. Бутырина км 44+390	до границы с. Тимошино км 45+857	1,467	IV	1,467
			от границы с. Тимошино 47+970	до границы д. Бачай км 69+231	21,261	IV	21,261
			от границы д. Бачай км 70+562	до границы с. Лукиново км 74+815	4,253	IV	4,253
		с. Дальняя Закора	от границы с. Дальняя Закора км 10+960	до границы с. Дальняя Закора км 11+377	0,417	IV	0,417
		с. Качень	от границы с. Качень км 16+812	до границы с. Качень км 16+909	0,097	IV	0,097
		д. Чичек	от границы д. Чичек км 27+052	до границы д. Чичек км 28+447	1,395	IV	1,395
		д .Кайдакан	от границы д .Кайдакан км 33+926	до границы д .Кайдакан км 35+450	1,524	IV	1,524
		д. Бутырина	от границы д. Бутырина км 43+451	до границы д. Бутырина км 44+390	0,939	IV	0,939
		с. Тимошино	от границы с. Тимошино км 45+857	до границы с. Тимошино 47+970	2,113	IV	2,113
		д. Бачай	от границы д. Бачай км 69+231	до границы д. Бачай км 70+562	1,331	IV	1,331
25 ОП МЗ 25Н-155	**Подъезд к д. Воробьева**	**в том числе**	**от примыкания к полосе отвода на км 359+018 автодороги Иркутск- Усть-Ордынский-Жигалово (км 0+032)**	**до примыкания к полосе отвода на км 362+318 автодороги Иркутск-Усть-Ордынский-Жигалово км 5+092**	**3,715**	**IV**	**3,715**
		Жигаловский	от примыкания к полосе отвода на км 359+018 автодороги Иркутск- Усть-Ордынский-Жигалово (км 0+032)	до границы д. Воробьева км 2+335	3,715	IV	3,715
			от границы д. Воробьева км 3+680	до примыкания к полосе отвода на км 362+318 автодороги Иркутск-Усть-Ордынский-Жигалово км 5+092			
25 ОП МЗ 25Н-156	**Подъезд к д. Головновка**	**в том числе**	**от границы с. Тутура км 0+000**	**до границы д. Головновка км 1+468**	**1,468**	**V**	**1,468**
		Жигаловский	от границы с. Тутура км 1+262	до границы д. Головновка км 1+468	0,206	V	0,206
		с. Тутура	от границы с. Тутура км 0+000	до границы с. Тутура км 1+262	1,262	V	1,262
25 ОП МЗ 25Н-157	**Подъезд к с. Дальняя Закора**	**Жигаловский**	**от примыкания к полосе отвода на км 234+578 автодороги Залари-Жигалово (км 0+045)**	**до примыкания к полосе отвода автодороги Знаменка-Дальняя Закора-Лукиново км 1+855**	**1,810**	IV	**1,810**
25 ОП МЗ 25Н-158	**Подъезд к д. Пономарева**	**в том числе**	**от примыкания к полосе отвода на км 367+246 автодороги Иркутск-Усть-Ордынский-Жигалово (км 0+053)**	**до примыкания к полосе отвода на км 372+361 автодороги Иркутск-Усть-Ордынский-Жигалово км 5+542**	**4,188**	**V**	**4,188**

		Жигаловский	от примыкания к полосе отвода на км 367+246 автодороги Иркутск-Усть-Ордынский-Жигалово (км 0+053)	до границы д. Пономарева км 1+676	4,188	V	4,188
			от границы д. Пономарева 2+977	до примыкания к полосе отвода на км 372+361 автодороги Иркутск-Усть-Ордынский-Жигалово км 5+542		V	
25 ОП МЗ 25Н-159	**Подъезд к с. Рудовка**	**Жигаловский**	**от примыкания к полосе отвода на км381+900 автодороги Иркутск-Усть-Ордынский-Жигалово (км 0+033)**	**до границы с. Рудовка 1+573**	**1,540**	V	**1,540**
25 ОП МЗ 25Н-160	**Подъезд к с. Чикан**	**в том числе**	**от примыкания к полосе отвода на км 38+574 автодороги Жигалово-Казачинское (км 0+060)**	до примыкания к ул. Центральная км 4+512	**4,452**	**IV**	**4,452**
		Жигаловский	от примыкания к полосе отвода на км 38+574 автодороги Жигалово-Казачинское (км 0+060)	до границы с. Чикан км 4+355	4,295	IV	4,295
		с. Чикан	от границы с. Чикан км 4+355	до примыкания к ул. Центральная км 4+512	0,157	IV	0,157
25 ОП МЗ 25Н-161	**Чикан-Келора**	**Жигаловский**	**от границы с. Чикан км 0+000**	**до границы д. Келора км 30+275**	**30,275**	**V**	**30,275**
25 ОП МЗ 25Н-162	**Бажир-Тунгуй**	**в том числе**	**от примыкания к полосе отвода автодороги Залари-Бажир-Красное Поле-Багантуй на 6,100 км**	**до км 3+715 м. автодороги Бажир-Тунгуй**	**3,715**	**V**	**3,715**
	Бажир-Тунгуй	с.Бажир	от примыкания к полосе отвода автодороги Залари-Бажир-Красное Поле-Багантуй на 6,100 км	до км 0+676 м. автодороги Бажир-Тунгуй	0,676	V	0,676
	Бажир-Тунгуй	Заларинский	от км 0+676 м. автодороги Бажир-Тунгуй	до км 3+715 м. автодороги Бажир-Тунгуй	3,039	V	3,039
25 ОП МЗ 25Н-163	**Дагник-Среднепихтинский**	**в том числе**	**от км 0+193 м. автодороги Дагник-Среднепихтинский**	**до км 3+215 м. автодороги Дагник-Среднепихтинский**	**3,022**	**IV**	**3,022**
	Дагник-Среднепихтинский	Заларинский	от км 0+193 м. автодороги Дагник-Среднепихтинский	до км 2+884 м. автодороги Дагник-Среднепихтинский	2,691	IV	2,691
	Дагник-Среднепихтинский	уч.Среднепихтинский	от км 2+884 м. автодороги Дагник-Среднепихтинский	до км 3+215 м. автодороги Дагник-Среднепихтинский	0,331	IV	0,331
25 ОП МЗ 25Н-164	**Залари-Бажир-Красное Поле-Багантуй**	**в том числе**	**от примыкания к полосе отвода автодороги «Залари-Жигалово» на 4 км в п.Залари**	**до км 12+736 м. автодороги Залари-Бажир-Красное Поле-Багантуй**	**11,364**	**V**	**11,364**
	Залари-Бажир-Красное Поле-Багантуй	Заларинский	от примыкания к полосе отвода автодороги «Залари-Жигалово» на 4 км в п.Залари	до км 0+907 м. автодороги Залари-Бажир-Красное Поле-Багантуй	0,907	V	0,907
	Залари-Бажир-Красное Поле-Багантуй	с.Бажир	от км 0+907 м. автодороги Залари-Бажир-Красное Поле-Багантуй	до км 1+691 м. автодороги Залари-Бажир-Красное Поле-Багантуй	0,784	V	0,784
	Залари-Бажир-Красное Поле-Багантуй	Заларинский	от км 1+691 м. автодороги Залари-Бажир-Красное Поле-Багантуй	до км 4+127 м. автодороги Залари-Бажир-Красное Поле-Багантуй	2,436	V	2,436
	Залари-Бажир-Красное Поле-Багантуй	с.Красное Поле	от км 4+127 м. автодороги Залари-Бажир-Красное Поле-Багантуй	до км 5+416 м. автодороги Залари-Бажир-Красное Поле-Багантуй	1,289	V	1,289
	Залари-Бажир-Красное Поле-Багантуй	Заларинский	от км 5+416 м. автодороги Залари-Бажир-Красное Поле-Багантуй	до км 10+744 м. автодороги Залари-Бажир-Красное Поле-Багантуй	5,328	V	5,328
	Залари-Бажир-Красное Поле-Багантуй	с.Красное Поле	от км 12+116 м. автодороги Залари-Бажир-Красное Поле-Багантуй	до км 12+492 м. автодороги Залари-Бажир-Красное Поле-Багантуй	0,376	V	0,376

	Залари-Бажир-Красное Поле-Багантуй	Заларинский	от км 12+492 м. автодороги Залари-Бажир-Красное Поле-Багантуй	до км 12+736 м. автодороги Залари-Бажир-Красное Поле-Багантуй	0,244	V	0,244
25 ОП МЗ 25Н-165	**Залари-Новочеремхово-Ремезовский**	**в том числе**	**от примыкания к полосе отвода автодороги Залари-Троицк-Черемшанка на 3,000 км**	**до км 25+212 м. автодороги Залари-Новочеремхово-Ремезовский**	**25,212**	**IV/V**	**12,4/ 12,812**
	Залари-Новочеремхово-Ремезовский	Заларинский	от примыкания к полосе отвода автодороги Залари-Троицк-Черемшанка на 3,000 км	до км 8+635 м. автодороги Залари-Новочеремхово-Ремезовский	8,635	IV	8,635
	Залари-Новочеремхово-Ремезовский	с.Большой Карлук	от км 8+635 м. автодороги Залари-Новочеремхово-Ремезовский	до км 10+077 м. автодороги Залари-Новочеремхово-Ремезовский	1,442	IV	1,442
	Залари-Новочеремхово-Ремезовский	Заларинский	от км 10+077 м. автодороги Залари-Новочеремхово-Ремезовский	до км 18+337 м. автодороги Залари-Новочеремхово-Ремезовский	8,260	IV/V	2,323/ 5,937
	Залари-Новочеремхово-Ремезовский	с.Новочеремхово	от км 18+337 м. автодороги Залари-Новочеремхово-Ремезовский	до км 19+269 м. автодороги Залари-Новочеремхово-Ремезовский	0,932	V	0,932
	Залари-Новочеремхово-Ремезовский	Заларинский	от км 19+269 м. автодороги Залари-Новочеремхово-Ремезовский	до км 21+620 м. автодороги Залари-Новочеремхово-Ремезовский	2,351	V	2,351
	Залари-Новочеремхово-Ремезовский	с.Бухарова	от км 21+620 м. автодороги Залари-Новочеремхово-Ремезовский	до км 21+960 м. автодороги Залари-Новочеремхово-Ремезовский	0,340	V	0,340
	Залари-Новочеремхово-Ремезовский	Заларинский	от км 21+960 м. автодороги Залари-Новочеремхово-Ремезовский	до км 22+939 м. автодороги Залари-Новочеремхово-Ремезовский	0,979	V	0,979
	Залари-Новочеремхово-Ремезовский	с.Бухарова	от км 22+939 м. автодороги Залари-Новочеремхово-Ремезовский	до км 23+390 м. автодороги Залари-Новочеремхово-Ремезовский	0,451	V	0,451
	Залари-Новочеремхово-Ремезовский	Заларинский	от км 23+390 м. автодороги Залари-Новочеремхово-Ремезовский	до км 25+212 м. автодороги Залари-Новочеремхово-Ремезовский	1,822	V	1,822
25 ОП МЗ 25Н-166	**Залари-Троицк-Черемшанка**	**в том числе**	**от ул.Ленина в п.Залари**	**до км 80+201 м. автодороги Залари-Троицк-Черемшанка**	**80,201**	**IV/V**	**36,4/ 43,851**
	Залари-Троицк-Черемшанка	п.Залари	от ул.Ленина в п.Залари	до км 0+110 м. автодороги Залари-Троицк-Черемшанка	0,110	IV	0,110
	Залари-Троицк-Черемшанка	Заларинский	от км 0+110 м. автодороги Залари-Троицк-Черемшанка	до км 20+256 м. автодороги Залари-Троицк-Черемшанка	20,146	IV	20,146
	Залари-Троицк-Черемшанка	с.Сорты	от км 20+256 м. автодороги Залари-Троицк-Черемшанка	до км 22+021 м. автодороги Залари-Троицк-Черемшанка	1,765	IV	1,765
	Залари-Троицк-Черемшанка	Заларинский	от км 22+021 м. автодороги Залари-Троицк-Черемшанка	до км 26+071 м. автодороги Залари-Троицк-Черемшанка	4,050	IV	4,050
	Залари-Троицк-Черемшанка	с.Троицк	от км 26+071 м. автодороги Залари-Троицк-Черемшанка	до км 27+385 м. автодороги Залари-Троицк-Черемшанка	1,314	IV	1,314
	Залари-Троицк-Черемшанка	Заларинский	от км 27+385 м. автодороги Залари-Троицк-Черемшанка	до км 37+531 м. автодороги Залари-Троицк-Черемшанка	10,146	IV/V	9,015/ 1,131
	Залари-Троицк-Черемшанка	с.Заблагар	от км 37+531 м. автодороги Залари-Троицк-Черемшанка	до км 39+390 м. автодороги Залари-Троицк-Черемшанка	1,859	V	1,859
	Залари-Троицк-Черемшанка	Заларинский	от км 39+390 м. автодороги Залари-Троицк-Черемшанка	до км 42+311 м. автодороги Залари-Троицк-Черемшанка	2,921	V	2,921
	Залари-Троицк-Черемшанка	д.Щербакова	от км 42+311 м. автодороги Залари-Троицк-Черемшанка	до км 43+941 м. автодороги Залари-Троицк-Черемшанка	1,630	V	1,630
	Залари-Троицк-Черемшанка	Заларинский	от км 43+941 м. автодороги Залари-Троицк-Черемшанка	до км 53+171 м. автодороги Залари-Троицк-Черемшанка	9,230	V	9,230
	Залари-Троицк-Черемшанка	с.Мостовка	от км 53+171 м. автодороги Залари-Троицк-Черемшанка	до км 53+777 м. автодороги Залари-Троицк-Черемшанка	0,606	V	0,606

	Залари-Троицк-Черемшанка	Заларинский	от км 53+777 м. автодороги Залари-Троицк-Черемшанка	до км 73+243 м. автодороги Залари-Троицк-Черемшанка	19,466	V	19,466
	Залари-Троицк-Черемшанка	с.Новометелкина	от км 73+243 м. автодороги Залари-Троицк-Черемшанка	до км 73+974 м. автодороги Залари-Троицк-Черемшанка	0,731	V	0,731
	Залари-Троицк-Черемшанка	Заларинский	от км 73+974 м. автодороги Залари-Троицк-Черемшанка	до км 80+201 м. автодороги Залари-Троицк-Черемшанка	6,227	V	6,277
25 ОП МЗ 25Н-167	**Залари-Халярты**	**в том числе**	**от примыкания к полосе отвода на 0 км автодороги Залари-Жигалово**	**до км 11+856 м. автодороги Залари-Халярты**	**11,856**	**V**	**11,856**
	Залари-Халярты	п.Залари	от примыкания к полосе отвода на 0 км автодороги Залари-Жигалово	до км 1+314 м. автодороги Залари-Халярты	1,314	V	1,314
	Залари-Халярты	Заларинский	от км 1+314 м. автодороги Залари-Халярты	до км 11+856 м. автодороги Залари-Халярты	10,542	V	10,542
25 ОП МЗ 25Н-168	**Мойган-Мягчинск-Кирхай**	**в том числе**	**от примыкания к полосе отвода автодороги Сорты-Мойган-Бабагай-Дмитриевка на 19,716 км**	**до км 4+346 м. автодороги Мойган-Мягчинский-Кирхай**	**3,610**	**IV**	**3,610**
	Мойган-Мягчинск-Кирхай	Заларинский	от примыкания к полосе отвода автодороги Сорты-Мойган-Бабагай-Дмитриевка на 19,716 км	до км 1+635 м. автодороги Мойган-Мягчинский-Кирхай	1,635	IV	1,635
	Мойган-Мягчинск-Кирхай	Заларинский	от км 2+371 м. автодороги Мойган-Мягчинский-Кирхай	до км 4+346 м. автодороги Мойган-Мягчинский-Кирхай	1,975	IV	1,975
25 ОП МЗ 25Н-169	**Муруй-Исаковка**	**в том числе**	**от примыкания к полосе отвода автодороги Подъезд к д.Муруй на 1,780 км**	**до км 11+970 м. автодороги Муруй-Исаковка**	**11,970**	**V**	**11,970**
	Муруй-Исаковка	д.Муруй	от примыкания к полосе отвода автодороги Подъезд к д.Муруй на 1,780 км	до км 0+219 м. автодороги Муруй-Исаковка	0,219	V	0,219
	Муруй-Исаковка	Заларинский	от км 0+219 м. автодороги Муруй-Исаковка	до км 11+970 м. автодороги Муруй-Исаковка	11,751	V	11,751
25 ОП МЗ 25Н-170	**Подъезд к д.Минеева**	**Заларинский**	**от примыкания к полосе отвода автодороги Залари-Новочеремхово-Ремезовский на 3,000 км**	**до км 2+445 м. автодороги Подъезд к д.Минеева**	**2,445**	**IV**	**2,445**
25 ОП МЗ 25Н-171	**Подъезд к д.Муруй**	**в том числе**	**от примыкания к полосе отвода автодороги Сорты-Мойган-Бабагай-Дмитриевка на 41,815 км**	**до км 3+016 м. автодороги Подъезд к д.Муруй**	**0,954**	**IV/V**	**0,81/ 0,144**
	Подъезд к д.Муруй	Заларинский	от примыкания к полосе отвода автодороги Сорты-Мойган-Бабагай-Дмитриевка на 41,815 км	до км 0+810 м. автодороги Подъезд к д.Муруй	0,810	IV	0,810
	Подъезд к д.Муруй	Заларинский	от км 2+872 м. автодороги Подъезд к д.Муруй	до км 3+016 м. автодороги Подъезд к д.Муруй	0,144	V	0,144
25 ОП МЗ 25Н-172	**Подъезд к уч. Николаевский**	**Заларинский**	**от примыкания к полосе отвода автодороги Тыреть-Тагна-Хор-Тагна на 16,400 км**	**до км 3+821 м. автодороги Подъезд к уч.Николаевский**	**3,821**	**V**	**3,821**
25 ОП МЗ 25Н-173	**Подъезд к п.Тыреть**	**Заларинский**	**от примыкания к полосе отвода федеральной автодороги «Новосибирск-Иркутск» на 1661,120 км**	**до км 1+408 м. автодороги Подъезд к п.Тыреть**	**1,408**	**IV**	**1,408**
25 ОП МЗ 25Н-174	**Подъезд к уч. Пихтинский**	**Заларинский**	**от примыкания к полосе отвода автодороги Залари-Троицк-Черемшанка на 56,927 км**	**до км 9+947 м. автодороги Подъезд к уч.Пихтинский**	**9,947**	**IV**	**9,947**

25 ОП МЗ 25Н-175	**Подъезд к с. Илганское**	**Заларинский**	**от примыкания к полосе отвода автодороги Залари-Троицк-Черемшанка на 2,507 км – по нижней улице, от км 2+639 м – по верхней улице**	**до км 1+772 м – по нижней улице; до км 2+889 м – по верхней улице**	**2,022**	**V**	**2,022**
25 ОП МЗ 25Н-176	**Сорты-Мойган-Бабагай-Дмитриевка**	**в том числе**	**от примыкания к полосе отвода автодороги «Залари-Троицк-Черемшанка» на 20,453 км**	**до км 47+506 м. автодороги Сорты-Мойган-Бабагай-Дмитриевка**	**47,506**	**IV**	**47,506**
	Сорты-Мойган-Бабагай-Дмитриевка	с.Сорты	от примыкания к полосе отвода автодороги «Залари-Троицк-Черемшанка» на 20,453 км	до км 0+527 м. автодороги Сорты-Мойган-Бабагай-Дмитриевка	0,527	IV	0,527
	Сорты-Мойган-Бабагай-Дмитриевка	Заларинский	от км 0+527 м. автодороги Сорты-Мойган-Бабагай-Дмитриевка	до км 15+408 м. автодороги Сорты-Мойган-Бабагай-Дмитриевка	14,881	IV	14,881
	Сорты-Мойган-Бабагай-Дмитриевка	с.Мойган	от км 15+408 м. автодороги Сорты-Мойган-Бабагай-Дмитриевка	до км 16+792 м. автодороги Сорты-Мойган-Бабагай-Дмитриевка	1,384	IV	1,384
	Сорты-Мойган-Бабагай-Дмитриевка	Заларинский	от км 16+792 м. автодороги Сорты-Мойган-Бабагай-Дмитриевка	до км 26+611 м. автодороги Сорты-Мойган-Бабагай-Дмитриевка	9,819	IV	9,819
	Сорты-Мойган-Бабагай-Дмитриевка	с.Жизневка	от км 26+611 м. автодороги Сорты-Мойган-Бабагай-Дмитриевка	до км 28+389 м. автодороги Сорты-Мойган-Бабагай-Дмитриевка	1,778	IV	1,778
	Сорты-Мойган-Бабагай-Дмитриевка	Заларинский	от км 28+389 м. автодороги Сорты-Мойган-Бабагай-Дмитриевка	до км 31+473 м. автодороги Сорты-Мойган-Бабагай-Дмитриевка	3,084	IV	3,084
	Сорты-Мойган-Бабагай-Дмитриевка	с.Бабагай	от км 31+473 м. автодороги Сорты-Мойган-Бабагай-Дмитриевка	до км 33+490 м. автодороги Сорты-Мойган-Бабагай-Дмитриевка	2,017	IV	2,017
	Сорты-Мойган-Бабагай-Дмитриевка	Заларинский	от км 33+490 м. автодороги Сорты-Мойган-Бабагай-Дмитриевка	до км 41+616 м. автодороги Сорты-Мойган-Бабагай-Дмитриевка	8,126	IV	8,126
	Сорты-Мойган-Бабагай-Дмитриевка	д.Муруй	от км 41+616 м. автодороги Сорты-Мойган-Бабагай-Дмитриевка	до км 41+732 м. автодороги Сорты-Мойган-Бабагай-Дмитриевка	0,116	IV	0,116
	Сорты-Мойган-Бабагай-Дмитриевка	Заларинский	от км 41+732 м. автодороги Сорты-Мойган-Бабагай-Дмитриевка	до км 47+506 м. автодороги Сорты-Мойган-Бабагай-Дмитриевка	5,774	IV	5,774
25 ОП МЗ 25Н-177	**Сорты-Шабалина-Большая Заимка**	**в том числе**	**от примыкания к полосе отвода автодороги Залари-Троицк-Черемшанка на 23,170 км**	**до км 8+534 м. автодороги Сорты-Шабалино-Большая Заимка**	**8,534**	**V**	**8,534**
	Сорты-Шабалина-Большая Заимка	Заларинский	от примыкания к полосе отвода автодороги Залари-Троицк-Черемшанка на 23,170 км	до км 4+604 м. автодороги Сорты-Шабалина-Большая Заимка	4,604	V	4,604
	Сорты-Шабалина-Большая Заимка	з..Шабалина	от км 4+604 м. автодороги Сорты-Шабалина-Большая Заимка	до км 5+352 м. автодороги Сорты-Шабалина-Большая Заимка	0,748	V	0,748
	Сорты-Шабалина-Большая Заимка	Заларинский	от км 5+352 м. автодороги Сорты-Шабалина-Большая Заимка	до км 8+534 м. автодороги Сорты-Шабалино-Большая Заимка	3,182	V	3,182
25 ОП МЗ 25Н-178	**Троицк-Замазчикова**	**Заларинский**	**от примыкания к полосе отвода Залари-Троицк-Черемшанка на 25,000 км**	**до км 1+126 м. автодороги Троицк-Замазчикова**	**1,126**	**V**	**1,126**
25 ОП МЗ 25Н-179	**Троицк-Моисеевка-Верхний**	**в том числе**	**от дома № 81 ул.Ленина в с.Троицк**	**до км 24+590 м. автодороги Троицк-Моисеевка-Верхний**	**22,196**	**IV**	**22,196**
	Троицк-Моисеевка-Верхний	с.Троицк	от дома № 81 ул.Ленина в с.Троицк	до км 0+140 м. автодороги Троицк-Моисеевка-Верхний	0,140	IV	0,140
	Троицк-Моисеевка-Верхний	Заларинский	от км 0+140 м. автодороги Троицк-Моисеевка-Верхний	до км 10+348 м. автодороги Троицк-Моисеевка-Верхний	10,208	IV	10,208

	Троицк-Моисеевка-Верхний	д.Моисеевка	от км 10+348 м. автодороги Троицк-Моисеевка-Верхний	до км 13+318 м. автодороги Троицк-Моисеевка-Верхний	2,970	IV	2,970
	Троицк-Моисеевка-Верхний	Заларинский	от км 13+318 м. автодороги Троицк-Моисеевка-Верхний	до км 15+864 м. автодороги Троицк-Моисеевка-Верхний	2,546	IV	2,546
	Троицк-Моисеевка-Верхний	уч. Благодатный	от км 15+864 м. автодороги Троицк-Моисеевка-Верхний	до км 16+559 м. автодороги Троицк-Моисеевка-Верхний	0,695	IV	0,695
	Троицк-Моисеевка-Верхний	Заларинский	от км 16+559 м. автодороги Троицк-Моисеевка-Верхний	до км 20+118 м. автодороги Троицк-Моисеевка-Верхний	3,559	IV	3,559
	Троицк-Моисеевка-Верхний	д.Моисеевка	от км 22+512 м. автодороги Троицк-Моисеевка-Верхний	до км 23+052 м. автодороги Троицк-Моисеевка-Верхний	0,540	IV	0,540
	Троицк-Моисеевка-Верхний	Заларинский	от км 23+052 м. автодороги Троицк-Моисеевка-Верхний	до км 24+590 м. автодороги Троицк-Моисеевка-Верхний	1,538	IV	1,538
25 ОП МЗ 25Н-180	**Тыреть-Веренка**	**в том числе**	**от примыкания к полосе отвода автодороги Тыреть-Тагна-Хор-Тагна на 5,060 км**	**до км 5+576 м. автодороги Тыреть-Веренка**	**5,576**	**IV**	**5,576**
	Тыреть-Веренка	п.Тыреть	от примыкания к полосе отвода автодороги Тыреть-Тагна-Хор-Тагна на 5,060 км	до км 1+790 м. автодороги Тыреть-Веренка	1,790	IV	1,790
	Тыреть-Веренка	Заларинский	от км 1+790 м. автодороги Тыреть-Веренка	до км 5+576 м. автодороги Тыреть-Веренка	3,786	IV	3,786
25 ОП МЗ 25Н-181	**Тыреть-»Залари-Жигалово» (в границах района)**	**в том числе**	**от примыкания к полосе отвода федеральной автодороги «Новосибирск-Иркутск» на 1659,680 км**	**до примыкания к полосе отвода на км 31+855автодороги «Залари-Жигалово» (км 22+664)**	**22,664**	**IV**	**22,664**
		Заларинский	от примыкания к полосе отвода федеральной автодороги «Новосибирск-Иркутск» на 1659,680 км	до км 9+663 м. автодороги Тыреть-»Залари-Жигалово» (в границах района)	9,663	IV	9,663
		п.Корсунгай	от км 9+663 м. автодороги Тыреть-»Залари-Жигалово» (в границах района)	до км 10+433 м. автодороги Тыреть-»Залари-Жигалово» (в границах района)	0,770	IV	0,770
		Заларинский	от км 10+433 м. автодороги Тыреть-»Залари-Жигалово» (в границах района)	до км 15+966 м. автодороги Тыреть-»Залари-Жигалово» (в границах района)	5,533	IV	5,533
		Нукутский	от км 15+966 автодороги Тыреть -»Залари-Жигалово» (в границах района)	до примыкания к полосе отвода на км 31+855автодороги «Залари-Жигалово» (км 22+664)	6,698	IV	6,698
25 ОП МЗ 25Н-182	**Тыреть-Тагна-Хор-Тагна**	**в том числе**	**от примыкания к полосе отвода федеральной автодороги «Новосибирск-Иркутск» на 1659,680 км**	**до км 77+922 м. автодороги Тыреть-Тагна-Хор-Тагна**	**77,922**	**IV**	**77,922**
	Тыреть-Тагна-Хор-Тагна	Заларинский	от примыкания к полосе отвода федеральной автодороги «Новосибирск-Иркутск» на 1659,680 км	до км 2+322 м. автодороги Тыреть-Тагна-Хор-Тагна	2,322	IV	2,322
	Тыреть-Тагна-Хор-Тагна	п.Тыреть	от км 2+322 м. автодороги Тыреть-Тагна-Хор-Тагна	до км 6+455 м. автодороги Тыреть-Тагна-Хор-Тагна	4,133	IV	4,133
	Тыреть-Тагна-Хор-Тагна	Заларинский	от км 6+455 м. автодороги Тыреть-Тагна-Хор-Тагна	до км 11+682 м. автодороги Тыреть-Тагна-Хор-Тагна	5,227	IV	5,227
	Тыреть-Тагна-Хор-Тагна	с.Ханжиново	от км 11+682 м. автодороги Тыреть-Тагна-Хор-Тагна	до км 14+396 м. автодороги Тыреть-Тагна-Хор-Тагна	2,714	IV	2,714

	Тыреть-Тагна-Хор-Тагна	Заларинский	от км 14+396 м. автодороги Тыреть-Тагна-Хор-Тагна	до км 23+432 м. автодороги Тыреть-Тагна-Хор-Тагна	9,036	IV	9,036
	Тыреть-Тагна-Хор-Тагна	д. Большая Заимка	от км 23+432 м. автодороги Тыреть-Тагна-Хор-Тагна	до км 24+952 м. автодороги Тыреть-Тагна-Хор-Тагна	1,520	IV	1,520
	Тыреть-Тагна-Хор-Тагна	Заларинский	от км 24+952 м. автодороги Тыреть-Тагна-Хор-Тагна	до км 44+779 м. автодороги Тыреть-Тагна-Хор-Тагна	19,827	IV	19,827
	Тыреть-Тагна-Хор-Тагна	д. Тагна	от км 44+779 м. автодороги Тыреть-Тагна-Хор-Тагна	до км 48+029 м. автодороги Тыреть-Тагна-Хор-Тагна	3,250	IV	3,250
	Тыреть-Тагна-Хор-Тагна	Заларинский	от км 48+029 м. автодороги Тыреть-Тагна-Хор-Тагна	до км 77+922 м. автодороги Тыреть-Тагна-Хор-Тагна	29,893	IV	29,893
25 ОП МЗ 25Н-183	**Халты-Чаданова-Муруй**	**в том числе**	**от примыкания к полосе отвода автодороги Сорты-Мойган-Бабагай-Дмитриевка на 24,965 км**	**до км 9+391 м. автодороги Халты-Чаданова-Муруй**	**9,391**	**IV**	**9,391**
	Халты-Чаданова-Муруй	Заларинский	от примыкания к полосе отвода автодороги Сорты-Мойган-Бабагай-Дмитриевка на 24,965 км	до км 0+808 м. автодороги Халты-Чаданова-Муруй	0,808	IV	0,808
	Халты-Чаданова-Муруй	уч. Халты	от км 0+808 м. автодороги Халты-Чаданова-Муруй	до км 2+042 м. автодороги Халты-Чаданова-Муруй	1,234	IV	1,234
	Халты-Чаданова-Муруй	Заларинский	от км 2+042 м. автодороги Халты-Чаданова-Муруй	до км 6+139 м. автодороги Халты-Чаданова-Муруй	4,097	IV	4,097
	Халты-Чаданова-Муруй	д. Чаданова	от км 6+139 м. автодороги Халты-Чаданова-Муруй	до км 7+995 м. автодороги Халты-Чаданова-Муруй	1,856	IV	1,856
	Халты-Чаданова-Муруй	Заларинский	от км 7+995 м. автодороги Халты-Чаданова-Муруй	до км 9+284 м. автодороги Халты-Чаданова-Муруй	1,289	IV	1,289
	Халты-Чаданова-Муруй	уч. Халты	от км 9+284м. автодороги Халты-Чаданова-Муруй	до км 9+391 м. автодороги Халты-Чаданова-Муруй	0,107	IV	0,107
25 ОП МЗ 25Н-184	**Ханжиново-Сенная Падь-Романова**	**в том числе**	**от примыкания к полосе отвода автодороги Тыреть-Тагна-Хор-Тагна на 12,507 км**	**до км 16+382 м. автодороги Ханжиново-Сенная Падь-Романова**	**16,382**	**IV**	**16,382**
	Ханжиново-Сенная Падь-Романова	с.Ханжиново	от примыкания к полосе отвода автодороги Тыреть-Тагна-Хор-Тагна на 12,507 км	до км 0+179 м. автодороги Ханжиново-Сенная Падь-Романова	0,179	IV	0,179
	Ханжиново-Сенная Падь-Романова	Заларинский	от км 0+179 м. автодороги Ханжиново-Сенная Падь-Романова	до км 16+382 м. автодороги Ханжиново-Сенная Падь-Романова	16,203	IV	16,203
25 ОП МЗ 25Н-185	**Холмогой-Романенкино-Каратаева-Мойган**	**в том числе**	**от примыкания к полосе отвода автодороги Залари-Троицк-Черемшанка на 14,155 км**	**до км 22+134 м. автодороги Холмогой-Романенкино-Каратаева-Мойган**	**22,134**	**IV**	**22,134**
	Холмогой-Романенкино-Каратаева-Мойган	Заларинский	от примыкания к полосе отвода автодороги Залари-Троицк-Черемшанка на 14,155 км	до км 0+314 м. автодороги Холмогой-Романенкино-Каратаева-Мойган	0,314	IV	0,314
	Холмогой-Романенкино-Каратаева-Мойган	с.Холмогой	от км 0+314 м. автодороги Холмогой-Романенкино-Каратаева-Мойган	до км 1+377 м. автодороги Холмогой-Романенкино-Каратаева-Мойган	1,063	IV	1,063
	Холмогой-Романенкино-Каратаева-Мойган	Заларинский	от км 1+377 м. автодороги Холмогой-Романенкино-Каратаева-Мойган	до км 11+462 м. автодороги Холмогой-Романенкино-Каратаева-Мойган	10,085	IV	10,085
	Холмогой-Романенкино-Каратаева-Мойган	с.Романенкино	от км 11+462 м. автодороги Холмогой-Романенкино-Каратаева-Мойган	до км 11+606 м. автодороги Холмогой-Романенкино-Каратаева-Мойган	0,144	IV	0,144

	Холмогой-Романенкино-Каратаева-Мойган	Заларинский	от км 11+606 м. автодороги Холмогой-Романенкино-Каратаева-Мойган	до км 18+764 м. автодороги Холмогой-Романенкино-Каратаева-Мойган	7,158	IV	7,158
	Холмогой-Романенкино-Каратаева-Мойган	с.Каратаево	от км 18+764 м. автодороги Холмогой-Романенкино-Каратаева-Мойган	до км 20+095 м. автодороги Холмогой-Романенкино-Каратаева-Мойган	1,331	IV	1,331
	Холмогой-Романенкино-Каратаева-Мойган	Заларинский	от км 20+095 м. автодороги Холмогой-Романенкино-Каратаева-Мойган	до км 21+351 м. автодороги Холмогой-Романенкино-Каратаева-Мойган	1,256	IV	1,256
	Холмогой-Романенкино-Каратаева-Мойган	с.Мойган	от км 21+351 м. автодороги Холмогой-Романенкино-Каратаева-Мойган	до км 22+134 м. автодороги Холмогой-Романенкино-Каратаева-Мойган	0,783	IV	0,783
25 ОП МЗ 25Н-186	**Хор-Тагна-Пихтинский**	**в том числе**	**от конца населенного пункта с.Хор-Тагна на 77,754 км автодороги Тыреть-Тагна-Хор-Тагна**	до км 12+599 м. автодороги Хор-Тагна-Пихтинский	**12,599**	**IV**	**12,599**
	Хор-Тагна-Пихтинский	Заларинский	от конца населенного пункта с.Хор-Тагна на 77,754 км автодороги Тыреть-Тагна-Хор-Тагна	до км 6+616 м. автодороги Хор-Тагна-Пихтинский	6,616	IV	6,616
	Хор-Тагна-Пихтинский	уч.Среднепихтинский	от км 6+616 м. автодороги Хор-Тагна-Пихтинский	до км 9+314 м. автодороги Хор-Тагна-Пихтинский	2,698	IV	2,698
	Хор-Тагна-Пихтинский	Заларинский	от км 9+314 м. автодороги Хор-Тагна-Пихтинский	до км 11+342 м. автодороги Хор-Тагна-Пихтинский	2,028	IV	2,028
	Хор-Тагна-Пихтинский	уч.Пихтинский	от км 11+342 м. автодороги Хор-Тагна-Пихтинский	до км 12+599 м. автодороги Хор-Тагна-Пихтинский	1,257	IV	1,257
25 ОП МЗ 25Н-187	**Подъезд к г. Саянск**	**Зиминский**	**от примыкания к полосе отвода на км 1612+875 автодороги «Иркутск-Новосибирск» (с транспортной развязкой) км 0+000**	**до границы городской черты г. Саянска км 5+958**	**7,450**	**III**	**7,450**
25 ОП МЗ 25Н-188	**«Новосибирск-Иркутск»-Глинки-Филипповск**	**в том числе**	**от примыкания к полосе отвода на км 1632+990 автодороги М-53 «Байкал» (км 0+099)**	до примыкания к полосе отвода на км 19+213 автодороги «Новосибирск-Иркутск»-Филипповск-Большеворонежский (км 20+447)	**20,348**	**V**	**20,348**
		Зиминский	от примыкания к полосе отвода на км 1632+990 автодороги «Байкал» М-53 (км 0+099)	до границы с.Глинки км 8+343	15,752	V	15,752
			от границы с.Глинки км 9+423	до границы уч.Большерастягаевский км 12+219			
			от границы уч.Большерастягаевский км 14+051	до границы с.Филипповск км 18+763			
	«Новосибирск-Иркутск»-Глинки-Филипповск (в границах с.Глинки)	с.Глинки	от границы с.Глинки км 8+343	до границы с.Глинки км 9+423	1,080	V	1,080
	«Новосибирск-Иркутск»-Глинки-Филипповск (в границах уч.Большерастягаевский)	уч.Большерастягаевский	от границы уч.Большерастягаевский км 12+219	до границы уч.Большерастягаевский км 14+051	1,832	V	1,832
	«Новосибирск-Иркутск»-Глинки-Филипповск (в границах с.Филипповск)	с.Филипповск	от границы с.Филипповск км 18+763	до примыкания к полосе отвода на км 19+213 автодороги «Новосибирск-	1,684	V	1,684

				Иркутск»-Филипповск-Большеворонежский (км 20+447)			
25 ОП МЗ 25Н-189	**«Новосибирск-Иркутск»-Филипповск-Большеворонежский**	**в том числе**	**от примыкания к полосе отвода на км 1625+743 автодороги М-53 «Байкал» (км 0+101)**	**до границы п.Большеворонежский км 27+917**	**27,816**	**IV/V**	**12,987/ 14,829**
		Зиминский	от примыкания к полосе отвода на км 1625+743 автодороги М-53 «Байкал» (км 0+101)	до границы д.Норы км 2+042	25,731	IV /V	11,696/ 14,035
			от границы д.Норы км 3+333	до границы с.Филипповск км 18+709			
			от границы с.Филипповск км 19+503	до границы п.Большеворонежский км 27+917			
	«Новосибирск-Иркутск»-Филипповск-Большеворонежский (в границах д.Норы)	д.Норы	от границы д.Норы км 2+042	до границы д.Норы км 3+333	1,291	IV	1,291
	«Новосибирск-Иркутск»-Филипповск-Большеворонежский (в границах с.Филипповск)	с.Филипповск	от границы с.Филипповск км 18+709	до границы с.Филипповск км 19+503	0,794	V	0,794
25 ОП МЗ 25Н-190	**Зима-Зулумай**	**в том числе**	**от границы г. Зима км 2+349**	**до границы с. Зулумай км 68+090**	**65,741**	**IV**	**65,741**
		Зиминский	от границы г. Зима км 2+349	до границы уч. Стибутовский км 25+659	60,997	IV	60,997
			от границы уч. Стибутовский км 26+493	до границы с. Батама км 30+211			
			от границы с. Батама км 31+609	до границы с. Басалаевка км 45+942			
			от границы с. Басалаевка км 48+454	до границы с. Зулумай км 68+090			
	Зима-Зулумай (в границах уч.Стибутовский)	уч. Стибутовский	от границы уч. Стибутовский км 25+659	до границы уч. Стибутовский км 26+493	0,834	IV	0,834
	Зима-Зулумай (в границах с.Батама)	с. Батама	от границы с. Батама км 30+211	до границы с. Батама км 31+609	1,398	IV	1,398
	Зима-Зулумай (в границах с.Басалаевка)	с. Басалаевка	от границы с. Басалаевка км 45+942	до границы с. Басалаевка км 48+454	2,512	IV	2,512
25 ОП МЗ 25Н-191	**Зима-Масляногорск-Верхнеокинский**	**в том числе**	**от границы г.Зима км 1+338**	**до границы уч.Верхнеокинский км 76+489**	**75,151**	**IV**	**75,151**
		Зиминский	от границы г.Зима км 1+338	до границы с.Самара км 3+716	64,435	IV	64,435
			от границы с.Самара км 4+173	до границы с.Новолетники км 33+274			
			от границы с.Новолетники км 35+819	до границы с.Масляногорск км 43+481			
			от границы с.Масляногорск км 49+560	до границы п.Осиповский км 58+425			
			от границы п.Осиповский км 60+060	до границы уч.Верхнеокинский км 76+489			
	Зима-Масляногорск-Верхнеокинский (в границах с.Самара)	с.Самара	от границы с.Самара км 3+716	до границы с.Самара км 4+173	0,457	IV	0,457
	Зима-Масляногорск-Верхнеокинский (в границах с.Новолетники)	с.Новолетники	от границы с.Новолетники км 33+274	до границы с.Новолетники км 35+819	2,545	IV	2,545
	Зима-Масляногорск-Верхнеокинский (в границах с.Масляногорск)	с.Масляногорск	от границы с.Масляногорск км 43+481	до границы с.Масляногорск км 49+560	6,079	IV	6,079

	Зима-Масляногорск-Верхнеокинский (в границах п.Осиповский)	п.Осиповский	от границы п.Осиповский км 58+425	до границы п.Осиповский км 60+060	1,635	IV	1,635
25 ОП МЗ 25Н-192	**Зима-Услон**	**Зиминский**	**от границы г.Зима км 0+760**	**до границы с.Услон км 3+689**	**2,929**	**IV**	**2,929**
25 ОП МЗ 25Н-193	**Масляногорск-Успенский 3-й**	**в том числе**	**от примыкания к полосе отвода на км 39+162 автодороги Зима-Масляногорск-Верхнеокинский (км 0+025)**	**до примыкания к полосе отвода на км 44+948 автодороги Зима-Масляногорск-Верхнеокинский (км 17+549)**	**16,840**	**V**	**16,840**
		Зиминский	от примыкания к полосе отвода на км 39+162 автодороги Зима-Масляногорск-Верхнеокинский (км 0+025)	до границы п.Успенский-1 км 11+194	16,576	V	16,576
			от границы п.Успенский-1 км 11+878	до границы с.Масляногорск км 17+285			
	Масляногорск-Успенский 3-й (в границах с.Масляногорск)	с.Масляногорск	от границы с.Масляногорск км 17+285	до примыкания к полосе отвода на км 44+948 автодороги Зима-Масляногорск-Верхнеокинский (км 17+549)	0,264	V	0,264
25 ОП МЗ 25Н-194	**Подъезд к с.Буря**	**в том числе**	**от примыкания к полосе отвода на км 23+898 автодороги Подъезд к с.Кундулун (км 0+025)**	**до км 15+812 автодороги Подъезд к с.Буря**	**15,787**	**V**	**15,787**
		Зиминский	от примыкания к полосе отвода на км 23+898 автодороги Подъезд к с.Кундулун (км 0+025)	до границы с.Буря км 7+936	13,845	V	13,845
			от границы с.Буря 9+878	до км 15+812 автодороги Подъезд к с.Буря			
	Подъезд к с.Буря (в границах с.Буря)	с.Буря	от границы с.Буря км 7+936	до границы с.Буря 9+878	1,942	V	1,942
25 ОП МЗ 25Н-195	**Подъезд к д.Верхняя Зима**	**Зиминский**	**от примыкания к полосе отвода на км 19+343 автодороги Зима-Зулумай (км 0+025)**	**до границы д.Верхняя Зима км 9+564**	**9,539**	**V**	**9,539**
25 ОП МЗ 25Н-196	**Подъезд к с.Кимильтей**	**в том числе**	**от примыкания к полосе отвода на км 1598+840 автодороги М-53 «Байкал» (км 0+085)**	**до примыкания к полосе отвода на км 1603+630 автодороги М-53 «Байкал» (км 6+045)**	**1,723**	**IV**	**1,723**
		Зиминский	от примыкания к полосе отвода на км 1598+840 автодороги М-53 «Байкал» (км 0+085)	до границы с.Кимильтей км 0+959	1,723	IV	1,723
			от границы с.Кимильтей км 5+196	до примыкания к полосе отвода на км 1603+630 автодороги М-53 «Байкал» (км 6+045)			
25 ОП МЗ 25Н-197	**Подъезд к с.Кундулун**	**в том числе**	**от примыкания к полосе отвода на км 1596+882 автодороги М-53 «Байкал» (км 0+103)**	**до границы с.Кундулун км 27+226**	**13,010**	**IV/V**	**9,682/ 3,328**
		Зиминский	от примыкания к полосе отвода на км 1596+882 автодороги «Байкал» М-53 (км 0+103)	до границы с.Баргадай км 9+785	9,682	IV	9,682
			до примыкания к полосе отвода на км 23+898 автодороги Подъезд к с.Буря (км 0+025)	до границы с.Кундулун км 27+226	3,328	V	3,328

25 ОП МЗ 25Н-198	**Подъезд к д.Кустова**	**в том числе**	**от примыкания к полосе отвода на км 3+309 автодороги Зима-Зулумай (км 0+025)**	**до примыкания к полосе отвода на км 2+395 автодороги Подъезд к д.Нижний Хазан (км 3+580)**	**3,555**	**IV**	**3,555**
		Зиминский	от примыкания к полосе отвода на км 3+309 автодороги Зима-Зулумай (км 0+025)	до границы д.Кустова км 2+207	2,596	IV	2,596
			от границы д.Кустова км 3+000	до границы с.Самара км 3+414			
	Подъезд к д.Кустова (в границах д.Кустова)	д.Кустова	от границы д.Кустова км 2+207	до границы д.Кустова км 3+000	0,793	IV	0,793
	Подъезд к д.Кустова (в границах с.Самара)	с.Самара	от границы с.Самара км 3+414	до примыкания к полосе отвода на км 2+395 автодороги Подъезд к д.Нижний Хазан (км 3+580)	0,166	IV	0,166
25 ОП МЗ 25Н-199	**Подъезд к д.Нижний Хазан**	**в том числе**	**от примыкания к полосе отвода на км 4+128 автодороги Зима-Масляногорск-Верхнеокинский (км 0+025)**	**до границы д.Нижний Хазан, км 4+383**	**4,358**	**IV**	**4,358**
		Зиминский	от границы с.Самара км 2+351	до границы д.Нижний Хазан, км 4+383	2,032	IV	2,032
	Подъезд к д.Нижний Хазан (в границах с.Самара)	с.Самара	от примыкания к полосе отвода на км 4+128 автодороги Зима-Масляногорск-Верхнеокинский (км 0+025)	до границы с.Самара км 2+351	2,326	IV	2,326
25 ОП МЗ 25Н-200	**Подъезд к с.Покровка**	**Зиминский**	**от примыкания к полосе отвода на км 1625+735 автодороги М-53 «Байкал» (км 0+086)**	**до границы с.Покровка км 10+859**	**10,773**	**IV**	**10,773**
25 ОП МЗ 25Н-201	**Подъезд к г.Саянску (с транспортной развязкой)**	**Зиминский**	**от примыкания к полосе отвода на км 1612+875 автодороги М-53 «Байкал» км 0+000**	**до промплощадки км 3+172**	**3,172**	**III**	**3,172**
25 ОП МЗ 25Н-202	**Подъезд к уч.Урункуй**	**в том числе**	**от примыкания к полосе отвода на км 22+729 автодороги Зима-Зулумай (км 0+025)**	**до границы уч.Урункуй км 36+606**	**36,581**	**V**	**36,581**
		Зиминский	от примыкания к полосе отвода на км 22+729 автодороги Зима-Зулумай (км 0+025)	до границы Зиминского (Куйтунского) района км 18+817	18,792	V	18,792
		Куйтунский	от границы Зиминского (Куйтунского) района км 18+817	до границы уч. Боровое км 23+621	16,908		16,908
			от границы уч.Боровое км 24+502	до границы уч.Урункуй км 36+606			
	Подъезд к уч.Урункуй (в границах уч.Боровое)	уч.Боровое	от границы уч.Боровое км 23+621	до границы уч.Боровое км 24+502	0,881	V	0,881
25 ОП МЗ 25Н-203	**Подъезд к с.Ухтуй**	**Зиминский**	**от примыкания к полосе отвода на км 6+180 автодороги «Промплощадка-г.Зима от ПК 0 до ПК 67» (км 0+018)**	**до границы с.Ухтуй км 1+027**	**1,009**	**III**	**1,009**
25 ОП МЗ 25Н-204	**Подъезд к п.Центральный Хазан**	**Зиминский**	**от примыкания к полосе отвода на км 12+386 автодороги Зима-Зулумай (км 0+025)**	**до границы п.Центральный Хазан км 2+031**	**2,006**	**IV**	**2,006**
25 ОП МЗ 25Н-205	**Саянск-Черемшанка**	**в том числе**	**от границы г. Саянск км 4+293**	**до примыкания к полосе отвода на км 15+812 автодороги Подъезд к с.Буря (15+075)**	**10,782**	**IV**	**10,782**

		Зиминский	от границы г. Саянск км 4+293	до границы д.Черемшанка км 11+726	9,056	IV	9,056
			от границы д.Черемшанка км 13+452	до примыкания к полосе отвода на км 15+812 автодороги Подъезд к с.Буря (15+075)			
	Саянск-Черемшанка (в границах д.Черемшанка)	д.Черемшанка	от границы д.Черемшанка км 11+726	до границы д.Черемшанка км 13+452	1,726	IV	1,726
25 ОП МЗ 25Н-206	**«Куйтун-Уян-Новая Када»-Харик-Карымск-»Новосибирск-Иркутск»**	**в том числе**	**от примыкания к полосе отвода на км 22+219 автодороги Куйтун-Уян-Новая Када км 0+025**	**до примыкания к полосе отвода на км 1598+861 автодороги М-53 «Байкал» км 58+248**	**57,629**	**IV**	**57,629**
		Куйтунский	от примыкания к полосе отвода на км 22+219 автодороги Куйтун-Уян-Новая Када км 0+025	до примыкания к полосе отвода на км 1589+100 автодороги М-53 «Байкал» км 14+507	14,482	IV	14,482
			от примыкания к полосе отвода на км 1589+100 автодороги М-53 «Байкал» км 14+786	до границы п. Харик км 19+543	4,757		4,757
			от границы п. Харик км 21+888	до границы с. Тихорут км 31+117	9,229		9,229
			от границы с. Тихорут км 32+989	до границы п. Игнино км 41+048	8,059		8,059
			от границы п. Игнино км 43+172	до границы с. Карымск км 46+486	3,314		3,314
			от границы с. Карымск км 49+472	до примыкания к полосе отвода железной дороги км 50+995	1,523		1,523
	«Куйтун-Уян-Новая Када»-Харик-Карымск-»Новосибирск-Иркутск» (в границах с.Харик)	п. Харик	от границы п. Харик км 19+543	до примыкания к полосе отвода железной дороги км 20+590	2,284	IV	2,284
			от примыкания к полосе отвода железной дороги км 20+651	до границы п. Харик км 21+888			
	«Куйтун-Уян-Новая Када»-Харик-Карымск-»Новосибирск-Иркутск» (в границах с.Тихорут)	с. Тихорут	от границы с. Тихорут км 31+117	до границы с. Тихорут км 32+989	1,872	IV	1,872
	«Куйтун-Уян-Новая Када»-Харик-Карымск-»Новосибирск-Иркутск» (в границах п.Игнино)	п. Игнино	от границы п. Игнино км 41+048	до границы п. Игнино км 43+172	2,124	IV	2,124
	«Куйтун-Уян-Новая Када»-Харик-Карымск-»Новосибирск-Иркутск» (в границах с.Карымск)	с. Карымск	от границы с. Карымск км 46+486	до границы с. Карымск км 49+472	2,986	IV	2,986
	«Куйтун-Уян-Новая Када»-Харик-Карымск-»Новосибирск-Иркутск»	Зиминский	от границы Куйтунского (Зиминского) района на км 51+249 автодороги «Куйтун-Уян-Новая Када»-Харик-Карымск-»Новосибирск-Иркутск»	до примыкания к полосе отвода на км 1598+861 автодороги М-53 «Байкал» км 58+248	6,999	IV	6,999
25 ОП МЗ 25Н-207	**«Промплощадка – г. Зима»**	**Зиминский**	**от ПК 0**	**до ПК 67**	**3,670**	**IV**	**3,670**
25 ОП МЗ 25Н-209	**Иркутск-Листвянка**	**в том числе**	**от городской черты г. Иркутска**	**до границы р.п. Листвянка**	**58,591**		58,591
	Подъезд к гостинично-оздоровительному комплексу «Ангарский хутор»	Иркутский	от км 56+920 а/д Иркутск-Листвянка	до км 0+350 а/д «Подъезд к гостинично-оздоровительному комплексу «Ангарский хутор»	0,304	н/к	0,304
	Подъезд к аэропорту	Иркутский	от границы г.Иркутск (км 0+154)	до км 10 а/д Иркутск-Листвянка (км 2+810)	2,656	I	2,656
	Иркутск-Листвянка	Иркутский	от городской черты г.Иркутска	до границы р.п.Листвянка	55,631	IБ/III/IV	12,350/ 1,650/ 42,631

25 ОП МЗ 25Н-210	**Иркутск-Большое Голоустное**	**Иркутский**	**от границы городской черты г.Иркутска (км 0)**	**до границы п.Большое Голоустное (км 114+090)**	**114,090**	**IV**	**114,090**
25 ОП МЗ 25Н-211	**«Иркутск-Оса-Усть-Уда»-Горохово-Верхний Кет-»Усть-Ордынский-Оса»**	**в том числе**	**от примыкания к полосе отвода на км 55+413 автодороги Иркутск-Оса-Усть-Уда (км 0+056)**	**до примыкания к полосе отвода на км 40+418 автодороги Усть-Ордынский-Оса (км 45+093)**	**45,038**	**IV**	**45,038**
		Иркутский	от примыкания к полосе отвода на км 55+413 автодороги Иркутск-Оса-Усть-Уда (км 0+056)	до границы д.Степановка км 6+208	40,672	IV	40,672
			от границы д.Степановка км 7+585	до границы с.Горохово км 10+597			
			от границы с.Горохово км 10+899	до границы д.Сайгуты км 20+897			
			от границы д.Сайгуты км 22+287	до границы д.Верхний Кет км 34+843			
			от границы д.Верхний Кет км 36+140	до примыкания к полосе отвода на км 40+418 автодороги Усть-Ордынский-Оса (км 45+093)			
		д.Степановка	от границы д.Степановка км 6+208	до границы д.Степановка км 7+585	1,377	IV	1,377
		с.Горохово	от границы с.Горохово км 10+597	до границы с.Горохово км 10+899	0,302	IV	0,302
		д.Сайгуты	от границы д.Сайгуты км 20+897	до границы д.Сайгуты км 22+287	1,390	IV	1,390
		д.Верхний Кет	от границы д.Верхний Кет км 34+843	до границы д.Верхний Кет км 36+140	1,297	IV	1,297
25 ОП МЗ 25Н-212	**«Иркутск-Усть-Ордынский»-Майск-Никольск-»Оек-Кударейка»**	**в том числе**	**от примыкания к полосе отвода на км 21+723 автодороги Оек-Кударейка (км 0+009)**	**до примыкания к полосе отвода на км 54+686 автодороги Иркутск-Усть-Ордынский км 15+302**	**15,293**	**V**	**15,293**
		Иркутский	от границы с.Никольск км 2+152	до границы Иркутского и Эхирит-Булагатского районов км 11+240	9,088	V	9,088
		с.Никольск	от примыкания к полосе отвода на км 21+723 автодороги Оек-Кударейка (км 0+009)	до границы с.Никольск км 2+152	2,143	V	2,143
		Эхирит-Булагатский	от границы Иркутского и Эхирит-Булагатского районов км 11+240	до примыкания к полосе отвода на км 54+686 автодороги Иркутск-Усть-Ордынский км 15+302	4,062	V	4,062
25 ОП МЗ 25Н-214	**Подъезд к п.Лебединка**	Иркутский	**от примыкания к полосе отвода на км 27+400 автодороги Иркутск-Листвянка (км 0+000)**	**до границы п.Лебединка км 3+000**	**3,000**	**V**	**3,000**
25 ОП МЗ 25Н-215	**Галки-Мишонкова**	**в том числе**	**от примыкания к полосе отвода на км 7+417 автодороги Оек-Кударейка (км 0+013)**	**до границы д.Мишонкова км 4+306**	**4,293**	**V**	**4,293**
		Иркутский	от границы д.Галки км 0+576	до границы д.Мишонкова км 4+306	3,730	V	3,730
		д.Галки	от примыкания к полосе отвода на км 7+417 автодороги Оек-Кударейка (км 0+013)	до границы д.Галки км 0+576	0,563	V	0,563
25 ОП МЗ 25Н-216	**Горяшина-Тайтура**	**Иркутский**	**от примыкания к полосе отвода на км 2+379 автодороги Подъезд к д.Горяшина (км 0+013)**	**до границы д.Тайтура км 1+055**	**1,042**	**V**	**1,042**
25 ОП МЗ 25Н-217	**Егоровщина-Рязановщина**	**Иркутский**	**от примыкания к полосе отвода на км 11+887 автодороги Оек-Кударейка (км 0+015)**	**до примыкания к ул.Школьная д.Рязановщина км 10+169**	**10,154**	**IV**	**10,154**
25 ОП МЗ 25Н-218	**Иркутск-садоводство «Дорожный строитель»**	**Иркутский**	**от городской черты г.Иркутска и Иркутского района (км 0+925)**	**до 15+256 автодороги Иркутск-садоводство «Дорожный строитель»**	**14,331**	**IV**	**14,331**

25 ОП МЗ 25Н-219	**Куда-Талька-Позднякова**	**в том числе**	**от примыкания к полосе отвода на км 2+935 автодороги Куда-Хомутово-Турская (км 0+006)**	**до примыкания к полосе отвода на км 8+205 автодороги Куда-Хомутово-Турская (км 11+795)**	**11,789**	**IV**	**11,789**
		Иркутский	от границы д.Куда км 1+619	до границы д.Талька км 5+156	8,119	IV	9,097
			от границы д.Талька км 5+500	до границы д.Позднякова км 10+082			
		с. Хомутово	от границы д.Позднякова км 10+817	до примыкания к полосе отвода на км 8+205 автодороги Куда-Хомутово-Турская (км 11+795)	0,978		
		д.Куда	от примыкания к полосе отвода на км 2+935 автодороги Куда-Хомутово-Турская (км 0+006)	до границы д.Куда км 1+619	1,613	IV	1,613
		д.Талька	от границы д.Талька км 5+156	до границы д.Талька км 5+500	0,344	IV	0,344
		д.Позднякова	от границы д.Позднякова км 10+082	до границы д.Позднякова км 10+817	0,735	IV	0,735
25 ОП МЗ 25Н-220	**Куда-Хомутово-Турская**	**в том числе**	**от примыкания к полосе отвода на км 17+164 автодороги Иркутск-Усть-Ордынский (км 0+016)**	**до примыкания к полосе отвода на км 31+734 автодороги Иркутск-Усть-Ордынский (км 13+980)**	**13,964**	**IV**	**13,964**
		Иркутский	от примыкания к полосе отвода на км 17+164 автодороги Иркутск-Усть-Ордынский (км 0+016)	до границы д.Куда км 1+467	3,990	IV	3,990
			от границы д.Куда км 4+655	до границы с.Хомутово км 4+781			
			от границы с.Хомутово км 9+079	до границы д.Турская км 11+492			
		д.Куда	от границы д.Куда км 1+467	до границы д.Куда км 4+655	3,188	IV	3,188
		с.Хомутово	от границы с.Хомутово км 4+781	до границы с.Хомутово км 9+079	4,298	IV	4,298
		д.Турская	от границы д.Турская км 11+492	до примыкания к полосе отвода на км 31+734 автодороги Иркутск-Усть-Ордынский (км 13+980)	2,488	IV	2,488
25 ОП МЗ 25Н-221	**Ново-Ленино-Максимовщина**	**в том числе**	**от примыкания к полосе отвода на км 1873+023 и км 1873+403 автодороги «Байкал» М-53 «Обход Ново-Ленино» (км 0+061)**	**до границы с.Максимовщина км 6+509**	**6,357**	**IV**	**6,357**
		Иркутский	от примыкания к полосе отвода на км 1873+023 и км 1873+403 автодороги «Байкал» М-53 «Обход Ново-Ленино» (км 0+061)	до граница с.Мамоны км 0+921	2,938	IV	2,938
			от границы с.Мамоны км 4+340	до полосы отвода железной дороги км 5+797			
			от полосы отвода железной дороги км 5+888	до границы с.Максимовщина км 6+509			
		с.Мамоны	от границы с.Мамоны км 0+921	до границы с.Мамоны км 4+340	3,419	IV	3,419
25 ОП МЗ 25Н-222	**Обход Грановщина-Урик-Хомутово**	**в том числе**	**от примыкания к полосе отвода на км 17+288 автодороги Иркутск-Оса-Усть-Уда (км 0+067)**	**до примыкания к полосе отвода на км 4+775 автодороги Хомутово-Урик-Усть-Куда (км 9+368)**	**9,287**	**IV**	**9,287**
		Иркутский	от примыкания к полосе отвода на км 1+232 автодороги Урик-Тихонова Падь (км 1+999)	до границы с.Хомутово км 7+998	5,999	IV	5,999
		с.Урик	от примыкания к полосе отвода на км 17+288 автодороги Иркутск-Оса-Усть-Уда (км 0+067)	до примыкания к полосе отвода на км 1+232 автодороги Урик-Тихонова Падь (км 1+985)	1,918	IV	1,918

		с.Хомутово	от границы с.Хомутово км 7+998	до примыкания к полосе отвода на км 4+775 автодороги Хомутово-Урик-Усть-Куда (км 9+368)	1,370	IV	1,370
25 ОП МЗ 25Н-223	**Оек-Кударейка**	**в том числе**	**от примыкания к полосе отвода на км 33+801 автодороги Иркутск-Усть-Ордынский (км 0+104)**	до примыкания к полосе отвода на км 26+811 автодороги Усть-Ордынский-Оса км 38+033	**37,929**	**IV**	**37,929**
		Иркутский	от примыкания к полосе отвода на км 33+801 автодороги Иркутск-Усть-Ордынский (км 0+104)	до границы с.Оек км 0+653	21,018	IV	21,018
			от границы с.Оек км 5+975	до границы д.Галки км 6+047			
			от границы д.Галки км 8+701	до границы д.Егоровщина км 10+814			
			от границы д.Егоровщина км 11+831	до границы Иркутского и Эхирит-Булагатского районов км 30+115			
		с.Оек	от границы с.Оек км 0+653	до границы с.Оек км 5+975	5,322	IV	5,322
		д.Галки	от границы д.Галки км 6+047	до границы д.Галки км 8+701	2,654	IV	2,654
		д.Егоровщина	от границы д.Егоровщина км 10+814	до границы д.Егоровщина км 11+831	1,017	IV	1,017
		Эхирит-Булагатский	от границы Иркутского и Эхирит-Булагатского районов на км 30+115	до примыкания к полосе отвода на км 26+811 автодороги Усть-Ордынский-Оса км 38+033	5,815	IV	5,815
		д. Кударейка	от границы д. Кударейка км 34+017	до границы д. Кударейка км 36+120	2,103	IV	2,103
25 ОП МЗ 25Н-224	**Оек-Зыкова**	**Иркутский**	**от автодороги Оек-Кударейка км 3+500**	**до д.Зыкова**	**3,500**	**V**	**3,500**
25 ОП МЗ 25Н-225	**Оек-Ревякина-Усть-Ордынский**	**в том числе**	**от примыкания к полосе отвода на км 35+847 автодороги Иркутск-Усть-Ордынский (км 0+118)**	**66км+307 а/д Иркутск-Усть-Ордынский-Жигалово**	**46,763**	**IV**	**46,763**
		Иркутский	от границы с.Оек км 1+403	до границы д.Бутырки км 2+099	9,995	IV	9,995
			от границы д.Бутырки км 4+081	до границы д.Каштак км 10+418			
			от границы д.Каштак км 11+083	до границы д.Ревякина км 12+551			
			от границы д.Ревякина км 14+266	до границы Иркутского и Эхирит-Булагатского районов км 15+760			
		с.Оек	от примыкания к полосе отвода на км 35+847 автодороги Иркутск-Усть-Ордынский (км 0+118)	до границы с.Оек км 1+403	1,285		1,285
		д.Бутырки	от границы д.Бутырки км 2+099	до границы д.Бутырки км 4+081	1,982	IV	1,982
		д.Каштак	от границы д.Каштак км 10+418	до границы д.Каштак км 11+083	0,665		0,665
		д.Ревякина	от границы д.Ревякина км 12+551	до границы д.Ревякина км 14+266	1,715	IV	1,715
	«Усть-Ордынский –Качуг»-Захал до границы района	Эхирит-Булагатский	от границы Иркутского и Эхирит-Булагатского районов км 15+760	до границы с. Захал км 23+657	7,897	IV	7,897
		с. Захал	от границы с. Захал км 23+657	до границы с. Захал км 23+934	0,277	IV	0,277
		Эхирит-Булагатский	от границы с. Захал км 23+934	до границы д. Еловка км 26+422	2,488	IV	2,488
		д. Еловка	от границы д. Еловка км 26+422	до границы д. Еловка км 26+655	0,233	IV	0,233
		Эхирит-Булагатский	от границы д. Еловка км 26+655	до границы с. Тугутуй км 34+447	7,792	IV	7,792
		с. Тугутуй	от границы с. Тугутуй км 34+447	до границы с. Тугутуй км 34+943	0,496	IV	0,496
		Эхирит-Булагатский	от границы с. Тугутуй км 34+943	до границы с. Алужино км 37+871	2,928	IV	2,928
		с. Алужино	от границы с. Алужино км 37+871	до границы с. Алужино км 38+647	0,776	IV	0,776
		Эхирит-Булагатский	от границы с. Алужино км 38+647	66км+307 а/д Иркутск-Усть-Ордынский-Жигалово	8,234	IV	8,234

25 ОП МЗ 25Н-226	**Пивовариха-Новолисиха**	**в том числе**	**от примыкания к полосе отвода на км 4+792 автодороги Иркутск-Большое Голоустное (км 0+035)**	**до примыкания к полосе отвода на км 13+510 автодороги Иркутск-Листвянка (км 3+917)**	**3,882**	**IV**	**3,882**
		Иркутский	от границы с.Пивовариха км 1+455	до примыкания к полосе отвода на км 13+510 автодороги Иркутск-Листвянка (км 3+917)	2,462	IV	2,462
		с.Пивовариха	от примыкания к полосе отвода на км 4+792 автодороги Иркутск-Большое Голоустное (км 0+035)	до границы с.Пивовариха км 1+455	1,420	IV	1,420
25 ОП МЗ 25Н-228	**Подъезд к п.Березка**	**Иркутский**	**от примыкания к полосе отвода на км 36+585 автодороги Иркутск-Листвянка (км 0+000)**	**до границы п.Березка км 1+000**	**1,000**	**IV**	**1,000**
25 ОП МЗ 25Н-229	**Подъезд к д.Быкова**	**Иркутский**	**от примыкания к полосе отвода на км 4+834 автодороги «Иркутск-Оса-Усть-Уда»-Горохово-Верхний Кет-»Усть-Ордынский-Оса» (км 0+037)**	**до границы д.Быкова км 2+278**	**2,241**	**V**	**2,241**
25 ОП МЗ 25Н-230	**Подъезд к з.Глазунова**	**Иркутский**	**от примыкания к полосе отвода на км 8+140 автодороги Иркутск-Оса-Усть-Уда (км 0+032)**	**до границы з.Глазунова км 0+351**	**0,319**	**V**	**0,319**
25 ОП МЗ 25Н-231	**Подъезд к д.Горяшина**	**в том числе**	**от примыкания к полосе отвода на км 11+010 автодороги Урик-Тихонова Падь (км 0+015)**	**до границы д.Горяшина км 2+932**	**2,917**	**V**	**2,917**
		Иркутский	от границы д.Ширяева км 0+387	до границы д.Горяшина км 2+932	2,545	V	2,545
		д.Ширяева	от примыкания к полосе отвода на км 11+010 автодороги Урик-Тихонова Падь (км 0+015)	до границы д.Ширяева км 0+387	0,372	V	0,372
25 ОП МЗ 25Н-232	**Подъезд к с.Еловка**	**Иркутский**	**от примыкания к полосе отвода на км 51+430 автодороги Иркутск-Оса-Усть-Уда (км 0+125)**	**до границы с.Еловка км 0+310**	**0,185**	**V**	**0,185**
25 ОП МЗ 25Н-233	**Подъезд к д.Коты**	**Иркутский**	**от примыкания к полосе отвода на км 2+062 автодороги Оек-Ревякина-Усть-Ордынский (км 0+047)**	**до границы д.Коты км 0+630**	**0,583**	**V**	**0,583**
25 ОП МЗ 25Н-234	**Подъезд к д.Сосновый Бор**	**Иркутский**	**от примыкания к полосе отвода на км 44+963 автодороги Иркутск-Усть-Ордынский (км 0+110)**	**до границы д.Сосновый Бор км 1+210**	**1,100**	**V**	**1,100**
25 ОП МЗ 25Н-235	**Подъезд к п.Тальцы**	**Иркутский**	**от примыкания к полосе отвода на км 47 автодороги Иркутск-Листвянка (км 0+028)**	**до границы п.Тальцы км 1+000**	**1,000**	**V**	**1,000**
25 ОП МЗ 25Н-236	**Подъезд к д.Черемушка**	**в том числе**	**от примыкания к полосе отвода на км 0+483 автодороги Ревякина-Бургаз (км 0+025)**	**до границы д.Черемушка км 6+978**	**6,913**	**IV**	**6,913**
		Иркутский	от примыкания к полосе отвода на км 13+996 автодороги Оек-Ревякина-Усть-Ордынский (км 0+661)	до границы д.Черемушка км 6+978	6,317	IV	6,317
		д.Ревякина	от примыкания к полосе отвода на км 0+483 автодороги Ревякина-Бургаз (км 0+025)	до примыкания к полосе отвода на км 13+996 автодороги Оек-Ревякина-Усть-Ордынский (км 0+621)	0,596	IV	0,596

25 ОП МЗ 25Н-237	**Подъезд к п.Нижний Кочергат**	**Иркутский**	**от примыкания к полосе отвода на км 96+890 автодороги Иркутск-Большое Голоустное (км 0+000)**	**до границы п. Нижний Кочергат км 1+538**	**1,538**	**V**	**1,538**
25 ОП МЗ 25Н-238	**Подъезд к д.Новогрудинина**	**Иркутский**	**от км 12+075 автодороги Иркутск-садоводство «Дорожный строитель»**	**до км 6+496 автодороги Подъезд к д.Новогрудинина**	**6,496**	**IV**	**6,496**
25 ОП МЗ 25Н-239	**Подъезд к п.Бухун**	**Иркутский**	**от примыкания к полосе отвода на км 27+406 автодороги «Иркутск-Оса-Усть-Уда»-Горохово-Верхний Кет-»Усть-Ордынский-Оса» (км 0+026)**	**до границы п.Бухун км 0+851**	**0,825**	**V**	**0,825**
25 ОП МЗ 25Н-241	**Подъезд к п.Падь Мельничная**	**Иркутский**	**от примыкания к полосе отвода на км 8+343 автодороги Иркутск-садоводство «Дорожный строитель» (км 0+006)**	**до границы п.Падь Мельничная км 4+298**	**4,292**	**V**	**4,292**
25 ОП МЗ 25Н-242	**Подъезд к п.Плишкино**	**Иркутский**	**от границы г.Иркутск км 5+419**	**до границы п.Плишкино на км 10+322**	**4,903**	**IV**	**4,903**
25 ОП МЗ 25Н-243	**Подъезд к п.Усть-Балей**	**Иркутский**	**от примыкания к полосе отвода на км 43+572 автодороги Иркутск-Оса-Усть-Уда (км 0+057)**	**до границы п.Усть-Балей км 0+198**	**0,141**	**V**	**0,141**
25 ОП МЗ 25Н-244	**Подъезд к пос.инд.застройки Березовый**	**Иркутский**	**от границы г. Иркутск км 0+025**	**до примыкания к полосе отвода на км 3+650 автодороги Иркутск-садоводство «Дорожный строитель» (км 1+188)**	**1,163**	**IV**	**1,163**
25 ОП МЗ 25Н-245	**Подъезд к пос.инд.застройки Еловый**	**Иркутский**	**от примыкания к полосе отвода на км 19+464 автодороги Иркутск-Листвянка (км 0+056)**	**до границы нп.Еловый км 2+234**	**2,178**	**н/к**	**2,178**
25 ОП МЗ 25Н-246	**Подъезд к п.Бутырки**	**Иркутский**	**от примыкания к полосе отвода на км 40+932 автодороги Иркутск-Листвянка (км 0+050)**	**до границы п.Бутырки км 0+300**	**0,250**	**V**	**0,250**
25 ОП МЗ 25Н-248	**Подъезд к д.Карлук**	**Иркутский**	**от примыкания к полосе отвода на км 13+273 автодороги Иркутск-Усть-Ордынский (км 0+122)**	**до границы д.Карлук км 2+513**	**2,391**	**IV**	**2,391**
25 ОП МЗ 25Н-249	**Подъезд к д.Максимовщина**	**Иркутский**	**от примыкания к полосе отвода на км 6+195 автодороги Оек-Ревякина-Усть-Ордынский (км 0+032)**	**до границы д.Максимовщина км 5+473**	**5,441**	**V**	**5,441**
25 ОП МЗ 25Н-250	**Подъезд к р.п.Маркова**	**в том числе**	**от примыкания к полосе отвода на км 11+230 автодороги «Байкал» М-55 (км 0+131)**	**до примыкания к полосе отвода на км 0+000 автодороги Подъезд к Марковскому дому-интернату (км 6+538)**	**6,407**	**IV**	**6,407**
		Иркутский	от примыкания к полосе отвода на км 11+230 автодороги «Байкал» М-55 (км 0+131)	до границы р.п.Маркова км 4+813	4,682	IV	4,682
		Р.п.Маркова	от границы р.п.Маркова км 4+813	до примыкания к полосе отвода на км 0+000 автодороги Подъезд к Марковскому дому-интернату (км 6+538)	1,725	IV	1,725

25 ОП МЗ 25Н-251	**Подъезд к с.Оек**	**Иркутский**	**от примыкания к полосе отвода на км 41+456 автодороги Иркутск-Усть-Ордынский (км 0+115)**	**до границы с.Оек км 1+961**	**1,846**	**IV**	**1,846**
25 ОП МЗ 25Н-252	**Подъезд к п.Патроны**	**Иркутский**	**от примыкания к полосе отвода на км 19+589 автодороги Иркутск-Листвянка (км 0+057)**	**до границы п.Патроны км 4+348**	**4,291**	**V**	**4,291**
25 ОП МЗ 25Н-253	**Ревякина-Бургаз**	**в том числе**	**от примыкания к полосе отвода на км 12+509 автодороги Оек-Ревякина-Усть-Ордынский (км 0+025)**	**до границы д.Бургаз км 7+248**	**7,223**	**IV**	**7,223**
		Иркутский	от примыкания к полосе отвода на км 12+509 автодороги Оек-Ревякина-Усть-Ордынский (км 0+025)	до границы д.Ревякина км 0+362	5,124	IV	5,124
			от границы д.Ревякина км 2+461	до границы д.Бургаз км 7+248			
		д.Ревякина	от границы д.Ревякина км 0+362	до границы д.Ревякина км 2+461	2,099	IV	2,099
25 ОП МЗ 25Н-254	**Смоленщина-Введенщина-Чистые Ключи**	**в том числе**	**от примыкания к полосе отвода на км 11+844 автодороги «Байкал» М-55 (км 0+225)**	**до примыкания к полосе отвода на км 30+017 автодороги М-55 «Байкал» км 21+101**	**20,762**	**IV**	**20,762**
		Иркутский	от примыкания к полосе отвода на км 11+844 автодороги «Байкал» М-55 (км 0+225)	до границы с.Смоленщина км 0+800	0,575	IV	0,575
		с.Смоленщина	от границы с.Смоленщина км 0+800	до полосы отвода железной дороги км 0+970	3,854	IV	3,854
			от полосы отвода железной дороги км 1+028	до полосы отвода железной дороги км 4+217			
			от полосы отвода железной дороги км 4+273	до границы Иркутского и Шелеховского районов км 4+768			
		Шелеховский	от границы Шелеховского (Иркутского) района км 4+768	до границы с. Баклаши км 7+219	8,192	IV	8,192
			от границы с. Баклаши км 12+705	до границы с. Введенщина км 16+321			
			от границы с. Введенщина км 18+976	до примыкания к полосе отвода на км 30+017 автодороги М-55 «Байкал» км 21+101			
	Смоленщина-Введенщина-Чистые Ключи (в границах с. Баклаши)	с. Баклаши	от границы с. Баклаши км 7+219	до границы с. Баклаши км 12+705	5,486	IV	5,486
	Смоленщина-Введенщина-Чистые Ключи (в границах с. Введенщина)	с. Введенщина	от границы с. Введенщина км 16+321	до границы с. Введенщина км 18+976	2,655	IV	2,655
25 ОП МЗ 25Н-256	**Урик-Тихонова Падь**	**в том числе**	**от примыкания к полосе отвода на км 10+987 автодороги Хомутово-Урик-Усть-Куда (км 0+008)**	**до границы д.Тихонова Падь км 21+309**	**21,301**	**IV**	**21,301**
		Иркутский	от границы с.Урик км 2+356	до границы д.Лыловщина км 5+260	14,169	IV	14,169
			от границы д.Лыловщина км 7+792	до границы д.Ширяева км 10+087			
			от границы д.Ширяева км 12+339	до границы д.Тихонова Падь км 21+309			
		с.Урик	от примыкания к полосе отвода на км 10+987 автодороги Хомутово-Урик-Усть-Куда (км 0+008)	до границы с.Урик км 2+356	2,348	IV	2,348

		д.Лыловщина	от границы д.Лыловщина км 5+260	до границы д.Лыловщина км 7+792	2,532	IV	2,532
		д.Ширяева	от границы д.Ширяева км 10+087	до границы д.Ширяева км 12+339	2,252	IV	2,252
25 ОП МЗ 25Н-257	**Хомутово-Урик-Усть-Куда**	**в том числе**	**от примыкания к полосе отвода на км 5+382 автодороги Куда-Хомутово-Турская (км 0+007)**	**до границы д.Усть-Куда км 17+203**	**16,852**	**IV**	**16,852**
		Иркутский	от границы с.Хомутово км 4+775	до границы д.Грановщина км 6+054	5,615	IV	5,615
			от границы д.Грановщина км 9+877	до границы с.Урик км 10+045			
			от примыкания к полосе отвода на км 17+588 автодороги Иркутск-Оса-Усть-Уда (км 13+035)	до границы д.Усть-Куда км 17+203			
		с.Хомутово	от примыкания к полосе отвода на км 5+382 автодороги Куда-Хомутово-Турская (км 0+007)	до примыкания к полосе отвода на км 21+592 автодороги Иркутск-Усть-Ордынский-Жигалово (км 2+821)	4,529	IV	4,529
			от примыкания к полосе отвода на км 21+592 автодороги Иркутск-Усть-Ордынский-Жигалово (км 3+060)	до границы с.Хомутово км 4+775			
		д.Грановщина	от границы д.Грановщина км 6+054	до границы д.Грановщина км 9+877	3,823	IV	3,823
		с.Урик	от границы с.Урик км 10+045	до примыкания к полосе отвода на км 17+588 автодороги Иркутск-Оса-Усть-Уда (км 12+930)	2,885	IV	2,885
25 ОП РЗ 25К-258	**Усть-Кут-Уоян**	**в том числе**	**от дома № 5 по ул. Коммунистическая г. Усть-Кут км 0+000**	**до границы Казачинско-Ленского района (Республики Бурятия) км 293+569**	**293,968**	**IV**	**293,968**
	Мостовой переход через р.Лена	г. Усть-Кут	г. Усть-Кут	г. Усть-Кут	0,399	V	0,399
	Усть-Кут-Уоян	Усть-Кутский	от дома № 5 по ул. Коммунистическая г. Усть-Кут км 0+000	до границы Усть-Кутского (Киренского) района (км 118+978)	118,978	IV	118,978
		Киренский	от границы (Усть-Кутского) Киренского района (км 118+978)	до границы (Киренского) Казачинско-Ленского района (км 134+914)	15,936	IV	15,936
		Казачинско-Ленский	от границы (Усть-Кутского) Казачинско-Ленского района (км 134+914)	до границы Казачинско-Ленского района (Республики Бурятия) км 293+569	158,655	IV/V	149,431/ 9,224
25 ОП МЗ 25Н-259	**«Усть-Кут-Уоян» (172 км) – Казачинское**	**Казачинско-Ленский**	**от примыкания к полосе отвода на км 173+512 автодороги Усть-Кут-Уоян (км 0+011)**	**в границах с. Казачинское км 16+413**	**16,402**	**IV**	**16,402**
25 ОП МЗ 25Н-260	**Киренск-Казачинское**	**в том числе**	**от примыкания к полосе отвода на км 38+035 автодороги «Усть-Кут-Киренск» (км 0+000)**	**до 132 км а/д Усть-Кут-Уоян**	**134,139**	**IV / н/к**	**134,139**
	Киренск-Казачинское	Киренский	от примыкания к полосе отвода на км 38+035 автодороги «Усть-Кут-Киренск» (км 0+000)	до границы Киренского (Казачинско-Ленского) района	44,139	IV / н/к	35,527/ 8,612
	Киренск-Казачинское	Казачинско-Ленский	от границы (Киренского) Казачинско-Ленского района	до 132 км а/д Усть-Кут-Уоян	90,000	н/к / IV	56,521/ 33,479
25 ОП МЗ 25Н-261	**Подъезд к с. Новоселово**	**Казачинско-Ленский**	**от примыкания к полосе отвода на км 196+323 автодороги Усть-Кут-Уоян (км 0+017)**	**до границ с. Новоселово км 0+935**	**0,918**	**V**	**0,918**
25 ОП МЗ 25Н-262	**Подъезд к с. Карам**	**Казачинско-Ленский**	**от примыкания к полосе отвода на км 35+500 автодороги Типуй-Ханда (0+011)**	**до границы с. Карам км 41+109**	**41,098**	**IV / н/к**	**17,33/ 23,768**

25 ОП МЗ 25Н-263	**Улькан-Тарасово**	**в том числе**	**от примыкания к полосе отвода на км 215+327 автодороги Усть-Кут-Уоян (км 0+019)**	до границы с.Тарасово км 3+928	**3,909**	**V**	**3,909**
25 ОП МЗ 25Н-264	**Улькан-Юхта**	**п. Улькан**	**от границы п. Улькан км 0+000**	**до границы п. Улькан 0+511**	**0,511**	**V**	**0,511**
25 ОП МЗ 25Н-265	**«Вилюй» – Ербогачен (автозимник)**	**Катангский**	**от примыкания к федеральной дороге «Вилюй»**	**до с.Ербогачен**	**220,000**	**зимник**	**220,000**
25 ОП МЗ 25Н-266	**Чечуйск-Подволошино**	**в том числе**	**от границы с. Чечуйск на км 0+000 автодороги Чечуйск-Подволошино**	**до км 27+868 автодороги Чечуйск-Подволошино**	**27,868**	**V**	**27,868**
		Киренский	от границы с. Чечуйск на км 0+000 автодороги Чечуйск-Подволошино	до 25+494 км автодороги д.Чечуйск-Подволошино	25,494	V	25,494
		Катангский	от 25+494 км автодороги д. Чечуйск-Подволошино	до км 27+868 автодороги Чечуйск-Подволошино	2,374	V	2,374
25 ОП МЗ 25Н-267	**Анга-Большой Улун**	**в том числе**	**от примыкания к полосе отвода на км 22+467 автодороги Качуг-Мыс-Кузнецы (км 0+000)**	**до границы д. Большой Улун (км 41+533)**	**41,533**	**V**	**41,533**
		Качугский	от границы с. Анга (км 1+650)	до границы с. Бутаково (км 9+510)	7,860	V	7,860
			от границы с. Бутаково (км 13+710)	до границы д. Ацикяк (км 31+827)	18,117	V	18,117
			от границы д. Ацикяк (км 33+688)	до границы д. Большой Улун (км 41+533)	7,845	V	7,845
		с. Анга	от примыкания к полосе отвода на км 22+467 автодороги Качуг-Мыс-Кузнецы (км 0+000)	до границы с. Анга (км 1+650)	1,650	V	1,650
		с. Бутаково	от границы с. Бутаково (км 9+510)	до границы с. Бутаково (км 13+710)	4,200	V	4,200
		д. Ацикяк	от границы д. Ацикяк (км 31+827)	до границы д. Ацикяк (км 33+688)	1,861	V	1,861
25 ОП МЗ 25Н-268	**Аргун-Шитхулун**	**в том числе**	**от примыкания к полосе отвода на км 5+287 автодороги Подъезд к д. Аргун (км 0+000)**	**до км 5+209 автодороги Аргун-Шитхулун**	**5,209**	**V**	**5,209**
		д. Аргун	от примыкания к полосе отвода на км 5+287 автодороги Подъезд к д. Аргун (км 0+000)	до границы д. Аргун (км 1+098)	1,947	V	1,947
		Качугский	от границы д. Аргун (км 1+098)	до границы Качугского (Баяндаевского) района (км 3+045)	1,098	V	1,098
		Баяндаевский	от границы Баяндаевского (Качугского) районов км 3+045	до границы д. Шитхулун км 5+116	2,071	V	2,071
		д. Шитхулун	от границы д. Шитхулун км 5+116	до км 5+209 автодороги Аргун-Шитхулун	0,093	V	0,093
25 ОП МЗ 25Н-269	**Бирюлька-Большая Тарель**	**в том числе**	**от примыкания к полосе отвода на км 24+249 автодороги Малые Голы-Харбатово (км 0+000)**	**до границы с. Большая Тарель (км 24+977)**	**24,977**	**V**	**24,977**
		Качугский	от примыкания к полосе отвода на км 24+249 автодороги Малые Голы-Харбатово (км 0+000)	до границы д. Малая Тарель (км 1+314)	1,314	V	1,314
			от границы д. Малая Тарель (км 3+746)	до границы с. Большая Тарель (км 24+977)	21,231	V	21,231
		д. Малая Тарель	от границы д. Малая Тарель (км 1+314)	до границы д. Малая Тарель (км 3+746)	2,432	V	2,432
25 ОП МЗ 25Н-270	**Бирюлька-Залог**	**в том числе**	**от примыкания к полосе отвода на км 20+629 автодороги Малые Голы-Харбатово (км 0+000)**	**до км 8+000 автодороги Бирюлька-Залог**	**8,000**	**V**	**8,000**

		Качугский	от границы с. Бирюлька (км 1+331)	до км 8+000 автодороги Бирюлька-Залог	6,669	V	6,669
		с. Бирюлька	от примыкания к полосе отвода на км 20+629 автодороги Малые Голы-Харбатово (км 0+000)	до границы с. Бирюлька (км 1+331)	1,331	V	1,331
25 ОП МЗ 25Н-271	**Большой Косогол-Корсукова**	**в том числе**	**от км 0+000 автодороги Большой Косогол-Корсукова**	**до границы д. Корсукова (км 12+618)**	**12,454**	**V**	**12,454**
		Качугский	от границы д. Большой Косогол (км 0+083)	до примыкания к полосе отвода на км 39+000 автодороги Малые Голы-Харбатово (км 0+986)	0,903	V	0,903
			от примыкания к полосе отвода на км 38+882 автодороги Малые Голы-Харбатово (км 1+150)	до границы д. Корсукова (км 12+618)	11,468	V	11,468
		д. Большой Косогол	от км 0+000 автодороги Большой Косогол-Корсукова	до границы д. Большой Косогол (км 0+083)	0,083	V	0,083
25 ОП МЗ 25Н-272	**Верхоленск-Магдан**	**в том числе**	**от примыкания к полосе отвода на км 287+231 автодороги Иркутск-Усть-Ордынский-Жигалово (км 0+000)**	**до границы д. Магдан (км 66+932)**	**69,032**	**V**	**69,032**
		Качугский	от границы с. Верхоленск (км 0+013)	до границы д. Толмачева (км 0+582)	0,569	V	0,569
			от границы д. Челпанова (км 4+343)	до границы д. Алексеевка (км 4+928)	0,585	V	0,585
			от границы д. Большедворова (км 7+381)	до границы д. Хабардина (км 8+991)	1,610	V	1,610
			от границы д. Хабардина (км 9+475)	до границы с. Белоусово (км 10+616)	1,141	V	1,141
			от границы д. Шеметова (км 14+379)	до границы д. Гогон (км 24+539)	10,160	V	10,160
			от границы д. Гогон (км 25+622)	до границы д. Ихинагуй (км 51+304)	25,682	V	25,682
			от границы д. Ихинагуй (км 51+638)	до границы д. Магдан (км 66+932)	15,294	V	15,294
		с. Верхоленск	от примыкания к полосе отвода на км 287+231 автодороги Иркутск-Усть-Ордынский-Жигалово (км 0+000)	до границы с. Верхоленск (км 0+013)	0,013	V	0,013
		д. Толмачева	от границы д. Толмачева (км 0+582)	до границы д. Толмачева (км 2+3311)	1,729	V	1,729
		д. Челпанова	от границы д. Челпанова (км 2+311)	до границы д. Челпанова(км 4+343)	2,032	V	2,032
		д. Алексеевка	от границы д. Алексеевка (км 4+928)	до границы д. Алексеевка (км 6+552)	1,624	V	1,624
		д. Большедворова	от границы д. Большедворова (км 6+552)	до границы д. Большедворова (км 7+381)	0,829	V	0,829
		д. Хабардина	от границы д. Хабардина (км 8+991)	до границы д. Хабардина (км 9+475)	0,484	V	0,484
		с. Белоусово	от границы с. Белоусово (км 10+616)	до границы с. Белоусово (км 12+094)	1,478	V	1,478
		д. Шеметова	от границы д. Шеметова (км 12+094)	до границы д. Шеметова (км 14+379)	2,285	V	2,285
		д. Гогон	от границы д.Гогон (км 24+539)	до границы д. Гогон (км 25+622)	1,083	V	1,083
		д. Ихинагуй	от границы д. Ихинагуй (км 51+304)	до границы д. Ихинагуй (км 51+638)	0,334	V	0,334
	Переправа по льду р. Лена (с подходами)	Качугский	от примыкания к полосе отвода на км 289+361 автодороги Иркутск-Усть-Ордынский-Жигалово (км 0+000)	до примыкания к полосе отвода на км 0+491 м автодороги Верхоленск-Магдан (км 2+100)	2,100	переправа по льду	2,100
25 ОП МЗ 25Н-273	**Качуг-Большие Голы**	**в том числе**	**от примыкания к полосе отвода на км 2+656 автодороги Качуг-Мыс-Кузнецы (км 0+000)**	**до границы д. Большие Голы (км 9+193)**	**9,193**	**V**	**9,193**
		Качугский	от границы д. Краснояр (км 1+157)	до границы д. Большие Голы (км 9+193)	8,036	V	8,036

		д. Краснояр	от примыкания к полосе отвода на км 2+656 автодороги Качуг-Мыс-Кузнецы (км 0+000)	до границы д. Краснояр (км 1+157)	1,157	V	1,157
25 ОП МЗ 25Н-274	**Качуг-Мыс-Кузнецы**	**в том числе**	**от примыкания к полосе отвода на км 254+557 автодороги Иркутск-Усть-Ордынский-Жигалово (км 0+000)**	**до границы д. Кузнецы (км 41+191)**	**41,191**	**IV**	**41,191**
		Качугский	от границы д. Краснояр (км 2+889)	до границы д. Малые Голы (км 11+386)	8,497	IV	8,497
			от границы д. Малые Голы (км 12+053)	до границы д. Рыкова (км 17+917)	5,864	IV	5,864
			от границы с. Анга (км 23+713)	до границы д. Тарай (км 30+070)	6,357	IV	6,357
			от границы д. Тарай (км 32+798)	до границы с. Мыс (км 37+325)	4,527	IV	4,527
			от границы с. Мыс (км 37+732)	до границы д. Кузнецы (км 41+191)	3,459	IV	3,459
		р.п. Качуг	от примыкания к полосе отвода на км 254+557 автодороги Иркутск-Усть-Ордынский-Жигалово (км 0+000)	до границы р.п. Качуг (км 1+274)	1,274	IV	1,274
		д. Краснояр	от границы д. Краснояр (км 1+274)	до границы д. Краснояр (км 2+889)	1,615	IV	1,615
		д. Малые Голы	от границы д. Малые Голы (км 11+386)	до границы д. Малые Голы (км 12+053)	0,667	IV	0,667
		д. Рыкова	от границы д. Рыкова (км 17+917)	до границы д. Рыкова (км 20+940)	3,023	IV	3,023
		с. Анга	от границы с. Анга (км 20+940)	до границы с. Анга (км 23+713)	2,773	IV	2,773
		д. Тарай	от границы д. Тарай (км 30+070)	до границы д. Тарай (км 32+798)	2,728	IV	2,728
		с. Мыс	от границы с. Мыс (км 37+325)	до границы с. Мыс (км 37+732)	0,407	IV	0,407
25 ОП МЗ 25Н-275	**Малые Голы-Харбатово**	**в том числе**	**от примыкания к полосе отвода на км 13+529 автодороги Качуг-Мыс-Кузнецы (км 0+000)**	**до примыкания к полосе отвода на км 230+663 автодороги Иркутск-Усть-Ордынский-Жигалово (км 52+413)**	**52,413**	**V**	**52,413**
		Качугский	от примыкания к полосе отвода на км 13+529 автодороги Качуг-Мыс-Кузнецы (км 0+000)	до границы д. Кукуй (км 17+759)	17,759	V	17,759
			от границы с. Бирюлька (км 22+272)	до примыкания к полосе отвода на км 230+663 автодороги Иркутск-Усть-Ордынский-Жигалово (км 52+413)	30,141	V	30,141
		д. Кукуй	от границы д. Кукуй (км 17+759)	до границы д. Кукуй (км 19+295)	1,536	V	1,536
		с. Бирюлька	от границы с. Бирюлька (км 19+295)	до границы с. Бирюлька (км 22+272)	2,977	V	2,977
25 ОП МЗ 25Н-276	**Манзурка-Копылова**	**в том числе**	**от примыкания к ул. Трактовая с. Манзурка км 0+000**	**до границы д. Копылова (км 13+084)**	**13,084**	**V**	**13,084**
		Качугский	от границы с. Манзурка (км 1+250)	до границы д. Копцыгай (км 10+794)	9,544	V	9,544
			от границы д. Копцыгай (км 11+385)	до границы д. Копылова (км 13+084)	1,699	V	1,699
		с. Манзурка	от примыкания к ул. Трактовая с. Манзурка км 0+000	до границы с. Манзурка (км 1+250)	1,250	V	1,250
		д. Копцыгай	от границы д. Копцыгай (км 10+794)	до границы д. Копцыгай (км 11+385)	0,591	V	0,591
25 ОП МЗ 25Н-277	**Подъезд к д. Аргун**	**в том числе**	**от примыкания к полосе отвода на км 186+704 автодороги Иркутск-Усть-Ордынский-Жигалово (км 0+000)**	**до км 10+080 автодороги Подъезд к д.Аргун**	**10,080**	**V**	**10,080**
		Качугский	от примыкания к полосе отвода на км 186+704 автодороги Иркутск-Усть-Ордынский-Жигалово (км 0+000)	до границы д. Аргун (км 8+824)	8,824	V	8,824

		д. Аргун	от границы д.Аргун (км 8+824)	до км 10+080 автодороги Подъезд к д.Аргун	1,256	V	1,256
25 ОП МЗ 25Н-278	**Подъезд к д. Болото**	**Качугский**	**от примыкания к полосе отвода на км 5+098 автодороги Бирюлька-Залог (км 0+000)**	**до границы д. Болото (км 1+109)**	**1,109**	**V**	**1,109**
25 ОП МЗ 25Н-279	**Подъезд к с. Заречное**	**Качугский**	**от примыкания к полосе отвода на км 6+967 автодороги Манзурка-Копылова (км 0+000)**	**до границы с. Заречное (км 1+141)**	**1,141**	**V**	**1,141**
25 ОП МЗ 25Н-280	**Подъезд к д. Исеть**	**Качугский**	**от примыкания к полосе отвода на км 239+112 автодороги Иркутск-Усть-Ордынский-Жигалово (км 0+000)**	**до границы д. Исеть (км 2+510)**	**2,510**	**V**	**2,510**
25 ОП МЗ 25Н-281	**Подъезд к д. Картухай**	**Качугский**	**от примыкания к полосе отвода на км 279+535 автодороги Иркутск-Усть-Ордынский-Жигалово (км 0+000)**	**до границы д. Картухай (км 1+156)**	**1,156**	**V**	**1,156**
25 ОП МЗ 25Н-282	**Подъезд к д. Кистенева**	**Качугский**	**от примыкания к полосе отвода на км 268+329 автодороги Иркутск-Усть-Ордынский-Жигалово (км 0+000)**	**до границы д. Кистенева (км 2+084)**	**2,084**	**V**	**2,084**
25 ОП МЗ 25Н-283	**Подъезд к д. Литвинова**	**Качугский**	**от примыкания к полосе отвода на км 210+913 автодороги Иркутск-Усть-Ордынский-Жигалово (км 0+000)**	**до границы д. Литвинова (км 2+448)**	**2,448**	**V**	**2,448**
25 ОП МЗ 25Н-284	**Подъезд к д. Подкаменка**	**Качугский**	**от примыкания к полосе отвода на км 22+936 автодороги Малые Голы-Харбатово (км 0+000)**	**до км 0+647 границы д. Подкаменка**	**0,647**	**V**	**0,647**
25 ОП МЗ 25Н-285	**Подъезд к д. Тимирязева**	**Качугский**	**от примыкания к полосе отвода на км 249+034 автодороги Иркутск-Усть-Ордынский-Жигалово (км 0+000)**	**до границы д. Тимирязева (км 0+637)**	**0,637**	**V**	**0,637**
25 ОП МЗ 25Н-286	**Подъезд к д. Усть-Тальма**	**в том числе**	**от примыкания к полосе отвода на км 10+601 автодороги Верхоленск-Магдан (км 0+000)**	**до границы д. Хобанова (д.Усть-Тальма) км 0+555**	**0,555**	**V**	**0,555**
		Качугский	от примыкания к полосе отвода на км 10+601 автодороги Верхоленск-Магадан (км 0+000)	до границы д. Хобанова км 0+282	0,282	V	0,282
		д. Хобанова	от границы д. Хобанова (км 0+282)	до границы д. Хобанова (д.Усть-Тальма) км 0+555	0,273	V	0,273
25 ОП МЗ 25Н-287	**Подъезд к д. Щапова**	**Качугский**	**от примыкания к полосе отвода на км 2+621 автодороги Анга-Большой Улун (км 0+000)**	**до км 0+534 границы д. Щапова**	**0,534**	**V**	**0,534**
25 ОП МЗ 25Н-288	**Усть-Кут-Киренск**	**в том числе**	**от границы п.Заярново км 0+000**	**до границы городской черты г. Киренск (км 111+423)**	**111,986**	**IV / н/к**	**87,408/ 7,62**
		Усть-Кутский	от границы п.Заярново км 0+000	до границы Усть-Кутского (Киренского) района (км 16+395)	16,395	зимник	16,395
		Киренский	от границы Киренского (Усть-Кутского) района (км 16+395)	до границы городской черты г. Киренск (км 111+423)	95,028	IV / н/к	87,408/7,62
	Переправа по льду р. Тира (с подходами)	Усть-Кутский	в районе урочища Тира	в районе урочища Тира	0,090	переправа по льду	0,090
	Переправа по льду р. Лена (с подходами)	Киренский	в районе с. Улькан	в районе с. Улькан	0,473	переправа по льду	0,473

25 ОП МЗ 25Н-289	**Алымовка-Банщиково-Кондрашина**	**в том числе**	**от правого берега реки Лена**	**до км 25+049 автодороги Алымовка-Банщиково-Кондрашина**	**25,829**	**V**	**25,829**
	Алымовка-Банщиково-Кондрашина	Киренский	от правого берега реки Лена	до границы д.Никулина на км 3+742 автодороги Алымовка-Банщиково-Кондрашина	3,742	V	3,742
	Переправа по льду р. Лена (с подходами)	Киренский	отлевого берега реки Лена	до правого берега р.Лена	0,780	переправа по льду	0,780
	Алымовка-Банщиково-Кондрашина	с.Никулина	от границы д.Никулина на км 3+742 автодороги Алымовка-Банщиково-Кондрашина	до границы д.Никулина на км 4+688 автодороги Алымовка-Банщиково-Кондрашина	0,946	V	0,946
	Алымовка-Банщиково-Кондрашина	Киренский	от границы д.Никулинана км 4+688 автодороги Алымовка-Банщиково-Кондрашина	до границы д.Никулинана км 4+805 автодороги Алымовка-Банщиково-Кондрашина	0,117	V	0,117
	Алымовка-Банщиково-Кондрашина	с.Никулина	от границы д.Никулина на км 4+805 автодороги Алымовка-Банщиково-Кондрашина	до границы д.Никулина на км 5+071 автодороги Алымовка-Банщиково-Кондрашина	0,266	V	0,266
	Алымовка-Банщиково-Кондрашина	Киренский	от границы д.Никулина на км 5+071 автодороги Алымовка-Банщиково-Кондрашина	до границы с.Банщиково на км 9+636 автодороги Алымовка-Банщиково-Кондрашина	4,565	V	4,565
	Алымовка-Банщиково-Кондрашина	с.Банщиково	от границы с.Банщиково на км 9+636 автодороги Алымовка-Банщиково-Кондрашина	до границы с.Банщиково на км 10+368 автодороги Алымовка-Банщиково-Кондрашина	0,732	V	0,732
	Алымовка-Банщиково-Кондрашина	Киренский	границы с.Банщиково на км 10+368 автодороги Алымовка-Банщиково-Кондрашина	до км 25+049 автодороги Алымовка-Банщиково-Кондрашина	14,681	V	14,681
25 ОП МЗ 25Н-290	**Балышева-Кривая Лука**	**Киренский**	**от примыкания на км 3+450 к автодороги «Пашня – Кривая Лука»**	**до границы с.Кривая Лука на км 14+880 автодороги Балышева-Кривая Лука**	**14,880**	**V**	**14,880**
25 ОП МЗ 25Н-291	**Киренск-Орлово**	**в том числе**	**от городской черты г.Киренск на км 4+052 автодороги Киренск-Орлово**	**до границы д.Орлова на км 103+265 автодороги Киренск-Орлово**	**96,276**	**V**	**96,276**
	Киренск-Орлово	Киренский	от городской черты г.Киренск на км 4+052 автодороги Киренск-Орлово	до границы д.Алексеевка на км 26+813 автодороги Киренск-Орлово	22,761	V	22,761
	Киренск-Орлово	д.Алексеевка	от границы д.Алексеевка на км 26+813 автодороги Киренск-Орлово	до границы д.Алексеевка на км 26+836 автодороги Киренск-Орлово	0,023	V	0,023
	Киренск-Орлово	Киренский	от границы д.Алексеевка на км 26+836 автодороги Киренск-Орлово	до границы п.Воронежский на км 28+474 автодороги Киренск-Орлово	1,638	V	1,638
	Киренск-Орлово	п.Воронежский	от границы п.Воронежский на км 28+474 автодороги Киренск-Орлово	до границы п.Воронежский на км 28+963 автодороги Киренск-Орлово	0,489	V	0,489
	Киренск-Орлово	Киренский	от границы п.Воронежский на км 28+963 автодороги Киренск-Орлово	до границы д.Салтыковка на км 39+756 автодороги Киренск-Орлово	10,793	V	10,793
	Киренск-Орлово	д.Салтыковка	от границы д.Салтыковка на км 39+756 автодороги Киренск-Орлово	до границы д.Салтыковка на км 39+970 автодороги Киренск-Орлово	0,214	V	0,214
	Киренск-Орлово	Киренский	от границы д.Салтыковка на км 39+970 автодороги Киренск-Орлово	до границы д.Салтыковка на км 40+099 автодороги Киренск-Орлово	0,129	V	0,129
	Киренск-Орлово	д.Салтыковка	от границы д.Салтыковка на км 40+099 автодороги Киренск-Орлово	до границы д.Салтыковка на км 40+442 автодороги Киренск-Орлово	0,343	V	0,343
	Киренск-Орлово	Киренский	от границы д.Салтыковка на км 40+442 автодороги Киренск-Орлово	до границы д.Подъельник на км 46+373 автодороги Киренск-Орлово	5,931	V	5,931

	Киренск-Орлово	д.Подъельник	от границы д.Подъельник на км 46+373 автодороги Киренск-Орлово	до границы д.Подъельник на км 46+623 автодороги Киренск-Орлово	0,250	V	0,250
	Киренск-Орлово	Киренский	от границы д.Подъельник на км 46+623 автодороги Киренск-Орлово	до границы д.Подъельник на км 46+883 автодороги Киренск-Орлово	0,260	V	0,260
	Киренск-Орлово	д.Подъельник	от границы д.Подъельник на км 46+883 автодороги Киренск-Орлово	до границы д.Подъельник на км 46+986 автодороги Киренск-Орлово	0,103	V	0,103
	Киренск-Орлово	Киренский	от границы д.Подъельник на км 46+986 автодороги Киренск-Орлово	до границы д.Подъельник на км 47+051 автодороги Киренск-Орлово	0,065	V	0,065
	Киренск-Орлово	д.Подъельник	от границы д.Подъельник на км 47+051 автодороги Киренск-Орлово	до границы д.Подъельник на км 47+091 автодороги Киренск-Орлово	0,040	V	0,040
	Киренск-Орлово	Киренский	от границы д.Подъельник на км 47+091 автодороги Киренск-Орлово	до границы д.Подъельник на км 47+335 автодороги Киренск-Орлово	0,244	V	0,244
	Киренск-Орлово	д.Подъельник	от границы д.Подъельник на км 47+335 автодороги Киренск-Орлово	до границы д.Подъельник на км 47+437 автодороги Киренск-Орлово	0,102	V	0,102
	Киренск-Орлово	Киренский	от границы д.Подъельник на км 47+437 автодороги Киренск-Орлово	до границы п.Юбилейный на км 77+885 автодороги Киренск-Орлово	27,435	V	30,448
	Киренск-Орлово	п.Юбилейный	от границы п.Юбилейный на км 77+885 автодороги Киренск-Орлово	до границы п.Юбилейный на км 77+974 автодороги Киренск-Орлово	0,089	V	0,089
	Киренск-Орлово	Киренский	от границы п.Юбилейный на км 77+974 автодороги Киренск-Орлово	до границы п.Юбилейный на км 78+105 автодороги Киренск-Орлово	0,131	V	0,131
	Киренск-Орлово	п.Юбилейный	от границы п.Юбилейный на км 78+105 автодороги Киренск-Орлово	до границы п.Юбилейный на км 79+314 автодороги Киренск-Орлово	1,209	V	1,209
	Киренск-Орлово	Киренский	от границы п.Юбилейный на км 79+314 автодороги Киренск-Орлово	до границы д.Вишнякова на км 79+388 автодороги Киренск-Орлово	0,074	V	0,074
	Киренск-Орлово	д.Вишнякова	от границы д.Вишнякова на км 79+388 автодороги Киренск-Орлово	до границы д.Вишнякова на км 79+998 автодороги Киренск-Орлово	0,610	V	0,610
	Киренск-Орлово	Киренский	от границы д.Вишнякова на км 79+838 автодороги Киренск-Орлово	до границы д.Вишнякова на км 79+876 автодороги Киренск-Орлово	0,038	V	0,038
	Киренск-Орлово	Киренский	от границы д.Вишнякова на км 80+035 автодороги Киренск-Орлово	до границы с.Петропавловское на км 90+349 автодороги Киренск-Орлово	10,314	V	10,314
	Киренск-Орлово	с.Петропавловское	от границы с.Петропавловское на км 90+349 автодороги Киренск-Орлово	до границы с.Петропавловское на км 90+623 автодороги Киренск-Орлово	0,274	V	0,274
	Киренск-Орлово	Киренский	от границы с.Петропавловское на км 90+623 автодороги Киренск-Орлово	до границы с.Петропавловское на км 90+710 автодороги Киренск-Орлово	0,087	V	0,087
	Киренск-Орлово	с.Петропавловское	от границы с.Петропавловское на км 90+710 автодороги Киренск-Орлово	до границы с.Петропавловское на км 91+886 автодороги Киренск-Орлово	1,176	V	1,176
	Киренск-Орлово	Киренский	от границы с.Петропавловское на км 91+886 автодороги Киренск-Орлово	до границы д.Орлова на км 103+265 автодороги Киренск-Орлово	11,379	V	11,379
	Переправа по льду р. Пелюда (с подходами)	Киренский	от правого берега реки Пелюда	до левого берега реки Пелюда	0,075	переправа по льду	0,075
25 ОП МЗ 25Н-292	**Киренск-Верхнекарелина**	**Киренский**	**от границы г.Киренск на км 9+696 автодороги Киренск-Верхнекарелина**	**до границы д.Верхнекарелина на км 33+364 автодороги Киренск-Верхнекарелина**	**23,668**	**V**	**23,668**
25 ОП МЗ 25Н-293	**Киренск-Шорохово**	**Киренский**	**от городской черты г.Киренск на км 4+000 автодороги Киренск-Шорохово**	**до границы д.Сидорова на км 4+989 автодороги Киренск-Шорохово**	**0,989**	**V**	**0,989**
25 ОП МЗ 25Н-294	**Пашня-Кривая Лука**	**в том числе**	**от примыкания к км 34+000 автодороги Усть-Кут-Киренск**	**до границы с.Кривая Лука на км 5+292 автодороги Пашня-Кривая Лука**	**5,492**	**V**	**5,492**

	Пашня-Кривая Лука	Киренский	от примыкания к км 34+000 автодороги Усть-Кут-Киренск	до правого берега р.Лена на км 2+235 автодороги Пашня-Кривая Лука	2,235	V	2,235
	Переправа по льду р. Лена (с подходами)	Киренский	от правого берега р.Лена	до левого берега р.Лена	0,520	переправа по льду	0,520
	Пашня-Кривая Лука	Киренский	от левого берега р.Лена на км 2+555 автодороги Пашня-Кривая Лука	до границы д.Заборье на км 4+022 автодороги Пашня-Кривая Лука	1,467	V	1,467
	Пашня-Кривая Лука	д.Заборье	от границы д.Заборье на км 4+022 автодороги Пашня-Кривая Лука	до границы д.Заборье на км 4+130 автодороги Пашня-Кривая Лука	0,108	V	0,108
	Пашня-Кривая Лука	Киренский	от границы д.Заборье на км 4+130 автодороги Пашня-Кривая Лука	до границы д.Заборье на км 4+317 автодороги Пашня-Кривая Лука	0,187	V	0,187
	Пашня-Кривая Лука	д.Заборье	от границы д.Заборье на км 4+317 автодороги Пашня-Кривая Лука	до границы д.Заборье на км 4+569 автодороги Пашня-Кривая Лука	0,252	V	0,252
	Пашня-Кривая Лука	Киренский	от границы д.Заборье на км 4+569 автодороги Пашня-Кривая Лука	до границы с.Кривая Лука на км 5+292 автодороги Пашня-Кривая Лука	0,723	V	0,723
25 ОП МЗ 25Н-295	**Подъезд к с.Алымовка**	**Киренский**	**от примыкания на км 38+694 к автодороге Киренск – Орлово**	**до с. Алымовка на км 3+704 автодороги Подъезд к с.Алымовка**	**3,704**	**V**	**3,704**
25 ОП МЗ 25Н-297	**Подъезд к с.Змеиново**	**Киренский**	**от примыкания на км 12+183 к автодороге Киренск-Орлово**	**до границы с. Змеиново на км 1+110 автодороги Подъезд к с.Змеиново**	**1,110**	**IV**	**1,110**
25 ОП МЗ 25Н-298	**Подъезд к с.Кривошапкино**	**Киренский**	**от границы г.Киренск на км 0+783 автодороги Подъезд к с.Кривошапкино**	**до границы с.Кривошапкино на км 2+454 автодороги Подъезд к с.Кривошапкино**	**1,671**	**IV**	**1,671**
25 ОП МЗ 25Н-299	**Подъезд к д.Сполошино**	**в том числе**	**от примыкания на км 103+265 к автодороге Киренск-Орлова**	**до 0+789 км автодороги Подъезд к д.Сполошино**	**1,704**	**V**	**1,704**
		Киренский	от примыкания на км 103+265 к автодороге Киренск-Орлова	до 0+789 км автодороги Подъезд к д.Сполошино	0,789	V	0,789
	Переправа по льду р. Лена (с подходами)	Киренский	от 0+789 км автодороги Подъезд к д.Сполошино	до праваго берега р. Лена (в районе д. Сполошино)	0,915	переправа по льду	0,915
25 ОП МЗ 25Н-300	**Подъезд к д.Хабарова**	**Киренский**	**от км 0+000 автодороги Подъезд к д.Хабарова**	**до границы д.Хабарова на км 0+824 автодороги Подъезд к д.Хабарова**	**0,158**	**V**	**0,158**
25 ОП МЗ 25Н-301	**Подъезд к р.п.Алексеевск**	**в том числе**	**от примыкания на км 16+787 к автодороге Киренск-Орлово**	**до границы р.п.Алексеевск на км 3+270 автодороги Подъезд к р.п.Алексеевск**	**3,900**	**V**	**3,900**
		Киренский	от примыкания на км 16+787 к автодороге Киренск-Орлово	до границы р.п.Алексеевск на км 3+270 автодороги Подъезд к р.п.Алексеевск	3,270	V	3,270
	Переправа по льду р. Лена (с подходами)	Киренский	в районе р.п. Алексеевск	в районе р.п. Алексеевск	0,630	переправа по льду	0,630
25 ОП МЗ 25Н-302	**Подъезд к с.Усть-Киренга**	**Киренский**	**от примыкания на км 46+000 к автодороге Усть-Кут-Киренск**	**до границы с.Усть – Киренга на км 19+566 автодороги Подъезд к д.Усть-Киренга**	**19,556**	**V**	**19,556**
25 ОП МЗ 25Н-303	**«Куйтун-Лермонтовский-п.ж.д.ст.Мингатуй»-Каранцай**	**в том числе**	**от примыкания к полосе отвода на км 1+034 автодороги Лермонтовский-Александро-Невская станица км 0+025**	**до границы с. Каранцай км 25+622**	**25,597**	**V**	**25,597**
		Куйтунский	от примыкания к полосе отвода на км 1+034 автодороги Лермонтовский-Александро-Невская станица км 0+025	до границы д.Станица 3-я км 12+553	12,528	V	12,528
			от границы д. Станица 3-я км 13+455	до границы с. Каранцай км 25+622	12,167		12,167

	«Куйтун-Лермонтовский-п.ж.д.ст.Мингатуй»-Каранцай (в границах д. Станица 3-я)	д.Станица 3-я	от границы д. Станица 3-я км 12+553	до границы д. Станица 3-я км 13+455	0,902	V	0,902
25 ОП МЗ 25Н-304	**Барлук-»Куйтун-Уян-Новая Када»**	**в том числе**	**от примыкания к полосе отвода на км 32+790 автодороги Куйтун-Барлук-Мингатуй км 0+025**	**до примыкания к полосе отвода на км 21+863 автодороги Куйтун-Уян-Новая Када км 28+973**	**28,948**	**IV**	**28,948**
		Куйтунский	от примыкания к полосе отвода на км 32+790 автодороги Куйтун-Барлук-Мингатуй км 0+025	до границы с. Барлук км 1+725	1,700	IV	1,700
			от границы с. Барлук км 2+088	до границы п. Березовский км 19+812	17,724		17,724
			от границы п. Березовский км 21+089	до примыкания к полосе отвода на км 21+863 автодороги Куйтун-Уян-Новая Када км 28+973	7,884		7,884
	Барлук-»Куйтун-Уян-Новая Када» (в границах с. Барлук)	с. Барлук	от границы с. Барлук км 1+725	до границы с. Барлук км 2+088	0,363	IV	0,363
	Барлук-»Куйтун-Уян-Новая Када» (в границах п. Березовский)	п. Березовский	от границы п. Березовский км 19+812	до границы п. Березовский км 21+089	1,277	IV	1,277
25 ОП МЗ 25Н-305	**Большой Кашелак-Апраксина**	**в том числе**	**от примыкания к полосе отвода на км 11+805 автодороги Харик-Большой Кашелак км 0+000**	**до границы д. Апраксина км 11+648**	**11,648**	**IV**	**11,648**
		Куйтунский	от примыкания к полосе отвода на км 11+805 автодороги Харик-Большой Кашелак (км 0+000)	до границы с. Большой Кашелак км 0+077	0,077	IV	0,077
			от границы с. Большой Кашелак км 0+421	до границы д. Апраксина км 11+648	11,227		11,227
	Большой Кашелак-Апраксина (в границах с. Большой Кашелак)	с. Большой Кашелак	от границы с. Большой Кашелак км 0+077	до границы с. Большой Кашелак км 0+421	0,344	IV	0,344
25 ОП МЗ 25Н-306	**Куйтун-Барлук-Мингатуй**	**в том числе**	**от примыкания к полосе отвода автодороги М-53 «Байкал» км 0+097**	**до границы с. Мингатуй км 67+610**	**67,513**	**IV/V**	**32,797/ 34,716**
		Куйтунский	от примыкания к полосе отвода автодороги М-53 «Байкал» км 0+097	до границы с. Сулкет км 9+277	9,180	IV – 29,577 V – 33,094	9,180
			от границы с. Сулкет км 10+636	до границы с. Бурук км 21+016	10,380		10,380
			от границы с. Бурук км 22+877	до границы с. Броды км 48+820	25,943		25,943
			от границы с. Броды км 49+982	до границы п. Бузулук км 59+694	9,712		9,712
			от границы п. Бузулук км 60+154	до границы с. Мингатуй км 67+610	7,456		7,456
	Куйтун-Барлук-Мингатуй (в границах с. Сулкет)	с. Сулкет	от границы с. Сулкет км 9+277	до границы с. Сулкет км 10+636	1,359	IV	1,359
	Куйтун-Барлук-Мингатуй (в границах с. Бурук)	с. Бурук	от границы с. Бурук км 21+016	до границы с. Бурук км 22+877	1,861	IV	1,861
	Куйтун-Барлук-Мингатуй (в границах с. Броды)	с. Броды	от границы с. Броды км 48+820	до границы с. Броды км 49+982	1,162	V	1,162
	Куйтун-Барлук-Мингатуй (в границах п. Бузулук)	п. Бузулук	от границы п. Бузулук км 59+694	до границы п. Бузулук км 60+154	0,460	V	0,460

25 ОП МЗ 25Н-307	**Куйтун-Ключи-Андрюшино**	**в том числе**	**от границы р.п. Куйтун км 1+095**	**до примыкания к полосе отвода на км 8+027 автодороги Куйтун-Уян-Новая Када км 15+149**	**14,054**	**V**	**14,054**
		Куйтунский	от границы р.п. Куйтун км 1+095	до границы с. Ключи км 8+048	6,953	V	6,953
			от границы с. Ключи км 9+574	до примыкания к полосе отвода на км 8+027 автодороги Куйтун-Уян-Новая Када км 15+149	5,575		5,575
	Куйтун-Ключи-Андрюшино (в границах с. Ключи)	с. Ключи	от границы с. Ключи км 8+048	до границы с. Ключи км 9+574	1,526	V	1,526
25 ОП МЗ 25Н-308	**Куйтун-Лермонтовский-п.ж.д.ст. Мингатуй**	**в том числе**	**от примыкания к полосе отвода на км 4+825 автодороги ст. Куйтун-Куйтун км 0+025**	**до примыкания к полосе отвода на км 1541+150 автодороги Р-255 «Сибирь» Новосибирск-Кемерово-Красноярск-Иркутск км 34+061**	**34,036**	**IV**	**34,036**
		Куйтунский	от границы р.п. Куйтун км 0+791	до границы п. Еланский км 13+288	12,497	IV	12,497
			от границы п. Еланский км 13+635	до границы с. Кундуй км 20+118	6,483		6,483
			от границы с. Кундуй км 22+322	до границы с. Чеботариха км 24+027	1,705		1,705
			от границы с. Чеботариха км 25+591	до примыкания к полосе отвода на км 1541+150 автодороги Р-255 «Сибирь» Новосибирск-Кемерово-Красноярск-Иркутск км 34+061	8,470		8,470
	Куйтун-Лермонтовский-п.ж.д.ст. Мингатуй (в границах р.п. Куйтун)	р.п. Куйтун	от примыкания к полосе отвода на км 4+825 автодороги ст. Куйтун-Куйтун км 0+025	до границы р.п. Куйтун км 0+791	0,766	IV	0,766
	Куйтун-Лермонтовский-п.ж.д.ст. Мингатуй (в границах п. Еланский)	п. Еланский	от границы п. Еланский км 13+288	до границы п. Еланский км 13+635	0,347	IV	0,347
	Куйтун-Лермонтовский-п.ж.д.ст. Мингатуй (в границах с. Кундуй)	с. Кундуй	от границы с. Кундуй км 20+118	до границы с. Кундуй км 22+322	2,204	IV	2,204
	Куйтун-Лермонтовский-п.ж.д.ст. Мингатуй (в границах с. Чеботариха)	с. Чеботариха	от границы с. Чеботариха км 24+027	до границы с. Чеботариха км 25+591	1,564	IV	1,564
25 ОП МЗ 25Н-309	**Куйтун-Уян-Новая Када**	**в том числе**	**ул. Чехова (от примыкания к полосе отвода на км 1561+720 автодороги Р-255 «Сибирь» Новосибирск-Кемерово-Красноярск-Иркутск)**	**до границы д. Новая Када км 53+358**	**54,059**	**IV/V**	**51,160 / 2,899**
		Куйтунский	от границы р.п. Куйтун км 0+405	до границы с. Андрюшино км 6+322	5,917	IV – 44,871, V – 0,757	5,917
			от границы с. Андрюшино км 7+912	до границы с. Уян км 29+953	22,041		22,041
			от границы с. Уян км 32+878	до границы с. Подъяр км 37+509	4,631		4,631
			от границы с. Подъяр км 38+177	до границы с. Усть-Када км 50+459	12,282		12,282
			от границы с. Усть-Када км 52+601	до границы д. Новая Када км 53+358	0,757		0,757
	Куйтун-Уян-Новая Када (в границах р.п. Куйтун)	р.п. Куйтун	от примыкания к ул. Майская р.п. Куйтун км 0+000	до границы р.п. Куйтун км 0+405	0,405	IV	0,405
	Куйтун-Уян-Новая Када (в границах р.п. Куйтун)	р.п. Куйтун	ул. Чехова (от примыкания к полосе отвода на км 1561+720 автодороги Р-255 «Сибирь» Новосибирск-Кемерово-Красноярск-Иркутск)	ул. Чехова (до примыкания к полосе отвода на км 0+035 автодороги «Куйтун-Уян-Новая Када»)	0,701	IV	0,701
	Куйтун-Уян-Новая Када (в границах с. Андрюшино)	с. Андрюшино	от границы с. Андрюшино км 6+322	до границы с. Андрюшино км 7+912	1,590	IV	1,590

	Куйтун-Уян-Новая Када (в границах с. Уян)	с. Уян	от границы с. Уян км 29+953	до границы с. Уян км 32+878	2,925	IV	2,925
	Куйтун-Уян-Новая Када (в границах д. Красный Яр)	д. Красный Яр	от границы д. Красный Яр км 37+509	до границы д. Красный Яр км 38+177	0,668	IV	0,668
	Куйтун-Уян-Новая Када (в границах с. Усть-Када)	с. Усть-Када	от границы с. Усть-Када км 50+459	до границы с. Усть-Када км 52+601	2,142	V	2,142
25 ОП МЗ 25Н-310	**Кундуй-Александро-Невская станица-Амур**	**в том числе**	**от примыкания к полосе отвода на км 20+332 автодороги Куйтун-Лермонтовский-п.ж.д.ст. Мингатуй км 0+025**	**до границы с. Амур км 21+805**	**21,780**	**IV**	**21,780**
		Куйтунский	от границы с. Кундуй км 0+956	до границы д. Александро-Невская станица км 5+281	4,325	IV	4,325
			от границы д. Александро-Невская станица км 7+656	до границы с. Амур км 21+805	14,149		14,149
	Кундуй-Александро-Невская станица-Амур (в границах с. Кундуй)	с. Кундуй	от примыкания к полосе отвода на км 20+332 автодороги Куйтун-Лермонтовский-п.ж.д.ст. Мингатуй км 0+025	до границы с. Кундуй км 0+956	0,931	IV	0,931
	Кундуй-Александро-Невская станица-Амур (в границах д. Александро-Невская станица)	д. Александро-Невская станица	от границы д. Александро-Невская станица км 5+281	до границы д. Александро-Невская станица км 7+656	2,375	IV	2,375
25 ОП МЗ 25Н-311	**Кундуй-Каразей**	**в том числе**	**от примыкания к полосе отвода на км 1+506 автодороги Кундуй-Александро-Невская станица-Амур км 0+025**	**до примыкания к полосе отвода на км 14+280 автодороги Тулюшка-Каразей-Таган км 9+099**	**9,074**	**IV**	**9,074**
		Куйтунский	от примыкания к полосе отвода на км 1+506 автодороги Кундуй-Александро-Невская станица-Амур км 0+025	до границы с. Каразей км 8+625	8,600	IV	8,600
	Кундуй-Каразей (в границах с.Каразей)	с. Каразей	от границы с. Каразей км 8+625	до примыкания к полосе отвода на км 14+280 автодороги Тулюшка-Каразей-Таган км 9+099	0,474	IV	0,474
25 ОП МЗ 25Н-312	**Лермонтовский-Александро-Невская станица**	**в том числе**	**от примыкания к полосе отвода на км 7+460 автодороги Куйтун-Лермонтовский-п.ж.д.ст. Мингатуй км 0+025**	**до примыкания к полосе отвода на км 6+902 автодороги Кундуй-Александро-Невская станица-Амур км 7+361**	**7,336**	**IV /V**	**3,552/ 3,784**
		Куйтунский	от примыкания к полосе отвода на км 7+460 автодороги Куйтун-Лермонтовский-п.ж.д.ст. Мингатуй км 0+025	до границы п. Лермонтовский км 1+502	1,477	IV – 2,573, V – 3,449	1,477
			от границы п. Лермонтовский км 2+481	до границы д. Александро-Невская станица км 7+026	4,545		4,545
	Лермонтовский-Александро-Невская станица (в границах п. Лермонтовский)	п. Лермонтовский	от границы п. Лермонтовский км 1+502	до границы п. Лермонтовский км 2+481	0,979	IV	0,979

	Лермонтовский-Александро-Невская станица (в границах д. Александро-Невская станица)	д. Александро-Невская станица	от границы д. Александро-Невская станица км 7+026	до примыкания к полосе отвода на км 6+902 автодороги Кундуй-Александро-Невская станица-Амур км 7+361	0,335	V	0,335
25 ОП МЗ 25Н-313	**Малая Кочерма-п.ж.д.ст. Мингатуй**	**в том числе**	**от примыкания к полосе отвода на км 9+033 автодороги Сулкет-Александро-Невский Завод-Майский-Тулюшка км 0+025**	**до примыкания к полосе отвода на км 1542+918 автодороги М-53 «Байкал» км 11+365**	**11,340**	**V**	**11,340**
		Куйтунский	от границы с. Малая Кочерма км 0+292	до границы д. Тобино км 7+055	6,763	V	6,763
			от границы д. Тобино км 7+946	до примыкания к полосе отвода на км 1542+918 автодороги М-53 «Байкал» км 11+365	3,419		3,419
	Малая Кочерма-п.ж.д.ст. Мингатуй (в границах с. Малая Кочерма)	с. Малая Кочерма	от примыкания к полосе отвода на км 9+033 Сулкет-Александро-Невский Завод-Майский-Тулюшка км 0+025	до границы с. Малая Кочерма км 0+292	0,267	V	0,267
	Малая Кочерма-п.ж.д.ст. Мингатуй (в границах д. Тобино)	д. Тобино	от границы д. Тобино км 7+055	до границы д. Тобино км 7+946	0,891	V	0,891
25 ОП МЗ 25Н-314	**Подъезд к п. Ленинский**	**Куйтунский**	**от примыкания к полосе отвода на км 39+332 автодороги «Куйтун-Уян-Новая Када»-Харик-Карымск-Новосибирск-Иркутск км 0+025**	**до км 3+162 автодороги Подъезд к п. Ленинский**	**3,137**	**V**	**3,137**
25 ОП МЗ 25Н-315	**Подъезд к п. Сосновский**	**в том числе**	**от примыкания к полосе отвода на км 1585+561 автодороги М-53 «Байкал» км 0+090**	**до примыкания к полосе отвода на км 7+260 автодороги «Куйтун-Уян-Новая Када»-Харик-Карымск-»Новосибирск-Иркутск» км 10+675**	**10,585**	**V**	**10,585**
		Куйтунский	от примыкания к полосе отвода на км 1585+561 автодороги М-53 «Байкал» км 0+090	до границы п. Сосновский км 9+303	9,213	V	9,213
	Подъезд к п. Сосновский (в границах п. Сосновский)	п. Сосновский	от границы п. Сосновский км 9+303	до примыкания к полосе отвода на км 7+260 автодороги «Куйтун-Уян-Новая Када»-Харик-Карымск-»Новосибирск-Иркутск» км 10+675	1,372	V	1,372
25 ОП МЗ 25Н-316	**Подъезд к п. Степной**	**Куйтунский**	**от примыкания к полосе отвода на км 1589+400 автодороги М-53 «Байкал» км 0+097**	**до границы п. Степной км 2+177**	**2,080**	**IV**	**2,080**
25 ОП МЗ 25Н-317	**Станица 3-я-Или**	**в том числе**	**от примыкания к полосе отвода на км 12+933 автодороги «Куйтун-Лермонтовский-п.ж.д.ст. Мингатуй»-Каранцай км 0+025**	**до границы с. Или км 3+590**	**3,565**	**V**	**3,565**
		Куйтунский	от границы д. Станица 3-я км 0+831	до границы с. Или км 3+590	2,759	V	2,759
	Станица 3-я-Или (в границах д. Станица 3-я)	д. Станица 3-я	от примыкания к полосе отвода на км 12+933 автодороги «Куйтун-Лермонтовский-п.ж.д.ст. Мингатуй»-Каранцай км 0+025	до границы д. Станица 3-я км 0+831	0,806	V	0,806
25 ОП МЗ 25Н-318	**ст. Куйтун-Куйтун**	**в том числе**	**от примыкания к ул. Майская р.п. Куйтун км 0+000**	**до дома №25 «а» по ул. Вокзальная р.п. Куйтун км 5+591**	**5,484**	**IV**	**5,484**
	ст. Куйтун-Куйтун (в границах р.п. Куйтун)	р.п. Куйтун	от примыкания к ул. Майская р.п. Куйтун км 0+000	до примыкания к полосе отвода автодороги М-53 «Байкал» км 0+703	0,703	IV	0,703

			от примыкания к полосе отвода автодороги М-53 «Байкал» км 0+749	до примыкания к полосе отвода железной дороги км 4+606	3,857	IV	3,857
			от примыкания к полосе отвода железной дороги км 4+667	до дома №25 «а» по ул. Вокзальная р.п. Куйтун км 5+591	0,924	IV	0,924
25 ОП МЗ 25Н-319	**Сулкет-Александро-Невский Завод-Майский-Тулюшка**	**в том числе**	**от примыкания к полосе отвода на км 11+220 автодороги Куйтун-Барлук-Мингатуй км 0+025**	**до примыкания к полосе отвода на км 1532+728 автодороги М-53 «Байкал» км 39+916**	**39,891**	**IV/V**	**38,529/ 1,362**
		Куйтунский	от примыкания к полосе отвода на км 11+220 автодороги Куйтун-Барлук-Мингатуй км 0+025	до границы с. Малая Кочерма км 8+218	8,193	IV – 33,866, V – 1,362	8,193
			от границы с. Малая Кочерма км 9+654	до границы с. Александро-Невский Завод км 18+947	9,293		9,293
			от границы с. Александро-Невский Заводкм 19+602	до границы п. Майский км 24+603	5,001		5,001
			от границы п. Майский км 25+963	до границы д. Широкие Кочки км 30+286	4,323		4,323
			от границы д. Широкие Кочки км 31+498	до примыкания к полосе отвода на км 1532+728 автодороги М-53 «Байкал» км 39+916	8,418		8,418
	Сулкет-Александро-Невский Завод-Майский-Тулюшка (в границах с. Малая Кочерма)	с. Малая Кочерма	от границы с. Малая Кочерма км 8+218	до границы с. Малая Кочерма км 9+654	1,436	IV	1,436
	Сулкет-Александро-Невский Завод-Майский-Тулюшка (в границах с. Александро-Невский Завод)	с. Александро-Невский Завод	от границы с. Александро-Невский Завод км 18+947	до границы с. Александро-Невский Завод км 19+602	0,655	IV	0,655
	Сулкет-Александро-Невский Завод-Майский-Тулюшка (в границах п. Майский)	п. Майский	от границы п. Майский км 24+603	до границы п. Майский км 25+963	1,360	IV	1,360
	Сулкет-Александро-Невский Завод-Майский-Тулюшка (в границах д. Широкие Кочки)	д. Широкие Кочки	от границы д. Широкие Кочки км 30+286	до границы д. Широкие Кочки км 31+498	1,212	IV	1,212
25 ОП МЗ 25Н-320	**Тулюшка-Каразей-Таган**	**в том числе**	**от примыкания к полосе отвода на км 1536+347 автодороги М-53 «Байкал» км 0+100**	**до границы д. Таган км 20+798**	**20,181**	**IV**	**20,181**
		Куйтунский	от границы с. Тулюшка км 0+176	до границы п. Уховский км 5+864	5,688	IV	5,688
			от границы п. Уховский км 6+381	до границы с. Каразей км 12+020	5,639		5,639
			от границы с. Каразей км 14+673	до границы д. Таган км 20+798	6,125		6,125
	Тулюшка-Каразей-Таган (в границах с. Тулюшка)	с. Тулюшка	от примыкания к полосе отвода на км 1536+347 автодороги М-53 «Байкал» км 0+100	до границы с. Тулюшка км 0+176	0,076	IV	0,076
	Тулюшка-Каразей-Таган (в границах с. Каразей)	с. Каразей	от границы с. Каразей км 12+020	до границы с. Каразей км 14+673	2,653	IV	2,653
25 ОП МЗ 25Н-321	**Ханхатуй-»Большой Кашелак-Апраксина»**	**в том числе**	**от примыкания к полосе отвода на км 3+573 автодороги Харик-Большой**	**до примыкания к полосе отвода на км 7+961 автодороги Большой**	**8,584**	**IV**	**8,584**

			Кашелак км 0+025	**Кашелак-Апраксина км 8+609**			
		Куйтунский	от примыкания к полосе отвода на км 3+573 автодороги Харик-Большой Кашелак км 0+025	до границы д. Ханхатуй км 3+984	3,959	IV	3,959
			от границы д. Ханхатуй км 4+816	до примыкания к полосе отвода на км 7+961 автодороги Большой Кашелак-Апраксина км 8+609	3,793		3,793
	Ханхатуй-»Большой Кашелак-Апраксина» (в границах д. Ханхатуй)	д. Ханхатуй	от границы д. Ханхатуй км 3+984	до границы д. Ханхатуй км 4+816	0,832	IV	0,832
25 ОП МЗ 25Н-322	**Харик-Аршан**	**в том числе**	**от примыкания к полосе отвода на км 27+527 автодороги «Куйтун-Уян-Новая Када»-Харик-Карымск-»Новосибирск-Иркутск» км 0+025**	**до границы д. Аршан км 10+362**	**10,336**	**IV**	**10,336**
		Куйтунский	от примыкания к полосе отвода на км 27+527 автодороги «Куйтун-Уян-Новая Када»-Харик-Карымск-»Новосибирск-Иркутск» км 0+025	до границы с. Харик км 1+427	1,402	IV	1,402
			от границы с. Харик км 2+483	до границы с. Харик км 2+661	0,178		0,178
			от границы с. Харик км 3+883	до границы д. Аршан км 10+362	6,479		6,479
	Харик-Аршан (в границах с. Харик)	с. Харик	от границы с. Харик км 1+427	до границы с. Харик км 2+483	1,055	IV	1,055
			от границы с. Харик км 2+661	до границы с. Харик км 3+883	1,222		1,222
25 ОП МЗ 25Н-323	**Харик-Ахтинский-»Куйтун-Лермонтовский-п.ж.д.ст. Мингатуй»-Каранцай**	**в том числе**	**от примыкания к полосе отвода на км 20+820 автодороги «Куйтун-Уян-Новая Када»-Харик-Карымск-»Новосибирск-Иркутск» км 0+025**	**до примыкания к полосе отвода на км 3+867 автодороги «Куйтун-Лермонтовский-п.ж.д.ст. Мингатуй»-Каранцай км 17+800**	**17,775**	**V**	**17,775**
		Куйтунский	от границы п. Харик км 0+755	до границы п. Ахтинский км 6+169	5,414	V	5,414
			от границы п. Ахтинский км 7+738	до примыкания к полосе отвода на км 3+867 автодороги «Куйтун-Лермонтовский-п.ж.д.ст. Мингатуй»-Каранцай км 17+800	10,062		10,062
	Харик-Ахтинский-»Куйтун-Лермонтовский-п.ж.д.ст. Мингатуй»-Каранцай (в границах п. Харик)	п. Харик	от примыкания к полосе отвода на км 20+820 автодороги «Куйтун-Уян-Новая Када»-Харик-Карымск-»Новосибирск-Иркутск» км 0+025	до границы п. Харик км 0+755	0,730	V	0,730
	Харик-Ахтинский-»Куйтун-Лермонтовский-п.ж.д.ст. Мингатуй»-Каранцай (в границах п. Ахтинский)	п. Ахтинский	от границы п. Ахтинский км 6+169	до границы п. Ахтинский км 7+738	1,569	V	1,569
25 ОП МЗ 25Н-324	**Харик-Большой Кашелак**	**Куйтунский**	**от примыкания к полосе отвода на км 3+106 автодороги Харик-Аршан км 0+027**	**до км 11+805 автодороги Харик-Большой Кашелак**	**11,778**	**IV**	**11,778**
25 ОП МЗ 25Н-325	**Харик-Садовый**	**Куйтунский**	**от примыкания к полосе отвода на км 23+394 автодороги «Куйтун-Уян-Новая Када»-Харик-Карымск-»Новосибирск-Иркутск» км 0+025**	**до границы п. Садовый км 4+127**	**4,102**	**IV**	**4,102**

25 ОП МЗ 25Н-326	**Чеботариха-Уховский**	**в том числе**	**от дома №1 по ул. Мира с. Чеботариха км 0+000**	**от примыкания к полосе отвода на км 7+598 автодороги Тулюшка-Каразей-Таган км 6+083**	**6,083**	**IV**	**6,083**
		Куйтунский	от границы с. Чеботариха км 0+157	до примыкания к полосе отвода на км 7+598 Тулюшка-Каразей-Таган км 6+083	5,926	IV	5,926
	Чеботариха-Уховский (в границах с. Чеботариха)	с. Чеботариха	от дома №1 по ул. Мира с. Чеботариха км 0+000	до границы с. Чеботариха км 0+157	0,157	IV	0,157
25 ОП МЗ 25Н-327	**Гадалей-Здравоозерный**	**в том числе**	**от примыкания к полосе отвода на км 20+680 автодороги Тулун-Гадалей-Харгажин км 0+025**	**до км 54+935 автодороги Гадалей-Здравоозерный**	**54,910**	**V**	**54,910**
		Тулунский	от примыкания к полосе отвода на км 20+680 автодороги Тулун-Гадалей-Харгажин км 0+025	до границы Тулунского (Куйтунского) районов км 25+400	25,375	V	25,375
			от границы Тулунского (Куйтунского) районов км 41+257	до км 54+935 автодороги Гадалей-Здравоозерный	13,678	V	13,678
		Куйтунский	от границы Тулунского (Куйтунского) районов км 25+400	до границы Тулунского (Куйтунского) районов км 41+257	15,857	V	15,857
25 ОП МЗ 25Н-328	**Мама-Луговский-Горно-Чуйский**	**в том числе**	**от примыкания к полосе отвода на км 94+538 автодороги Бодайбо-Мама км 0+006**	**до границы п. Горно-Чуйский км 103+070**	**103,064**	**V**	**103,064**
		Мамско-Чуйский	от границы р.п. Луговский км 0+658	до границы п. Слюдянка км 12+194	100,631	V	100,631
			от границы п. Слюдянка км 13+975	до границы п. Горно-Чуйский км 103+070			
	Мама-Луговский-Горно-Чуйский (в границах р.п. Луговский)	р.п. Луговский	от примыкания к полосе отвода на км 94+538 автодороги Бодайбо-Мама км 0+006	до границы р.п. Луговский км 0+658	0,652		0,652
	Мама-Луговский-Горно-Чуйский (в границах п. Слюдянка)	п. Слюдянка	от границы п. Слюдянка км 12+194	до границы п. Слюдянка км 13+975	1,781	V	1,781
25 ОП МЗ 25Н-329	**Тетеринск-Витимский**	**в том числе**	**от паромной переправы через р. Витим п. Тетеринск км 0+000**	**до северной границы п. Большой Северный км 28+355**	**33,335**	**V**	**33,335**
			от границы п. Тетеринск км 1+654	до границы р.п. Витимский км 21+028	24,586		24,586
			от границы р.п. Витимский км 23+143	до северной границы п. Большой Северный км 28+355			
	Тетеринск-Витимский (в границах п. Тетеринск)	п. Тетеринск	от паромной переправы через р. Витим п. Тетеринск км 0+000	до границы п. Тетеринск км 1+654	1,654	V	1,654
	Тетеринск-Витимский (в границах р.п. Витимский)	р.п. Витимский	от границы р.п. Витимский км 21+028	до восточной границы р.п. Витимский км 23+143	2,115	V	2,115
	Переправа по льду р. Витим (с подходами)	Мамско-Чуйский	на участке Мама-Тетеринск (в районе пгт. Мама)	в районе п. Тетеринск	3,410	переправа по льду	3,410
	Переправа по льду р. Витим (с подходами)	Мамско-Чуйский	на участке Витимский-Колотовка (18 км автодороги «Тетеринск-Витимский»)	в районе п. Колотовка	1,570	переправа по льду	1,570
25 ОП МЗ 25Н-330	**Нижнеудинск-Боровинок-Чуна**	**в том числе**	**от северо-восточной границы г. Нижнеудинск км 4+000**	**до границы Нижнеудинского (Чунского) района км 126+761 автодороги Нижнеудинск-Боровинок-Чуна**	**173,696**	**IV**	**173,696**
		Нижнеудинский	от северо-восточной границы г. Нижнеудинск км 4+000	до границы Нижнеудинского (Чунского) района км 126+761	122,761	IV	122,761

				автодороги Нижнеудинск-Боровинок-Чуна			
	Переправа по льду р. Уда	Нижнеудинский	справа от паромной переправы через. Р. Уда (в районе д. Казачья Бадарановка)	в районе паромной перевправы через р. Уда(левый берег)	0,150	переправа по льду	0,150
	Нижнеудинск-Боровинок-Чуна	Чунский	от границы Чунского (Нижнеудинского) района км 126+761	до примыкания к полосе отвода на км 108+200 автодороги Тайшет-Чуна-Братск км 177+546	50,785	IV	50,785
25 ОП МЗ 25Н-331	**«Новосибирск-Иркутск»-Каменка-Куряты**	**в том числе**	**от примыкания к полосе отвода на км 1356+057 автодороги М-53 «Байкал» (км 0+014)**	**до примыкания к полосе отвода на км 1362+370 автодороги М-53 «Байкал» (км 17+165)**	**17,151**	**IV**	**17,151**
		Нижнеудинский	от примыкания к полосе отвода на км 1356+057 автодороги М-53 «Байкал» (км 0+014)	до границы с.Каменка км 2+317	12,539	IV	12,539
			от границы с.Каменка км 4+369	до границы д.Новое Село км 8+645			
			от границы д.Новое Село км 9+931	до границы уч.Куряты км 15+701			
			от границы уч.Куряты км 16+975	до примыкания к полосе отвода на км 1362+370 автодороги М-53 «Байкал» (км 17+165)			
	«Новосибирск-Иркутск»-Каменка-Куряты (в границах с.Каменка)	с.Каменка	от границы с.Каменка км 2+317	до границы с.Каменка км 4+369	2,052	IV	2,052
	«Новосибирск-Иркутск»-Каменка-Куряты (в границах д.Новое Село)	д.Новое Село	от границы д.Новое Село км 8+645	до границы д.Новое Село км 9+931	1,286	IV	1,286
	«Новосибирск-Иркутск»-Каменка-Куряты (в границах уч.Куряты)	уч.Куряты	от границы уч.Куряты км 15+701	до границы уч.Куряты км 16+975	1,274	IV	1,274
25 ОП МЗ 25Н-332	**«Таджикский тракт»-Муксут**	**в том числе**	**от юго-западной границы г.Нижнеудинск км 0+000**	**до примыкания к полосе отвода на км 1+550 автодороги Подгорный-Муксут (км 5+577)**	**5,577**	**V**	**5,577**
		Нижнеудинский	от юго-западной границы г.Нижнеудинск км 0+000	до границы д.Уват км 1+645	4,557	V	4,557
			от границы д.Уват км 2+665	до примыкания к полосе отвода на км 1+550 автодороги Подгорный-Муксут (км 5+577)			
	«Таджикский тракт»-Муксут (в границах д.Уват)	д.Уват	от границы д.Уват км 1+645	до границы д.Уват км 2+665	1,020	V	1,020
25 ОП МЗ 25Н-333	**Алзамай-Новокиевск**	**Нижнеудинский**	**от северной границы г.Алзамай км 0+000**	**до южной границы п.Новокиевск км 10+720**	**10,720**	**V**	**10,720**
25 ОП МЗ 25Н-334	**Атагай-Лесной**	**в том числе**	**от примыкания к полосе отвода на км 30+121 автодороги Нижнеудинск-Боровинок-Алзамай (км 0+012)**	**до границы п.Лесной км 9+635**	**9,623**	**V**	**9,623**
		Нижнеудинский	от границы рп.Атагай км 1+576	до границы п.Лесной км 9+635	8,059	V	8,059
	Атагай-Лесной (в границах рп.Атагай)	рп.Атагай	от примыкания к полосе отвода на км 30+121 автодороги Нижнеудинск-Боровинок-Алзамай (км 0+012)	до границы рп.Атагай км 1+576	1,564	V	1,564

25 ОП МЗ 25Н-335	**Атагай-Усть-Кадуй**	**Нижнеудинский**	**от примыкания к полосе отвода на км 1+887 автодороги Атагай-Лесной (км 0+033)**	**до границы п.Усть-Кадуй км 7+065**	**7,032**	**V**	**7,032**
25 ОП МЗ 25Н-336	**Вершина-Катарбей-Мунтубулук**	**в том числе**	**от примыкания к ул.Московская п.Вершинакм 0+000**	**до границы д.Мунтубулук км 91+563**	**91,563**	**IV/V**	**79,822/ 11,741**
		Нижнеудинский	от границы п.Вершина км 0+472	до границы д.Марга км 3+168	81,368	IV – 71,601, V – 9,767	81,368
			от границы д.Марга км 4+107	до границы с.Катарбей км 32+367			
			от границы с.Катарбей км 36+225	до границы д.Унгудул км 42+379			
			от границы д.Унгудул км 43+394	до границы д.Кургатей км 63+441			
			от границы д.Кургатей км 64+645	до границы д.Катын км 73+193			
			от границы д.Катын км 73+926	до границы с.Чехово км 79+822			
			от границы с.Чехово км 80+730	до границы д.Волчий Брод км 84+710			
			от границы д.Волчий Брод км 85+776	до границы д.Мунтубулук км 91+563			
	Вершина-Катарбей-Мунтубулук (в границах п.Вершина)	п.Вершина	от примыкания к ул.Московская п.Вершина км 0+000	до границы п.Вершина км 0+472	0,472	IV	0,472
	Вершина-Катарбей-Мунтубулук (в границах д.Марга)	д.Марга	от границы д.Марга км 3+168	до границы д.Марга км 4+107	0,939	IV	0,939
	Вершина-Катарбей-Мунтубулук (в границах с.Катарбей)	с.Катарбей	от границы с.Катарбей км 32+367	до границы с.Катарбей км 36+225	3,858	IV	3,858
	Вершина-Катарбей-Мунтубулук (в границах д.Унгудул)	д.Унгудул	от границы д.Унгудул км 42+379	до границы д.Унгудул км 43+394	1,015	IV	1,015
	Вершина-Катарбей-Мунтубулук (в границах д.Кургатей)	д.Кургатей	от границы д.Кургатей км 63+441	до границы д.Кургатей км 64+645	1,204	IV	1,204
	Вершина-Катарбей-Мунтубулук (в границах д.Катын)	д.Катын	от границы д.Катын км 73+193	до границы д.Катын км 73+926	0,733	IV	0,733
	Вершина-Катарбей-Мунтубулук (в границах с.Чехово)	с.Чехово	от границы с.Чехово км 79+822	до границы с.Чехово км 80+730	0,908	V	0,908
	Вершина-Катарбей-Мунтубулук (в границах д.Волчий Брод)	д.Волчий Брод	от границы д.Волчий Брод км 84+710	до границы д.Волчий Брод км 85+776	1,066	V	1,066
25 ОП МЗ 25Н-337	**Иргей-»Будагово-Аверьяновка»**	**в том числе**	**от примыкания к полосе отвода на км 9+978 автодороги Подъезд к с.Иргей (км 0+000)**	**до примыкания к полосе отвода на км 9+767 автодороги Будагово-Аверьяновка (км 6+021)**	**6,021**	**V**	**6,021**
		Нижнеудинский	от границы с.Иргей км 1+909	до границы Нижнеудинского и Тулунского районов км 5+834	3,925	V	3,925
	Иргей-»Будагово-Аверьяновка» (в границах с.Иргей)	с.Иргей	от примыкания к полосе отвода на км 9+978 автодороги Подъезд к с.Иргей (км 0+000)	до границы с.Иргей км 1+909	1,909	V	1,909
	Иргей-»Будагово-Аверьяновка»	Тулунский	от границы Нижнеудинского и Тулунского районов км 5+834	до примыкания к полосе отвода на км 9+767 автодороги Будагово-Аверьяновка (км 6+021)	0,187	V	0,187

25 ОП МЗ 25Н-338	**Катарбей-Миллерова**	**в том числе**	**от примыкания к полосе отвода на км 35+444 автодороги Вершина-Катарбей-Мунтубулук (км 0+006)**	**до границы д.Миллерова км 9+309**	**9,303**	**V**	**9,303**
		Нижнеудинский	от границы с.Катарбей км 0+291	до границы д.Миллерова км 9+309	9,018	V	9,018
	Катарбей-Миллерова (в границах с.Катарбей)	с.Катарбей	от примыкания к полосе отвода на км 35+444 автодороги Вершина-Катарбей-Мунтубулук (км 0+006)	до границы с.Катарбей км 0+291	0,285	V	0,285
25 ОП МЗ 25Н-339	**Мельница-Майский**	**в том числе**	**от примыкания к полосе отвода на км 2+491 автодороги Нижнеудинск-Порог (км 0+023)**	**до границы п.Майский км 4+153**	**4,130**	**V**	**4,130**
		Нижнеудинский	от границы с.Мельница км 0+933	до границы п.Майский км 4+153	3,220	V	3,220
	Мельница-Майский (в границах с.Мельница)	с.Мельница	от примыкания к полосе отвода на км 2+491 автодороги Нижнеудинск-Порог (км 0+023)	до границы с.Мельница км 0+933	0,910	V	0,910
25 ОП МЗ 25Н-340	**Нижнеудинск-Боровинок-Алзамай**	**в том числе**	**от примыкания к полосе отвода на км 114+936 автодороги Нижнеудинск-Боровинок-Чуна км 0+010**	**до границы г. Алзамай км 41+592**	**41,582**	**IV**	**41,582**
			от примыкания к полосе отвода на км 114+936 автодороги Нижнеудинск-Боровинок-Чуна км 0+010	до границы уч. Новогродинск км 7+763	39,108	IV	39,108
			от границы уч. Новогродинск км 8+535	до границы д. Гродинск км 10+111			
			от границы д. Гродинск км 11+050	до границы с. Катарма км 11+965			
			от границы с. Катарма км 12+728	до границы г. Алзамай км 41+592			
	Нижнеудинск-Боровинок-Алзамай (в границах уч. Новогродинск)	уч. Новогродинск	от границы уч. Новогродинск км 7+763	до границы уч. Новогродинск км 8+535	0,772	IV	0,772
	Нижнеудинск-Боровинок-Алзамай (в границах д. Гродинск)	д. Гродинск	от границы д. Гродинск км 10+111	до границы д. Гродинск км 11+050	0,939	IV	0,939
	Нижнеудинск-Боровинок-Алзамай (в границах с. Катарма)	с. Катарма	от границы с. Катарма км 11+965	до границы с. Катарма км 12+728	0,763	IV	0,763
25 ОП МЗ 25Н-341	**Нижнеудинск-Порог**	**в том числе**	**от южной границы г.Нижнеудинск км 0+000**	**до северной границы с.Порог км 40+048**	**40,048**	**IV**	**40,048**
		Нижнеудинский	от южной границы г.Нижнеудинск км 0+000	до границы с.Мельница км 1+925	35,403	IV	35,403
			от границы с.Мельница км 2+505	до границы с.Абалаково км 15+208			
			от границы с.Абалаково км 16+020	до границы с.Солонцы км 25+206			
			от границы с.Солонцы км 27+168	до границы д.Кушун км 29+385			
			от границы д.Кушун км 30+676	до северной границы с.Порог км 40+048			
	Нижнеудинск-Порог (в границах с.Мельница)	с.Мельница	от границы с.Мельница км 1+925	до границы с.Мельница км 2+505	0,580	IV	0,580
	Нижнеудинск-Порог (в границах с.Абалаково)	с.Абалаково	от границы с.Абалаково км 15+208	до границы с.Абалаково км 16+020	0,812	IV	0,812
	Нижнеудинск-Порог (в границах с.Солонцы)	с.Солонцы	от границы с.Солонцы км 25+206	до границы с.Солонцы км 27+168	1,962	IV	1,962

	Нижнеудинск-Порог (в границах д.Кушун)	д.Кушун	от границы д.Кушун км 29+385	до границы д.Кушун км 30+676	1,291	IV	1,291
25 ОП МЗ 25Н-342	**Новокиевск-Буракова**	**в том числе**	**от примыкания к полосе отвода на км 10+720 автодороги Алзамай-Новокиевск (км 0+000)**	**до границы п.Буракова км 7+936**	**7,936**	**V**	**7,936**
		Нижнеудинский	от границы п.Новокиевск км 0+344	до границы п.Буракова км 7+936	7,592	V	7,592
	Новокиевск-Буракова (в границах п.Новокиевск)	п.Новокиевск	от примыкания к полосе отвода на км 10+720 автодороги Алзамай-Новокиевск (км 0+000)	до границы п.Новокиевск км 0+344	0,344	V	0,344
25 ОП МЗ 25Н-343	**Подгорный-Муксут**	**в том числе**	**от примыкания к полосе отвода на км 2+587 автодороги Подъезд к п.Подгорный (км 0+000)**	**до границы д.Муксут км 1+768**	**1,768**	**V**	**1,768**
		Нижнеудинский	от границы п.Подгорный км 0+602	до границы п.Подгорный км 0+746	0,965	V	0,965
			от границы п.Подгорный км 0+947	до границы д.Муксут км 1+768			
	Подгорный-Муксут (в границах п.Подгорный)	п.Подгорный	от примыкания к полосе отвода на км 2+587 автодороги Подъезд к п.Подгорный (км 0+000)	до границы п.Подгорный км 0+602	0,803	V	0,803
			от границы п.Подгорный км 0+746	до границы п.Подгорный км 0+947			
25 ОП МЗ 25Н-344	**Подъезд к д.Бородинск**	**Нижнеудинский**	**от примыкания к полосе отвода на км 54+585 автодороги Вершина-Катарбей-Мунтубулук (км 0+021)**	**до границы д.Бородинск км 0+359**	**0,338**	**V**	**0,338**
25 ОП МЗ 25Н-345	**Подъезд к с.Даур**	**Нижнеудинский**	**от примыкания к полосе отвода на км 1443+000 автодороги М-53 «Байкал» (км 0+006)**	**до границы с.Даур км 12+344**	**12,338**	**V**	**12,338**
25 ОП МЗ 25Н-346	**Подъезд к с.Иргей**	**в том числе**	**от примыкания к полосе отвода на км 8+805 автодороги Вершина-Катарбей-Мунтубулук (км 0+021)**	**до примыкания к полосе отвода на км 0+000 автодороги Иргей-»Будагово-Аверьяновка» (км 9+978)**	**9,957**	**V**	**9,957**
		Нижнеудинский	от примыкания к полосе отвода на км 8+805 автодороги Вершина-Катарбей-Мунтубулук (км 0+021)	до границы д.Виленск км 2+845	9,151	V	9,151
			от границы д.Виленск км 3+471	до границы с.Иргей км 9+798			
	Подъезд к с.Иргей (в границах д.Виленск)	д.Виленск	от границы д.Виленск км 2+845	до границы д.Виленск км 3+471	0,626	V	0,626
	Подъезд к с.Иргей (в границах с.Иргей)	с.Иргей	от границы с.Иргей км 9+798	до примыкания к полосе отвода на км 0+000 автодороги Иргей-»Будагово-Аверьяновка» (км 9+978)	0,180	V	0,180
25 ОП МЗ 25Н-347	**Подъезд к д.Кадуй**	**Нижнеудинский**	**от примыкания к полосе отвода на км 1413+435 автодороги М-53 «Байкал» (км 0+014)**	**до границы д.Кадуй км 8+448**	**8,434**	**V**	**8,434**
25 ОП МЗ 25Н-348	**Подъезд к д.Каксат**	**в том числе**	**от примыкания к полосе отвода на км 9+807 автодороги Нижнеудинск-Боровинок-Алзамай (км 0+055)**	**до примыкания к полосе отвода на км 10+741 автодороги Нижнеудинск-Боровинок-Алзамай (км 1+113)**	**0,343**	**V**	**0,343**
		Нижнеудинский	от примыкания к полосе отвода на км 9+807 автодороги Нижнеудинск-	до границы д.Каксат км 0+267	0,343	V	0,343

			Боровинок-Алзамай (км 0+055)				
			от границы д.Каксат км 0+982	до примыкания к полосе отвода на км 10+741 автодороги Нижнеудинск-Боровинок-Алзамай (км 1+113)			
25 ОП МЗ 25Н-349	**Подъезд к д.Красная Кавалерия**	**Нижнеудинский**	**от примыкания к полосе отвода на км 3+588 автодороги Новокиевск-Буракова (км 0+024)**	**до западной границы д.Красная Кавалерия км 3+026**	**3,002**	**V**	**3,002**
25 ОП МЗ 25Н-350	**Подъезд к д.Орик**	**Нижнеудинский**	**от примыкания к полосе отвода на км 50+520 автодороги Вершина-Катарбей-Мунтубулук (км 0+026)**	**до границы д.Орик км 1+349**	**1,323**	**V**	**1,323**
25 ОП МЗ 25Н-351	**Подъезд к п.Подгорный**	**Нижнеудинский**	**от границы г.Нижнеудинск км 0+454**	**до примыкания к полосе отвода на км 0+000 автодороги Подгорный-Муксут (км 2+587)**	**2,133**	**V**	**2,133**
25 ОП МЗ 25Н-352	**Подъезд к д.Талый Ключ**	**Нижнеудинский**	**от границы п.Вершина км 0+614**	**до границы д.Талый Ключ км 6+292**	**5,678**	**V**	**5,678**
25 ОП МЗ 25Н-353	**Подъезд к д.Укар**	**Нижнеудинский**	**от примыкания к полосе отвода на км 21+249 автодороги Нижнеудинск-Боровинок-Алзамай (км 0+023)**	**до примыкания к полосе отвода на км 23+237 автодороги Нижнеудинск-Боровинок-Алзамай (км 4+602)**	**4,579**	**V**	**4,579**
25 ОП МЗ 25Н-354	**Подъезд к д.Ут**	**в том числе**	**от примыкания к полосе отвода на км 42+467 автодороги Вершина-Катарбей-Мунтубулук (км 0+007)**	**до границы д.Ут км 2+534**	**2,527**	**V**	**2,527**
		Нижнеудинский	от границы д.Унгудул км 0+513	до границы д.Ут км 2+534	2,021	V	2,021
	Подъезд к д.Ут (в границах д.Унгудул)	д.Унгудул	от примыкания к полосе отвода на км 42+467 автодороги Вершина-Катарбей-Мунтубулук (км 0+007)	до границы д.Унгудул км 0+513	0,506	V	0,506
25 ОП МЗ 25Н-355	**Подъезд к п.ж.д.ст.Хингуй**	**Нижнеудинский**	**от примыкания к полосе отвода на км 1393+800 автодороги М-53 «Байкал» (км 0+119)**	**до границы п.ж.д.ст.Хингуй км 3+004**	**2,885**	**V**	**2,885**
25 ОП МЗ 25Н-356	**Подъезд к д.Чалоты**	**Нижнеудинский**	**от примыкания к полосе отвода на км 23+199 автодороги Нижнеудинск-Порог (км 0+039)**	**до границы д.Чалоты км 7+652**	**7,613**	**V**	**7,613**
25 ОП МЗ 25Н-357	**Подъезд к д.Швайкина**	**Нижнеудинский**	**от примыкания к полосе отвода на км 4+355 автодороги Нижнеудинск-Порог (км 0+025)**	**до границы д.Швайкина км 1+970**	**1,945**	**V**	**1,945**
25 ОП МЗ 25Н-358	**Подъезд к рп.Шумский**	**Нижнеудинский**	**от примыкания к полосе отвода на км 1385+425 автодороги М-53 «Байкал» (км 0+089)**	**до границы рп.Шумский км 5+500**	**5,411**	**IV**	**5,411**
25 ОП МЗ 25Н-359	**Шумский-Чехово**	**в том числе**	**от южной границы п.Шум км 0+000**	**до примыкания к полосе отвода на км 76+618 автодороги Вершина-Катарбей-Мунтубулук (км 47+355)**	**47,355**	**V**	**47,355**
		Нижнеудинский	от южной границы п.Шум км 0+000	до границы п.Кирей-Муксут км 24+461	45,935	V	45,935
			от границы п.Кирей-Муксут км 25+169	до границы д.Привольное км 35+646			

			от границы д.Привольное км 36+358	до примыкания к полосе отвода на км 76+618 автодороги Вершина-Катарбей-Мунтубулук (км 47+355)			
	Шумский-Чехово (в границах п.Кирей-Муксут)	п.Кирей-Муксут	от границы п.Кирей-Муксут км 24+461	до границы п.Кирей-Муксут км 25+169	0,708	V	0,708
	Шумский-Чехово (в границах д.Привольное)	д.Привольное	от границы д.Привольное км 35+646	до границы д.Привольное км 36+358	0,712	V	0,712
25 ОП МЗ 25Н-360	**«Вилюй» -Железногорск-Илимский**	**Нижнеилимский**	**от примыкания к полосе отвода на км 445+190 автодороги «Вилюй» км 0+047**	**до границы городской черты г. Железногорск-Илимский км 13+325**	**13,278**	**IV**	**13,278**
25 ОП МЗ 25Н-361	**«Подъезд к п. Игирма»-»Хребтовая-Рудногорск»**	**Нижнеилимский**	**от примыкания к полосе отвода на км 33+605 автодороги Подъезд к п. Игирма км 0+025**	**до примыкания к полосе отвода на км 67+485 автодороги Хребтовая-Рудногорск-Новоилимск км 25+841**	**25,816**	**IV**	**25,816**
25 ОП МЗ 25Н-362	**Железногорск-Илимский-Суворовский (от городской черты)**	**Нижнеилимский**	**от городской черты г. Железногорск-Илимский км 0+000**	**до границы п. Суворовский км 17+162**	**17,162**	**V**	**17,162**
25 ОП МЗ 25Н-363	**Железногорск-Илимский-Суворовский**	**в том числе**	**от городской черты г. Железногорск-Илимский км 0+000**	**до границы п. Суворовский км 23+073**	**23,073**	**IV**	**23,073**
		Нижнеилимский	от городской черты г.Железногорск-Илимский км 0+000	до границы р.п. Шестаково км 16+862	20,466	IV	20,466
			от границы р.п. Шестаково км 19+469	до границы п. Суворовский км 23+073			
	Железногорск-Илимский-Суворовский (в границах р.п. Шестаково)	р.п. Шестаково	от границы р.п. Шестаково км 16+862	до границы р.п. Шестаково км 19+469	2,607	IV	2,607
25 ОП МЗ 25Н-364	**Игирма-Березняки**	**Нижнеилимский**	**от примыкания к полосе отвода на км 36+332 автодороги Подъезд к п. Игирма км 0+025**	**до примыкания к полосе отвода на км 2+926 автодороги Подъезд к п.Березняки км 3+996**	**3,971**	**IV**	**3,971**
25 ОП МЗ 25Н-365	**Подъезд к п. Березняки**	**Нижнеилимский**	**от примыкания к полосе отвода на км 31+034 автодороги Подъезд к п. Игирма км 0+025**	**до границы п. Березняки км 3+736**	**3,711**	**IV**	**3,711**
25 ОП МЗ 25Н-366	**Подъезд к п. Заярск**	**Нижнеилимский**	**от примыкания к полосе отвода на км 326+445 автодороги «Вилюй» км 0+025**	**до границы п. Заярск км 27+319**	**27,294**	**V**	**27,294**
25 ОП МЗ 25Н-367	**Подъезд к п. Игирма**	**Нижнеилимский**	**от примыкания к полосе отвода на км 423+240 автодороги «Вилюй» км 0+050**	**до границы п. Игирма км 37+582**	**37,532**	**IV**	**37,532**
25 ОП МЗ 25Н-368	**Подъезд к п. Коршуновский**	**Нижнеилимский**	**от примыкания к полосе отвода на км 4+360 автодороги Железногорск-Илимский-Суворовский км 0+025**	**до границы п. Коршуновский км 3+632**	**3,607**	**IV**	**3,607**
25 ОП МЗ 25Н-370	**Подъезд к п. Соцгородок**	**Нижнеилимский**	**от примыкания к полосе отвода на км 374+900 автодороги «Вилюй» км 0+025**	**до границы п. Соцгородок км 6+150**	**6,125**	**IV**	**6,125**
25 ОП МЗ 25Н-371	**Подъезд к р.п. Янгель**	**Нижнеилимский**	**от примыкания к полосе отвода на км 83+744 автодороги Хребтовая-Рудногорск-Новоилимск км 0+025**	**до границы р.п. Янгель км 17+952**	**17,927**	**IV**	**17,927**
25 ОП МЗ 25Н-372	**Рудногорск-Радищев**	**в том числе**	**от примыкания к полосе отвода на км 91+420 автодороги Хребтовая-Рудногорск-Новоилимск км 0+025**	**до границы р.п. Радищев км 19+454**	**19,429**	**V**	**19,429**

		Нижнеилимский	от примыкания к полосе отвода на км 91+420 автодороги Хребтовая-Рудногорск-Новоилимск км 0+025	до границы р.п. Рудногорск км 0+870	19,190	V	19,190
			от границы р.п. Рудногорск км 1+109	до границы р.п. Радищев км 19+454			
	Рудногорск-Радищев (в границах р.п. Рудногорск)	р.п. Рудногорск	от границы р.п. Рудногорск км 0+870	до границы р.п. Рудногорск км 1+109	0,239	V	0,239
25 ОП МЗ 25Н-373	**Хребтовая-Рудногорск-Новоилимск**	**в том числе**	**от примыкания к полосе отвода на км 445+190 автодороги «Вилюй» км 0+025**	**до км 98+642 автодороги Хребтовая-Рудногорск-Новоилимск**	**98,218**	**IV**	**98,218**
		Нижнеилимский	от примыкания к полосе отвода на км 445+190 автодороги «Вилюй» км 0+025	до границы р.п. Рудногорск км 91+695	95,791	IV	95,791
			от границы р.п. Рудногорск км 94+122	до границы п. Новоилимск км 98+243			
	Хребтовая-Рудногорск-Новоилимск (в границах р.п. Рудногорск)	р.п. Рудногорск	от границы р.п. Рудногорск км 91+695	до границы р.п. Рудногорск км 94+122	2,427	IV	2,427
25 ОП МЗ 25Н-374	**Подъезд к п.Новонукутский**	**Нукутский**	**от км 25+603 а/д «Залари-Жигалово»**	**до границы п.Новонукутский**	**2,260**	**IV**	**2,260**
25 ОП МЗ 25Н-375	**«Нукуты-Ворот-Онгой»-Закулей-Хадахан (в границах района)**	**в том числе**	**3км+550 а/д Нукуты-Ворот-Онгой**	**с.Хадахан**	**38,945**	**IV**	**38,945**
		Нукутский	3км+550 а/д Нукуты-Ворот-Онгой	с.Хадахан	38,043	IV	38,043
		Аларский	от границы Аларского (Нукутского) района	до граница Нукутского (Аларского) района	0,902	IV	0,902
25 ОП МЗ 25Н-376	**Заречный-Новоселова-Шаховская (в границах района)**	**в том числе**	**8км+440 а/д Целинный-Нукуты**	**до примыкания к полосе отвода на км 6+322 автомобильной дороги «Маниловская-Шаховская» (км 19+387)**	**19,387**	**IV**	**19,387**
		Нукутский	8км+440 а/д Целинный-Нукуты	граница Нукутского (Аларского) района	15,287	IV	15,287
		Аларский	от границы Аларского (Нукутского) района (км 15+287)	до примыкания к полосе отвода на км 6+322 автомобильной дороги «Маниловская-Шаховская» (км 19+387)	4,100	IV	4,100
25 ОП МЗ 25Н-377	**Новоленино-Первомайское**	**в том числе**	**п.Новоленино**	**с.Первомайское**	**29,261**	**IV**	**29,261**
		Нукутский	**п.Новоленино**	**с.Первомайское**	**28,669**	**IV**	**28,669**
		п.Новоленино	**п.Новоленино**	**п.Новоленино**	**0,592**	**IV**	**0,592**
25 ОП МЗ 25Н-378	**Подъезд к д.Шарагул**	**Нукутский**	**57км+614 а/д Залари-Жигалово**	**д.Шарагул**	**6,452**	**IV**	**6,452**
25 ОП МЗ 25Н-379	**«Залари-Жигалово»-Хареты-Большебаяновская**	**в том числе**	**41км+029 а/д Залари-Жигалово**	**д.Большебаяновская (до примыкания к полосе отвода автодороги Подъезд к д. Побединская на км 0+000)**	**18,685**	**V/IV**	**16,922/1,763**
		Нукутский	41км+029 а/д Залари-Жигалово	д.Большебаяновская	**16,922**	**V**	**16,922**
		д.Большебаяновская	д.Большебаяновская	д.Большебаяновская (до примыкания к полосе отвода автодороги Подъезд к д. Побединская на км 0+000)	1,763	IV	1,763
25 ОП МЗ 25Н-380	**Тангуты-Шараты-Куйта**	**в том числе**	**д.Тангуты**	**д.Куйта**	**15,056**	**V**	**15,056**
		Нукутский	**д.Тангуты**	**д.Куйта**	**13,851**	**V**	**13,851**
		д.Тангуты	**д.Тангуты**	**д.Тангуты**	**1,205**	**V**	**1,205**
25 ОП МЗ 25Н-381	**Целинный-Нукуты**	**Нукутский**	**14км+187 а/д Залари-Жигалово**	**с.Нукуты**	**18,117**	**V**	**18,117**
25 ОП МЗ 25Н-382	**Ворот-Онгой-Шалоты-Алтарик**	**Нукутский**	**д.Ворот-Онгой**	**с.Алтарик**	**27,536**	**IV**	**27,536**

25 ОП МЗ 25Н-383	**Подъезд к д.Русский Мельхитуй**	**Нукутский**	**31км+900 а/д «Нукуты-Ворот-Онгой»-Закулей-Хадахан (в границах района)**	**д.Мельхитуй**	**8,941**	**V**	**8,941**
25 ОП МЗ 25Н-384	**Ворот-Онгой-Макарьевская**	**Нукутский**	**д.Ворот-Онгой**	**д.Макарьевская**	**11,446**	**IV**	**11,446**
25 ОП МЗ 25Н-385	**«Залари-Жигалово»-Ей-Шараты**	**Нукутский**	**34км+125 а/д Залари-Жигалово**	**с.Шараты**	**9,678**	**IV**	**9,678**
25 ОП МЗ 25Н-386	**Подъезд к д.Хамхар**	**Нукутский**	**8км+542 а/д «Нукуты-Ворот-Онгой»-Закулей-Хадахан (в границах района)**	**д.Хамхар**	**3,398**	**IV**	**3,398**
25 ОП МЗ 25Н-387	**Подъезд к д. Куйта**	**Заларинский**	**от примыкания к полосе отвода на км 15+500 автомобильной дороги Тыреть -»Залари-Жигалово» (в границах района) (км 0+000)**	**д.Куйта**	**5,852**	**IV**	**5,852**
		Заларинский	от примыкания к полосе отвода на км 15+500 автомобильной дороги Тыреть -»Залари-Жигалово» (в границах района) (км 0+000)	до границы Нукутского (Заларинского) района (км 2+730)	2,730	IV	2,730
		Нукутский	от границы Нукутского (Заларинского) района	д.Куйта	3,122	IV	3,122
25 ОП МЗ 25Н-388	**Закулей-Ункей**	**Нукутский**	**13км+490 а/д «Нукуты-Ворот-Онгой»-Закулей-Хадахан (в границах района)**	**8км+188 а/д Ворот-Онгой-Шалоты-Алтарик**	**9,890**	**V**	**9,890**
25 ОП МЗ 25Н-389	**Подъезд к д.Побединская**	**Нукутский**	**д.Большебаяновская**	**д.Побединская**	**5,089**	**V**	**5,089**
25 ОП МЗ 25Н-390	**Подъезд к д.Задоновская**	**Нукутский**	**3км+200 а/д Подъезд к д.Побединская**	**д.Задоновская**	**0,423**	**V**	**0,423**
25 ОП МЗ 25Н-391	**Подъезд к п.Степное**	**Нукутский**	**14км+840 а/д Новоленино-Первомайское**	**п.Степное**	**1,807**	**V**	**1,807**
25 ОП МЗ 25Н-392	**Подъезд к п.Дружный**	**Нукутский**	**14км+840 а/д Новоленино-Первомайское**	**п.Дружный**	**8,710**	**V**	**8,710**
25 ОП МЗ 25Н-393	**Нукуты-Ворот-Онгой**	**Нукутский**	**с.Нукуты**	**д.Ворот-Онгой**	**5,723**	**IV**	**5,723**
25 ОП МЗ 25Н-395	**Подъезд к д.Малая Сухая**	**Нукутский**	**16км+035 а/д Кутулик-Бахтай-Хадахан (в границах района)**	**с.Алтарик**	**2,348**	**V**	**2,348**
25 ОП МЗ 25Н-396	**д.Куйта**	**Нукутский**	**д.Куйта**	**д.Куйта**	**2,600**	**IV**	**2,600**
25 ОП МЗ 25Н-397	**с.Нукуты**	**Нукутский**	**с.Нукуты**	**с.Нукуты**	**1,920**	**IV**	**1,920**
25 ОП МЗ 25Н-398	**с.Ворот-Онгой**	**Нукутский**	**д.Ворот-Онгой**	**д.Ворот-Онгой**	**1,849**	**IV**	**1,849**
25 ОП МЗ 25Н-399	**с.Шараты**	**Нукутский**	**с.Шараты**	**с.Шараты**	**0,940**	**IV**	**0,940**
25 ОП МЗ 25Н-400	**с.Алтарик**	**Нукутский**	**с.Алтарик**	**с.Алтарик**	**2,125**	**IV**	**2,125**
25 ОП МЗ 25Н-401	**Тогот-Курма**	**Ольхонский**	**от примыкания к полосе отвода на км 112+907 автодороги Баяндай-Еланцы-Хужир (км 0+000)**	**до начала а/д Курма-Онгурен км 28+576**	**28,576**	**V**	**28,576**
25 ОП МЗ 25Н-402	**Подъезд к д. Петрова**	**в том числе**	**от примыкания к полосе отвода на км 67+252 автодороги Баяндай – Еланцы – Хужир (км 0+000)**	**до примыкания к полосе отвода км 69+286 автодороги Баяндай-Еланцы-Хужир (2+117)**	**1,475**	**IV**	**1,475**
		Ольхонский	от примыкания к полосе отвода на км 67+252 автодороги Баяндай – Еланцы – Хужир (км 0+000)	до границы д. Петрова (км 0+881)	0,881	IV	0,881
			от границы д. Петрова (км 1+523)	до примыкания к полосе отвода км 69+286 автодороги Баяндай-Еланцы-Хужир (2+117)	0,594	IV	0,594
25 ОП МЗ 25Н-403	**Косая Степь-Бугульдейка**	**Ольхонский**	**47км а/д Баяндай-Еланцы-Хужир**	**п.Бугульдейка**	**40,950**	V	40,950
25 ОП МЗ 25Н-404	**Петрово-Бугульдейка**	**Ольхонский**	**69км а/д Баяндай-Еланцы-Хужир**	**п.Бугульдейка**	**29,736**	IV	29,736

25 ОП МЗ 25Н-405	**Подъезд к д. Тонта**	**Ольхонский**	**от примыкания к полосе отвода на км 86+913 автодороги Баяндай – Еланцы – Хужир (км 0+000)**	**до границы д. Тонта (км 8+415)**	**8,415**	**V**	**8,415**
25 ОП МЗ 25Н-406	**Подъезд к с. Шара-Тогот**	**Ольхонский**	**от примыкания к полосе отвода на км 1+595 автодороги Тогот-Курма (км 0+000)**	**до границы с. Шара-Тогот (км 1+556)**	**1,556**	**V**	**1,556**
25 ОП МЗ 25Н-407	**Хужир-Харанцы**	**Ольхонский**	**в границах п. Хужир (км 0+000)**	**до км 5+010 автодороги Хужир – Харанцы**	**5,010**	**IV**	**5,010**
25 ОП МЗ 25Н-408	**Майск-Рассвет**	**Осинский**	**от примыкания к полосе отвода на км 145+663 а/д Иркутск-Оса-Усть-Уда км 0+071**	**до дома № 4 по ул. Ленина п. Рассвет км 35+531**	**35,460**	**IV**	**35,460**
25 ОП МЗ 25Н-409	**Подъезд к с.Оса**	**Осинский**	**от примыкания к полосе отвода на км 138+490 автодороги Иркутск-Оса-Усть-Уда (км 0+115)**	**до границы с.Оса км 1+297**	**1,182**	**IV**	**1,182**
25 ОП МЗ 25Н-410	**Лузгина-Хокта-Онгой**	**в том числе**	**от примыкания к полосе отвода на км 96+156 автодороги Усть-Ордынский-Оса км 0+010**	**до границы д.Онгой км 17+844**	**17,834**	**IV**	**17,834**
			от границы д.Лузгина км 1+116	до границы д.Мольта км 7+987	6,871	IV	6,871
			от границы д.Мольта км 9+253	до границы с.Хокта км 12+391	3,138	IV	3,138
			от границы с.Хокта км 14+456	до границы д.Онгой км 17+844	3,388	IV	3,388
	Лузгина-Хокта-Онгой (в границах д.Лузгина)	д.Лузгина	от примыкания к полосе отвода на км 96+156 автодороги Усть-Ордынский-Оса км 0+010	до границы д. Лузгина км 1+116	1,106	IV	1,106
	Лузгина-Хокта-Онгой (в границах д.Мольта)	д.Мольта	от границы д.Мольта км 7+987	до границы д.Мольта км 9+253	1,266	IV	1,266
	Лузгина-Хокта-Онгой (в границах с.Хокта)	с.Хокта	от границы с.Хокта км 12+391	до границы с.Хокта км 14+456	2,065	IV	2,065
25 ОП МЗ 25Н-411	**Майск-Абрамовка**	**в том числе**	**от примыкания к полосе отвода на км 1+231 автодороги Майск-Рассвет км 0+006**	**до границы д.Абрамовка км 1+991**	**1,985**	**IV**	**1,985**
		Осинский	от границы с. Майск км 1+010	до границы д.Абрамовка км 1+991	0,981	IV	0,981
	Майск-Абрамовка (в границах с. Майск)	с.Майск	от примыкания к полосе отвода на км 1+231 автодороги Майск-Рассвет км 0+006	до границы с.Майск км 1+010	1,004	IV	1,004
25 ОП МЗ 25Н-412	**Грязнушка-Енисей-Онгосор**	**в том числе**	**от примыкания к полосе отвода на км 82+839 автодороги Усть-Ордынский-Оса км 0+020**	**до границы д. Онгосор км 15+172**	**16,146**	**IV**	**16,146**
		Осинский	от примыкания к полосе отвода на км 82+839 автодороги Усть-Ордынский-Оса км 0+020	до границы с. Енисей км 6+129	6,109	IV	6,109
			от границы с. Енисей км 8+173	до границы д. Онгосор км 15+172	6,999	IV	6,999
		с. Енисей	от границы с. Енисей км 6+129	до границы с. Енисей км 8+173 и до дома №5А по ул. Кирова с. Енисей км 0+994	3,038	IV	3,038
25 ОП МЗ 25Н-413	**Подъезд к п.Приморский**	**Осинский**	**от примыкания к полосе отвода на км 169+147 автодороги Иркутск-Оса-Усть-Уда км 0+064**	**до границы п.Приморский км 0+325**	**0,261**	**IV**	**0,261**

25 ОП МЗ 25Н-414	**Подъезд к с.Ново-Ленино**	**Осинский**	**от примыкания к полосе отвода на км 200+018 автодороги Иркутск-Оса-Усть-Уда км 0+061**	**до границы с.Ново-Ленино км 2+679**	**2,618**	**IV**	**2,618**
25 ОП МЗ 25Н-415	**Подъезд к п.Жданово**	**Осинский**	**от примыкания к полосе отвода на км 163+922 автодороги Иркутск-Оса-Усть-Уда км 0+090 и от примыкания к полосе отвода на км 164+375 автодороги Иркутск-Оса-Усть-Уда км 0+106**	**до границы п.Жданово км 1+558**	**1,784**	**V**	**1,784**
25 ОП МЗ 25Н-416	**Подъезд к с.Унгин (Улей)**	**Осинский**	**от примыкания к полосе отвода на км 205+861 автодороги Иркутск-Оса-Усть-Уда (км 0+058)**	**от границы с.Унгин км 0+220**	**0,162**	**V**	**0,162**
25 ОП МЗ 25Н-417	**Подъезд к д.Прохоровка**	**Осинский**	**от примыкания к полосе отвода на км 87+529 автодороги Усть-Ордынский-Оса км 0+023**	**до границы д.Прохоровка км 1+356**	**1,333**	**V**	**1,333**
25 ОП МЗ 25Н-418	**Подъезд к д.Хайга**	**Осинский**	**от примыкания к полосе отвода на км 199+430 автодороги Иркутск-Оса-Усть-Уда км 0+026**	**до границы д.Хайга км 1+566**	**1,540**	**V**	**1,540**
25 ОП МЗ 25Н-419	**Подъезд к д.Горхон**	**Осинский**	**от примыкания к полосе отвода на км 5+572 автодороги Подъезд к д. Борохал км 0+020**	**до границы д.Горхон км 0+232**	**0,212**	**V**	**0,212**
25 ОП МЗ 25Н-420	**Подъезд к д.Май (Тагай)**	**Осинский**	**от примыкания к полосе отвода на км 214+024 автодороги Иркутск-Оса-Усть-Уда км 0+061**	**до границы д.Тагай км 3+227**	**3,166**	**V**	**3,166**
25 ОП МЗ 25Н-421	**Подъезд к с. Усть-Алтан**	**Осинский**	**от примыкания к полосе отвода на км 20+324 автодороги Майск-Рассвет км 0+034**	**до границы с. Усть-Алтан км 0+421**	**0,387**	**IV**	**0,387**
25 ОП МЗ 25Н-422	**Подъезд к г. Тайшет**	**Тайшетский**	**от км 1216+750 автодороги М-53 «Байкал»**	**до км 1226+870 автодороги М-53 «Байкал»**	**10,120**	**IV**	**10,120**
25 ОП МЗ 25Н-423	**Березовка-Николаевка**	**Тайшетский**	**от примыкания к полосе отвода на км 6+516 автодороги Тайшет-Березовка (км 0+000)**	**до границы с.Николаевка км 14+211**	**14,211**	**V**	**14,211**
25 ОП МЗ 25Н-424	**Бирюсинск-Заречное**	**в том числе**	**от д. Енисейка км 4+549**	**до границы д.Енисейка км 5+693**	**5,567**	**V**	**5,567**
		Тайшетский	от границы д.Енисейка км 5+693	до границы с.Заречное км 8+554	2,861	V	2,861
	Бирюсинск-Заречное (в границах д.Енисейка)	д.Енисейка	от границы д.Енисейка км 4+549	до границы д.Енисейка км 5+693	1,144	V	1,144
	Бирюсинск-Заречное (в границах с.Заречное)	с.Заречное	от границы с.Заречное км 8+554	до границы с.Заречное км 10+116	1,562	V	1,562
25 ОП МЗ 25Н-425	**Квиток-Борисово**	**в том числе**	**от границы рп.Квиток км 0+000**	**до границы с.Борисово км 18+824**	**18,824**	**V**	**18,824**
		Тайшетский	от границы рп.Квиток км 0+000	до границы с.Короленко км 2+942	17,405	V	17,405
			от границы с.Короленко км 3+472	до границы д.Шевченко км 6+234			
			от границы д.Шевченко км 7+123	до границы с.Борисово км 18+824			
	Квиток-Борисово (в границах с.Короленко)	с.Короленко	от границы с.Короленко км 2+942	до границы с.Короленко км 3+472	0,530	V	0,530
	Квиток-Борисово (в границах д.Шевченко)	д.Шевченко	от границы д.Шевченко км 6+234	до границы д.Шевченко км 7+123	0,889	V	0,889
25 ОП МЗ 25Н-426	**Коновалова-Конторка**	**Тайшетский**	**от примыкания к полосе отвода на км 23+389 автодороги Тайшет-Шиткино-Шелаево (км 0+020)**	**до границы с. Конторка км 24+081**	**24,061**	IV	**24,061**

25 ОП МЗ 25Н-427	**Невельск-Малиновка**	**Тайшетский**	**от примыкания к ул. Транспортная п.ж.-д. ст. Невельская (км 0+025)**	**до границы д.Малиновка км 6+493**	**6,468**	**V**	**6,468**
25 ОП МЗ 25Н-428	**Николаевка-Новошелехова**	**Тайшетский**	**от восточной границы с. Николаевка км 0+408**	**до границы д. Новошелехово км 8+418**	**8,010**	**IV**	**8,010**
25 ОП МЗ 25Н-429	**Подъезд к г.Бирюсинск**	**Тайшетский**	**от примыкания к полосе отвода на км 1201+723 автодороги М-53 «Байкал» (км 0+000)**	**до железнодорожного переезда г.Бирюсинск (км 2+907)**	**2,907**	**IV**	**2,907**
25 ОП МЗ 25Н-431	**Подъезд к д.Пуляева**	**Тайшетский**	**от примыкания к полосе отвода на км 11+340 автодороги Квиток-Борисово (км 0+025)**	**до границы д.Пуляева км 1+822**	**1,797**	**V**	**1,797**
25 ОП МЗ 25Н-432	**Подъезд к с.Черчет**	**Тайшетский**	**от примыкания к полосе отвода на км 126+130 автодороги Тайшет-Шиткино-Шелаево (км 0+025)**	**до км 0+593 автодороги Подъезд к с.Черчет**	**0,568**	**V**	**0,568**
25 ОП МЗ 25Н-433	**Подъезд к д.Яковская**	**Тайшетский**	**от примыкания к полосе отвода на км 65+904 автодороги Тайшет-Шиткино-Шелаево (км 0+025)**	**до границы д.Яковская км 3+197**	**3,172**	**V**	**3,172**
25 ОП МЗ 25Н-434	**Тайшет-Березовка**	**в том числе**	**от примыкания к полосе отвода автодороги М-53 «Байкал» км 3+933**	**до границы с.Березовка км 6+516**	**2,583**	**V**	**2,583**
		Тайшетский	от примыкания к полосе отвода автодороги М-53 «Байкал» км 3+933	до границы с.Березовка км 5+793	1,860	V	1,860
	Тайшет-Березовка (в границах с.Березовка)	с.Березовка	от границы с.Березовка км 5+793	до границы с.Березовка км 6+516	0,723	V	0,723
25 ОП МЗ 25Н-435	**Тайшет-Тимирязева-Авдюшино**	**в том числе**	**от городской черты г.Тайшет км 0+000**	**до км 21+263 автодороги Тайшет-Тимирязева-Авдюшино**	**22,701**	**IV**	**22,701**
		Тайшетский	от городской черты г.Тайшет км 0+000	до границы д.Сафроновка км 9+823	9,823	IV	9,823
			от границы д.Сафроновка км 11+310	до границы с.Авдюшино км 20+166	8,856		8,856
			от примыкания к полосе отвода на км 18+728 автодороги Тайшет-Тимирязева-Авдюшино	до км 21+263 автодороги Тайшет-Тимирязева-Авдюшино	2,535		2,535
	Тайшет-Тимирязева-Авдюшино (в границах д.Сафроновка)	д.Сафроновка	от границы д.Сафроновка км 9+823	до границы д.Сафроновка км 11+310	1,487	IV	1,487
25 ОП МЗ 25Н-436	**Тайшет-Шелехово-Талая-Сереброво**	**в том числе**	**от городской черты г.Тайшет км 0+000**	**до границы п.Сереброво км 75+049**	**73,140**	**IV/V**	**48,016/ 25,124**
		Тайшетский	от городской черты г.Тайшет км 0+000	до границы д.Серафимовка км 7+586	7,586	IV	7,586
			от границы д.Серафимовка км 9+257	до границы д.Старошелехово км 32+956	23,699	IV	23,699
			от границы д.Старошелехово км 33+803	до границы д.Благодатское км 55+068	21,265	IV-14,213 V-7,052	21,265
			от границы д.Благодатское км 56+072	до границы п.Соляная км 56+363	0,291	V	0,291
			от границы п.Соляная км 61+217	до границы п.Сереброво км 73+140	11,923	V	11,923
	Тайшет-Шелехово-Талая-Сереброво (в границах д.Серафимовка)	д.Серафимовка	от границы д.Серафимовка км 7+586	до границы д.Серафимовка км 9+257	1,671	IV	1,671
	Тайшет-Шелехово-Талая-Сереброво (в границах д.Старошелехово)	д.Старошелехово	от границы д.Старошелехово 32+956	до границы д.Старошелехово км 33+803	0,847	IV	0,847

	Тайшет-Шелехово-Талая-Сереброво (в границах д.Благодатское)	д.Благодатское	от границы д.Благодатское км55+068	до границы д.Благодатское км 56+072	1,004	V	1,004
	Тайшет-Шелехово-Талая-Сереброво (в границах п.Соляная)	п.Соляная	от границы п.Соляная км 56+363	до границы п.Соляная км 61+217	4,854	V	4,854
25 ОП МЗ 25Н-437	**Тайшет-Шиткино-Шелаево**	**в том числе**	**от границы г.Тайшет км 0+000**	до км 157+220 автодороги Тайшет-Шиткино-Шелаево	**161,490**	**IV/V**	**160,738/0,752**
		Тайшетский	от границы г.Тайшет км 0+310	до границы д.Коновалова км 21+616	132,242	IV	132,242
			от границы д.Коновалова км 22+826	до границы с.Нижняя Заимка км 27+853			
			от границы с.Нижняя Заимка км 30+003	до границы д.Тракт-Ужет км 41+993			
			от границы д.Тракт-Ужет км 42+790	до границы д.Тракт-Кавказ км 49+106			
			от границы д.Тракт-Кавказ км 49+409	до границы рп.Шиткино км 57+645			
			от границы рп.Шиткино км 57+709	до границы с.Бузыканово км 82+206			
			от границы с.Бузыканово км 84+497	до границы с.Джогино км 100+121			
			от границы с.Джогино км 102+301	до км 141+547 автодороги Тайшет-Шиткино-Шелаево			
			от км 152+947 автодороги Тайшет-Шиткино-Шелаево	до км 159+373 автодороги Тайшет-Шиткино-Шелаево	6,426	IV	6,426
			от км 141+547 автодороги Тайшет-Шиткино-Шелаево	до км 152+947 автодороги Тайшет-Шиткино-Шелаево	11,400	IV	11,400
	Тайшет-Шиткино-Шелаево (Подъезд к ст. Черманчет)	Тайшетский	от км 150+794 автодороги Тайшет-Шиткино-Шелаево	до здания жд вокзала ст. Черманчет км 0+752	0,752	V	0,752
	Тайшет-Шиткино-Шелаево (в границах г.Тайшет)	г.Тайшет	от границы г.Тайшет км 0+000	до границы г.Тайшет км 0+310	0,310	IV	0,310
	Тайшет-Шиткино-Шелаево (в границах д.Коновалова)	д.Коновалова	от границы д.Коновалова км 21+616	до границы д.Коновалова км 22+826	1,210	IV	1,210
	Тайшет-Шиткино-Шелаево (в границах с.Нижняя Заимка)	с.Нижняя Заимка	от границы с.Нижняя Заимка км 27+853	до границы с.Нижняя Заимка км 30+003	2,150	IV	2,150
	Тайшет-Шиткино-Шелаево (в границах д.Тракт-Ужет)	д.Тракт-Ужет	от границы д.Тракт-Ужет км 41+993	до границы д.Тракт-Ужет км 42+790	0,797	IV	0,797
	Тайшет-Шиткино-Шелаево (в границах д.Тракт-Кавказ)	д.Тракт-Кавказ	от границы д.Тракт-Кавказ км 49+106	до границы д.Тракт-Кавказ км 49+409	0,303	IV	0,303
	Тайшет-Шиткино-Шелаево (в границах рп.Шиткино)	рп.Шиткино	от границы рп.Шиткино км 57+645	до границы рп.Шиткино км 57+709	0,064	IV	0,064
	Тайшет-Шиткино-Шелаево (в границах с.Бузыканово)	с.Бузыканово	от границы с.Бузыканово км 82+206	до границы с.Бузыканово км 84+497	2,291	IV	2,291
	Тайшет-Шиткино-Шелаево (в границах с.Джогино)	с.Джогино	от границы с.Джогино км 100+121	до границы с.Джогино км 102+301	2,180	IV	2,180
	Переправа по льду р. Бирюса (с подходами)	Тайшетский	на участке Старый Акульшет-Коновалова	на участке Старый Акульшет-Коновалова	1,365	переправа по льду	1,365
25 ОП МЗ 25Н-438	**Шелехово-Сергина**	**Тайшетский**	**от примыкания к полосе отвода на км 32+320 автодороги Тайшет-Шелехово-Талая-Сереброво (км 0+025)**	**до границы д.Сергина км 7+994**	**7,969**	**V**	**7,969**

25 ОП МЗ 25Н-439	**Шелехово-Туманшет**	**в том числе**	**от примыкания к полосе отвода на км 34+360 автодороги Тайшет-Шелехово-Талая-Сереброво (км 0+025)**	**до границы д.Туманшет км 34+123**	**34,098**	**IV**	**34,098**
		Тайшетский	от границы с.Шелехово км 3+214	до границы с.Рождественка км 10+170	6,956	IV	6,956
			от границы с.Рождественка км 12+393	до границы д.Покровка км 18+817	6,424		6,424
			от границы д.Покровка км 20+152	до границы д.Камышлеевка км 27+991	7,839		7,839
			от границы д.Камышлеевка км 28+869	до границы д.Туманшет км 34+123	5,254		5,254
	Шелехово-Туманшет (в границах с.Шелехово)	с.Шелехово	от примыкания к полосе отвода на км 34+360 автодороги Тайшет-Шелехово-Талая-Сереброво (км 0+025)	до границы с.Шелехово км 3+214	3,189	IV	3,189
	Шелехово-Туманшет (в границах с.Рождественка)	с.Рождественка	от границы с.Рождественка км 10+170	до границы с.Рождественка км 12+393	2,223	IV	2,223
	Шелехово-Туманшет (в границах д.Покровка)	д.Покровка	от границы д.Покровка км 18+817	до границы д.Покровка км 20+152	1,335	IV	1,335
	Шелехово-Туманшет (в границах д.Камышлеевка)	д.Камышлеевка	от границы д.Камышлеевка км 27+991	до границы д.Камышлеевка км 28+869	0,878	IV	0,878
25 ОП МЗ 25Н-440	**«Вилюй»-Бурхун-Паберега**	**в том числе**	**от примыкания к полосе отвода на км 26+365 автодороги «Вилюй» км 0+038**	**до границы д. Паберега км 26+719**	**26,681**	**IV**	**26,681**
		Тулунский	от примыкания к полосе отвода на км 26+365 автодороги «Вилюй» км 0+038	до границы д. Александровка км 2+730	22,976	IV	22,976
			от границы д. Александровка км 3+732	до границы с. Бурхун км 10+740			
			от границы с. Бурхун км 13+443	до границы д. Паберега км 26+719			
	«Вилюй»-Бурхун-Паберега (в границах д.Александровка)	д. Александровка	от границы д. Александровка км 2+730	до границы д. Александровка км 3+732	1,002	IV	1,002
	«Вилюй»-Бурхун-Паберега (в границах с.Бурхун)	с. Бурхун	от границы с. Бурхун км 10+740	до границы с. Бурхун км 13+443	2,703	IV	2,703
25 ОП МЗ 25Н-441	**Будагово-Аверьяновка**	**в том числе**	**от примыкания к полосе отвода на км 1459+068 автодороги М-53 «Байкал» км 0+070**	**до границы д. Аверьяновка км 8+506**	**8,436**	**IV**	**8,436**
		Тулунский	от границы с. Будагово км 1+769	до границы д. Аверьяновка км 8+506	6,737	IV	6,737
	Будагово-Аверьяновка (в границах с.Будагово)	с. Будагово	от примыкания к полосе отвода на км 1459+068 автодороги М-53 «Байкал» км 0+070	до границы с. Будагово км 1+769	1,699	IV	1,699
25 ОП МЗ 25Н-442	**Гуран-Усть-Кульск**	**в том числе**	**от примыкания к полосе отвода на км 14+591 автодороги «Вилюй» км 0+012**	**до км 17+544 автодороги Гуран-Усть-Кульск**	**17,532**	**IV**	**17,532**
		Тулунский	от границы с. Гуран км 1+322	до границы д. Павловка км 12+170	14,321	IV	14,321
			от границы д. Павловка км 12+849	до границы с. Усть-Кульск км 16+322			
	Гуран-Усть-Кульск (в границах с.Гуран)	с. Гуран	от примыкания к полосе отвода на км 14+591 автодороги «Вилюй» км 0+012	до границы с. Гуран км 1+322	1,310	IV	1,310
	Гуран-Усть-Кульск (в границах д.Павловка)	д. Павловка	от границы д. Павловка км 12+170	до границы д. Павловка км 12+849	0,679	IV	0,679
	Гуран-Усть-Кульск (в границах с.Усть-Кульск)	с. Усть-Кульск	от границы с. Усть-Кульск км 16+322	до км 17+544 автодороги Гуран-Усть-Кульск	1,222	IV	1,222
25 ОП МЗ 25Н-443	**Едогон-Владимировка-Одон**	**в том числе**	**от примыкания к полосе отвода на км 41+606 автодороги Тулун-Икей (от городской черты) км 0+025**	**от границы д. Одон км 25+936**	**25,911**	**IV**	**25,911**

		Тулунский	от примыкания к полосе отвода на км 41+606 автодороги Тулун-Икей (от городской черты) км 0+025	до границы с. Едогон км 1+276	1,251	IV	1,251
			от границы с. Едогон км 2+855	до границы д. Вознесенск км 8+663	5,808		5,808
			от границы д. Вознесенск км 9+649	до границы д. Владимировка км 12+314	2,665		2,665
			от границы д. Владимировка км 14+975	до границы д. Ингут км 22+583	7,608		7,608
			от границы д. Ингут км 23+530	от границы д. Одон км 25+936	2,406		2,406
	Едогон-Владимировка-Одон (в границах с.Едогон)	с. Едогон	от границы с. Едогон км 1+276	до границы с. Едогон км 2+855	1,579	IV	1,579
	Едогон-Владимировка-Одон (в границах д.Вознесенск)	д. Вознесенск	от границы д. Вознесенск км 8+663	до границы д. Вознесенск км 9+649	0,986	IV	0,986
	Едогон-Владимировка-Одон (в границах д.Владимировка)	д. Владимировка	от границы д. Владимировка км 12+314	до границы д. Владимировка км 14+975	2,661	IV	2,661
	Едогон-Владимировка-Одон (в границах д.Одон)	д. Ингут	от границы д. Ингут км 22+583	до границы д. Ингут км 23+530	0,947	IV	0,947
25 ОП МЗ 25Н-444	**Едогон-Изегол**	**Тулунский**	**от примыкания к полосе отвода на км 41+606 автодороги Тулун-Икей (от городской черты) км 0+025**	**до границы д. Изегол км 8+128**	**8,103**	**IV**	**8,103**
25 ОП МЗ 25Н-445	**Едогон-Талхан**	**в том числе**	**от примыкания к полосе отвода на км 41+200 автодороги Тулун-Икей (от городской черты) км 0+047**	**до границы д. Талхан км 14+287**	**14,240**	**V**	**14,240**
		Тулунский	от границы с. Едогон км 4+165	до границы д. Талхан км 14+287	10,122	V	10,122
	Едогон-Талхан (в границах с.Едогон)	с. Едогон	от примыкания к полосе отвода на км 41+200 автодороги Тулун-Икей (от городской черты) км 0+047	до границы с. Едогон км 4+165	4,118	V	4,118
25 ОП МЗ 25Н-446	**Здравоозерный-Уйгат**	**Тулунский**	**от примыкания к полосе отвода на км 53+108 автодороги Гадалей-Здравоозерный км 0+025**	**до границы с. Уйгат км 3+018**	**2,993**	**V**	**2,993**
25 ОП МЗ 25Н-447	**Икей-Верхний Бурбук**	**в том числе**	**от примыкания к полосе отвода на км 51+148 автодороги Тулун-Икей (от городской черты) км 0+025**	**до границы д. Верхний Бурбук км 18+607**	**18,582**	**IV**	**18,582**
		Тулунский	от границы п. Икейский км 1+054	до границы д. Верхний Бурбук км 18+607	17,553	IV	17,553
	Икей-Верхний Бурбук (в границах с.Икей)	п. Икейский	от примыкания к полосе отвода на км 51+148 автодороги Тулун-Икей (от городской черты) км 0+025	до границы п. Икейский км 1+054	1,029	IV	1,029
25 ОП МЗ 25Н-448	**Икей-Галдун**	**в том числе**	**от примыкания к полосе отвода на км 52+005 автодороги Тулун-Икей км 0+032**	**до границы с.Галдун км 25+265**	**25,240**	**IV**	**25,240**
		Тулунский	от границы с. Икей км 3+566	до границы с.Галдун км 25+265	21,699	IV	21,699
	Икей-Галдун (в границах с.Икей)	с. Икей	от примыкания к полосе отвода на км 52+005 автодороги Тулун-Икей км 0+032	до границы с. Икей км 3+566	3,541	IV	3,541
25 ОП МЗ 25Н-449	**Котик-Умыган**	**в том числе**	**от примыкания к полосе отвода на км 5+220 автодороги Подъезд к с. Котик (км 0+000)**	**до границы с. Умыган км 16+775**	**16,775**	**IV**	**16,775**

		Тулунский	от примыкания к полосе отвода на км 5+220 автодороги Подъезд к с. Котик (км 0+000)	до границы д. Красная Дубрава км 1+931	1,931	IV	1,931
			от границы д. Красная Дубрава км 2+860	до границы с. Умыган км 16+775	13,915		13,915
	Котик-Умыган (в границах д.Красная Дубрава)	д.Красная Дубрава	от границы д. Красная Дубрава км 1+931	до границы д. Красная Дубрава км 2+860	0,929	IV	0,929
25 ОП МЗ 25Н-450	**Нижний Бурбук-Большой Одер**	**в том числе**	**от примыкания к полосе отвода на км 0+148 автодороги Нижний Бурбук-Верхний Бурбук (км 0+025)**	**до границы д. Большой Одер км 9+886**	**9,861**	**V**	**9,861**
		Тулунский	от границы д. Нижний Бурбук км 1+087	до границы д. Большой Одер км 9+886	8,799	V	8,799
	Нижний Бурбук-Большой Одер (в границах д.Нижний Бурбук)	д.Нижний Бурбук	от примыкания к полосе отвода на км 0+148 автодороги Нижний Бурбук-Верхний Бурбук (км 0+025)	до границы д. Нижний Бурлук км 1+087	1,062	V	1,062
25 ОП МЗ 25Н-451	**Нижний Бурбук-Верхний Бурбук**	**в том числе**	**от примыкания к полосе отвода на км 2+418 автодороги подъезд к д.Нижний Бурбук (км 0+025)**	**до границы д.Верхний Бурбук км 7+993**	**7,968**	**V**	**7,968**
		Тулунский	от границы д. Нижний Бурбук км 2+174	до границы д.Верхний Бурбук км 7+993	5,819	V	5,819
	Нижний Бурбук-Верхний Бурбук (в границах д.Нижний Бурбук)	д.Нижний Бурбук	от примыкания к полосе отвода на км 2+418 автодороги подъезд к д. Нижний Бурбук (км 0+025)	до границы д. Нижний Бурбук км 2+174	2,149	V	2,149
25 ОП МЗ 25Н-452	**Никитаево-Заусаева**	**в том числе**	**от д. №1, по ул. Школьная, с. Никитаево км 0+000**	**до примыкания к полосе отвода на км 7+374 автодороги Тулун-Сибиряк (км 11+979)**	**11,879**	**IV**	**11,879**
		Тулунский	от границы с. Никитаево км 1+201	до границы п. Ермаки км 2+565	1,364	IV	1,364
			от границы п. Ермаки км 3+243	до а\д «Вилюй» км 3+704	0,461	IV	0,461
			от а\д «Вилюй» км 3+804	до границы д. Афанасьева км 4+133	0,329	IV	0,329
			от границы д. Афанасьева км 5+768	до примыкания к полосе отвода на км 7+374 автодороги Тулун-Сибиряк (км 11+979)	6,211	IV	6,211
	Никитаево-Заусаева (в границах с.Никитаево)	с.Никитаево	от д. №1, по ул. Школьная, с. Никитаево км 0+000	до границы с. Никитаево км 1+201	1,201	IV	1,201
	Никитаево-Заусаева (в границах п.Ермаки)	п.Ермаки	от границы п. Ермаки км 2+565	до границы п. Ермаки км 3+243	0,678	IV	0,678
	Никитаево-Заусаева (в границах д.Афанасьева)	д.Афанасьева	от границы д. Афанасьева км 4+133	до границы д. Афанасьева км 5+768	1,635	IV	1,635
25 ОП МЗ 25Н-453	**Перфилово-Бадар-Евдокимова**	**в том числе**	**от примыкания к полосе отвода на км 18+226 автодороги Тулун-Икей (км 0+025)**	**до границы д. Евдокимова км 23+451**	**23,426**	**IV**	**23,426**
		Тулунский	от примыкания к полосе отвода на км 18+226 автодороги Тулун-Икей (км 0+025)	до границы с. Перфилово км 0+863	0,838	IV	0,838
			от границы с. Перфилово км 2+351	до границы с. Бадар км 8+363	6,012	IV	6,012
			от границы с. Бадар км 9+827	до границы д. Евдокимова км 23+451	13,624	IV	13,624

	Перфилово-Бадар-Евдокимова (в границах с.Перфилово)	с.Перфилово	от границы с. Перфилово км 0+863	до границы с. Перфилово км 2+351	1,488	IV	1,488
	Перфилово-Бадар-Евдокимова (в границах с.Бадар)	с.Бадар	от границы с. Бадар км 8+363	до границы с. Бадар км 9+827	1,464	IV	1,464
25 ОП МЗ 25Н-454	**Подъезд к д.Александровка**	**Тулунский**	**от примыкания к полосе отвода на км 16+012, автодороги Тулун-Мугун-Хараманут (от городской черты) (км 0+018)**	**до границы д. Александровка км 2+195**	**2,177**	**IV**	**2,177**
25 ОП МЗ 25Н-455	**Подъезд к д.Альбин**	**Тулунский**	**от примыкания к полосе отвода на км 21+081 автодороги «Вилюй»-Бурхун-Паберега (км 0+025)**	**до границы д. Альбин км 9+901**	**9,876**	**V**	**9,876**
25 ОП МЗ 25Н-456	**Подъезд к д.Андреевка**	**Тулунский**	**от примыкания к полосе отвода на км 22+870 автодороги «Вилюй» (км 0+049)**	**до границы д. Андреевка км 4+084**	**4,035**	**IV**	**4,035**
25 ОП МЗ 25Н-457	**Подъезд к с.Гадалей**	**в том числе**	**от примыкания к полосе отвода на км 1511+088 автодороги М-53 «Байкал» (км 0+058)**	**до примыкания к полосе отвода на км 17+277 Тулун-Гадалей-Харгажин (км 9+501)**	**9,443**	**IV**	**9,443**
		Тулунский	от примыкания к полосе отвода на км 1511+088 автодороги М-53 «Байкал» (км 0+058)	до границы д. Азей км 2+801	2,743	IV	2,743
			от границы д. Азей км 3+302	до границы с. Гадалей км 9+106	5,804		5,804
	Подъезд к с.Гадалей (в границах д.Азей)	д.Азей	от границы д. Азей км 2+801	до границы д. Азей км 3+302	0,501	IV	0,501
	Подъезд к с.Гадалей (в границах с.Гадалей)	с.Гадалей	от границы с. Гадалей км 9+106	до примыкания к полосе отвода на км 17+277 Тулун-Гадалей-Харгажин (км 9+501)	0,395	IV	0,395
25 ОП МЗ 25Н-458	**Подъезд к п.Иннокентьевский**	**Тулунский**	**от границы п.4-е отделение Государственной селекционной станции км 0+000**	**до границы п.Иннокентьевский км 4+781**	**4,781**	**IV**	**4,781**
25 ОП МЗ 25Н-459	**Подъезд к п.Ишидей**	**Тулунский**	**от примыкания к полосе отвода на км 20+539 автодороги Икей-Галдун (км 0+025)**	**до границы п. Ишидей км 9+313**	**9,288**	**IV**	**9,288**
25 ОП МЗ 25Н-460	**Подъезд к д.Килим**	**Тулунский**	**от границы д.Северный Кадуй км 4+714**	**до границы д. Килим км 3+543**	**3,543**	**V**	**3,543**
25 ОП МЗ 25Н-461	**Подъезд к с.Котик**	**в том числе**	**от примыкания к полосе отвода на км 5+384 автодороги Тулун-Сибиряк (км 0+025)**	**до границы с. Котик км 5+220**	**5,195**	**IV**	**5,195**
		Тулунский	от примыкания к полосе отвода на км 5+384 автодороги Тулун-Сибиряк км 0+025	до границы с. Котик км 3+752	3,727	IV	3,727
	Подъезд к с.Котик (в границах с.Котик)	с. Котик	от границы с. Котик км 3+752	до границы с. Котик км 5+220	1,468	IV	1,468
25 ОП МЗ 25Н-462	**Подъезд к д.Красный Октябрь**	**Тулунский**	**от примыкания к полосе отвода на км 16+588 автодороги Перфилово-Бадар-Евдокимова (км 0+025)**	**до границы д. Красный Октябрь км 3+260**	**3,235**	**IV**	**3,235**

25 ОП МЗ 25Н-463	**Подъезд к д.Нижний Бурбук**	**в том числе**	**от примыкания к полосе отвода на км 9+642 автодороги Икей-Верхний Бурбук (км 0+025)**	**до ул. Центральная, д. Нижний Бурбук км 2+418**	**2,393**	**IV**	**2,393**
		Тулунский	от примыкания к полосе отвода на км 9+642 автодороги Икей-Верхний Бурбук (км 0+025)	до границы д. Нижний Бурбук км 1+817	1,792	IV	1,792
	Подъезд к д.Нижний Бурбук (в границах д.Нижний Бурбук)	д.Нижний Бурбук	от границы д. Нижний Бурбук км 1+817	до ул. Центральная, д. Нижний Бурбук км 2+418	0,601	IV	0,601
25 ОП МЗ 25Н-464	**Подъезд к д.Ниргит**	**Тулунский**	**от примыкания к полосе отвода на км 32+133 автодороги «Вилюй» (км 0+052)**	**до границы д. Ниргит км 0+773**	**0,721**	**V**	**0,721**
25 ОП МЗ 25Н-465	**Подъезд к д.Новая Деревня**	**в том числе**	**от примыкания к полосе отвода на км 1484+955 автодороги М-53 «Байкал» (км 0+012)**	**до примыкания к полосе отвода на км 2+869 автодороги Тулун-Мугун-Хараманут (км 3+246)**	**3,234**	**IV**	**3,234**
		Тулунский	от примыкания к полосе отвода на км 1484+955 автодороги М-53 «Байкал» (км 0+012)	до границы д. Новая Деревня км 1+010	0,998	IV	0,998
			от границы д. Новая Деревня км 2+020	до примыкания к полосе отвода на км 2+869 автодороги Тулун-Мугун-Хараманут (км 3+246)	1,226	IV	1,226
	Подъезд к д.Новая Деревня (в границах д.Новая Деревня)	д.Новая Деревня	от границы д. Новая Деревня км 1+010	до границы д. Новая Деревня км 2+020	1,010	IV	1,010
25 ОП МЗ 25Н-466	**Подъезд к д.Новотроицк**	**в том числе**	**от примыкания к полосе отвода на км 1525+665 автодороги М-53 «Байкал» (км 0+094)**	**до границы д. Новотроицк км 2+884**	**2,555**	**V**	**2,555**
		Тулунский	от примыкания к полосе отвода на км 1525+665 автодороги М-53 «Байкал» (км 0+094)	до примыкания к полосе отвода автодороги Р-255 «Сибирь» км 0+241	0,147	V	0,147
			от примыкания к полосе отвода автодороги Р-255 «Сибирь» км 0+476	до границы д. Новотроицк км 2+884	2,408	V	2,408
25 ОП МЗ 25Н-467	**Подъезд к д.Писаревский**	**в том числе**	**от примыкания к полосе отвода на км 5+690 автодороги «Вилюй» (км 0+075)**	**до остановочного павильона по ул. Маркина, п. 4-е отделение Государственной селекционной станции км 2+739**	**2,664**	**IV**	**2,664**
		Тулунский	от примыкания к полосе отвода на км 5+690 автодороги «Вилюй» (км 0+075)	до границы п. 4-е отделение Государственной селекционной станции км 1+678	1,603	IV	1,603
	Подъезд к д.Писаревский (в границах п.4-е отделение Государственной селекционной станции)	п.4-е отделение Государственной селекционной станции	от границы п. 4-е отделение Государственной селекционной станции км 1+678	до остановочного павильона по ул. Маркина, п. 4-е отделение Государственной селекционной станции км 2+739	1,061	IV	1,061
25 ОП МЗ 25Н-468	**Подъезд к д.Северный Кадуй**	**в том числе**	**от примыкания к полосе отвода на км 1456+125 автодороги М-53 «Байкал» (км 0+114)**	**до км 5+013 автодороги Подъезд к д. Северный Кадуй**	**4,899**	**V**	**4,899**
		Тулунский	от примыкания к полосе отвода на км 1456+125 автодороги М-53 «Байкал» (км 0+114)	до границы д. Южный Кадуй км 2+624	2,510	V	2,510

			от границы д. Южный Кадуй км 4+046	до границы д. Северный Кадуй км 4+550	0,504	V	0,504
	Подъезд к д.Северный Кадуй (в границах д.Южный Кадуй)	д.Южный Кадуй	от границы д. Южный Кадуй км 2+624	до границы д. Южный Кадуй км 4+046	1,422	V	1,422
	Подъезд к д.Северный Кадуй (в границах д.Северный Кадуй)	д.Северный Кадуй	от границы д. Северный Кадуй км 4+550	до км 5+013 автодороги Подъезд к д. Северный Кадуй	0,463	V	0,463
25 ОП МЗ 25Н-469	**Подъезд к п.Утай**	**Тулунский**	**от примыкания к полосе отвода на км 6+813 автодороги Котик-Умыган (км 0+025)**	**до границы п. Утай км 5+470**	**5,445**	**V**	**5,445**
25 ОП МЗ 25Н-470	**Подъезд к д.Харантей**	**в том числе**	**от примыкания к полосе отвода на км 9+372 автодороги Едогон-Владимировка-Одон (км 0+025)**	**до примыкания к полосе отвода на км 0+000 автодороги Харантей-Аршан (км 3+398)**	**3,373**	**IV**	**3,373**
		Тулунский	от границы д. Вознесенск км 0+485	до границы д. Харантей км 2+642	2,157	IV	2,157
	Подъезд к д.Харантей (в границах д.Вознесенск)	д.Вознесенск	от примыкания к полосе отвода на км 9+372 автодороги Едогон-Владимировка-Одон (км 0+025)	до границы д. Вознесенск км 0+485	0,460		0,460
	Подъезд к д.Харантей (в границах д.Харантей)	д.Харантей	от границы д. Харантей км 2+642	до примыкания к полосе отвода на км 0+000 автодороги Харантей-Аршан (км 3+398)	0,756	IV	0,756
25 ОП МЗ 25Н-471	**Тулун-Гадалей-Харгажин**	**в том числе**	**от границы г. Тулун км 0+000**	**до границы д. Харгажин км 35+618**	**35,618**	**IV**	**35,618**
		Тулунский	от границы г. Тулун км 0+000	до границы с. Гадалей км 12+910	12,910	IV	12,910
			от границы с. Гадалей км 15+220	до границы д. Уталай км 26+628	11,408	IV	11,408
			от границы д. Уталай 27+938	до границы д. Харгажин км 35+618	7,680	IV	7,680
	Тулун-Гадалей-Харгажин (в границах с.Гадалей)	с.Гадалей	от границы с. Гадалей км 12+910	до границы с. Гадалей км 15+220	2,310	IV	2,310
	Тулун-Гадалей-Харгажин (в границах д.Уталай)	д.Уталай	от границы д. Уталай км 26+628	до границы д. Уталай км 27+938	1,310	IV	1,310
25 ОП МЗ 25Н-472	**Тулун-Икей**	**в том числе**	**от перекрестка ул. Ленина и пер. Икейский г. Тулун км 0+000**	**до д. № 61, по ул. Степанова, с. Икей км 52+067**	**52,067**	**III**	**52,067**
		Тулунский	от границы г. Тулун км 1+872	до границы д. Казакова км 2+261	0,389	III	0,389
			от границы д. Казакова км 4+513	до границы п. Икейский км 50+949	46,436	III	46,436
			от границы п. Икейский км 51+267	до границы с. Икей км 52+027	0,760	III	0,760
	Тулун-Икей (в границах г.Тулун)	г.Тулун	от перекрестка ул. Ленина и пер. Икейский, г. Тулун км 0+000	до границы г. Тулун км 1+872	1,872	III	1,872
	Тулун-Икей (в границах д.Казакова)	д.Казакова	от границы д. Казакова км 2+261	до границы д. Казакова км 4+513	2,252	III	2,252
	Тулун-Икей (в границах п.Икейский)	п.Икейский	от границы п. Икейский км 50+949	до границы п. Икейский км 51+267	0,318	III	0,318
	Тулун-Икей (в границах с.Икей)	с.Икей	от границы с. Икей км 52+027	до д. № 61, по ул. Степанова, с. Икей км 52+067	0,040	III	0,040
25 ОП МЗ 25Н-473	**Тулун-Мугун-Хараманут**	**в том числе**	**от границы г.Тулун км 0+000**	**до границы д. Хараманут км 26+083**	**26,083**	**IV**	**26,083**
		Тулунский	от границы г.Тулун км 4+538	до границы с. Мугун км 22+559	18,021	IV	18,021
			от границы с. Мугун км 25+210	до границы д. Хараманут км 26+083	0,873		0,873
	Тулун-Мугун-Хараманут (в границах г.Тулун)	г.Тулун	от границы г. Тулун км 0+000	до границы г. Тулун км 4+538	4,538	IV	4,538

	Тулун-Мугун-Хараманут (в границах с.Мугун)	с.Мугун	от границы с. Мугун км 22+559	до границы с. Мугун км 25+210	2,651	IV	2,651
25 ОП МЗ 25Н-474	**Тулун-Сибиряк**	**Тулунский**	**от границы г. Тулун км 1+127**	**до границы п. Сибиряк км 13+992**	**12,865**	**IV**	**12,865**
25 ОП МЗ 25Н-475	**Усть-Кульск-Ангуй**	**Тулунский**	**от примыкания к полосе отвода на км 16+781 автодороги Гуран-Усть-Кульск км 0+025**	**до границы д. Ангуй км 7+585**	**7,560**	**V**	**7,560**
		Тулунский	от границы с. Усть-Кульск км 0+662	до границы д. Ангуй км 7+585	6,923	V	6,923
	Усть-Кульск-Ангуй (в границах с.Усть-Кульск)	с. Усть-Кульск	от примыкания к полосе отвода на км 16+781 автодороги Гуран-Усть-Кульск км 0+025	до границы с. Усть-Кульск км 0+662	0,637	V	0,637
25 ОП МЗ 25Н-476	**Харантей-Аршан**	**Тулунский**	**от границы д.Харантей км 0+000**	**до границы п. Аршан км 34+703**	**34,703**	**IV**	**34,703**
25 ОП МЗ 25Н-477	**Большежилкина-Култук**	**в том числе**	**от примыкания к полосе отвода на 24 км автодороги Тельма-Раздолье (0км+050м)**	**до границы д. Култук (7км+415м)**	**7,365**	**IV**	**8,950**
	Большежилкина-Култук (в границах д. Большежилкина)	д. Большежилкина	от примыкания к полосе отвода на 24 км автодороги Тельма-Раздолье (0км+050м)	до границы д. Большежилкина (2км+256м)	2,206	IV	2,206
	Большежилкина-Култук	Усольский	от западной границы д. Большежилкина (2км+256м)	до границы с. Новожилкино (2км+937м)	0,681	IV	0,681
	Большежилкина-Култук (в границах с. Новожилкино)	с. Новожилкино	от границы с. Новожилкино (2км+937м)	до границы с. Новожилкино (4км+802м)	1,865	IV	1,865
	Большежилкина-Култук	Усольский	от западной границы с. Новожилкино (4км+802м)	до границы д. Култук (7км+415м)	2,613	IV	2,613
25 ОП МЗ 25Н-478	**Могой-Арансахой**	**Усольский**	**от примыкания к полосе отвода на 18,525 км автодороги Усолье-Белореченский-Мишелевка-Михайловка (0км+037м)**	**до границы д. Арансахой (26км+148м)**	**26,111**	**V**	**26,111**
25 ОП МЗ 25Н-479	**Новожилкино-Ключевая**	**в том числе**	**от примыкания к полосе отвода на 4 км автодороги Большежилкина-Култук (0км+006м)**	**до границы д. Ключевая (2км+891м)**	**2,885**	**V**	**2,885**
	Новожилкино-Ключевая (в границах с. Новожилкино)	с. Новожилкино	от примыкания к полосе отвода на 4 км автодороги Большежилкина-Култук (0км+006м)	до северной границы с. Новожилкино (1км+534м)	1,528	V	1,528
	Новожилкино-Ключевая	Усольский	от границы с. Новожилкино (1км+534м)	до границы д. Ключевая (2км+891м)	1,357	V	1,357
25 ОП МЗ 25Н-480	**р.п.Средний-Тайтурка-Холмушино-Михайловка**	**в том числе**	**от примыкания к полосе отвода на 1789 км автодороги «Байкал» М-53 (0км+331м)**	**до примыкания к полосе отвода на км 1774+245 автодороги М-53 «Байкал» (км 21+780)**	**21,449**	**V**	**21,449**
	р.п. Средний-Тайтурка-Холмушино-Михайловка	Усольский	от примыкания к полосе отвода на 1789 км автодороги «Байкал» М-53 (0км+331м)	до путепровода через ВСЖД «Москва-Владивосток» (2км+451м)	2,120	V	2,120
	р.п. Средний-Тайтурка-Холмушино-Михайловка (в границах р.п. Тайтурка)	р.п. Тайтурка	от путепровода через ВСЖД «Москва-Владивосток» (2 км+451 м) в юго-западном направлении	до границы р.п. Тайтурка (3км+756м)	1,305	V	1,305
	р.п. Средний-Тайтурка-Холмушино-Михайловка	Усольский	от границы р.п. Тайтурка (3км+756м)	до границы с. Холмушино (12км+724м)	8,968	V	8,968
	р.п. Средний-Тайтурка-Холмушино-Михайловка (в границах с. Холмушино)	с. Холмушино	от границы с. Холмушино (12км+724м) в северо-западном направлении	до границы с. Холмушино (15км+998м)	3,274	V	3,274

	р.п. Средний-Тайтурка-Холмушино-Михайловка	Усольский	от границы с. Холмушино (15км+998м)	до границы Усольского и Черемховского районов (17км+669м)	1,671	V	1,671
	р.п. Средний-Тайтурка-Холмушино-Михайловка	Черемховский	от границы Усольского и Черемховского районов км 17+669	до примыкания к полосе отвода на км 1774+245 автодороги М-53 «Байкал» (км 21+780)	4,111	V	4,111
25 ОП МЗ 25Н-481	**Подъезд к д.Буретъ**	**Усольский**	**от примыкания к полосе отвода на 1782 км автодороги «Байкал» М-53 (0км+110м)**	**до границы д. Буреть (7км+072м)**	**6,962**	**IV**	**6,962**
25 ОП МЗ 25Н-482	**Подъезд к д.Низовцева**	**Усольский**	**от примыкания к полосе отвода на 29 км автодороги Тельма-Раздолье (0км+050м)**	**до границы д. Низовцева (2км+622м)**	**2,572**	**V**	**2,572**
25 ОП МЗ 25Н-483	**Подъезд к п. Озерный**	**Усольский**	**от примыкания к полосе отвода на 4км автодороги Усолье-Ершовка (0км+010м)**	**до восточной границы п. Саннолыжный (1км+409м)**	**1,399**	**V**	**1,399**
25 ОП МЗ 25Н-484	**Подъезд к п.Тюменск**	**в том числе**	**от примыкания к полосе отвода на 6 км автодороги Подъезд к с. Большая Елань (0км+006м)**	**до примыкания к полосе отвода на 9 км автодороги Тельма-Раздолье (7км+748м)**	**7,332**	**V**	**7,332**
	Подъезд к п.Тюменск	Усольский	от примыкания к полосе отвода на 6 км автодороги Подъезд к с. Большая Елань (0км+006м)	до границы п. Тюменск (3км +073м)	3,067	V	3,067
	Подъезд к п.Тюменск	Усольский	от северо-восточной границы п. Тюменск (3км+483м)	до примыкания к полосе отвода на 9 км автодороги Тельма-Раздолье (7км + 748м)	4,265	V	4,265
25 ОП МЗ 25Н-485	**Подъезд к д. Сапиновка**	**Усольский**	**от примыкания к полосе отвода на 7,894 км автодороги Усолье-Ершовка (0км + 008м)**	**до юго-восточной границы д. Сапиновка (7км + 609м)**	**7,601**	**V**	**7,601**
25 ОП МЗ 25Н-486	**Подъезд к с.Биликтуй**	**Усольский**	**от примыкания к полосе отвода на 1830 км автодороги «Байкал» М-53 (0км+120м)**	**до северо-западной границы с. Биликтуй (1км+224м)**	**1,104**	**V**	**1,104**
25 ОП МЗ 25Н-487	**Подъезд к с.Большая Елань**	**в том числе**	**от примыкания к полосе отвода на 1832 км автодороги «Байкал» М-53 (0км+109м)**	**до примыкания к полосе отвода на 19 км автодороги Тельма-Раздолье (13км+060м)**	**9,715**	**IV**	**9,715**
	Подъезд к с.Большая Елань	Усольский	от примыкания к полосе отвода на 1832 км автодороги «Байкал» М-53 (0км+109м)	от восточной границы с. Большая Елань (8 км+915 м)	8,806	IV	8,806
	Выезд на автодорогу Тельма-Раздолье	Усольский	от км 8+398 м. автодороги Подъезд к с.Большая Елань	до примыкания к полосе отвода на 15км автодороги Тельма-Раздолье	0,909	IV	0,909
25 ОП МЗ 25Н-488	**Подъезд к с.Мальта**	**Усольский**	**от примыкания к полосе отвода на 1799 км автодороги «Байкал» М-53 (0км+305м)**	**до восточной границы с. Мальта (0км+349м)**	**0,044**	**IV**	**0,044**
25 ОП МЗ 25Н-489	**Сосновка-Белогорск**	**Усольский**	**от примыкания к полосе отвода на 14 км автодороги Усолье-Белореченский-Мишелевка-Михайловка (0км+013м)**	**до границы п. Белогорск (2км+576м)**	**2,563**	**V**	**2,563**
25 ОП МЗ 25Н-490	**Средний-Мальта-Бадай**	**в том числе**	**от примыкания к полосе отвода на 1792 км автодороги «Байкал» М-53 (0км+080м)**	**до западной границы д. Бадай (12км+285м)**	**9,548**	**IV**	**9,548**

	Средний-Мальта-Бадай	Усольский	от примыкания к полосе отвода на 1792 км автодороги «Байкал» М-53 (0км+080м)	до железной дороги (1км+328м)	1,248	IV	1,248
	Средний-Мальта-Бадай	Усольский	от северо-восточной границы с.Мальта (3км+753м)	до примыкания к полосе отвода автодороги «Байкал» М-53 (3км+879м)	0,126	IV	0,126
	Средний-Мальта-Бадай	Усольский	от примыкания к полосе отвода автодороги «Байкал» М-53 (4км+111м)	до юго-западной границы п. Новомальтинск (5км+361м)	1,250	IV	1,250
	Средний-Мальта-Бадай (в границах п. Новомальтинск)	п. Новомальтинск	от юго-западной границы п. Новомальтинск (5км+361м)	до северо-восточной границы п. Новомальтинск (10км+307м)	4,946	IV	4,946
	Средний-Мальта-Бадай	Усольский	от северо-восточной границы п. Новомальтинск (10км+307м)	до западной границы д. Бадай (12км+285м)	1,978	IV	1,978
25 ОП МЗ 25Н-491	**ст.Тельма-Железнодорожный**	**Усольский**	**от границы п. ж/д станции Тельма (0км+482м)**	**до примыкания к полосе отвода на 1821 км автодороги «Байкал» М-53 (0 км+582 м)**	**0,100**	**V**	**0,100**
25 ОП МЗ 25Н-492	**Китой-Старая Ясачная**	**в том числе**	**от примыкания к полосе отвода на 1840 км автодороги «Байкал» М-53 (0км+114м)**	**до границы д. Старая Ясачная (6км+925м)**	**6,561**	**V**	**6,561**
	Китой-Старая Ясачная	Усольский	от примыкания к полосе отвода на 1840 км автодороги «Байкал» М-53 (0 км+114 м)	до северо-западной границы д. Китой (0 км+891 м)	0,777	V	0,777
	Китой – Старая Ясачная (в границах д. Китой)	д. Китой	от северо-западной границы д. Китой (0км+891м)	до юго-западной границы д. Китой (1км+674м)	0,783	V	0,783
	Китой – Старая Ясачная	Усольский	от юго-западной границы д. Китой (1км+674м)	до примыкания к полосе отвода на 1844 км автодороги «Байкал» М-53 (6км+257м)	4,583	V	4,583
	Китой – Старая Ясачная	Усольский	от примыкания к полосе отвода на 1844 км автодороги «Байкал» М-53 (6км+507м)	до границы д. Старая Ясачная (6км+925м)	0,418	V	0,418
25 ОП МЗ 25Н-493	**Тельма-Раздолье**	**Усольский**	**от примыкания к полосе отвода на 1816 км автодороги «Байкал» М-52**	**п.Раздолье**	**59,970**	**IV/V**	**23,434/ 36,536**
25 ОП МЗ 25Н-494	**Усолье-Белореченский-Мишелевка-Михайловка**	**в том числе**	**от путепровода через железную дорогу в 243 м от примыкания к автодороге «Байкал» М-53 на 1801 км (0км+043м)**	**до примыкания к полосе отвода на км 1770+950 автодороги М-53 «Байкал» (км 46+749)**	**47,354**	**IV**	**47,354**
	Усолье-Белореченский-Мишелевка-Михайловка	Усольский	от путепровода через железную дорогу в 243 м от примыкания к автодороге «Байкал» М-53 на 1801 км (0км+043м)	до юго-восточной границы р.п. Белореченский (3км+713м)	3,670	IV	3,670
	Усолье-Белореченский-Мишелевка-Михайловка (в границах р.п. Белореченский)	р.п. Белореченский	от юго-восточной границы р.п. Белореченский (3км+713м)	до границы р.п. Белореченский (5км+013м)	1,300	IV	1,948
	Усолье-Белореченский-Мишелевка-Михайловка (в границах р.п. Белореченский)	р.п. Белореченский	от км 4+485 м. автодороги Усолье-Белореченский-Мишелевка-Михайловка	до км 5+133 м. автодороги Усолье-Белореченский-Мишелевка-Михайловка	0,648	IV	0,648
	Усолье-Белореченский-Мишелевка-Михайловка	Усольский	от границы р.п. Белореченский (5км+013м)	до восточной границы с. Сосновка (12км+917м)	7,904	IV	7,904
	Усолье-Белореченский-Мишелевка-Михайловка (в границах с. Сосновка)	с. Сосновка	от восточной границы с. Сосновка (12км+917м)	до границы с. Сосновка (14км+421м) по ул.Трактовой	1,504	IV	1,504

	Усолье-Белореченский-Мишелевка-Михайловка	Усольский	от границы с. Сосновка (14км+421м) по ул.Трактовой	до южной границы р.п. Мишелевка (30км+863м)	16,442	IV	16,442
	Усолье-Белореченский-Мишелевка-Михайловка (в границах р.п. Мишелевка)	р.п. Мишелевка	от южной границы р.п. Мишелевка (30км+863м)	до северной границы р.п. Мишелевка (36км+486м)	5,623	IV	5,623
	Усолье-Белореченский-Мишелевка-Михайловка	Черемховский	до северной границы р.п. Мишелевка км 36+486	до примыкания к полосе отвода на км 1770+950 автодороги М-53 «Байкал» (км 46+749)	10,263	IV	10,263
25 ОП МЗ 25Н-495	**Усолье-Ершовка**	**Усольский**	**от юго-западной части г. Усолье-Сибирское (0км+000м)**	**до северо-восточной границы п. Ершовка (11км+722м)**	**11,722**	**V**	**11,722**
25 ОП МЗ 25Н-496	**Целоты-Архиреевка**	**в том числе**	**от примыкания к полосе отвода на 33 км автодороги «Тельма-Раздолье» (0км+050м)**	**до западной границы д.Архиереевка (5км+168м)**	**5,118**	**V**	**5,118**
	Целоты-Архиреевка (в границах с. Целоты)	с. Целоты	от примыкания к полосе отвода на 33 км автодороги «Тельма-Раздолье» (0км+050м)	до юго-восточной границы с. Целоты (0км+925м)	0,875	V	0,875
	Целоты-Архиреевка	Усольский	от юго-восточной границы с. Целоты (0км+925м)	до западной границы д.Архиереевка (5км+168м)	4,243	V	4,243
25 ОП МЗ 25Н-497	**Бельск-»Усолье-Белореченский-Мишелевка-Михайловка»**	**в том числе**	**от примыкания к полосе отвода на км 20+410 автодороги «Новосибирск-Иркутск»-Бельск-Поморцева (км 0+020)**	**до примыкания к полосе отвода на км 1+510 автодороги Мишелевка-сан.Таежный (км 6+559)**	**6,539**	**V**	**6,539**
		Черемховский	от границы с.Бельск км 0+448	до границы Черемховского и Усольского районов (км 3+428)	2,980	V	2,980
	Бельск-»Усолье-Белореченский-Мишелевка-Михайловка» (в границах с.Бельск)	с.Бельск	от примыкания к полосе отвода на км 20+410 автодороги «Новосибирск-Иркутск»-Бельск-Поморцева (км 0+020)	до границы с.Бельск км 0+448	0,428	V	0,428
	Бельск-»Усолье-Белореченский-Мишелевка-Михайловка»	Усольский	от границы Черемховского и Усольского районов км 3+428	до примыкания к полосе отвода на км 1+510 автодороги Мишелевка-сан.Таежный (км 6+559)	3,131	V	3,131
25 ОП МЗ 25Н-498	**Подъезд к г.Ангарск**	**Усольский**	**от примыкания к полосе отвода на км 1830+940 автодороги М-53 «Байкал» (км 0+000)**	**до примыкания к полосе отвода на км 1834+956 автодороги М-53 «Байкал» (км 4+016)**	**4,016**	**IV**	**4,016**
25 ОП МЗ 25Н-499	**Железнодорожный-Тубинский**	**Усть-Илимский**	**от границы рп.Железнодорожный км 0+000**	**до км 49+924 автодороги Железнодорожный-Тубинский**	**49,924**	**V**	**49,924**
25 ОП МЗ 25Н-500	**Невон-Кеуль**	**в том числе**	**от южной границы п.Невон км 0+000**	**до км 10+522 автомобильной дороги Невон-Кеуль**	**10,522**	**IV**	**10,522**
		Усть-Илимский	от границы п.Невон км 4+168	до км 10+522 автомобильной дороги Невон-Кеуль	6,354	IV	6,354
	Невон-Кеуль (в границах п.Невон)	п.Невон	от южной границы п.Невон км 0+000	до границы п.Невон км 4+168	4,168	IV	4,168
25 ОП МЗ 25Н-501	**Подъезд к Аэропорту**	**Усть-Илимский**	**от примыкания к полосе отвода на км 10+487 автодороги Невон-Кеуль (км 0+025)**	**до территории аэропорта км 8+072**	**8,047**	**IV**	**8,047**
25 ОП МЗ 25Н-502	**Подъезд к п.Бадарминск**	**Усть-Илимский**	**от примыкания к полосе отвода на км 219+285 автодороги Братск-Усть-Илимск (км 0+054)**	**до границы п.Бадарминск км 5+422**	**5,368**	**V**	**5,368**

25 ОП МЗ 25Н-503	**Подъезд к с.Ершово**	**Усть-Илимский**	**от примыкания к полосе отвода на км 147+658 автодороги Братск-Усть-Илимск (км 0+050)**	**до км 21+346 автодороги Подъезд к с.Ершово**	**21,296**	**V**	**21,296**
25 ОП МЗ 25Н-504	**Подъезд до с.Подъеланка**	**Усть-Илимский**	**от примыкания к полосе отвода на км 117+938 автодороги Братск-Усть-Илимск (км 0+050)**	до границы с.Подъеланка км 13+779	**13,729**	**V**	**13,729**
25 ОП МЗ 25Н-505	**Тубинский-Кедровый**	**Усть-Илимский**	**от границы п.Тубинский км 0+000**	**до границы п.Кедровый км 40+841**	**40,841**	**V**	**40,841**
25 ОП МЗ 25Н-506	**Усть-Илимск-Железнодорожный**	**в том числе**	**от границы г.Усть-Илимск км 0+000**	**до здания железнодорожного вокзала рп.Железнодорожный км 4+000 (до примыкания к автодороге «От железнодорожного вокзала ст. Усть-Илимская до реки Карапчанка, включая мост» на км 0+000)**	**4,000**	**IV**	**4,000**
		Усть-Илимский	от границы г.Усть-Илимск км 0+000	до границы рп.Железнодорожный км 1+192	1,192	IV	1,192
	Усть-Илимск-Железнодорожный (в границах рп.Железнодорожный)	рп.Железнодорожный	от границы рп.Железнодорожный км 1+192	до здания железнодорожного вокзала рп.Железнодорожный км 4+000 (до примыкания к автодороге «От железнодорожного вокзала ст. Усть-Илимская до реки Карапчанка, включая мост» на км 0+000)	2,808	IV	2,808
25 ОП МЗ 25Н-507	**«Вилюй»-Новоселова**	**Усть-Кутский**	**от примыкания к полосе отвода на км 52+515 автодороги «Вилюй» км 0+052**	**до границы д. Новоселова км 27+747**	**27,695**	**IV**	**27,695**
25 ОП МЗ 25Н-508	**Марково-Назарово**	**Усть-Кутский**	**от границы п. Верхнемарково км 0+000**	**до км 11+206 автодороги Марково-Назарово**	**11,206**	**IV**	**11,206**
25 ОП МЗ 25Н-509	**Подъезд к Аэропорту**	**Усть-Кутский**	**от примыкания к полосе отвода на км 9+510 автодороги «Вилюй» на участке «Обход г.Усть-Кут» (км 0+055)**	**до территории аэропорта км 7+351**	**7,296**	**IV**	**7,296**
25 ОП МЗ 25Н-510	**Подъезд к п.Верхнемарково**	**Усть-Кутский**	**от примыкания к полосе отвода на км 133+816 автодороги «Вилюй» (км 0+065)**	**до границы п. Верхнемарково км 6+305**	**6,240**	**V**	**6,240**
25 ОП МЗ 25Н-511	**Подъезд к с.Подымахино через п.Казарки**	**в том числе**	**от примыкания к полосе отвода на км 44+988 автодороги «Вилюй» (км 0+010)**	**до границы с. Подымахино км 3+956**	**3,946**	**IV**	**3,946**
		Усть-Кутский	от примыкания к полосе отвода на км 44+988 автодороги «Вилюй» (км 0+010)	до границы п. Казарки км 1+258	1,248	IV	1,248
			от границы п. Казарки км 3+412	до границы с. Подымахино км 3+956	0,544	IV	0,544
	Подъезд к с.Подымахино через Казарки (в границах п. Казарки)	п. Казарки	от границы п. Казарки км 1+258	до границы п. Казарки км 3+412	2,154	IV	2,154
25 ОП МЗ 25Н-512	**Усть-Кут-Омолой (от городской черты)**	Усть-Кутский	**от границы г.Усть-Кут км 3+873**	**до км 16+204 автодороги Усть-Кут-Омолой (от городской черты)**	**12,331**	**IV**	**12,331**
25 ОП МЗ 25Н-513	**Усть-Кут-Турука (от городской черты)**	**Усть-Кутский**	**От границы г. Усть-Кут км 8+421**	**до границы с. Турука км 21+377**	**12,956**	**V**	**12,956**
25 ОП МЗ 25Н-514	**Балаганск-Усть-Уда**	**Усть-Удинский**	**от примыкания к полосе отвода на км 80+766 автодороги «Залари-Жигалово» (км 0+000)**	**до границы п.Усть-Уда км 11+351**	**11,351**	**IV**	**11,351**

25 ОП МЗ 25Н-515	**Аносово-Аталанка (зимник)**	**Усть-Удинский**	**от примыкания к полосе отвода на км 79+199 автодороги Средняя Муя-Аносово км 0+054**	**до границы с. Аталанка км 26+241**	**26,231**	**зимник**	**26,231**
25 ОП МЗ 25Н-516	**Аталанка-Карда (зимник)**	**Усть-Удинский**	**от примыкания к полосе отвода на км 16+040 автодороги Аносово-Аталанка (зимник) км 0+010**	**до границы д. Карда км 33+429**	**33,419**	**зимник**	**33,419**
25 ОП МЗ 25Н-517	**«Залари-Жигалово»-Средняя Муя**	**Усть-Удинский**	**от примыкания к полосе отвода на км 132+070 автодороги Залари-Жигалово (км 0+045)**	**до границы с. Средняя Муя км 21+073**	**21,028**	**V**	**21,028**
25 ОП МЗ 25Н-518	**Молька-Податовская**	**в том числе**	**от примыкания к ул. Амурская с. Молька км 0+000**	**до границы д. Податовская км 1+502**	**1,437**	**IV**	**1,437**
		Усть-Удинский	от примыкания к полосе отвода на км 245+090 автодороги Иркутск-Оса-Усть-Уда км 0+814	до границы д. Податовская км 1+502	0,688	IV	0,688
	Молька-Податовская (в границах с. Молька)	с. Молька	от примыкания к ул. Амурская с. Молька км 0+000	до примыкания к полосе отвода на км 245+090 автодороги Иркутск-Оса-Усть-Уда км 0+749	0,749	IV	0,749
25 ОП МЗ 25Н-519	**Новая Уда-Усть-Малой**	**в том числе**	**от примыкания к полосе отвода на км 5+837 автодороги Подъезд к с. Новая Уда км 0+000**	**до границы д. Усть-Малой км 9+621**	**9,621**	**IV**	**9,621**
		Усть-Удинский	от границы с. Новая Уда км 1+145	до границы д. Усть-Малой км 9+621	8,476	IV	8,476
	Новая Уда-Усть-Малой (в границах с. Новая Уда)	с. Новая Уда	от примыкания к полосе отвода на км 5+837 автодороги Подъезд к с. Новая Уда км 0+000	до границы с. Новая Уда км 1+145	1,145	IV	1,145
25 ОП МЗ 25Н-520	**Карда-Подволочное (зимник)**	**Усть-Удинский**	**от примыкания к полосе отвода на км 33+096 автодороги Аталанка-Карда (зимник) км 0+010**	**до границы с. Подволочное км 38+386**	**38,376**	**зимник**	**38,376**
25 ОП МЗ 25Н-521	**Подъезд к п. Бурундуйский**	**Усть-Удинский**	**от примыкания к полосе отвода на км 138+775 автодороги Залари-Жигалово км 0+022**	**до границы п. Бурундуйский км 3+521**	**3,499**	**V**	**3,499**
25 ОП МЗ 25Н-522	**Подъезд к д. Долганова**	**Усть-Удинский**	**от примыкания к полосе отвода на км 235+854 автодороги Иркутск-Оса-Усть-Уда км 0+032**	**до границы д. Долганова км 3+013**	**2,981**	**IV**	**2,981**
25 ОП МЗ 25Н-523	**Подъезд к с. Малышевка**	**Усть-Удинский**	**от примыкания к полосе отвода на км 228+605 автодороги Иркутск-Оса-Усть-Уда км 0+099**	**до примыкания улицы Луговая с. Малышевка км 0+862**	**0,763**	**IV**	**0,763**
25 ОП МЗ 25Н-524	**Подъезд к с. Новая Уда**	**в том числе**	**от примыкания к полосе отвода на км 115+791 автодороги Залари-Жигалово км 0+037**	**до примыкания к полосе отвода на км 0+000 автодороги Новая-Уда-Усть-Малой км 5+837**	**5,800**	**IV**	**5,800**
		Усть-Удинский	от примыкания к полосе отвода на км 115+791 автодороги Залари-Жигалово км 0+037	до границы с. Новая Уда км 4+922	4,885	IV	4,885
	Подъезд к с. Новая Уда (в границах с. Новая Уда)	с. Новая Уда	от границы с. Новая Уда км 4+922	до примыкания к полосе отвода на км 0+000 автодороги Новая-Уда-Усть-Малой км 5+837	0,915	IV	0,915
25 ОП МЗ 25Н-525	**Подъезд к д. Халюты, д. Ясачная Хайрюзовка**	**Усть-Удинский**	**от примыкания к полосе отвода на км 238+964 автодороги Иркутск-Оса-Усть-Уда км 0+039**	**до границы д. Халюты км 1+964**	**1,925**	**V**	**1,925**

25 ОП МЗ 25Н-526	**Средняя Муя-Аносово (зимник)**	**Усть-Удинский**	**от примыкания к полосе отвода на км 19+265 автодороги «Залари-Жигалово»-Средняя Муя км 0+075**	**до границы с. Аносово км 90+014**	**89,939**	**зимник**	**89,939**
25 ОП МЗ 25Н-527	**Усть-Уда-Светлолобово**	**в том числе**	**от примыкания к полосе отвода на км 6+953 автодороги Усть-Уда-Юголок-Балаганка км 0+016**	**до границы с. Светлолобово км 21+217**	**21,201**	**IV**	**21,201**
		Усть-Удинский	от примыкания к полосе отвода на км 6+953 автодороги Усть-Уда-Юголок-Балаганка км 0+016	до границы д. Михайловщина км 7+912	20,413	IV	20,413
			от границы д. Михайловщина км 8+700	до границы с. Светлолобово км 21+217			
	Усть-Уда-Светлолобово (в границах д. Михайловщина)	д. Михайловщина	от границы д. Михайловщина км 7+912	до границы д. Михайловщина км 8+700	0,788	IV	0,788
25 ОП МЗ 25Н-528	**Усть-Уда-Юголок-Балаганка**	**в том числе**	**от примыкания к полосе отвода на км 1+706 автодороги Подъезд к п. Усть-Уда км 0+000**	**до примыкания к полосе отвода на км 95+869 автодороги Залари-Жигалово км 43+808**	**43,808**	**IV**	**43,808**
		Усть-Удинский	от границы п. Усть-Уда км 3+325	до границы д. Кижа км 29+769	37,135	IV	37,135
			от границы д. Кижа км 30+574	до границы с. Балаганка км 36+294			
			от границы с. Балаганка км 38+837	до примыкания к полосе отвода на км 95+869 автодороги Залари-Жигалово км 43+808			
	Усть-Уда-Юголок-Балаганка (в границах п. Усть-Уда)	п. Усть-Уда	от примыкания к полосе отвода на км 1+706 автодороги Подъезд к п. Усть-Уда км 0+000	до границы п. Усть-Уда км 3+325	3,325	IV	3,325
	Усть-Уда-Юголок-Балаганка (в границах д. Кижа)	д. Кижа	от границы д. Кижа км 29+769	до границы д. Кижа км 30+574	0,805	IV	0,805
	Усть-Уда-Юголок-Балаганка (в границах с. Балаганка)	с. Балаганка	от границы с. Балаганка км 36+294	до границы с. Балаганка км 38+837	2,543	IV	2,543
25 ОП МЗ 25Н-529	**Западный подъезд к г.Черемхово**	**Черемховский**	**от примыкания к полосе отвода на км 1736+118 а/д М-53 «Байкал» (км 0+100)**	**до границы полосы отвода ОАО «РЖД» в районе ж/д переезда ст. Жаргон км 5+876**	**5,776**	**IV**	**5,776**
25 ОП МЗ 25Н-530	**Южный подъезд к г.Черемхово**	**Черемховский**	**от примыкания к полосе отвода на км 1753+812 а/д М-53 «Байкал» (км 0+400)**	**до км 2+543 а/д Южный подъезд к г. Черемхово**	**2,143**	**IV**	**2,143**
25 ОП МЗ 25Н-531	**Черемхово-Свирск**	**в том числе**	**от границы городской черты г.Черемхово км 0+000**	**до границы п.Молочное км 0+874**	**16,066**	**IV**	**16,066**
		Черемховский	от границы городской черты г.Черемхово км 0+000	до примыкания к полосе отвода на км 0+000 автодороги Молочное-»Михайловка-Березовка» км 15+214	11,273	IV	11,273
		г. Черемхово	от границы г. Черемхово км 4+160	до границы г. Черемхово км 5+966	1,806	IV	1,806
		д. Петровка	от границы д. Петровка км 5+966	до границы д. Петровка км 6+992	1,026	IV	1,026
		с. Зерновое	от границы с. Зерновое км 9+645	до границы с. Зерновое км 10+732	1,087	IV	1,087
	Черемхово-Свирск (в границах п.Молочное)	п.Молочное	от примыкания к полосе отвода на км 15+214 автодороги Черемхово-Свирск (км 0+000)	до границы п.Молочное км 0+874	0,874	IV	0,874
25 ОП МЗ 25Н-532	**«Новосибирск-Иркутск»-Бельск-Поморцева**	**в том числе**	**от примыкания к полосе отвода на км 1754+080 транспортной развязки автодороги М-53 «Байкал» (км 0+095)**	**до границы д.Поморцева км 47+666**	**47,439**	**V**	**47,439**

		Черемховский	от примыкания к полосе отвода на км 1754+080 транспортной развязки автодороги М-53 «Байкал» (км 0+095)	до границы с.Верхний Булай км 2+191	2,096	V	2,096
			от границы с.Верхний Булай км 3+370	до границы д.Ключи км 11+767	8,397		8,397
			от границы д.Ключи км 12+609	до границы с.Бельск км 19+746	7,137		7,137
			от паромной переправы через р.Белая км 23+289	до границы д.Лохово км 27+700	4,411		4,411
			от границы д.Лохово км 29+627	до границы д.Поморцева км 47+666	18,039		18,039
	«Новосибирск-Иркутск»-Бельск-Поморцева (в границах с.Верхний Булай)	с.Верхний Булай	от границы с.Верхний Булай км 2+191	до границы с.Верхний Булай км 3+370	1,179	V	1,179
	«Новосибирск-Иркутск»-Бельск-Поморцева (в границах д.Ключи)	д.Ключи	от границы д.Ключи км 11+767	до границы д.Ключи км 12+609	0,842	V	0,842
	«Новосибирск-Иркутск»-Бельск-Поморцева (в границах с.Бельск)	с.Бельск	от границы с.Бельск км 19+746	до паромной переправы через р.Белая км 23+157	3,411	V	3,411
	«Новосибирск-Иркутск»-Бельск-Поморцева (в границах д.Лохово)	д.Лохово	от границы д.Лохово км 27+700	до границы д.Лохово км 29+627	1,927	V	1,927
25 ОП МЗ 25Н-533	**Балухарь-Федяево**	**Черемховский**	**от примыкания к полосе отвода на км 20+413 автодороги Рысево-Каменно-Ангарск (км 0+044)**	**до границы ур.Федяево км 5+554**	**5,510**	**V**	**5,510**
25 ОП МЗ 25Н-534	**Верхний Булай-Лохово-Нены**	**в том числе**	**от примыкания к полосе отвода на км 2+753 автодороги «Новосибирск-Иркутск»-Бельск-Поморцева (км 0+023)**	**до примыкания к полосе отвода на км 18+545 автодороги Черемхово-Голуметь-Онот (км 18+915)**	**18,853**	**IV**	**18,853**
		Черемховский	от границы с.Верхний Булай км 2+491	до границы д.Искра км 3+221	0,730	IV	0,730
			от границы д.Искра км 3+574	до границы д.Козлова км 8+239	4,665		4,665
			от границы д.Козлова км 9+149	до границы с.Лохово км 11+926	2,777		2,777
			от границы с.Лохово км 12+690	до границы д.Нены км 18+773	6,083		6,083
	Верхний Булай-Лохово-Нены (в границах с.Верхний Булай)	с.Верхний Булай	от примыкания к полосе отвода на км 2+753 автодороги «Новосибирск-Иркутск»-Бельск-Поморцева (км 0+023)	до границы с.Верхний Булай км 2+491	2,468	IV	2,468
	Верхний Булай-Лохово-Нены (в границах д.Искра)	д.Искра	от границы д.Искра км 3+221	до границы д.Искра км 3+574	0,353	IV	0,353
	Верхний Булай-Лохово-Нены (в границах д.Козлова)	д.Козлова	от границы д.Козлова км 8+239	до границы д.Козлова км 9+149	0,910	IV	0,910
	Верхний Булай-Лохово-Нены (в границах с.Лохово)	с.Лохово	от границы с.Лохово км 11+965	до границы с.Лохово км 12+690	0,725	IV	0,725
	Верхний Булай-Лохово-Нены (в границах д.Нены)	д.Нены	от границы д.Нены км 18+773	до примыкания к полосе отвода на км 18+545 автодороги Черемхово-Голуметь-Онот (км 18+915)	0,142	IV	0,142
25 ОП МЗ 25Н-535	**Восточный-Касьяновка-Михайловка**	**в том числе**	**от примыкания к полосе отвода на км 3+676 автодороги Черемхово-Свирск (км 0+038)**	**до примыкания к полосе отвода на км 0+000 Михайловка-Березовка (км 15+123)**	**13,498**	**IV**	**12,394**
		Черемховский	от примыкания к полосе отвода на км 3+676 автодороги Черемхово-Свирск (км 0+038)	до границы д.Касьяновка км 2+297	2,259	IV	2,259

			от границы д.Касьяновка км 4+979	до полосы отвода железной дороги км 13+944	8,965		8,965
			от полосы отвода железной дороги км 13+953	до примыкания к полосе отвода на км 0+000 Михайловка-Березовка (км 15+123)	1,170		1,170
	Восточный-Касьяновка-Михайловка (в границах д.Касьяновка)	д.Касьяновка	от границы д.Касьяновка км 3+875	до границы д.Касьяновка км 4+979	1,104	IV	1,104
25 ОП МЗ 25Н-536	**Гавриловская-Жернакова-Герасимова**	**в том числе**	**от примыкания к полосе отвода на км 21+238 автодороги Жмурова-Парфеново-Средняя (км 0+013)**	**до границы д.Герасимова км 3+142**	**3,129**	**V**	**3,129**
		Черемховский	от примыкания к полосе отвода на км 21+238 автодороги Жмурова-Парфеново-Средняя (км 0+013)	до границы д.Жернакова км 1+114	1,101	V	1,101
			от границы д.Жернакова км 2+248	до границы д.Герасимова км 3+142	0,894		0,894
	Гавриловская-Жернакова-Герасимова (в границах д.Жернакова)	д.Жернакова	от границы д.Жернакова км 1+114	до границы д.Жернакова км 2+248	1,134	V	1,134
25 ОП МЗ 25Н-537	**Голуметь-Новостройка**	**в том числе**	**от примыкания к полосе отвода на км 2+425 автодороги Голуметь-Хандагай (км 0+019)**	**до границы п.Новостройка км 37+308**	**37,289**	**V**	**37,289**
		Черемховский	от примыкания к полосе отвода на км 2+425 автодороги Голуметь-Хандагай (км 0+019)	до границы д.Баталаева км 1+837	1,818	V	1,818
			от границы д.Баталаева км 2+669	до границы с.Инга км 27+008	24,339		24,339
			от границы с.Инга км 29+895	до границы п.Чернушка 2-я км 32+657	2,762		2,762
			от границы п.Чернушка 2-я км 33+411	до границы п.Новостройка км 37+308	3,897		3,897
	Голуметь-Новостройка (в границах д.Баталаева)	д.Баталаева	от границы д.Баталаева км 1+837	до границы д.Баталаева км 2+669	0,832	V	0,832
	Голуметь-Новостройка (в границах с.Инга)	с.Инга	от границы с.Инга км 27+008	до границы с.Инга км 29+895	2,887	V	2,887
	Голуметь-Новостройка (в границах п.Чернушка 2-я)	п.Чернушка 2-я	от границы п.Чернушка 2-я км 32+657	до границы п.Чернушка 2-я км 33+411	0,754	V	0,754
25 ОП МЗ 25Н-538	**Голуметь-Хандагай**	**в том числе**	**от примыкания к полосе отвода на км 57+910 автодороги Черемхово-Голуметь-Онот (км 0+025)**	**до границы д.Хандагай км 20+552**	**20,527**	**V**	**20,527**
		Черемховский	от границы с.Голуметь км 1+887	до границы с.Саянское км 8+056	6,169	V	6,169
			от границы с.Саянское км 9+525	до границы уч.Индон км 11+347	1,822		1,822
			от границы уч.Индон км 12+150	до границы д.Хандагай км 20+552	8,402		8,402
	Голуметь-Хандагай (в границах с.Голуметь)	с.Голуметь	от примыкания к полосе отвода на км 57+910 автодороги Черемхово-Голуметь-Онот (км 0+025)	до границы с.Голуметь км 1+887	1,862	V	1,862
	Голуметь-Хандагай (в границах с.Саянское)	с.Саянское	от границы с.Саянское км 8+056	до границы с.Саянское км 9+525	1,469	V	1,469
	Голуметь-Хандагай (в границах уч.Индон)	уч.Индон	от границы уч.Индон км 11+347	до границы уч.Индон км 12+150	0,803	V	0,803

25 ОП МЗ 25Н-539	**Жаргон-Кирзавод**	**в том числе**	**от границы полосы отвода ОАО «РЖД» в районе ж/д переезда ст.Жаргон км 0+000**	**до примыкания к полосе отвода на км 1723+515 автодороги М-53 «Байкал» км 13+578**	**13,578**	**IV/V**	**7,919/ 5,659**
		Черемховский	от границы полосы отвода ОАО «РЖД» в районе ж/д переезда ст.Жаргон км 0+000	до границы Черемховского и Аларского районов (км 12+479)	12,479	IV/V	6,82/ 5,659
		Аларский	от границы Черемховского и Аларского районов (км 12+479)	до примыкания к полосе отвода на км 1723+515 автодороги М-53 «Байкал» км 13+578	1,099	IV	1,099
25 ОП МЗ 25Н-540	**Жмурова-Парфеново-Средняя**	**в том числе**	**от примыкания к полосе отвода на км 9+151 автодороги Черемхово-Голуметь-Онот (км 0+020)**	**до границы д.Русская Аларь км 28+248**	**28,228**	**IV / V**	**24,900/ 4,128**
		Черемховский	от примыкания к полосе отвода на км 9+151 автодороги Черемхово-Голуметь-Онот (км 0+020)	до границы с.Лохово км 6+450	6,430	IV / V	17,497/ 1,146
			от границы с.Лохово км 9+713	до границы д.Табук км 10+788	1,075		
			от границы д.Табук км 11+580	до границы д.Сарапулова км 15+532	3,952		
			от границы с.Парфеново км 17+624	до границы д.Малая Ленская км 17+802	0,178		
			от границы д.Малая Ленская км 18+732	до границы д.Гавриловская км 19+708	0,976		
			от границы д.Гавриловская км 20+034	до границы д.Русская Аларь км 26+066	6,032		
	Жмурова-Парфеново-Средняя (в границах с.Лохово)	с.Лохово	от границы с.Лохово км 6+450	до границы с.Лохово км 9+713	3,263	IV	3,263
	Жмурова-Парфеново-Средняя (в границах д.Табук)	д.Табук	от границы д.Табук км 10+788	до границы д.Табук км 11+580	0,792	IV	0,792
	Жмурова-Парфеново-Средняя (в границах д.Сарапулова)	д.Сарапулова	от границы д.Сарапулова км 15+532	до границы д.Сарапулова км 16+261	0,729	IV	0,729
	Жмурова-Парфеново-Средняя (в границах с.Парфеново)	с.Парфеново	от границы с.Парфеново км 16+261	до границы с.Парфеново км 17+624	1,363	IV	1,363
	Жмурова-Парфеново-Средняя (в границах д.Малая Ленская)	д.Малая Ленская	от границы д.Малая Ленская км 17+802	до границы д.Малая Ленская км 18+732	0,930	IV	0,930
	Жмурова-Парфеново-Средняя (в границах д.Гавриловская)	д.Гавриловская	от границы д.Гавриловская км 19+708	до границы д.Гавриловская км 20+034	0,326	IV	0,326
	Жмурова-Парфеново-Средняя (в границах д.Русская Аларь)	д.Русская Аларь	от границы д.Русская Аларь км 26+066	до границы д.Русская Аларь км 28+248	2,182	V	2,182
25 ОП МЗ 25Н-541	**Искра-Протасова**	**в том числе**	**от примыкания к полосе отвода на км 3+164 автодороги Верхний Булай-Лохово-Нены (км 0+022)**	**до примыкания к полосе отвода на км 3+368 автодороги Козлова-Протасова-Белькова (км 4+180)**	**4,158**	**V**	**4,158**

		Черемховский	от примыкания к полосе отвода на км 3+164 автодороги Верхний Булай-Лохово-Нены (км 0+022)	до границы д.Искра км 0+160	0,138	V	0,138
			от границы д.Искра км 0+931	до примыкания к полосе отвода на км 3+368 автодороги Козлова-Протасова-Белькова (км 4+180)	3,249	V	3,249
	Искра-Протасова (в границах д.Искра)	д.Искра	от границы д.Искра км 0+160	до границы д.Искра км 0+931	0,771	V	0,771
25 ОП МЗ 25Н-542	**Ключи-Елань**	**Черемховский**	**от примыкания к полосе отвода на км 13+265 автодороги «Новосибирск-Иркутск»-Бельск-Поморцева (км 0+022)**	**до границы д.Елань км 1+755**	**1,733**	**V**	**1,733**
25 ОП МЗ 25Н-543	**Козлова-Протасова-Белькова**	**в том числе**	**от примыкания к полосе отвода на км 8+740 автодороги Верхний Булай-Лохово-Нены (км 0+020)**	**до границы д.Белькова км 6+536**	**6,516**	**V**	**6,516**
		Черемховский	от границы д.Козлова км 1+108	до границы д.Протасова км 4+160	3,052	V	3,052
			от границы д.Протасова км 4+637	до границы д.Белькова км 6+536	1,899		1,899
	Козлова-Протасова-Белькова (в границах д.Козлова)	д.Козлова	от примыкания к полосе отвода на км 8+740 автодороги Верхний Булай-Лохово-Нены (км 0+020)	до границы д.Козлова км 1+108	1,088	V	1,088
	Козлова-Протасова-Белькова (в границах д.Протасова)	д.Протасова	от границы д.Протасова км 4+160	до границы д.Протасова км 4+637	0,477	V	0,477
25 ОП МЗ 25Н-544	**Старый Кутугун-Шубина**	**в том числе**	**от примыкания к полосе отвода на км 14+645 автодороги Рысево-Каменно-Ангарск (км 0+026)**	**до границы д.Шубина км 1+997**	**1,971**	**IV**	**1,971**
		Черемховский	от границы д.Старый Кутугун км 0+450	до границы д.Шубина км 1+997	1,547	IV	1,547
	Старый Кутугун-Шубина (в границах д.Старый Кутугун)	д.Старый Кутугун	от примыкания к полосе отвода на км 14+645 автодороги Рысево-Каменно-Ангарск (км 0+026)	до границы д.Старый Кутугун км 0+450	0,424	IV	0,424
25 ОП МЗ 25Н-545	**Михайловка-Березовка**	**Черемховский**	**от примыкания к полосе отвода на км 15+123 автодороги Восточный-Касьяновка-Михайловка (км 0+000)**	**до границы п.Березовка км 5+077**	**5,077**	**V**	**5,077**
25 ОП МЗ 25Н-546	**Молочное-»Михайловка-Березовка»**	**в том числе**	**от примыкания к полосе отвода на км 15+202 автодороги Черемхово-Свирск (км 0+021)**	**до примыкания к полосе отвода на км 3+768 автодороги Михайловка-Березовка (км 9+350)**	**9,315**	**IV/V**	**0,719/ 8,596**
		Черемховский	от границы п.Молочное км 0+611	до полосы отвода железной дороги км 5+435	4,824	IV / V	0,129/8,596
			от полосы отвода железной дороги км 5+449	до примыкания к полосе отвода на км 3+768 автодороги Михайловка-Березовка (км 9+350)	3,901		
	Молочное-»Михайловка-Березовка» (в границах п.Молочное)	п.Молочное	от примыкания к полосе отвода на км 15+202 автодороги Черемхово-Свирск (км 0+021)	до границы п.Молочное км 0+611	0,590	IV	0,590
25 ОП МЗ 25Н-547	**Нижняя Иреть-Тальники-Тунгуска**	**в том числе**	**от примыкания к полосе отвода на км 42+901 автодороги Черемхово-Голуметь-Онот (км 0+055)**	**до границы с.Тунгуска км 70+572**	**70,517**	**V**	**70,517**

		Черемховский	от примыкания к полосе отвода на км 42+901 автодороги Черемхово-Голуметь-Онот (км 0+055)	до границы с.Тальники км 27+611	27,556	V	27,556
			от границы с.Тальники км 30+764	до границы п.Юлинск км 33+296	2,532		2,532
			от границы п.Юлинск км 33+884	до границы п.Мото-Бодары км 56+257	22,373		22,373
			от границы п.Мото-Бодары км 56+724	до границы с.Тунгуска км 70+572	13,848		13,848
	Нижняя Иреть-Тальники-Тунгуска (в границах с.Тальники)	с.Тальники	от границы с.Тальники км 27+611	до границы с.Тальники км 30+764	3,153	V	3,153
	Нижняя Иреть-Тальники-Тунгуска (в границах п.Юлинск)	п.Юлинск	от границы п.Юлинск км 33+296	до границы п.Юлинск км 33+884	0,588	V	0,588
	Нижняя Иреть-Тальники-Тунгуска (в границах п.Мото-Бодары)	п.Мото-Бодары	от границы п.Мото-Бодары км 56+257	до границы п.Мото-Бодары км 56+724	0,467	V	0,467
25 ОП МЗ 25Н-548	**Новогромово-Катом**	**в том числе**	**от примыкания к полосе отвода на км 1+965 автодороги Западный подъезд к г.Черемхово (км 0+098)**	**до дома № 4 по ул.Тополинная д.Катом км 8+837**	**8,110**	**IV/V**	**4,601/ 3,937**
		Черемховский	от примыкания к полосе отвода на км 1+965 автодороги Западный подъезд к г.Черемхово (км 0+098)	до границы с.Новогромово км 0+286	0,188	IV/V	1,151/ 3,509
			от границы с.Новогромово км 2+182	до примыкания к полосе отвода на км 1735+400 автодороги М-53 «Байкал»(км 2+842)	0,660		
			от границы д.Шаманаева км 4+597	до границы д.Катом км 8+409	3,812		
	Новогромово-Катом (в границах с.Новогромово)	с.Новогромово	от границы с.Новогромово км 0+286	до границы с.Новогромово км 2+182	1,896	IV	1,896
	Новогромово-Катом (в границах д.Шаманаева)	д.Шаманаева	от примыкания к полосе отвода на км 1735+400 автодороги М-53 «Байкал» (км 3+043)	до границы д.Шаманаева км 4+597	1,554	IV	1,554
25 ОП МЗ 25Н-549	**Парфеново-Сутупова-Мотова**	**в том числе**	**от примыкания к полосе отвода на км 16+844 автодороги Жмурова-Парфеново-Средняя (км 0+022)**	**до границы д.Мотова км 15+647**	**15,625**	**V**	**15,625**
		Черемховский	от границы с.Парфеново км 1+443	до границы з.Тарбажи км 2+074	0,631	V	0,631
			от границы з.Тарбажи км 2+764	до границы д.Савинская км 4+627	1,863		1,863
			от границы д.Савинская км 5+813	до границы д.Сутупова км 5+889	0,076		0,076
			от границы д.Сутупова км 7+044	до границы д.Мотова км 15+647	8,603		8,603
	Парфеново-Сутупова-Мотова (в границах с.Парфеново)	с.Парфеново	от примыкания к полосе отвода на км 16+844 автодороги Жмурова-Парфеново-Средняя (км 0+022)	до границы с.Парфеново км 1+443	1,421	V	1,421
	Парфеново-Сутупова-Мотова (в границах з.Тарбажи)	з.Тарбажи	от границы з.Тарбажи км 2+074	до границы з.Тарбажи км 2+764	0,690	V	0,690
	Парфеново-Сутупова-Мотова (в границах д.Савинская)	д.Савинская	от границы д.Савинская км 4+627	до границы д.Савинская км 5+813	1,186	V	1,186
	Парфеново-Сутупова-Мотова (в границах д.Сутупова)	д.Сутупова	от границы д.Сутупова км 5+889	до границы д.Сутупова км 7+044	1,155	V	1,155

25 ОП МЗ 25Н-550	**Подъезд к д.Бажей**	**Черемховский**	**от примыкания к полосе отвода на км 35+448 автодороги Черемхово-Голуметь-Онот (км 0+020)**	**до границы д.Бажей км 1+894**	**1,874**	**V**	**1,874**
25 ОП МЗ 25Н-551	**Подъезд к д.Герасимова**	**в том числе**	**от примыкания к полосе отвода на км 16+814 автодороги Жмурова-Парфеново-Средняя (км 0+024)**	**до автобусной остановки по ул.Центральная д.Герасимова км 5+075**	**5,051**	**V**	**5,051**
		Черемховский	от границы с.Парфеново км 0+883	до границы д.Герасимова км 4+464	3,581	V	3,581
	Подъезд к д.Герасимова (в границах с.Парфеново)	с.Парфеново	от примыкания к полосе отвода на км 16+814 автодороги Жмурова-Парфеново-Средняя (км 0+024)	до границы с.Парфеново км 0+883	0,859	V	0,859
	Подъезд к д.Герасимова (в границах д.Герасимова)	д.Герасимова	от границы д.Герасимова км 4+464	до автобусной остановки по ул.Центральная д.Герасимова км 5+075	0,611	V	0,611
25 ОП МЗ 25Н-552	**Подъезд к з.Гусева**	**в том числе**	**от дома № 33 по ул.Солнечная с.Нижняя Иреть км 0+000**	**до границы з.Гусева км 2+793**	**2,793**	**V**	**2,793**
		Черемховский	от границы с.Нижняя Иреть км 1+384	до границы з.Гусева км 2+793	1,409	V	1,409
	Подъезд к з.Гусева (в границах с.Нижняя Иреть)	с.Нижняя Иреть	от дома № 33 по ул.Солнечная с.Нижняя Иреть км 0+000	до границы с.Нижняя Иреть км 1+384	1,384	V	1,384
25 ОП МЗ 25Н-553	**Подъезд к д.Гымыль**	**Черемховский**	**от примыкания к полосе отвода на км 1+532 автодороги Подъезд к д.Топка (км 0+020)**	**до границы д.Гымыль км 0+875**	**0,855**	**V**	**0,855**
25 ОП МЗ 25Н-554	**Подъезд к д.Жалгай**	**Черемховский**	**от примыкания к полосе отвода на км 6+388 автодороги Голуметь-Хандагай (км 0+020)**	**до границы д.Жалгай км 8+209**	**8,189**	**V**	**8,189**
25 ОП МЗ 25Н-555	**Подъезд к д.Малиновка**	**Черемховский**	**от примыкания к полосе отвода на км 1729+280 автодороги М-53 «Байкал» (км 0+102)**	**до границы д.Малиновка км 0+208**	**0,106**	**V**	**0,106**
25 ОП МЗ 25Н-556	**Подъезд к п.Полежаева**	**Черемховский**	**от примыкания к полосе отвода на км 66+645 автодороги Черемхово-Голуметь-Онот (км 0+020)**	**до границы п.Полежаева км 0+140**	**0,120**	**V**	**0,120**
25 ОП МЗ 25Н-557	**Подъезд к д.Топка**	**Черемховский**	**от примыкания к полосе отвода на км 24+606 автодороги Жмурова-Парфеново-Средняя (км 0+025)**	**до границы д.Топка км 2+679**	**2,654**	**V**	**2,654**
25 ОП МЗ 25Н-559	**Подъезд к д.Худорожкина**	**Черемховский**	**от примыкания к полосе отвода на км 1768+020 автодороги М-53 «Байкал» (км 0+102)**	**до границы д.Худорожкина км 0+602**	**0,500**	**IV**	**0,500**
25 ОП МЗ 25Н-560	**Подъезд к с.Узкий Луг**	**в том числе**	**от примыкания к полосе отвода на км 1772+490 автодороги М-53 «Байкал» (км 0+104)**	**до примыкания к полосе отвода на км 0+000 автодороги Узкий Луг-»Усолье-Белореченский-Мишелевка-Михайловка» (км 5+384)**	**5,280**	**IV / V**	**2,636 / 2,748**
		Черемховский	от примыкания к полосе отвода на км 1772+490 автодороги М-53 «Байкал» (км 0+104)	до границы с.Узкий Луг км 3+928	3,824	IV / V	2,636/ 1,188
	Подъезд к с.Узкий Луг (в границах с.Узкий Луг)	с.Узкий Луг	от границы с.Узкий Луг км 3+928	до примыкания к полосе отвода на км 0+000 автодороги Узкий Луг-»Усолье-	1,456	V	1,456

				Белореченский-Мишелевка-Михайловка» (км 5+384)			
25 ОП МЗ 25Н-561	**Рысево-Каменно-Ангарск**	**в том числе**	**от примыкания к полосе отвода на км 1+248 автодороги Жаргон-Кирзавод (км 0+021)**	**до границы с.Каменно-Ангарск км 31+662**	**31,619**	**IV/V**	**10,258/ 21,952**
		Черемховский	от примыкания к полосе отвода на км 1+248 автодороги Жаргон-Кирзавод (км 0+021)	до границы с.Рысево км 0+685	0,664	IV/V	6,532/ 19,426
			от границы с.Рысево км 1+619	до полосы отвода железной дороги км 5+012	3,393		
			от полосы отвода железной дороги км 5+034	до границы д.Белобородова км 5+159	0,125		
			от границы д.Белобородова км 6+160	до границы д.Старый Кутугун км 14+030	7,870		
			от границы д.Старый Кутугун км 15+175	до границы д.Балухарь км 18+460	3,285		
			от границы д.Балухарь км 21+041	до границы с.Каменно-Ангарск км 31+662	10,621		
	Рысево-Каменно-Ангарск (в границах с.Рысево)	с.Рысево	от границы с.Рысево км 0+685	до границы с.Рысево км 1+619	0,934	V	0,934
	Рысево-Каменно-Ангарск (в границах д.Белобородова)	д.Белобородова	от границы д.Белобородова км 5+159	до границы д.Белобородова км 6+160	1,001	V	1,001
	Рысево-Каменно-Ангарск (в границах д.Старый Кутугун)	д.Старый Кутугун	от границы д.Старый Кутугун км 14+030	до границы д.Старый Кутугун км 15+175	1,145	IV	1,145
	Рысево-Каменно-Ангарск (в границах д.Балухарь)	д.Балухарь	от границы д.Балухарь км 18+460	до границы д.Балухарь км 21+041	2,581	IV	2,581
25 ОП МЗ 25Н-562	**Рысево-Муратова**	**в том числе**	**от примыкания к полосе отвода на км 1+481 автодороги Рысево-Каменно-Ангарск (км 0+024)**	**до границы д.Муратова км 1+529**	**1,505**	**IV**	**1,505**
		Черемховский	от границы с.Рысево км 0+275	до границы д.Муратова км 1+529	1,254	IV	1,254
	Рысево-Муратова (в границах с.Рысево)	с.Рысево	от примыкания к полосе отвода на км 1+481 автодороги Рысево-Каменно-Ангарск (км 0+024)	до границы с.Рысево км 0+275	0,251	IV	0,251
25 ОП МЗ 25Н-563	**Сарапулова-Хорьки**	**в том числе**	**от примыкания к полосе отвода на км 15+800 автодороги Жмурова-Парфеново-Средняя (км 0+028)**	**до границы д.Хорьки км 3+427**	**3,399**	**V**	**3,399**
		Черемховский	от границы д.Сарапулова км 0+785	до границы д.Хорьки км 3+427	2,642	V	2,642
	Сарапулова-Хорьки (в границах д.Сарапулова)	д.Сарапулова	от примыкания к полосе отвода на км 15+800 автодороги Жмурова-Парфеново-Средняя (км 0+028)	до границы д.Сарапулова км 0+785	0,757	V	0,757
25 ОП МЗ 25Н-564	**Черемхово-Средний Булай**	**в том числе**	**от границы г.Черемхово км 0+360**	**до границы с.Средний Булай км 15+640**	**15,067**	**IV**	**15,067**
		Черемховский	от границы г.Черемхово км 0+360	до границы с.Алехино км 1+476	1,116	IV	1,116
			от полосы отвода железной дороги км 2+692	до границы д.Заморская км 11+149	8,457		8,457
			от примыкания к полосе отвода на км 1761+320 автодороги М-53 «Байкал» (км 12+728)	до границы с.Средний Булай км 15+640	2,912		2,912

	Черемхово-Средний Булай (в границах с.Алехино)	с.Алехино	от границы с.Алехино км 1+476	до полосы отвода железной дороги км 2+670	1,194	IV	1,194
	Черемхово-Средний Булай (в границах д.Заморская)	д.Заморская	от границы д.Заморская км 11+149	до примыкания к полосе отвода на км 1761+320 автодороги М-53 «Байкал» (км 12+537)	1,388	IV	1,388
25 ОП МЗ 25Н-565	**Узкий Луг-»Усолье-Белореченский-Мишелевка-Михайловка»**	**в том числе**	**от примыкания к полосе отвода на км 5+374 автодороги Подъезд к с.Узкий Луг (км 0+000)**	**до примыкания к полосе отвода на км 43+366 автодороги Усолье-Белореченский-Мишелевка-Михайловка (км 3+315)**	**3,315**	**V**	**3,315**
		Черемховский	от границы с.Узкий Луг км 0+678	до примыкания к полосе отвода на км 43+366 автодороги Усолье-Белореченский-Мишелевка-Михайловка (км 3+315)	2,637	V	2,637
	Узкий Луг-»Усолье-Белореченский-Мишелевка-Михайловка» (в границах с.Узкий Луг)	с.Узкий Луг	от примыкания к полосе отвода на км 5+374 автодороги Подъезд к с.Узкий Луг (км 0+000)	до границы с.Узкий Луг км 0+678	0,678	V	0,678
25 ОП МЗ 25Н-567	**Чемодариха-Поздеева-Балухарь**	**в том числе**	**от примыкания к полосе отвода на км 8+093 автодороги Черемхово-Чемодариха-Макарьево (км 0+032)**	**до примыкания к полосе отвода на км 18+902 автодороги Рысево-Каменно-Ангарск (км 11+945)**	**11,913**	**V**	**11,913**
		Черемховский	от примыкания к полосе отвода на км 8+093 автодороги Черемхово-Чемодариха-Макарьево (км 0+032)	до границы д.Поздеева км 6+065	6,033	V	6,033
			от границы д.Поздеева км 6+933	до примыкания к полосе отвода на км 18+902 автодороги Рысево-Каменно-Ангарск (км 11+945)	5,012		5,012
	Чемодариха-Поздеева-Балухарь (в границах д.Поздеева)	д.Поздеева	от границы д.Поздеева км 6+065	до границы д.Поздеева км 6+933	0,868	V	0,868
25 ОП МЗ 25Н-568	**Черемхово-Голуметь-Онот**	**в том числе**	**от пересечения ул.Мересьева с ул.Краснопеева г.Черемхово км 0+000**	**до границы с.Онот км 103+468**	**103,079**	**IV**	**103,079**
		Черемховский	от границы г.Черемхово км 1+468	до примыкания к полосе отвода на км 1740+205 автодороги М-53 «Байкал» (км 7+087)	77,301	IV	77,301
			от примыкания к полосе отвода на км 1740+205 автодороги М-53 «Байкал» (км 7+476)	до границы д.Жмурова км 8+316			
			от границы д.Жмурова км 9+270	до границы д.Нены км 18+348			
			от границы д.Нены км 19+016	до границы Черемховского и Аларского районов км 20+129			
			от границы Черемховского и Аларского районов км 22+797	до границы Черемховского и Аларского районов км 24+720			
			от границы Черемховского и Аларского районов км 33+214	до границы с.Нижняя Иреть км 43+825			
			от границы с.Нижняя Иреть км 46+166	до границы с.Голуметь км 55+411			

			от границы с.Голуметь км 60+016	до границы д.Верхняя Иреть км 67+974			
			от границы д.Елоты км 71+573	до границы п.Ургантуй км 101+427			
			от границы п.Ургантуй км 102+408	до границы с.Онот км 103+468			
		Аларский	от границы Черемховского и Аларского районов км 20+129	до границы Черемховского и Аларского районов км 33+264	9,442	**IV**	9,442
	Черемхово-Голуметь-Онот (в границах д. Нигда)	д. Ныгда	от границы д. Ныгда км 29+539	до границы д. Ныгда км 31+259	1,720	**IV**	1,720
	Черемхово-Голуметь-Онот (в границах г.Черемхово)	г.Черемхово	от пересечения ул.Мересьева с ул.Краснопеева г.Черемхово км 0+000	до границы г.Черемхово км 1+468	1,468	IV	1,468
	Черемхово-Голуметь-Онот (в границах д.Жмурова)	д.Жмурова	от границы д.Жмурова км 8+316	до границы д.Жмурова км 9+270	0,954	IV	0,954
	Черемхово-Голуметь-Онот (в границах д.Нены)	д.Нены	от границы д.Нены км 18+348	до границы д.Нены км 19+016	0,668	IV	0,668
	Черемхово-Голуметь-Онот (в границах с.Нижняя Иреть)	с.Нижняя Иреть	от границы с.Нижняя Иреть км 43+825	до границы с.Нижняя Иреть км 46+166	2,341	IV	2,341
	Черемхово-Голуметь-Онот (в границах с.Голуметь)	с.Голуметь	от границы с.Голуметь км 55+411	до границы с.Голуметь км 60+016	4,605	IV	4,605
	Черемхово-Голуметь-Онот (в границах д.Верхняя Иреть)	д.Верхняя Иреть	от границы д.Верхняя Иреть км 67+974	до границы д.Верхняя Иреть км 69+930	1,956	IV	1,956
	Черемхово-Голуметь-Онот (в границах д.Елоты)	д.Елоты	от границы д.Елоты км 69+930	до границы д.Елоты км 71+573	1,643	IV	1,643
	Черемхово-Голуметь-Онот (в границах п.Ургантуй)	п.Ургантуй	от границы п.Ургантуй км 101+427	до границы п.Ургантуй км 102+408	0,981	IV	0,981
25 ОП МЗ 25Н-569	**Черемхово-Чемодариха-Макарьево**	**в том числе**	**от городской черты г.Черемхово км 0+944**	**до границы г.Свирск км 10+512**	**9,568**	**IV**	**9,568**
25 ОП МЗ 25Н-570	**Веселый-Кулиш**	**в том числе**	**от примыкания к полосе отвода на км 25+074 автодороги Чуна-Веселый (0+000)**	**до границы д. Кулиш км 15+713**	**15,713**	**IV**	**15,713**
		Чунский	от примыкания к полосе отвода на км 25+074 автодороги Чуна-Веселый (0+000)	до границы д.Тарея км 11+970	11,970	IV	11,970
			от границы д.Тарея км 13+014	до границы д. Кулиш км 15+713	2,699		2,699
	Веселый-Кулиш (в границах д.Тарея)	д.Тарея	от границы д.Тарея км 11+970	до границы д.Тарея км 13+014	1,044	IV	1,044
25 ОП МЗ 25Н-571	**Лесогорск-Выдрино**	**в том числе**	**от примыкания к полосе отвода на км 108+200 автодороги Тайшет-Чуна-Братск (км 0+000)**	**до границы с. Выдрино км 129+995**	**129,995**	**IV**	**129,995**
		Чунский	от примыкания к полосе отвода на км 108+200 автодороги Тайшет-Чуна-Братск (км 0+000)	до границы р.п.Лесогорск км 0+081	0,081	IV	0,081
			от границы рп.Лесогорск км 4+096	до границы п.Бидога км 5+944	1,848		1,848
			от границы п.Бидога км 7+529	до границы п.Хоняки км 10+100	2,571		2,571
			от границы п.Хоняки км 13+980	до границы п. Пионерский км 14+300	0,320		0,320
			от границы п. Пионерский км 15+944	до границы с.Бунбуй км 65+649	49,705		49,705
			от границы с.Бунбуй км 66+290	до границы с. Выдрино км 129+995	63,705	н/к	63,705
	Лесогорск-Выдрино (в границах рп.Лесогорск)	рп.Лесогорск	от границы рп.Лесогорск км 0+081	до границы рп.Лесогорск км 4+096	4,015	IV	4,015

	Лесогорск-Выдрино (в границах п.Бидога)	п.Бидога	от границы п.Бидога км 5+944	до границы п.Бидога км 7+529	1,585	IV	1,585
	Лесогорск-Выдрино (в границах п.Хоняки)	п.Хоняки	от границы п.Хоняки км 10+100	до границы п.Хоняки км 13+980	3,880	IV	3,880
	Лесогорск-Выдрино (в границах п.Пионерский)	п. Пионерский	от границы п. Пионерский км 14+300	до границы п. Пионерский км 15+944	1,644	IV	1,644
	Лесогорск-Выдрино (в границах с.Бунбуй)	с.Бунбуй	от границы с.Бунбуй км 65+649	до границы с.Бунбуй км 66+290	0,641	IV	0,641
25 ОП МЗ 25Н-572	**Паренда-Питаева**	**в том числе**	**от границы д.Паренда км 0+000**	**до км 2+762 до границы д. Питаево**	**2,762**	**V**	**2,762**
		Чунский	от границы д.Паренда 0+692	до км 2+762 до границы д. Питаево	2,070	V	2,070
	Паренда-Питаева (в границах д.Паренда)	д.Паренда	от границы д.Паренда км 0+000	до границы д.Паренда 0+692	0,692	V	0,692
25 ОП МЗ 25Н-573	**Подъезд к рп.Октябрьский**	**в том числе**	**от примыкания к полосе отвода железнодорожного пути № 6 км 0+025**	**до границы рп.Октябрьский км 9+260**	**9,235**	**IV**	**9,235**
		Чунский	от границы рп.Чунский км 0+779	до границы рп.Октябрьский км 9+260	8,481	IV	8,481
		р.п. Чунский	от примыкания к полосе отвода железнодорожного пути № 6 км 0+025	до границы р.п. Чунский км 0+779	0,754	IV	0,754
25 ОП МЗ 25Н-574	**Подъезд к п.Парчум**	**в том числе**	**от примыкания к полосе отвода на км 18+678 автодороги Лесогорск-Выдрино (км 0+025)**	**до границы п. Парчум км 21+284**	**21,259**	**IV**	**21,259**
		Чунский	от примыкания к полосе отвода на км 18+678 автодороги Лесогорск-Выдрино (км 0+025)	до границы п.Новочунка км 1+180	1,155	IV	1,155
			от границы п.Новочунка км 4+542	до границы п.Заводской км 9+009	4,467		4,467
			от границы п.Заводской км 10+916	до границы п.Каменск км 14+601	3,685		3,685
			от границы п.Каменск км 16+273	до границы п. Парчум км 21+284	5,011		5,011
	Подъезд к п.Парчум (в границах п.Новочунка)	п.Новочунка	от границы п.Новочунка км 1+180	до границы п.Новочунка км 4+542	3,362	IV	3,362
	Подъезд к п.Парчум (в границах п.Заводской)	п.Заводской	от границы п.Заводской км 9+009	до границы п.Заводской км 10+916	1,907	IV	1,907
	Подъезд к п.Парчум (в границах п.Каменск)	п.Каменск	от границы п.Каменск км 14+601	от границы п.Каменск км 16+273	1,672	IV	1,672
25 ОП МЗ 25Н-575	**Подъезд к с.Червянка**	**Чунский**	**от примыкания к полосе отвода на км 126+600 автодороги Седаново-Кодинск (км 0+025)**	**до границы с. Червянка км 27+564**	**27,539**	**V**	**27,539**
25 ОП МЗ 25Н-576	**Чуна-Весельй**	**Чунский**	**от границы рп.Чунский км 0+000**	**до примыкания к полосе отвода на км 0+000 автодороги Весельй-Кулиш (км 25+074)**	**25,074**	**IV**	**25,074**
25 ОП МЗ 25Н-577	**Моты-Шаманка**	**в том числе**	**от примыкания к полосе отвода на км 45+674 автодороги М-55 «Байкал» км 0+103**	**до паромной переправы через р. Шаманка км 7+067**	**6,964**	**IV**	**6,964**
		Шелеховский	от д. №9 по ул. Пионерская с. Моты км 3+285	до паромной переправы через р. Шаманка км 7+067	3,782	IV	3,782
	Моты-Шаманка (в границах с. Моты)	с. Моты	от примыкания к полосе отвода на км 45+674 автодороги М-55 «Байкал» км 0+103	до д. №9 по ул. Пионерская с. Моты км 3+285	3,182	IV	3,182
25 ОП МЗ 25Н-578	**Олха-Большой Луг**	**в том числе**	**от км 4+127 автодороги Олха-Большой Луг**	**до границы п. Большой Луг км 16+314**	**12,187**	**IV**	**12,187**

		Шелеховский	от км 4+127 автодороги Олха-Большой Луг	до д. №42 по ул. Советская д. Олха км 5+264	7,661	IV	7,661
			от границы д. Олха км 9+790	до границы п. Большой Луг км 16+314			
	Олха-Большой Луг (в границах д. Олха)	д. Олха	от д. №42 по ул. Советская д. Олха км 5+264	до границы д. Олха км 9+790	4,526	IV	4,526
25 ОП МЗ 25Н-579	**Подъезд к п. Подкаменная**	**в том числе**	**от примыкания к полосе отвода на км 55+460 автомобильной дороги Р-258 «Байкал» Иркутск –Улан-Удэ – Чита (новое направление) км 0+415**	**до границы п. Подкаменная км 7+743**	**7,328**	**IV**	**7,328**
		Шелеховский	от примыкания к полосе отвода на км 55+460 автомобильной дороги Р-258 «Байкал» Иркутск –Улан-Удэ – Чита (новое направление) км 0+415	до км 3+452 автомобильной дороги «Подъезд к п. Подкаменная»	3,037	IV	3,037
			от км 3+452 автомобильной дороги «Подъезд к п. Подкаменная»	до границы п. Подкаменная км 7+743	4,291	IV	4,291
25 ОП МЗ 25Н-580	**Подъезд к п.Усть-Ордынский**	**Эхирит-Булагатский**	**от км 65+340 а/д «Иркутск-Усть-Ордынский-Жигалово»**	**до км 71+924 а/д «Иркутск-Усть-Ордынский-Жигалово»**	**6,727**	**IV**	**6,727**
25 ОП МЗ 25Н-581	**«Иркутск-Усть-Ордынский-Жигалово»-Гаханы-Ахины**	**в том числе**	**81км+112 а/д Иркутск-Усть-Ордынский-Жигалово**	до границы с.Ахины км 52+361	**52,361**	**IV/V**	**41,200/ 10,261**
		Эхирит-Булагатский	81км+112 а/д Иркутск-Усть-Ордынский-Жигалово	до границы с. Гаханы км 21+664	21,664	IV	21,664
		с. Гаханы	от границы с. Гаханы км 21+664	до границы с. Гаханы км 23+056	1,392	IV	1,392
		Эхирит-Булагатский	от границы с. Гаханы км 23+056	до границы д. Байтог км 34+865	11,808	IV	11,808
		д. Байтог	от границы д. Байтог км 34+865	до границы д. Байтог км 35+591	0,727	IV	0,727
		Эхирит-Булагатский	от границы д. Байтог км 35+591	до границы д. Бухтумур км 48+630	13,039	IV/V	5,609/ 7,430
		д. Бухтумур	от границы д. Бухтумур км 48+630	до границы д. Бухтумур км 49+086	0,456	V	0,456
		Эхирит-Булагатский	от границы д. Бухтумур км 49+086	до границы д.Тимошинск км 50+960	1,874	V	1,874
		д.Тимошинск	от границы д.Тимошинск км 50+960	до границы д.Тимошинск км 51+318	0,358	V	0,358
		Эхирит-Булагатский	от границы д.Тимошинск км 51+318	до границы с.Ахины км 52+361	1,043	V	1,043
25 ОП МЗ 25Н-582	**Гаханы-Муромцовка**	**в том числе**	**24км а/д «Иркутск-Усть-Ордынский-Жигалово»-Гаханы-Ахины**	**до примыкания к полосе отвода на км 0+000 автомобильной дороги Муромцовка-Хуты (км 29+241)**	**29,241**	**IV**	**29,241**
		Эхирит-Булагатский	24км а/д «Иркутск-Усть-Ордынский-Жигалово»-Гаханы-Ахины	до границы с.Муромцовка км 25+916	25,916	IV	25,916
		с.Муромцовка	от границы с.Муромцовка км 25+916	до примыкания к полосе отвода на км 0+000 автомобильной дороги Муромцовка-Хуты (км 29+241)	3,325	IV	3,325
25 ОП МЗ 25Н-583	**«Иркутск-Усть-Ордынский»-Булуса-Зады**	**в том числе**	**62км+943 а/д Иркутск-Усть-Ордынский**	**до границы д. Зады км 11+906**	**11,906**	**IV**	**11,906**
		Эхирит-Булагатский	62км+943 а/д Иркутск-Усть-Ордынский	до границы с. Булуса км 7+975	7,975	IV	7,975
		с. Булуса	от границы с. Булуса км 7+975	до границы с. Булуса км 8+761	0,786	IV	0,786
		Эхирит-Булагатский	от границы с. Булуса км 8+761	до границы д. Зады км 11+906	3,145	IV	**3,145**

25 ОП МЗ 25Н-584	**«Усть-Ордынский-Оса»-Н.Идыга-Харазаргай-Кукунут**	**в том числе**	**8км а/д Усть-Ордынский-Оса**	**до. 23 км +932 а.д.»Усть-Ордынский-Оса»-Н.Идыга-Харазаргай-Кукунут**	**23,932**	**IV**	**23,932**
		Эхирит-Булагатский	8км а/д Усть-Ордынский-Оса	до границы д. Н.Идыга км 7+932	7,932	IV	7,932
		д. Н.Идыга	от границы д. Н.Идыга км 7+932	до границы д. Н.Идыга км 9+241	1,309	IV	1,309
		Эхирит-Булагатский	от границы д. Н.Идыга км 9+241	до границы д.Кукунут км 22+298	13,057	IV	13,057
		д.Кукунут	от границы д.Кукунут км 22+298	до границы д.Кукунут км 22+637	0,339	IV	0,339
		Эхирит-Булагатский	от границы д.Кукунут км 22+637	до. 23 км +932 а.д.»Усть-Ордынский-Оса»-Н.Идыга-Харазаргай-Кукунут	1,295	IV	1,295
25 ОП МЗ 25Н-585	**Подъезд к с.Харат**	**в том числе**	**82км+158 а/д Иркутск-Усть-Ордынский-Жигалово**	**до с. Харат км 17+667**	**17,667**	**IV**	**17,667**
		Эхирит-Булагатский	82км+158 а/д Иркутск-Усть-Ордынский-Жигалово	до границы д. Корсук км 10+468	10,468	IV	10,468
		д. Корсук	от границы д. Корсук км 10+468	до границы д. Корсук км 12+159	1,691	IV	1,691
		Эхирит-Булагатский	от границы д. Корсук км 12+159	до с. Харат км 17+667	5,508	IV	5,508
25 ОП МЗ 25Н-586	**Подъезд к с.Капсал**	Эхирит-Булагатский	**54км+747 а/д Иркутск-Усть-Ордынский**	**до границы с.Капсал км 1+913**	**1,913**	**IV**	**1,913**
25 ОП МЗ 25Н-587	**Гаханы-Зурцаган**	**Эхирит-Булагатский**	**22км а/д «Иркутск-Усть-Ордынский-Жигалово»-Гаханы-Ахины**	**с.Зурцаган**	**5,631**	**IV**	**5,631**
25 ОП МЗ 25Н-588	**Муромцовка-Хуты**	**Эхирит-Булагатский**	**29км а/д Гаханы-Муромцовка**	**до границы д.Хуты км 8+707**	**8,707**	V	8,707
25 ОП МЗ 25Н-589	**Тугутуй-Комой**	**в том числе**	**от примыкания к ул. Советская с. Тугутуй км 0+000**	**до границы д. Комой км 5+851**	**5,851**	**IV**	**5,851**
		с. Тугутуй	от примыкания к ул. Советская с. Тугутуй км 0+000	до границы с. Тугутуй км 0+675	0,675	IV	0,675
		Эхирит-Булагатский	от границы с. Тугутуй км 0+675	до границы д. Комой км 5+851	5,176	IV	5,176
25 ОП МЗ 25Н-590	**Подъезд к д.Отонхой**	**Эхирит-Булагатский**	**97км+616 а/д Иркутск-Усть-Ордынский-Жигалово**	**до границы д.Отонхой км 3+245**	**3,245**	**V**	**3,245**
25 ОП МЗ 25Н-591	**Подъезд к д.Зады**	**Эхирит-Булагатский**	**58км+461 а/д Иркутск-Усть-Ордынский**	**до границы д.Зады км 6+996**	**6,996**	**IV**	**6,996**
25 ОП МЗ 25Н-592	**Н.Идыга-В.Идыга**	**Эхирит-Булагатский**	**8км а/д «Усть-Ордынский-Оса»-Н.Идыга-Харазаргай-Кукунут**	**д.ВерхняяИдыга**	**4,996**	**IV**	**4,996**
25 ОП МЗ 25Н-593	**Булуса-Толодой**	**в том числе**	**от примыкания к полосе отвода на км 8+188 автодороги «Иркутск – Усть-Ордынский» – Булуса – Зады – с.Булуса (км 0+000)**	**до границы д.Толодой км 3+100**	**3,100**	**V**	**3,100**
		с. Булуса	от примыкания к полосе отвода на км 8+188 автодороги «Иркутск – Усть-Ордынский» – Булуса – Зады – с.Булуса (км 0+000)	до границы с.Булуса км 1+008	1,008	V	1,008
		Эхирит-Булагатский	от границы с.Булуса км 1+008	до границы д.Толодой км 3+100	2,092	V	2,092
25 ОП МЗ 25Н-594	**Подъезд к с.Гушит**	**Эхирит-Булагатский**	**87км+627 а/д Иркутск-Усть-Ордынский-Жигалово**	**до границы д. Гушит км 1+247**	**1,247**	**IV**	**1,247**
25 ОП МЗ 25Н-595	**Подъезд к д.Баянгазуй**	**Эхирит-Булагатский**	**91км+442 а/д Иркутск-Усть-Ордынский-Жигалово**	**до границы д.Баянгазуй км 9+835**	**9,835**	**IV**	**9,835**
25 ОП МЗ 25Н-596	**Подъезд к п.Свердлово**	**Эхирит-Булагатский**	**23км а/д «Усть-Ордынский –Качуг»-Захал до границы района**	**до границы п.Свердлово км 1+187**	**1,187**	**IV**	**1,187**

25 ОП МЗ 25Н-597	**Иркутск-Шелехов**	**В том числе**	**от км 9+030 автомобильной дороги Иркутск-Шелехов**	**до км 24+920 автомобильной дороги Иркутск-Шелехов**	**7,324**	**II/III**	**4,480/ 2,844**
		Иркутский	от км 9+030 автомобильной дороги Иркутск-Шелехов	до границы Иркутского (Шелеховского) районов км 15+900	6,860	II/III	4,480/ 2,380
		Шелеховский	от границы Шелеховского (Иркутского) районов км 15+900	до км 16+364 автомобильной дороги Иркутск-Шелехов	0,464	III	0,464
25 ОП МЗ 25Н-598	**Подъезд к г. Шелехов**	**Шелеховский**	**от примыкания к полосе отвода на км 24+920 автомобильной дороги Р-258 «Байкал» Иркутск-Улан-Удэ-Чита км 0+000**	**до границы г. Шелехов км 3+037**	**3,037**	**IV**	**3,037**
25 ОП МЗ 25Н-599	**Подъезд к п. Усть-Уда**	**п. Усть-Уда**	**от примыкания к полосе отвода на км 11+940 автодороги Балаганск-Усть-Уда км 0+000**	**до примыкания к ул. Пионерская п. Усть-Уда км 1+706**	**1,706**	**IV**	**1,706**
25 ОП МЗ 25Н-600	**Подъезд к Марковскому дому-интернату**	**Иркутский**	**от примыкания к полосе отвода на км 6+538 автомобильной дороги «Подъезд к р.п. Маркова» (км 0+000)**	**до здания дома-интерната км 0+700**	**0,700**	**V**	**0,700**
25 ОП МЗ 25Н-601	**Подъезд к с. Мироново**	**Чунский**	**от примыкания к полосе отвода на км 114 автодороги «Тайшет-Чуна-Братск» (новое направление) км 0+000**	**до км 1+137 автодороги Подъезд к с. Мироново**	**1,137**	**V**	**1,137**
25 ОП МЗ 25Н-602	**Подъезд к п. Таргиз**	**Чунский**	**от примыкания к полосе отвода на км 146 автодороги «Тайшет-Чуна-Братск» (новое направление) км 0+000**	**до км 2+458 автодороги Подъезд к п. Таргиз**	**2,458**	**V**	**2,458**
25 ОП МЗ 25Н-603	**Подъезд к п. Изыкан**	**Чунский**	**от примыкания к полосе отвода на км 130 автодороги «Тайшет-Чуна-Братск» (новое направление) км 0+000**	**до км 0+866 автодороги Подъезд к п. Изыкан**	**0,866**	**V**	**0,866**
25 ОП МЗ 25Н-604	**Чунский –Захаровка**	**в том числе**	**от примыкания к полосе отвода на км 114+334 автомобильной дороги «Тайшет-Чуна-Братск» (новое направление) (км 0+295)**	**до границы д.Захаровка км 22+202**	**20,823**	**IV/V**	**10,236/11,671**
		Чунский	от примыкания к полосе отвода на км 114+334 автомобильной дороги «Тайшет-Чуна-Братск» (новое направление) (км 0+295)	до границы р.п.Чунский км 1+880	1,585	IV	1,585
		р.п. Чунский	от границы р.п.Чунский км 1+880	до границы р.п.Чунский км 10+531	7,567	IV	7,567
		Чунский	от границы р.п.Чунский км 10+531	до границы д.Захаровка км 22+202	11,671	V	11,671
25 ОП МЗ 25Н-605	**Подъезд к с.Алтарик (в границах района)**	**в том числе**	**от примыкания к полосе отвода на км 14+632 автомобильной дороги «Кутулик-Бахтай-Хадахан» (км 0+000)**	**до границы с. Алтарик (км 3+074)**	**3,074**	**IV**	**3,074**
		Аларский	от примыкания к полосе отвода на км 14+632 автомобильной дороги «Кутулик-Бахтай-Хадахан» (км 0+000)	до границы Аларского (Нукутского) района (км 0+661)	0,661	IV	0,661
	Подъезд к с.Алтарик (в границах района)	Нукутский	от границы Аларского (Нукутского) района (км 0+661)	до границы с. Алтарик (км 3+074)	2,413	IV	2,413

25 ОП МЗ 25Н-606	**Железнодорожный-Тубинский (в границах р.п. Железнодорожный)**	Усть-Илимский	от здания железнодорожного вокзала р.п. Железнодорожный (от примыкания к полосе отвода автомобильной дороги «Усть-Илимск-Железнодорожный» км 4+000)	до реки Карапчанка (до примыкания к полосе отвода автодороги ЛПК-Новый рейд КЛПБ)	3,305	IV	3,305
25 ОП МЗ 25Н-607	**Подъезд к с. Смоленщина**	Иркутский	от д. 1Б по ул. Трактовая с. Смоленщина (от примыкания к полосе отвода на км 0+815 автодороги «Смоленщина-Введенщина-Чистые Ключи») км 0+000	до д. 28 по ул. Трактовая с. Смоленщина, (до примыкания к полосе отвода на км 14+000 автодороги «Иркутск-Шелехов») км 1+301	1,301	IV	1,301
25 ОП МЗ 25Н-608	**Икейский тракт – Алгатуй**	Тулунский	от восточной части с.Алгатуй (от примыкания к полосе отвода на км 0+000 автомобильной дороги «Мугунский тракт – Алгатуй») км 0+000	на юго-восток (до примыкания к полосе отвода на км 28+082 автомобильной дороги «Тулун-Икей») км 16+143	16,143	IV	16,143
25 ОП МЗ 25Н-609	**Мугунский тракт – Алгатуй**	Тулунский	от восточной части с. Алгатуй (поворот на территорию разреза «Мугунский», от примыкания к полосе отвода на км 0+000 автомобильной дороги «Икейский тракт – Алгатуй») км 0+000	на северо-восток (до примыкания к полосе отвода на км 21+615 «Тулун-Мугун-Хараманут») км 11+083	11,083	IV	11,083
25 ОП МЗ 25Н-610	**Подъезд к п. Заярново**	Усть-Кутский	от примыкания к полосе отвода на км 138+700 автомобильной дороги «Вилюй» км 0+180 (на участке «Усть-Кут-Верхнемарково»)	до примыкания к ул.Центральная, п. Заярново км 10+149	9,969	IV	9,969
25 ОП МЗ 25Н-611	**Подъезд к Аэропорту**	Братский	от примыкания к полосе отвода на км 3+360 автодороги» Братск-Усть-Илимск» км 0+210	до парковочной плащадки на территории аэропорта км 3+070	2,860	IV	2,860
25 ОП МЗ 25Н-612	**Подъезд к п. Добчур**	Братский	от паромной переправы «Добчур» км 0+000	до границы п. Добчур км 0+363	0,363	IV	0,363
Итого по области автомобильных дорог регионального или межмуниципального значения					**11 947,832**		
Не соответствующих критериям					**531,492**		
Общая протяженность дорог, находящихся в оперативном управлении ОГКУ «Дирекция автодорог» (с учетом ледовых переправ)					**12479,324**		
Протяженночть ледовых переправ					**82,653**		
Протяженность автомобильных дорог без ледовых переправ					**11865,179**		

Основным коммуникационным стержнем для ряда северных районов области является автомобильная дорога общего пользования регионального или межмуниципального значения *Усть-Кут–Уоян*, протяженностью 294 км в территориальных границах области. Покрытие дороги на 90 км – асфальтобетонное, на 204 км – гравийное.

Автомобильная дорога обеспечивает межрегиональные связи с севером республики Бурятия, служит для развития зоны БАМа и освоения лесных ресурсов Иркутской области. Кроме того, автодорога является транспортным выходом на северную часть озера Байкал, а также связывает Бодайбинский район с областной сетью дорог посредством автодороги Таксимо–Бодайбо.

В настоящее время транспортные связи населенных пунктов Катангского района с основной транспортной сетью области осуществляются по *зимнику – а/д* общего пользования федерального значения А-331 «Вилюй» Тулун–Братск–Усть-Кут–Мирный–Якутск–*Ербогачен*, а также участок дороги *Усть-Кут–Верхнемарково* протяженностью 747,5 км.

Продолжительность работы автозимника в течение года колеблется в пределах от 120 до 130 дней. Среднесуточная интенсивность движения составляет 250 автомобилей в сутки. Территория, по которой проходит автозимник, практически мало освоена. Небольшие населенные пункты – Бур, Непа расположены на большом расстоянии друг от друга.

Территория, по которой проходит трасса автозимника, как уже отмечалось выше, богата полезными ископаемыми.

Автомобильная дорога общего пользования регионального или межмуниципального значения *Таксимо–Бодайбо* имеет важное социальное, стратегическое и экономическое значение, так как обеспечивает выход северных районов области к Байкало-Амурской железнодорожной магистрали. Автомобильная дорога служит для завоза грузов в Бодайбинский район и для освоения запасов рудного золота.

Общая протяженность дороги (в границах области) *Таксимо–Бодайбо* – 176,561 км. Не построен мост через реку Витим.

Большое значение в формировании устойчивого транспортного каркаса региона играет автомобильная дорога общего пользования регионального или межмуниципального значения *Жигалово–Казачинское* протяжением 197,102 км. Дорога свяжет по кратчайшему направлению территорию вдоль Байкало-Амурской железнодорожной магистрали, а также северные районы области с ее административным центром г. Иркутск. Одновременно дорога будет способствовать освоению Ковыктинского газоконденсатного месторождения и лесных ресурсов Жигаловского района.

Выход на автомобильную дорогу общего пользования федерального значения Магистральный–Жигалово с автомобильной дорогой общего пользования федерального значения Качуг–Жигалово в районе с. Тутура осуществляется через понтонный мост в летний период и по ледовой переправе зимой. В межсезонный период транспортное сообщение с р.п. Жигалово и областным центром для населенных пунктов правого берега р. Лена отсутствует.

Автомобильная дорога общего пользования регионального или межмуниципального значения *Качуг–Жигалово* проходит по территориям Качугского и Жигаловского районов.

Автомобильная дорога обеспечивает выход двух районов к автодороге общего пользования федерального значения Р-258 «Байкал» Иркутск–Улан-Удэ–Чита и Транссибирской железнодорожной магистрали. Дорога способствует освоению Ковыктинского газоконденсатного месторождения, развитию сельского хозяйства и лесной промышленности Качугского и Жигаловского районов.

В настоящее время связь этих районов с областным центром осуществляется по понтонному мосту через реку Лена, находящемуся в аварийном состоянии, а в летний

период и зимой – по ледовой переправе. В результате образуется перерыв в движении автомобильного транспорта до 1,5-2 месяцев.

Автодорога общего пользования регионального или межмуниципального значения *Залари–Жигалово* – IV технической категории, протяженностью 267,7 км, по административному значению относится к межмуниципальным дорогам, проходит по территории Заларинского, Нукутского, Балаганского, Усть-Удинского и Жигаловского районов и обеспечивает транспортно-экономические связи этих районов между собой, а также с дорогой общего пользования федерального значения Р-258 «Байкал» Иркутск–Улан-Удэ–Чита и железнодорожной станцией Залари на Транссибирской железнодорожной магистрали. Автодорога обеспечивает выход по кратчайшему расстоянию территорий северных районов к областному центру. Дорога играет важную роль в освоении Ковыктинского газоконденсатного месторождения и развитии лесного и сельского хозяйства. Ограничением для развития транспортного коридора по данной дороге является отсутствие мостового перехода через р. Ангара в районе Балаганска, связь населенных пунктов осуществляется по паромной переправе, круглогодичный проезд отсутствует.

Автомобильная дорога общего пользования регионального или межмуниципального значения *Баяндай–Еланцы–Хужир* является основной транспортной артерией Ольхонского района. Соединяет районный центр и примыкающие населенные пункты с автомобильных дорогой Иркутск-Качуг, а далее с областным центром, служит для доступа туристов и жителей Иркутской области к местам отдыха на берегу озера Байкал в районе о. Ольхон. Движение по автомобильной дороге ограничено пропускной способностью парома, перевозящего автомобили и людей на остров Ольхон и обратно. Население острова отрезано от областной сети дорог в период ледостава и ледохода. В связи с ежегодным увеличением количества туристов существующий паром не справился с потоком движения, что вызвало необходимость запуска на линии второго парома.

Автодорога общего пользования регионального или межмуниципального значения *Иркутск–Листвянка* является основной транспортной артерией, соединяющей г. Иркутск с местами массового отдыха на оз. Байкал и верхнем течении р. Ангара. Дорога играет огромную роль в развитии туризма в Иркутской области.

Еще одной дорогой, служащей для доступа к местам массового отдыха и туризма на озере Байкал, является автодорога общего пользования регионального или межмуниципального значения *Иркутск–Большое Голоустное*. Кроме того, дорога способствует развитию сельского и лесного хозяйства Иркутской области.

В целом, по автодорогам общего пользования регионального или межмуниципального значения *Баяндай–Еланцы–Хужир, Иркутск–Листвянка, Иркутск–Большое Голоустное* осуществляется связь центральной территории области с побережьем озера Байкал, являющегося центром развития туризма не только Иркутской области, но и всей Сибири.

Автомобильная дорога общего пользования регионального или межмуниципального значения *Тайшет–Чуна–Братск* является связующим звеном между городами Тайшет и Братск и районами ее прохождения. Дорога обеспечивает связь Усть-Илимского, Усть-Кутского, Киренского, Бодайбинского районов Иркутской области с автодорожной сетью, в т.ч. с федеральной дорогой общего пользования Р-258 «Байкал» Иркутск–Улан-Удэ–Чита. Дорога имеет большое значение для всех северных районов области ввиду того, что является кратчайшим выходом на автодорожную сеть западных регионов страны.

Сеть автомобильных дорог Иркутской области общего пользования с твердым покрытием составляет 32 км на 1 тыс. кв. км на конец 2020 года по отношению к показателю по Сибирскому Федеральному округу – 37 км, по России – 64 км.

На территории Иркутской области расположено 2 понтонных моста: в Жигаловском районе на автодороге «Жигалово–Казачинское» через р. Лена и в Качугском районе на автодороге «Верхоленск–Магдан» (до границы района) через р. Лена.

В 6 муниципальных районах действуют 8 паромных переправ: «Балаганск–Игжей» через Братское водохранилище (р. Ангара) на 80 км автодороги «Залари–Жигалово»; «Каменка–Свирск» через р. Ангара на 34 км автодороги «Бохан–Свирск»; «Алексеевск» через р. Лена на 3 км автодороги «Подъезд к р.п. Алексеевск»; «Алымовка–Никулина», соединяющая автомобильные дороги «Подъезд к с. Алымовка» (левый берег р. Лена) и «Алымовка–Банщиково–Кондрашина» (правый берег р. Лена); «Кривая Лука» через р. Лена на 3 км автодороги «Пашня–Кривая Лука»; «Казачья Бадарановка» через р. Уда на 40 км автодороги «Нижнеудинск–Боровинок–Чуна»; «Сахюрта–остров Ольхон» через пролив «Малые Ольхонские ворота» оз. Байкал на 125 км автодороги «Баяндай–Еланцы–Хужир»; «Новая-Уда–Чичково» через залив «Удинский» Братского водохранилища(р. Ангара) на 125 км автодороги «Залари–Жигалово».

Придорожные полосы автомобильных дорог

Согласно ст. 26 Федерального закона от 08.11.2007 № 257-ФЗ (ред. от 15.04.2022) «Об автомобильных дорогах и о дорожной деятельности в Российской Федерации и о внесении изменений в отдельные законодательные акты Российской Федерации» для автомобильных дорог, за исключением автомобильных дорог, расположенных в границах населенных пунктов, устанавливаются придорожные полосы.

В зависимости от класса и (или) категории автомобильных дорог с учетом перспектив их развития ширина каждой придорожной полосы устанавливается в размере:

1) семидесяти пяти метров – для автомобильных дорог первой и второй категорий;

2) пятидесяти метров – для автомобильных дорог третьей и четвертой категорий;

3) двадцати пяти метров – для автомобильных дорог пятой категории;

4) ста метров – для подъездных дорог, соединяющих административные центры (столицы) субъектов Российской Федерации, города федерального значения с другими населенными пунктами, а также для участков автомобильных дорог общего пользования федерального значения, построенных для объездов городов с численностью населения до двухсот пятидесяти тысяч человек;

5) ста пятидесяти метров – для участков автомобильных дорог, построенных для объездов городов с численностью населения свыше двухсот пятидесяти тысяч человек.

Придорожные полосы автомобильных дорог федерального значения, установленные распоряжениями Росавтодора:

– Р-255 «Сибирь» – 50, 75, 100, 150 метров – от 18 декабря 2013 г. № 2192-р; от 9 апреля 2014 г. № 682-р, № 683-р, от 9 июня 2014 г. № 1114-р, № 1115-р, № 1116-р, № 1117-р, № 1118-р, № 1119-р, № 1120-р, № 1121-р, от 14 октября 2015 г. № 1909-р, от 15 октября 2014 г. № 1961-р, от 6 декабря 2016 г. № 2560-р, от 4 декабря 2017 г. № 3690-р, от 5 декабря 2017 г. № 3707-р;

– Р-258 «Байкал» – 50, 75 метров – от 6 марта 2017 г. № 384-р, от 8 декабря 2020 г. № 3728-р;

– А-331 «Вилюй» – 50 метров – от 28 ноября 2017 г. № 3555-р, от 4 декабря 2017 г. № 3682-р, от 30 ноября 2018 г. № 4287-р, № 4288-р, № 4289-р.

4.2.2. Оценка состояния автомобилизации населения, развития общественного транспорта и грузоперевозок автомобильным видом транспорта на территории Иркутской области

Автомобильный транспорт используется в значительной степени для перевозок грузов с высокой добавленной стоимостью, поэтому развитие автомобильных дорог особенно важно для перерабатывающих отраслей. Автомобильным транспортом выполняются как городские, внутрирайонные и межрайонные, так и межрегиональные и международные перевозки.

В целом, по Иркутской области за последние десять лет произошло уменьшение грузового автомобильного парка на 22 %, на конец 2020 года в области насчитывалось 10 898 грузовых автомобилей. Одновременно на 22,5 % выросла обеспеченность населения

легковыми автомобилями за последние 10 лет. Автомобилизация населения в 2020 году составила 261,6 автомобилей на 1000 человек.

С социальной точки зрения автобусный транспорт общего пользования стал самым массовым и доступным видом регулярного транспорта. В настоящее время все городские округа Иркутской области (г. Усолье-Сибирское, г. Черемхово, г. Тулун, г. Зима, г. Саянск, г. Свирск, г. Братск, г. Усть-Илимск, г. Ангарск) имеют автотранспортное сообщение с областным центром. Большинство районных центров также связаны с городом Иркутском автобусными маршрутами регулярного сообщения. В связи с отсутствием автомобильных дорог, удовлетворяющих требованиям обеспечения безопасности дорожного движения, а также в связи со значительной удаленностью от областного центра не организовано регулярное автобусное сообщение из города Иркутска в Бодайбинский, Казачинско-Ленский, Киренский, Мамско-Чуйский и Катангский муниципальные районы.

Автобусный парк сократился за последние десять лет на 2,7%. По данным на конец 2020 года в Иркутской области количество пассажирских автобусов составляет 3 185 единиц. Пассажирские перевозки транспортом общего пользования (автобусами) составляют более 80 % от общего объема перевозок пассажиров. В связи со сложной эпидемиологической ситуацией в регионе из-за распространения коронавирусной инфекции (COVID-19) в 2020 году при перевозке пассажиров автобусами, работающими на маршрутах общего пользования пассажирооборот составил 1 505 млн пасс.-км, в 2019 г. этот показатель был 2,063 млн пасс.-км.

По состоянию на конец 2020 в реестре межмуниципальных маршрутов регулярных перевозок пассажиров и багажа автомобильным транспортом Иркутской области значилось 364 маршрута, из них 228 маршрутов пригородного сообщения, 136 маршрутов междугородного сообщения. Из всех маршрутов 157 маршрутов – это маршруты по регулируемым тарифам, 207 маршрутов – по нерегулируемым тарифам.

Прирост маршрутов по сравнению с 2017 годом составляет:

– по пригородному сообщению – 119 % (184 маршрута в 2017);

– по междугороднему сообщению – 115 % (117 маршрутов в 2017).

По состоянию на 31.12.2020 года на межмуниципальных маршрутах регулярных перевозок пассажиров и багажа автомобильным транспортом на территории Иркутской области работало 120 перевозчиков, в том числе 2 акционерных общества, 84 индивидуальных предпринимателя, 4 муниципальных предприятия, 30 обществ с ограниченной ответственностью, среди них имеется 4 простых товарищества.

По состоянию на 31.12.2020 года действовало 175 свидетельств об осуществлении перевозок по межмуниципальным маршрутам регулярных перевозок пассажиров и багажа автомобильным транспортом и 16466 карт межмуниципальных маршрутов регулярных перевозок пассажиров и багажа автомобильным транспортом.

В оказании услуг по перевозке пассажиров автотранспортом задействован 3 автовокзала в городах Иркутск, Братск и Нижнеудинск 14 автостанций. Две трети перевозок крупных и средних автопредприятий осуществляют муниципальные организации, 8,4 % – государственные, 24 % – негосударственные.

Сложившаяся ситуация по снижению объемов и географии перевозок общественным транспортом несет два базовых риска для экономики:

1) закрепление дальнейшей стагнации экономики периферийных районов области, так как снижение мобильности населения – одного из основных критериев качества жизни, негативно влияет на экономическую привлекательность территории;

2) частный автомобильный транспорт характеризуется более низкой эффективностью пассажирских перевозок – значительное увеличение количества частного автотранспорта не может быть компенсировано адекватным ростом автодорожного строительства, ввиду этого транспортные системы многих городов уже не справляются с автомобильным трафиком, даже при общих показателях снижения пассажирооборота

всеми видами транспорта. Доказано, что пробки негативно влияют как на экономическую, так и на экологическую ситуацию на территории.

В целях сокращения мест концентрации дорожно-транспортных происшествий министерством строительства, дорожного хозяйства Иркутской области проведено обустройство автомобильной дороги общего пользования регионального или межмуниципального значения «Иркутск–Оса–Усть-Уда» на участке 165-166 км искусственным освещением в населенном пункте с. Бильчир (месте концентрации дорожно-транспортных происшествий). Протяженность участка составила 1100 метров.

Таблица 4.2.2-1. Автостанции и автовокзалы, действующие на территории Иркутской области

Автовокзал г. Иркутск	г. Иркутск, ул. Октябрьской Революции, 11
Автовокзал г. Нижнеудинск	г. Нижнеудинск, ул. Аллейная, 14
Автовокзал г. Братск	г. Братск, ул. Южная, 12
Автостанция г. Ангарск	г. Ангарск, 79-й квартал, 1
Автостанция г. Усолье-Сибирское	г. Усолье-Сибирское, ул. Республики, 10
Автостанция г. Тулун	г. Тулун, ул. Юбилейная, 19
Автостанция г. Саянск	г. Саянск, мкр. Строителей, 40
Автостанция г. Свирск	г. Свирск, ул. Ленина, 2в
Автостанция г. Зима	г. Зима, ул. Клименко, 22
Автостанция г. Слюдянка	г. Слюдянка, ул. Ленина, 99ж
Автостанция г. Тайшет	г. Тайшет, ул. Октябрьская, 93а
Автостанция п. Падун	г. Братск, ж/р Падун, ул. 25 лет Братскгэсстроя, 51Б
Автостанция г. Усть-Илимск	г. Усть-Илимск, проспект Мира, 36г
Автостанция р.п. Качуг	р.п. Качуг, ул. Каландарашвили, 94
Автостанция п. Усть-Ордынский	п. Усть-Ордынский, ул. Каландарашвили, 16

В целом, основными ограничениями развития автомобильного транспорта в Иркутской области, являются:

- слаборазвитая сеть автомобильных дорог, в особенности в северных районах, и их низкая пропускная способность;
- относительная дороговизна перевозок (в сравнении с внутренним водным и железнодорожным видами транспорта);
- крайне низкие темпы строительства дорожной сети;
- фиксируемый рост числа дорожно-транспортных происшествий;
- тенденции тотального перехода на частный автотранспорт, для чего не создано адекватных инфраструктурных условий.

4.2.3. Оценка состояния обеспечения сети АЗС, ГАЗС на территории Иркутской области

На территории Иркутской области сеть АЗС и ГАЗС крайне неравномерна. Анализ размещения сети АЗС и ГАЗС выполнен для муниципальных образований 1-го и 2-го уровней по протяженности обслуживаемых автомобильных дорог, по интенсивности движения по автомобильных дорогам и количеству автомобилей на одну АЗС.

Самая интенсивная сеть АЗС и ГАЗ приходится на Иркутскую зону, часть Центральной зоны БАМ и Северную периферийную зону. Данный показатель свидетельствует для Иркутской зоны наличие разветвленной сети АЗС и ГАЗС, а для других районов Иркутской области – об отсутствии разветвленной сети автомобильных дорог. При этом соотношение протяженности автомобильных дорог и наличию автозаправочных станций показывает на достаточность в данных объектах.

Намного хуже обстоит дело в Ангаро-Ленском периферийной зоне и Витимской периферийной зоне, что обусловлено в первую очередь малым количеством объектов автозаправки.

На территории Иркутской области на конец 2020 года расположено 570 АЗС на автомобильных дорогах общего пользования федерального, регионального или межмуниципального и местного значения. Из них 80 многотопливные заправочные станции, 1 автомобильная газонаполнительная компрессорная станция, 20 автомобильные газозаправочные станции, 2 электрозаправочные станции.

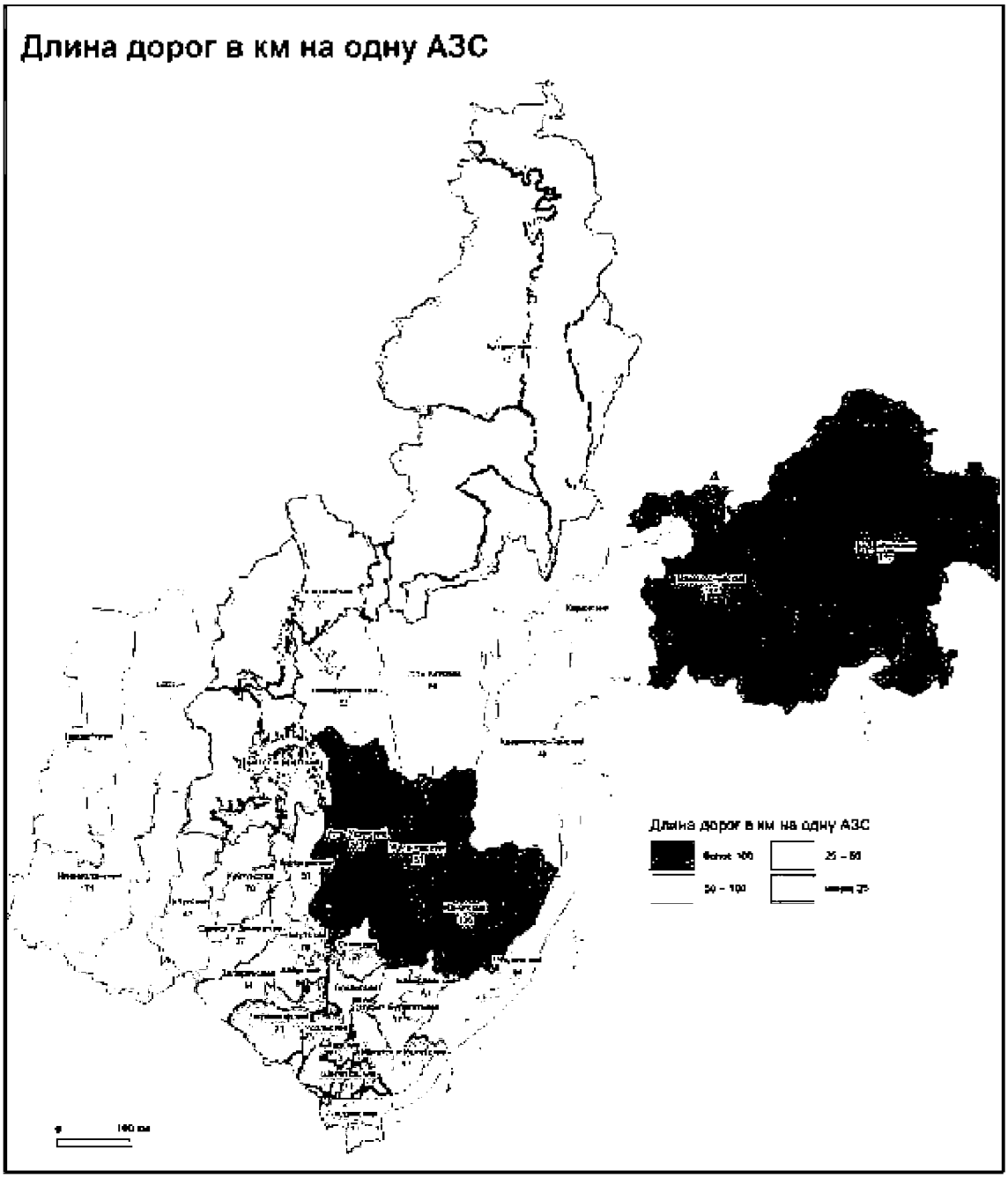

Рисунок 4.2.-1. Обеспеченность муниципальных районов Иркутской области сетью АЗС и ГАЗС по протяженности обслуживаемых автомобильных дорог, 2016 г.

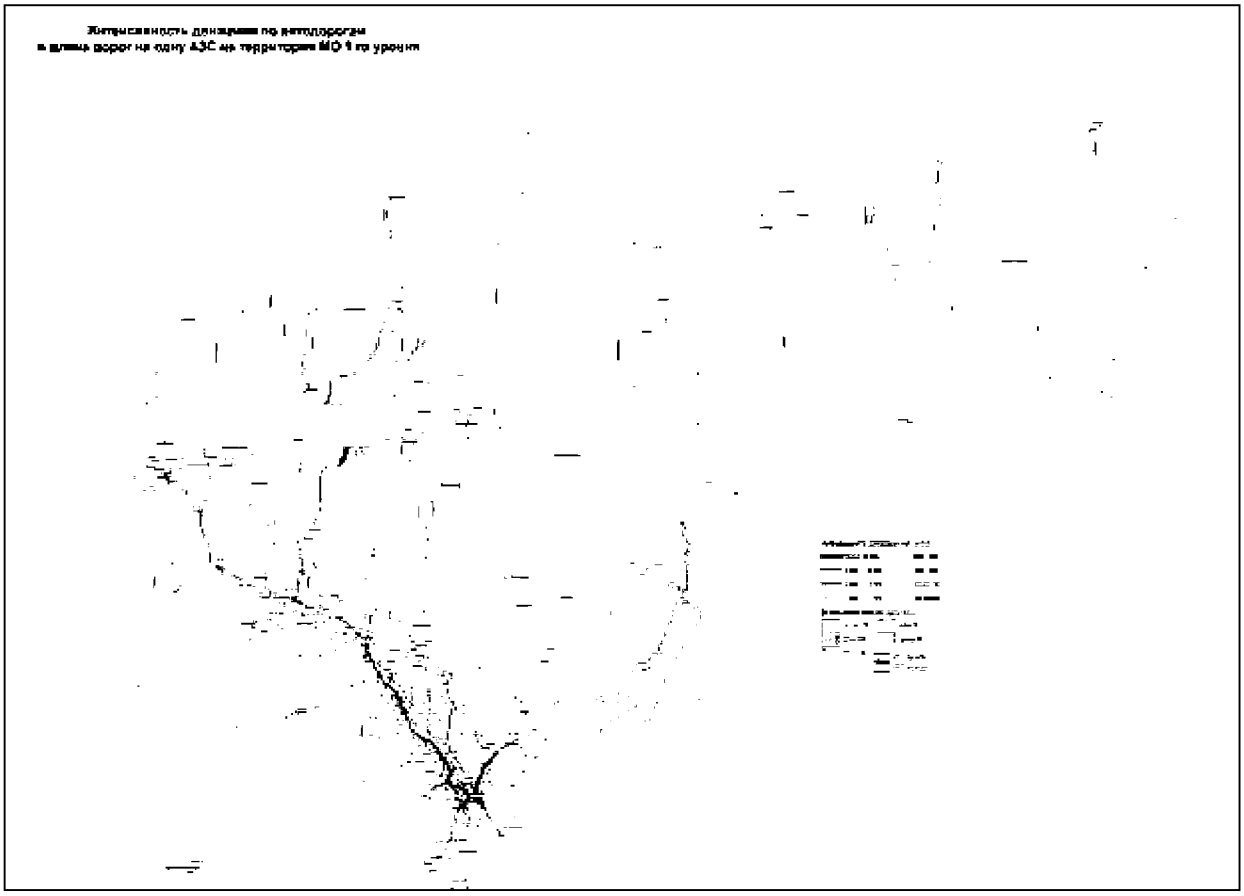

Рисунок 4.2-2. Обеспеченность муниципальных образований 1-го уровня Иркутской области сетью АЗС и ГАЗС по интенсивности движения по автомобильным дорогам и протяженности автодорог, 2016 г.

Для муниципальных образований первого уровня обеспеченность автозаправочными станциями примерно такая же, как и для муниципальных районов. Наибольшая обеспеченность по интенсивности движения автотранспорта наблюдается на территории Иркутской зоны, а также на участке автомобильной дороги федерального значения Р-255 «Сибирь» Новосибирск–Кемерово–Красноярск–Иркутск.

На территории Иркутской области на одну автозаправочную станцию приходится в среднем 900 автомобилей. Исключение составляют северные муниципальные районы, где на одну АЗС приходится менее 500 автомобилей.

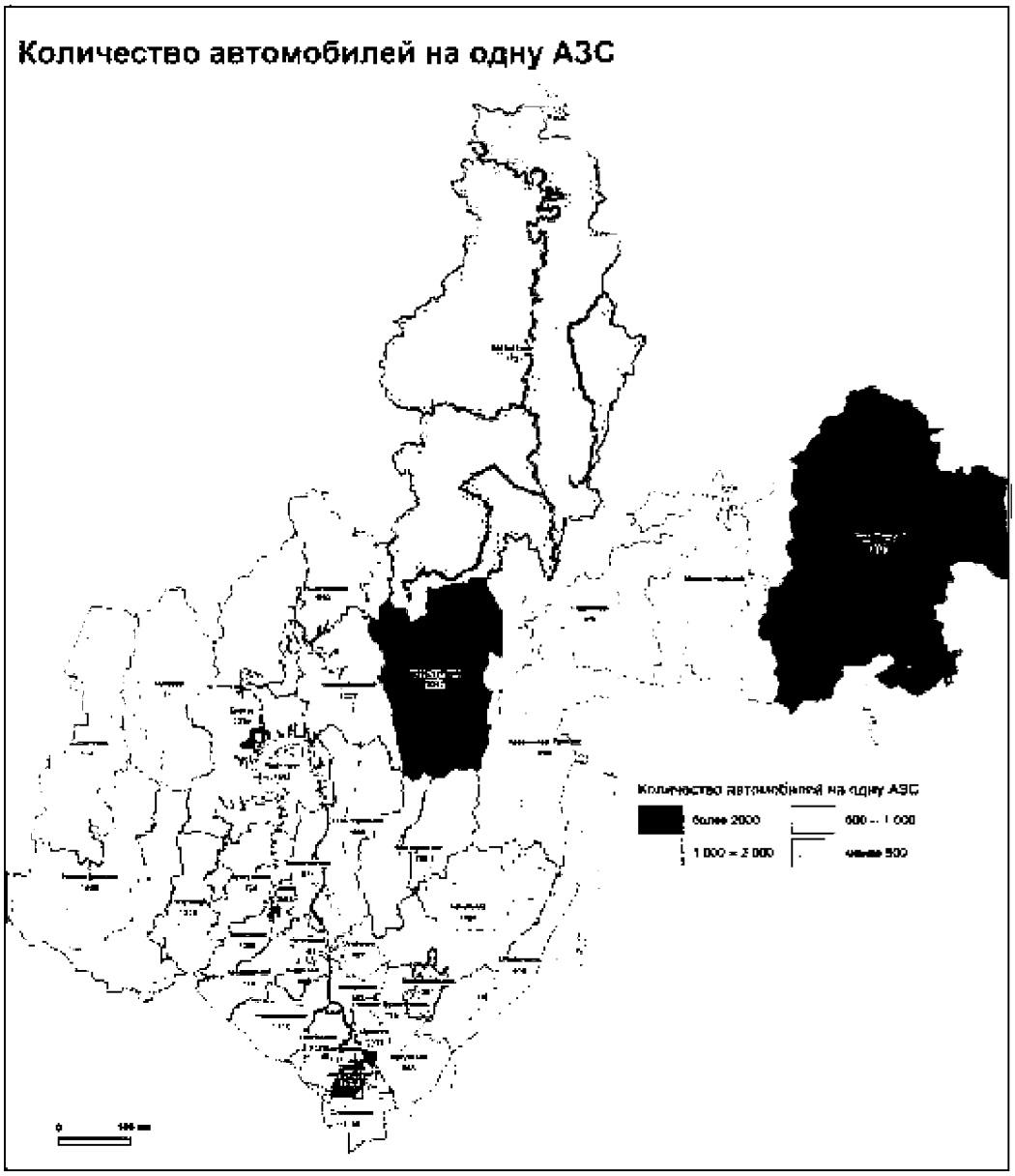

Рисунок 4.2-3. Обеспеченность муниципальных районов Иркутской области сетью АЗС и ГАЗС по количеству автомобилей, 2016 г.

Топливо на автозаправочные станции доставляется железнодорожным, автомобильным и речным транспортом. Доставка железнодорожным и автомобильным транспортом осуществляется только для АЗС и ГАЗС, расположенных в Иркутской зоне, Саяно-Тайшетской зоне и центральной зоне БАМ. На территорию Ангаро-Ленской периферийной зоны доставка топлива осуществляется исключительно автомобильным транспортом. Для территории Северной периферийной зоны и Витимской периферийной зоны подвоз топлива производится как автомобильным, так и речным транспортом. Причем в некоторые муниципальные районы (Мамско-Чуйский и Катангский муниципальные районы) поставка топлива снабжение проводится лишь сезонно.

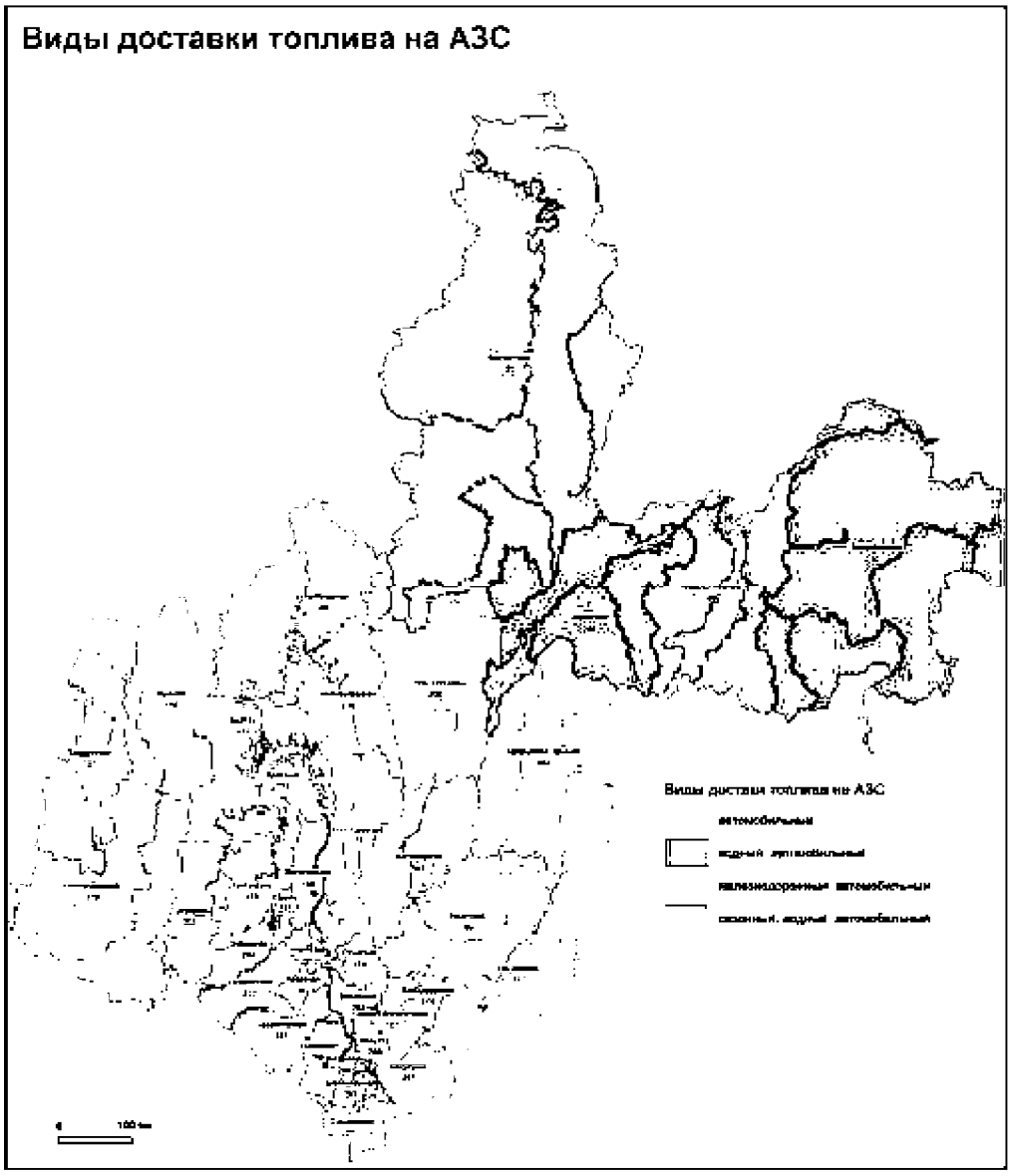

Рисунок 4.2-4. Виды доставки топлива на АЗС, 2016 г.

Вывод: обеспеченность АЗС и ГАЗС по территории Иркутской области неравномерно. При строительстве и реконструкции автомобильных дорог общего пользования регионального или межмуниципального значения необходимо предусматривать строительство инфраструктуры обеспечения автотранспорта, в том числе и сети АЗС и ГАЗС.

4.3. Водный транспорт

Внутренний водный транспорт занимает весьма важные позиции в экономике Иркутской области, удовлетворяя в основном потребности населения, туристско-рекреационного комплекса и приречных производств в перевозке пассажиров и грузов.

По территории области протекают одни из крупнейших судоходных рек Восточной Сибири – Ангара, Лена, Нижняя Тунгуска, обусловившие развитие водного транспорта, на долю которого приходится порядка 10 % общего грузооборота.

В границах Иркутской области расположены два речных бассейна (Байкало-Ангарский и Ленский), на внутренних водных путях которых осуществляется деятельность внутреннего водного (речного) транспорта, и отсутствуют водные объекты, используемые в целях мореплавания. Протяженность только эксплуатируемых водных путей, в

соответствии с Перечнем внутренних водных путей Российской Федерации, утвержденным распоряжением Правительства Российской Федерации от 19 декабря 2002 года № 1800-р, составляет 8074 км, из них с гарантированными габаритами судовых ходов – 4039 км. Внутренние водные пути обслуживаются ФБУ «Администрация Байкало-Ангарского бассейна» (3998 км) и ФБУ «Администрация Ленского бассейна» (4076 км). Основные судоходные пути Иркутской области проходят по озеру Байкал (1137 км), Иркутскому водохранилищу (80 км), реке Ангара (140 км), Братскому водохранилищу (1909 км), Усть-Илимскому водохранилищу (672 км), подходам и протокам (60 км) – в Байкало-Ангарском бассейне, а также по рекам Лена (1238 км), Нижняя Тунгуска (957 км), Непа (532 км), Витим (455 км), Киренга (438 км), Жуя (236 км), Мама (110 км) и Чара (100 км), входящим в Ленский бассейн.

На территории указанных бассейнов осуществляют свою деятельность 3 крупных предприятия внутреннего водного транспорта: АО «Осетровский речной порт», ООО «Верхнеленское речное пароходство» и ПАО «Восточно-Сибирское речное пароходство». По Байкало-Ангарскому бассейну (на 01.06.2018) деятельность по перевозкам внутренним водным транспортом, морским транспортом пассажиров осуществляют 57 организаций, по перевозкам внутренним водным транспортом, морским транспортом опасных грузов – 3 организации, погрузочно-разгрузочная деятельность применительно к опасным грузам на внутреннем водном транспорте, в морских портах – 6 организаций.

Система внутренних судоходных путей Иркутской области характеризуется двумя основными ограничениями для развития:

1. Отсутствием судопропускных сооружений через ГЭС на р. Ангара, ввиду чего в рамках Ангаро-Байкальской речной системы невозможно организовать единую систему водных сообщений;

2. Сложные климатические и гидрологические условия судоходства по р. Лена и Нижняя Тунгуска – например, длительность судоходного периода на последней не превышает 2 недель в год. В свою очередь, судоходство по р. Лена, на участке от г. Усть-Кут до г. Киренск, возможно только при постоянных донноуглубительных работах на фарватере. На участке от г. Усть-Кут до устья реки Ичёра находятся 477 выправительных сооружений. Эти сооружения построены в период с 1980 по 1989 годы. Они играют важную положительную роль в обеспечении необходимых условий судоходства на верхней реке Лене. В настоящее время на 105 сооружениях требуется выполнить капитальный ремонт. Без выполнения данных работ обеспечить установленные минимальные гарантированные габариты судового хода на участке реки Лена от г. Усть-Кут до устья реки Ичёра в период маловодья невозможно.;

Проведенный мониторинг состояния причальных сооружений Иркутской области по субсидируемым маршрутам Иркутск–Братск, Листвянка–п. Байкал (порт) показал несоответствие требованиям нормативных документов.

В настоящее время планируется передача из федеральной собственности причальных сооружений (волнозащитные сооружения порта Байкал; грузопассажирский причал «Рогатка»; причал «Листвянка»; волнолом в поселке Листвянка; причал в р.п. Култук, Слюдянский район), расположенных на озере Байкал, в собственность Иркутской области с целью дальнейшего приведения их в нормативное состояние, соответствующее требованиям безопасности эксплуатации. Значительная часть обозначенных гидротехнических сооружений находится в непригодном для эксплуатации состоянии и требует значительных вложений на проведение капитального ремонта (по отдельным объектам износ составляет порядка 90 %).

На территории Иркутской области имеются 56 баз для стоянок маломерных судов, на которых базируется около 3,5 тысяч судов, что составляет 12 % от общего количества зарегистрированных маломерных судов.

В Иркутской области действует 8 основных паромных переправ.

Таблица 4.3-1. Паромные переправы в Иркутской области

№	Наименование районов	Наименование дороги, паромной переправы	Протяженность паромной переправы, км	Период навигации	Общее количество рейсов в навигацию, рейсов	Объемы перевозок		Наименование подрядной организации
						транспорта, авт./сут.	Пассажиров, чел./сут.	
1	*2*	*3*	*4*	*5*	*6*	*7*	*8*	*9*
1.	**Балаганский район**	**«Балаганск–Игжей»** через Братское водохранилище (река Ангара) на 80 км автомобильной дороги «Залари–Жигалово»	8,00	с 01 июня по 31 октября	1530	160	800	ПАО «Восточно-Сибирское речное пароходство»
2.	**Боханский район**	**«Каменка–Свирск»** через р. Ангара на 34 км автомобильной дороги «Бохан–Свирск»	11,00	с 01 мая по 15 ноября	1592	420	1200	ПАО «Восточно-Сибирское речное пароходство»
3.	**Киренский район**	**«Алексеевск»** через р. Лена на 3 км автомобильной дороги «Подъезд к р.п. Алексеевск»	0,50	с 10 мая по 15 ноября	3046	70	60	ООО «Алексеевская РЭБ флота»
4.		**«Алымовка–Никулина»** соединяющая автомобильные дороги «Подъезд к р.п. Алымовка» (левый берег р. Лена) и «Алымовка–Банщиково–Кондрашина» (правый берег р. Лена)	0,50	с 10 мая по 15 ноября	-	-	-	ООО «Алексеевская РЭБ флота»
5.		**«Кривая Лука»** через р. Лена на 3 км автомобильной дороги «Пашня–Кривая Лука»	0,50	с 10 мая по 20 октября	1804	65	10	ООО «Алексеевская РЭБ флота»
6.	**Нижнеудинский район**	**«Казачья Бадарановка»** через р. Уда на 40 км автомобильной дороги «Нижнеудинск–Боровинок–Чуна»	0,15	с 01 мая по 05 ноября	5292	80	200	АО «Дорож-ная служба Иркутской области»

7.	**Ольхонский район**	**«Сахюрта–остров Ольхон»** через пролив «Малые Ольхонские ворота» оз. Байкал на 125 км автомобильной дороги «Баяндай–Еланцы–Хужир»	4,50	с 06 мая до 31 декабря	7920	500	5000	ПАО «Восточно-Сибирское речное пароходство»
8.	**Усть-Удинский район**	**«Новая Уда–Чичково»** через залив «Удинский» Братского водохранилища (р. Ангара) на 125 км автомобильной дороги «Залари–Жигалово»	1,00	с 20 мая по 10 ноября	1264	100	200	АО «Дорож-ная служба Иркутской области»

В качестве основных можно выделить следующие проблемы речного транспорта: снижение гарантированных габаритов и пропускной способности водных путей, крайняя изношенность и старение флота судоходной компании, неудовлетворительное состояние гидротехнических сооружений речных портов.

Представляется целесообразным в будущем развивать речной транспорт в рамках структуры транспортной системы области. Он может развиваться и как грузовой – для местных нужд, и как экскурсионный – конечно, в ограниченные сезонные сроки. Расчет на сохранение, а, возможно, и развитие речного транспорта, в т.ч. пассажирского, на ограниченных линиях сегодня существует – в частности, рассматривается вопрос о строительстве новых речных причалов в рамках развития туристических кластеров области.

4.4. Воздушный транспорт

На территории области функционируют два международных аэропорта федерального значения в г. Иркутске и в г. Братске. Аэропорт г. Иркутска расположен в 8,0 км от центра города Иркутска, в пределах его городской черты, близ зон жилой застройки.

В Иркутской области стабильно функционируют 7 аэропортов/аэродромов обслуживающие внутрирегиональные перевозки (Киренск, Ербогачен, Мама, Бодайбо, Усть-Кут, Иркутск и Братск), действует 44 посадочных площадки.

Воздушный транспорт играет важную роль в экономике Иркутской области по следующим причинам:

1. Во-первых, наличие авиасообщения необходимо для социального и хозяйственного обеспечения работы многих территорий области, для двух из которых (Катангского и Мамско-Чуйского) авиация является единственным видом транспорта, связывающим райцентры с областным центром;

2. Во-вторых, географическое положение Иркутской области и Иркутска позволяет говорить о наличии потенциала значительного наращивания международного (в том числе кросс-полярного) и внутрироссийского сообщения с учетом высокого въездного туристического потенциала области, первоочередно за счет оз. Байкал. Кроме того, на базе нового международного аэропорта г. Иркутск имеется потенциал создания одного из крупнейших в России мультимодальных логистических центров, способных удовлетворять растущие потребности региона.

В советское время в Иркутской области была создана развитая сеть аэродромов, включая вертолетные площадки и аэродромы сельскохозяйственной авиации. В период 1990-х годов сеть сельских аэродромов была полностью ликвидирована, кроме того, были фактически закрыты для постоянной эксплуатации аэропорты ряда крупных городов, где

существовала альтернатива использования других видов транспорта – Усть-Илимска, Черемхова, Тулуна, Тайшета, Железногорска-Илимского.

В Иркутской области на авиаперевозках осуществляют деятельность 3 компании:

– ПАО «Аэропорт Братск»;

– АО «Авиакомпания «Ангара»;

– АО «Авиакомпания «ИрАэро».

АО «Авиакомпания «ИрАэро» допущено к выполнению международных авиаперевозок и выполняет полеты в КНР (г. Харбин, г. Маньчжурия, г. Шеньян). АО «Авиакомпания «ИрАэро» выполняет полеты в КНР (г. Маньчжурия).

По пассажирским перевозкам за 2021 год аэропорт Иркутска занимает 17-е место в Российской Федерации, уступая в УФО, СФО и ДФО, аэропортам Новосибирска, Екатеринбурга, Красноярска, незначительно опережая аэропорты г. Владивостока и Хабаровска. По перевозкам грузов и почты – входит в число 15 крупнейших аэропортов России.

Если рассматривать значение Иркутского аэропорта как центра перераспределения пассажиропотоков в системе смежных регионов и авиаузла Красноярска (в зоне его совместного действия с Иркутском), можно выделить некоторые тренды – в зоне притяжения Иркутска как основного авиационного хаба находится вся территория Иркутской области, Республика Бурятия, а также в меньшей степени районы Западной Якутии и сам г. Якутск. Читинская область как основной перераспределительный хаб для полетов на Москву пока использует Красноярск.

По итогам 2016 года аэропортами Иркутской области перевезено 2 031 700 пассажиров. За 2019 г. пассажиропоток Иркутской области составил 2 849,5 тыс. чел. Среднегодовой рост пассажиропотока составляет 11,1 %. Однако в 2020 году в связи с распространением на территории Иркутской области коронавирусной инфекции (COVID-19), количество обслуживаемых пассажиров резко сократилось (на 43 %) и составило на конец 2020 года лишь 1 619,7 тыс. чел. По данным Росавиации пассажиропоток в г. Иркутске за 2021 года составил 2 077,7 тыс. чел.

Таблица 4.4-2. Пассажиропоток аэропортов Иркутской области по состоянию с 2013-2017 гг.

№ п/п	Наименование аэропорта	Количество обслуженных пассажиров по годам				
		2013	2014	2015	2016	2017
1	Иркутск	1 565 011	1 712 781	1 694 285	1 708 893	1 973 584
2	Братск	104 695	113 921	140 425	117 789	115 548
3	Усть-Кут	142 466	70 049	71 443	99 035	83 521
4	Бодайбо	47 877	46 890	47 559	50 091	51 910
5	Мама	8 968	8 761	8 449	8 443	7 928
6	Киренск	58 621	55 819	34 348	33 567	29 012
7	Ербогачен	8 413	8 343	7 792	7 731	7 865
8	Нижнеудинск	3 428	3 457	4 970	6 161	5 175
Всего:		1 943 479	2 020 021	2 009 271	2 031 700	2 274 543

В 2016 году осуществлялось воздушное сообщение по субсидируемым регионом маршрутам:

– Нижнеудинск–Алыгджер–Нерха–Нижнеудинск (выполнено 144 рейсов, перевезено пассажиров – 3902 чел.);

– Нижнеудинск–Верхняя Гутара–Нижнеудинск (выполнено 73 рейсов, перевезено пассажиров – 1976 чел.).

– Иркутск–Казачинск–Иркутск (перевезено пассажиров в обоих направлениях – 809 чел.);

– Иркутск–Усть-Илимск–Иркутск (перевезено пассажиров в обоих направлениях – 676 чел.);

– Иркутск–Железногорск-Илимский–Иркутск (перевезено пассажиров в обоих направлениях – 270 чел.).

– Вертолетные перевозки в Катангском и Киренском районах Иркутской области (перевезено пассажиров в обоих направлениях – 3 833 чел.).

Таблица 4.4-3. Парк ВС авиакомпаний Иркутской области по состоянию на 01.01.2022 г.

АО «Авиакомпания «Ангара» Сертификат эксплуатанта: № 477, АР-02-10-3 до 04.07.2022	Ан-24 Ан-26 Ми-8
ПАО «АэроБратск» Сертификат эксплуатанта: № 240, АР-02-10-5 до 03.09.2022	Ми-8Т Як-40
АО «Авиакомпания «ИрАэро» Сертификат эксплуатанта: № 480, АР-9 (действует бессрочно)	CL-600-2B19 (CRJ-200LR) RRJ-95B Ан-24 Ан-26
Эксплуатант АОН ИАЗ-филиал ПАО «Корпорация «Иркут» АОН № 02-11-1	Ан-12 Ми-8МТВ
ООО «Авиа-май» Сертификат эксплуатанта: № АР-02-19-013 до 04.07.2022	AS-350B3 EC-130T2 R-66
ООО «Инсайт» Сертификат эксплуатанта: № АР-02-20-008 до 31.03.2023	Cessna-172E ТЛ-2000 Стинг PC-PA-28 Siena Тундра C172R-03
ООО «АК Байкал» Сертификат эксплуатанта: № АР-02-20-001 до 09.04.2023	Ми-8Т

Основными проблемами воздушного транспорта Иркутской области являются:

– недостаточный уровень субсидирования авиаперевозок на социальных маршрутах, который не позволяет обеспечить значительный рост пассажиропотоков и, следовательно, необходимый для развития уровень прибыли авиаперевозчиков;

– износ авиационной техники и отсутствие финансовых возможностей и механизмов у местных авиаперевозчиков обеспечить реновацию авиапарка;

– высокий износ аэропортовой и аэродромной инфраструктуры (взлетно-посадочных полос рулежных дорожек, мест стоянок воздушных судов и т.п.);

– низкий уровень безопасности взлетно-посадочных сооружений;

– недостаточный уровень комфорта аэропортовых комплексов.

– неблагоприятное расположение (в структуре городской застройки) и аэронавигационные условия аэропорта Иркутск.

В соответствии с Перечнем пунктов пропуска через государственную границу Российской Федерации, утвержденным распоряжением Правительства Российской Федерации от 29.11.2017 № 2665-р, на территории Иркутской области расположены воздушные грузопассажирские постоянные многосторонние пункты пропуска через государственную границу Российской Федерации в Братске и Иркутске.

Классификация пункта пропуска аэропорт г. Иркутск – воздушный, грузопассажирский, постоянный, многосторонний.

Классификация пункта пропуска аэропорт г. Братск – воздушный грузопассажирский, постоянный, многосторонний.

4.5. Трубопроводный транспорт

Магистральные нефтепроводы

В настоящее время по территории Иркутской области вдоль Транссибирской железной магистрали проходят магистральные нефтепроводы «Красноярск–Иркутск» и «Омск–Иркутск», протяженность которых в пределах Иркутской области составляет 661,5 км и 639,3 км соответственно. Собственником является ОАО «АК «Транснефть». Транспортировка нефти осуществляется для переработки на НПЗ Иркутской области, в первую очередь, на ОАО «Ангарская нефтехимическая компания».

Нефтепроводная система «Восточная Сибирь–Тихий океан» (далее ВСТО) проходит от города Тайшет (Иркутская область) до нефтеналивного порта Козьмино в заливе Находка (Приморский край). ВСТО обеспечивает транспортировку нефти месторождений Восточной Сибири и Дальнего Востока на НПЗ России и на экспорт в страны Азиатско-Тихоокеанского региона через порт Козьмино и в Китайскую Народную Республику. На участке Тайшет–Усть-Кут протяженность составляет 570 км, на участке Усть-Кут–Талаканское месторождение (Республика Саха (Якутия)) – 424 км. Собственником является ОАО «АК «Транснефть».

Магистральные газопроводы

На территории Иркутской области расположены два газопровода, собственником которых является ОАО «Газпром»:

– «Ковыктинское ГКМ–Жигалово», протяженностью 112 км. На сегодняшний день объект законсервирован;

– «Братское ГКМ–ГРС 45 мкр. Города Братск», протяженностью 26,6 км. Назначение газопровода – транспортировка газа потребителям.

Газопровод «Сила Сибири» является магистральным газопроводом и запланирован как часть Единой системы газоснабжения. Планируемой датой завершения строительства газопровода и ввода его в эксплуатацию в объеме, необходимом для начала поставок газа в Китай, является 2022 г. Проектный срок службы газопровода составляет 50 лет.

Основным источником газа является Чаяндинское нефтегазоконденсатное месторождение, расположенное в Ленском районе Республики Саха (Якутия), с последующим подключением Ковыктинского газоконденсатного месторождения, расположенного в Иркутской области.

Максимальный среднегодовой объем транспортировки по газопроводу «Сила Сибири» составит 38 млрд куб. м.

Продуктопроводы

Керосинопровод «Ангарск–Иркутск» (протяженность – 70 км) осуществляет транспортировку авиатоплива от ОАО «Ангарская нефтехимическая компания» до Иркутского аэропорта. Собственником является ОАО «Ангарская нефтехимическая компания».

Этиленопровод «Ангарск–Саянск» (протяженность – 232,4 км) осуществляет транспортировку этилена от ОАО «Ангарский завод полимеров» до ОАО «Саянскхимпласт». Собственником является ОАО «Саянскхимпласт».

В качестве основных ограничивающих факторов в сфере развития трубопроводного транспорта можно отметить: отсутствие окончательных решений по очередности разработки некоторых месторождений минерального сырья, отсутствие решения по выбору маршрутов прокладывания трубопроводов, растущие требования со стороны российских и международных экологических организаций.

5. Оценка современного состояния и резервов систем инженерного обеспечения регионального значения

5.1. Электроснабжение

Иркутская энергосистема является одной из крупнейших энергосистем России и входит в состав объединенной электроэнергетической системы (ОЭС) Сибири, обеспечивая централизованное электроснабжение основных потребителей области. Удельный вес Иркутской области в структуре производства электрической энергии в Сибирском Федеральном округе составляет около 30 %. В расчете на одного жителя в Иркутской области производится в 3 раза больше электроэнергии, чем в среднем по стране. Электроснабжение отдаленных изолированных потребителей осуществляется от децентрализованных энергосистем на базе электростанций.

Основной особенностью Иркутской области является наличие на территории крупных гидроэлектростанций, установленная мощность которых (9,088 ГВт) составляет 3,7 % от мощности всех электростанций страны (245,313 ГВт – без учета источников в изолированных территориях). В структуре генерирующих мощностей Иркутской энергосистемы существенная часть приходится на ГЭС – 68,6 % в суммарной мощности электростанций. Большая доля (97,99 %) генерирующих мощностей входит в состав ООО «ЕвроСибЭнерго-гидрогенерация», 0,64 % – АО «Витимэнергосбыт», 0,18 % – ООО «Теплоснабжение»), 1,18 % приходится на электростанции промышленных предприятий: две ТЭЦ ОАО «Группа ИЛИМ».

Централизованное производство электроэнергии в области осуществляется на 14 ТЭС и 4 ГЭС, из которых две электростанции принадлежат промышленным предприятиям:

– ТЭС Филиала АО «Группа ИЛИМ» в г. Усть-Илимске;

– ТЭС-2, ТЭС-3 Филиала АО «Группа ИЛИМ» в г. Братске;

– остальные в собственности у четырех генерирующих компаний региона:

– ООО «Байкальская энергетическая компания»;

– ООО «ЕвроСибЭнерго-Гидрогенерация»;

– ООО «Теплоснабжение» в г. Байкальске;

– АО «Мамаканская ГЭС».

Электростанциями промышленных предприятий являются ТЭЦ филиала ОАО «Группа «Илим» в городе Братске и ТЭЦ филиала ОАО «Группа «Илим» в городе Усть-Илимске.

Наиболее крупные электросетевыми организации представлены следующими компаниями: ОАО «Иркутская электросетевая компания» (сокращенное наименование – ОАО «ИЭСК»), ОАО «Российские железные дороги» (сокращенное наименование – ОАО «РЖД), АО «Витимэнерго», ОГУЭП «Облкоммунэнерго», АО «Братская электросетевая компания» (сокращенное наименование – АО «БЭСК»).

Гарантирующими поставщиками электрический энергии на территории Иркутской области являются ООО «Иркутская Энергосбытовая компания», ООО «ЕвроСибЭнерго-гидрогенерация», АО «Витимэнергосбыт», ООО «РУСЭНЕРГОСБЫТ».

В 2020 году электростанциями Иркутской энергосистемы было выработано 59 688,4 млн кВт·ч электроэнергии, в том числе:

– ГЭС – 47 679,5 млн кВт·ч (79,88 %);

– ТЭС – 12 008,9 млн кВт·ч (20,12 %), в том числе электростанции промышленных предприятий -910 млн кВт·ч.

Выработка электрической энергии на душу населения Иркутской области в 2020 году составила 24,96 тыс. кВт·ч/чел.

Таблица 5.1-1. Выработка электроэнергии в энергосистеме Иркутской области (млн кВт·ч) за 2016-2021 годы

Показатели	Год

	2016	2017	2018	2019	2020	2021
Выработка электроэнергии, млн кВт·ч в том числе:	49316	47871	50945,4	57577,5	59688,4	58656,3
ГЭС	37364,6	35166	37150,3	44865,1	47679,5	48711,6
ТЭС	11951,4	12705	13795,1	12712,4	12008,9	9944,7

Гидроэлектростанции Ангарского каскада Братская ГЭС и Иркутская ГЭС имеют водохранилища многолетнего регулирования, а Усть-Илимская ГЭС – сезонного регулирования.

В электроэнергетический комплекс Иркутской области входят также 24 линии электропередачи класса напряжения 500 кВ, 103 линии электропередачи класса напряжения 220 кВ, 271 линии электропередачи класса напряжения 110 кВ. Количество трансформаторных подстанций в энергосистеме Иркутской области составляет 314 ед.

Суммарная мощность трансформаторов энергосистемы Иркутской области по состоянию на 1 января 2021 года составила 40044 МВА.

Динамика электропотребления в Иркутской области неравномерная, значительное влияние на уровень электропотребления оказывает температура наружного воздуха, кроме того, на электропотреблении области отражается изменение объемов промышленного производства.

Таблица 5.1-2. Динамика электропотребления в энергосистеме Иркутской области

Наименование	2016	2017	2018	2019	2020	2016-2020
Электропотребление, млн кВт·ч	53 209,36	53 298,6	55 056,4	55 480,6	53 209,36	273 025,5
Абсолютный прирост электропотребления, млн кВт·ч	742,26	89,2	1757,9	424,1	742,26	2771,1
Среднегодовые темпы прироста объема электропотребления, %	1,41	0,17	3,30	0,77	1,41	5,21

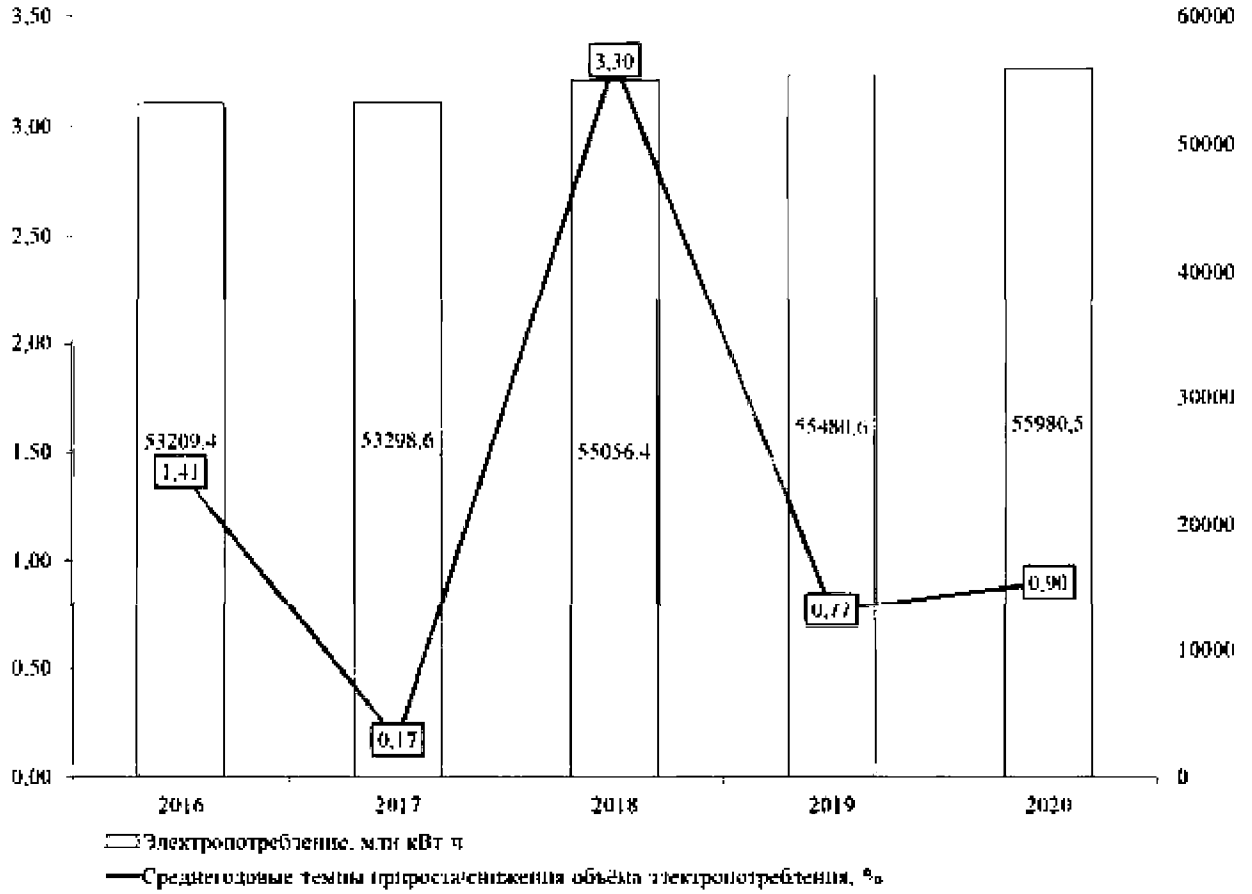

Рисунок 5.1.-1. Динамика потребления электрической энергии в Иркутской энергосистеме

Из приведенных данных следует, что в 2018 году зафиксирован максимум электропотребления за последние 5 лет на уровне 55 056,4 млн кВт·ч, что на 3,3 % выше уровня 2017 года, что обусловлено увеличением выработки продукции и услуг крупными компаниями, такими как Восточно-Сибирская железная дорога, Братский завод ферросплавов и золотодобывающие предприятия. Также на увеличении электропотребления сказывалось и снижение температуры наружного воздуха по сравнению с другими годами рассматриваемой ретроспективы.

В общем объеме потребления электроэнергии Иркутской области доля обрабатывающих производств составляет 53,5 %, на долю добычи полезных ископаемых приходится 2 %, на долю транспорта и связи – 7,8 %, на сельское хозяйство, охоту и лесное хозяйство приходится 0,7 %, население потребляет 12,2 %.

Таблица 5.1-3. Перечень основных потребителей электрической энергии

№ п/п	Наименование потребителя	Место расположения (адрес)	Вид деятельности
1.	ОАО «Группа ИЛИМ» в г. Усть-Илимске	665776, Иркутская обл., г. Усть-Илимск	Лесохозяйственная заготовка, переработка и реализация древесины и изделий из нее, производство и реализация целлюлозно-бумажной и лесохимической продукции, продукция деревообработкой изделий из нее
2.	ОАО «Группа ИЛИМ» в г. Братске	665718. Иркутская обл., г. Братск	Лесохозяйственная, заготовка, переработка и реализация древесины и изделий из нее, производство и реализация целлюлозно-бумажной и лесохимической продукции,

			продукция деревообработки и изделий из нее
3.	ОАО «Братский завод ферросплавов»	665707, Иркутская обл., г. Братск	Производство ферросилиция марок ФС65, ФС75 (ГОСТ 1415-93), микро-кремнезем и др.
4.	Филиал ОАО «РУСАЛ Братск» в г. Шелехов	666020, Иркутская обл., г. Шелехов	Производство: алюминия первичного, катанки алюминиевой, порошка алюминиевого, пудры алюминиевой
5.	ОАО «РУСАЛ Братск»	665716, Иркутская обл., г. Братск	Производство алюминия сырца, катанка алюминиевая, чушки первичного алюминия, слитки алюминиевые цилиндрические
6.	ООО «РУСАЛ Тайшетский алюминиевый завод»	665040, Иркутская обл., г. Тайшет	Производство алюминия сырца, катанка алюминиевая, чушки первичного алюминия, слитки алюминиевые цилиндрические
7.	ОАО «Ангарская нефтехимическая компания»	665830, Иркутская обл., г. Ангарск	Нефтепереработка, химическая продукция, бензины автомобильные, дизтопливо, авиационное топливо, керосины, мазуты товарные, масла смазочные
8.	ОАО «Ангарский электролизный химический комбинат»	665804, Иркутская обл., г. Ангарск	Производство обогащенного гексафторида урана для ядерной энергетики
9.	ОАО «Саянскхимпласт»	665358, Иркутская обл., г. Саянск-1	Производство химической продукции (ПВХ суспензионный, сода каустическая)
10.	ООО «Компания «Востсибуголь»	664674, г. Иркутск, ул. Сухэ-Батора, 6	Добыча угля
11.	Иркутский авиационный завод – филиал ОАО «Научно-производственная корпорация «Иркут»	664020, г. Иркутск, ул. Новаторов, 3	Производство авиационной техники, ТНП, стали
12.	Филиал ОАО «РЖД» Восточно-Сибирская железная дорога»	664003, г. Иркутск, ул. К. Маркса, 7	Грузовые и пассажирские перевозки
13.	ОАО «Коршуновский горно-обогатительный комбинат»	г. Железногорск-Илимский, Нижнеилимский район	Добыча железной руды открытым способом, производство концентрата железных руд

В период 2016-2020 гг. наблюдалось скачкообразное изменение максимума нагрузки. Наименьшее значение за рассматриваемый период зафиксировано в 2017 г. и составляет 7673,00 МВт, что на 3,31 % меньше значения собственного максимума потребления мощности в 2016 году – 7936,00 МВт. Снижение было связано со снижением производства и соответствовало общей динамике изменения максимума нагрузки по ЕЭС России. В 2020 г. отмечено наибольшее значение собственного максимума потребления мощности – 8325,80 МВт.

Таблица 5.1-4. Динамика изменения собственного максимума нагрузки Иркутской области

Наименование	2016	2017	2018	2019	2020
Собственный максимум нагрузки, МВт	7936	7673	8210	8196	8325
Абсолютный прирост максимума нагрузки, МВт	365	-263	537	-14	129
Среднегодовые темпы прироста, %	4,82	-3,31	7,01	-0,17	1,58

Годовой максимум потребления мощности энергосистемы Иркутской области в зафиксирован в 14:00 (МСК) 31 декабря 2020 года и составил 8325 МВт. Резерв мощности Иркутской энергосистемы составил 1121,5 МВт.

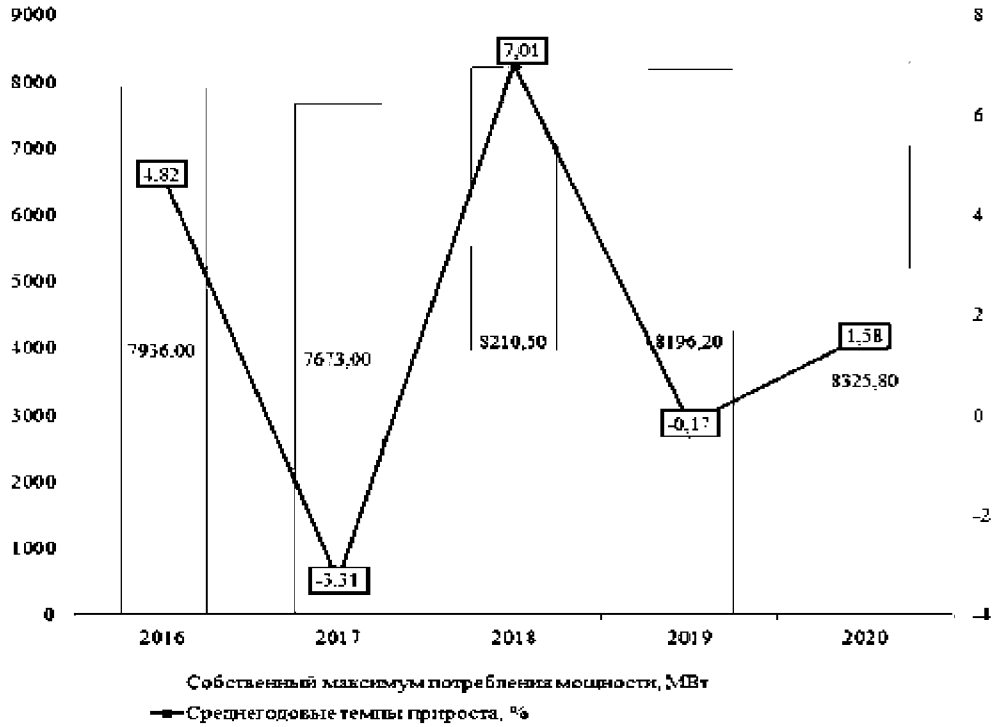

Рисунок 5.1-2. Динамика изменения собственного максимума нагрузки Иркутской энергосистемы

Энергосистема Иркутской области большую часть периода своего существования характеризуется избыточным балансом электрической мощности и энергии. Потенциальная возможность выработки электроэнергии на ГЭС при среднемноголетней обеспеченности гидроресурсами составляет 45-46 млрд кВт·ч, на тепловых электростанциях 17,2-19,2 млрд кВт·ч. При этом часть избытков мощности и электроэнергии передается в соседние энергосистемы Красноярского края и Республики Бурятия.

Таблица 5.1-5. Баланс электрической мощности энергосистемы Иркутской области на час собственного максимума, МВт

Показатели	Год

	2016	2017	2018	2019	2020
Максимум потребления мощности	7936	7673	8210,5	8196,2	8325,8
Установленная мощность на час собственного максимума нагрузки энергосистемы	13249,1	13162,1	13132,1	13132,1	13095,1
ГЭС	9088,4	9088,4	9088,4	9088,4	9088,4
ТЭС, в том числе:	4160,7	4073,7	4043,7	4043,7	4 006,70
электростанции промышленных предприятий	157,4	157,4	157,4	157	145,4
Резерв мощности	1268,3	2795,2	3032,9	1016	1121,5
Ограничения мощности на час собственного максимума нагрузки	2589,1	2950,8	2383,5	2163,9	1393,8
Располагаемая мощность	10705,3	10252,6	10752,9	10982,3	11735,1
Рабочая мощность	9379,6	9197	10083,5	9568	11043,6
Избыток (+) / Дефицит (-)	1443,6	1524	1873	1371,8	2717,8
Нагрузка электростанций	8111,3	6401,8	7050,6	8551,9	9922,1
Сальдо энергосистемы Иркутской области	-175,3	1270,8	1159,9	-355,8	-1596,3

Анализ баланса электрической мощности и электрической энергии энергосистемы Иркутской области позволяет сделать вывод о наличии избытков и возможности обеспечения электрической энергией новых потребителей или передачи ее в соседние энергосистемы. В 2016-2018 гг. балансы электрической энергии складывались с сальдо перетоками электроэнергии из соседних энергосистем в связи с ухудшением гидрологической обстановки, в первую очередь из энергосистемы Красноярского края и Республики Тыва. Однако в 2019-2020 гг. ситуация нормализовалась и избытки электрической энергии передаются в энергосистему Красноярского края и Республики Тыва и в энергосистему Республики Бурятия, тем самым обеспечивая надежное электроснабжение потребителей не только в Иркутской области, но и за ее пределами.

Перечень основного электрооборудования энергосистемы Иркутской области включает в себя:

– электросетевые объекты (линии электропередачи, (авто) трансформаторы) напряжением 110 кВ и выше ОАО «ИЭСК» (с выделением Южных, Восточных, Центральных, Западных и Северных электрических сетей), АО «Витимэнерго», ОГУЭП «Облкоммунэнерго», АО «Братская электросетевая компания», ОАО «РЖД», филиала ПАО «ФСК ЕЭС» МЭС Сибири, КГКУ «ДКР НП», ОАО «Тыретский солерудник», АО «АНХК», АО «АЭХК», ЗАО «Электросеть», ОАО «Энергетическая компания «Радиан», ОАО «Первенец», ОАО «Высочайший», ООО «АС «Иркутская»;

– электростанции (генераторы, (авто) трансформаторы) ООО «Байкальская энергетическая компания», ООО «ЕвроСибЭнерго-гидрогенерация» и АО «Витимэнергосбыт»;

– компенсирующие устройства ОАО «ИЭСК».

На территории Иркутской области функционируют следующие объекты федерального значения в области энергетики:

Таблица 5.1-6. Действующие электростанции мощностью 100 МВт и выше

№	Электростанция	Тип	Установленная мощность, МВт	Топливо	Компания
1.	Братская ГЭС	ГЭС	4500		ООО «Евросибэнерго-Гидрогенерация»
2.	Иркутская ГЭС	ГЭС	687,1		ООО «Евросибэнерго-Гидрогенерация»
3.	Усть-Илимская ГЭС	ГЭС	3840		ООО «Евросибэнерго-Гидрогенерация»
4.	Иркутская ТЭЦ-6	ТЭС	270	Уголь, мазут	ООО «Байкальская энергетическая компания»
5.	Иркутская ТЭЦ-9	ТЭС	540	Уголь, мазут	ООО «Байкальская энергетическая компания»
6.	Иркутская ТЭЦ-10	ТЭС	1110	Уголь, мазут	ООО «Байкальская энергетическая компания»
7.	Иркутская ТЭЦ-11	ТЭС	320,3	Уголь, мазут	ООО «Байкальская энергетическая компания»
8.	Ново-Зиминская ТЭЦ	ТЭС	260	Уголь, мазут	ООО «Байкальская энергетическая компания»
9.	Ново-Иркутская ТЭЦ	ТЭС	708	Уголь, мазут	ООО «Байкальская энергетическая компания»
10.	ТЭС Братского ЛПК	ТЭС	101	отходы производства целлюлозы, мазут	АО «Группа Илим»
11.	Усть-Илимская ТЭЦ	ТЭС	515	Уголь, мазут	ООО «Байкальская энергетическая компания»
Всего			12851,4		

Таблица 5.1-7. Действующие подстанции напряжением 220 кВ и выше

№	Наименование подстанции	Класс напряжения подстанции, кВ	Установленная мощность, МВА
1.	Братский ПП	500	1002
2.	Иркутская	500	2301
3.	Ключи	500	1368
4.	Новозиминская	500	750
5.	Озерная	500	564
6.	Тайшет	500	516
7.	Тулун ПП	500	245
8.	УПК Тыреть	500	0
9.	Усть-Кут	500	-
10.	№3	220	80
11.	№6	220	252
12.	АВЧ	220	-
13.	Байкальск	220	80
14.	Байкальск-тяговая (ЭЧЭ-51)	220	80

№	Наименование подстанции	Класс напряжения подстанции, кВ	Установленная мощность, МВА
15.	БЛПК	220	580
16.	БРАЗ	220	-
17.	БЦБК	220	80
18.	Бытовая	220	146
19.	Восточная	220	500
20.	Джижива	220	25
21.	Заводская	220	182
22.	Звездная-тяговая (ЭЧЭ-1)	220	75
23.	Иркутская	220	1899
24.	Кашима	220	-
25.	Киренга	220	158
26.	Коршуниха	220	250
27.	Кунерма-тяговая (ЭЧЭ-5)	220	75
28.	Левобережная	220	126
29.	Лена	220	250
30.	Лена-Восточная-тяговая (ЭЧЭ-83) (ст. Якурим)	220	110
31.	Лесная	220	-
32.	Мамакан	220	125
33.	Малая Елань	220	80
34.	Ния-тяговая (ЭЧЭ-2)	220	100
35.	Ново-Ленино	220	565,5
36.	НПС-4	220	-
37.	НПС-7	220	-
38.	НПС-8	220	80
39.	НПС-9	220	50
40.	Общезаводская	220	80
41.	Оса	220	-
42.	Опорная	220	400
43.	Падунская	220	313
44.	Покосное	220	70
45.	Правобережная	220	330
46.	Пурсей	220	126
47.	Рудногорская	220	126
48.	Светлая	220	80
49.	Седановский ПП	220	65
50.	Сибирская	220	105
51.	Слюдянка-тяговая (ЭЧЭ-44)	220	291
52.	Столбово	220	80
53.	Табь (НПС-3)	220	80
54.	Таежная	220	400
55.	Тубинская-тяговая (ЭЧЭ-86)	220	80
56.	Тулун	220	245
57.	Улькан-тяговая (ЭЧЭ-4)	220	100
58.	УП-15	220	400
59.	Черемхово	220	410
60.	Шелехово	220	2000

№	Наименование подстанции	Класс напряжения подстанции, кВ	Установленная мощность, МВА
61.	Якурим	220	-
62.	Тира	220	-
63.	Дяля	220	25
64.	Чаянгро	220	25
Всего			17553,5

Таблица 5.1-8. Действующие линии электропередвчи напряжением 220 кВ и выше

№	Наименование линии электропередачи	Местоположение	Протяженность, км
1.	ВЛ 500 кВ Ангара - Озерная	Иркутская область, Красноярский край	265,6
2.	ВЛ 500 кВ Братская ГЭС - Братский ПП №1	Иркутская область	71,1
3.	ВЛ 500 кВ Братская ГЭС - Братский ПП №2	Иркутская область	68,4
4.	ВЛ 500 кВ Братская ГЭС - Тулун №1	Иркутская область	242
5.	ВЛ 500 кВ Братская ГЭС - Тулун №2	Иркутская область	242,8
6.	ВЛ 500 кВ Братский ПП - Новозиминская	Иркутская область	126,1
7.	ВЛ 500 кВ Братский ПП - Озерная (№502)	Иркутская область	211,9
8.	ВЛ 500 кВ Братский ПП - Тайшет (№501)	Иркутская область	212,2
9.	ВЛ 500 кВ Богучанская ГЭС - Озерная	Иркутская область, Красноярский край	329,9
10.	ВЛ 500 кВ Гусиноозерская ГРЭС - Ключи (ВЛ-582)	Республика Бурятия, Иркутская область	327,6
11.	ВЛ 500 кВ Иркутская - Ключи	Иркутская область	48,2
12.	ВЛ 500 кВ Камала-1 - Тайшет №1 (№503)	Иркутская область, Красноярский край	235,42
13.	ВЛ 500 кВ Камала-1 - Тайшет №2 (№504)	Иркутская область, Красноярский край	235,25
14.	ВЛ 500 кВ Новозиминская - УПК Тыреть	Иркутская область	49,6
15.	ВЛ 500 кВ Тайшет - Озерная №1 (№505)	Иркутская область	12,5
16.	ВЛ 500 кВ Тайшет - Озерная №2 (№506)	Иркутская область	20
17.	ВЛ 500 кВ Тулун - Новозиминская	Иркутская область	126,1
18.	ВЛ 500 кВ Тулун - УПК Тыреть	Иркутская область	159,4
19.	ВЛ 500 кВ УПК Тыреть - Иркутская (ВЛ-565)	Иркутская область	179,1
20.	ВЛ 500 кВ УПК Тыреть - Ключи (ВЛ-566)	Иркутская область	220,5
21.	ВЛ 500 кВ Усть-Илимская ГЭС - Братская ГЭС	Иркутская область	257,2
22.	ВЛ 500 кВ Усть-Илимская ГЭС - Братский ПП	Иркутская область	256
23.	ВЛ 220 кВ Байкальский ЦБК - Байкальск (БЦБ-271)	Иркутская область	-
24.	ВЛ 220 кВ Братская ГЭС - БЛПК	Иркутская область	42,7
25.	ВЛ 220 кВ Братская ГЭС - БрАЗ 1 цепь	Иркутская область	40
26.	ВЛ 220 кВ Братская ГЭС - БрАЗ 10 цепь	Иркутская область	40,2
27.	ВЛ 220 кВ Братская ГЭС - БрАЗ 11 цепь	Иркутская область	40,2
28.	ВЛ 220 кВ Братская ГЭС - БрАЗ 2 цепь	Иркутская область	39,4
29.	ВЛ 220 кВ Братская ГЭС - БрАЗ 3 цепь	Иркутская область	39,4
30.	ВЛ 220 кВ Братская ГЭС - БрАЗ 4 цепь	Иркутская область	38,9
31.	ВЛ 220 кВ Братская ГЭС - БРАЗ 5 цепь с отпайкой на ПС БЛПК	Иркутская область	40,2
32.	ВЛ 220 кВ Братская ГЭС - БРАЗ 5 цепь, отпайка на ПС БЛПК	Иркутская область	-
33.	ВЛ 220 кВ Братская ГЭС - БрАЗ 6 цепь	Иркутская область	38,7
34.	ВЛ 220 кВ Братская ГЭС - БрАЗ 7 цепь	Иркутская область	38,7

№	Наименование линии электропередачи	Местоположение	Протяженность, км
35.	ВЛ 220 кВ Братская ГЭС - БрАЗ 7 цепь с отпайкой на ПС Пурсей	Иркутская область	40
36.	ВЛ 220 кВ Братская ГЭС - БрАЗ 7 цепь, отпайка на ПС Пурсей	Иркутская область	-
37.	ВЛ 220 кВ Братская ГЭС - БрАЗ 8 цепь	Иркутская область	39,9
38.	ВЛ 220 кВ Братская ГЭС - БрАЗ 9 цепь с отпайкой на Пурсей	Иркутская область	
39.	ВЛ 220 кВ Братская ГЭС - БрАЗ 9 цепь, отпайка на ПС Пурсей	Иркутская область	-
40.	ВЛ 220 кВ Братская ГЭС - Заводская	Иркутская область	15,6
41.	ВЛ 220 кВ Братская ГЭС - НПС-4 с отпайкой на ПС Заводская	Иркутская область	85
42.	ВЛ 220 кВ Братская ГЭС - НПС-4, отпайка на ПС Заводская	Иркутская область	-
43.	ВЛ 220 кВ Братская ГЭС - Падун 1 цепь	Иркутская область	4,5
44.	ВЛ 220 кВ Братская ГЭС - Падун 2 цепь	Иркутская область	5
45.	ВЛ 220 кВ Братская ГЭС - Седановский ПП 1 цепь	Иркутская область	94
46.	ВЛ 220 кВ Братская ГЭС - Седановский ПП 2 цепь	Иркутская область	93,6
47.	ВЛ 220 кВ Братский ПП - Табь (НПС-3) №1	Иркутская область	30
48.	ВЛ 220 кВ Братский ПП - Табь (НПС-3) №2	Иркутская область	30
49.	ВЛ 220 кВ Братский ПП - Опорная №2 с отпайкой на Иркутскую ТЭЦ-7	Иркутская область	-
50.	ВЛ 220 кВ Братский ПП - Опорная №2, отпайка на Иркутскую ТЭЦ-7	Иркутская область	-
51.	ВЛ 220 кВ Братский ПП - Опорная №3	Иркутская область	-
52.	ВЛ 220 кВ Выдрино - БЦБК (ВБ-272)	Республика Бурятия, Иркутская область	41,5
53.	ВЛ 220 кВ Звездная - Киренга	Иркутская область	-
54.	ВЛ 220 кВ Иркутская - Восточная 1 цепь	Иркутская область	61,5
55.	ВЛ 220 кВ Иркутская - Восточная 2 цепь	Иркутская область	61,5
56.	ВЛ 220 кВ Иркутская - Восточная 1 цепь с отпайками на ПС 220 кВ Столбово	Иркутская область	0,168
57.	ВЛ 220 кВ Иркутская - Восточная 2 цепь с отпайками на ПС 220 кВ Столбово	Иркутская область	0,168
58.	ВЛ 220 кВ Иркутская - УП-15 №1	Иркутская область	-
59.	ВЛ 220 кВ Иркутская - УП-15 №2	Иркутская область	-
60.	ВЛ 220 кВ Иркутская - Черемхово №1 с отпайками на Иркутскую ТЭЦ-11	Иркутская область	-
61.	ВЛ 220 кВ Иркутская - Черемхово №1, отпайка на Иркутскую ТЭЦ-11	Иркутская область	-
62.	ВЛ 220 кВ Иркутская - Черемхово №2 с отпайками	Иркутская область	-
63.	ВЛ 220 кВ Иркутская - Шелехово 1 цепь, отпайкой на ПС 220 кВ Малая Елань	Иркутская область	4,781
64.	ВЛ 220 кВ Иркутская - Шелехово 2 цепь, отпайкой на ПС 220 кВ Малая Елань	Иркутская область	4,781
65.	ВЛ 220 кВ Иркутская - Шелехово 1 цепь, отпайкой на ПС Светлая	Иркутская область	-
66.	ВЛ 220 кВ Иркутская - Шелехово 2 цепь, отпайкой на ПС Светлая	Иркутская область	-

№	Наименование линии электропередачи	Местоположение	Протяженность, км
67.	ВЛ 220 кВ Иркутская - Шелехово с отпайкой на ПС Светлая 1 цепь	Иркутская область	-
68.	ВЛ 220 кВ Иркутская - Шелехово с отпайкой на ПС Светлая 2 цепь	Иркутская область	-
69.	ВЛ 220 кВ Иркутская ГЭС - Ново-Иркутская ТЭЦ 1 цепь с отпайкой на ПС Байкальская	Иркутская область	-
70.	ВЛ 220 кВ Иркутская ГЭС - Ново-Иркутская ТЭЦ 1 цепь, отпайка на ПС Байкальская	Иркутская область	-
71.	ВЛ 220 кВ Иркутская ГЭС - Ново-Иркутская ТЭЦ 2 цепь с отпайкой на ПС Байкальская	Иркутская область	-
72.	ВЛ 220 кВ Иркутская ГЭС - Ново-Иркутская ТЭЦ 2 цепь, отпайка на ПС Байкальская	Иркутская область	-
73.	ВЛ 220 кВ Киренга - Кунерма	Иркутская область	-
74.	ВЛ 220 кВ Киренга - Улькан	Иркутская область	-
75.	ВЛ 220 кВ Коршуниха - Лена	Иркутская область	-
76.	ВЛ 220 кВ Коршуниха - Рудногорская	Иркутская область	-
77.	ВЛ 220 кВ Кунерма - Северобайкальск	Республика Бурятия, Иркутская область	-
78.	ВЛ 220 кВ Мамакан - Сухой Лог 1 цепь	Иркутская область	-
79.	ВЛ 220 кВ Мамакан - Сухой Лог 2 цепь	Иркутская область	-
80.	ВЛ 220 кВ Мысовая - Байкальск (МБ-273), отпайка на ПС Переемная	Иркутская область	-
81.	ВЛ 220 кВ Мысовая - Байкальск с отпайкой на ПС Переемная (МБ-273)	Республика Бурятия, Иркутская область	126,1
82.	ВЛ 220 кВ Озерная-ТАЗ №1	Иркутская область	0,5
83.	ВЛ 220 кВ Озерная-ТАЗ №2	Иркутская область	0,5
84.	ВЛ 220 кВ Озерная-ТАЗ №3	Иркутская область	0,5
85.	ВЛ 220 кВ Озерная-ТАЗ №4	Иркутская область	0,5
86.	ВЛ 220 кВ Ния - Киренга	Иркутская область	-
87.	ВЛ 220 кВ Новозиминская - Тулун	Иркутская область	-
88.	ВЛ 220 кВ Ново-Иркутская ТЭЦ - Иркутская №1 с отпайками	Иркутская область	-
89.	ВЛ 220 кВ Ново-Иркутская ТЭЦ - Иркутская №2 с отпайками	Иркутская область	-
90.	ВЛ 220 кВ Ново-Иркутская ТЭЦ - Правобережная 1 цепь с отпайкой на ПС Левобережная	Иркутская область	-
91.	ВЛ 220 кВ Ново-Иркутская ТЭЦ - Правобережная 1 цепь, отпайка на ПС Левобережная	Иркутская область	-
92.	ВЛ 220 кВ Ново-Иркутская ТЭЦ - Правобережная 2 цепь с отпайкой на ПС Левобережная	Иркутская область	
93.	ВЛ 220 кВ Ново-Иркутская ТЭЦ - Правобережная 2 цепь, отпайка на ПС Левобережная	Иркутская область	-
94.	ВЛ 220 кВ Ново-Иркутская ТЭЦ - Шелехово 1 цепь	Иркутская область	-
95.	ВЛ 220 кВ Ново-Иркутская ТЭЦ - Шелехово 2 цепь	Иркутская область	
96.	ВЛ 220 кВ НПС-4 - Коршуниха	Иркутская область	85,1
97.	ВЛ 220 кВ НПС-9 - НПС-8 №1	Иркутская область	-

№	Наименование линии электропередачи	Местоположение	Протяженность, км
98.	ВЛ 220 кВ НПС-9 - НПС-8 №2	Иркутская область	-
99.	ВЛ 220 кВ Пеледуй - НПС-9 №1	Иркутская область	-
100.	ВЛ 220 кВ Пеледуй - НПС-9 №2	Иркутская область	-
101.	ВЛ 220 кВ Пеледуй - Сухой Лог №1	Республика Саха (Якутия), Иркутская область	261,2
102.	ВЛ 220 кВ Седановский ПП - ГПП Кодинская 1 цепь с отпайками (Д-141)	Иркутская область, Красноярский край	-
103.	ВЛ 220 кВ Седановский ПП - ГПП Кодинская 2 цепь с отпайками (Д-142)	Иркутская область, Красноярский край	-
104.	ВЛ 220 кВ Таксимо - Мамакан	Республика Бурятия, Иркутская область	-
105.	ВЛ 220 кВ Тулун - Покосное	Иркутская область	-
106.	ВЛ 220 кВ Улькан - Дабан (УД-32)	Республика Бурятия, Иркутская область	78,95
107.	ВЛ 220 кВ Усть-Илимская ГЭС - №3 2	Иркутская область	1,2
108.	ВЛ 220 кВ Усть-Илимская ГЭС - Коршуниха с отпайкой на ПС Тубинская	Иркутская область	220,6
109.	ВЛ 220 кВ Усть-Илимская ГЭС - Коршуниха, отпайка на ПС Тубинская	Иркутская область	220,6
110.	ВЛ 220 кВ Усть-Илимская ГЭС - Рудногорская с отпайкой на ПС Тубинская	Иркутская область	217,1
111.	ВЛ 220 кВ Усть-Илимская ГЭС - Рудногорская, отпайка на ПС Тубинская	Иркутская область	217,1
112.	ВЛ 220 кВ Усть-Илимская ГЭС - Сибирская №1 с отпайками	Иркутская область	-
113.	ВЛ 220 кВ Усть-Илимская ГЭС - Сибирская №2 с отпайками	Иркутская область	11,3
114.	ВЛ 220 кВ Усть-Илимская ГЭС - Сибирская №3 с отпайкой на ПС №6	Иркутская область	11,3
115.	ВЛ 220 кВ Усть-Илимская ГЭС - Сибирская №3, отпайка на ПС №6	Иркутская область	-
116.	ВЛ 220 кВ Усть-Илимская ГЭС - Таежная 1 цепь с отпайкой на ПС №3	Иркутская область	1,2
117.	ВЛ 220 кВ Усть-Илимская ГЭС - Таежная 1 цепь, отпайка на ПС №3	Иркутская область	-
118.	ВЛ 220 кВ Усть-Илимская ГЭС - Таежная 2 цепь с отпайкой на ПС №3	Иркутская область	3,5
119.	ВЛ 220 кВ Усть-Илимская ГЭС - Таежная 2 цепь, отпайка на ПС №3	Иркутская область	
120.	ВЛ 220 кВ Усть-Илимская ГЭС - Таежная 3 цепь	Иркутская область	3,5
121.	ВЛ 220 кВ Усть-Илимская ГЭС - Якурим	Иркутская область	285
122.	ВЛ 220 кВ Усть-Кут - Звездная	Иркутская область	-
123.	ВЛ 220 кВ Усть-Кут - Коршуниха	Иркутская область	-
124.	ВЛ 220 кВ Усть-Кут - Лена	Иркутская область	-
125.	ВЛ 220 кВ Усть-Кут - НПС-6 №1	Иркутская область	62
126.	ВЛ 220 кВ Усть-Кут - НПС-6 №2	Иркутская область	62
127.	ВЛ 220 кВ Усть-Кут - Якурим №1	Иркутская область	-
128.	ВЛ 220 кВ Черемхово - Новозиминская	Иркутская область	-
129.	ВЛ 220 кВ Шелехово - Байкальский ЦБК 1 цепь (ШБЦ-269), отпайка на ПС Слюдянка	Иркутская область	-

№	Наименование линии электропередачи	Местоположение	Протяженность, км
130.	ВЛ 220 кВ Шелехово - Байкальский ЦБК 2 цепь (ШБЦ-270), отпайка на ПС Слюдянка	Иркутская область	-
131.	ВЛ 220 кВ Шелехово - Байкальский ЦБК с отпайкой на ПС Слюдянка 1 цепь (ШБЦ-269)	Иркутская область	-
132.	ВЛ 220 кВ Шелехово - Байкальский ЦБК с отпайкой на ПС Слюдянка 2 цепь (ШБЦ-270)	Иркутская область	-
133.	ВЛ 220 кВ Якурим - Ния	Иркутская область	-
Всего			6319,92

На территории Иркутской области были введены в эксплуатацию следующие объекты энергетики федерального значения напряжением 220 кВ:

– ПС 220 кВ НПС-7 в Усть-Кутском районе;

– ПС 220 кВ Тира в Киренском районе;

– ПС 220 кВ Дяля;

– ПС 220 кВ Чаянгро;

– ВЛ 220 кВ Мамакан – Сухой Лог 1 и 2 цепь;

– ВЛ 220 кВ Пеледуй – Сухой Лог № 1.

Таблица 5.1-9. Протяженность электрических сетей и трансформаторная мощность ПС и ЭС генерирующих и сетевых компаний по классам напряжения

Класс напряжения	Протяженность ВЛ и КЛ (в одноцепном сполнении), км	Количество трансформаторов	Трансформаторная мощность ПС и ЭС, МВА
500	3593,	54	8407
220	5729,	137	13891
110	7304,	552	14429,7

Проблемной особенностью объектов электропередач 110-500 кВ Иркутской области является физический износ оборудования и устройств. Оценка текущего состояния (превышение срока нормативной эксплуатации) энергосистемы Иркутской области проводится с разделением по принадлежности к ОАО «ИЭСК», ООО «БЭК», АО «Витимэнерго», ОГУЭП «Облкоммунэнерго», АО «БЭСК», ПАО «ФСК ЕЭС» Магистральные электрические сети (МЭС) Сибири.

Оценка состояния выполнена на основании Правил технической эксплуатации электрических станций и сетей Российской Федерации и СТО 56947007-29.240.01.053-2010 «Методические указания по проведению периодического технического освидетельствования воздушных линий электропередачи ЕНЭС» исходя из сроков ввода в эксплуатацию оборудования, с учетом нормируемых сроков эксплуатации, принимаемых:

– для ВЛ всех классов напряжения – 40 лет;

– для масляных трансформаторов и автотрансформаторов – 25 лет;

– для турбогенераторов – 30 лет; для гидрогенераторов – 40 лет.

По состоянию на 01.01.2021 наибольшее число сетей с превышенным сроком эксплуатации находится в зоне обслуживания электрических сетей ОАО «ИЭСК».

Количество сетей и основного электрооборудования с превышением нормативного срока эксплуатации 110 кВ и выше Иркутской области составляет более 50 %.

В настоящее время данное оборудование эксплуатируется на основании решений технических руководителей эксплуатирующих организаций, сформированных на основании оценки реального технического состояния данного оборудования и наличия необходимости продления сроков их эксплуатации. Решение о необходимости технического перевооружения электросетевых объектов принимается в отношении каждого объекта и обосновано соответствующими расчетами, а также в соответствии с

существующей индивидуальной технической и экономической политикой эксплуатирующих организаций.

Энергосистема Иркутской области имеет электрические связи напряжением 110 кВ и выше с энергосистемой Красноярского края и Республики Тыва и с энергосистемой Республики Бурятия, а также Западным энергорайоном энергосистемы Республики Саха (Якутия) ОЭС Востока.

Таблица 5.1-10. Внешние электрические связи энергосистемы Иркутской области

№ п/п	U ном, кВ	Наименование объекта	Протяженность, км
с энергосистемой Красноярского края и Республики Тыва			
1.	500 кВ	ВЛ 500 кВ Камала-1–Тайшет № 1	234,10
2.	500 кВ	ВЛ 500 кВ Камала-1–Тайшет № 2	234,30
3.	500 кВ	ВЛ 500 кВ Богучанская ГЭС – Озерная	329,00
4.	500 кВ	ВЛ 500 кВ Ангара–Озерная	265,00
5.	110 кВ	ВЛ 110 кВ Решеты–Тайшет-Запад (С-61)	15,33
6.	110 кВ	ВЛ 110 кВ Ключи тяговая–Юрты (С-60)	16,00
7.	110 кВ	ВЛ 110 кВ Абакумовка тяговая–Тайшет с отпайкой на ПС Запань тяговая (С-43)	127,30
8.	110 кВ	ВЛ 110 кВ Нагорная–Кварцит тяговая (С-44)	95,00
9.	110 кВ	ВЛ 110 кВ Новобирюсинская–Чунояр (С-842)	62,50
10.	110 кВ	ВЛ 110 кВ Новобирюсинская–Чунояр (С-841)	62,50
11.	110 кВ	ВЛ 110 кВ Решоты–Новобирюсинская (С-831)	114,80
12.	110 кВ	ВЛ 110 кВ Решоты–Новобирюсинская (С-832)	114,80
с энергосистемой Республики Бурятия			
1.	220 кВ	ВЛ 220 кВ Гусиноозерская ГРЭС–Ключи (ВЛ-582)	326,40
2.	220 кВ	ВЛ 220 кВ Выдрино–БЦБК (ВБ-272)	49,40
3.	220 кВ	ВЛ 220 кВ Мысовая–Байкальск (МБ-273)	126,20
4.	220 кВ	ВЛ 220 кВ Кунерма–Северобайкальск (КС-33)	28,00
5.	220 кВ	ВЛ 220 кВ Улькан–Дабан (УД-32)	50,80
6.	220 кВ	ВЛ 220 кВ Таксимо–Мамакан I цепь	212,00
7.	220 кВ	ВЛ 220 кВ Таксимо–Мамакан II цепь с отпайками	212,00
8.	110 кВ	ВЛ 110 кВ Култук–Зун-Мурино с отпайкой на ПС Быстрая (КЗМ-135)	62,40
с энергосистемой Республики Саха (Якутия)			
1.	220 кВ	ВЛ 220 кВ Пеледуй–НПС-9 № 1	247,50
2.	220 кВ	ВЛ 220 кВ Пеледуй–НПС-9 № 2	247,50

№ п/п	U ном, кВ	Наименование объекта	Протяженность, км
3.	110 кВ	ВЛ 220 кВ Пеледуй–Сухой Лог № 1	261,48
4.	110 кВ	ВЛ 220 кВ Пеледуй–Сухой Лог № 2	261,99

Электрическая сеть 500 кВ энергосистемы Иркутской области представляет собой две параллельные линии широтного направления и предназначена для выдачи мощности Братской и Усть-Илимской ГЭС, а также для передачи мощности в Иркутско-Черемховский энергоузел.

Межсистемная связь энергосистемы Иркутской области с Республикой Саха (Якутия) осуществляется по ВЛ 110 кВ Пеледуй – РП Полюс протяженностью 297 км и построенной в габаритах 220 кВ, однако в настоящее время ВЛ эксплуатируется на напряжении 110 кВ.

Энергосистема Иркутской области на протяжении всего рассматриваемого периода остается избыточной по производству электроэнергии и мощности. Другой особенностью энергосистемы является преобладающая доля выработки электроэнергии на ГЭС (75,8 %) и, соответственно, большая зависимость выработки электроэнергии от режима водности водохранилищ.

Ограничений в передаче мощности от источников электроэнергии по магистральным электрическим сетям 500 кВ внутри области не выявлено. Особенностью объектов электропередачи 500 кВ в Иркутской области является превышение нормативного срока эксплуатации оборудования и устройств.

Особое внимание должно быть уделено проблеме электроснабжения Бодайбинского энергорайона. Максимально допустимый переток в контролируемом сечении «Таксимо–Мамакан» в нормальной схеме составляет 65 МВт с учетом работающих генераторов на Мамаканской ГЭС и 44 МВт при изолированной работе Мамаканской ГЭС без учета БСК на ПС 220 кВ Северобайкальск (54 МВт при включенной БСК на ПС 220 кВ Северобайкальск). В зимний период гарантированная мощность Мамаканской ГЭС в период с декабря по январь включительно составляет 10 МВт, в период с 1 февраля по 10 мая – 7,3 МВт.

В связи с началом разработки новых месторождений рудного золота «Чертово Корыто» и «Сухой Лог», потребуется значительное увеличение максимальной мощности Бодайбинского энергорайона. Потребности ГОКов составляют 32 МВт и 229 МВт соответственно. Для ТП ООО «СЛ Золото» (Сухой Лог), в соответствии с утвержденными ТУ на технологическое присоединение к электрическим сетям ПАО «ФСК ЕЭС» ведется разработка технического задания на проектирование.

Также на основании письма Министерства от 5.02.2020 г. № 02-58-1133/20 «О предоставлении информации в план действий по предупреждению и ликвидации чрезвычайных ситуаций (ЧС)» имеется информация по наиболее опасным и вероятным сценариям развития ЧС в системе электроэнергетики АО «Мамаканская ГЭС» (далее – АО «МГЭС»). Согласно письму и выписке из плана действий по предупреждению и ликвидации ЧС природного и техногенного характера на гидротехнических сооружениях АО «МГЭС» был выполнен вероятностный анализ факторов, которые могут обусловливать возникновение и развитие различных сценариев аварий и схем их развития.

Мамаканская ГЭС расположена в Бодайбинском районе Иркутской области, на р. Мамакан в 1,2 км от устья и предназначена для выработки электрической энергии в систему энергоснабжения Бодайбинского и Мамско-Чуйского районов Иркутской области. Для обеспечения большей надежности электроснабжения потребителей Бодайбинского района в 80-е годы прошлого столетия местная энергосистема 110 кВ была подключена к сетям

энергосистемы Сибири линией напряжением 220 кВ, входящей в Единую энергосистему страны.

Кроме Бодайбинского энергорайона риски нарушения электроснабжения в той или иной степени имеются практически во всех других энергорайонах области.

В прогнозе потребления на 2022-2026 гг. учтен прирост нагрузки объектов ОАО «РЖД», планируемый в целях исполнения указа Президента Российской Федерации от 07.05.2018 № 204 об увеличении грузоперевозок по Байкало-Амурской и Транссибирской железнодорожных магистралей в полтора раза, до 180 млн т, в соответствии с разработанной по заказу ОАО «РЖД» «Схемой внешнего электроснабжения направления Кузбасс–Дальний Восток на период до 2025 г.».

Таблица 5.1-11. Прогноз потребления электрической энергии и мощности по энергосистеме Иркутской области на пятилетний период

Показатели	**Ед. изм.**	**2020 факт**	**2021**	**2022**	**2023**	**2024**	**2025**	**2026**
Потребление электроэнергии	млрд кВт·ч	55,98	57,52	62,88	65,80	66,34	66,34	66,95
Годовые темпы прироста	%	-2,77	2,75	9,32	4,64	0,82	-0,01	0,91
Собственный максимум потребления	МВт	8326	8804	9030	9556	9620	9632	9687
Годовые темпы прироста	%	0,90	5,74	2,57	5,83	0,67	0,12	0,57

Среднегодовые темпы прироста потребления электроэнергии и мощности за 2021-2026 годы составят 3,08 % и 2,58 % соответственно.

В таблице 5.1-9. приведен прогноз потребления мощности и электроэнергии на период 2021-2026 гг. с разделением по энергорайонам Иркутской области.

Таблица 5.1-12. Прогноз потребления электрической энергии и мощности по энергосистеме Иркутской области на пятилетний период с разделением по энергорайонам

Энергорайон	2021	2022	2023	2024	2025	2026
Потребление электрической энергии, млрд кВт·ч						
Братский энергорайон	25,39	30,38	31,25	31,36	31,33	31,39
Усть-Илимский энергорайон	4,33	4,39	5,03	5,13	5,14	5,15
Иркутско-Черемховский энергорайон	21,91	22,10	22,89	23,00	23,00	23,09
Тулуно-Зиминский энергорайон	4,87	4,94	5,56	5,61	5,61	5,62
Бодайбинский энергорайон	1,02	1,07	1,07	1,24	1,26	1,70
Потребление электрической мощности, МВт						
Братский энергорайон	3535,20	3718,20	3862,70	3871,00	3874,40	3881,10
Усть-Илимский энергорайон	676,80	691,00	815,90	818,00	818,70	820,10
Иркутско-Черемховский энергорайон	3638,70	3655,10	3791,60	3803,10	3810,20	3818,30
Тулуно-Зиминский энергорайон	829,80	833,10	952,60	953,90	954,70	956,50
Бодайбинский энергорайон	123,40	132,50	133,10	173,90	174,10	211,00

Прогноз потребления электрической энергии (млрд кВт·ч) по энергорайонам показал, что наибольший прирост электропотребления на 2026 год будет наблюдаться в Братском энергорайоне и составит 6,0 млрд кВт·ч. Наименьший прирост

электропотребления на 2026 год будет наблюдаться в Бодайбинском энергорайоне и составит 0,7 МВт. Приросты электропотребления на 2026 г. в Усть-Илимском, Иркутско-Черемховском и Тулуно-Зиминском энергорайонах составят 0,8 млрд кВт·ч, 1,2 млрд кВт·ч, 0,8 млрд кВт·ч соответственно.

Прогноз потребления электрической мощности (МВт) по энергорайонам показал, что наибольший прирост на 2026 год наблюдается в Братском энергорайоне и составит 345,9 МВт. Наименьший прирост на 2026 год планируется в Бодайбинском энергорайоне и составит 87,6 МВт. Приросты мощности на 2026 г. в Усть-Илимском, Иркутско-Черемховском и Тулуно-Зиминском энергорайонах составят 143,3 МВт, 179,6 МВт, 126,7 МВт соответственно.

Рост нагрузки обусловлен подключением нагрузки следующих крупных потребителей: Братский энергорайон – ТАЗ, СЭМЗ, ЦОДы, РЖД; Бодайбинский энергорайон – АО «Тонода» (Чертово Корыто), ООО «СЛ Золото» (Сухой Лог), ООО «Красный», ПАО «Высочайший», ООО «Друза», АО «Полюс Вернискоe»; Усть-Илимский энергорайон – ООО «ИНК» (Рассолы, Полимер), ПАО «Газпром» (Ковыкта), ЦОД (ПС 220 кВ Сибирская), РЖД; Иркутско-Черемховский энергорайон – ЦОДы, жилые комплексы, РЖД; Тулунско-Зиминский энергорайон – ООО «Тулунский завод стеклокомпозитов», ООО ТК «Саянский», ЗАО «Техноинвест Альянс» (Зашихинское), РЖД.

5.2. Теплоснабжение

Тепловое хозяйство Иркутской области по состоянию на 2020 год представлено следующими объектами:

– 11 ТЭЦ ООО «Байкальская энергетическая компания»;

– 2 ТЭЦ промышленных предприятий (ТЭС филиала АО «Группа Илим» в г. Братске, ТЭС филиала АО «Группа Илим» в г. Усть-Илимске);

– ТЭЦ ООО «Теплоснабжение» г. Байкальск;

– 995 отопительных и промышленных котельных;

– 179 электробойлерных установок.

А также большим количеством теплоутилизационных установок (ТУУ) и индивидуальных отопительных печей.

В настоящее время в 11 городах области (Ангарск, Байкальск, Братск, Железногорск-Илимский, Иркутск, Саянск, Зима, Усолье-Сибирское, Усть-Илимск, Черемхово, Шелехов) действуют теплофикационные системы с одной или несколькими ТЭЦ по состоянию на 01.01.2022 г.

Наиболее крупные из них, действуют в Иркутске, Ангарске, Братске, Усть-Илимске, Усолье-Сибирском и Саянске. Они имеют развитые тепловые сети с радиусами теплоснабжения (расстояние по трассе от источника до конечного потребителя) до 15 км и с диаметрами головных магистралей до 1200 мм.

Протяженность тепловых сетей в одной системе измеряется сотнями километров.

Общая протяженность тепловых сетей в Иркутской области составляет около 4 тыс. км в двухтрубном исчислении.

Доля тепловых сетей, нуждающихся в замене, достигает 35 %, из которых более 670 км являются ветхими.

Состав существующих электростанций Иркутской энергосистемы и их установленная тепловая мощность представлен в таблице 5.2-1.

Структура отпуска тепловой энергии в системах централизованного теплоснабжения Иркутской области за 2016-2020 гг. представлена в таблице 5.2-2.

Основными потребителями тепловой энергии на территории Иркутской области являются промышленность, население и коммунально-бытовое хозяйство. Структура потребления тепловой энергии по основным категориям потребителей Иркутской области за 2016-2020 гг. представлена в таблице 5.2-3.

Основная доля потребления тепловой энергии приходится на основные города Иркутской области, в которых сформировались крупные централизованные системы теплоснабжения на базе источников ОАО «Иркутскэнерго»: Иркутск, Шелехов, Ангарск, Усолье-Сибирское, Черемхово, Саянск, Братск, Усть-Илимск и Железногорск-Илимский.

Наиболее теплоемкими городами Иркутской области являются: Иркутск, Ангарск, Братск, Усть-Илимск. На их долю приходится более 70 % от суммарного теплопотребления по области, что связано с расположением в них крупных теплопотребляющих предприятий нефтехимической, химической и лесоперерабатывающей промышленностей.

Таблица 5.2-1. Состав существующих электростанций Иркутской энергосистемы и их установленная тепловая мощность

№	Наименование	Установленная электрическая мощность, МВт	Установленная тепловая мощность, Гкал/ч	Год ввода в эксплуатацию
Станции ООО «Байкальская энергетическая компания»				
1.	Иркутская ГЭС	662,4	-	1956
2.	Братская ГЭС	4500	-	1961
3.	Усть-Илимская ГЭС	3840	-	1974
4.	Участок №1 ТЭЦ-9 (ТЭЦ-1)	0	0	1951
5.	Шелеховский участок Н-И ТЭЦ (ТЭЦ-5)	18	346,7	1960
6.	ТЭЦ-6	270	1442,6	1965
7.	ТЭЦ Участка ТИ и ТС ТЭЦ-6	12	300,80	1961
8.	ТЭЦ-9	540	2398,6	1963
9.	ТЭЦ-10	1110	574	1959
10.	ТЭЦ-11	320,3	1056,9	1959
11.	ТЭЦ-12	12	190	1932
12.	ТЭЦ-16	18	249	1964
13.	Ново-Иркутская ТЭЦ	708	1612,5	1975
14.	Усть-Илимская ТЭЦ	515	1015	1978
15.	Ново-Зиминская ТЭЦ	260	818,7	1980
Станции АО «Витимэнегосбыт»				
16.	Мамаканская ГЭС	86	-	1963
Станции ООО «Теплоснабжение»				
17.	ТЭЦ ООО «Теплоснабжение», г. Байкальск	24	282,8	1965
Станции промышленных предприятий				
18.	ТЭЦ филиала ОАО «Группа ИЛИМ» в г. Братске	113	-	1966
19.	ТЭЦ филиала ОАО «Группа ИЛИМ» в г. Усть-Илимске	44,4	-	1979

Таблица 5.2-2. Структура отпуска тепловой энергии в Иркутской области за период 2016-2020 гг., млн Гкал

Источник тепловой энергии	**2016**	**2017**	**2018**	**2019**	**2020**
Отпуск всего, в т.ч.:	**40,40**	**39,60**	**38,23**	**38,17**	**37,69**
ООО «Байкальская энергетическая компания»	20,30	19,97	21,0	20,67	20,32

ТЭС «Группа Илим» и ООО «Теплоснабжение»	6,86	6,63	4,46	4,46	4,46
Котельные и ТУУ	13,30	13,00	12,82	13,04	12,95

Источниками тепловой энергии в Иркутской области в 2020 г. отпущено 37,69 млн Гкал. За рассматриваемый период 2016-2020 гг. снижение потребления тепла составило 6,7 %.

Таблица 5.2-3. Структура потребления тепловой энергии в Иркутской области в 2016-2020 гг., млн Гкал

Показатель	**2016**	**2017**	**2018**	**2019**	**2020**
Обрабатывающие производства	17,2	18,1	18,5	18,6	18,61
Добыча полезных ископаемых	0,45	0,59	0,6	0,62	0,6
Прочие потребители	2,8	2,4	2,6	4,285	4,08
Итого промышленность	**20,5**	**21,1**	**21,7**	**23,35**	**23,29**
Население	10,6	10,3	10,5	10,88	10,7
Коммунально-бытовые нужды	4,5	3,6	3,7	3,787	3,7
Итого ЖКХ	**15,1**	**13,9**	**14,2**	**14,667**	**14,4**
Потребление тепловой энергии, всего	**35,6**	**35**	**35,9**	**38,017**	**37,69**

Анализ соотношения величин установленной мощности и подключенной нагрузки показывает, что наибольшее превышение установленной мощности относительно присоединенной нагрузки имеется в Ангарском, Жигаловском, Заларинском, Зиминском, Мамско-Чуйском, Тайшетском, Черемховском, Чунском, Шелеховском и Баяндаевском районах, а также в городах Усть-Илимск и Черемхово.

Наиболее крупные промышленные потребители с указанием их потребности в тепловой энергии и источников ее покрытия на 2020 г.:

– Филиал АО «Группа ИЛИМ» в г. Братске – 627,0695 Гкал/ч (5007 тыс. Гкал);
– Филиал АО «Группа ИЛИМ» в г. Усть-Илимске – 225 Гкал/ч (301 тыс. Гкал);
– АО «Ангарская нефтехимическая компания» – 732,33 Гкал/ч (3033,406 тыс. Гкал);
– АО «Ангарский завод полимеров» – 1184 тыс. Гкал;
– АО «Усолье-Сибирский химфармзавод» – 3711 тыс. Гкал;
– АО «Саянскхимпласт» – 110,26 Гкал/ч (756 тыс. Гкал);
– АО «Ангарский электролизный химический комбинат» – 117,98 Гкал/ч (118 тыс. Гкал);
– ПАО «Коршуновский ГОК» – 61,41 Гкал/ч (129 тыс. Гкал);
– ПАО «РУСАЛ Братск» – 171 тыс. Гкал;
– ПАО «РУСАЛ Братск» в г. Шелехов – 81,058 Гкал/ч (142 тыс. Гкал);
– АО «Иркутсккабель» – 44,173 Гкал/ч (104 тыс. Гкал);
– ПАО «Корпорация Иркут» – 579 тыс. Гкал;
– ООО «Компания «Востсибуголь» – 104 тыс. Гкал;
– Филиал Пивоварня Хайнекен – 14 Гкал/ч;
– ООО «СКДП» – 16,8 Гкал/ч;
– ООО «Иркутский Масложиркомбинат» – 25,8 Гкал/ч.

В 2019 году из 995 теплоисточников 638 работают на угле, 29 на жидком топливе, 140 на дровах и щепе; 179 на электрической энергии; 9 на газе.

Основным видом топлива в Иркутской области является уголь с годовым объемом потребления в 2019 г. – 12 604,43 тыс. т. Основным потребителем угля являются тепловые электростанции ООО «Байкальская энергетическая компания». Расход твердого топлива в 2019 г. составил 10 655,043 тыс. т или 84,53 % от общего количества угля, используемого предприятиями Иркутской области, остальное потребление – 1 870,7851 тыс. т (14,84 %)

приходится на коммунальный комплекс региона – муниципальные и ведомственные источники энергии и ТЭЦ ООО «Теплоснабжение» – 78,6 тыс. т (0,63 %).

В настоящее время одной из приоритетных задач развития топливно-энергетического комплекса, в том числе теплоэнергетики, является снижение потребления энергоресурсов за счет реализации энергосберегающих мероприятий, обозначенных в Программе «Энергосбережение и повышение энергоэффективности на территории Иркутской области», утвержденной в 2010 г, государственной программе Иркутской области «Развитие жилищно-коммунального хозяйства и повышение энергоэффективности Иркутской области» на 2019-2024 годы.

В связи с этим в перспективном прогнозе потребления тепловой энергии учитывается энергосберегающий эффект при реализации мероприятий по энергосбережению для существующих объектов теплопотребления при их развитии.

Обеспечение населения качественными жилищно-коммунальными услугами возможно только при условии значительных капитальных вложений в модернизацию объектов коммунальной инфраструктуры.

Реализация даже части всего энергосберегающего потенциала позволит сократить ввод необходимых новых тепловых мощностей, а также снизить финансовую нагрузку на бюджет области и населения.

В таблице 5.2-4. представлен прогноз полезного (без потерь при транспорте и расхода тепла на собственные нужды источников) потребления тепловой энергии и его структура на период 2021-2026 гг.

Таблица 5.2-4. Прогноз потребления тепловой энергии в Иркутской области, млн Гкал

Показатель	2021	2022	2023	2024	2025	2026
Полезное потребление, в т.ч.:	**37,10**	**37,70**	**38,20**	**38,60**	**39,00**	**39,30**
жилищно-коммунальное хозяйство,	14,00	14,30	14,60	14,80	15,00	15,00
население	11,50	11,70	11,90	12,10	12,20	12,30
коммунально-бытовые нужды	2,50	2,60	2,70	2,70	2,70	2,70
промышленность	18,30	18,50	18,70	18,80	19,00	19,20
прочие потребители	4,80	4,90	4,90	5,00	5,10	5,10
Абсолютный прирост суммарного теплопотребления, тыс. Гкал	0,2	0,60	0,50	0,40	0,40	0,30
Среднегодовые темпы прироста, %	0,5	1,60	1,30	1,00	1,10	0,70

Полезное (без потерь при транспорте и расхода тепла на собственные нужды источников) потребление тепловой энергии к 2026 г. увеличится по сравнению с 2021 г. на 5,9 % и на 8,2 % в первом и втором прогнозах соответственно.

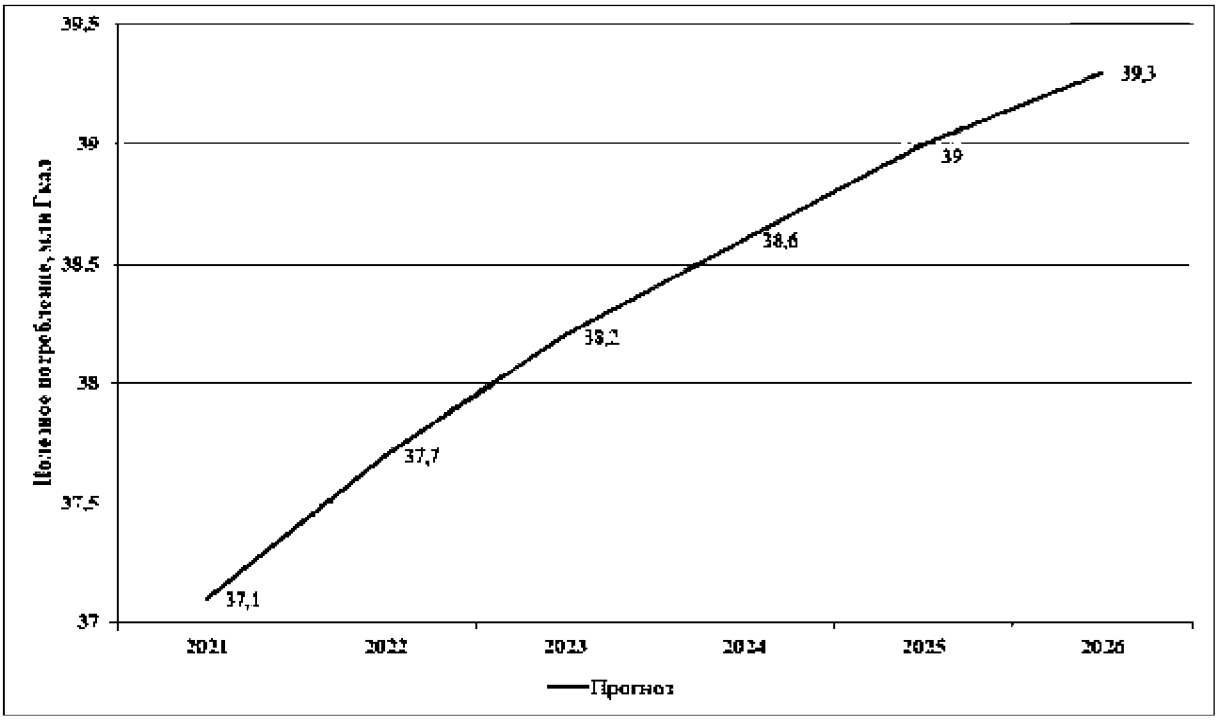

Рисунок 5.2-1. Прогноз потребления тепловой энергии в Иркутской области

Потребление тепловой энергии на цели отопления и горячего водоснабжения в перспективе до 2026 г. определялось исходя из долговременного прогноза численности населения области, предполагаемого развития жилищного фонда с учетом удельных норм расхода тепловой энергии на отопление зданий и горячее водоснабжение.

В связи с незначительным ростом населения потребление тепловой энергии в этом секторе будет увеличиваться за счет строительства нового жилья и объектов социальной культуры.

Рост теплопотребления в промышленном секторе к 2026 г. составит 5 %.

Прирост потребления тепловой энергии предполагается в ключевых отраслях промышленности: нефтехимический сектор, переработка леса и другие.

Основная доля потребления тепловой энергии приходится на 9 основных городов Иркутской области: Иркутск, Шелехов, Ангарск, Усолье-Сибирское, Черемхово, Саянск, Братск, Усть-Илимск и Железногорск-Илимский.

5.3. Газоснабжение

Иркутская область располагает одними из крупнейших запасов углеводородного сырья на территории Российской Федерации, суммарные извлекаемые запасы свободного газа (С1 + С2), учтенные в государственном балансе Российской Федерации, составляют 3,64 трлн куб. м, газового конденсата – 170,9 млн т. На территории Иркутской области расположено более десятка нефтегазовых и газоконденсатных месторождений, наиболее крупные из них Ковыктинское газоконденсатное месторождение и Верхнечонское нефтегазоконденсатное месторождение.

Развитие систем газоснабжения для обеспечения населения и предприятий коммунально-бытового сектора экономики области газом возможно на базе газотранспортной системы. Газоснабжение потребителей Иркутской области в настоящее время обеспечивается в основном сжиженным и сухим углеводородным газом нефтеперерабатывающих предприятий, поставляемым, в том числе, и из других субъектов Российской Федерации ОАО «Иркутскоблгаз», обслуживающим 11 районов Иркутской области, 9 городов, 16 рабочих поселков, 225 населенных пунктов, в том числе 200 населенных пунктов, расположенных в сельской местности.

Газоснабжение на территории Иркутской области в настоящее время представлено локальной газотранспортной системой (природный газ) только в г. Братске и Братском районе на базе Братского газоконденсатного месторождения.

В систему газоснабжения г. Братска и Братского района входит:

- локальный магистральный газопровод «Братское газоконденсатное месторождение – Братск» до 45 микрорайона г. Братска протяженностью 26,6 км и диаметром 325 мм;
- газораспределительная станция (далее – ГРС) «Осиновка», правый берег;
- межпоселковые газопроводы на правом берегу г. Братска суммарной протяженностью 29 км;
- газопровод – отвод «ГРС 45 мкр. г. Братска» давлением 5,5 Мпа, протяженностью 0,3 км и диаметром 159 мм;
- внутрипоселковые газораспределительные сети протяженностью 33 км;
- возможность подключения 965 индивидуальных домовладений.

В п. Зяба Братского района эксплуатируется блочно-модульная газовая котельная БМК-2,2 мощностью 2,2 МВт, в п. Гидростроитель г. Братска эксплуатируются две блочно-модульные газовые котельные ООО «Байкальская энергетическая компания» мощностью 5,0 МВт и 25 МВт, внутрипоселковые газораспределительные сети протяженностью 4,6 км, с подводом к 58 домовладениям.

Во исполнение Указа Президента Российской Федерации от 07.05.2018 № 204 «О национальных целях и стратегических задачах развития Российской Федерации на период до 2024 года» разработан национальный проект «Экология», включающий федеральный проект «Чистый воздух».

В федеральный проект «Чистый воздух» вошел г. Братск как наиболее загрязненный город на территории Иркутской области. Правительством Российской Федерации утвержден Комплексный план мероприятий по снижению выбросов загрязняющих веществ в атмосферный воздух в городе Братске от 11.04.2022 № 3612п-П11 (далее – Комплексный план).

Комплексным планом предусмотрены мероприятия по газификации Центрального, Падунского и Правобережного районов г. Братска. Оценочно газификация города Братска позволит использовать более 200 млн куб. м природного газа ежегодно.

Централизованное газоснабжение представлено в г. Ангарске. Оно осуществляется сухим газом Ангарского нефтеперерабатывающего завода. Уровень газификации жилищного фонда составляет 95 %.

В р.п. Жигалово в 2008 году выполнены строительно-монтажные и пусконаладочные работы системы хранения и подачи пропан-бутановой фракции природного газа Ковыктинского ГКМ для автономных модульных газовых котельных.

В пос. Качуг построены и введены в эксплуатацию блочно-модульные газовые котельные (БМК) мощностью 1,2 МВт и 2,0 МВт.

БМК отапливают объекты социального значения пос. Качуг в том числе детский сад «Радуга», школа № 1, центральная районная больница, 2 поликлиники (взрослая и детская) на 272 посещения в смену, стационар на 240 койко-мест, стоматология, инфекционное отделение на 20 койко-мест, хозблок, прачечная, пищеблок, административное здание.

В качестве основного вида топлива на БМК используется сжиженный углеводородный газ пропан-бутановой фракции (ПБФ), с годовым объемом потребления 462,9 т/год. Поставки топлива ведутся с Ковыктинского ГКМ.

Строительство объектов автономной газификации удаленных и изолированных потребителей с учетом соблюдения принципа экономической целесообразности является перспективным направлением.

При рассмотрении вариантов автономной газификации коммунально-бытовых потребителей потенциал использования природного газа в коммунальной энергетике и

жилищно-коммунальном хозяйстве может составить до 350 тыс. т сжиженного природного газа (далее – СПГ).

В качестве ресурсной базы для производства СПГ рассматриваются Ковыктинское, Братское, Ярактинское и Атовское нефтегазоконденсатные месторождения.

Газопровод Ковыкта-Саянск-Иркутск[6]

Отправной точкой для масштабной газификации должно послужить ускорение строительства магистрального газопровода «Ковыкта–Саянск–Иркутск» с одновременной координацией планов развития основных компаний нефтегазохимического комплекса Иркутской области.

Построенный участок газопровода «Ковыкта–Жигалово» (км 0 – км 110) входит в состав участка газопровода «Ковыкта–Саянск–Иркутск» (рисунок 5.3-1). Газопровод проложен от установки комплексной подготовки газа (УКПГ) Ковыктинского газоконденсатного месторождения (ГКМ) до р.п. Жигалово (км 0 – км110) и включает в себя газопровод-отвод до р.п. Жигалово, протяженностью 1,5 км. Проектное рабочее давление газопровода – 9,8 МПа.

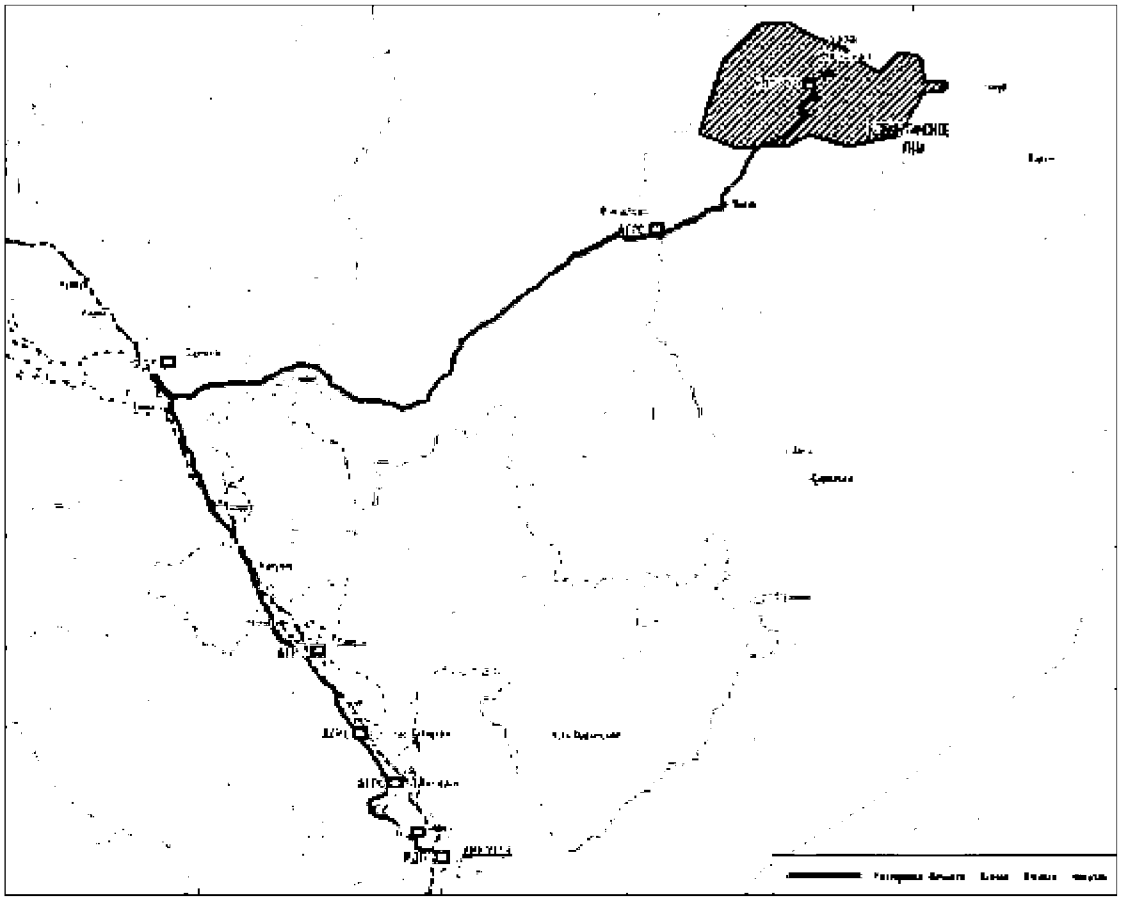

Рисунок 5.3-1. Обзорная схема газопровода Ковыкта-Саянск-Иркутск

На участке газопровода «Ковыкта–Жигалово» (км 0 – км 110) построены следующие объекты:

– линейная часть газопровода (110,1 км) включая подводные переходы через реки Лена и Тутура с резервными нитками протяженностью 5,67 км;

– газопровод-отвод на АГРС – 2,06 км;

– уложено кабеля ВОЛС – 78 км;

– установлено 436 опор ВЛ.

[6] Информация представлена из «О внесении изменений в Схему территориального планирования Иркутской области» (утв. постановлением Правительства Иркутской области от 06.03.2019 № 203-пп)

На момент завершения строительно-монтажных работ газопровод сварен в нитку, уложен и засыпан на участках:

– ПК 5+0 – ПК 578+00 (линейная часть);

– ПК 578+50 – ПК 1105+93 (линейная часть);

– ПК 1+65 – ПК 2+96 (резервная нитка через р. Тутура);

– ПК 2+19 – ПК 45+00 (резервная нитка через р. Лена);

– газопровод – отвод на АГРС р.п. Жигалово Ду 80 от ПК 1084+14.3/ПК 0 до ПК 0+40, от ПК 0+40 до ПК 20+58 с учетом врезки в магистральный газопровод Ду 700 на ПК 1084+14.3/ПК.

На переходах через реки Тутура и Лена выполнена прокладка резервной нитки Ду 600. Расстояние между основной и резервной ниткой составляет 30 м.

Построенные основная и резервная нитки подводных переходов газопровода через р. Тутура и р. Лена не соединены перемычками. Приостановлено строительство объектов на линейной части газопровода: узлов линейной арматуры, узлов приема/запуска средств очистки и диагностики, систем телемеханики, средств ЭХЗ и др.

В соответствии с протоколом заседания Правительственной комиссии по вопросам социально-экономического развития Дальнего Востока и Байкальского региона под председательством Председателя Правительства Российской Федерации Медведева Д.А. от 25 мая 2016 года № 6 проведена работа по уточнению потенциального уровня потребления газа потребителями Иркутской области, уточненная информация направлена в ПАО «Газпром».

5.4. Водоснабжение

В материалах раздела приведен анализ существующего состояния систем водоснабжения и водоотведения по данным фактического технического состояния основных элементов систем, результатов анализа существующих специализированных разработок, официальным программным, статистическим, постановляющим документам, рекомендациям администраций муниципальных образований и основного координатора работы – Министерства жилищной политики, энергетики и транспорта Иркутской области.

Иркутская область является одной из самых обеспеченных пресной водой: суммарные водные ресурсы поверхностных водоемов составляют около 180 куб. км, запасы подземных вод оценены в 47065 тыс. куб. м, однако население сельских территорий, характеризующихся низким уровнем социальной инфраструктуры, не в полной мере обеспечено доброкачественной водой.

Несмотря на значительные водные ресурсы Иркутской области, проблема обеспечения населения доброкачественной питьевой водой является одной из актуальных и социально значимых практически для каждого административного района региона.

В Иркутской области для питьевых и хозяйственно-бытовых целей используется вода из поверхностных и подземных источников. Главным источником водоснабжения являются поверхностные водоемы, за счет которых удовлетворяется 86 % потребности в воде, и лишь 14 % потребления приходится на подземные воды.

На территории Иркутской области находится 359 источников питьевого централизованного водоснабжения, источников нецентрализованного водоснабжения 1521 единица.

Подземными водами, в основном, пользуются малые населенные пункты, в которых, как правило, скважины не связаны между собой водопроводами. Подземные воды, в основном, не очищаются. На данных источниках водоснабжения практически везде не выдержаны зоны санитарной охраны, а зоны строгого режима не огорожены, из подземных вод практически полностью осуществляется водоснабжение городов Саянск, Тайшет, Усть-Кут, Железногорск-Илимский, Зима. Не все водопользователи своевременно оформляют лицензии за пользование водой. Однако с введением лицензирования водопользования более точной становится система учета водопотребления и водоотведения.

Значительную часть составляют потери воды при транспортировке, т.к. не организован в достаточной степени телеметрический контроль за давлением и расходом в контрольных точках системы.

Основным водопотребителем в Иркутской области является целлюлозно-бумажная промышленность и производство электроэнергии. Их доля составляет 60,2 %. Далее идет обработка древесины и производство изделий из дерева – 10,7 %, химическое производство (7,4 %) и производство кокса и нефтепродуктов – 7,16 %. Менее 5 % используют воду добыча полезных ископаемых (4,33 %), услуги ЖКХ (2,61 %), сельское хозяйство (1,9 %), производство машин и оборудования (1,8 %), металлургическая промышленность (0,7 %).

Централизованными системами хозяйственно-питьевого водоснабжения охвачено в целом не более 3/4 жителей. Следовательно, 1/4 часть населения лишена возможности пользоваться подготовленной водопроводной водой и вынуждена обеспечиваться водой для питья в децентрализованном порядке, в том числе самостоятельно. Если обеспеченность городского населения водопроводной водой из централизованных систем составляет 90-95 %, то сельского – на порядок ниже. Общая площадь жилищного фонда, оборудованная водопроводом, изменяется по городам от 100 % в Саянске до 37 % в Тулуне, а в сельской местности – от 56 % в Ангарском городском муниципальном образовании до нуля в Баяндаевском и Осинском районах.

Важной характеристикой хозяйственно-питьевого водоснабжения является фактическое удельное водопотребление населения. Оно составляет для региона в целом 307 л/сут на одного человека, в том числе на одного городского жителя – 469 л/сут, сельского – 108 л/сут. При общей завышенности потребления воды относительно установленной нормы для городского населения наблюдается низкое удельное водопотребление на хозяйственно-питьевые нужды таких городов, как Тулун, Зима, Свирск, Куйтун, Качуг.

Принципиально по-иному складывается ситуация с водоснабжением населения в сельской местности: удельное водопотребление на хозяйственно-питьевые нужды в большинстве населенных пунктов не превышает 30-35 л/сут на одного человека. Поэтому для многих сельских районов и поселений более актуальна задача обеспечения питьевой водой гарантированного качества в необходимом количестве, в том числе за счет строительства районных (групповых) водопроводов. Особенно остро эта задача стоит перед районами бывшего Усть-Ордынского автономного округа, перед Куйтунским, Заларинским, Балаганским, Черемховским и частично перед некоторыми другими районами, расположенными в основной аграрной зоне.

Санитарное состояние систем водоснабжения

Анализ качества водоснабжения населения Иркутской области

– Качество воды источников централизованного хозяйственно-питьевого водоснабжения

Обеспечение населения доброкачественной питьевой водой является важнейшим условием сохранения его здоровья, без которого невозможно динамичное социально-экономическое развитие страны. Потребление недоброкачественной питьевой воды приводит к росту инфекционных заболеваний и болезней неинфекционной природы, связанных с неоптимальным химическим составом воды.

Качество воды при централизованном водоснабжении зависит от качества условий водозабора, правильности организации зон санитарной охраны и выполнения в них соответствующего режима, режима очистки и обеззараживания воды, а также от санитарно-технического состояния водозаборных устройств и разводящих сетей.

Несмотря на значительные водные ресурсы Иркутской области, проблема обеспечения населения доброкачественной питьевой водой является одной из актуальных и социально значимых практически для каждого административного района региона.

За период 2011-2020 гг. в Иркутской области отмечался рост показателя «Обеспеченность населения доброкачественной и условно-доброкачественной питьевой

водой» с 93,7 % в 2011 г. году до 93,9 % в 2020 году (Российской Федерации за 2018 год – 91,35 %)

Таблица 5.4-1 Обеспеченность населения доброкачественной питьевой водой (% от общего количества населения)

	2011	2012	2013	2014	2015	2016	2017	2018	2019	2020
Иркутская область	93,7	94,0	96,3	96,1	96,1	78,5	91,3	91,3	91,3	93,9
Российская Федерация	87,7	89,7	88,74	89,34	90,36	90,7	91,46	91,35	-	-

Качественной питьевой водой из систем централизованного водоснабжения было обеспечено 97,2 %, в том числе городского – 98,4 % и сельского – 82,1. В Ангарском городском округе, г. Братске, г. Тулуне, Куйтунском районе, г. Саянске, г. Зиме, г. Усть-Куте, г. Усолье-Сибирское, г. Усть-Илимске, Тайшетском районе г. Черемхово, г. Свирске, г. Иркутске и Шелеховском районе – 100 % городского населения обеспечены качественной питьевой водой централизованного водоснабжения. Наименьший удельный вес обеспеченного качественной питьевой водой централизованного водоснабжения отмечен в Балаганском, Киренском, Боханском, Нукутском, Заларинском районах, в связи с природным загрязнением подземных вод в сельских территориях и высоким уровнем жесткости питьевой воды.

В Иркутской области для питьевых и хозяйственно-бытовых целей используется вода из поверхностных и подземных источников. Главным источником водоснабжения являются поверхностные водоемы, за счет которых удовлетворяется 86 % потребности в воде, и лишь 14 % потребления приходится на подземные воды.

На контроле Управления Роспотребнадзора по Иркутской области находится 359 источников питьевого централизованного водоснабжения. Источников нецентрализованного водоснабжения в 4,2 раза больше и составляет 1521 единиц. Общее количество источников централизованного питьевого водоснабжения, не отвечающих санитарно-эпидемиологическим требованиям, в 2020 г. осталось на уровне 2019 г. и составило 60 ед.

Общее количество источников централизованного питьевого водоснабжения, не отвечающих санитарно-эпидемиологическим требованиям, в 2020 г. осталось на уровне 2019 г. и составило 60 ед.

Таблица 5.4-2. Состояние источников централизованного питьевого водоснабжения

Источники, не	2018		2019		2020		Темп прироста к 2018 г.
отвечающие санитарно-эпидемиологическим требованиям	всего, ед.	доля, %	всего, ед.	доля, %	всего, ед.	доля, %	
Всего источников, в	40	9,5	60	16,7	60	16,8	76,8
том числе:							
- поверхностных	6	15,4	8	22,90	7	19,4	26,0
- подземных	34	8,9	52	16,0	53	16,5	85,4

Из 60 источников централизованного хозяйственно-питьевого водоснабжения (далее – ЦХПВ), не отвечающих санитарно-эпидемиологическим требованиям 11,7 % – поверхностные источники и 88,3 % – подземные источники водоснабжения:

– 35,0 % (21 из 60) источников не отвечали санитарным нормам и правилам из-за отсутствия зон санитарной охраны;

– из 36 источников ЦХПВ из поверхностных водоемов не отвечает санитарным нормам и правилам 7 или 19,4 %, в том числе 2 (28,6 %) из-за отсутствия зон санитарной охраны;

– из 321 подземного источника ЦХПВ не отвечает санитарным нормам и правилам 53 или 16,5 %, из них 19 (35,8 %) из-за отсутствия зон санитарной охраны.

Качество питьевой воды, подаваемой населению, определяется как санитарным благополучием источников водоснабжения, так и состоянием водопроводной сети.

В 2020 году количество водопроводов, не соответствующих санитарно-эпидемиологическим требованиям, снизилось по сравнению с 2018 и выросло по сравнению с 2019 годом (Таблица 5.4-2).

Удельный вес водопроводов, не соответствующих санитарно-эпидемиологическим требованиям из-за отсутствия:

– необходимого комплекса очистных сооружений по сравнению с 2018 г. сократился с 1,9 % до 0,8 %;

– обеззараживающих установок в 2020 г. составил 0,8 %.

Таблица 5.4-3. Количество и доля водопроводов, не соответствующих санитарно-эпидемиологическим требованиям

Источники и водопроводы, не соответствующие санитарно-эпидемиологическим требованиям	2018		2019		2020		Темп прироста к 2018 г.
	всего, ед.	доля, %	всего, ед.	доля, %	всего, ед.	доля, %	
Всего	32	12,1	4	1,7	6,0	2,5	-79,3
Из-за отсутствия : – необходимого комплекса очистных сооружений	5	1,9	3	1,3	2,0	0,8	-57,9
– обеззараживающих установок	0	0	0	0	2	0,8	рост

В рамках ведения социально-гигиенического мониторинга наблюдение за качеством воды источников централизованного хозяйственно-питьевого водоснабжения осуществляется в 145 мониторинговых точках (118 – из подземных и 27 точки из поверхностных водоисточников) в 33 муниципальных образованиях Иркутской области.

В 2020 г. всего исследовано проб: по санитарно-химическим показателям 785 (2019 г. – 1 045), по микробиологическим – 767 (2019 г. – 1 082), по паразитологическим – 19 052 (2019 г. – 190), по показателям радиационной безопасности – 21 (2019 г. – 24).

Удельный вес проб, превышающих гигиенические нормативы по содержанию химических веществ, в 2020 г. составил 11,3 % (2019г. – 9,0 %). Количество населения, употребляющего воду из данных источников, составляло 85 тыс. человек. По микробиологическим показателям в 2020 году удельный вес проб воды в источниках ЦХПВ, не соответствующих санитарно-эпидемиологическим требованиям остался на уровне 2019 г. 4,4 %.

Удельный вес проб из поверхностных источников, превышающих гигиенические нормативы по содержанию химических веществ, в 2020 г. составил 6,3 %. Количество населения, употребляющего воду из данных источников, составляло 25 тысяч человек. По микробиологическим показателям удельный вес проб воды, не соответствующих санитарно-эпидемиологическим требованиям составил 5,8 %.

Качество воды в подземных источниках централизованного водоснабжения по санитарно-химическим показателям ухудшилось: удельный вес проб воды, не соответствующих гигиеническим требованиям, вырос с 11,1 % в 2019 г. до 14,2 % в 2020

году. По микробиологическим показателям удельный вес проб воды, не соответствующих санитарно-эпидемиологическим требованиям составил 3,7 %.

Химическими веществами, оказывающими негативное влияние на состав воды источников ЦХПВ, является природное высокое содержание марганца (Усольский, Нижнеудинский, Казачинско-Ленский районы), железа (Бодайбинский, Черемховский, Зиминский, Усольский, Заларинский, Нижнеудинский, Тайшетский, Чунский, Качугский районы), нитратов (Усольский, Аларский, Заларинский, Братский, Усть-Удинский районы), а также, бария (Тайшетский район) (табл. 5.4-4).

Таблица 5.4-4. Перечень территорий Иркутской области с повышенным содержанием химических веществ в подземных источниках централизованного хозяйственно-питьевого водоснабжения, 2020 г. (по данным социально-гигиенического мониторинга)

Наименование загрязняющего вещества	Уровни концентраций химических веществ, не соответствующих гигиеническим нормативам		
	1,1 – 2,0 ПДК	2,1 – 5,0 ПДК	> 5,0 ПДК
Железо	Бодайбинский район (г. Бодайбо), Черемховский район (с. Бельск), Зиминский район (с. Самара), Усольский район (п. Мишелевка), Заларинский район (р.п. Залари), Нижнеудинский район (г. Алзамай, г. Нижнеудинск), Тайшетский район (р.п. Юрты, г. Бирюсинск), Чунский район (р.п. Чунский, р.п. Лесогорск)	Бодайбинский район (г. Бодайбо), Усольский район (с. Новожилкино), Заларинский район (п. Тыреть) Нижнеудинский район (г. Алзамай), Тайшетский район (г. Бирюсинск, р.п. Юрты), Чунский район (р.п. Чунский), Качугский район (р.п. Качуг)	Нижнеудинский район (г. Алзамай), Качугский район (р.п. Качуг)
Нитраты	Усольский район (п. Железнодорожный), Заларинский район (р.п. Залари), Братский район (п. Тангуй, с. Большеокинское, с. Ключи-Булак), Усть-Удинский район (п. Усть-Уда)	Аларский район (п. Забитуй), Братский район (с. Ключи-Булак)	
Марганец	Усольский район (п. Мишелевка), Нижнеудинский район (г. Алзамай)	Усольский район (п. Мишелевка), Казачинско-Ленский район (п. Магистральный)	Усольский район (с. Сосновка)
Барий	Тайшетский район (г. Бирюсинск, р.п. Юрты)	Тайшетский район (г. Тайшет, г. Бирюсинск, д. Старый Акульшет)	Тайшетский район (г. Тайшет, д. Старый Акульшет)

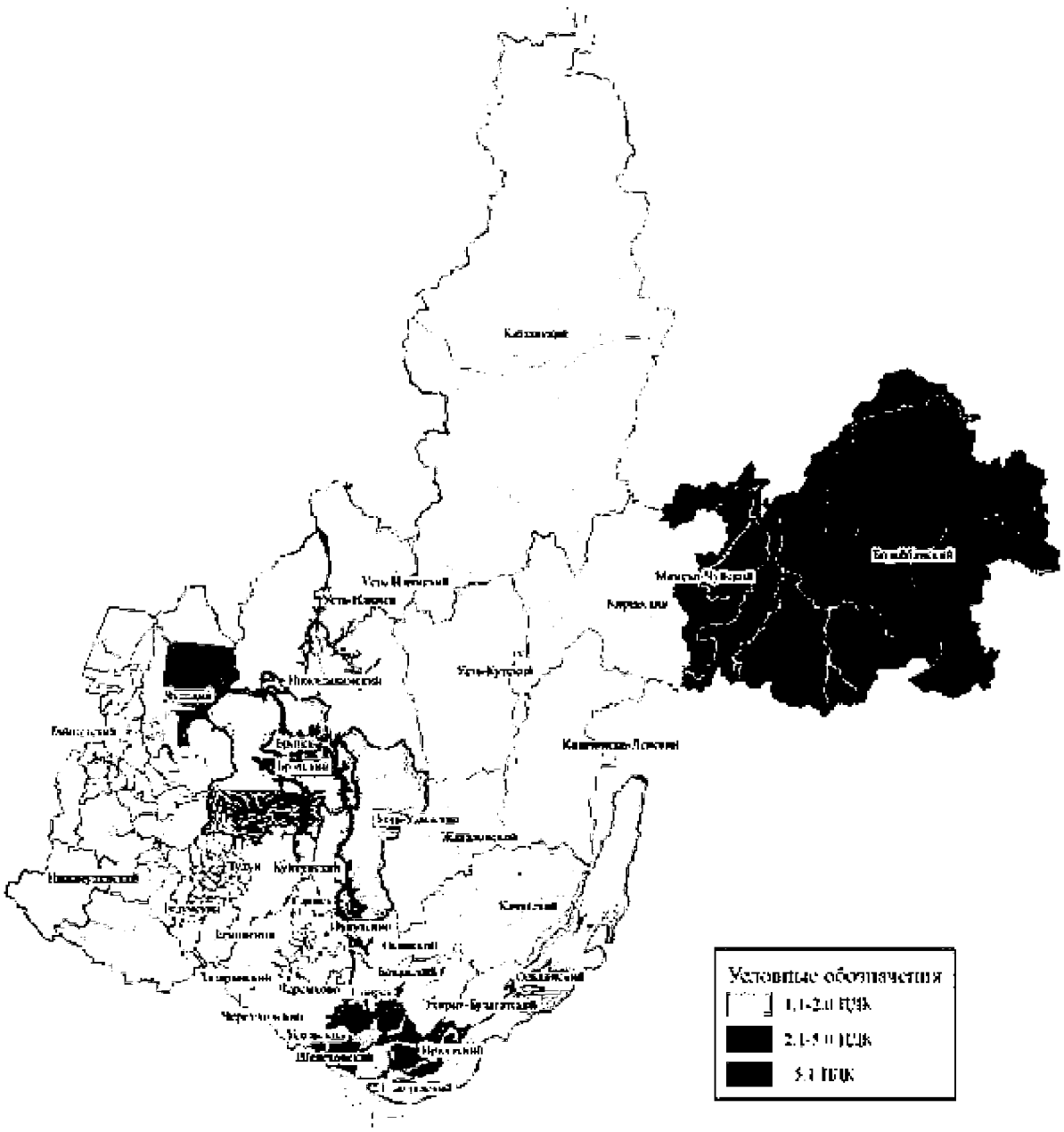

Рисунок 5.4-1. Распределение территорий Иркутской области по доле проб воды централизованного хозяйственно-питьевого водоснабжения, превышающих ПДК по содержанию нитратов, 2016 г.

По микробиологическим показателям в 2020г. не соответствовали требованиям гигиенических нормативов 33 пробы из 767 (4,3 %), в т.ч. 26 проб – из поверхностных источников, в т.ч. в Ангарском ГО, Усольском, Чунском районах. Территорией высокого риска в эпидемическом отношении в связи с неудовлетворительным качеством воды источника централизованного водоснабжения остается Ангарский ГО, где ежегодно более 90 % проб не соответствуют нормативам по микробиологическим показателям (ОКБ, ТКБ). При этом данный водозабор является единственным источником, обеспечивающим водо- и теплоснабжение населения города Ангарска.

Таблица 5.4-5. Перечень территорий Иркутской области с превышением гигиенических нормативов в воде источников централизованного хозяйственно-питьевого

водоснабжения по микробиологическим показателям в 2020 году (по данным социально-гигиенического мониторинга)

Муниципальное образование	Наименование	Источник	Удельный вес неудовлетворительных проб в источнике, %
Ангарский городской округ	36 км судового хода	р. Ангара	100,0
Усольский район	с. Мальта	р. Ангара	16,7
Усольский район	п. Тельма	р. Ангара	8,3
Усольский район	р.п. Белореченский	скважина	20,0
Усольский район	с. Большая Елань	скважина	25,0
Балаганский район	п. Балаганск	скважина	25,0
Чунский район	п. Лесогорск	р. Чуна	10,0
Усть-Илимский район	р.п. Железнодорожный	скважина	40,0
Братский район	п. Тангуй	скважина	20,0
Братский район	с. Большеокинское	скважина	20,0
Братский район	с. Ключи-Булак	скважина	40,0
Усть-Кутский район	г. Усть-Кут	скважина	13,5
Жигаловский район	с. Рудовка	скважина	20,0
Боханский район	с. Каменка	скважина	20,0
Эхирит-Булагатский район	п. Усть-Ордынский	скважина	20,0

По паразитологическим показателям исследовано 152 пробы, все соответствовали гигиеническим нормативам. По показателям радиационной безопасности (альфа-, бета-суммарная активность, удельная активность элементов: полоний 210, свинец 210, радий 226, радий 228) – 21 пробы, 7 из них неудовлетворительные по показателю альфа-суммарная активность в г. Тулуне, г. Братске, Братском районе, Балаганском, Нижнеудинском и Тайшетском районах.

В 2020 г. качество питьевой воды, подаваемой населению из распределительной сети централизованного водоснабжения, ухудшилось по санитарно-химическим, и улучшилось по микробиологическим показателям в сравнении с 2019 годом.

Таблица 5.4-6. Показатели проб питьевой воды из распределительной сети централизованного водоснабжения с превышением гигиенических нормативов

Показатели	2018		2019		2020		Темп прироста к 2018 г.
	всего, ед.	доля, %	всего, ед.	доля, %	всего, ед.	доля, %	
Санитарно-химические	1052	11,2	850	10,3	720	10,6	-2,7
Микробиологические	619	4,1	512	4,2	389	3,6	-12,2
Паразитологические	0	0	0	0	0	0	

Неудовлетворительная ситуация с качеством питьевой воды, подаваемой населению централизованного водоснабжения, сложилась в Аларском, Боханском, Братском, Усть-Удинском, Чунском, Эхирит-Булагатском, Качугском, Иркутском районах.

К муниципальным образованиям Иркутской области, в которых отсутствуют пробы воды из распределительной сети с превышением гигиенических нормативов по санитарно-химическим показателям, относятся: г. Усть-Илимск, Слюдянский район, г. Свирск, г. Зима,

г. Усолье-Сибирское. 100 % проб питьевой воды из распределительной сети по микробиологическим показателям соответствовали гигиеническим нормативам в г. Зиме, г. Усолье-Сибирском, г. Усть-Илимске, Катангском, Куйтунском, Мамско-Чуйском, Шелеховском районах.

Таблица 5.4-7. Ранжирование муниципальных образований Иркутской области по состоянию питьевой воды централизованных систем хозяйственно-питьевого водоснабжения в распределительной сети в 2020 году

№ п/п	Муниципальные образования	Доля проб воды с превышением гигиенических нормативов по санитарно-химическим показателям, %	Ранг	Доля проб воды с превышением гигиенических нормативов по микробиологическим показателям, %	Ранг	Доля проб воды с превышением гигиенических нормативов по паразитологическим показателям, %
	Иркутская область	10,33		4,20		0
1.	Аларский район	64,7	1	7,1	12	
2.	Ангарский городской округ	0,8	34	1,3	28	0
3.	Балаганский район	28,6	9	7,3	11	
4.	Баяндаевский район	14,3	19	14,3	5	
5.	Бодайбинский район	13,5	21	6,3	14	
6.	Боханский район	59,4	2	15,9	4	
7.	Братский район	47,7	3	2,8	25	0
8.	г. Братск	1,0	32	1,1	29	
9.	г. Зима	0,0	36	0,0	36	0
10.	г. Саянск	3,1	28	0,5	35	
11.	г. Свирск	0,0	36	4,0	20	
12.	г. Тулун	17,4	12	0,8	31	
13.	г. Усолье-Сибирское	0,0	36	0,0	36	0
14.	Г. Усть-Илимск	1,3	31	0,0	36	
15.	г. Черемхово	1,4	30	1,8	27	
16.	Жигаловский район			9,4	7	
17.	Заларинский район	27,8	10	8,3	9	
18.	Зиминский район	4,6	27	0,6	22	0
19.	Иркутск	5,6	25	1,1	30	0
20.	Иркутский район	31,9	8	8,2	10	0
21.	Казачинско-Ленский район	0,0	36	6,4	13	
22.	Катангский район	14,3	19	0,0	36	
23.	Качугский район	33,3	7	2,1	26	
24.	Киренский район	5,1	26	17,0	2	
25.	Куйтунский район	15,9	16	0,0	36	
26.	Мамско-Чуйский район	16,7	14	0,0	36	
27.	Нижнеилимский район	2,6	29	3,8	21	
28.	Нижнеудинский район	15,5	18	6,3	14	0
29.	Нукутский район	16,7	14	23,1	1	
30.	Ольхонский район	8,3	23	3,4	22	

31.	Осинский район	0,0	36	14,3	5	
32.	Слюдянский район	0,0	36	0,8	32	0
33.	Тайшетский район	19,3	11	3,4	23	0
34.	Тулунский район	17,2	13	0,6	34	0
35.	Усольский район	15,8	17	5,8	16	0
36.	Усть-Илимский район	0,9	33	3,3	24	0
37.	Усть-Кутский район	8,9	22	5,1	19	
38.	Усть-Удинский район	42,9	4	5,6	17	
39.	Черемховский район	5,7	24	5,5	18	
40.	Чунский район	41,0	5	9,0	8	0
41.	Шелеховский район	0,7	35	0,0	36	0
42.	Эхирит-Булагатский район	34,1	6	16,4	3	

В 2020 году в 261 мониторинговой точке постоянного контроля качества и безопасности питьевой воды систем централизованного хозяйственно-питьевого водоснабжения на территориях 38 муниципальных образований Иркутской области исследовано 2 256 проб питьевой воды. Не соответствовали требованиям гигиенических нормативов по содержанию химических веществ 8,5 % исследованных проб (алюминий, железо, марганец, нитраты, литий, сульфаты), 4,8 % по показателю общая жесткость (показатель >=10 мг/экв/л). Содержание железа в питьевой воде превышало гигиенические нормативы в 11 муниципальных образованиях Иркутской области, алюминия – 1, марганца – в 4, нитратов – в 7, сульфатов – в 1 муниципальном районе (таб. 5.4-6).

Таблица 5.4-8. Перечень территорий Иркутской области с повышенным содержанием химических веществ в питьевой воде ЦХПВ, 2020 год

Наименование загрязняющего вещества	Наименование территории
Железо	г. Иркутск (ул. Батарейная, насосная станция 2 подъема), Иркутский район (с. Урик, р.п. Маркова, п. Никольск, с. Оек, д. Ревякина, с. Мамоны, с. Пивовариха, с. Хомутово, д. Жедовка, д. Ширяева, д. Черемушка, п. Луговое, д. Бурдаковка, п. Малая Топка), Бодайбинский район (г. Бодайбо), Усольский район (п. Новожилкино, п. Новомальтинск, р.п. Тайтурка, с. Сосновка), Тулунский район (с. Бадар), Нижнеудинский район (г. Алзамай), Тайшетский район (п. Новобирюсинский, р.п. Юрты), Чунский район (п. Чунский, п. Лесогорск), Братский район (г. Вихоревка), Мамско-Чуйский район (п. Луговский) Эхирит-Булагатский район (п. Усть-Ордынский, кран д/с «Колосок» микрорайон)
Литий	Нукутский район (п. Новонукутский, п. Заречный)
Марганец	Иркутский район (д. Карлук, с. Никольск, с. Оек, д. Ревякина, с. Мамоны, с. Пивовариха, с. Хомутово, д. Жердовка, д. Ширяева, п. Дзержинск, с. Урик, д. Черемушка, д. Лыловщина, д. Бурдаковка), Усольский район (п. Мишелевка, с. Буреть), Нижнеудинский район (г. Алзамай), Чунский район (п. Чунский)
Нитраты	Аларский район (п. Забитуй), Ангарский ГО (п. Мегет), Братский район (п. Тануй, п. Добчур, п. Ключи-Булак, с. Большеокинское), Заларинский район (р.п. Залари), Иркутский район (п. Малая Топка, д. Горохово), Усольский район (п. Железнодорожный), Усть-Удинский (п. Усть-Уда)
Сульфаты	Заларинский район (р.п. Залари)

На территории 9 районов Иркутской области питьевая вода не соответствовала гигиеническим нормативам по общей жесткости (показатель >= 10 мг/экв/л): в Аларском (превышение до 2,0 раза), Боханском (превышение до 1,1 раза), Братском (превышение до 1,9 раза), Заларинском (превышение до 2,0 раза), Иркутском (превышение до 1,4 раза), Нижнеилимском (превышение до 1,1 раза), Нукутском (превышение до 1,3 раза), Усольском (превышение до 1,02 раза), Эхирит-Булагатском (превышение до 1,4 раза) районах.

Наибольший удельный вес неудовлетворительных проб по санитарно-химическим показателям (включая жесткость) отмечался в Нукутском (100 % проб), Усть-Удинском (75 %), Аларском (66,7 %), Боханском (60,0 %), Братском (50,8 %), Заларинском (50,0 %), Чунском (47,1 %), Иркутском (38,3 %), Балаганском (37,5 %) районах.

По показателям эпидемической безопасности воды систем централизованного хозяйственно-питьевого водоснабжения в целом по Иркутской области не соответствовало гигиеническим требованиям 4,8% проб питьевой воды (2019 г. – 3,8 %). Наибольший удельный вес не соответствующих проб, зарегистрирован в Киренском (61,5 %), Боханском (30,0 %), Эхирит-Булагатском (30,0 %), Чунском (21,1 %) Нижнеудинском (12,5 %), Балаганском (12,5 %) районах.

Таблица 5.4-9. Перечень приоритетных муниципальных образований Иркутской области, качество питьевой воды ЦХПВ в которых не соответствовало требованиям санитарных правил по показателям эпидемической безопасности, 2020 год

Наименование показателя	Наименование территории
Количество общих колиформных бактерий (ОКБ)	г. Черемхово, г. Свирск, Аларский район (п. Аларь), Ангарский ГО (г. Ангарск), Бодайбинский район (г. Бодайбо, п. Балахнинский), Баяндаевский район (п. Баяндай), Боханский район (с. Буреть, с. Каменка), Братский район (с. Большеокинское, с. Ключи-Булак, с. Илир), Иркутский район (р.п. Листвянка, с. Мамоны, р.п. Большая Речка, с. Урик, д. Лыловщина), Киренский (г. Киренск), Нижнеудинский район (г. Нижнеудинск), Слюдянский район (п. ж/д ст. Ангасолка), Усольский район (р.п. Тайтурка, р.п. Белореченский, п. Новомальтинск, с. Тельма, с. Мальта, п. Железнодорожный),Усть-Илимский район (п. Невон, р.п. Железнодорожный), Усть-Кутский (г. Усть-Кут), Черемховский (п. Бельск),Чунский район (р.п. Чунский), Эхирит-Булагатский район (п. Усть-Ордынский)
Количество термотолерантных колиформных бактерий (ТКБ)	г. Черемхово, г. Свирск, Аларский район (п. Аларь), Бодайбинский район (п. Балахнинский), Баяндаевский район (п. Баяндай), Боханский район (с. Буреть), Братский район (с. Большеокинское, с. Ключи-Булак, с. Илир), Иркутский район (р.п. Листвянка, с. Мамоны, р.п. Большая Речка, с. Урик, д. Лыловщина), Киренский (г. Киренск), Нижнеудинский район (г. Нижнеудинск), Слюдянский район (п. ж/д ст. Ангасолка), Усольский район (р.п. Тайтурка, р.п. Белореченский, п. Новомальтинск, с. Тельма, с. Мальта, п. Железнодорожный), Усть-Илимский район (р.п. Железнодорожный), Черемховский (п. Бельск), Чунский район (р.п. Чунский), Эхирит-Булагатский район (п. Усть-Ордынский)
Общее микробное число (ОМЧ)	Братский район (с. Большеокинское), Балаганский район (п. Балаганск), г. Братск, Усольский район (р.п. Тайтурка, с. Мальта)
Колифаги	Неудовлетворительные результаты отсутствовали

Вирусологические показатели	Неудовлетворительные результаты отсутствовали
Паразитологические показатели	Неудовлетворительные результаты отсутствовали

– Качество воды источников нецентрализованного водоснабжения

Мониторинг качества питьевой воды нецентрализованного водоснабжения в Иркутской области проводился в 195 мониторинговых точках в 34 муниципальных образованиях; исследовано 785 проб. Качество питьевой воды нецентрализованных источников водоснабжения в 2020 году в среднем по Иркутской области ухудшилось по санитарно-химическим и незначительно улучшилось по микробиологическим показателям по сравнению с 2019 годом.

Таблица 5.4-10. Показатели проб воды нецентрализованного водоснабжения, превышающие гигиенические нормативы

Показатели	2018		2019		2020		Темп прироста к 2018 г.
	всего, ед.	доля, %	всего, ед.	доля, %	всего, ед.	доля, %	
Санитарно-химические	562	33,9	667	35,5	827	40,6	19,8
Микробиологические	168	8,3	196	9,0	194	8,9	7,2
Паразитологические	0	0	0	0	0	0	

Доброкачественная вода нецентрализованных систем водоснабжения по санитарно-химическим, микробиологическим и паразитологическим показателям подается населению г. Ангарска и Ангарского городского округа, г. Усолье-Сибирское и Усольского района.

К муниципальным образованиям Иркутской области, в которых отмечено отсутствие проб воды из нецентрализованных систем водоснабжения с превышением гигиенических нормативов по санитарно-химическим показателям, относятся: Бодайбинский район, Жигаловский район, Казачинско-Ленский район, Нижнеилимский район. К муниципальным образованиям Иркутской области, в которых отмечен высокий уровень вышеуказанного показателя, относятся: Аларский район, Эхирит-Булагатский район, Заларинский район, Иркутский район, Чунский район, Черемховский район.

Самая безопасная в отношении микробиологического загрязнения питьевая вода из нецентрализованных систем водоснабжения подается населению Бодайбинского, Куйтунского, Нижнеилимского, Усть-Илимского, Шелеховского районов. Наиболее загрязненная (по микробиологическим показателям) питьевая вода подается населению, проживающему на территориях Чунского, Эхирит-Булагатского, Киренского, Ольхонского, Усть-Удинского, Балаганского районов.

Таблица 5.4-11. Ранжирование муниципальных образований Иркутской области по состоянию питьевой воды нецентрализованных систем водоснабжения в 2020 году

№	Муниципальные образования	Доля проб воды с превышением гигиенических нормативов по	Ранг	Доля проб воды с превышением гигиенических нормативов по	Ранг	Доля проб воды с превышением гигиенических нормативов по

		санитарно-химическим показателям, %		микробиологическим показателям, %		паразитологическим показателям, %
	Иркутская область	40,6		8,9		
1.	Аларский район	74,1	1	6,3	24	
2.	Балаганский район	26,3	21	16,7	6	
3.	Баяндаевский район	9,8	27	10,7	14	
4.	Бодайбинский район	0,0	31	0,0	30	
5.	Боханский район	31,3	16	13,2	8	
6.	Братский район	30,9	17	7,9	19	
7.	г. Братск	16,0	24	7,5	21	0
8.	г. Свирск	0,0	31	0,0	30	
9.	г. Тулун	20,5	23	11,5	13	
10.	г. Усолье-Сибирское	11,8	26	5,3	25	
11.	г. Усть-Илимск		31	0,0	30	
12.	Жигаловский район	0,0	31	7,7	20	
13.	Заларинский район	62,3	3	7,1	22	
14.	Зиминский район	48,9	7	10,0	15	
15.	Иркутский район	61,5	4	12,2	10	0
16.	Казачинско-Ленский район	0,0	31	12,5	9	
17.	Катангский район	41,5	13	14,8	7	
18.	Качугский район	41,5	10	8,0	18	
19.	Киренский район	38,5	12	28,0	3	
20.	Куйтунский район	33,	14	0,0	30	
21.	Нижнеилимский район	0,0	31	0,0	30	
22.	Нижнеудинский район	42,5	9	4,7	26	
23.	Нукутский район	27,9	19	11,6	12	
24.	Ольхонский район	7,7	28	24,0	4	
25.	Осинский район	27,4	20	11,7	11	
26.	Слюдянский район	2,9	30	9,5	16	
27.	Тайшетский район	46,1	8	4,2	27	0
28.	Тулунский район	40,6	11	0,5	29	
29..	Усольский район	32,1	15	6,5	23	
30.	Усть-Илимский район	4,3	29	0,0	30	
31.	Усть-Кутский район	14,5	25	4,0	28	0
32.	Усть-Удинский район	23,3	22	19,2	5	
33.	Черемховский район	53,0	6	8,1	17	
34.	Чунский район	54,3	5	32,1	1	
35.	Шелеховский район	28,6	18	0,0	30	
36.	Эхирит-Булагатский район	67,0	2	28,2	2	

В мониторинговых точках по показателям микробиологической безопасности воды систем нецентрализованного водоснабжения не соответствовали гигиеническим нормативам 10,2 % проб (2019 г. – 6,3 %). Наибольший удельный вес не соответствующих проб, зарегистрирован в Чунском и Казачинско-Ленском районе (50,0 %), Балаганском районе (25,0 %), Эхирит-Булагатском районе (23,6 %), Усть-Удинском районе (21,4 %), г. Братске, Ольхонском и Слюдянском районах (20,0 %).

Таблица 5.4-12. Перечень приоритетных муниципальных образований Иркутской области, качество питьевой воды систем нецентрализованного водоснабжения в которых не соответствовало требованиям санитарных правил по показателям эпидемической безопасности, 2020 год

Наименование показателя	Наименование территории
Количество общих колиформных бактерий (ОКБ)	Иркутский район (с. Мамоны, д. Баруй, д. Бургаз, п. Большое Голоустное, д. Горяшино, д. Куда, д. Ревякина, д. Ширяева, п. Усть-Балей), Ольхонский район (д. Куреть, с. Шота-Тогот), Слюдянский район (п. Утулик), Усольский район (п. Озерный, д. Змеево), Аларский район (д. Жлобина), Тайшетский район (д. Байроновка, п. ж/д ст. Разгон), Чунский район (п. Октябрьский), г. Братск (п. Порожский), Казачинско-Ленский (с. Казачинское), Качугский (р.п. Качуг), Жигаловский район (с. Петрово), Усть-Удинский (с. Малька) Осинский район (с. Оса, п. Рассвет, с. Обуса, с. Унгин), Боханский район (с. Олонки, с. Тараса, д. Крюково), Баяндаевский район (с. Нагалык, с. Половинка, с. Тургеневка, д. Тухум), Эхирит-Булагатский район (с. Капсал, д. Сагарук, п. Свердлово, д. Куяда, с. Новониколаевск, с. Тугутуй, с. Харат, д. Верхний Кукут, д. Нижняя Идыга)
Количество термотолерантных колиформных бактерий (ТКБ)	Иркутский район (с. Мамоны, д. Баруй, д. Бургаз, п. Большое Голоустное, д. Горяшино, д. Ревякина, д. Ширяева, п. Усть-Балей), Слюдянский район (п. Утулик), Аларский район (д. Жлобина), Тайшетский район (д. Байроновка), Чунский район (п. Октябрьский), г. Братск (п. Порожский), Усть-Удинский (с. Малька) Осинский район (с. Оса, п. Рассвет, с. Обуса, с. Унгин), Боханский район (с. Олонки, д. Крюково), Баяндаевский район (с. Половинка, с. Тургеневка, д. Тухум), Эхирит-Булагатский район (с. Капсал, д. Сагарук, с. Харат, д. Верхний Кукут, д. Нижняя Идыга)
Общее микробное число (ОМЧ)	Иркутский район (п. Усть-Балей), Слюдянский район (п. Утулик), г. Усолье-Сибирское, Усольский район (д. Ключевая), Балаганский район (с. Тернополь), Боханский район (с. Олонки)

По содержанию химических веществ не соответствовали требованиям гигиенических нормативов 29,3 % исследованных проб по показателям: железо, марганец, нитраты, магний (в 2019 г. – 29,1 %).

Приоритетными веществами, загрязняющими воду нецентрализованного водоснабжения, в 2020 г. являлись: железо, марганец, нитраты (таблица 5.4-13).

Таблица 5.4-13. Перечень территорий Иркутской области с повышенным содержанием химических веществ в питьевой воде нецентрализованного водоснабжения, 2016 год

Наименование загрязняющего вещества	Уровни концентраций химических веществ, не соответствующих гигиеническим нормативам		
	1,1 – 2,0 ПДК	2,1 – 5,0 ПДК	> 5,0 ПДК

Железо	Иркутский район, Заларинский район, Тайшетский район, Тулунский район, Черемховский район, Чунский район, Нукутский район, Боханский район, Эхирит-Булагатский район	Иркутский район, Заларинский район, Нижнеудинский район, Куйтунский район, Тайшетский район, Чунский район, Эхирит-Булагатский район	Иркутский район, Заларинский район, Братский район, Тайшетский район
Литий	Нукутский район	Нукутский район	
Нитраты	Иркутский район, Аларский район, Зиминский район, Нукутский район, Заларинский район, Тулунский район, Куйтунский район, Нижнеудинский район, Тайшетский район, Качугский район, Баяндаевский район, Боханский район, Осинский район	Иркутский район, Черемховский район, Аларский район, Заларинский район, Тулунский район, Тайшетский район, Чунский район, Осинский район, Боханский район	Иркутский район, Тайшетский район
Марганец	Иркутский район, Усольский район, Зиминский район, Заларинский район, Чунский район, Баяндаевский район, Эхирит-Булагатский район	Иркутский район, Усольский район, Черемховский район, Зиминский район, Заларинский район, Чунский район, Эхирит-Булагатский район	Чунский район, Эхирит-Булагатский район
Сульфаты	Боханский район, Осинский район		
Хлориды	Боханский район		

Наиболее неблагополучная ситуация с обеспечением населения доброкачественной питьевой водой и обусловленной влиянием водного фактора заболеваемостью населения отмечается в Заларинском, Чунском, Иркутском районах и районах Усть-Ордынского Бурятского округа. В основном отмечается превышение показателя «общая жесткость» и повышенное содержание железа, что связано с природным составом почвы и подземных источников водоснабжения. В Аларском, Братском, Заларинском, Иркутском, Усольском, Усть-Удинском районах отмечается высокий уровень загрязнения воды нитратами, что является следствием загрязнения почв органическими веществами (нитраты – конечный продукт распада органических веществ).

Основными проблемами по обеспечению питьевой водой населения Иркутской области гарантированного качества продолжают оставаться:

– отсутствие или ненадлежащее санитарное состояние зон санитарной охраны источников водоснабжения;

– низкое санитарно-техническое состояния существующих водопроводных сетей и сооружений;

– отсутствие или недостаточная эффективность систем обеззараживания и водоочистки;

– наличие индивидуальной застройки в зонах санитарной охраны поверхностных источников водоснабжения (оз. Байкал, Иркутское водохранилище, Братское и Усть-Илимское водохранилище).

Качество воды водоемов 1 категории.

Мониторинг качества воды водоемов 1-й категории в 2020 году осуществлялся в 7 мониторинговых точках в 6 муниципальных образованиях Иркутской области на 5 реках, оз. Байкале, Усть-Илимском водохранилище.

За период с мая по сентябрь 2020 года в Иркутской области на содержание химических веществ было отобрано 37 проб (проведено 241 исследование (в 2019 г. – 288 исследований) на такие показатели как, плавающие примеси, БПК 5, ХПК, аммиак, нитриты, нитраты. Проб несоответствующих гигиеническим нормативам не зарегистрировано (в 2019г. – 1,6 %, 1 проба).

По микробиологическим показателям исследовано 37 проб воды на такие показатели как возбудители кишечных инфекций, ОКБ, ТКБ, колифаги. Из числа исследованных проб не соответствовала требованиям гигиенических нормативов 1 (2,7 %) по показателю ТКБ в оз. Байкал, в 2019 (6,1 %) (таб. 5.4-14).

Таблицы 5.4-14. Перечень территорий Иркутской области с превышением гигиенических нормативов по бактериологическим показателям в воде водоемов 1-й категории в 2020 году

Территория	водный объект	показатель	удельный вес н/ст, %
Иркутский район	оз. Байкал	ТКБ	16,7

По паразитологическим показателям (яйца гельминтов и цисты кишечных патогенных простейших) было исследовано 37 пробы, по показателям радиационной безопасности (альфа-, бета- суммарная активность, удельная активность элементов: полоний 210, свинец 210, радий 226, радий 228) – 1 проба (оз. Байкал, р. Ангара). Неудовлетворительные результаты отсутствовали.

Качество воды водоемов 2 категории.

Мониторинг качества воды в местах водных рекреаций в черте населенных пунктов в 2020 году осуществлялся в 61 мониторинговых точках в 28 муниципальных образованиях Иркутской области на 31 водоемах (18 рек, 8 озер, 4 водохранилища, 1 пруд).

За период с мая по сентябрь 2020 года в водоемах 2 категории Иркутской области на содержание химических веществ было исследовано 347 проб, проведено 669 исследований на такие показатели, как окраска, растворенный кислород, ХПК, ртуть, аммиак, нитриты, нитраты, фториды, СПАВ.

Удельный вес проб несоответствующих гигиеническим нормативам составил 1,4 % (в 2019г. – 1,4 %). Неблагополучными территориями по санитарно-химическим показателям были Иркутский и Бодайбинский районы (таб. 5.4-15).

Таблицы 5.4-15. Перечень территорий Иркутской области с превышением гигиенических нормативов по санитарно-химическим показателям в воде водоемов 2-й категории в 2020 году

Территория	водный объект	показатель	Превышение ПДК	удельный вес неуд.проб, %
Иркутский район	Озеро в районе пляжа	ХПК	1,1	16,7
Бодайбинский район	Мамаканское водохранилище	окраска		33,3
Бодайбинский район	р. Витим, Наташкина поляна	окраска		100,0

По микробиологическим показателям исследовано 359 проб воды на такие показатели как возбудители кишечных инфекций, ОКБ, ТКБ, колифаги. Из числа исследованных проб не соответствовала требованиям гигиенических нормативов 48 (13,4 %) по показателям ОКБ, ТКБ, колифаги (в 2019 г. – 112 (26,3 %). Неблагополучными по микробному загрязнению воды были водоемы: р. Ангара (г. Иркутск), р. Иркут (г. Иркутск), Иркутское водохранилище (г. Иркутск), оз. Байкал (Ольхонский район), Братское водохранилище (Заларинский район, Балаганский район, Нукутский район, г. Братск) и другие (таб. 5.4-16).

Таблица 5.4-16. Перечень территорий Иркутской области с превышением гигиенических нормативов по бактериологическим показателям в воде водоемов 2-й категории в 2020 году

Территория	водный объект	показатель	удельный вес неуд. проб, %
г. Иркутск	Иркутское водохранилище, залив Якоби	ТКБ	16,7
г. Иркутск	р. Ангара, залив о. Юность	ТКБ	16,7
г. Иркутск	р. Иркут, п. Горького	ТКБ	16,7
г. Иркутск	р. Ангара, нижний бьеф платины	ТКБ	16,7
Иркутский район	с. Смоленщина, пляж ООО «Лагуна»	ТКБ	16,7
Ольхонский район	оз. Байкал, залив Мухор, местность «Бурлог», бухта Куркутская	ТКБ	16,7
Ольхонский район	оз. Байкал, залив Мухор, бухта Зун-Хагун	ТКБ	16,7
Ольхонский район	оз. Байкал, Сарайский залив, п. Хужир	ТКБ	16,7
Ольхонский район	оз. Байкал, залив Мухор, п. Хужир, д. Шида, пристань	ТКБ	16,7
Бодайбинский район	вдхр. Мамаканское	ТКБ	16,7
Ангарский городской округ	Еловский пруд	ТКБ колифаги	50,0 16,7
Усольский район	В районе турбазы «Песчаная»	ТКБ	16,7
Усольский район	р. Ангара, с. Мальта	ОКБ ТКБ	16,7 16,7
Усольский район	р. Белая, п. Новомальтинск	ТКБ	16,7
г. Зима	р. Мура	ОКБ	16,7
г. Зима	р. Ухтуйка	ОКБ	16,7
Зиминский район	р. Кимильтейка	ТКБ	16,7
Зиминский район	оз. Пионерское	ОКБ ТКБ	16,7 16,7
Зиминский район	оз. Елочка	ОКБ ТКБ	33,3 16,7
Зиминский район	оз. Улан	ОКБ ТКБ	16,7 16,7

Территория	водный объект	показатель	удельный вес неуд. проб, %
Заларинский район	Братское вдхр., п. Тыреть	ОКБ ТКБ	33,3 33,3
Балаганский район	Братское вдхр., п. Балаганск	ОКБ ТКБ	16,7 16,7
Нукутский район	Братское вдхр., с. Мельхитуй	ОКБ ТКБ	33,3 33,3
Тайшетский район	р. Тайшетка	ТКБ	16,7
Тайшетский район	р. Бирюса	ТКБ	16,7
Чунский район	р. Чукша	ТКБ	16,7
Чунский район	р. Чуна	ТКБ	33,3
г. Братск	Зона рекреации ж/р Падун	ТКБ	16,7
Усть-Кутский район	р. Лена о. Домашний	ОКБ ТКБ	16,7 16,7
Усть-Кутский район	р. Лена Водный вокзал	ОКБ ТКБ	33,3 50,0
Усть-Кутский район	р. Лена, м/р Речники	ОКБ ТКБ	33,3 66,7
Усть-Кутский район	р. Лена, ниже КОС Нефтебазы	ОКБ ТКБ	16,7 83,3
Казачинско-Ленский район	оз. Байкал, п. Хужир	ТКБ	33,3

По паразитологическим показателям (яйца гельминтов, цисты кишечных патогенных простейших, онкосферы тениид) было исследовано 313 проб, из них не соответствовали требованиям гигиенических нормативов 2 (0,6 %) по показателю «Жизнеспособные цисты патогенных кишечных простейших», обнаружены цисты лямблий в оз. Байкал в Слюдянском районе г. Слюдянка, парк «Прибрежный», и в Ольхонском районе Местность «Бурлог», бухта Куркутская.

По вирусологическим показателям (энтеровирусы, антигены ротавирусов, антиген гепатита А) обследовано 183 пробы. Неудовлетворительные результаты отсутствовали.

Характеристика систем водоснабжения по районам Иркутской области

г. Иркутск и Иркутский район

Водозабор г. Иркутска был построен и сдан в постоянную эксплуатацию в 1971 г. Заказчиком строительства был Иркутский алюминиевый завод, который после окончания строительства передал водозабор на баланс управления водопроводно-канализационного хозяйства г. Иркутска. Общая мощность водопотребления – 624 000 куб. м/сутки.

ИРКАЗом проводятся мероприятия по сокращению потребления воды, поэтому дефицита мощностей в настоящее время не наблюдается. Зоны санитарной охраны водозабора утверждены постановлением Правительства Иркутской области от 24.01.2011 № 9-пп. Кроме того, Постановлением Правительства Иркутской области «О внесении изменения в границы зон санитарной охраны источника водоснабжения г. Иркутска (Ершовский водозабор)» утверждены границы зон санитарной охраны по характерным точкам в системе координат МСК38, зона 3. Наблюдаются нарушения требований СанПиН 2.1.4. 1110-02 в непосредственной близости от водозабора как на левом, так и на правом берегах Иркутского водохранилища.

Забранная вода по каскаду трубопроводов, насосных станций и резервуаров подается потребителям.

Материал труб, уложенных до 1970-х годов, в основном, чугунные трубы, в дальнейший период строились, как правило, стальные. В настоящее время практикуется строительство полиэтиленовых трубопроводов для целей водоснабжения. Аварийность на сетях водопровода возникает, в основном, по следующим причинам:

– чугунные – выдавливание стыков в результате землетрясений или резкого изменения давления;

– стальные – почвенная и электрохимическая коррозия металла.

Из них полностью изношенных – 50 %.

Левобережная часть города от насосной станции подъема снабжается водой по водоводам до потребителя. Правобережная часть города снабжается от водоводов левого берега водоводами вантовым переходом. Часть частного сектора Куйбышевского района снабжаются водой от артезианских скважин.

За счет средств внебюджетных источников в 2016 году профинансированы мероприятия по строительству, реконструкции объектов водоснабжения и водоотведения в рамках инвестиционной программы МУП «Водоканал» г. Иркутска, а также мероприятие по строительству станции обеззараживания очищенных сточных вод с использованием метода ультрафиолетового излучения города Шелехов (МУП «Водоканал», г. Шелехов).

г. Черемхово и Черемховский район

ООО «Управляющая компания «Водоканал» обеспечивает водоснабжение города Черемхово, города Свирска, Черемховского района. Забор воды из Братского водохранилища осуществляется посредством оголовка, выполненного из монолитного железобетона. Согласно акту обследования оголовка, выполненному в 2006 году, требуется частичный капитальный ремонт оголовка. Далее вода поступает на насосную станцию подъема по самотечным трубопроводам, из-за больших иловых отложений (более 2,5 м) обследовать самотечные линии не представляется возможным. Износ насосов приближен к 100 %.

От насосной станции подъема вода насосами по двум напорным водоводам подается во входную камеру водоочистки, перед которой происходит первое хлорирование. После станции водоочистки вода поступает в резервуары чистой воды и далее на насосную станцию подъема, далее – потребителям.

Оборудование насосной станции 2 подъема изношено и требует модернизации.

Проектная производительность водозабора – 86 тыс. куб. м в сутки, фактическая производительность в настоящее время не превышает и половины. Забор воды с реки осуществляется глубинными насосами.

Зоны санитарной охраны водозабора

Граница 1-го пояса зоны санитарной охраны для водозабора принята 250 м вверх по течению реки Ангары, 100 м от оголовка вниз по течению в направлении к фарватеру. По 1-му поясу зоны приняты следующие мероприятия:

– ограждение территории;

– установление сторожевой охраны;

– озеленение территории и ее благоустройство;

– запрещение прохода в зону посторонних лиц;

– установка запрещающих надписей и знаков;

– запрещение: купания, водопоя скота, катание на лодках, устройство огородов и т.д.

Граница 2-го пояса принята на 5 км вверх по течению реки Ангары с включением двух километровой прибрежной полосы по левому берегу реки и полосой в 1 км по правому берегу реки.

В указанной зоне должны быть проведены следующие мероприятия:

– запрещение всякого строительства без разрешения ГСИ;

– запрещен сброс сточных вод в водоем без очистки;

– запрещена организация водопоев и купаний вне мест специально для этой цели указанных органами ГСИ;

– запрещено применение органических удобрений на полях;

– запрещено устройство свалок, полей ассенизации и т.д.

Границы 3-го пояса включают в себя: территории собственного водосборного бассейна реки Ангары и ее притоков на участке от г. Иркутска до водозабора.

На всей этой территории должен быть установлен строгий эпидемиологический контроль за источниками воды с систематическим отбором проб воды для бактериологических анализов. Кроме того, всякий сброс промышленных стоков должен осуществляться после специальной очистки и с разрешения на это органов ГСИ.

Водоочистные сооружения

Забранная вода подается в приемную камеру, а затем распределяется на контактные осветлители, где вода проходит обработку для улучшения ее качества и удаления вредных и загрязняющих веществ. Проводится 3 степени очистки: осветление, обесцвечивание и обеззараживание.

Осветление воды – удаление из нее взвешенных примесей, достигается в контактных осветлителях путем пропускания воды через слой песчано-гравийной смеси. Фильтрование через контактные осветлители происходит снизу вверх в направлении убывающей крупности зерен загрузки. Промывка осветлителей проводится ежесуточно давлением воды в 1,5 атм. В период паводка и дождей промывку осветлителей приходится проводить 2 раза в сутки. Промывка осуществляется очищенной водой. Для удаления взвешенных примесей и цветности в воду непосредственно перед ее поступлением в загрузку осветлителей вводится коагулянт. В настоящее время применяется оксихлорид алюминия (ОХА). Применение этого коагулянта позволяет наиболее качественно очищать воду в паводковый период. Применение коагулянта позволяет повысить очистку воды в период паводка, дождей и таяния снега на Саянах по цветности до 80 % и по мутности до 85 %. Без применения оксихлорида алюминия очистка воды в пик ее загрязнения (цветность – выше 100 град, и мутность – более 30 мг/куб. дм.) составляла не более 35 % по цветности и мутности. Применение коагулянта позволяет подавать населению питьевую воду, соответствующую требованиям СанПиН 2.1.4.1074-01 «Питьевая вода. Гигиенические требования к качеству воды питьевого водоснабжения». Очищенная питьевая вода по всем нормируемым ингредиентам не превышает значений ПДК.

Очищенная вода после осветлителей поступает в резервуары чистой воды (правый и левый), откуда насосами станции подъема подается в города Черемхово, Свирск и р.п. Михайловка.

Поступающая с реки Ангара вода обладает высокой цветностью и содержит большое количество органических веществ и бактерий, поэтому для ее обеззараживания применяется двукратное хлорирование. Сначала хлор дозируется в воду перед приемной камерой, а затем в фильтрованную воду перед резервуарами чистой воды. Хлорирование воды производится значительными дозами, которые обеспечивают обеззараживание на всем протяжении водоводов и разводящих сетей г. Черемхово.

Свирск находится в непосредственной близости от места хлорирования и поэтому при разборе воды наблюдается превышение в ней хлора. Для дозирования хлора используются вакуумные хлораторы системы ЛОНИИ-100, одновременно в работе находятся четыре хлоратора. Поставляется хлор из Усолье-Сибирского в контейнерах, вес хлора в которых бывает от 850 до 980 кг. Для эффекта хлорирования в резервуарах чистой воды происходит его смешение и не менее чем 30-минутный контакт хлора с водой, что является необходимым условием.

Хлорирование воды является надежным средством, предотвращающим распространение эпидемий брюшного тифа, дизентерии и холеры.

Недостатком метода хлорирование является то, что хлор не уничтожает спорообразующие бактерии (вирусы гепатита), а также трудности, связанные с транспортировкой и хранением токсичного хлора. Кроме этого, серьезным недостатком применения хлора является появление канцерогенных побочных продуктов или трехгалогензамещенного метана, образующихся при контакте хлора с органическими смесями, присутствующими в воде. Все эти хлорообразующие соединения являются опасными для здоровья и жизни человека. Также наличие водозаборных сооружений вблизи населенного пункта является опасным для населения при утечках хлора в случае аварии.

Водопроводные сети изношены на 80 % и требуют капитального ремонта или замены. В схеме водоснабжения, кроме сетей, функционируют водопроводные узлы в составе насосных станций и резервуаров.

Исходя из того, что годовой нормативный процент по восстановлению ветхих сетей составляет 5 % от общей протяженности сети, следовательно, для обеспечения бесперебойного снабжения абонентов питьевой водой необходимо производить замену сетей водопровода.

На обслуживании ООО «Управляющая компания «Водоканал» находится более 40 тыс. потребителей, получающих питьевую воду из системы коммунального водоснабжения. Количество объектов недвижимости, непосредственно присоединенных к системам коммунального водоснабжения – 9164.

Ангарский городской округ

Водоснабжение города осуществляется насосной станцией подъема с забором воды из открытого источника. Объем водопотребления составляет 220 тыс. куб. м/сутки. После очистки и обеззараживания на от насосной станции подъема питьевая вода подается потребителям.

МУП «Ангарский Водоканал» использует для хозпитьевых нужд также подземную воду, забирая ее из артезианских скважин поселков Мегет, Юго-Восточный и Шестой, деревни Совхозной. Предприятие эксплуатирует следующие основные производственные объекты:

– насосную станцию подъема с водоприемными оголовками и камерой вращающихся сеток;

– комплекс водоочистных сооружений приготовления питьевой воды (ВОС АПР), двух смесителей, трех резервуаров чистой воды, блока реагентного хозяйства с компрессорным отделением, затворными и расходными баками коагулянта, фтораторной, шламовой насосной станции для откачки грязной промывной воды фильтров;

– насосную станцию подъема ВОС АПР для подачи питьевой воды в город;

– повысительные водяные насосные станций для водоснабжения жилых домов;

– групповые подземные водозаборы подземной воды.

Для водоснабжения поселков используется вода из подземных водоисточников.

Зоны санитарной охраны

Зоны санитарной охраны источника и водозаборного сооружения определены ГПИ «Союзводоканалпроект» при выполнении проекта «Внеплощадочное хозяйственно-питьевое и противопожарное водоснабжение для Ангарского промрайона» в 1965 году, но до настоящего времени не утверждены органами государственной власти Иркутской области.

Проект зон санитарной охраны подземных источников водоснабжения поселков Ангарского городского муниципального образования выполнял ОАО «Иркутскгражданпроект» по договору с отделом экологии администрации Ангарского муниципального образования.

Проектом предусмотрено определение границ зон санитарной охраны, мероприятия по правилам и режиму хозяйственного пользования в зонах санитарной охраны и перечень мероприятий по выполнению ЗСО водозаборов-скважин. Подземные воды извлекаются из

отложений средней юры, которые в ненарушенных природных условиях защищены от загрязнения.

Водопроводные городские сети состоят на балансе МУП «Ангарский Водоканал».

В отношении существующего источника водоснабжения возможно несколько вариантов по его использованию на перспективу, т.к. есть ряд причин, обусловивших необходимость выбора оптимального варианта водоисточника:

– загрязненность р. Ангары в районе водозабора;

– отсутствие утвержденных зон санитарной охраны;

– падение уровня р. Ангары, что влияет на мощность водозабора.

Представляется возможным несколько вариантов решения данного вопроса.

1. При помощи водозабора ФГУП «АЭХК» поддержать уровень в канале водозабора и модернизировать очистные сооружения с целью повышения качества очистки питьевой воды.

2. Провести доразведку подрусловых вод на о. Монастырский, расположенном вблизи существующего водозабора, с целью устройства подруслового водозабора.

3. Освоить Токсуйское месторождения подземных вод со строительством водоводов протяженностью около 20 км и каскада насосных станций подкачки.

Для выбора оптимального решения необходимо выполнить ТЭО источника водоснабжения города, после чего принять решение.

Заларинский район

Водоснабжение населенных пунктов Заларинского района базируется, в основном, на использовании подземных вод посредством эксплуатации колодцев и рассредоточенных водозаборных скважин. Водоснабжение районного центра р.п. Залари осуществляется из подземных водозаборов. Непосредственно в поселке и вблизи него получение качественных питьевых подземных вод и в достаточном объеме не представляется возможным из-за повышенной минерализации, наличия выше норматива содержания железа и, в целом, загрязнения подземных вод распространенных здесь водоносных горизонтов юрских и нижнекембрийских отложений. Организация водоснабжения за счет подземных вод представляется единственно возможной путем сооружения отдельных водозаборов.

Основными задачами в расширении и улучшения водоснабжения селитебных территорий в Иркутской области являются:

1. В крупных и средних городах:

– замена изношенных сетей и оборудования;

– реконструкция насосных станций и очистных сооружений;

– установка приборов учета у всех потребителей воды;

– установка приборов учета и давления в контрольных точках сети с передачей данных диспетчеру эксплуатирующей организации для контроля параметров системы;

– автоматизация переключения элементов системы водоснабжения при аварийных ситуациях;

– моделирование системы водоснабжения на ЭВМ с целью выдачи качественных технических условий при развитии городского строительства и прогнозирования работы системы;

– составление электронной базы данных по всем элементам системы водоснабжения.

2. В сельских населенных пунктах:

– подключение к источникам воды питьевого качества;

– установка водоочистки на водозаборных сооружениях;

– строительство разводящих сетей по территории населенных пунктов;

– замена изношенных сетей и оборудования.

Городской округ г. Братск

Город Братск разделен на три района – Центральный, Падунский и Правобережный, разобщенных между собой.

Централизованная система водоснабжения города Братска представляет собой сложный комплекс инженерных сооружений и процессов, условно разделенных на три составляющих:

– подъем и транспортировка воды;

– подготовка воды до требований СанПиН 2.1.4.1074-01 «Питьевая вода. Гигиенические требования к качеству воды централизованных систем»;

– питьевого водоснабжения. Контроль качества. «Гигиенические требования к обеспечению безопасности систем горячего водоснабжения» (далее – СанПиН 2.1.4.1074-01);

– транспортировка питьевой воды потребителям в жилую застройку, на промышленные площадки и источники теплоснабжения.

Централизованная система водоснабжения города Братска состоит из следующих основных элементов:

1) водозаборных сооружений;

2) водоподъемных сооружений (насосных станций), подающих воду к очистным сооружениям (насосная станция I подъема) и потребителям (насосные станции II подъема и повысительные насосные станции);

3) водоочистных сооружений;

4) резервуаров чистой воды, накапливающих и регулирующих запасы;

5) водоводов и сети трубопроводов с повысительными насосными станциями, предназначенных для транспортирования воды от сооружения к сооружению или к потребителям.

Структура системы водоснабжения зависит от следующих параметров: расположение, мощность и качество воды источника водоснабжения, рельеф местности и кратность использования воды на промышленных предприятиях.

В городе Братске 5 независимых централизованных систем водоснабжения.

Обеззараживание воды осуществляется газообразным хлором, который поставляется и хранится в баллонах. Для образования хлорной воды используются хлораторы ЛОНИИ-100.

Основными техническими и технологическим проблемами системы централизованного водоснабжения города Братска являются:

1) качество исходной воды в подземных источниках не соответствует требованиям СанПиН 2.1.4.1074-01;

2) физический износ трубопроводов, запорно-регулирующей арматуры, колодцев системы водоснабжения. В связи с развитием строительства индивидуального жилья и подключением его к центральному водоснабжению возникают проблемы снабжения водой индивидуальных жилых домов в летний период. Для решения этой проблемы требуется модернизация насосных станций и реконструкция сетей водоснабжения, также · необходима модернизация системы повышения давления в диктующих точках сетей водоснабжения и реконструкция подземных водозаборов города Братска;

3) устаревшие методы и технологии очистки воды с применением жидкого хлора;

4) оборудование подземных водозаборов города Братска исчерпало свой ресурс. Подземный водозабор жилого района Центральный эксплуатируется с 1973 года, жилого района Падун – с 1983 года, жилого района Бикей – с 1985 года. Эксплуатируемое оборудование изношено и устарело. В целом состояние подземных водозаборов не соответствует современным требованиям, предъявляемым к источникам водоснабжения и к условиям их эксплуатации;

5) несоответствие водозащитных сооружений поверхностных водозаборов современным требованиям. Используемые на водоприемных окнах водозабора сетки, предназначенные для задержания молоди рыбы, планктона, плавающих предметов и

прочего мусора, разрушаются от коррозии и восстановлению не подлежат. При нарушении целостности сеток через водозащитные сооружения попадает рыба, что ведет к ухудшению качества воды. Для эффективной работы водоприемника необходимо внедрение новых проектных решений;

6) отсутствие автоматизированных систем управления технологическими: процессами системы водоснабжения;

7) высокая степень износа значительной части инженерных систем и сооружений;

8) недостаточная пропускная способность водоочистных станций, насосных станций.

Все мероприятия, направленные на улучшение качества питьевой воды, могут быть отнесены к мероприятиям по охране окружающей среды и здоровья населения города Братска. Эффект от реализации данных мероприятий – улучшение здоровья и качества жизни граждан.

Одним из постоянных источников концентрированного загрязнения поверхностных водоемов являются сбрасываемые без обработки воды, образующиеся в результате промывки фильтровальных сооружений станций водоочистки. Находящиеся в их составе взвешенные вещества и компоненты технологических материалов, а также бактериальные загрязнения, попадая в водоем, увеличивают мутность воды, сокращают доступ света в глубину, и, как следствие, снижают интенсивность фотосинтеза, что в свою очередь приводит к уменьшению бактерий, способствующего процессам самоочищения.

Для предотвращения неблагоприятного воздействия на водоем в процессе водоподготовки необходимо использование ресурсосберегающей, природоохранной технологии повторного использования промывных вод фильтров, а также проведение периодических мероприятий:

1. мониторинг используемого водного объекта выше и ниже сброса сточных вод;
2. контроль качества сбрасываемых сточных вод после оборудования.

Сведения о мерах по предотвращению вредного воздействия на окружающую среду при реализации мероприятий по снабжению и хранению химических реагентов, используемых в водоподготовке.

В настоящее время на водоочистных сооружениях централизованных систем водоснабжения города Братска в качестве реагента для обеззараживания питьевой воды применяется жидкий хлор.

Серьезными недостатками метода обеззараживания воды хлорсодержащими агентами является образование в процессе водоподготовки высокотоксичных хлорорганических соединений, а также взрывоопасность жидкого хлора.

В связи с перечисленными недостатками применения жидкого хлора в схеме водоснабжения предусматриваются мероприятия по прекращению применения жидкого хлора для обеззараживания воды на водоочистных сооружениях города и внедрение технологии обеззараживания воды на основе гипохлорита натрия, как современного и эффективного метода.

Данное мероприятие позволит не только улучшить качество питьевой воды, практически исключив содержание высокотоксичных хлорорганических соединений в питьевой воде, но и повысить безопасность производства до уровня, отвечающего современным требованиям, за счет исключения из обращения опасного вещества – жидкого хлора. Решение существующих технических и технологических проблем в системах водоснабжения города Братска возможны путем строительства, реконструкции и модернизации объектов и сетей водоснабжения в соответствии с разработанными мероприятиями и инвестиционными проектами.

5.5. Водоотведение

На территории Иркутской области в эксплуатации находится 90 канализационных

очистных сооружений суммарной мощностью 1 344 тыс. куб. м в сутки, постройки 60-70-х годов прошлого века. Установленная мощность более 80 % канализационных очистных сооружений составляет до 10 тыс. куб. м в сутки. Централизованной системой канализации в среднем охвачены только большие и средние города и поселки, общее количество канализационных сетей – 3 610,8 км, в том числе 2 980,6 км. муниципальных канализационных сетей, из них ветхих канализационных сетей – 1 798,9 км (49,8 % от общего количества канализационных сетей), в том числе 1 441,1 км. муниципальных канализационных сетей (48 % от общего количества муниципальных канализационных сетей).

Объем сброшенных сточных вод меньше величины забора воды, так как часть забранной воды используется на восполнение потерь в системах оборотного водоснабжения, часть теряется при транспортировке, а часть отводится на рельеф или в другие приемники сточных вод

Объем сточных вод, требующих очистки, в 2020 г. составил 533,50 млн куб. м, что меньше на 49,80 млн куб. м (8,5 %), чем в 2019 г. (62,5 % от общего объема сброшенных сточных вод в ПВО). В 2020 г. валовой сброс загрязняющих веществ составил 1051,75 тыс. т (в 2019 г. – 982,62 тыс. т), что на 6,6 % больше, чем в 2019 году. Со сточными водами в водные объекты поступило до 49 загрязняющих веществ.

Основными загрязняющими веществами, поступившими в поверхностные водные объекты со сточными водами, в соответствии с федеральным статистическим наблюдением по форме № 2-ТП (водхоз) за 2020 г., являются:

– сухой остаток – 176,51 тыс. т (в 2019 г. – 176,67 тыс. т); ХПК – 68,11 тыс. т (в 2019 г. – 67,41 тыс. т); БПКполн. – 4,86 тыс. т (в 2019 г. – 5,03 тыс. т); взвешенные вещества – 5,51 тыс. т (в 2019 г. – 5,65 тыс. т);

– хлориды – 445,07 тыс. т (в 2019 г. – 386,13 тыс. т); сульфат-анион – 60,55 тыс. т (в 2019 г. – 60,83 тыс. т); нитрат-анион – 7,53 тыс. т (в 2019 г. – 6,37 тыс. т); аммоний-ион – 0,94 тыс. т (в 2019 г. – 0,86 тыс. т); фосфаты – 0,31 тыс. т (в 2019 г. – 0,54 тыс. т); нитрит-анион – 0,09 тыс. т (в 2019 г. – 0,21 тыс. т);

– натрий – 259,59 тыс. т (в 2019 г. – 201,72 тыс. т); кальций – 10,64 тыс. т (в 2019 г. – 7,74 тыс. т); магний – 3,53 тыс. т (в 2019 г. – 3,24 тыс. т); калий – 915,11 т (в 2019 г. – 752,69 т); железо – 81,17 т (в 2019 г. – 81,42 т); алюминий – 4,57 т (в 2019 г. – 5,42 т); марганец – 6,25 т (в 2019 г. – 5,07 т); цинк – 3,73 т (в 2019 г. – 4,74 т); медь – 0,87 т (в 2019 г. – 0,92 т); бор – 0,29 т (в 2019 г. – 0,21 т); никель – 76,24 кг (в 2019 г. – 78,46 кг); ртуть – 2,74 кг (в 2019 г. – 2,46 кг);

– фторид анион – 78,77 т (в 2019 г. – 81,84 т); хлор свободный – 2,28 т (в 2019 г. – 2,34 т); сероводород – 0 т (0 т);

– органические соединения: лигнин сульфатный – 6,25 тыс. т (в 2019 г. – 6,05 тыс. т); жиры и масла – 0,75 тыс. т (в 2019 г. – 0,89 тыс. т); масло талловое – 95,19 т (в 2019 г. – 87,26 т); нефтепродукты –74,66 т (в 2019 г. – 109,35 т); АСПАВ – 17,24 т (в 2019 г. – 17,23 т); НСПАВ – 21,00 т (в 2019 г. – 32,74 т); хлороформ – 19,34 т (в 2019 г. – 18,75 т); формальдегид – 12,52 т (в 2019 г. – 10,98 т); фенол, гидроксибензол – 2,16 т (в 2019 г. – 2,25 т); 1,2 дихлорэтан – 2,93 т (в 2019 г. – 2,92 т); метанол – 0,17 т (в 2019 г. – 0,17 т) и др.

Распределение антропогенной нагрузки в 2020 г. по бассейнам рек представлено следующим образом:

1. В Иркутской области основными источниками загрязнения по бассейну оз. Байкал являются предприятия, осуществляющие непосредственный сброс сточных вод:

– в озеро Байкал – МУП «Канализационные очистные сооружения Байкальского муниципального образования»;

В водные объекты – притоки I порядка озера Байкал:

– р. Похабиха – ООО «УКС», г. Слюдянка;

– р. Правая Ангасолка (сооружения расположены в р.п. Култук) – ООО «ККС», г. Слюдянка.

Сточные воды, поступившие в оз. Байкал в 2020 г., содержали загрязняющие вещества, масса которых по сравнению с 2019 годом:

увеличена по: аммоний-иону – на 93,1 % (в 2019 г. – 0,70 т), БПКполн. – на 3,1 % (в 2019 г. – 7,50 т), нефтепродуктам – на 76,0 % (в 2019 г. – 0,04 т), нитрит-аниону – на 41,9 % (в 2019 г. – 321,21 кг), фосфатам – на 28,9 % (в 2019 г. – 0,66 т);

уменьшена по: взвешенным веществам – на 15,5 % (в 2019 г. – 10,07 т), сульфат-аниону – на 0,9 % (в 2019 г. – 62,79 т), хлоридам – на 5,8 % (в 2019 г. – 35,60 т), НСПАВ – на 19,3 % (в 2019 г. – 74,15), ХПК – на 17,4 % (в 2019 г. – 32,18 т), нитрат-аниону – на 11,1 % (в 2019 г. – 58,82 т); алюминию – на 30,8 % (в 2019 г. – 1124,62 кг).

2. Промышленные производства на обширной территории Иркутской области сконцентрирована вдоль р. Ангара и образованных на ней водохранилищ.

Так в бассейн р. Ангара поступают хлорид-анионы, сульфаты, нитрат-анионы, взвешенные вещества, аммоний-ион, фосфор общий, фтор; металлы – сброс бериллия, ванадия, железа, кальция, калия, кадмия, меди, магния, марганца, натрия, никеля, ртути, свинца, хрома, цинка, составляет 100 % от суммарного сброса каждого загрязняющего вещества в водные объекты области; органические соединения (лигнин сульфатный, жиры и масла, масло легкое талловое, метанол, нефтепродукты, АСПАВ; НСПАВ; хлороформ, формальдегид, скипидар, фенолы).

С 2008 г. ведется наблюдение за содержанием загрязняющего вещества «Хром6+».

Валовые сбросы в бассейн р. Ангары взвешенных веществ, аммоний-ион, фосфора, органических соединений серы, нитрат-анион, формальдегида, фенолов, метанола, лигнина сульфатного составили – 90-98 % от общего количества данных загрязняющих веществ, поступивших в водные объекты области.

Такие загрязняющие вещества, как перечисленные выше металлы, фтор, бор, сероводород поступают в области только в водные объекты бассейна р. Ангара.

Основными источниками загрязнения р. Лены и ее бассейна являются сточные воды

– золотодобывающих предприятий, осуществляющих водопользование в бассейне р. Лена;

– предприятий и организаций гг. Усть-Кут, Киренск, Бодайбо, которые загрязняют хозяйственно – бытовыми и промышленными сточными водами как саму р. Лену, так и ее притоки;

– с судов речного флота, нефтебаз, портов.

Высока доля поступления в бассейн р. Лена взвешенных веществ, хлорид-анионов, сульфат-анионов, нитрат-анионов, аммоний-ионов, фосфатов, АСПАВ, НСПАВ, нитрит-анионов, нефтепродуктов и пр. Увеличение или уменьшение поступления взвешенных веществ и нефтепродуктов в бассейн р. Лена в основном связано с деятельностью респондентов, осуществляющих промывку золотоносных песков.

Из предприятий ЖКХ в р. Лена и ее притоки осуществляют сброс сточных вод: ООО «УК Водоканал-Сервис» г. Усть-Кут; МУП «Тепловодоканал» г. Бодайбо (осуществляет сброс, как недостаточно очищенных сточных вод, так и без очистки); МУП «Жилком-Сервис» р.п. Мамакан. Основное значение в формировании общего объема промышленных сточных вод имеют предприятия золотодобычи.

Загрязняющими веществами в составе сточных вод предприятий ЖКХ, которые сбрасывают более 10 % сточных вод в бассейн р. Лена, являются: сульфат-анионы, хлорид-анионы, фосфаты, аммоний-ион, БПКполн., взвешенные вещества, нитрат-анион, нитрит-анион, железо, АСПАВ, НСПАВ, нефтепродукты.

В 2020 г. на территории Иркутской области основную нагрузку несут водные объекты бассейна р. Ангара, в который поступают загрязняющие вещества в количествах 80-100 % от суммарных валовых сбросов области, это касается и основных показателей качества сточных вод, и металлов, и органических веществ.

Ведущую роль в структуре промышленности области, с учетом ее ресурсного потенциала, занимают предприятия топливно-энергетического комплекса, химии и

нефтехимии, металлургического производства, деревообрабатывающего и целлюлозно-бумажного производства. Предприятия именно этих производств, обладающих водоемкими технологиями, оказывают наибольшее техногенное воздействие на природную среду, т.к. производят сбросы сточных вод в поверхностные водные объекты в значительных объемах.

Основное значение в формировании общего объема промышленных сточных вод имели предприятия по:

1. Обеспечению электрической энергией, газом и паром; кондиционирование воздуха, относятся филиалы ПАО «Иркутскэнерго» до 01.09.2020 г., с 01.09.2020 г. филиалы ООО «Байкальская энергетическая компания» – 245,97 млн куб. м. В поверхностные водные объекты предприятия по производству, передаче и распределении пара и горячей воды; кондиционирование, осуществляют сброс сточных вод, содержащие загрязняющие вещества кроме валового сброса сульфат-анионов, фтора, железа следует отметить также сброс марганца, меди, цинка;

2. Производству бумаги и бумажных изделий – филиалы ПАО «Группа Илим» – 260,41 млн куб. м. Сточные воды, содержат специфические для данного производства соединения, и являются источниками поступления в водные объекты следующих загрязняющих веществ: лигнин сульфатный, хлороформ, органические сернистые соединения; сероводород; а также метанол, формальдегид, фенолы;

3. Производству кокса и нефтепродуктов – АО «Ангарская нефтехимическая компания» – 67,27 млн куб. м. На предприятии АО «АНХК» г. Ангарск, осуществляется сброс валового сброса хлорид-анионов, сульфат-анионов, что связанное с переработкой нефти, повышением качества ее предварительной подготовки и увеличением глубины переработки, а также улучшением качества выпускаемых моторных топлив;

4. Производству ядерного топлива – АО «Ангарский электролизный химический комбинат» – 18,41 млн куб. м. АО «АЭХК» является предприятием атомной промышленности, основное направление деятельности – производство гексафторида урана. В водные объекты поступают фтор, взвешенные вещества и другие соединения. В последние годы ведется контроль на наличие урана (в течение 2020 г. концентрация урана была ниже предела обнаружения);

5. Производству химических веществ и химических продуктов – АО «Саянскхимпласт», ООО «Ангара-Реактив» составляет 8,40 млн куб. м, которые являются поставщиками в водные объекты бассейна р. Ангара, как большого набора по наименованиям загрязняющих веществ, так и в значительных объемах валового сброса загрязняющих веществ, таких как легкоокисляемые органические вещества: БПКполн, взвешенные вещества, сульфат-анионы, хлорид-анионы, нитрат-анионы, аммоний-ионы, фосфор общий, железо, медь, цинк, кальций, нефтепродукты, АСПАВ, фенолы, дихлорэтан, фтор, ацетон, толуол и др. Именно от предприятий большой химии продолжает поступать в поверхностные водные объекты области (бассейн р. Ангара) ртуть;

6. Добыче металлических руд – 38,15 млн куб. м ПАО «Коршуновский горно-обогатительный комбинат» – крупнейший промышленный комплекс Сибири по добыче и обогащению железной руды – 22,31 млн куб. м. По качественному составу производственных сточных вод параметры меняются в зависимости от показателей загрязнения содержащихся в карьерных (дренажных) водах, но при этом в обязательном порядке контролируются загрязняющие вещества: натрий, марганец, цинк, никель, кальций, магний, калий;

7. Забору, очистке и распределению воды и сбору и обработке сточных вод – 139,40 млн куб. м: МУП «Водоканал» г. Иркутска; МУП «Водоканал» г. Шелехов; МП «ДГИ» МО г. Братска; ООО «АкваСервис», г. Усолье-Сибирское.

Загрязняющими веществами в составе сточных вод предприятий ЖКХ, которые сбрасывают более 20 % сточных вод в области, являются: сульфат-анионы, хлорид-анионы,

фосфор, нитрат-анионы, аммоний-ионы, нитрит-анионы, железо, медь, цинк, хром, АСПАВ, НСПАВ, жиры и масла, нефтепродукты.

Основными проблемами при эксплуатации канализационных очистных сооружений предприятий ЖКХ, по-прежнему, являются:

– перегрузка очистных сооружений по гидравлике и концентрации загрязняющих веществ (гг. Иркутск, Братск, Ангарск, Усолье-Сибирское);

– устаревшая технология очистки (гг. Свирск, Нижнеудинск);

– моральное и физическое старение канализационных очистных сооружений.

Таким образом, есть все основания считать, что воздействие сточных вод является ведущим источником загрязнения водных объектов Иркутской области.

Одним из главных источников загрязнения вод бассейна верхней и средней частей реки Ангары следует считать неорганизованный поверхностный сток с водосборной площади, прежде всего, с селитебных и сельскохозяйственных территорий.

В стоке с сельскохозяйственных угодий главное негативное значение имеет смыв пестицидов (ядохимикатов) и биогенных веществ, содержащихся в минеральных удобрениях, причем суммарный вынос пестицидов достигает 1 %, а биогенных веществ (азот и фосфор) – до 5-25 % общего количества внесенных препаратов. Данный вид поверхностного стока оказывал ранее довольно значительную роль в загрязнении вод, однако в течение 1990-х гг. произошло резкое сокращение (более чем в 4-5 раз) внесения пестицидов и минеральных удобрений, что существенно снизило нагрузку на водные объекты.

Поверхностный сток с городских урбанизированных территорий (почти 20 % всей селитебной площади) можно отнести к хозяйственно-бытовым сточным водам средней и даже высокой степени загрязненности.

5.6. Объекты информатики и связи

По анализу существующего положения схемой территориального планирования предусматривается увеличение спектра телекоммуникационных услуг, предоставляемых операторами связи в каждом населенном пункте Иркутской области.

При расчете нагрузки телефонных сетей стационарной связи, радиотелефонных сетей подвижной связи, сетей радио и проводного вещания в городах и сельской местности Иркутской области определяющими факторами служат сведения по развитию телекоммуникационных услуг связи, предоставляемых населению, а также итоги последней переписи населения и материалы Генеральной схемы расселения по территории России.

Рациональными нормами потребления средств и услуг стационарной телефонной связи, подвижной радиотелефонной услуги связи приняты следующие:

– один телефон на семью, на квартиру, на одно домохозяйство.

Рациональной нормой обеспечения населения равным доступом к информационно-телекоммуникационной сети «Интернет» принято следующее:

– возможность подключения услуги «предоставление доступа в Интернет» на одну семью, одну на квартиру, на одно домохозяйство.

Определение нагрузки радиотрансляционной сети для каждого населенного пункта принято из расчета:

– на 100 % охват всех семей радиовещанием с учетом перспективы развития населенного пункта;

– общественный сектор – 20 % от квартирного сектора;

– уличные громкоговорители: 1 громкоговоритель 10 Вт на 2000 жителей эквивалентен 40 радиоточкам.

Коэффициент семейности (средняя численность семьи 2,7 человека) для населенных пунктов Иркутской области равен – 2,7.

Телефонизация

В условиях развития цифровой связи стационарных телефонов становятся все меньше. Тем не менее, фиксированная связи не теряет своих позиций на рынке телекоммуникационных услуг.

Главная причина – в устойчивости к природным катаклизмам, военным конфликтам. В случаях чрезвычайной ситуации, как показывает практика, сотовые сети не способны справиться с огромным количеством одновременно звонящих абонентов.

Сотовая связь не всегда выдерживает и природные катаклизмы. Ураганы и наводнения могут вывести базовые станции из строя, и в результате могут остаться тысячи человек без связи.

Телефонная связь – это основной вид связи, организованный по линиям городской телефонной сети. Потребителями телефонной связи являются абоненты квартирного и общественного секторов.

На территории Иркутской области услуги связи предоставляют следующие компании: ПАО «Ростелеком», Иркутский филиал ООО «Т2 Мобайл», филиал ПАО «Мобильные ТелеСистемы» в Иркутской области, Иркутский филиал ПАО «Вымпелком», Иркутское Региональное отделение ДВФ ПАО «Мегафон», ООО «Yota», АО «Компания ТрансТелеКом», АО «ЭР-Телеком Холдинг» и другие. По охвату территории Иркутской области сотовой связью лидирует Иркутский филиал ООО «Т2 Мобайл». Сотовой связью обеспечены более 1 150 населенных пунктов Иркутской области, а также трассы федерального и крупнейшие трассы регионального значения. В Иркутской области в 2022 году связь 4G проведут в села Кобь, Непа, Большая Тарель, Онгурен, Дальняя Закора, Мингатуй, Преображенка, Бур, Карам, Тибельти, Зарбь, Червянка, Карлук, Алымовка, деревни Корсукова, Новое Приречье, Бада, Константиновка, Березкина, Худобок, Тихонова Падь, Таловка, Тремина, населенный пункт Участок Верхнеокинский, поселки Заморский, Октябрьский, Бурнинская Вихоря. Без мобильной связи остаются 324 населенных пунктов Иркутской области.

Лидером рынка телекоммуникаций в городе Иркутске является Иркутский филиал ПАО «Ростелеком», телефонная сеть которого объединяет свыше 315 населенных пунктов Иркутской области, с количеством проживающих людей 2 100 000 человек. Наблюдается снижение абонентов стационарной телефонной связи у оператора связи примерно 2-3 % от абонентской базы.

Основная причина снижения количества абонентов – переход на услуги связи сотовых операторов связи. Иркутский филиал ПАО «Ростелеком» на постоянной основе для привлечения новых абонентов проводит акции, по которым предоставляется возможность подключения к местной телефонной сети по сниженным тарифам.

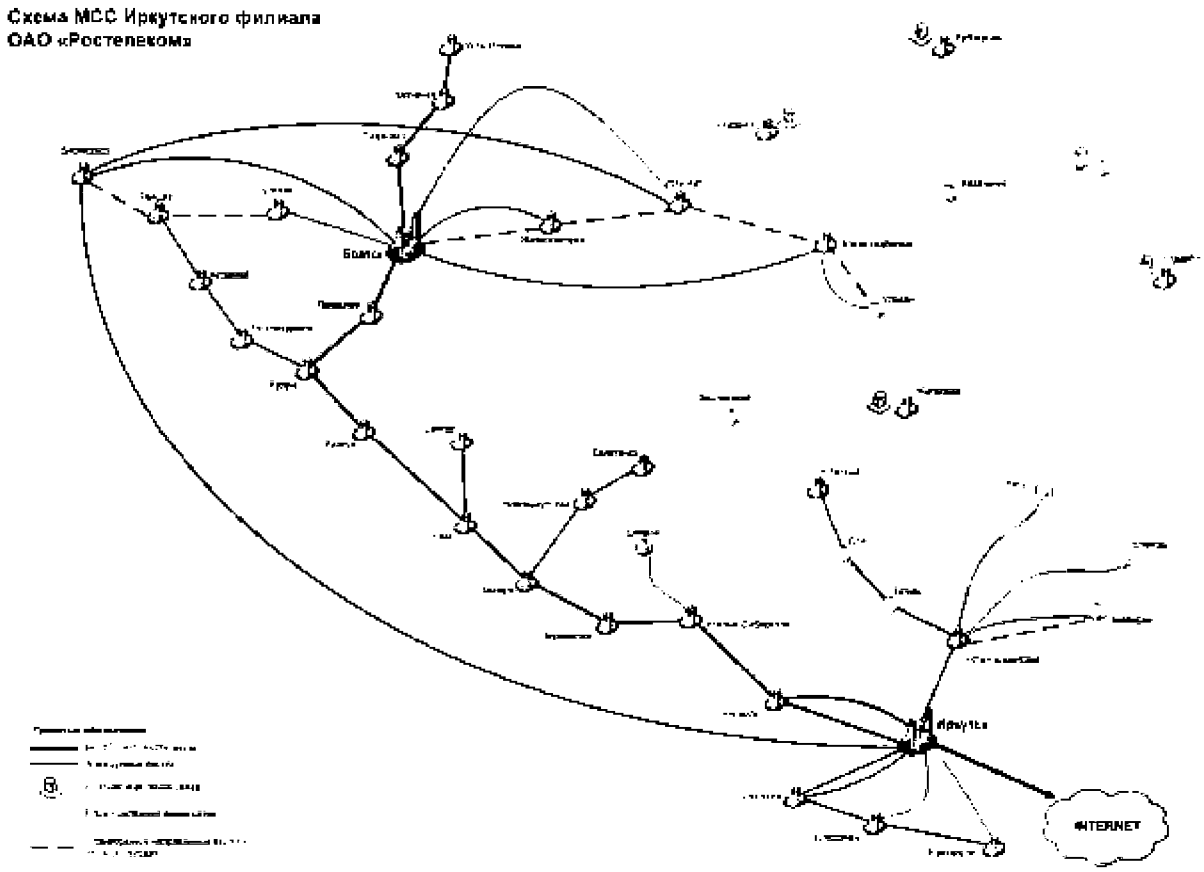

Рисунок 5.6-1. Схема МСС Иркутского филиала ПАО «Ростелеком»

Единая мультисервисная сеть ПАО «Ростелеком» охватывает все 11 регионов Сибирского федерального округа от Омска до Читы и позволяет предоставить весь комплекс услуг Triple Play (высокоскоростной Интернет, цифровое телевидение и телефония).

На вторичной сети связи (местной сети районов) Иркутского филиала используются следующие типы кабелей связи:

– волоконно-оптические кабели связи;
– медножильные коаксиальные кабели связи;
– медножильные симметричные кабели связи;
– медножильные многопарные кабели связи.

ПАО «Байкал ТрансТелеКом» предоставляет услуги связи на базе цифровой сети связи, проходящей вдоль железнодорожной магистрали.

ПОО «Иркутскэнергосвязь» оказывает услуги связи на базе цифровой сети связи ОАО «Иркутскэнерго», смонтированной на высоковольтных линиях 110-220 кВ.

Междугородняя цифровая сеть связи, охватившая Иркутскую область с запада на восток, была построена предприятием ПОО «Иркутскэнергосвязь» совместно с Иркутским филиалом ПАО «Ростелеком». Компания стала крупнейшей в электроэнергетике страны и первой в области сетью на базе волоконно-оптических линий, смонтированных по линиям электропередач 110-220 кВ. В регионах со сложными геологическими и климатическими условиями (каким и является Иркутская область с ее гористой местностью, лесными массивами, большим количеством рек, болот и вечной мерзлотой) практика прокладки ВОЛС по линиям электропередачи себя оправдывает. До настоящего времени в сети «Иркутскэнергосвязь» применялись технологии ATM и SDH, обеспечивавшие пропускную способность 2 х 622 Мбит/с.

В эксплуатации Иркутской дирекции связи филиала ОАО «РЖД» находится 13 АТС, имеющих выход на сеть общего пользования. Протяженность магистральной сети связи

составляет 4506 км, выполнена волоконно-оптическим кабелем типа ОКМС-А-4/2 (2,4), имеет направленность вдоль железнодорожной линии. Общая протяженность кабельной сети составляет более десяти тысяч км, выполнена различными типами медножильного кабеля.

Сегодня на рынке фиксированной связи сложилась сложная ситуация, результатом которой становится отток абонентов к операторам мобильной связи, предлагающих более выгодные тарифы. Несмотря на это, фиксированная телефонная связь в Иркутской области остается высоко востребованной и предоставляется в полном объеме. Развитие экономики области напрямую зависит от развития связи и интернета.

Сотовой связью обеспечены более 1 150 населенных пунктов Иркутской области, а также трассы федерального и крупнейшие трассы регионального значения. Без мобильной связи остаются 324 населенных пунктов Иркутской области.

Внутризоновая ВОЛС (волоконно-оптическая линия связи) сеть в Иркутской области обеспечивает включение в АМТС городов и райцентров области в общее транспортное кольцо передачи данных. В настоящее время проводится монтаж оптических привязок к внутризоновой ВОЛС. Ведутся работы по строительству и вводу в промышленную эксплуатацию участков областной и местной сети с использованием технологии Ethernet over sdh (EoS) на направлениях Иркутск–Тайшет, Иркутск–Нижнеудинск.

Осуществляется замена оборудования на более мощное на опорных узлах областной мультисервисной сети в городах Черемхово, Зима, Саянск и замена узлового оборудования на спутниковых направлениях в населенных пунктах Ербогачен, Жигалово, Еланцы, Усть-Уда, Качуг, Балаганск, Киренск.

Оптическое волокно проложено в грунте, вдоль основных дорожных магистралей области.

Для обеспечения современными качественными телекоммуникационными услугами корпоративных и частных пользователей, а также энергосистемы Иркутской области требуется увеличение пропускной способности сети связи.

Радиофикация

Услуги по трансляции звуковых программ по сети проводного вещания предоставляет только один оператор – ООО «Сибдальсвязь–Ангара».

Узлы проводного вещания имеются в городах: Иркутск, Ангарск, Саянск. Способ радиотрансляции – аналоговый, проводной; количество программ – 1.

Эфирное радиовещание на территории области оказывают 14 операторов. Ведущим является Иркутский филиал ФГУП «РТРС».

Таблица 5.6-1. Охват радиовещанием населения Иркутской области

РВ Вещатель	Радио России + ГТРК «Иркутск»	Маяк	Юность	Вести FM	DVB-T2
Общий охват населения, %	65	-	-	-	86
Охват населения в городах, %	65	-	-	-	86

Иркутский областной радиотелевизионный передающий центр предоставляет услуги по трансляции коммерческих радиовещательных компаний. Коммерческие телерадиокомпании транслируют радиоканалы: Эхо Москвы, Радио России, Радио Автос, Русское радио, Радио «Радио», Радио «Мир», Радио 7, Хит FM, Вести FM, Радио МСМ, Радио Маяк, Юмор FM, Европа Плюс, Радио Мегаполис, Ретро FM, Радио России «Иркутск», Радио «Шансон», Радио АС, Авторадио и прочие.

Сократился охват населения программой «Радио России + ГТРК Иркутск» с 92 % до 65 % (количество охваченных населенных пунктов – 305, неохваченных – 1178).

Число потенциальных радиослушателей, проживающих в зоне обслуживания передатчиков, составляет 1 580 843 человека (65 %).

Сотовая связь

Сотовой связью обеспечены более 1 150 населенных пунктов Иркутской области, а также трассы федерального и крупнейшие трассы регионального значения. Без мобильной связи остаются 324 населенных пунктов Иркутской области.

Основными тенденциями современного этапа развития сотовой связи являются:

– рост трафика передачи данных;

– стремление обеспечить повсеместный широкополосный доступ;

– широкий спектр услуг;

– обеспечение мобильного доступа в Интернет в любое время в любом месте;

– снижение доли рынка фиксированного доступа в Интернет.

Услуги подвижной радиотелефонной связи и мобильного интернета предоставляют 5 операторов (Иркутский филиал ПАО «Вымпелком», ПАО «Мобильные ТелеСистемы» филиал в Иркутской области, ДВФ ПАО «Мегафон» Иркутское региональное отделение, Иркутский филиал ООО «Т2 Мобайл», ООО «Yota»).

Информация о наличии услуг связи в Иркутской области

Доступ к информационно-телекоммуникационной сети «Интернет» (далее – Интернет) на территории Иркутской области предоставляют свыше 20 компаний. Интернет присутствует в 1 300 населенных пунктах Иркутской области.

На территории Иркутской области реализуются 1 федеральный проект по предоставлению доступа к информационно-телекоммуникационной сети «Интернет»: «Информационная инфраструктура».

В рамках реализации проекта «Устранение цифрового неравенства» в населенных пунктах с численностью жителей от 250 до 500 человек планируется организовать работу таксофонной связи, стационарные пункты доступа в сеть Интернет, в том числе доступ в сеть Интернет посредством технологии Wi-Fi.

По договору между ПАО «Ростелеком» и Федеральным агентством связи подлежат обеспечению высокоскоростным доступом в сеть Интернет 219 населенных пунктов Иркутской области, из них в 42 населенных пунктах будет использоваться спутниковый канал связи, в 14 населенных пунктах волоконно-оптические линии связи (далее – ВОЛС) существуют, до 163 населенных пунктов планируется строительство ВОЛС.

В 2021 году введено в эксплуатацию 62 точки доступа в Интернет. Всего в рамках проекта введено в эксплуатацию 215 точек доступа в Интернет.

В рамках реализации федерального проекта «Информационная инфраструктура» национальной программы «Цифровая экономика Российской Федерации» до 2021 года предусмотрено подключение к единой сети передачи данных и (или) к сети «Интернет» 1777 социально значимых объектов Иркутской области: фельдшерских и фельдшерско-акушерских пунктов, государственных (муниципальных) образовательных организаций, реализующих программы общего образования и (или) среднего профессионального образования, органов государственной власти, органов местного самоуправления, территориальных избирательных комиссий и Избирательной комиссии Иркутской области, пожарных частей и пожарных постов, участковых пунктов полиции, территориальных органов Росгвардии и подразделений (органов) войск национальной гвардии, в том числе в которых проходят службу лица, имеющие специальные звания полиции в Иркутской области.

В рамках первого этапа проекта подключено 463 социально значимых объектов, в ближайшее время будет подключено еще 569 социально значимых объектов.

Телевидение

В рамках федеральной целевой программы «Развитие телерадиовещания в Российской Федерации» на 2009-2018 годы» на территории Иркутской области создана сеть цифрового эфирного телевизионного вещания, включающая 152 передающих станции.

Филиалом ФГУП «Российская телевизионная и радиовещательная сеть» «Иркутский областной радиотелевизионный передающий центр» на территории Иркутской области создана сеть цифрового эфирного телевизионного вещания. Охват населения Иркутской области согласно системному проекту составляет 96,01 % населения области. Данный показатель соответствует целевым индикаторам Программы: доля населения, имеющего возможность приема общероссийских обязательных общедоступных телеканалов и радиоканалов, – не менее чем 95 % в каждом субъекте Российской Федерации.

В населенных пунктах, расположенных вне зоны цифрового эфирного наземного вещания – 3,99 % населения области, обеспечение телевизионного сигнала осуществляется с помощью спутникового вещания следующих операторов: ООО «НТВ ПЛЮС», НАО «НСК» (Триколор ТВ), ООО «Спутниковое ТВ» (МТС), ООО «Орион Экспресс» и ООО «Телекарта».

Перечень населенных пунктов, расположенных вне зоны охвата цифрового эфирного вещания утвержден приказом Министерства цифрового развития, связи и массовых коммуникаций Российской Федерации от 05.03.2019 № 81 «Об утверждении Перечня населенных пунктов, расположенных вне зоны охвата сетью эфирной цифровой наземной трансляции обязательных общедоступных телеканалов и (или) радиоканалов, с указанием для каждого населенного пункта перечня операторов обязательных общедоступных телеканалов и (или) радиоканалов, оказывающих услуги связи для целей телевизионного вещания и (или) радиовещания с использованием сетей спутникового телерадиовещания в таких населенных пунктах».

В настоящее время жителям Иркутской области доступны 20 цифровых телеканалов и три радиоканала в первом мультиплексе. Региональная тематика в цифровом телевидении представлена врезкой филиала федерального государственного унитарного предприятия «Всероссийская государственная телевизионная и радиовещательная компания» «Государственная телевизионная и радиовещательная компания «Иркутск» в сетку каналов «Россия 1», «Россия 24» и «Радио России».

Основные проблемы:

– неравномерность распространения и высокая дифференциация доступности для населения, в особенности проживающего в сельской местности, средств связи, точек доступа к Интернету и обеспечения услугами с использованием телекоммуникационной инфраструктуры (преобладание и приоритетное развитие телекоммуникационной инфраструктуры в городах и крупных населенных пунктах Иркутской области);

– длительность согласования органами власти муниципальных образований мест строительства новых объектов связи, предоставление муниципальными образованиями земельных участков, в которых проложены линии связи, в собственность физических и юридических лиц и выдача разрешений на выполнение строительных работ на данных земельных участках без согласования с операторами связи;

– отсутствие покрытия и неуверенный прием подвижной радиотелефонной связи в удаленных сельских населенных пунктах Иркутской области.

Почтовая связь

Управление Федеральной почтовой связи Иркутской области является единственным оператором почтовой связи, предоставляющим услуги почтовой связи в сельской местности. На территории Иркутской области функционирует 13 передвижных отделений почтовой связи (далее – ОПС) и 743 стационарных ОПС.

Основные виды оказываемых почтовых услуг: письменная корреспонденция; посылки; приемка, пересылка и доставка денежных средств, предоставление абонентских ящиков и прочие услуги.

Управление Федеральной почтовой связи Иркутской области проводит мероприятия по повышению эффективности обеспечения населения почтовыми услугами, в том числе использование передвижных отделений почтовой связи, обслуживание почтальонами близлежащих ОПС, открытие выделенных операционных окон с предоставлением полного спектра услуг почтовой связи.

5.7 Объекты размещения твердых коммунальных отходов

***Сбор, вывоз и утилизация твердых коммунальных отходов* (существующее положение)**

Территориальная схема обращения с отходами в Иркутской области утверждена приказом министерства природных ресурсов и экологии Иркутской области от 07.12.2021 №77-мпр «О внесении изменений в приказ министерства природных ресурсов и экологии Иркутской области от 29 декабря 2017 года № 43-мпр».

На территории Иркутской области отсутствуют мусороперерабатывающие и мусоросортировочные комплексы, мусоросортировочные станции, мусоросортировочный завод и межмуниципальные центры по обращению с отходами. На территории муниципальных образований Иркутской области расположено 36 объектов перегрузки, временного хранения, обработки, обезвреживания и размещения ТКО: 10 полигонов ТБО, 8 полигонов ТКО, 10 объектов размещения ТКО (до 1 января 2023 года, введенные в эксплуатацию до 1 января 2019 года и не имеющие документацию, предусмотренную Законодательством Российской Федерации, эксплуатируемые в соответствии с приказом Минприроды России от 14.05.2019 №303), 5 площадок для накопления отходов, 2 перегрузочных станции в г. Иркутске, в Слюдянском районе м. Падь Талая и объект обработки ТКО в г. Братск.

Таблица 5.7-1. Перечень существующих объектов перегрузки, временного хранения, обработки, обезвреживания и размещения ТКО приведенный согласно территориальной схеме обращения с отходами в Иркутской области (от 7 декабря 2021 года №77-мпр)

№	Муниципальный район, округ	Наименование объекта, номер в ГРОРО	Эксплуатирующая организация, инициатор проекта	Тип объекта (перегрузка, обработка, обезвреживание, утилизация, энергетическая утилизация, хранение, размещение)	Информация о месте нахождения объекта обработки, утилизации, обезвреживания и размещения ТКО		
					Адрес	Кадастровый номер земельного участка	Географические координаты
Зона 1 (Север)							
1.	г. Братск	Полигон ТБО в Братске (в ГРОРО №38-00071-З-00377-300415)	ООО «Региональный северный оператор»	размещение	г. Братск, ж/р Центральный, С 01 01 00 00	38:34:014301:6	56.157656 101.531590
		Объект обработки ТКО в Братске		обработка	г. Братск, ж/р Центральный, С 01 01 00 01	38:34:014301:81	56.160223 101.531435
2.	г. Усть-Илимск	Нет объектов (см. Усть-Илимский район)					
3.	Братский район	Полигон ТБО в Братском районе, Гидростроитель (в ГРОРО № 38-00049-З-00377-300415)	ООО «Региональный северный оператор»	размещение	Братский р-н, в 8 км северо-восточнее ж/р Гидростроитель	38:02:031401:2049	56.378099 101.931932
		Полигон ТБО в Братском районе, п. Бурнинская Вихоря (в ГРОРО №38-00050-З-00377-300415)	ООО «Братская служба санитарной очистки»	размещение	Братский р-н, 1 км южнее п. Бурнинская Вихоря	38:02:031101:26	56.360329 101.637459
		Полигон ТБО в г. Вихоревка (в ГРОРО	ООО «Наш город»	размещение	Братский р-н, в 4-х км восточнее г. Вихоревка	38:02:010301:234	56.140188 101.254770

		№38-00073-З-00377-300415)					
4.	Катангский район	Площадка накопления отходов	Администрация МО	хранение	Катангский р-н, с. Ербогачен	38:23:000000:16	61.259996 108.033959
5.	Киренский район	Объект размещения ТКО до 1 января 2023 года, введенный в эксплуатацию до 1 января 2019 года и не имеющий документации, предусмотренной Законодательством Российской Федерации, эксплуатируемый в соответствии с приказом Минприроды России от 14.05.2019 № 303 – р.п. Алексеевск*	Администрация МО	размещение	Киренский район, р.п. Алексеевск	38:09:110003:142	57.831667 108.323683
		Объект размещения ТКО до 1 января 2023 года, введенный в эксплуатацию до 1 января 2019 года и не имеющий документации, предусмотренной законодательством Российской Федерации, эксплуатируемый в соответствии с приказом Минприроды России от	Администрация МО	размещение	г. Киренск, западнее земельного участка с кадастровым номером 38:09:010901:82	38:09:010901:82	57.758597 108.028587

		14.05.2019 № 303 в Киренском районе*					
		Объект размещения ТКО до 1 января 2023 года, введенный в эксплуатацию до 1 января 2019 года и не имеющий документации, предусмотренной законодательством Российской Федерации, эксплуатируемый в соответствии с приказом Минприроды России от 14.05.2019 № 303 в Киренском районе*	Администрация МО	размещение	г. Киренск, в 2200 м северо-западнее жилой застройки мкр. Мельничный	38:09:010501:32	57.809994 108.088193
6.	Нижнеилимский район	Полигон ТКО в г. Железногорск-Илимский (в ГРОРО №38-00235-З-00039-140219)	ООО «Региональный северный оператор»	размещение	Нижнеилимский р-н, г. Железногорск-Илимский, промзона Коршуновского ГОКа, район карьера	38:12:010114:12	56,535167 104,123636
7.	Нижнеудинский район	Полигон ТБО в Нижнеудинском районе (1 этап строительства – 2020)	ООО «Промстрой»	размещение	Нижнеудинский р-н, Нижнеудинское лесничество, Каменское участковое лесничество, Каменская дача, квартал 87 (выдел 37,39)	38:11:091501:16	54.873529 98.854526
8.	Тайшетский район	Объект размещения ТКО до 1 января 2023 года, введенный в	ООО «Региональный	размещение	Тайшетский район, г. Бирюсинск, СН2, з/у 1	38:29:030109:389	55.968882 97.864183

		эксплуатацию до 1 января 2019 года и не имеющий документации, предусмотренной законодательством Российской Федерации, эксплуатируемый в соответствии с приказом Минприроды России от 14.05.2019 № 303 в Тайшетском районе*	северный оператор»				
		Объект размещения ТКО до 1 января 2023 года, введенный в эксплуатацию до 1 января 2019 года и не имеющий документации, предусмотренной законодательством Российской Федерации, эксплуатируемый в соответствии с приказом Минприроды России от 14.05.2019 № 303 в Тайшетском районе*	ООО «Региональный северный оператор»	размещение	г. Тайшет, 6 километр автодороги Тайшет–Шелехово	38:29:020701:56	55.888098 97.963911
9.	Усть-Илимский район	Полигон ТБО в Усть-Илимском районе (в ГРОРО №38-00064-З-00377-300415)	ООО «Стройфирма»	размещение	Иркутская обл., Усть-Илимский р-н, 41 квартал Жеронской дачи Жеронско-Городского	38:17:016001:4	58.060240 102.907261

					лесничества Северного лесхоза		
10.	Усть-Кутский район	Полигон ТБО в Усть-Кутском районе (в ГРОРО № 38-00058-З-00377-300415)	ООО «Спецавто»	размещение	Усть-Кутский р-н, 14-й км автомобильной дороги Усть-Кут – Уоян	38:18:000018:137	56.813744 105.996193
		Полигон ТБО ООО «ИНК», (ГРОРО № 38-00057-З-00377-300415) п. Верхнемарково	ООО «ИНК»	размещение	Усть-Кутский район, п. Верхнемарково, ул. 40 лет Победы	38:18:000003:1521	57.343776 107.001995
11.	Чунский район	Объект размещения ТКО до 1 января 2023 года, введенный в эксплуатацию до 1 января 2019 года и не имеющий документации, предусмотренной законодательством Российской Федерации, эксплуатируемый в соответствии с приказом Минприроды России от 14.05.2019 № 303 в Чунском районе*	ООО «Региональный северный оператор»	размещение	Чунский район, Чунское муниципальное образование в 5 км севернее границы р.п. Чунский	38:21:0105602:235	56.150605 99.636023
Зона 2 (Юг)							
1.	г. Иркутск	Перегрузочная станция в г. Иркутске	ООО «ИТК»	перегрузка	Иркутск, ул. Полярная, 97	38:36:000011:6655	52.341427 104.267132
2.	г. Ангарск	Полигон ТКО в Ангарске (в ГРОРО №38-00011-З-00479-010814)	ООО «АМП»	размещение	п. Юго-Восточный Ангарский городской округ	38:26:000000:7152	52.417495 103.892169

3.	г. Зима	Нет объектов (см. Зиминский район)					
4.	г. Саянск	Нет объектов					
5.	г. Свирск	Полигон ТКО г. Свирск (в ГРОРО №38-00072-3-00377-300415)	ООО «Гарант»	размещение	г. Свирск	38:33:020101:25	53.123173 103.320851
6.	г. Тулун	Объект размещения ТКО до 1 января 2023 года, введенный в эксплуатацию до 1 января 2019 года и не имеющий документации, предусмотренной законодательством Российской Федерации, эксплуатируемый в соответствии с приказом Минприроды России от 14.05.2019 № 303 – г. Тулун, 5 км по левой стороне Братского тракта на север	ООО «УМП»	размещение	г. Тулун, по левой стороне на 5 км Братского тракта на север	38:30:010601:107	54.593342 100.594611
7.	г. Усолье-Сибирское	Нет объектов					
8.	г. Черемхово	Полигон ТКО в Черемхово (в ГРОРО №38-00037-3-870-311214)	ООО «Управляющая компания «Благоустройство»	размещение	г. Черемхово, 1,5 км юго-западнее городского кладбища	38:33:010193:710 38:33:010193:897	53.128042 103.045861
9.	Балаганский район	Нет объектов					
10.	Бодайбинский район	Полигон ТКО в г. Бодайбо (в ГРОРО №	ООО «Вариант Плюс»	размещение	г. Бодайбо	38:22:000095:1855	57.883248 114.182374

		38-00048-З-00272-310316)					
11.	Жигаловский район	Площадка накопления отходов			Жигаловский район, 4-й км автомобильной дороги Жигалово-Иркутск, кадастровый номер земельного участка	38:03:120502:502	54.776617 105.145171
12.	Заларинский район	Полигон ТКО в Заларинском районе (в ГРОРО №38-00222-З-00198-130618)	ООО «УК Гарант»	размещение	Заларинский р-н, в 3 км юго-восточнее р.п. Залари	38:04:090101:1216	53.528619 102.547223
13.	Зиминский район	Объект размещения ТКО до 1 января 2023 года, введенный в эксплуатацию до 1 января 2019 года и не имеющий документации, предусмотренной законодательством Российской Федерации, эксплуатируемый в соответствии с приказом Минприроды России от 14.05.2019 № 303 – Зиминский район, Услонское муниципальное образование, восточнее д. Челяба, урочище Ясная поляна, уч. №3*	ООО «УМП»	размещение	Зиминский р-н, с. Услон, восточнее д. Челяба, урочище Ясная поляна	38:05:084101:330	53.954376 102.027257

14.	Иркутский район	Полигон ТБО в Иркутском районе (в ГРОРО №38-00033-З-00758-281114)	АО «Спецавтохозяйст-во»	размещение	Иркутский район, 5 км Александровского тракта	38:06:111418:13247	52.382609 104.302083
15.	Казачинско-Ленский район	Полигон ТБО в Казачинско-Ленском районе	ООО «РТ-НЭО Иркутск»	размещение	Казачинско-Ленское лесничество, Казачинское участковое лесничество, Казачинско-Ленская дача, квартал № 107 (выдел 9)	38:07:010104:110	56.224182 107.601484
16.	Качугский район	Площадка накопления отходов			Качугский р-н, 4 км автодороги Качуг-Мыс-Кузнецы	38:08:011101:131	53.947069 105.945014
17.	Куйтунский район	Площадка накопления отходов			Куйтунский район, юго-восточнее р.п. Куйтун, кадастровый номер земельного участка 38:10:141109:692	38:10:141109:692	53.128042 103.045861
18.	Мамско-Чуйский район	Нет объектов					
19.	Ольхонский район	Полигон ТКО в Ольхонском районе, м. Имел-Кутул (в ГРОРО № 38- 00125-З-00664-170816)	ООО «Дабан»	размещение	Ольхонский район, местность Имел-Кутул, с. Шара-Тогот, д. Черноруд	38:13:000016:1378	52.953842 106.687055
20.	Слюдянский район	Перегрузочная станция в Слюдянском районе, м. Падь Талая	ООО «РТ-НЭО Иркутск»	перегрузка	Слюдянский р-н, местность Падь Талая	38:25:010203:171 38:25:010203:170	51.698026 103.668759
21.	Тулунский район	нет объектов (см. г. Тулун)					

22.	Усольский район	Полигон ТКО в Усольском районе, р.п. Тайтурка (в ГРОРО №38-00157-З-00645-031016)	ООО «ТМП»	размещение	Усольский р-н, в 1,2 км северо-западнее от р.п. Тайтурка	38:16:000040:1139	52.885618 103.436733
23.	Усть-Удинский район	Нет объектов					
24.	Черемховский район	Нет объектов, введенных в эксплуатацию					
25.	Шелеховский район	Нет объектов					
26.	Аларский район	Нет объектов					
27.	Баяндаевский район	Площадка накопления отходов			Баяндаевский район в 8 км от с. Тургеневка	85:02:090602:40	53.034764 105.600655
28.	Боханский район	Нет объектов					
29.	Нукутский район	Нет объектов					
30.	Осинский район	Объект размещения ТКО до 1 января 2023 года, введенный в эксплуатацию до 1 января 2019 года и не имеющий документации, предусмотренной законодательством Российской Федерации, эксплуатируемый в соответствии с приказом Минприроды России от 14.05.2019 № 303 –	ООО «УМП»	размещение	Осинский район, с. Оса (4 км на юг, падь «Каменская»)	85:05:040613:173	53.337899 103.873396

		Осинский район, с. Оса (4 км на юг, падь «Каменская»)					
31.	Эхирит-Булагатский район	Объект размещения ТКО до 1 января 2023 года, введенный в эксплуатацию до 1 января 2019 года и не имеющий документации, предусмотренной законодательством Российской Федерации, эксплуатируемый в соответствии с приказом Минприроды России от 14.05.2019 № 303 – Эхирит-Булагатский район, 2,4 км юго-восточней от п. Усть-Ордынский*	ООО «УМП»	размещение	Эхирит-Булагатский район, 2,4 км юго-восточней от п. Усть-Ордынский	85:06:000000:2875	52.764844 104.743695

* – в соотвествии с приказом Министерства природных ресурсов и экологии Иркутской области от 01.12.2021 № 77-мпр, однако приказ Минприроды России от 14.05.2019 № 303 утратил силу. Вместо него действует: Приказ Минприроды России от 19.10.2021 № 765 «Об утверждении Порядка формирования и изменения перечня объектов размещения твердых коммунальных отходов на территории субъекта Российской Федерации и Порядка подготовки заключения Минприроды России о возможности использования объектов размещения твердых коммунальных отходов, введенных в эксплуатацию до 1 января 2019 г. и не имеющих документации, предусмотренной законодательством Российской Федерации, для размещения твердых коммунальных отходов» (Зарегистрировано в Минюсте России 07.04.2022 № 68112)

Для планируемых объектов капитального строительства регионального значения в области охраны окружающей среды (планируемых объектов перегрузки, временного хранения, обработки, обезвреживания и размещения ТКО) зоны с особыми условиями использования территории устанавливаются в соответствии с СанПиНом 2.2.1/2.1.1.1200-03 «Санитарно-защитные зоны и санитарная классификация предприятий, сооружений и иных объектов».

По состоянию на конец 2021 года в ходе работ по инвентаризации несанкционированных свалок, по данным органов местного самоуправления, а также по результатам контрольно-надзорных мероприятий, проводимых Управлением Росприроднадзора по Иркутской области и службы по охране природы и озера Байкал Иркутской области на территории региона выявлено 608 свалок: из них 94 находятся на территории городских округов, на площади более 1,714 тыс. га, объем накопленных отходов составляет 2 534,7 тыс. куб. м; 268 находятся на Байкальской природной территории на площади 396,55 га, а объем накопленных отходов составляет 1 219,4 тыс. куб. м. В период с 2018 года по 2021 год за счет средств оластного и местного бюджетов ликивдирвоано 88 свалок с объемом накопленных отходов 896,8 тыс. куб. м. В 2022 году за счет средств областного и местного бюджетов ликидируется 58 свалок.

В разрезе муниципальных образований количество несанкционированных свалок составляет: 3 в г. Иркутске, 38 в Ангарском ГО, 8 в г. Братске, 4 в г. Зима, 1 в г. Саянск, 5 в г. Свирск, 1 в г. Тулун, 14 в г. Усолье-Сибирское, 4 в г. Усть-Илимск, 17 в г. Черемхово, 5 в Балаганском районе, 8 в г. Бодайбо и Бодайбинском районе, 3 в Братском районе, 15 в Жигаловском районе, 5 в Заларинском районе, 19 в Зиминском районе, 50 в Иркутском районе, 4 в Катангском районе, 10 в Качугском районе, 27 в Качугском районе, 38 в Куйтунском районе, 5 в Мамско-Чуйском районе, 87 в Нижнеудинском районе, 8 в Ольхонском районе, 5 в Слюдянском районе, 28 в Тайшетском районе, 7 в Тулунском районе, 4 в Усольском районе, 9 в Усть-Илимском районе, 3 в Усть-Кутском районе, 23 в Усть-Удинском районе, 35 в Черемховском районе, 3 в Чунском районе, 4 в Шелеховском районе, 16 в Аларском районе, 22 в Баяндаевском районе, 20 в Боханском районе, 15 в Нукутском районе, 10 в Осинском районе, 25 в Эхирит-Булагатском районе.

6. Анализ экологической ситуации

Сведения об экологической ситуации на территории Иркутской области публикуются в ежегодном государственном докладе «О состоянии и об охране окружающей среды Иркутской области». Основные экологические проблемы региона связаны со следующими факторами:

– недостаточное внимание к экологическому фактору при размещении крупных промышленных производств и объектов в 1950-1960-е годы. Наличие экологически опасных предприятий в крупных промышленных центрах области. Наличие накопленных загрязнений за предыдущие периоды;

– высокая концентрация населения в крупных промышленных центрах;

– высокая чувствительность к негативному воздействию экосистем Иркутской области, в особенности, уникальной в мировом масштабе Байкальской природной территории;

– недостаточная эффективность механизмов экономического стимулирования предприятий-природопользователей к реализации мероприятий в области охраны окружающей среды.

Обобщенная характеристика основных источников негативного воздействия на окружающую среду Иркутской области и основных экологических рисков приведена в таблице.

Таблица 6-1. Обобщенная характеристика основных источников негативного воздействия на окружающую среду Иркутской области и основных экологических рисков

Виды деятельности	Краткая характеристика негативного влияния на окружающую среду*				Территории (планировочные зоны), наиболее подверженные негативному влиянию**								
					Саяно-Иркутская ОТР			Усть-Ордынский Бурятский округ	Тайшето-Тулунская ОТР	Братская ОТР	Усть-Кутско-Ленская ОТР	Усть-Илимско-Катангская ОТР	Бодайбинская ОТР
	Загрязнение атмосферы	Загрязнение водоемов	Отходы, нарушение земель	Деградация экосистем	Иркутская агломерация	Байкальский сегмент агломерации	Пром. периферия агломерации						
Сельское хозяйство	Н	У	У	У	У	Н	Н	В	Н	Н	Н	Н	Н
Лесное хозяйство	Н	У	У	В	Н	Н	Н	У	У	В	В	У	Н
Добыча нефти и газа	У	У	В	В	Н	Н	Н	Н	Н	У	У	В	Н
Добыча угля	У	Н	В	У	Н	Н	В	Н	В	У	Н	Н	Н
Добыча золота	Н	В	В	В	Н	Н	Н	Н	Н	Н	Н	Н	В
Обработка древесины, целлюлозно-бумажное производство	У	В	У	Н	Н	В	У	У	В	В	У	Н	Н
Производство нефтепродуктов	В	У	У	Н	Н	Н	В	Н	Н	Н	Н	У	Н
Производство и утилизация ядерных материалов	Н	У	В	В	В	Н	В	В	Н	В	Н	Н	Н
Химическое производство	В	В	У	Н	Н	Н	В	Н	Н	Н	Н	Н	Н
Черная металлургия	В	У	В	У	Н	Н	У	Н	Н	В	Н	Н	Н
Цветная металлургия	В	Н	Н	Н	У	Н	В	Н	Н	В	Н	Н	Н
Машиностроение	У	У	Н	Н	В	Н	У	Н	Н	Н	Н	Н	Н
Тепловая энергетика	В	У	У	У	В	Н	В	Н	У	У	Н	У	Н
Гидроэнергетика	Н	Н	Н	В	В	Н	Н	Н	Н	В	Н	Н	У
Жилищно-коммунальное хозяйство	У	В	В	Н	В	В	В	У	У	У	Н	Н	Н
Туристическая деятельность	Н	Н	У	У	У	В	Н	Н	Н	Н	Н	Н	Н
Железнодорожный транспорт	У	Н	Н	У	В	В	В	Н	В	В	Н	Н	Н
Автомобильный транспорт	В	Н	Н	У	В	У	В	У	У	У	Н	Н	Н
Водный транспорт	Н	В	Н	Н	У	В	У	У	Н	В	Н	В	У

Трубопроводный транспорт	Н	У	У	У	Н	Н	У	Н	В	В	Н	В	Н

Примечание.

** Буквенные индексы в таблице соответствуют интенсивности негативного влияния: В – высокое, У – умеренное, Н – незначительное.*

*** Распределение муниципальных образований Иркутской области по планировочным зонам приведено в разделе «Анализ системы расселения» материалов по обоснованию и в настоящем разделе далее по тексту.*

Анализ экологической ситуации в разрезе основных планировочных зон Иркутской области приведен в таблице.

Таблица 6-2. Обобщенная характеристика экологической ситуации в разрезе основных планировочных зон Иркутской области

Основные планировочные зоны, муниципальные образования	Обобщенная характеристика экологической ситуации
Ядро Иркутской агломерации город Иркутск, Иркутский район (Саяно-Иркутская ОТР)	Кризисная экологическая ситуация. Загрязнение атмосферы (автомобильный транспорт, использование угольного топлива для работы объектов энергетики и отопления жилого фонда, неблагоприятные условия рассеивания выбросов). Загрязнение поверхностных и подземных вод (недостаточная эффективность работы очистных сооружений коммунальной канализации, экстенсивное развитие индивидуального жилищного строительство с неканализованным жилым фондом). Загрязнение почв, нарушение земель (увеличение объемов поступления твердых бытовых отходов на полигон, несанкционированные свалки). Радиационная обстановка (наличие радиационно-опасного объекта – пункта хранения радиоактивных отходов ФГУП «РосРАО» на территории Иркутского района, Ширяевское муниципальное образование)
Ближняя промышленная периферия Иркутской зоны Ангарское городское МО, Шелеховский район (Саяно-Иркутская ОТР)	Кризисная экологическая ситуация. Загрязнение атмосферного воздуха (предприятия энергетики, химической и нефтехимической промышленности в Ангарске, Иркутский алюминиевый завод). Загрязнение вод реки Ангара (предприятия химической и нефтехимической промышленности, жилищно-коммунальный комплекс города Ангарска). Радиационная обстановка (наличие радиационно-опасных объектов на территории Ангарского электролизно-химического комбината)
Дальняя промышленная периферия Иркутской зоны Города Усолье-Сибирское, Черемхово, Свирск (Саяно-Иркутская ОТР)	Кризисная экологическая ситуация. Локальные территории с экстремальным уровнем загрязнения (загрязнение ртутью почвы в производственной зоне города Усолье-Сибирское, загрязнение мышьяком почвы в производственной зоне города Свирска, загрязнение ртутью донных отложений в реке Ангара). Загрязнение вод реки Ангара (предприятия химической промышленности и жилищно-коммунальный комплекс города Усолье-Сибирское). Нарушение почв, земель в результате разработки угольных месторождений Черемховского бассейна
Байкальский сегмент Иркутской зоны Ольхонское районное МО, Слюдянский район (Саяно-Иркутская ОТР)	В целом благоприятная экологическая ситуация. В результате остановки Байкальского ЦБК устранен основной источник загрязнения поверхностных вод озера Байкал. Из-за отсутствия современной инфраструктуры обслуживания водного транспорта в результате развития судоходства продолжается загрязнение озера Байкал нефтесодержащими балластными и подсланевыми водами. Не в полной мере обеспечена экологическая безопасность жилищно-коммунального комплекса населенных пунктов и туристических объектов, расположенных на побережье озера Байкал (в части водоотведения, малой

Основные планировочные зоны, муниципальные образования	Обобщенная характеристика экологической ситуации
	энергетики, обращения с отходами). Требуется рекультивация нарушенных территорий на производственной площадке Байкальского ЦБК
Усть-Ордынский Бурятский округ Саяно-Иркутской ОТР. *Аларский, Баяндаевский, Боханский, Нукутский, Осинский, Эхирит-Булагатский районы*	В целом благоприятная экологическая ситуация. Требует контроля радиационная обстановка (наличие радиационно-опасного объекта – места проведения подземного ядерного взрыва на территории Осинского района)
Тайшето-Тулунская ОТР. *моногород Тулун, Тайшетский, Нижнеудинский, Тулунский районы*	В целом благоприятная экологическая ситуация. Наличие локальных распределенных источников загрязнения атмосферы, почв и поверхностных вод, сконцентрированных в населенных пунктах вдоль Транссибирской железнодорожной магистрали. Нарушение экосистем в результате экстенсивной лесозаготовки (Тайшетский, Нижнеудинский районы), разработки угольных месторождений (Тулунский район). Требуется рекультивация нарушенных территорий, занятых объектами по размещению промышленных отходов предприятий лесохимического комплекса в городе Тулун
Братская ОТР. *г. Братск, Братский, Чунский районы*	Кризисная экологическая ситуация. Интенсивное загрязнение атмосферы предприятиями металлургии (Братск, Железногорск-Илимский), целлюлозно-бумажной промышленности (Братск, Братский район). Нарушение экосистем в результате экстенсивной лесозаготовки (Братский, Чунский районы). Кризисная ситуация с деградацией экосистем Братского и Усть-Илимского водохранилищ (неблагоприятный гидрологических режим, интенсивное разрушение береговой линии, неподготовленное ложе водохранилища)
Усть-Илимско-Катангская ОТР. *Катангский, Нижнеилимский, Усть-Илимский районы, Усть-Илимский ГО)*	Неоднородная экологическая ситуация: Усть-Илимский, Нижнеилимский районы – предкризисная экологическая ситуация, Катангский район – в целом благоприятная экологическая ситуация. Интенсивное загрязнение атмосферы предприятиями целлюлозно-бумажной промышленности (Усть-Илимск). Нарушение экосистем в результате экстенсивной лесозаготовки (Усть-Илимский, Нижнеилимский районы). Нарушение экосистем в результате разработки железорудных месторождений (Нижнеилимский район). Кризисная ситуация с деградацией экосистем Братского и Усть-Илимского водохранилищ (неблагоприятный гидрологических режим, интенсивное разрушение береговой линии, неподготовленное ложе водохранилища)
Усть-Кутско-Ленская ОТР. *Усть-Кутский, Киренский, Казачинско-Ленский районы*	В целом благоприятная экологическая ситуация. Нарушение экосистем в результате экстенсивной лесозаготовки (Казачинско-Ленский, Усть-Кутский районы), локальные нарушения при разработке нефтегазовых месторождений (Усть-Кутский район). Требует контроля радиационная обстановка (наличие радиационно-опасного объекта – места проведения подземного ядерного взрыва на территории Усть-Кутского района)
Бодайбинская ОТР.	В целом благоприятная экологическая ситуация с локальными кризисными зонами, приуроченными к районам добычи золота и слюды. Нарушенные русла рек в результате разработки

Основные планировочные зоны, муниципальные образования	Обобщенная характеристика экологической ситуации
г. Бодайбо и Бодайбинский район, Мамско-Чуйский район	россыпных месторождений. Локальные участки ртутного загрязнения

В связи с работами, связанными с ликвидацией накопленного вреда, образовавшегося в результате деятельности предприятия ООО «Усольехимпром» в рамках национального проекта «Экология» в г. Усолье-Сибирское с августа 2020 г. производятся эпизодические наблюдения с использованием передвижной экологической лаборатории (ПЭЛ).

6.1. Состояние атмосферного воздуха

Контроль загрязнения атмосферы осуществляется за 34 загрязняющими веществами в 18 населенных пунктах области на 36 стационарных постах, 2-х маршрутных (г. Иркутск) и под факелом 2-х промышленных предприятий: АО «Ангарская нефтехимическая компания» (АО «АНХК») в г. Ангарск, АО «Саянскхимпласт» в г. Саянск.

В девяти промышленных городах Иркутской области уровень загрязнения атмосферного воздуха оценивается как «высокий» и «очень высокий»: Вихоревка, Зима, Свирск, Усолье-Сибирское, Черемхово, Шелехов – с «очень высоким» и города Ангарск, Братск, Иркутск – с «высоким» уровнем загрязнения атмосферного воздуха.

Веществами, определяющими «очень высокое» и «высокое» загрязнение атмосферного воздуха являются: бенз(а)пирен, взвешенные вещества, диоксид азота, оксид азота, формальдегид, диоксид серы, дополнительно: в г. Братск – сероуглерод, фторид водорода; в г. Зима – сероводород, хлорид водорода; в г. Иркутск – взвешенные частицы PM 10, PM 2,5; в г. Шелехов – озон, взвешенные частицы PM 10.

По сравнению с 2019 г. состояние атмосферного воздуха улучшилось в городах Братск, Иркутск, Саянск, Байкальск, Тулун; повысился в городе Вихоревка. В населенных пунктах Култук, Листвянка, Мегет и Слюдянка средние за год концентрации загрязняющих веществ не превышают ПДК.

Средние за год концентрации *взвешенных веществ* превышают ПДК в городах Братск, Вихоревка, Иркутск, Свирск, Черемхово, Шелехов (в 1,0-1,7 раза). Максимальные разовые концентрации превышают допустимую норму в 1,0 – 3,2 раза: г. Ангарск и Братск – 1,6 ПДК, г. Вихоревка – 2,0 ПДК, в г. Усолье-Сибирское – 3,2 ПДК.

Взвешенные частицы PM10: средние за год концентрации превышают ПДК в г. Ангарск (в 1,1 раза). Максимальная из среднесуточных концентраций превышает ПДК в городах: Ангарск – в 2,8 раза, в г. Иркутск – в 4,8 раза, в г. Шелехов – в 7,2 раза. *Взвешенные частицы PM2,5*: в г. Иркутске среднегодовая концентрации достигает уровня ПДК, максимальная из среднесуточных концентраций превышает нормы в 4,9 раза.

Средние за год концентрации *озона* превышают ПДК в городах Байкальск (в 1,1 раза) и Шелехов (в 1,4 раза). Максимальные разовые концентрации достигают 2,6 ПДК Шелехов и 3,9 ПДК в г. Иркутск.

Среднегодовые концентрации *диоксида азота* превышают ПДК в 7 городах: Ангарск, Иркутск, Тулун, Усть-Илимск (в 1,8 раз), Черемхово, Шелехов в 1,1-1,8 раза. Наибольшие максимальные разовые концентрация примеси зарегистрированы в г. Шелехов – в 3,2 раза, в г. Усть-Илимск – в 3,3 раза, г. Ангарске в 3,7 раза, г. Иркутск – в 4,0 раза, в г. Усолье-Сибирское (ООО «УХП») – в 6,6 раза.

Среднегодовые концентрации не превышают ПДК по: сероводороду, сероуглероду, диоксиду серы, оксиду углерода, оксид азота, фенолу, твердым плохо растворимым фторидам, фторида водорода, хлора, хлорида водорода, ртути, аммиака, формальдегида, ароматическим углеводородам.

Максимальные разовые концентрации *сероводорода* превышают санитарную норму в г. Братск – в 2,0 раза, в г. Зима – в 3,6 раза, в г. Иркутск – в 1,3 раза. Максимальная разовая концентрация *сероуглерода* достигала 3,0 ПДК. Превышения разовых концентраций *диоксида серы* отмечены в 6 городах (в 1,0-3,5 раза), в т.ч. в г. Ангарск, г. Усолье-Сибирское, г. Черемхово, г. Шелехов. Максимальные разовые концентрации *оксида углерода* достигают или превышают ПДК в 7 населенных пунктах: в то числе в городах Вихоревка – в 2,4 раза, г. Черемхово – в 2,9 раза, г. Братск – в 4,1 раза. Максимальные разовые концентрации *оксида азота* превышают ПДК в городах Ангарск, Иркутск, Шелехов (в 2,5-3,3 раза), максимальная регистрация *оксида азота* (5,6 ПДК) зарегистрирована в наблюдениях ООО «УХП» в г. Усолье-Сибирское. Максимальная разовая концентрация *фенола* превышает ПДК: в г. Ангарске – в 1,1 раза, в г. Усолье-Сибирское (ООО «УХП») – в 1,1 раза. *Твердые плохо растворимые фториды* превышают максимальные разовые нормативы в г. Братск – в 1,3 раза, достигают уровня ПДК в г. Шелехов. Максимальные разовые концентрации *фторида водорода* достигают 1,5 ПДК в г. Шелехов и 1,7 ПДК в г. Братск. Максимальная разовая концентрация *хлора* достигает уровня ПДК в г. Зима и г. Саянск. Максимальная разовая концентрация *хлорида водорода* – достигает 1,8 ПДК в г. Зима и достигает уровня ПДК в г. Саянск. Максимальные разовые концентрации *аммиака* превышают ПДК в г. Ангарск – в 1,1 раза, в г. Байкальск – в 1,3 раза. Максимальные разовые концентрации *формальдегида* превышают ПДК в г. Ангарск, г. Братск, г. Иркутск, г. Усолье-Сибирское – в 1,3-1,7 раза. *Ароматические углеводороды*: максимальные из разовых концентраций *толуола* превышали ПДК в 3,0 раза, *ксилола* – достигали уровня ПДК, остальных примесей – не превышали ПДК.

Тяжелые металлы наблюдаются на 13 пунктах наблюдений за загрязнением окружающей среды в городах: Ангарск, Байкальск, Братск, Зима, Иркутск, Свирск, Усолье-Сибирское, Шелехов и в р.п. Листвянка. Концентрации не превышают установленные санитарные нормы.

6.2. Радиационная обстановка

Основным источником радиоактивного загрязнения атмосферы техногенными радионуклидами, по-прежнему, является ветровой подъем радиоактивных продуктов с поверхности почвы, загрязненной в предыдущие годы в процессе глобального выведения из стратосферы продуктов испытаний ядерного оружия, проводившихся в 1954-1980 гг. Глобальные выпадения радиоактивных продуктов предыдущих ядерных взрывов из-за постепенного очищения стратосферы играют в загрязнении окружающей среды второстепенную роль.

Другим источником радиоактивного загрязнения объектов окружающей среды являются естественные радионуклиды: уран, радий, торий и продукты их распада, а также калий-40.

Дополнительный вклад в радиоактивное загрязнение приземной атмосферы оказывают тепловые электростанции, особенно во время отопительного сезона.

Все остальные источники радиоактивного загрязнения носят локальный характер и не создают серьезного загрязнения окружающей среды. К ним относятся:

– подземные ядерные взрывы, проведенные в мирных целях для нужд промышленности в Усть-Кутском («Метеорит-4», 1977 г., мощностью до 8 кт) и Осинском («Рифт-3», 1982 г., мощностью до 10 кт) районах;

– предприятие по обогащению урана – ОАО «Ангарский электролизно-химический комбинат» (АЭХК), г. Ангарск;

– пункт хранения радиоактивных веществ – ПХРВ ФГУП «РосРАО» «Предприятие по обращению с радиоактивными отходами», 35 км Александровского тракта.

Загрязнение поверхностных вод суши практически полностью обусловлено смывом стронция-90 атмосферными осадками и паводковыми водами с поверхности почвы.

Удельные активности радионуклидов в почве, растительности, воде и выпадениях, типичны для региона Сибири и не превышают контрольных уровней, установленных на предприятиях. Системы хранения РВ и РАО соответствует современным критериям, нормам и требованиям безопасности.

6.3. Водные ресурсы

Качество воды рек и водоемов Иркутской области в 2020 г. в 63 % створах относилось к категории «условно чистые», в 30 % створах – к «слабо загрязненные», в 6 % створов – к «загрязненные», в 1 % створов – к «грязные». В сравнении с предшествующим годом, в 13 створах наблюдений (13%) качество воды улучшилось, в 7 (7 %) – ухудшилось, в 80 (80 %) – осталось на прежнем уровне.

Иркутское водохранилище (р. Ангара). Гидрохимические и гидробиологические наблюдения проводились в трех створах: 0,5 км выше ОГП-1 Исток Ангары, в черте п. Патроны и в черте г. Иркутск.

В поверхностных водах водохранилища Иркутское, в пунктах наблюдений ОГП-I Исток Ангары, п. Патроны средние за год концентрации загрязняющих веществ не превышали нормативы, регламентированные приказом Минсельхоза России от 13.12.2016 № 552, установленные для водных объектов рыбохозяйственного значения. С превышением допустимых нормативов, зарегистрированы максимальные концентрации фенолов в пункте наблюдений ОГП-I Исток Ангары и в районе г. Иркутск, в обоих пунктах наблюдений – пестициды и ядохимикаты. По комплексу показателей вода водохранилища во всех пунктах наблюдений в отчетном году характеризовалась 1 классом, «условно чистая».

По состоянию планктоценоза качество воды водохранилища сохранилось на уровне 2019 года и соответствует I-II классу (степень загрязненности воды – «условно чистая-слабо загрязненная»). По методу экологических модификаций планктоценоз в фоновом и в замыкающем створах характеризуется экологическим благополучием с элементами антропогенного экологического напряжения, более выраженными в нижней части водохранилища, в черте п. Патроны – испытывает антропогенное экологическое напряжение. По сравнению с данными 2019 года в замыкающем створе оценка немного улучшилась, на остальной акватории сохранилась на прежнем уровне.

Река Ангара на участке гг. Иркутск–Ангарск. Гидрохимические и гидробиологические наблюдения проводились в семи створах: в 8, 16, 21, 25 км ниже плотины Иркутской ГЭС; в 5,5 км выше г. Ангарск; в черте и 0,9 км ниже г. Ангарск.

В районе г. Иркутск, во всех створах наблюдений, расположенных в 8-25 км ниже плотины ГЭС, средние за год концентрации загрязняющих веществ не превышали ПДК.

В максимальных значениях зарегистрированы повышенное содержание органических веществ по ХПК и БПК5, фенолов. Качество воды во всех створах наблюдений в районе г. Иркутск (8, 16, 21, 25 км ниже плотины ГЭС), соответствовало 1 классу, «условно чистая» вода.

В районе г. Ангарск, во всех створах наблюдений, средние за год концентрации загрязняющих веществ не превышали установленных нормативов. Превышения допустимых нормативов зафиксированы в максимально-разовых значениях концентраций органических веществ, фторидов, хлорорганических пестицидов альфа, гамма.

По комплексной оценке, вода в районе г. Ангарск, в створах, расположенных выше, в черте города, ниже города характеризуется как «условно чистая», 1 класс. По совокупности гидробиологических показателей в послефоновом створе 2 км ниже сброса сточных вод городских правобережных очистных сооружений г. Иркутска, по интегральной оценке, качество воды сохранилось на уровне 2019 года, и соответствует II-III классу (степень загрязненности воды – «слабо загрязненная-загрязненная»).

Во всех остальных створах Иркутского и Ангарского участков по совокупности определяемых показателей качество воды оценивается II классом (степень загрязненности воды – «слабо загрязненная»). В фоновом и замыкающем створах качество воды,

относительно 2019 года, не изменилось, в двух нижних створах иркутского участка повысилось на полкласса, в двух верхних створах ангарского участка снизилось на полкласса.

По методу экологических модификаций состояние планктоценоза фонового створа (в черте г. Иркутска, 6 км выше сброса сточных вод городских правобережных очистных сооружений) соответствует экологическому благополучию с элементами антропогенного экологического напряжения. Планктоценоз р. Ангары во всех остальных створах иркутского и ангарского участков характеризуется антропогенным экологическим напряжением с элементами экологического регресса. Экологическая оценка полностью сохраняется на уровне 2019 года. Состояние макрозообентоса на всем протяжении р. Ангары, за исключением нижнего створа, оценивается как антропогенное экологическое напряжение с элементами экологического регресса. В правобережной вертикали створа 2 км ниже сброса сточных вод городских правобережных очистных сооружений элементы экологического регресса усиливаются. В замыкающем створе ангарского участка состояние донного сообщества, относительно 2019 года, улучшилось и характеризуется антропогенным экологическим напряжением.

Водохранилище Братское (р. Ангара). Наблюдения проводились в четырнадцати створах; гидрохимические и гидробиологические: в черте и в 2 км ниже г. Усолье-Сибирское; в 0,5 км выше, в черте и в 0,5 км ниже г. Свирск; гидрохимические: в черте п. Балаганск; в черте п. Заярск; в 9,5 км выше, в черте и в 5 км ниже р.п. Порожский; в черте п. Падун; в районе с. Мальта; в 12 км ниже с. Калтук.

На участке реки Ангара гг. Усолье-Сибирское–Свирск средние за год концентрации загрязняющих веществ не превышали нормативов, установленных для водных объектов рыбохозяйственного значения. Почти во всех створах отмечены повышенные концентрации органических веществ по БПК5, фенолов, кроме этого, в районе г. Усолье-Сибирское с превышением ПДК зафиксированы хлорорганические пестициды альфа-ГХЦГ, в районе г. Свирск – нефтепродукты. Качество поверхностных вод на этом участке реки соответствовало 1 классу, «условно чистая» вода.

По интегральной гидробиологической оценке, качество воды обследованной акватории, относительно 2019 года, снизилось на полкласса и по всем створам оценивается как II класс (степень загрязненности воды – «слабо загрязненная»).

По методу экологических модификаций планктоценоз Братского водохранилища характеризуется антропогенным экологическим напряжением с элементами экологического регресса. Экологическое состояние в створе 0,5 км выше г. Свирска, относительно 2019 года, немного ухудшилось, на остальной акватории осталось без изменений.

Далее, ниже по течению, в районе поселка Балаганск, среднегодовые концентрации органических веществ по ХПК, в районе поселка Заярск – содержание фенолов. превышало нормативы, установленные для водных объектов рыбохозяйственного значения.

На участке водохранилища п. Балаганск–Заярск зарегистрированы в максимальных значениях органические вещества по БПК5, азот аммонийный. В районе г. Братск – среднее за год содержание фенолов и лигнина определялось выше ПДК, в максимальных значениях зафиксированы концентрации органических веществ по ХПК, азота нитритного, нефтепродуктов, с превышением нормативов. Наибольшее загрязнение воды отмечалось в районе залива Сухой Лог.

В районе п. Мальта и с. Калтук (в заливах водохранилища, образованными реками Белая и Ока), превышений ПДК в среднегодовых значениях не определено. В воде зарегистрированы повышенные значения органических веществ по ХПК, нефтепродукты и фенолы варьировали на уровне нормативов.

По комплексу показателей, вода водохранилища Братское в районе п. Балаганск, п. Заярск, г. Братск, п. Мальта, с. Калтук, характеризовалась как «условно чистая», 1 класс,

в районе г. Братск, во всех створах наблюдений (в 9,5 км выше р.п. Порожский, в черте и в 5 км ниже р.п. Порожский, в черте п. Падун) – «слабо загрязненная», 2 класс.

Водохранилище Усть-Илимское (р. Ангара). Гидрохимические наблюдения осуществлялись в тринадцати створах: в двух входных створах водохранилища в районе п. Энергетик (0,5 и 8 км ниже плотины Братской ГЭС); в черте с. Дубынино; в двух створах, расположенных в районе с. Усть-Вихорева: в 24,5 и 19,5 км выше п. Седаново; в 5 км выше п. Седаново; в районе д. Шаманка и д. Эдучанка; в Илимской ветви водохранилища в районе п. Суворовский (5 км к ЮЮВ от р.п. Шестаково и в черте р.п. Шестаково), р.п. Новая Игирма, п. Кедровый; в замыкающем створе Усть-Илимского водохранилища, выше плотины Усть-Илимской ГЭС.

Наиболее загрязненным в водохранилище Усть-Илимское является залив р. Вихорева (с. Усть-Вихорева), на который оказывают влияние загрязненные воды р. Вихорева.

Среднегодовые концентрации органических веществ по ХПК, фенолов, азота аммонийного, лигнина превышали ПДК, азота нитритного – варьировали на уровне ПДК. Повышенные, относительно нормативов, максимальные разовые значения концентраций загрязняющих веществ отмечались по сульфидам и сероводороду, нефтепродуктам, органическим веществам по БПК5. По оценке УКИЗВ, состояние воды в заливе р. Вихорева, в обоих створах характеризуется, как «загрязненная» (3 класс, разряды «а» и «б»).

В воде залива р. Илим, в районе п. Суворовский, п. Кедровый, р.п. Новая Игирма, превышение ПДК в среднегодовых концентрациях определялось по органическим веществам, азоту нитритному, по азоту аммонийному – на уровне ПДК. С нарушением допустимых нормативов, в максимальных концентрациях, зарегистрированы: фенолы, хлориды, хлорорганические пестициды альфа-ГХЦГ и п.п. ДДЭ. По степени загрязненности вода в районе п. Суворовский, в обоих створах характеризовалась, в районе р.п. Новая Игирма в течение года характеризовалась как «загрязненная», 3 класс, разряд «а», в районе п. Кедровый – как «условно чистая», 1 класс.

На участках водохранилища, в районе п. Энергетик, с. Дубынино, п. Седаново, д. Шаманка, д. Эдучанка, г. Усть-Илимск качество воды стабилизировалось и классифицировалось, как «слабо загрязненная» и «условно чистая».

Река Ангара ниже плотины Усть-Илимской ГЭС. Гидрохимические наблюдения осуществлялись в трех створах: в черте г. Усть-Илимск; в 16 км и 18,3 км ниже г. Усть-Илимск. В нижнем бьефе Усть-Илимской ГЭС отмечалось загрязнение воды лигнином, фенолами, в среднегодовых значениях, превышающими значения ПДК. В максимальных – нефтепродуктами, органическими веществами. По степени загрязненности вода в створах, расположенных в верхнем и нижнем бьефах Усть-Илимской ГЭС, во всех створах наблюдений характеризовалась 2 классом («слабо загрязненная»).

Река Иркут. Гидрохимические наблюдения проводили в двух створах: в 11 км выше с. Смоленщина и в черте г. Иркутск. В воде реки среднегодовые концентрации не превышали нормативов, установленных для водоемов рыбохозяйственного значения. Зарегистрировано повышенное содержание в воде фторидов, фенолов, органических веществ. По комплексу гидрохимических показателей вода в обоих створах наблюдений оценивалась как «условно чистая», класс качества 1.

Река Олха. Гидрохимические наблюдения проводили в трех створах: в 0,5 км выше, в черте и в 1,8 км ниже г. Шелехов. В поверхностных водах средние за год концентрации фенолов и азота нитритного превышали нормативы. Зафиксированы разовые превышения ПДК нефтепродуктами, фторидами, органическими веществами, фосфатами. По комплексу показателей вода в створах наблюдений, расположенных выше и в черте города, характеризовалась как «условно чистая» 1 класс, в створе наблюдений ниже города оценивалась 2 классом, характеризовалась как «слабо загрязненная».

Река Кая. Гидрохимические наблюдения проводили в двух створах: 5,6 км выше и в черте г. Иркутск. В воде реки среднегодовые концентрации загрязняющих веществ не превышали установленные нормативы. В максимальных значениях зафиксированы, с превышением нормативов, органические вещества ХПК, нефтепродукты, азот нитритный, фенолы. По комплексу показателей вода реки в обоих створах наблюдений оценивалась 2 классом и характеризовалась как «слабо загрязненная».

Река Ушаковка. Гидрохимические и гидробиологические наблюдения проводили в трех створах: в 0,15 км выше п. Добролет, в 21 км выше и в черте г. Иркутск (устье р. Ушаковка). Среднегодовые концентрации загрязняющих веществ во всех створах наблюдений не превышали ПДК. Отмечалось превышение ПДК в максимальных концентрациях по фенолам, органическим веществам по ХПК, во всех створах наблюдений, кроме того, в устье реки повышено содержание нефтепродуктов. Поверхностные воды реки, в верхнем и промежуточном створах характеризовались как «условно чистые» (1 класс качества), в замыкающем – как «слабо загрязненные» (2 класс качества).

По совокупности гидробиологических параметров качество воды обследованного участка реки Ушаковка, по интегральной оценке, по всему руслу соответствует I-II классу (степень загрязненности воды – «условно чистая – слабо загрязненная»). По сравнению с оценками 2019 года качество воды в крайних створах снизилось на полкласса, в створе 21 км выше г. Иркутска повысилось на полкласса.

Состояние бентоценоза р. Ушаковки на участке 0,15 км выше п. Добролет, по методу экологических модификаций, как и в 2019 году, характеризуется экологическим благополучием. В нижних створах оценивается экологическим благополучием с элементами экологического антропогенного напряжения. Оценка в промежуточном створе улучшилась, в замыкающем створе – осталась на уровне прошлого года.

Река Куда. Гидрохимические наблюдения проводили в двух створах: в 1,7 км выше с. Ахины и в 0,5 км ниже с. Урик. В воде реки среднегодовые концентрации сульфатов превышали ПДК. Максимальные разовые концентрации нефтепродуктов, фенолов, органических веществ зарегистрированы выше нормативов. По комплексу гидрохимических показателей вода реки в обоих створах наблюдений оценивалась 2 классом, характеризовалась как «слабо загрязненная».

Река Китой. Гидрохимические наблюдения проводили в двух створах: в 30 км выше и в черте г. Ангарск. В поверхностных водах реки в фоновом створе наблюдений превышение допустимой нормы в среднегодовых концентрациях зафиксировано по фенолам. С превышением нормативов, в воде реки присутствовали концентрации нефтепродуктов, органических веществ по ХПК, хлорорганических пестицидов альфа-ГХЦГ в единичных значениях, хлорорганические пестициды п.п. ДДД находились на уровне ПДК. По комплексу показателей вода реки в двух створах наблюдений оценивалась 1 классом и характеризовалась как «условно чистая».

Река Белая. Гидрохимические наблюдения проводили в трех створах: в 1,5 км выше и в 12 км ниже р.п. Мишелевка; в 4,5 км к СВ от с. Сосновка. Вода реки загрязнена органическими веществами по ХПК и БПК5, сульфатами, фенолами, нефтепродуктами, с наибольшей загрязненностью в створе наблюдений, расположенном ниже р.п. Мишелевка, концентрации в среднегодовых значениях в створах наблюдений не превышали нормативов. По комплексу гидрохимических показателей вода реки в створах наблюдений выше р.п. Мишелевка и в районе с. Сосновка оценивалась 1 классом и характеризовалась как «условно чистая», в створах наблюдений, расположенных в 1,5 выше и 12 км ниже р.п. Мишелевка – как «слабо загрязненная», 2 класс.

Река Хайта. Гидрохимические наблюдения проводили в одном створе, расположенном в 0,3 км выше с. Хайта. По комплексу показателей вода створа оценивалась 1 классом, характеризовалась как «условно чистая». Отмечено повышенное, относительно ПДК, средних за год концентраций фенолов, содержание органических веществ по ХПК и нефтепродуктов в максимальном значении.

Река Ида. Гидрохимические наблюдения проводили в одном створе, расположенном в 0,5 км выше устья. В поверхностных водах р. Ида отмечено превышение нормативов в среднегодовых концентрациях сульфатов. Максимальное содержание органических веществ по ХПК и БПК5 зафиксировано выше нормативов. По комплексу показателей вода оценивалась 2 классом, характеризовалась как «слабо загрязненная».

Река Ока. Гидрохимические наблюдения проводили в пяти створах: в 1 км выше; в 1,5; 7; 49 км ниже г. Зима; в черте с. Усть-Када. Поверхностные воды реки устойчиво загрязнены органическими веществами по БПК5 и фенолами, их среднегодовые концентрации превышают ПДК на всем участке реки в районе г. Зима и с. Усть-Када; в районе с. Усть-Када увеличивается загрязнение органическими веществами по ХПК. Кроме того, в воде реки зарегистрированы максимальные концентрации азота нитритного, превышающие ПДК. По комплексу показателей вода реки в створах наблюдений, расположенных 1,5 км выше города, 1,5 и 7,0 км ниже города, в районе с. Усть-Када, оценивалась 2 классом, характеризовалась как «слабо загрязненная», в створе, расположенном в 49 км ниже города – 1 классом («условно чистая»).

Река Ия. Гидрохимические наблюдения проводили в трех створах: в 1,5 км выше; в черте; в 9 км ниже г. Тулун. По комплексу показателей вода реки оценивалась в створах наблюдений, по направлению течения реки: 2 классом (характеризовалась как «слабо загрязненная»), 1 классом («условно чистая»), 2 классом («слабо загрязненная»). Среднегодовые концентрации фенолов, азота нитритного в воде реки превышали ПДК. Повышено максимально разовое содержание в воде органических веществ по ХПК и БПК5, нефтепродуктов колебались на уровне ПДК.

Река Вихорева. Гидрохимические наблюдения осуществлялись в трех створах: в черте г. Вихоревка; 1 км ниже п. Чекановский; 7 км ниже с. Кобляково. В поверхностных водах р. Вихорева, во всех створах наблюдений, среднегодовые концентрация азота аммонийного, фенолов, органических веществ по ХПК превышали допустимые нормативы; кроме того, в районе с. Кобляково – органические вещества по БПК5, сульфаты; из специфических для целлюлозно-бумажной промышленности, с превышением ПДК определялись повышенные среднегодовые концентрации формальдегида, лигнина, сульфидов и сероводорода. По степени загрязненности вода в реке характеризовалась в районе г. Вихоревка как «очень загрязненная» (3-й класс, разряд «б»), в районе п. Чекановский как «слабо загрязненная» (2 класс), в районе с. Кобляково – как «грязная» (4-й класс, разряд «а»).

Река Уда. Гидрохимические наблюдения проводили в двух створах: в 1 км выше и в 6 км ниже г. Нижнеудинск. В воде реки среднегодовые концентрации загрязняющих веществ не превышали допустимых нормативов. Повышены, относительно нормативов, максимальные значения концентраций азота нитритного. По комплексу показателей вода реки оценивалась 1 классом и классифицировалась как «условно чистая».

Река Бирюса. Гидрохимические наблюдения проводили в одном створе: в черте р.п. Шиткино. По комплексу показателей загрязненность воды реки оценивалась 2 классом и характеризовалась как «слабо загрязненная». С превышением допустимых нормативов, в среднегодовых концентрациях, в воде реки определялись органические вещества по БПК5. Кроме того, зарегистрированы повышенные концентрации в максимальных значениях: азота нитритного, фенолов. По качеству, вода в реке характеризовалась, как «слабо загрязненная», 2 класс.

Река Топорок. Гидрохимические наблюдения проводили в одном створе, расположенном в черте г. Алзамай. В воде реки наблюдалось превышение ПДК, в среднегодовых концентрациях, по органическим веществам (по ХПК). Зарегистрированы повышенные, относительно нормативных значений, максимальные концентрации фенолов, концентрация органических веществ по БПК5 варьировала на уровне ПДК. Вода створа оценивалась 2 классом, «слабо загрязненная».

Озеро Байкал. Гидрохимические наблюдения в бассейне озера Байкал проводились на озере Байкал (станция Маритуй, р.п. Листвянка, п. Красный Яр, М – II Узур, II Солнечная, М-II Б. Ушканий, с. Байкальское) и реках: Голоустная, Бугульдейка, Сарма, Рель, Тыя, Верхняя Ангара, Б. Сухая, Мантуриха, Мысовка, Снежная, Выдриная, Хара-Мурин, Утулик.

Результаты гидрохимических наблюдений показали, что среднее содержание определяемых химических веществ в водной толще озера находилось в пределах допустимых нормативов, за исключением фенолов в пунктах наблюдений м. Красный Яр, М-II Узур, М-II Б. Ушканий. Вода озера Байкал оценивалась, по комплексу показателей, 1 классом и характеризовалась, как «условно чистая». В воде притоков озера Байкал, в поверхностных водах рек Снежная, Рель, Верхняя Ангара среднегодовые концентрации фенолов превышали допустимые нормативы, в воде рек Мантуриха, Выдриная, Хара-Мурин и Утулик – варьировали на уровне нормативов. Превышение ПДК в максимальных концентрациях органических веществ по БПК5 зарегистрировано в воде р. Мантуриха, по ХПК – в воде рек Голоустная и Б. Сухая, в воде р. Мантуриха находилось на уровне ПДК.

По комплексу показателей вода рек Голоустная, Бугульдейка, Сарма, Б. Сухая, Мантуриха, Мысовка, Снежная, Выдриная, Хара-Мурин, Утулик характеризовалась как «условно чистая» и оценивалась 1 классом.

Гидробиологические наблюдения проводились на реках: Сарма (1 км ниже д. Сарма), Бугульдейка (1 км ниже д. Бугульдейка), Голоустная (1 км ниже с. Большое Голоустное), Б. Сухая (1 км ниже с. Сухая), Мантуриха (0,1 км ниже п. Мантуриха), Мысовка (0,2 км ниже г. Бабушкин), Снежная (0,1 км ниже ст. Выдрино), Выдриная (0,1 км выше п. Выдрино), Хара-Мурин (2,8 км ниже п. Мурино) и Утулик (0,1 км выше пос. Утулик). По совокупности определяемых гидробиологических показателей качество воды рек: Мантуриха и Снежная относится к I классу («условно чистая»); рек: Б. Сухая, Выдриная, Мысовка, Сарма и Утулик – к I-II классу («условно чистая-слабо загрязненная»); рек: Бугульдейка, Голоустная, Хара-Мурин – ко II классу («слабо загрязненная»).

По методу экологических модификаций на реках Снежная, Мантуриха и Сарма (весной в бентоценозе) выявлено экологическое благополучие; на реках Б. Сухая, Мысовка, Выдриная, Хара-Мурин и Утулик – экологическое благополучие с элементами антропогенного экологического напряжения; на р. Голоустная и р. Бугульдейка – антропогенное экологическое напряжение с элементами экологического регресса. Экологическая оценка бентоценозов на реках Голоустная и Б. Сухая, относительно оценки 2019 года, ухудшилась.

Река Лена. Гидрохимические наблюдения проводили в шести створах: в 0,05 км выше, в 0,1 км ниже р.п. Качуг; в 1,6 км выше, в черте г. Усть-Кут; в 2 км выше, в 1 км ниже г. Киренск. Поверхностные воды реки загрязнены, с превышением установленных рыбохозяйственных нормативов, в среднегодовых значениях, в районе р.п. Качуг и г. Усть-Кут органическими веществами по БПК5. Максимально разовые концентрации органические вещества по ХПК, фенолы, нефтепродукты (в районе г. Усть-Кут), хлорорганические пестициды альфа – ГХЦГ и п.п. ДДД (в районе р.п. Качуг и г. Киренск) превышали нормативы. По степени загрязненности, в пунктах наблюдений р.п. Качуг (0,05 км выше поселка), в районе г. Киренск, вода оценивалась 1 классом и характеризовалась как «условно чистая», в створе 0,1 км ниже р.п. Качуг и в районе г. Усть-Кут – 2 классом, «слабо загрязненная».

Река Кута. Гидрохимические наблюдения проводились в одном створе – в черте поселка Ручей. Из загрязняющих веществ, в среднегодовых концентрациях превышающих ПДК, в воде реки определялись органические вещества по ХПК, в максимальных – азот нитритный, фенолы. По степени загрязненности вода в створе в течение года характеризовалась как «слабо загрязненная», 2 класс.

Река Киренга. Гидрохимические наблюдения проводились в трех створах: в 10 км выше, в 3 км ниже с. Казачинское; в черте д. Шорохово. По комплексу показателей вода

реки в створе наблюдений, расположенном в 10 км выше и 3 км ниже с. Казачинское, в черте д. Шорохово оценивалась 1 классом, «условно чистая». Воду реки загрязняют (с превышением ПДК в среднегодовых значениях) органических веществ по БПК5. Зарегистрированы максимально разовые повышенные концентрации фенолов.

Объем сточных вод, требующих очистки, в 2020 г. составил 533,50 млн куб. м, что меньше на 49,80 млн куб. м (8,5 %), чем в 2019 г. (62,5 % от общего объема сброшенных сточных вод в ПВО).

В 2020 г. валовой сброс загрязняющих веществ составил 1051,75 тыс. т (в 2019 г. – 982,62 тыс. т), что на 6,6 % больше, чем в 2019 году. Со сточными водами в водные объекты поступило до 49 загрязняющих веществ.

Основными загрязняющими веществами, поступившими в поверхностные водные объекты со сточными водами, в соответствии с федеральным статистическим наблюдением по форме № 2-ТП (водхоз) за 2020 г., являются:

– сухой остаток – 176,51 тыс. т (в 2019 г. – 176,67 тыс. т); ХПК – 68,11 тыс. т (67,41 тыс. т); БПКполн. – 4,86 тыс. т (5,03 тыс. т); взвешенные вещества – 5,51 тыс. т (5,65 тыс. т);

– хлориды – 445,07 тыс. т (386,13 тыс. т); сульфат-анион – 60,55 тыс. т (60,83 тыс. т); нитрат-анион – 7,53 тыс. т (6,37 тыс. т); аммоний-ион – 0,94 тыс. т (0,86 тыс. т); фосфаты – 0,31 тыс. т (0,54 тыс. т); нитрит-анион – 0,09 тыс. т (0,21 тыс. т);

– натрий – 259,59 тыс. т (201,72 тыс. т); кальций – 10,64 тыс. т (7,74 тыс. т); магний – 3,53 тыс. т (3,24 тыс. т); калий – 915,11 т (752,69 т); железо – 81,17 т (81,42 т); алюминий – 4,57 т (5,42 т); марганец – 6,25 т (5,07 т); цинк – 3,73 т (4,74 т); медь – 0,87 т (0,92 т); бор – 0,29 т (0,21 т); никель – 76,24 кг (78,46 кг); ртуть – 2,74 кг (2,46 кг);

– фторид анион – 78,77 т (81,84 т); хлор свободный – 2,28 т (2,34 т); сероводород – 0 т (0 т);

– органические соединения: лигнин сульфатный – 6,25 тыс. т (6,05 тыс. т); жиры и масла – 0,75 тыс. т (0,89 тыс. т); масло талловое – 95,19 т (87,26 т); нефтепродукты – 74,66 т (109,35 т); АСПАВ – 17,24 т (17,23 т); НСПАВ – 21,00 т (32,74 т); хлороформ – 19,34 т (18,75 т); формальдегид – 12,52 т (10,98 т); фенол, гидроксибензол – 2,16 т (2,25 т); 1,2 дихлорэтан – 2,93 т (2,92 т); метанол – 0,17 т (0,17 т) и др.

6.4. Загрязнения почв

Загрязнение почв и донных отложений пестицидами.

В 2020 году количество применяемых на территории Иркутской области пестицидов (по данным Филиала ФГБУ «Россельхозцентр» по Иркутской области) составило 237,509 т и увеличилось на 6,938 т по сравнению с 2019 г.; в Тулунском районе применение пестицидов увеличилось на 6,123 тонны (составило 10,688 т), в Иркутском – уменьшилось на 1,385 т (9,047 т). Из контролируемых пестицидов (гербициды) в Тулунском, Иркутском районах наибольший объем пришелся на средства на основе фенок-сапроп-П-этила (соответственно: 2,230 т; 4,438 т) и 2,4-Д кислоты (3,678 т; 2,165 т), применение которых в отчетном году, относительно прошлого года, возросло.

В 2020 специалистами ФГБУ «Иркутское УГМС» весной и осенью обследованы пахотные горизонты почв 19 различных сельскохозяйственных предприятий Балаганского, Иркутского, Киренского, Тулунского, Ангарского и Усольского районов Иркутской области. Общая площадь сельскохозяйственных земель, охваченных мониторингом, составила 16240,3 га (весной) и 70768,33 га (осенью), общая площадь представительских участков – 2498,0 га (весной) и 2862,0 га (осенью).

Результаты исследований показали наличие в почвах всех исследованных районов области ОК хлорорганических пестицидов: суммарного ДДТ, суммарного ГХЦГ и ГХБ. Случаев превышений ПДК (ОДК) по суммарному ДДТ, по ГХБ не зарегистрировано. По суммарному ГХЦГ зафиксированы 2 случая превышения в Ангарском районе в осенний период (1,28 ПДК (под овсом) и 1,13 ПДК (сенокосы)), что составило 11,1 % от общего

количества отобранных в этот период проб; площадь представительских участков, на которых было выявлено загрязнение – 40 га (доля от общей – 11,2 %). Присутствие гербицида пиклорама в почвах обследованной территории Иркутского района (ОАО «Хомутовское», д. Куда) не было выявлено. Случаев превышения остаточного количества фосфорорганического пестицида метафоса в почвах обследованной территории не обнаружено, остаточные количества метафоса незначительно превышали нулевой уровень в Иркутском и Усольском районах. Случаев превышения ПДК гербицида 2,4-Д кислоты в почвах обследованной территории не обнаружено, незначительное остаточное количество гербицида отмечено только в Усольском районе.

На двух пунктах многолетних наблюдений ПМН №1 (площадь 40 га) и ПМН №2 (площадь 60 га на картофельном поле), расположенных на территории ОАО «Хомутовское» (д. Куда Иркутского района), в пахотном слое почв в пробах весеннего и осеннего отборов не обнаружено присутствие ОК суммарных ДДТ, ГХЦГ и ГХБ, пиклорама, метафоса и 2,4-Д, что соответствует результатам весеннего и осеннего пробоотборов 2019 г. и 2018 г.

Мониторинг загрязнения почв ОК ДДТ, ДДЭ; гамма, альфа-ГХЦГ; ГХБ и 2,4-Д в местах расположения складов ядохимикатов (ЗАО «Савватеевское» в Ангарском районе и ЗАО «Железнодорожник» в Усольском районе) не выявил превышения ПДК (ОДК). Наличие 2,4-Д – кислоты не было детектировано ни в одной из проанализированных проб.

Мониторинг выявил присутствие ОК суммарного ДДТ в 10 % проб почвы в районе складов ядохимикатов в районе ЗАО «Савватеевское» и в 15 % проб – в районе ЗАО «Железнодорожник»; суммарного ГХЦГ – в 10 % всех проб; ОК ГХБ обнаружено только в Усольском районе (в 10 % проб).

Изучение вертикальной миграции хлорорганических пестицидов по профилям двух почвенных разрезов (Иркутский район, д. Куда, ОАО «Хомутовское») показало содержание хлорорганических пестицидов: сумма метаболитов ДДТ, ДДЭ в горизонтах до 50-60 см, максимальное превышение на поле №34 (до 2,23ПДК) с горизонта 20-30 см; сумма изомеров гамма-ГХЦГ и альфа-ГХЦГ – в верхних горизонтах (до 20 см), максимальное значение – 0,08ПДК (с горизонта 0-10 см; поле №34).

В донных отложениях обследованных рек Иркутской области (Ангара, Иркут, Китой и Ушаковка) присутствие ОК суммарного ДДТ и его метаболитов ДДД и ДДЭ обнаружено только в р. Иркут в створе в черте с. Баклаши в течение всего периода наблюдений в отчетном году. Содержание суммарных ОК ДДТ и его метаболитов ДДД и ДДЭ незначительное (максимальное значение составило 0,06ПДК), превышений ПДК не было.

Загрязнение почв токсикантами промышленного происхождения. Загрязнение почв тяжелыми металлами

Обследование почвенного покрова города Иркутск и его окрестностей выявило, что средние массовые доли контролируемых ТМ I-го класса опасности (свинец, кадмий, цинк, ртуть) в суглинистых с pHKCl>5,5 и супесчаных почвах обследуемого района уровней ПДК (ОДК) не превышали. Из контролируемых ТМ II-го класса опасности (никель, медь, кобальт) в супесчаных почвах района обследования среднее содержание никеля и меди превышало ОДК в 1,4 раза.

Обследование верхнего почвенного покрова г. Шелехов и его окрестностей (в пределах зон – филиала ПАО «РУСАЛ Братск») показало, что средние массовые доли контролируемых ТМ I-го класса опасности (свинец, кадмий, цинк, ртуть) уровней ПДК (ОДК) не превышали; из контролируемых ТМ II-го класса опасности (никель, медь, кобальт) в супесчаных почвах района обследования среднее содержание никеля превышало ОДК в 2,6 раза, меди – в 2,1 раза. По сравнению с предыдущим обследованием в 2006 г., в почвах среднее содержание свинца и марганца заметно снизилось в 2,6 и 2,5 раза соответственно, цинка и никеля – в 1,5 и 1,4 раза, меди – в 1,1 раза; возросло среднее содержание кобальта – в 1,6 раза.

По суммарному показателю загрязнения почвы территории г. Шелехов и его окрестностей (Zф=16,52) относятся к категории «умеренно-опасная степень загрязнения

почвы» (СанПин 2.1.7.1287-03 Санитарно-эпидемиологические правила и нормативы. Санитарно-эпидемиологические требования к качеству почвы), г. Иркутска и его окрестностей (Zф=2,63) – к категории «допустимое загрязнение».

Загрязнение почв сульфатами

Загрязнение почв сульфатами в районе г. Иркутск достигало в среднем 0,03ПДК серной кислоты (максимальное значение – 0,1 ПДК (5,6Ф)). Проведенные исследования показали, что наибольшее среднее значение токсиканта (0,05ПДК) наблюдалось в Ленинском округе города, концентрации обменных сульфатов в пробах варьировали от 0,02 до 0,1ПДК (0,8 -5,6Ф); среднее содержание обменных сульфатов на территории города в целом – 0,04ПДК. В окрестностях города превышение Ф отмечено в 80 % супесчаных проб и в 18,5 % суглинистых, концентрации сульфатной серы в пробах от 0,02 ПДК (0,8Ф суглин.) до 0,04 ПДК (1,6Ф суглин.).

Содержание сульфатов в почвах в районе г. Шелехов и его окрестностей (в пределах зон филиала ПАО «РУСАЛ Братск») колебалось от 0,02ПДК до 0,05ПДК (0,8-1,8Ф), среднее по району обследования содержание сульфатов составило 0,03ПДК. Со времени предыдущего обследования в 2015 г. средний уровень загрязнения почв сульфатами на всей территории значительно снизился (на порядок – в 20,1 раза). В период 1999-2020 гг. среднее содержание сульфатов в почвах уменьшается (максимальное в 2006 г.).

Загрязнение почв фтором

Средний уровень загрязнения почв водорастворимыми фторидами на всей территории обследования в районе г. Иркутск, по сравнению с уровнем предыдущего обследования в 2015 г., увеличился в 2 раза. Среднее содержание водорастворимых фторидов в исследованных почвах в районе г. Иркутск составило 0,7ПДК, максимальное содержание – 1 ПДК, случаев превышения ПДК не зафиксировано. Максимальная по всей обследованной территории концентрация токсиканта соответствовала уровню 1 ПДК (1,4Фраств.) зарегистрирована в серой лесной супеси на расстоянии 30 км севернее от границы города.

На территории г. Шелехов и его окрестностей среднее содержание водорастворимых фторидов в почвах всей обследованной территории составило 1,4 ПДК; в исследованных образцах варьировало от 0,6 до 2,7ПДК (0,5-2,5Фраств.). Наиболее загрязнена водорастворимыми фторидами почва (дерновая насыпная супесь) в 1,8 км от ПАО «РУСАЛ Братск» филиал в г. Шелехов в северо-западном направлении.

Загрязнение почв нефтепродуктами

Состояние загрязнения почвы на содержание остаточного количества нефтепродуктов, проведенного в 2017 году в почвах в районе разлива нефти (в районе аварии, произошедшей 4 марта 1993 года в результате проведения строительных работ в 7 км южнее г. Ангарск на 840 км нефтепровода «Красноярск-Иркутск» вблизи села Еловка Ангарского района), отмечается отсутствие существенных изменений и дальнейшее снижение концентрации нефтепродуктов (в пределах того же уровня повышенного фона). Содержание остаточного количества нефтепродуктов в наиболее загрязненных точках за период 1994-2014 гг. в центре зоны разлива нефти уменьшилось в 2020 году до 2,4-3,1Ф (повышенный фон).

В почвах в пункте многолетних наблюдений г. Свирск по сравнению с 2018 г. уменьшилось (на участках многолетних наблюдений (УМН) №1 и №3) содержание железа – в 6,0 и 13,4 раза, свинца – в 3,1 и 3,5 раза, кадмия – в 3,7 и 2,6 раза цинка – в 1,2 и 1,1 раза, марганца – в 1,3 раза (на обоих контролируемых участках), кобальта – в 1,2 и 1,3 раза; увеличилось содержание меди – в 1,7 и 1,5 раза, никеля – в 1,4 и 1,5 раза. Суммарный показатель загрязнения почв комплексом металлов (Zк) на территории УМН №1 составил 53, что характеризует загрязнение почв как «опасное», на территории УМН №3 – 12 («допустимое загрязнение»). Значение комплексного показателя загрязнения почв (Zк) на УМН №1 снизилось в 2,7 раза, на УМН №3 – в 2,5 раза.

6.5. Влияние хозяйственной деятельности на окружающую среду

Электроэнергетика

ООО «Байкальская энергетическая компания» (до 01.09.2020 ПАО «Иркутскэнерго») – ведущая теплоэнергетическая компания Иркутской области, обеспечивающая большую часть потребности коммунальных и промышленных потребителей региона в тепловой энергии. Основные загрязняющие вещества, образуемые при эксплуатации ТЭЦ, котельных и тепловых сетей в 2020 г.: зола твердого топлива (46,2 тыс. т/год), диоксид серы (182,2 тыс. т/год), оксиды азота (37,1 тыс. т/год), оксид углерода (356,5 т/год). Со сточными водами сбрасываются следующие загрязняющие вещества: фторид-анион, сульфат-анион, взвешенные вещества, марганец, алюминий, железо общее, бор, нефтепродукты, медь, БПКполн, цинк, бериллий, нитрат-анион, нитрит-анион, фосфат-ион, АПАВ, аммоний-ион.

В течение 2020 года на филиалах ООО «Байкальская энергетическая компания» образовалось 86 видов отходов I-V классов опасности, из них: отходов I класса опасности – 1 вид; отходов II класса опасности – 1 вид; отходов III класса опасности – 12 видов; отходов IV класса опасности – 24 вида; отходов V класса опасности – 48 видов. Общее количество образовавшихся отходов I-V классов опасности составляет – 1 358 919 т, из них золошлаковых смесей от сжигания углей – 1 340 072 т (98 %).

В течение 2020 года (без учета золошлаковых смесей от сжигания углей): утилизировано отходов на предприятии – 132,6 т; передано для обработки и утилизации – 32 336,7 т; передано для обезвреживания – 233,2 т; передано для захоронения – 10 618,9 т; принято от сторонних организаций для размещения – 7 554 т. В течение 2020 года реализовано для утилизации 65 236,5 т сухой золы.

Нефтехимическая промышленность

АО «Ангарская нефтехимическая компания» – крупнейшее предприятие Восточной Сибири по производству нефтепродуктов и нефтехимии. Выбросы загрязняющих веществ в атмосферу по АО «АНХК» в 2020 г. составили 14 718,8 т и, по сравнению с 2019 г., снизились на 3740,3 т (на 20,3 %). Основные загрязняющие вещества: твердые вещества, сернистый ангидрид, окись углерода, окислы азота, углеводороды, летучие органические соединения, прочие газообразные и жидкие.

Общее количество очищенных сточных вод, сброшенных в р. Ангару, составило 67,24 млн куб. м. Загрязняющие вещества, разрешенные к сбросу в р. Ангару при установленном среднегодовом расходе 10 032,446 куб. м/час: взвешенные вещества, БПК полн., нитрат-анион, нитнит-анион, аммоний-ион, сульфат-анион, хлорид-анион, фосфаты, АСПАВ, нефтепродукты, фенол, гидроксибензол, железо, медь, цинк, никель, алюминий, марганец. В 2020 г. в подразделениях АО «АНХК» образовалось 124 310,517 т отходов.

Целлюлозно-бумажная промышленность

Филиал АО «Группа «Илим» в г. Братске входит в состав АО «Группа «Илим» г. Усть-Илимск, является частью бывшего Братского лесопромышленного комплекса (БЛПК) совместно с химическими и деревообрабатывающими предприятиями, а также объектами общей производственной инфраструктуры. Основная направленность деятельности – выработка товарной хвойной и лиственной беленой сульфатной целлюлозы, картона для плоских слоев гофрированного картона (крафтлайнер), продуктов лесохимической переработки.

В 2020 г. общее количество выбросов в атмосферу составило 5092,441 т (Братск), 7 620,8 (Усть-Илимск), из них твердые – 1 825,532 т (Братск), 2 817,9 (Усть-Илимск), газообразные и жидкие – 3 263,909 т (Братск), 5 132,6 (Усть-Илимск), из них диоксид серы – 142,033 т (Братск), 949,3 т (Усть-Илимск), оксид углерода – 2 344,013 т (Братск), 3 223,4 т (Усть-Илимск), оксиды азота в пересчете на NO2 – 467,177 т (Братск), 658 т (Усть-Илимск), ЛОС – 273,141 т (Братск), 272,8 т (Усть-Илимск). На предприятии г. в 2020 г. было уловлено 30495,231 т (Братск), 54,4 т (Усть-Илимск) загрязняющих веществ, в числе

которых сероводород, ДМС, ДМДС, натрия гидроксид, скипидар, пыль при сжигании щелоков, пыль неорганическая до 20 % SiO2.

Качественный состав сточных вод, сбрасываемых в реку Вихорева в г. Братске, характеризуется наличием взвешенных веществ (1227,45 т/год), БПКполн (1934,65 т/год), фенола (1,5 т/год), лигнина сульфатного (5636,8 т/год), таловых продуктов (63,9 т/год), ХПК (28177,6 т/год), хлоридов (44246,8 т/год), сульфатов (21805,2 т/год), аммоний-иона (133,4 т/год), нитрат-анионов (97,3 т/год), нитрит-анионов (2,2 т/год), фосфатов (по фосфору) (19,8 т/год), железа (21,3 т/год), метанола (83,4 т/год), диметилсульфида (0,036 т/год), хлороформа (6,5 т/год). С учетом сторонних организаций на собственных ОРО размещено 508 982,7 т отходов. Утилизировано 698 829 т кородревесных отходов (собственных). Распределение собственных образованных, в ходе производственной деятельности отходов по классам опасности составило: I класс – 1 вид – 2,866 т/год; II класс – 1 вид – 0,718 т/год; III класс – 10 видов – 72,129 т/год; IV класс – 31 вид – 667 029,239 т/год; V класс – 25 видов – 415 877,824 т/год.

Качественный состав сточных вод, сбрасываемых в Богучанское водохранилище в г. Усть-Илимск характеризуется наличием взвешенных веществ (1718,5 т/год), БПК полный (1213,7 т/год), нефтепродукты (4,06 т/год), фенол, гидроксибензол (0,26 т/год), масло талловое (31,2 т/год), хлороформ (12,8 т/год), формальдегид (9,1 т/год), линосульфонаты (616,05 т/год), фосфаты (11 т/год), нитрит-анион (0,3 т/год), нитрат-анион (95,36 т/год), сульфат-анион (3722,4 т/год), хлорид-анион (27424 т/год), АПАВ (10,5 т/год), ХПК (39436,1 т/год). В 2020 г. на предприятии образовалось 464,300 тыс. т отходов производства и потребления 74-х наименований. Из них: отходов 1 кл. опасности – 2 вида, 1,769 т, отходов 2 кл. опасности – 1 вид, 2,700 т, отходов 3 кл. опасности – 7 видов, 72,448 т, отходов 4 кл. опасности – 27 видов, 427 170,875 т, отходов 5 кл. опасности – 30 видов, 37 052,068 т

Цветная металлургия

Основным видом деятельности ПАО «РУСАЛ Братск» является производство первичного алюминия путем электролиза криолит-глиноземных расплавов. Основные загрязняющие вещества, выброшенных в атмосферу ПАО «РУСАЛ Братск» за 2020 год: оксид углерода (63,36 тыс. т/год), плохорастворимые фториды (1,57 тыс. т/год), фтористый водород (1,1 тыс. т/год), пыль неорганическая (SiO2 менее 20 %) (3,38 тыс. т/год), диоксид серы (6,8 тыс. т/год), смолистые вещества (1,4 тыс. т/год).

ПАО «РУСАЛ Братск» обработано 129,7 тыс. т отходов, из которых 41,4 тыс. т использовано, 34,6 тыс. т передано другим организациям, 107,3 тыс. т размещено на собственных объектах (15,1 тыс. т захоронено).

Филиал ПАО «РУСАЛ Братск» в г. Шелехов является площадным объектом по производству алюминия. Валовый выброс загрязняющих веществ составил 34 240,32 т/год при нормативе 34 616,92 т/год, снижение от норматива на 376,60 т. В том числе нормативно-допустимый выброс составил 34010,61т/г; временно-разрешенный выброс – 229,71 т/год. В сравнении с 2019 годом получено снижение выбросов по загрязняющим веществам, включая снижение по маркерным веществам: по фторидам газообразным – 19,97 т; по фторидам твердым – 21,88 т За 2020 год на предприятии образовано 100 581,904 тонн отходов, из них: I класса опасности – 0,584 тонн; II класса опасности – 29 291,100 т; III класса опасности – 11 488,530 т; IV класса опасности – 45512,624 т; V класса опасности – 14 289,066 т.

Другие отрасли промышленности

ПАО «Научно-производственная корпорация «Иркут» в процессе деятельности производит около 100 загрязняющих веществ, которые попадают в атмосферу. Общий валовый выброс загрязняющих веществ в атмосферу за 2020 год составил тонн: диоксид серы (1,8 тыс. т), оксид углерода (1,4 тыс. т), оксиды азота (287 т), летучие органические соединения (136 т), твердые (169 т). 19 загрязняющих веществ, разрешенных к сбросу со сточными водами в поверхностные водные объекты в общем объеме 1228 тыс. т за 2020 год. В шламонакопители за 2020 г было вынесено 6 загрязняющих веществ в размере 70,4

тыс. т; в заболоченную пойму р. Ангара; с объекта – 21 загрязняющее вещество, 218,3 тыс. т, с ВПП-1 – 3 вещества, 3,9 тыс. т, с ВПП-4 – 2 вещества, 3,1 тыс. т.

ПАО «Коршуновский горно-обогатительный комбинат» осуществляет производственную и финансово-экономическую деятельность в рамках единого хозяйственного комплекса от добычи железной руды до сбыта железорудного концентрата. Основные загрязняющие вещества, выбрасываемые в атмосферу: диоксид азота (610 т/год), азот (II) оксид (99 т/год), углерод (сажа) (15 т/год), диоксид серы (367,9 т/год), оксид углерода (326,8 т/год), диметилбензол (смесь изомеров о-, м-, п-) (0,18 т/год), метилбензол (0,26 т/год), ацетон (0,16 т/год), керосин (90,1 т/год), углеводороды предельные С12-С19 (алканы) (3,45 т/год), взвешенные вещества (0,13 т/год), пыль неорганическая: 70-20% SiO2 (688,8 т/год). Загрязняющие вещества, сбрасываемые производственными сточными водами в водные объекты: хлорид-анион (362,3 тыс. т/год), сульфат-анион (21,2 тыс. т/год), кальций (10,6 тыс. т/год), магний (3,5 тыс. т/год), натрий (257,3 тыс. т/год), калий (0,9 тыс. т/год) и др.

ООО «Компания «ВостСибУголь» ведет производственную деятельность по добыче и обогащению угля в Иркутской области, Красноярском и Забайкальском краях, Республике Тыва. В 2020 году фактические выбросы вредных веществ в атмосферу по Компании составили 5117,8 т/год при разрешенном выбросе – 8711,71 т/год. Загрязняющие вещества, разрешенные к сбросу со сточными водами с указанием среднегодовых расходов, концентраций и масс сброса основных загрязняющих веществ за 2020 год: БПК полн. (0,089 т/год), взвешенные вещества (32,8 т/год), нефтепродукты (0,18 т/год), сульфаты (616,18 т/год), хлориды (1,11 т/год), фосфаты (0,003 т/год), азот аммонийный (2,9 т/год), нитриты (0,12 т/год), нитраты (0,29 т/год), СПАВ (0,001 т/год), железо (0,01 т/год), марганец (0,002 т/год), алюминий (0,004 т/год).

ООО «Иркутская нефтяная компания» занимается геологическим изучением, разведкой и добычей углеводородного сырья на месторождениях и лицензионных участках недр в Иркутской области, Республике Саха (Якутия) и Красноярском крае. Основные загрязняющие вещества, поступающие в атмосферный воздух в составе промышленных выбросов: диоксида азота (4,6 тыс. т), азота (II) оксид (761 т), сажа (2,5 тыс. т), углерода оксид (28,1 тыс. т), метан, этан, пропан и бутан (267 т). Загрязняющие вещества, разрешенные к сбросу со сточными водами: нитрат-анион (0,27 т), хлориды (0,18 т) и др.

АО «СаянскХимПласт». Валовый выброс загрязняющих веществ в атмосферу от стационарных источников предприятия в 2020 году составил – 4 600,515 т, из них твердых 259,578 т, газообразных и жидких 4340,937 т. Основные загрязняющие вещества, поступающие в атмосферный воздух: хлор (20,2 т/год), хлористый водород (2,15 т/год), этилен (2 532,3 т/год), дихлорэтан (1 160,9 т/год), винилхлорид (184,19 т/год), пыль ПВХ (49,7 т/год). Сброс сточных вод предприятия осуществляется в поверхностный водный объект – р. Ока через один рассеивающий выпуск. Загрязняющие вещества, разрешенные к сбросу со сточными водами: хлориды (3 701 т/год), сульфаты (386,3 т/год), фосфаты (13,2 т/год), дихлорэтан (2,9 т/год), взвешенные вещества (75 т/год), нитриты (2,9 т/год), нитраты (258 т/год), аммоний (8,7 т/год), медь (0,1 т/год), железо (2,4 т/год), цинк (0,2 т/год), СПАВ (1,6 т/год), фториды (2,2 т/год), БПК (21,3 т/год), нефтепродукты (0,5 т/год) и др.

Филиал ОАО «РЖД» Восточно-сибирская железная дорога. Эксплуатационная длина Восточно-Сибирской железной дороги составляет 3876 км. Основные загрязняющие вещества, поступающие в атмосферный воздух: метан (1 т/год), марганец (1,8 т/год), мазутная зола (1,6 т/год), угольная зола (25,8 т/год), углерод (сажа) (72 т/год), диметилбензол (2,9 т/год) и другие вещества в общем объеме около 65 т/год. Загрязняющие вещества, разрешенные к сбросу со сточными водами: взвешенные вещества, БПКп, нитратный азот, нитратный, СПАв, сульфаты, хлориды, сухой остаток.

ООО «ИркутскЗолоПродукт» занимается производством изделий из бетона для использования в строительстве (вибропрессованная тротуарная плитка, дорожные и газонные бордюры) и оказание услуг для ООО «Байкальская энергетическая компания» на

основании договора оказания услуг по организации вывоза с территории золоотвалов, а также перемещение по территории золоотвалов золошлаковой смеси. Основные загрязняющие вещества, поступающие в атмосферный воздух: азота диоксид (азот (IV) оксид), азот (II) оксид (азота оксид), углерод (сажа), серы диоксид, оксид углерода, керосин, пыль не органическая с содержанием кремния 20-70 процентов.

ГЛАВА II. КОМПЛЕКСНАЯ ОЦЕНКА ТЕРРИТОРИИ ИРКУТСКОЙ ОБЛАСТИ

7. Комплексная оценка современного состояния и использования территории

Современное использование территории Иркутской области по категориям земель рассмотрено в пункте 1.7. главы 1. Земельные ресурсы. В данной главе приводится характеристика существующей планировочной структуры территории.

Планировочная структура Иркутской области определяется природными «планировочными» элементами территории области (рельефом, руслами рек и водохранилищ, озер), наличием мест концентрации природных минеральных, лесных и прочих ресурсов, климатическими особенностями, а также главными и второстепенными транспортными осями рассматриваемой территории, главными и второстепенным центрами, зонами с различной интенсивностью хозяйственного освоения.

Существующие транспортные магистрали, проходящие через территорию области, составляют осевой планировочный каркас, который соединил и способствовал интенсивному формированию городских и сельских населенных мест, центров и зон хозяйственного освоения.

В Иркутской области, имеющей обширную территорию, раскинувшуюся с запада на восток на 1400 км. и с юга на север – на 1500 км, основными планировочными транспортно-экономическими осями являются федеральные транспортные связи Транссибирская железнодорожная магистраль и железнодорожная магистраль БАМ, протянувшиеся в широтном направлении, дополняемые меридиональными региональными и муниципальными дорогами.

В целом, планировочная структура области имеет линейный характер вдоль основных транспортных осей. Главная планировочная ось, образуемая Транссибирской железнодорожной магистралью и автомобильной дорогой общего пользования федерального значения (на сегодня планировочная ось 1-го порядка), вдоль которой концентрируется основная часть населения области – это единственное направление, наиболее урбанизированный коридор, в котором стабильно наращивается численность населения. Главной осью остается и железнодорожная магистраль БАМ (осью второго порядка). Высокий удельный вес ее в общем грузообороте обусловлен перевозками промышленного сырья.

Планировочная структура южной, наиболее развитой части области, может рассматриваться, как лучевая, с центром в городе Иркутск, через который проходят основные и второстепенные планировочные оси.

К второстепенным планировочным осям относятся автомобильной дороги общего пользования регионального или межмуниципального значения:

– Тулун–Братск–Усть-Илимск;

– Иркутск–Усть-Уда–Жигалово–Иркутск;

Важное значение имеют транспортные оси межрайонного значения- автомобильные дороги общего пользования регионального или межмуниципального значения:

– Братск–Кодинск, соединяющая дополнительной промышленной связью Иркутскую область и Красноярский край;

– Таксимо–Бодайбо–Мама, обеспечивающая транспортную доступность к вахтовым поселкам золоторудного региона области.

Как уже отмечалось, территория Иркутской области неравнозначна по степени освоенности, по планировочной структуре и по территориальному развитию. Положение столицы Иркутска в южной части области, изначально предполагали ее интенсивный рост.

В планировочном каркасе и системе расселения Иркутск является главным узлом (центром 1-го порядка), организующего структуру расселения на территории области, которое в основном сгруппировано вдоль транспортных магистралей и отличается тяготением к основному центру.

В основе сложившейся планировочной структуры, кроме основного планировочного центра – столицы, выделяются основные опорные узлы на территории Иркутской области:

– Братский узел с центром г. Братск;

– Бодайбинский узел – опорный пункт вахтовой системы расселения золоторудного района области с центром г. Бодайбо.

А также важные подцентры: Усолье-Сибирское, Черемхово, Саянск, Усть-Кут, Тайшет, Усть-Илимск.

Следует отметить, что размещение этих центров носит только планировочное значение, учитывая недостаточную освоенность центральной и особенно северной части области и удаленность сельских поселений, даже от районных центров.

Недостаток современной планировочной структуры в том, что указанные опорные центры расположены на основных планировочных осях и не формируют равномерную сеть планировочной структуры.

Многие районные центры межселенного обслуживания области – это малые города, которые с трудом могут взять на себя функции центров межселенного обслуживания, учитывая расстояние (принята 3-х часовая доступность).

Таким образом, проанализировав существующую планировочную структуру Иркутской области, можно отметить ряд ее особенностей:

– недостаточное завершение получил планировочный каркас в центральной и, особенно, в северной части области;

– отсутствие связей между основными планировочными осями – Транссибирской железнодорожной магистралью и БАМом;

– концентрация населения в южной части области, и обезлюденье отдельных районов области;

– незавершенность планировочных направлений.

Сложившаяся планировочная структура Иркутской области сформировалась в соответствии с исторической структурой расселения и особенностями ее развития, к которым относятся:

– Историческое расселение и образование поселений вдоль природных планировочных составляющих территории (берегов реки Ангары, Братского водохранилища, рек Лены и Нижняя Тунгуска);

– близкое соседство с экономически развитым регионом России – Красноярским краем;

– близкое соседство с Монголией, Китаем, связи с Японией;

– территории Иркутской области неравнозначны по степени освоения;

– наличие богатой базы природных – лесных, водных и минерально-сырьевых ресурсов;

– развивающаяся сеть инженерно-транспортных коммуникаций;

– большой туристский и рекреационный потенциал на базе разнообразного по уникальности природного комплекса и историко-культурного наследия.

Существующие автомобильные и железные дороги, проходящие в меридиональном и в широтном направлениях, составляют планировочный каркас, в южной части которого расположен планировочный центр – столица г. Иркутск, основные планировочные оси широтного направления («Транссибирская железнодорожная магистраль», «БАМ») и второстепенные планировочные оси соединяют столицу Иркутской области со всеми городскими и сельскими районными центрами и основными зонами хозяйственного освоения с опорными центрами промышленного развития.

8. Оценка основных планировочных ограничений использования территории Иркутской области

На территории Иркутской области при проектировании учитываются следующие зоны с особыми условиями использования территории: охранные и санитарно-защитные зоны, водоохранные зоны, зоны охраны источников питьевого водоснабжения, зоны

охраны объектов культурного наследия, защитные леса и особо защитные участки лесов, зоны затопления и подтопления территории.

Также учитываются планировочные ограничения, связанные со статусом Байкальской природной территории (в особенности, Центральной экологической зоны (далее – ЦЭЗ) оз. Байкал) и особо охраняемых природных территорий.

В целом Байкальская природная территория занимает около 13,5 млн га в пределах Иркутской области или около 17 % общей площади области.

В соответствии с Градостроительным Кодексом Российской Федерации и Федеральным законом «Об экологической экспертизе» проектная документация и результаты инженерных изысканий объектов, предполагаемых к размещению или реконструкции на территории Байкальской природной территории (далее – БПТ), проходит обязательную государственную экологическую экспертизу.

СТП Иркутской области разработана с учетом границ и режимов БПТ, документов, регламентирующих деятельность и направленных на сохранение уникальной экосистемы озера Байкал, экономическое развитие БПТ, в том числе развитие видов деятельности, не приводящих к нарушению природных ландшафтов и Байкальской экосистемы в целом.

Схема территориального планирования учитывает Решение совместного заседания коллегий прокуратуры Республики Бурятия, прокуратуры Иркутской области, Восточно-Сибирской транспортной прокуратуры от 30.06.2017 в части реализации мер по:

– разработке и утверждению Комплексной схемы охраны и использования природных ресурсов БПТ;

– подготовке правил организации туризма и отдыха в Центральной экологической зоне озера Байкал;

– созданию в границах ЦЭЗ озера Байкал ООТ рекреационного назначения с утверждением правил их охраны в условиях соблюдения особого режима хозяйственной и иной деятельности;

– подготовке перечня мероприятий по подъему и вывозу затонувших, бесхозных судов в акватории Байкало-Ангарского бассейна;

– закреплению на местности границы рыбоохранной зоны озера Байкал в рамках исполнения распоряжения Правительства Российской Федерации от 05.03.2015 № 368-р «Об утверждении границ водоохранной и рыбоохранной зон озера Байкал».

Таким образом, статус БПТ накладывает ограничение на освоение территории. В Центральной экологической зоне БПТ находятся Слюдянский, Иркутский, Ольхонский и Качугский районы.

8.1. Охранные зоны

Правила охраны электрических сетей, размещенных на земельных участках

В охранных зонах запрещается осуществлять любые действия, которые могут нарушить безопасную работу объектов электросетевого хозяйства, в том числе привести к их повреждению или уничтожению, и (или) повлечь причинение вреда жизни, здоровью граждан и имуществу физических или юридических лиц, а также повлечь нанесение экологического ущерба и возникновение пожаров, в том числе:

– набрасывать на провода и опоры воздушных линий электропередачи посторонние предметы, а также подниматься на опоры воздушных линий электропередачи;

– размещать любые объекты и предметы (материалы) в пределах, созданных в соответствии с требованиями нормативно-технических документов проходов и подъездов для доступа к объектам электросетевого хозяйства, а также проводить любые работы и возводить сооружения, которые могут препятствовать доступу к объектам электросетевого хозяйства, без создания необходимых для такого доступа проходов и подъездов;

– находиться в пределах огороженной территории и помещениях распределительных устройств и подстанций, открывать двери и люки распределительных устройств и подстанций, производить переключения и подключения в электрических сетях

(указанное требование не распространяется на работников, занятых выполнением разрешенных в установленном порядке работ), разводить огонь в пределах охранных зон вводных и распределительных устройств, подстанций, воздушных линий электропередачи, а также в охранных зонах кабельных линий электропередачи;

– размещать свалки;

– производить работы ударными механизмами, сбрасывать тяжести массой свыше 5 т, производить сброс и слив едких и коррозионных веществ и горюче-смазочных материалов (в охранных зонах подземных кабельных линий электропередачи).

Охранные зоны линий и сооружений связи, и линий и сооружений радиофикации

Все работы в охранных зонах линий и сооружений связи, линий и сооружений радиофикации выполняются с соблюдением действующих нормативных документов по правилам производства и приемки работ.

Охранные зоны железных дорог

В границах охранных зон в целях обеспечения безопасности движения и эксплуатации железнодорожного транспорта могут быть установлены запреты или ограничения на осуществление следующих видов деятельности:

– строительство капитальных зданий и сооружений, устройство временных дорог, вырубка древесной и кустарниковой растительности, удаление дернового покрова, проведение земляных работ, за исключением случаев, когда осуществление указанной деятельности необходимо для обеспечения устойчивой, бесперебойной и безопасной работы железнодорожного транспорта, повышения качества обслуживания пользователей услугами железнодорожного транспорта, а также в связи с устройством, обслуживанием и ремонтом линейных сооружений;

– распашка земель;

– выпас скота;

– выпуск поверхностных и хозяйственно-бытовых вод.

Охранные зоны автомобильных дорог

Придорожные полосы автомобильной дороги – территории, которые прилегают с обеих сторон к полосе отвода автомобильной дороги и в границах которых устанавливается особый режим использования земельных участков (частей земельных участков) в целях обеспечения требований безопасности дорожного движения, а также нормальных условий реконструкции, капитального ремонта, ремонта, содержания автомобильной дороги, ее сохранности с учетом перспектив развития автомобильной дороги.

Охранные зоны магистральных трубопроводов

Земельные участки, входящие в охранные зоны трубопроводов, не изымаются у землепользователей и используются ими для проведения сельскохозяйственных и иных работ с обязательным соблюдением требований Правил охраны магистральных трубопроводов.

В охранных зонах трубопроводов запрещается производить всякого рода действия, могущие нарушить нормальную эксплуатацию трубопроводов либо привести к их повреждению.

Охранные зоны особо охраняемых природных территорий

Для предотвращения неблагоприятных антропогенных воздействий на государственные природные заповедники, национальные парки, природные парки и памятники природы на прилегающих к ним земельных участках и водных объектах могут создаваться охранные (буферные) зоны.

В границах охранных зон запрещается деятельность, оказывающая негативное (вредное) воздействие на природные комплексы государственного природного заповедника, национального парка, природного парка или памятника природы.

Охранные зоны объектов государственной наблюдательной сети

Охранная зона стационарных пунктов наблюдений за состоянием окружающей среды, ее загрязнением устанавливается для стационарных пунктов наблюдений,

расположенных на земельных участках, которые находятся в постоянном (бессрочном) пользовании организаций, подведомственных Федеральной службе по гидрометеорологии и мониторингу окружающей среды, или на части акватории водного объекта.

В границах охранной зоны запрещается:

– строительство объектов капитального строительства, возведение некапитальных строений и сооружений, размещение предметов и материалов, посадка деревьев и кустарников (далее – препятствия) на расстоянии менее или равном 10-кратной высоте препятствия вокруг стационарного пункта наблюдений, а для препятствий, образующих непрерывную полосу с общей угловой шириной более 10 градусов на расстоянии менее или равном 20-кратной максимальной высоте препятствия вокруг стационарного пункта наблюдений;

– размещение источников искажения температурно-влажностного режима атмосферного воздуха (теплотрассы, котельные, трубопроводы, бетонные, асфальтовые и иные искусственные площадки, искусственные водные объекты, оросительные и осушительные системы, открытые источники огня, дыма);

– проведение горных, геологоразведочных и взрывных работ, а также земляных работ;

– организация стоянки автомобильного и (или) водного транспорта, других механизмов, сооружение причалов и пристаней;

– размещение источников электромагнитного и (или) иного излучения, создающего помехи для получения достоверной информации о состоянии окружающей среды, ее загрязнении, а также стационарные и передвижные источники загрязнения атмосферного воздуха;

– складирование удобрений, отходов производства и потребления.

Перечень земельных участков федерального значения, на которых расположены стационарные пункты государственной наблюдательной сети с указанием размеров их охранных зон приведен в приложении 1 к тому 2, часть 1 материалов по обоснованию проекта.

8.2. Особо охраняемые природные территории

В соотвествии с п.2 ст.2 Федерального закона от 14.03.1995 № 33-ФЗ с учетом особенностей режима особо охраняемых природных территорий различаются следующие категории указанных территорий:

– государственные природные заповедники, в том числе биосферные заповедники;

– национальные парки;

– природные парки;

– государственные природные заказники;

– памятники природы;

– дендрологические парки и ботанические сады.

На основании закона Иркутской области от 19.06.2008 № 27-оз (ред. от 29.11.2021) «Об особо охраняемых природных территориях и иных особо охраняемых территориях в Иркутской области» соответствии с федеральным и областным законодательством в Иркутской области могут устанавливаются и иные категории особо охраняемых природных территорий регионального и местного значения.

Режим охраны особо охраняемых природных территорий регламентирован Федеральным законом от 14.03.1995 № 33-ФЗ «Об особо охраняемых природных территориях» и законом Иркутской области от 19.06.2008 № 27-оз «Об особо охраняемых природных территориях и иных особо охраняемых территориях в иркутской области».

На территории государственного природного заповедника запрещается любая деятельность, противоречащая задачам государственного природного заповедника и режиму особой охраны его территории, установленному в положении о данном

государственном природном заповеднике. На территориях государственных природных заповедников запрещается интродукция живых организмов в целях их акклиматизации.

В целях установления режима национального парка осуществляется зонирование его территории. Уменьшение площади заповедной зоны и площади особо охраняемой зоны не допускается.

На территориях национальных парков запрещается любая деятельность, которая может нанести ущерб природным комплексам и объектам растительного и животного мира, культурно-историческим объектам и которая противоречит целям и задачам национального парка, в том числе:

- разведка и разработка полезных ископаемых;
- деятельность, влекущая за собой нарушение почвенного покрова и геологических обнажений;
- деятельность, влекущая за собой изменения гидрологического режима;
- предоставление на территориях национальных парков земельных участков для ведения садоводства и огородничества, строительства гаражей для собственных нужд или индивидуального жилищного строительства;
- строительство магистральных дорог, трубопроводов, линий электропередачи и других коммуникаций, а также строительство и эксплуатация хозяйственных и жилых объектов, за исключением объектов, размещение которых предусмотрено Федеральным законом от 14.03.1995 № 33-ФЗ, объектов, связанных с функционированием национальных парков и с обеспечением функционирования расположенных в их границах населенных пунктов;
- заготовка древесины (за исключением заготовки гражданами древесины для собственных нужд), заготовка живицы, промысловая охота, промышленное рыболовство и прибрежное рыболовство, заготовка пригодных для употребления в пищу лесных ресурсов (пищевых лесных ресурсов), других недревесных лесных ресурсов (за исключением заготовки гражданами таких ресурсов для собственных нужд), деятельность, влекущая за собой нарушение условий обитания объектов растительного и животного мира, сбор биологических коллекций, интродукция живых организмов в целях их акклиматизации;
- движение и стоянка механизированных транспортных средств, не связанные с функционированием национальных парков, прогон домашних животных вне дорог и водных путей общего пользования и вне специально предусмотренных для этого мест, сплав древесины по водотокам и водоемам;
- организация массовых спортивных и зрелищных мероприятий, организация туристских стоянок, мест отдыха и разведение костров за пределами специально предусмотренных для этого мест;
- вывоз предметов, имеющих историко-культурную ценность;
- строительство объектов спорта, являющихся объектами капитального строительства, а также связанных с ними объектов инженерной и транспортной инфраструктур;
- размещение скотомогильников (биотермических ям), создание объектов размещения отходов производства и потребления.

На территориях природных парков запрещается деятельность, влекущая за собой изменение исторически сложившегося природного ландшафта, снижение или уничтожение экологических, эстетических и рекреационных качеств природных парков, нарушение режима содержания памятников истории и культуры.

На территориях государственных природных заказников постоянно или временно запрещается или ограничивается любая деятельность, если она противоречит целям создания государственных природных заказников или причиняет вред природным комплексам и их компонентам.

На территориях, на которых находятся памятники природы, и в границах их охранных зон запрещается всякая деятельность, влекущая за собой нарушение сохранности памятников природы.

На территориях дендрологических парков и ботанических садов запрещается всякая деятельность, не связанная с выполнением их задач и влекущая за собой нарушение сохранности флористических объектов.

Региональные заказники и памятники природы образуются на землях лесного фонда и иных категорий без изъятия земель у собственников и перевода земель в категорию особо охраняемых природных территорий с установлением зон с особыми условиями использования территории. Региональные природные парки будут образовываться с изъятием земель у собственников и переводом земель в категорию особо охраняемых природных территорий.

8.3. Санитарно-защитные зоны

В целях обеспечения безопасности населения и в соответствии с Федеральным законом «О санитарно-эпидемиологическом благополучии населения» от 30.03.1999 № 52-ФЗ вокруг объектов и производств, являющихся источниками воздействия на среду обитания и здоровье человека, устанавливается специальная территория с особым режимом использования (санитарно-защитная зона (далее – СЗЗ), размер которой обеспечивает уменьшение воздействия загрязнения на атмосферный воздух (химического, биологического, физического) до значений, установленных гигиеническими нормативами, а для предприятий I и II класса опасности – как до значений, установленных гигиеническими нормативами, так и до величин приемлемого риска для здоровья населения. По своему функциональному назначению санитарно-защитная зона является защитным барьером, обеспечивающим уровень безопасности населения при эксплуатации объекта в штатном режиме.

Параметры санитарно-защитных зон установлены СанПиН 2.2.1/2.1.1.1200-03 «Санитарно-защитные зоны и санитарная классификация предприятий, сооружений и иных объектов»[7].

Режим территории санитарно-защитной зоны

В санитарно-защитной зоне не допускается размещать: жилую застройку, включая отдельные жилые дома, ландшафтно-рекреационные зоны, зоны отдыха, территории курортов, санаториев и домов отдыха, территорий садоводческих товариществ и коттеджной застройки, коллективных или индивидуальных дачных и садово-огородных участков, а также других территорий с нормируемыми показателями качества среды обитания; спортивные сооружения, детские площадки, образовательные и детские учреждения, лечебно-профилактические и оздоровительные учреждения общего пользования.

В санитарно-защитной зоне и на территории объектов других отраслей промышленности не допускается размещать объекты по производству лекарственных веществ, лекарственных средств и (или) лекарственных форм, склады сырья и полупродуктов для фармацевтических предприятий; объекты пищевых отраслей промышленности, оптовые склады продовольственного сырья и пищевых продуктов, комплексы водопроводных сооружений для подготовки и хранения питьевой воды, которые могут повлиять на качество продукции.

Допускается размещать в границах санитарно-защитной зоны промышленного объекта или производства здания и сооружения для обслуживания работников указанного объекта и для обеспечения деятельности промышленного объекта (производства): нежилые помещения для дежурного аварийного персонала, помещения для пребывания работающих

[7] Документ утрачивает силу с 01 января 2025 года в связи с изданием Постановления Главного государственного санитарного врача Российской Федерации от 28.01.2021 №3, утвердившего новые требования.

по вахтовому методу (не более двух недель), здания управления, конструкторские бюро, здания административного назначения, научно-исследовательские лаборатории, поликлиники, спортивно-оздоровительные сооружения закрытого типа, бани, прачечные, объекты торговли и общественного питания, мотели, гостиницы, гаражи, площадки и сооружения для хранения общественного и индивидуального транспорта, пожарные депо, местные и транзитные коммуникации, ЛЭП, электроподстанции, нефте- и газопроводы, артезианские скважины для технического водоснабжения, водоохлаждающие сооружения для подготовки технической воды, канализационные насосные станции, сооружения оборотного водоснабжения, автозаправочные станции, станции технического обслуживания автомобилей.

В санитарно-защитной зоне объектов пищевых отраслей промышленности, оптовых складов продовольственного сырья и пищевой продукции, производства лекарственных веществ, лекарственных средств и (или) лекарственных форм, складов сырья и полупродуктов для фармацевтических предприятий, допускается размещение новых профильных, однотипных объектов, при исключении взаимного негативного воздействия на продукцию, среду обитания и здоровье человека.

Автомагистраль, расположенная в санитарно-защитной зоне промышленного объекта и производства или прилегающая к санитарно-защитной зоне, не входит в ее размер, а выбросы автомагистрали учитываются в фоновом загрязнении при обосновании размера санитарно-защитной зоны.

Санитарно-защитная зона или какая-либо ее часть не может рассматриваться как резервная территория объекта и использоваться для расширения промышленной или жилой территории без соответствующей обоснованной корректировки границ санитарно-защитной зоны.

На территории Иркутской области находится большое количество производств высокого класса опасности, санитарно-защитные зоны занимают значительную площадь. Следует отметить, что во многих промышленных городах промышленные объекты находятся в черте населенного пункта (например, г. Черемхово, г. Нижнеудинск, г. Усть-Илимск и др.), таким образом, в санитарно-защитную зону попадает селитебная территория. Значительные территории отведены под уже нефункционирующие производства и коммунально-складские объекты, что требует рекультивации данных территорий и изменения размеров санитарно-защитных зон.

8.4. Зоны охраны объектов культурного наследия

Ограничения приведены в пп. 10 «Зоны охраны объектов культурного наследия (несколько сотен объектов)» п. 13.1.6 Тома 2 Части 2.

8.5. Водоохранные зоны

Водоохранными зонами являются территории, которые примыкают к береговой линии (границам водного объекта) морей, рек, ручьев, каналов, озер, водохранилищ и на которых устанавливается специальный режим осуществления хозяйственной и иной деятельности в целях предотвращения загрязнения, засорения, заиления указанных водных объектов и истощения их вод, а также сохранения среды обитания водных биологических ресурсов и других объектов животного и растительного мира.

В границах водоохранных зон устанавливаются *прибрежные защитные полосы*, на территориях которых вводятся дополнительные ограничения хозяйственной и иной деятельности.

Параметры водоохранных зон и прибрежных защитных полос определены в Водном кодексе РФ от 03.06.2006 № 74-ФЗ (ред. от 01.05.2022).

В границах водоохранных зон запрещается:

– использование сточных вод в целях регулирования плодородия почв;

– размещение кладбищ, скотомогильников, объектов размещения отходов производства и потребления, химических, взрывчатых, токсичных, отравляющих и

ядовитых веществ, пунктов захоронения радиоактивных отходов;

– осуществление авиационных мер по борьбе с вредными организмами;

– движение и стоянка транспортных средств (кроме специальных транспортных средств), за исключением их движения по дорогам и стоянки на дорогах и в специально оборудованных местах, имеющих твердое покрытие;

– строительство и реконструкция автозаправочных станций, складов горюче-смазочных материалов (за исключением случаев, если автозаправочные станции, склады горюче-смазочных материалов размещены на территориях портов, инфраструктуры внутренних водных путей, в том числе баз (сооружений) для стоянки маломерных судов, объектов органов федеральной службы безопасности), станций технического обслуживания, используемых для технического осмотра и ремонта транспортных средств, осуществление мойки транспортных средств;

– хранение пестицидов и агрохимикатов (за исключением хранения агрохимикатов в специализированных хранилищах на территориях морских портов за пределами границ прибрежных защитных полос), применение пестицидов и агрохимикатов;

– сброс сточных, в том числе дренажных, вод;

– разведка и добыча общераспространенных полезных ископаемых (за исключением случаев, если разведка и добыча общераспространенных полезных ископаемых осуществляются пользователями недр, осуществляющими разведку и добычу иных видов полезных ископаемых, в границах предоставленных им в соответствии с законодательством Российской Федерации о недрах горных отводов и (или) геологических отводов на основании утвержденного технического проекта в соответствии со статьей 19.1 Закона Российской Федерации от 21.02.1992 № 2395-1 «О недрах»).

В границах прибрежных защитных полос, кроме того, запрещается:

- распашка земель;
- размещение отвалов размываемых грунтов;
- выпас сельскохозяйственных животных и организация для них летних лагерей, ванн.

Необходимо установление водоохранных зон и прибрежных защитных полос для рек Иркутской области, соблюдение водоохранного законодательства при освоении прибрежных территорий.

8.6. Зоны санитарной охраны источников питьевого водоснабжения

Критерии установления зон санитарной охраны источников питьевого водоснабжения и условия использования их территории определены в СанПиН 2.1.4.1110-02 «Зоны санитарной охраны источников водоснабжения и водопроводов питьевого назначения».

В границах первого пояса санитарной охраны запрещаются:

1. все виды строительства, не имеющие непосредственного отношения к эксплуатации, реконструкции и расширению водопроводных сооружений, в том числе прокладка трубопроводов различного назначения, размещение жилых и хозяйственно-бытовых зданий, проживание людей, применение ядохимикатов и удобрений;

2. спуск любых сточных вод, в том числе сточных вод водного транспорта, а также купание, стирка белья, водопой скота и другие виды водопользования, оказывающие влияние на качество воды.

В границах второго пояса санитарной охраны запрещаются:

1. размещение складов горюче-смазочных материалов, ядохимикатов и минеральных удобрений, накопителей промстоков, шламохранилищ и других объектов, обусловливающих опасность химического загрязнения поверхностных и подземных вод;

2. размещение кладбищ, скотомогильников, полей ассенизации, полей фильтрации, навозохранилищ, силосных траншей, животноводческих и птицеводческих предприятий и других объектов, обусловливающих опасность микробного загрязнения

подземных вод;

3. применение удобрений и ядохимикатов;

4. рубка леса главного пользования и реконструкции;

5. сброс промышленных, сельскохозяйственных, городских и ливневых сточных вод, содержание в которых химических веществ и микроорганизмов превышает установленные санитарными правилами гигиенические нормативы качества воды.

Необходимо установление зон санитарной охраны для всех источников питьевого водоснабжения в населенных пунктах Иркутской области.

8.7. Защитные леса и особо защитные участки лесов

К защитным лесам относятся леса, которые подлежат освоению в целях сохранения средообразующих, водоохранных, защитных, санитарно-гигиенических, оздоровительных и иных полезных функций лесов с одновременным использованием лесов при условии, если это использование совместимо с целевым назначением защитных лесов и выполняемыми ими полезными функциями.

С учетом особенностей правового режима защитных лесов определяются следующие категории указанных лесов:

1) леса, расположенные на особо охраняемых природных территориях;

2) леса, расположенные в водоохранных зонах;

3) леса, выполняющие функции защиты природных и иных объектов:

а) леса, расположенные в первом и втором поясах зон санитарной охраны источников питьевого и хозяйственно-бытового водоснабжения;

б) защитные полосы лесов, расположенные вдоль железнодорожных путей общего пользования, федеральных автомобильных дорог общего пользования, автомобильных дорог общего пользования, находящихся в собственности субъектов Российской Федерации;

в) зеленые зоны;

г) лесопарковые зоны;

д) городские леса;

е) леса, расположенные в первой, второй и третьей зонах округов санитарной (горно-санитарной) охраны лечебно-оздоровительных местностей и курортов;

4) ценные леса:

а) государственные защитные лесные полосы;

б) противоэрозионные леса;

в) леса, расположенные в пустынных, полупустынных, лесостепных, лесотундровых зонах, степях, горах;

г) леса, имеющие научное или историческое значение;

д) орехово-промысловые зоны;

е) лесные плодовые насаждения;

ж) ленточные боры;

з) запретные полосы лесов, расположенные вдоль водных объектов;

и) нерестоохранные полосы лесов.

5) Особо защитные участки лесов

Правовой режим лесов, расположенных на особо охраняемых природных территориях

1. К лесам, расположенным на особо охраняемых природных территориях, относятся леса, расположенные на территориях государственных природных заповедников, национальных парков, природных парков, памятников природы, государственных природных заказников и иных установленных федеральными законами особо охраняемых природных территориях.

2. В лесах, расположенных на территориях государственных природных заповедников, запрещается проведение рубок лесных насаждений на лесных участках, на

которых исключается любое вмешательство человека в природные процессы. На иных участках, если это не противоречит правовому режиму особой охраны территорий государственных природных заповедников, допускается проведение выборочных рубок лесных насаждений в целях обеспечения функционирования государственных природных заповедников и жизнедеятельности проживающих в их пределах граждан.

3. В лесах, расположенных на территориях национальных парков, природных парков и государственных природных заказников, запрещается проведение сплошных рубок лесных насаждений, если иное не предусмотрено правовым режимом зон, установленных в границах этих особо охраняемых природных территорий.

4. В лесах, расположенных на особо охраняемых природных территориях, запрещается использование токсичных химических препаратов для охраны и защиты лесов, в том числе в научных целях.

5. Особенности использования, охраны, защиты, воспроизводства лесов, расположенных на особо охраняемых природных территориях, устанавливаются уполномоченным федеральным органом исполнительной власти.

Правовой режим лесов, расположенных в водоохранных зонах

1. В лесах, расположенных в водоохранных зонах, запрещаются:

1) проведение сплошных рубок лесных насаждений, (выборочные рубки и сплошные рубки деревьев, кустарников, лиан допускаются в случаях, если строительство, реконструкция, эксплуатация объектов, не связанных с созданием лесной инфраструктуры, для целей, предусмотренных пунктами: 1-4 части 1 ст. 21 Лесного кодекса РФ, не запрещены или не ограничены в соответствии с законодательством Российской Федерации)

2) использование токсичных химических препаратов для охраны и защиты лесов, в том числе в научных целях;

3) ведение сельского хозяйства, за исключением сенокошения и пчеловодства;

4) создание и эксплуатация лесных плантаций;

5) размещение объектов капитального строительства, за исключением линейных объектов, гидротехнических сооружений и объектов, связанных с выполнением работ по геологическому изучению и разработкой месторождений углеводородного сырья.

2. Особенности использования, охраны, защиты, воспроизводства лесов, расположенных в водоохранных зонах, устанавливаются уполномоченным федеральным органом исполнительной власти.

Правовой режим лесов, выполняющих функции защиты природных и иных объектов

1. В лесах, выполняющих функции защиты природных и иных объектов, запрещается проведение сплошных рубок лесных насаждений, кроме исключительных случаев.

2. Выборочные рубки лесных насаждений в лесах, выполняющих функции защиты природных и иных объектов, проводятся в порядке, установленном уполномоченным федеральным органом исполнительной власти.

3. В лесопарковых зонах запрещаются:

1) использование токсичных химических препаратов для охраны и защиты лесов, в том числе в научных целях;

2) осуществление видов деятельности в сфере охотничьего хозяйства;

3) ведение сельского хозяйства;

4) разработка месторождений полезных ископаемых;

5) размещение объектов капитального строительства, за исключением гидротехнических сооружений.

4. В целях охраны лесопарковых зон допускается возведение ограждений на их территориях.

5. В зеленых зонах запрещаются:

1) использование токсичных химических препаратов для охраны и защиты лесов, в

том числе в научных целях;

2) осуществление видов деятельности в сфере охотничьего хозяйства;

3) разработка месторождений полезных ископаемых;

4) ведение сельского хозяйства, за исключением сенокошения и пчеловодства, а также возведение изгородей в целях сенокошения и пчеловодства;

5) размещение объектов капитального строительства, за исключением гидротехнических сооружений, линий связи, линий электропередачи, подземных трубопроводов.

6. В городских лесах запрещаются следующие виды деятельности:

1) использование токсичных химических препаратов для охраны и защиты лесов, в том числе в научных целях;

2) осуществление видов деятельности в сфере охотничьего хозяйства;

3) ведение сельского хозяйства;

4) разработка месторождений полезных ископаемых;

5) размещение объектов капитального строительства, за исключением гидротехнических сооружений.

7. Изменение границ лесопарковых зон, зеленых зон и городских лесов, которое может привести к уменьшению их площади, не допускается.

8. Функциональные зоны в лесопарковых зонах, площадь и границы лесопарковых зон, зеленых зон определяются в порядке, установленном Правительством Российской Федерации.

9. Особенности использования, охраны, защиты, воспроизводства лесов, выполняющих функции защиты природных и иных объектов, устанавливаются уполномоченным федеральным органом исполнительной власти.

Правовой режим ценных лесов

1. В ценных лесах запрещается проведение сплошных рубок лесных насаждений, кроме исключительных случаев.

2. В ценных лесах запрещается размещение объектов капитального строительства, за исключением линейных объектов и гидротехнических сооружений.

3. В запретных полосах лесов, расположенных вдоль водных объектов, запрещается размещение объектов капитального строительства, за исключением линейных объектов, гидротехнических сооружений и объектов, связанных с выполнением работ по геологическому изучению и разработкой месторождений углеводородного сырья.

4. Особенности использования, охраны, защиты, воспроизводства ценных лесов устанавливаются уполномоченным федеральным органом исполнительной власти.

Правовой режим особо защитных участков лесов

1. Особо защитные участки лесов выделяются в защитных лесах, эксплуатационных лесах, резервных лесах.

2. На заповедных лесных участках запрещается:

а) проведение рубок лесных насаждений;

б) использование токсичных химических препаратов для охраны и защиты лесов, в том числе в научных целях;

в) ведение сельского хозяйства;

г) разработка месторождений полезных ископаемых;

д) размещение объектов капитального строительства.

3. На особо защитных участках лесов, за исключением

а) проведение рубок лесных насаждений;

б) использование токсичных химических препаратов для охраны и защиты лесов, в том числе в научных целях;

в) ведение сельского хозяйства;

г) разработка месторождений полезных ископаемых;

д) размещение объектов капитального строительства;

запрещаются:

а) проведение сплошных рубок лесных насаждений, кроме исключительных случаев;

б) ведение сельского хозяйства, за исключением сенокошения и пчеловодства;

в) размещение объектов капитального строительства, за исключением линейных объектов и гидротехнических сооружений.

4. На особо защитных участках лесов проведение выборочных рубок допускается только в целях вырубки погибших и поврежденных лесных насаждений.

5. Особенности использования, охраны, защиты, воспроизводства лесов, расположенных на особо защитных участках лесов, устанавливаются уполномоченным федеральным органом исполнительной власти.

8.8. Приаэродромная территория

Для каждого аэродрома устанавливается приаэродромная территория. Границы приаэродромной территории определяются по внешней границе проекции полос воздушных подходов на земную или водную поверхность, а вне полос воздушных подходов – окружностью радиусом 30 км от контрольной точки аэродрома. Приаэродромная территория является зоной с особыми условиями использования территорий.

Проектирование, строительство и развитие городских и сельских поселений, а также строительство и реконструкция промышленных, сельскохозяйственных и иных объектов в пределах приаэродромной территории должны проводиться с соблюдением требований безопасности полетов воздушных судов, с учетом возможных негативных воздействий оборудования аэродрома и полетов воздушных судов на здоровье граждан и деятельность юридических лиц и по согласованию с собственником аэродрома.

Приаэродромные территории установлены для аэропортов Иркутск, Братск, Усть-Илимск, Ербогачен, Киренск, Усть-Кут, Мама, Бодайбо, Казачинское, Нижнеудинск, Тулун. Ведутся работы по установлению зон приаэродромные территории аэропорта Иркутск-2 (Восточный).

8.8.1. Запретные зоны

Для обеспечения функционирования военных объектов Вооруженных Сил Российской Федерации, других войск, воинских формирований и органов, выполняющих задачи в области обороны страны, устанавливаются запретные и иные зоны с особыми условиями использования территорий. Зоны устанавливаются в соответствии с «Положением об установлении запретных и иных зон с особыми условиями использования земель для обеспечения функционирования военных объектов Вооруженных Сил Российской Федерации, других войск, воинских формирований и органов, выполняющих задачи в области обороны страны», утвержденного постановлением Правительства Российской Федерации от 05.05.2014 № 405 «Об установлении запретных и иных зон с особыми условиями использования земель для обеспечения функционирования военных объектов Вооруженных Сил Российской Федерации, других войск, воинских формирований и органов, выполняющих задачи в области обороны страны» (ред. от 27.07.2017).

Целями установления запретных зон являются:

– обеспечение обороны страны, защиты населения и бесперебойного функционирования военных объектов;

– безопасность эксплуатации военных объектов и хранения вооружения, военной техники, ракет и боеприпасов, а также иного имущества военного назначения;

– недопущение разрушающего и иного воздействия на военные объекты, в том числе вследствие возникновения чрезвычайных ситуаций природного и техногенного характера или совершении террористического акта;

– защита населения при функционировании военных объектов и возникновении чрезвычайных ситуаций на них.

8.9. Зоны распространения полезных ископаемых

Информация об условиях застройки площадей залегания полезных ископаемых отображена в Законе Российской Федерации «О недрах» от 21.02.1992 № 2395-1, разд. III, ст. 25.

Информация об охране участков недр, представляющих особую научную или культурную ценность, отображена в Законе Российской Федерации «О недрах» от 21.02.1992 № 2395-1, разд. III, ст. 33.

8.10. Зоны затопления и подтопления

Порядок установления, изменения и прекращения существования зон затопления, подтопления устанавливается Положением о зонах затопления, подтопления, утвержденным постановлением Правительства Российской Федерации от 18.04.2014 № 360 (ред. от 07.09.2019) «О зонах затопления, подтопления»

В соответствии с этим постановлением зоны затопления определяются в отношении:

а) территорий, которые прилегают к незарегулированным водотокам, затапливаемых при половодьях и паводках однопроцентной обеспеченности (повторяемость один раз в 100 лет) с учетом фактически затапливаемых территорий за предыдущие 100 лет наблюдений;

б) территорий, прилегающих к устьевым участкам водотоков, затапливаемых в результате нагонных явлений расчетной обеспеченности;

в) территорий, прилегающих к естественным водоемам, затапливаемых при уровнях воды однопроцентной обеспеченности;

г) территорий, прилегающих к водохранилищам, затапливаемых при уровнях воды, соответствующих форсированному подпорному уровню воды водохранилища;

д) территорий, прилегающих к зарегулированным водотокам в нижних бьефах гидроузлов, затапливаемых при пропуске гидроузлами паводков расчетной обеспеченности.

Таблица 8.10 Перечень населенных пунктов, границы зон затопления которых поставлены на кадастровый учет

№ п/п	Наименование населенного пункта	Пострадавшие в паводок 2019 года	Дата внесения сведений в ЕГРН	Административный район
1.	п. Кутулик	нет	15.04.2022	Аларский р-н
2.	з. Якимовка	нет	23.10.2019	Ангарский городской округ
3.	д. Чебогоры	нет	23.10.2019	Ангарский городской округ
4.	с. Одинск	нет	23.10.2019	Ангарский городской округ
5.	г. Ангарск (р. Китой)	нет	38:00 – 6.738	Ангарский городской округ
6.	с. Савватеевка	нет	18.04.2022	Ангарский городской округ
7.	п. Стеклянка	нет	18.04.2022	Ангарский городской округ
8.	з. Ивановка	нет	13.01.2022	Ангарский городской округ
9.	г. Иркутск (р. Ушаковка, р. Иркут)	нет	06.04.2021	г. Иркутск
10.	г. Иркутск (р. Кая, р. Сарафановка)	нет	22.12.2021	г. Иркутск
11.	д. Воробьева	нет	26.04.2021	Жигаловский р-н
12.	р.п. Жигалово	нет	07.05.2021	Жигаловский р-н
13.	с. Знаменка	нет	26.04.2021	Жигаловский р-н
14.	с. Коношаново	нет	29.04.2021	Жигаловский р-н
15.	с. Лукиново	нет	14.09.2021	Жигаловский р-н
16.	с. Петрово	нет	29.04.2021	Жигаловский р-н
17.	д. Пономарева	нет	29.04.2021	Жигаловский р-н

№ п/п	Наименование населенного пункта	Пострадавшие в паводок 2019 года	Дата внесения сведений в ЕГРН	Административный район
18.	с. Рудовка	нет	29.04.2021	Жигаловский р-н
19.	с. Тутура	нет	05.05.2021	Жигаловский р-н
20.	с. Чикан	нет	05.05.2021	Жигаловский р-н
21.	с. Усть – Илга	нет	05.05.2021	Жигаловский р-н
22.	д. Якимовка	нет	05.05.2021	Жигаловский р-н
23.	д. Грехова	нет	07.05.2021	Жигаловский р-н
24.	д. Головновка	нет	14.09.2021	Жигаловский р-н
25.	д. Грузновка	нет	07.05.2021	Жигаловский р-н
26.	д. Нижняя Слобода	нет	07.05.2021	Жигаловский р-н
27.	с. Качень	нет	12.05.2021	Жигаловский р-н
28.	д. Бачай	нет	12.05.2021	Жигаловский р-н
29.	с. Тимошино	нет	12.05.2021	Жигаловский р-н
30.	д. Головское	нет	14.09.2021	Жигаловский р-н
31.	д. Тагна	да	23.09.2020	Заларинский р-н
32.	с. Хор – Тагна	да	23.09.2020	Заларинский р-н
33.	д. Романова	нет	15.04.2022	Заларинский р-н
34.	д. Заблагар	нет	15.04.2022	Заларинский р-н
35.	уч.Таежный	нет	15.04.2022	Заларинский р-н
36.	р.п. Залари	нет	15.04.2022	Заларинский р-н
37.	уч. Правый Сарам	нет	15.04.2022	Заларинский р-н
38.	г. Зима	да	01.10.2020	Зиминский р-н
39.	с. Кимильтей	да	06.10.2020	Зиминский р-н
40.	с. Покровка	да	11.03.2021	Зиминский р-н
41.	с. Новолетники	да	01.10.2020	Зиминский р-н
42.	п. Осиповский	да	01.10.2020	Зиминский р-н
43.	д. Норы	да	11.03.2021	Зиминский р-н
44.	с. Баргадай	да	04.03.2021	Зиминский р-н
45.	с. Перевоз	нет	28.09.2021	Зиминский р-н
46.	с. Самара	да	06.10.2020	Зиминский р-н
47.	с. Зулумай	да	13.05.2020	Зиминский р-н
48.	б – п Ока 2 – я	да	21.08.2020	Зиминский р-н
49.	с. Верхний Щельбей	да	07.05.2020	Зиминский р-н
50.	д. Игнай	да	16.02.2021	Зиминский р-н
51.	с. Басалаевка	да	07.05.2020	Зиминский р-н
52.	д. Новоникольск	да	02.03.2021	Зиминский р-н
53.	д. Верхняя Зима	да	16.02.2021	Зиминский р-н
54.	г. Зима (п. Остров Братская Протока)	да	07.05.2020	Зиминский р-н
55.	д. Нижний Хазан	да	01.10.2020	Зиминский р-н
56.	з. Полковникова	да	01.10.2020	Зиминский р-н
57.	с. Смоленщина	нет	25.03.2021	Иркутский р-н
58.	с. Максимовщина	нет	29.03.2021	Иркутский р-н
59.	р.п. Большая Речка	нет	15.04.2021	Иркутский р-н
60.	д. Позднякова	нет	23.04.2021	Иркутский р-н
61.	д. Куда	нет	17.03.2021	Иркутский р-н

№ п/п	Наименование населенного пункта	Пострадавшие в паводок 2019 года	Дата внесения сведений в ЕГРН	Административный район
62.	с. Урик	нет	17.03.2021	Иркутский р-н
63.	с. Хомутово	нет	16.03.2021	Иркутский р-н
64.	р.п. Листвянка	нет	16.12.2021	Иркутский р-н
65.	п. Никола	нет	16.12.2021	Иркутский р-н
66.	с. Малое Голоустное	нет	16.12.2021	Иркутский р-н
67.	п. Большое Голоустное	нет	16.12.2021	Иркутский р-н
68.	п. Нижний Кочергат	нет	16.12.2021	Иркутский р-н
69.	д. Ревякина	нет	16.12.2021	Иркутский р-н
70.	д. Карлук	нет	19.01.2022	Иркутский р-н
71.	с. Оёк	нет	16.12.2021	Иркутский р-н
72.	д. Коты	нет	16.12.2021	Иркутский р-н
73.	п. Горячий Ключ	нет	16.12.2021	Иркутский р-н
74.	п. Добролет	нет	16.12.2021	Иркутский р-н
75.	с. Верхнемартыново	нет	14.09.2021	Казачинско–Ленский р-н
76.	с. Ермаки	нет	13.09.2021	Казачинско–Ленский р-н
77.	с. Казачинское	нет	14.09.2021	Казачинско–Ленский р-н
78.	с. Кутима	нет	14.09.2021	Казачинско–Ленский р-н
79.	д. Нижнемартыново	нет	13.09.2021	Казачинско–Ленский р-н
80.	р.п. Улькан	нет	14.09.2021	Казачинско–Ленский р-н
81.	д. Юхта	нет	14.09.2021	Казачинско–Ленский р-н
82.	с. Карам	нет	14.09.2021	Казачинско–Ленский р-н
83.	д. Карнаухова	нет	14.09.2021	Казачинско–Ленский р-н
84.	с. Новоселово	нет	14.09.2021	Казачинско–Ленский р-н
85.	д. Конец Луг	нет	14.09.2021	Казачинско–Ленский р-н
86.	д. Седанкина	нет	13.09.2021	Казачинско–Ленский р-н
87.	с. Ерема	нет	13.09.2021	Катангский р-н
88.	с. Бур	нет	13.05.2021	Катангский р-н
89.	с. Ика	нет	13.05.2021	Катангский р-н
90.	с. Непа	нет	13.05.2021	Катангский р-н
91.	с. Токма	нет	13.05.2021	Катангский р-н
92.	с. Подволошино	нет	13.05.2021	Катангский р-н
93.	с. Преображенка	нет	13.05.2021	Катангский р-н
94.	с. Бирюлька	нет	24.06.2021	Качугский р-н
95.	с. Верхоленск	нет	14.05.2021	Качугский р-н
96.	д. Зуева	нет	14.05.2021	Качугский р-н
97.	д. Малая Тарель	нет	14.05.2021	Качугский р-н
98.	д. Подкаменка	нет	14.05.2021	Качугский р-н
99.	д. Ремизова	нет	07.06.2021	Качугский р-н
100.	д. Тюменцева	нет	14.05.2021	Качугский р-н
101.	д. Тимирязева	нет	19.05.2021	Качугский р-н
102.	р.п. Качуг	нет	19.05.2021	Качугский р-н
103.	д. Кукуй	нет	19.05.2021	Качугский р-н
104.	с. Белоусово	нет	19.05.2021	Качугский р-н
105.	д. Полоскова	нет	19.05.2021	Качугский р-н

№ п/п	Наименование населенного пункта	Пострадавшие в паводок 2019 года	Дата внесения сведений в ЕГРН	Административный район
106.	с. Залог	нет	19.05.2021	Качугский р-н
107.	д. Щапова	нет	19.05.2021	Качугский р-н
108.	с. Алымовка	нет	25.05.2021	Киренский р-н
109.	г. Киренск	нет	25.05.2021	Киренский р-н
110.	с. Макарово	нет	25.05.2021	Киренский р-н
111.	с. Петропавловск	нет	15.12.2020	Киренский р-н
112.	с. Змеиново	нет	25.05.2021	Киренский р-н
113.	с. Сполошино	нет	14.09.2021	Киренский р-н
114.	р.п. Алексеевск	нет	14.09.2021	Киренский р-н
115.	с. Банщиково	нет	14.09.2021	Киренский р-н
116.	с. Чечуйск	нет	14.09.2021	Киренский р-н
117.	с. Коршуново	нет	14.09.2021	Киренский р-н
118.	д. Сидорова	нет	14.09.2021	Киренский р-н
119.	с. Уян	нет	28.09.2021	Куйтунский р-н
120.	с. Усть – Када	да	11.03.2021	Куйтунский р-н
121.	с. Барлук	да	31.07.2020	Куйтунский р-н
122.	с. Карымск	да	06.10.2020	Куйтунский р-н
123.	п. Октябрьский	да	06.10.2020	Куйтунский р-н
124.	п. Игнино	да	01.10.2020	Куйтунский р-н
125.	с. Андрюшино	нет	18.04.2022	Куйтунский р-н
126.	п. Семигорск	нет	13.09.2021	Нижнеилимский р-н
127.	р.п. Видим	нет	13.09.2021	Нижнеилимский р-н
128.	п. Каймоновский	нет	13.09.2021	Нижнеилимский р-н
129.	г. Нижнеудинск	да	20.08.2019	Нижнеудинский р-н
130.	р.п. Шумский	нет	22.03.2022	Нижнеудинский р-н
131.	с. Порог	да	02.06.2020	Нижнеудинский р-н
132.	п. Вознесенский	да	02.06.2020	Нижнеудинский р-н
133.	д. Шум	нет	22.03.2022	Нижнеудинский р-н
134.	д. Укар	да	03.06.2020	Нижнеудинский р-н
135.	д. Привольное	да	03.06.2020	Нижнеудинский р-н
136.	д. Ук – Бадарановка	да	03.06.2020	Нижнеудинский р-н
137.	п. Кирей – Муксут	да	02.06.2020	Нижнеудинский р-н
138.	д. Орик	да	19.05.2020	Нижнеудинский р-н
139.	д. Зенцова	да	02.06.2020	Нижнеудинский р-н
140.	с. Солонцы	да	03.06.2020	Нижнеудинский р-н
141.	д. Рубахина	да	03.06.2020	Нижнеудинский р-н
142.	п. Костино	да	02.06.2020	Нижнеудинский р-н
143.	д. Казачья Бадарановка	да	15.12.2020	Нижнеудинский р-н
144.	д. Кушун	да	28.08.2020	Нижнеудинский р-н
145.	с. Верхняя Гутара	да	28.08.2020	Нижнеудинский р-н
146.	р.п. Атагай	да	28.08.2020	Нижнеудинский р-н
147.	г. Алзамай	нет	18.04.2020	Нижнеудинский р-н
148.	уч. Пушкинский	да	03.06.2020	Нижнеудинский р-н
149.	с. Шара-Тогот	нет	20.12.2021	Ольхонский р-н

№ п/п	Наименование населенного пункта	Пострадавшие в паводок 2019 года	Дата внесения сведений в ЕГРН	Административный район
150.	д. Харанцы	нет	20.12.2021	Ольхонский р-н
151.	д. Тонта	нет	20.12.2021	Ольхонский р-н
152.	д. Куреть	нет	20.12.2021	Ольхонский р-н
153.	д. Косая Степь	нет	20.12.2021	Ольхонский р-н
154.	с. Еланцы	нет	20.12.2021	Ольхонский р-н
155.	п. Бугульдейка	нет	20.12.2021	Ольхонский р-н
156.	д. Алагуй	нет	20.12.2021	Ольхонский р-н
157.	г. Байкальск	да	29.09.2020	Слюдянский р-н
158.	п. Солзан	да	29.10.2020	Слюдянский р-н
159.	п. Утулик	да	29.10.2020	Слюдянский р-н
160.	г. Слюдянка	нет	22.12.2021	Слюдянский р-н
161.	п. Новоснежная	нет	22.12.2021	Слюдянский р-н
162.	д. Быстрая	нет	22.12.2021	Слюдянский р-н
163.	с. Тибельти	нет	21.12.2021	Слюдянский р-н
164.	п. Мангутай	нет	22.12.2021	Слюдянский р-н
165.	р.п. Култук	нет	22.12.2021	Слюдянский р-н
166.	с. Бирюса	да	25.05.2021	Тайшетский р-н
167.	с. Бузыканово	да	25.05.2021	Тайшетский р-н
168.	с. Джогино	да	25.05.2021	Тайшетский р-н
169.	п. Сереброво	да	25.05.2021	Тайшетский р-н
170.	с. Соляная	да	25.05.2021	Тайшетский р-н
171.	р.п. Шиткино	да	25.05.2021	Тайшетский р-н
172.	с. Шелехово	да	25.05.2021	Тайшетский р-н
173.	с. Заречное	да	17.06.2021	Тайшетский р-н
174.	д. Тремина	да	17.06.2021	Тайшетский р-н
175.	с. Нижняя Заимка	да	25.05.2021	Тайшетский р-н
176.	с. Рождественка	да	24.06.2021	Тайшетский р-н
177.	г. Бирюсинск (Нахаловка)	да	24.06.2021	Тайшетский р-н
178.	д. Старошелехова	да	24.06.2021	Тайшетский р-н
179.	г. Бирюсинск (Сполох)	да	17.06.2021	Тайшетский р-н
180.	д. Коновалова	да	17.06.2021	Тайшетский р-н
181.	д. Покровка	нет	24.06.2021	Тайшетский р-н
182.	п. Венгерка	да	15.05.2020	Тайшетский р-н
183.	с. Старый Акульшет	да	20.01.2021	Тайшетский р-н
184.	с. Талая	да	03.06.2020	Тайшетский р-н
185.	д. Троицк	да	09.03.2021	Тайшетский р-н
186.	с. Борисово	да	08.09.2020	Тайшетский р-н
187.	п. Пея	нет	08.09.2020	Тайшетский р-н
188.	с. Мирный	да	08.09.2020	Тайшетский р-н
189.	с. Шелаево	нет	10.12.2020	Тайшетский р-н
190.	п. Полинчет	нет	17.03.2021	Тайшетский р-н
191.	с. Кондратьево	да	19.04.2021	Тайшетский р-н
192.	г. Тулун	да	03.08.2019	Тулунский р-н
193.	п. Аршан	да	29.05.2020	Тулунский р-н

№ п/п	Наименование населенного пункта	Пострадавшие в паводок 2019 года	Дата внесения сведений в ЕГРН	Административный район
194.	д. Евдокимова	да	29.05.2020	Тулунский р-н
195.	с. Бурхун	да	29.05.2020	Тулунский р-н
196.	с. Икей	да	29.05.2020	Тулунский р-н
197.	д. Казакова	да	29.05.2020	Тулунский р-н
198.	д. Красный Октябрь	да	29.09.2020	Тулунский р-н
199.	д. Владимировка	да	29.05.2020	Тулунский р-н
200.	с. Гадалей	да	29.05.2020	Тулунский р-н
201.	д. Одон	да	01.06.2020	Тулунский р-н
202.	д. Харантей	да	01.06.2020	Тулунский р-н
203.	д. Альбин	да	29.05.2020	Тулунский р-н
204.	д. Паберега	да	04.06.2020	Тулунский р-н
205.	с. Уйгат	да	09.10.2020	Тулунский р-н
206.	д. Кривуша	да	04.06.2020	Тулунский р-н
207.	уч. Красноозерский	да	29.05.2020	Тулунский р-н
208.	п. Евдокимовский	да	29.05.2020	Тулунский р-н
209.	п. Иннокентьевский	да	29.05.2020	Тулунский р-н
210.	д. Нижний Манут	да	01.06.2020	Тулунский р-н
211.	п. Октябрьский 1-й	да	29.05.2020	Тулунский р-н
212.	д. Заусаево	да	31.08.2020	Тулунский р-н
213.	д. Малый Утайчик	да	19.04.2021	Тулунский р-н
214.	п. Ермаки	да	31.08.2020	Тулунский р-н
215.	с. Бадар	да	31.08.2020	Тулунский р-н
216.	п. Октябрьский 2-й	да	31.08.2020	Тулунский р-н
217.	п. Утай	да	31.08.2020	Тулунский р-н
218.	р.п. Мишелевка	нет	23.10.2019	Усольский р-н
219.	с. Биликтуй	нет	23.10.2019	Усольский р-н
220.	п. Октябрьский	нет	23.10.2019	Усольский р-н
221.	п. Тальяны	да	06.10.2020	Усольский р-н
222.	д. Борисова	нет	23.10.2019	Усольский р-н
223.	с. Мальта	да	22.10.2019	Усольский р-н
224.	р.п. Тайтурка	да	23.10.2019	Усольский р-н
225.	п. Раздолье	да	16.10.2019	Усольский р-н
226.	п. Манинск	нет	23.10.2019	Усольский р-н
227.	п. Белогорск	нет	23.10.2019	Усольский р-н
228.	с. Сосновка	да	06.10.2020	Усольский р-н
229.	п. Большая Черемшанка	нет	21.04.2022	Усольский р-н
230.	р.п. Тельма (р. Тельминка)	нет	21.04.2022	Усольский р-н
231.	п. Ходарей	нет	21.04.2022	Усольский р-н
232.	с. Холмушино	нет	21.04.2022	Усольский р-н
233.	д. Большежилкина	нет	21.04.2022	Усольский р-н
234.	п. Верхнемарково	нет	26.05.2021	Усть-Кутский р-н
235.	р.п. Звездный	нет	26.05.2021	Усть-Кутский р-н
236.	с. Орлинга	нет	26.05.2021	Усть-Кутский р-н
237.	с. Подымахино	нет	26.05.2021	Усть-Кутский р-н

№ п/п	Наименование населенного пункта	Пострадавшие в паводок 2019 года	Дата внесения сведений в ЕГРН	Административный район
238.	г. Усть-Кут	нет	29.05.2021	Усть-Кутский р-н
239.	п. Казарки	нет	14.09.2021	Усть-Кутский р-н
240.	п. Ручей	нет	14.09.2021	Усть-Кутский р-н
241.	с. Каймоново	нет	13.09.2021	Усть-Кутский р-н
242.	п. Новостройка	да	06.02.2020	Черемховский р-н
243.	п. Чернушка 1 – я	нет	06.02.2020	Черемховский р-н
244.	с. Узкий Луг	нет	23.10.2019	Черемховский р-н
245.	с. Бельск	да	23.10.2019	Черемховский р-н
246.	д. Русская Аларь	нет	06.02.2020	Черемховский р-н
247.	п. Городок	нет	06.02.2020	Черемховский р-н
248.	д. Средняя	нет	06.02.2020	Черемховский р-н
249.	д. Тюмень	да	06.02.2020	Черемховский р-н
250.	д. Гымыль	да	06.02.2020	Черемховский р-н
251.	д. Лохова	да	06.02.2020	Черемховский р-н
252.	п. Мото – Бодары	да	23.09.2020	Черемховский р-н
253.	с. Тунгуска	да	23.09.2020	Черемховский р-н
254.	п. Большебельск	нет	21.04.2022	Черемховский р-н
255.	с. Голуметь	нет	21.04.2022	Черемховский р-н
256.	з. Гусева	нет	21.04.2022	Черемховский р-н
257.	с. Инга	нет	21.04.2022	Черемховский р-н
258.	з. Невидимова	нет	21.04.2022	Черемховский р-н
259.	с. Нижняя Иреть	нет	21.04.2022	Черемховский р-н
260.	с. Онот	нет	21.04.2022	Черемховский р-н
261.	п. Паточный	нет	21.04.2022	Черемховский р-н
262.	с. Тальники	нет	21.04.2022	Черемховский р-н
263.	п. Сплавная	нет	28.04.2022	Черемховский р-н
264.	д. Тунгусы	нет	21.04.2022	Черемховский р-н
265.	п. Ургантуй	нет	21.04.2022	Черемховский р-н
266.	п. Чернушка 2 – я	нет	21.04.2022	Черемховский р-н
267.	з. Шестакова	нет	21.04.2022	Черемховский р-н
268.	п. Юлинск	нет	21.04.2022	Черемховский р-н
269.	д. Тахтамай	да	24.06.2021	Чунский р-н
270.	с. Бунбуй	да	24.06.2021	Чунский р-н
271.	с. Выдрино	нет	31.05.2021	Чунский р-н
272.	р.п. Октябрьский	да	17.09.2019	Чунский р-н
273.	п. Приудинск	да	14.09.2021	Чунский р-н
274.	с. Балтурино	да	19.05.2020	Чунский р-н
275.	д. Новобалтурина	да	19.05.2020	Чунский р-н
276.	п. Пионерский	да	19.05.2020	Чунский р-н
277.	р.п. Лесогорск	да	19.05.2020	Чунский р-н
278.	п. Бидога	да	09.10.2020	Чунский р-н
279.	с. Баянда	да	09.10.2020	Чунский р-н
280.	п. Веселый	да	19.05.2020	Чунский р-н
281.	п. Хоняки	да	19.05.2020	Чунский р-н
282.	с. Баер	да	19.05.2020	Чунский р-н

№ п/п	Наименование населенного пункта	Пострадавшие в паводок 2019 года	Дата внесения сведений в ЕГРН	Административный район
283.	д. Паренда	да	19.05.2020	Чунский р-н
284.	д. Новочунка	да	19.05.2020	Чунский р-н
285.	д. Неванка	да	10.09.2020	Чунский р-н
286.	д. Ганькина	да	10.09.2020	Чунский р-н
287.	д. Окраина	да	06.10.2020	Чунский р-н
288.	г. Шелехов	да	12.12.2020	Шелеховский р-н
289.	д. Олха	да	22.11.2020	Шелеховский р-н
290.	с. Баклаши	нет	06.02.2020	Шелеховский р-н
291.	п. Подкаменная	да	22.10.2020	Шелеховский р-н
292.	п. Большой Луг	да	22.11.2020	Шелеховский р-н
293.	с. Введенщина	нет	06.02.2020	Шелеховский р-н
294.	с. Моты	да	29.10.2020	Шелеховский р-н
295.	п. Пионерск	нет	16.12.2021	Шелеховский р-н
296.	с. Шаманка	нет	16.12.2021	Шелеховский р-н
297.	п. Рассоха	нет	16.12.2021	Шелеховский р-н

Зоны подтопления устанавливаются в отношении территорий, прилегающих к зонам затопления, указанным в пункте 1 постановления Правительства РФ от 18.04.2014 № 360 (ред. от 07.09.2019) «О зонах затопления, подтопления», повышение уровня грунтовых вод которых обусловливается подпором грунтовых вод уровнями высоких вод водных объектов. В границах зон подтопления устанавливаются:

а) территории сильного подтопления – при глубине залегания грунтовых вод менее 0,3 метра;

б) территории умеренного подтопления – при глубине залегания грунтовых вод от 0,3 – 0,7 до 1,2 – 2 метров от поверхности;

в) территории слабого подтопления – при глубине залегания грунтовых вод от 2 до 3 метров.Территории населенных пунктов, расположенных на прибрежных участках, должны быть защищены от затопления паводковыми водами, ветровым нагоном воды и подтопления грунтовыми водами подсыпкой (намывом) или обвалованием. Инженерная защита осваиваемых территорий должна предусматривать образование единой системы территориальных и локальных сооружений и мероприятий.

8.11. Параметры зон с особыми условиями использования территорий, требующие учета при размещении объектов капитального строительства

Нормативно-правовое обоснование, для установления каждого вида зон с особыми условиями использования территории по видам зон приведено в таблице 8.11-1.

Таблица 8.11-1. Зоны с особыми условиями использования территорий

Вид зоны	Нормативно-правовое обоснование
Охранные зоны электрических сетей	Постановление Правительства Российской Федерации от 24.02.2009 № 160 «О порядке установления охранных зон объектов электросетевого хозяйства и особых условий использования земельных участков, расположенных в границах таких зон»
Охранные зоны линий и сооружений связи и линий и сооружений радиофикации	Постановление Правительства Российской Федерации от 09.06.1995 № 578 «Об утверждении Правил охраны линий и сооружений связи Российской Федерации»

Охранные зоны объектов системы газоснабжения	Федеральный закон от 31.03.1999 № 69-ФЗ «О газоснабжении в Российской Федерации», СП 36.13330.2012 «Магистральные трубопроводы»
Охранные зоны гидрометеорологических станций	Постановление Правительства Российской Федерации от 17.03.2021 № 392 «Об утверждении Положения об охранной зоне стационарных пунктов наблюдений за состоянием окружающей среды, ее загрязнением, о признании утратившим силу постановления Правительства Российской Федерации от 27 августа 1999 г. № 972 и признании не действующим на территории Российской Федерации постановления Совета Министров СССР от 6 января 1983 г. № 19», РД 52.04.567-2003 «Положение о государственной наблюдательной сети» (ред. от 02.12.2008)
Охранные зоны геодезических пунктов	Постановление Правительства Российской Федерации от 21.08.2019 № 1080 «Об охранных зонах пунктов государственной геодезической сети, государственной нивелирной сети и государственной гравиметрической сети»
Охранные зоны (санитарные разрывы) железных дорог	Постановление Правительства Российской Федерации от 12.10.2006 г. №611 «О порядке установления и использования полос отвода и охранных зон железных дорог», СП 42.13330.2016 «Градостроительство. Планировка и застройка городских и сельских поселений. Актуализированная редакция СНиП 2.07.01-89*»
Охранные зоны автомобильных дорог	Федеральный закон от 08.11.2007 г. №257-ФЗ «Об автомобильных дорогах и о дорожной деятельности в Российской Федерации и о внесении изменений в отдельные законодательные акты Российской Федерации» (с изменениями и дополнениями), СП 42.13330.2016 «Градостроительство. Планировка и застройка городских и сельских поселений. Актуализированная редакция СНиП 2.07.01-89*»
Охранные зоны стационарных пунктов наблюдений за состоянием окружающей природной среды, ее загрязнением	Постановление Правительства Российской Федерации от 17.03.2021 года № 392 «Об утверждении Положения об охранной зоне стационарных пунктов наблюдений за состоянием окружающей среды, ее загрязнением, о признании утратившим силу постановления Правительства Российской Федерации от 27 августа 1999 г. № 972 и признании не действующим на территории Российской Федерации постановления Совета Министров СССР от 6 января 1983 г. № 19»
Охранные зоны магистральных трубопроводов	СП 36.13330.2012. «Магистральные трубопроводы. Актуализированная редакция СНиП 2.05.06-85*» (ред. от 05.02.2021)
Охранные зоны нефтепроводов	СП 36.13330.2012. «Магистральные трубопроводы. Актуализированная редакция СНиП 2.05.06-85*» (ред. от 05.02.2021)
Охранные зоны объектов государственной наблюдательной сети	РД 52.04.567-2003 «Положение о государственной наблюдательной сети» (ред. от 02.12.2008)
Охранные зоны воинских захоронений	Закон Российской Федерации от 14.01.1993 № 4292-1 «Об увековечении памяти погибших при защите Отечества»
Санитарно-защитные зоны объектов, имеющих стационарные источники выбросов вредных (загрязняющих) веществ в атмосферный воздух	Федеральный закон от 04.05.1999 № 96-ФЗ «Об охране атмосферного воздуха»

Санитарно-защитные зоны вокруг радиационных объектов I-III категорий	СП 2.6.1.2216-07 «Санитарно-защитные зоны наблюдения радиационных объектов. Условия эксплуатации и обоснование границ»
Санитарно-защитные зоны предприятий, сооружений и иных объектов I-V классов вредности	СанПиН 2.1.3684-21 «Санитарно-эпидемиологические требования к содержанию территорий городских и сельских поселений, к водным объектам, питьевой воде и питьевому водоснабжению населения, атмосферному воздуху, почвам, жилым помещениям, эксплуатации производственных, общественных помещений, организации и проведению санитарно-противоэпидемических (профилактических) мероприятий»
Шумовая зона	СанПиН 1.2.3685-21 «Гигиенические нормативы и требования к обеспечению безопасности и (или) безвредности для человека факторов среды обитания», СП 51.13330.2011. «Защита от шума. Актуализированная редакция СНиП 23-03-2003», ГОСТ 22283-2014 «Шум авиационный. Допустимые уровни шума на территории жилой застройки и методы его измерения»
Приаэродромная территория	Федеральный закон от 01.07.2017 № 135-ФЗ «О внесении изменений в отдельные законодательные акты Российской Федерации в части совершенствования порядка установления и использования приаэродромной территории и санитарно-защитной зоны», Постановление Правительства Российской Федерации от 11.03.2010 № 138 «Об утверждении Федеральных правил использования воздушного пространства Российской Федерации», СП 42.13330.2016 «Градостроительство. Планировка и застройка городских и сельских поселений. Актуализированная редакция СНиП 2.07.01-89*»
Запретные зоны	Постановление Правительства Российской Федерации от 05.05.2014 № 405 «Об установлении запретных и иных зон с особыми условиями использования земель для обеспечения функционирования военных объектов Вооруженных Сил Российской Федерации, других войск, воинских формирований и органов, выполняющих задачи в области обороны страны» (ред. от 27.07.2017)

Зоны ограничений воздушных линий электропередачи

В соответствии с Правилами установления охранных зон объектов электросетевого хозяйства и особых условий использования земельных участков, расположенных в границах таких зон, утвержденными постановлением Правительства Российской Федерации от 24.02.2009 № 160 «О порядке установления охранных зон объектов электросетевого хозяйства и особых условий использования земельных участков, расположенных в границах таких зон», устанавливаются охранные зоны:

вдоль линии электропередачи – в виде части поверхности участка земли и воздушного пространства (на высоту, соответствующую высоте опор воздушных линий электропередачи), ограниченной параллельными вертикальными плоскостями, отстоящими по обе стороны линии электропередачи от крайних проводов при неотклоненном их положении, на расстоянии:

– 2 метров – для линий до 1 кВ с самонесущими или изолированными проводами, проложенных по стенам зданий, конструкциям и др., охранная зона определяется в соответствии с установленными нормативными правовыми актами минимальными допустимыми расстояниями от таких линий;

– 5 метров – для линий электропередачи 1-20 кВ с самонесущими или изолированными проводами, размещенных в границах населенных пунктов;

– 10 метров – для линий электропередачи 1-20 кВ;

– 15 метров – для линий электропередачи 35 кВ;

– 20 метров – для линий электропередачи 110 кВ;
– 25 метров – для линий электропередачи 150, 220 кВ;
– 30 метров – для линий электропередачи 330 кВ, +/- 400 кВ и 500 кВ;
– 40 метров – для линий электропередачи 750 кВ;
– 55 метров – для линий электропередачи 1150 кВ;

при строительстве подземных кабельных линий – вдоль линий электропередачи в виде части поверхности участка земли, расположенного под ней участка недр (на глубину, соответствующую глубине прокладки кабельных линий электропередачи), ограниченного параллельными вертикальными плоскостями, отстоящими по обе стороны линии электропередачи от крайних кабелей на расстоянии 1 метра (при прохождении кабельных линий напряжением до 1 кВ в городах под тротуарами – на 0,6 метра в сторону зданий и сооружений и на 1 метр в сторону проезжей части улицы);

при строительстве подводных кабельных линий – вдоль подводных кабельных линий электропередачи в виде водного пространства от водной поверхности до дна, ограниченного вертикальными плоскостями, отстоящими по обе стороны линии от крайних кабелей на расстоянии 100 метров;

вдоль переходов воздушных линий электропередачи через водоемы (реки, каналы, озера и другие водные объекты) – в виде воздушного пространства над водной поверхностью водоемов (на высоту, соответствующую высоте опор воздушных линий электропередачи), ограниченного вертикальными плоскостями, отстоящими по обе стороны линии электропередачи от крайних проводов при неотклоненном их положении, для судоходных водоемов – на расстоянии 100 метров, для несудоходных водоемов – на расстоянии, предусмотренном для установления охранных зон вдоль воздушных линий электропередачи;

вокруг подстанций – в виде части поверхности участка земли и воздушного пространства (на высоту, соответствующую высоте наивысшей точки подстанции), ограниченной вертикальными плоскостями, отстоящими от всех сторон ограждения подстанции по периметру, на расстоянии, указанном в абзаце третьем настоящего раздела, применительно к высшему классу напряжения подстанции.

В целях защиты населения от воздействия электрического поля, создаваемого воздушными линиями электропередачи, в соответствии с санитарно-эпидемиологическими правилами и нормативами устанавливаются санитарные разрывы, которыми является территория вдоль трассы высоковольтной линии с напряжением электрического поля, превышающем 1 кВ/м.

Для проектируемых линий электропередачи, а также для зданий и сооружений допускается принимать границы санитарных разрывов вдоль трассы линий электропередачи с горизонтальным расположением проводов и без средств снижения напряженности электрического поля по обе стороны от нее на следующих расстояниях от проекции на землю крайних фазных проводов в направлении, перпендикулярном линии электропередачи:

– 20 метров – для линий электропередачи напряжением 330 кВ;
– 30 метров – для линий электропередачи напряжением 500 кВ;
– 40 метров – для линий электропередачи напряжением 750 кВ;
– 55 метров – для линий электропередачи напряжением 1150 кВ.

При вводе объекта в эксплуатацию и в процессе эксплуатации санитарный разрыв должен быть скорректирован по результатам инструментальных измерений.

Зоны ограничений электростанций и подстанций

Положения Правил установления охранных зон объектов по производству электрической энергии и особых условий использования земельных участков, расположенных в границах таких зон, утвержденных постановлением Правительства

Российской Федерации от 18.11.2013 № 1033 «О порядке установления охранных зон объектов по производству электрической энергии и особых условий использования земельных участков, расположенных в границах таких зон», распространяются на энергетические установки, предназначенные для производства электрической энергии или электрической и тепловой энергии, состоящие из сооружений, оборудования для преобразования различных видов энергии в электрическую энергию или электрическую и тепловую энергию и распределительных устройств, мощность которых составляет 500 кВт и более.

В соответствии с указанными Правилами охранная зона устанавливается вдоль границы земельного участка, предоставленного для размещения объекта по производству электрической энергии, в виде части поверхности участка земли, ограниченной линией, параллельной границе земельного участка, предоставленного для размещения объекта по производству электрической энергии:

– на расстоянии 50 метров от указанной границы – для объектов высокой категории опасности;

– на расстоянии 30 метров от указанной границы – для объектов средней категории опасности;

– на расстоянии 10 метров от указанной границы – для объектов низкой категории опасности и объектов, категория опасности которых не определена в установленном законодательством Российской Федерации порядке.

Кроме того, охранная зона устанавливается вдоль подземных линейных гидротехнических сооружений (напорных деривационных туннелей и др.) в виде части поверхности участка земли, ограниченной параллельными вертикальными плоскостями, отстоящими на 30 метров от внешнего края указанного гидротехнического сооружения по обе его стороны на глубину, соответствующую глубине прокладки подземного линейного гидротехнического сооружения.

В санитарно-эпидемиологических правилах и нормативах утверждены требования к установлению границ санитарно-защитных зон для теплоэлектростанций, производящих электрическую и тепловую энергию при сжигании минерального топлива.

К классу I отнесены тепловые электростанции эквивалентной электрической мощностью 600 МВт и выше, использующие в качестве топлива уголь и мазут, для которых санитарно-защитная зона составляет 1000 метров.

К классу II отнесены тепловые электростанции эквивалентной электрической мощностью 600 МВт и выше, работающие на газовом и газомазутном топливе, а также тепловые электроцентрали и районные котельные тепловой мощностью 200 Гкал и выше, работающие на угольном и мазутном топливе, для которых установлена санитарно-защитная зона 500 метров.

К классу III отнесены тепловые электроцентрали и районные котельные тепловой мощностью 200 Гкал и выше, работающие на газовом и газомазутном топливе (резервное), и золоотвалы тепловых электростанций, для которых санитарно-защитная зона составляет 300 метров.

Для электроподстанций размер санитарно-защитной зоны устанавливается в зависимости от типа (открытые, закрытые) и мощности на основании расчетов физического воздействия на атмосферный воздух, а также результатов натурных измерений.

Зоны ограничений атомных электростанций и объектов хранения, захоронения и переработки радиоактивных отходов

Порядок установления санитарно-защитных зон, зон наблюдения, зон планирования защитных мероприятий, зон планирования мероприятий по обязательной эвакуации населения объектов использования атомной энергии определяются федеральными

законами «Об использовании атомной энергии», «О радиационной безопасности населения», «О санитарно-эпидемиологическом благополучии населения», «Об охране окружающей среды», принимаемыми в соответствии с ними федеральными нормами и правилами в области использования атомной энергии и иными нормативными правовыми актами.

В санитарно-защитной зоне запрещается размещение жилых и общественных зданий, детских учреждений, а также не относящихся к функционированию ядерной установки, радиационного источника или пункта хранения лечебно-оздоровительных учреждений, объектов общественного питания, промышленных объектов, подсобных и других сооружений и объектов, не предусмотренных утвержденным проектом санитарно-защитной зоны.

Использование для хозяйственных целей существующих объектов и сооружений, расположенных в санитарно-защитной зоне, при изменении профиля их использования допускается по представлению эксплуатирующей организации с разрешения органов государственного регулирования безопасности.

Необходимость установления зоны наблюдения, ее размеры и границы определяются в проекте на основании характеристик безопасности объектов использования атомной энергии и согласовываются с органами государственного санитарно-эпидемиологического надзора.

В зоне наблюдения органами государственного санитарно-эпидемиологического надзора могут вводиться ограничения на хозяйственную деятельность в соответствии с законодательством Российской Федерации.

Для некоторых объектов использования атомной энергии в соответствии с характеристиками безопасности этих объектов санитарно-защитная зона и зона наблюдения могут быть ограничены пределами территории объекта, здания, помещения.

Водопользователи, использующие водные объекты для обеспечения технологических нужд атомной энергетики, обязаны соблюдать температурный режим водных объектов в соответствии с ч. 1 ст. 62 Водного кодекса Российской Федерации.

Зоны ограничений гидроэлектростанций, гидроаккумулирующих электростанций и иных электростанций на основе возобновляемых источников энергии

В соответствии со ст. 62 Водного кодекса Российской Федерации использование водных объектов для целей производства электрической энергии гидроэнергетическими объектами осуществляется с учетом интересов других водопользователей, а также с соблюдением требований к использованию и охране водных объектов, требований к сохранению водных биологических ресурсов и других объектов животного и растительного мира, требований о предотвращении негативного воздействия вод и ликвидации его последствий.

Для обеспечения безопасного и безаварийного функционирования, безопасной эксплуатации гидроэнергетических объектов в акваториях водных объектов, на участках береговой полосы (в том числе участках примыкания к гидроэнергетическим объектам), участках поймы устанавливаются охранные зоны с особыми условиями водопользования и использования участков береговой полосы (в том числе участков примыкания к гидроэнергетическим объектам). Правительство Российской Федерации определяет порядок установления охранных зон для указанных объектов, особые условия водопользования и использования участков береговой полосы (в том числе участков примыкания к гидроэнергетическим объектам) в их границах.

В соответствии с Правилами установления охранных зон для гидроэнергетических объектов, утвержденными постановлением Правительства Российской Федерации от 06.09.2012 № 884 «Об установлении охранных зон для гидроэнергетических объектов», охранные зоны устанавливаются для обеспечения безопасного и безаварийного

функционирования и безопасной эксплуатации гидроэнергетических объектов, включающих в том числе плотины, здания гидроэлектростанции, водосбросные, водоспускные и водовыпускные сооружения, судоходные шлюзы и судоподъемники, а также иные гидротехнические сооружения в составе гидроузлов.

Охранные зоны устанавливаются вдоль плотины гидроэнергетического объекта на водном пространстве от водной поверхности до дна между береговыми линиями при нормальном подпорном уровне воды в верхнем бьефе и среднемноголетнем уровне вод в период, когда воды не покрыты льдом, – в нижнем бьефе, ограниченном параллельными плоскостями, отстоящими по обе стороны от оси водоподпорного сооружения на расстоянии:

– 500 метров в верхнем и нижнем бьефе гидроузла – для объектов высокой категории опасности;

– 350 метров в верхнем и нижнем бьефе гидроузла – для объектов средней категории опасности;

– 200 метров в верхнем и нижнем бьефе гидроузла – для объектов низкой категории опасности.

Охранные зоны устанавливаются также вдоль береговой линии водного объекта в верхнем и нижнем бьефе гидроузла в виде земельной полосы на пойме шириной 20 метров, если ч. 6 ст.6 Водного кодекса Российской Федерации не установлены иные размеры береговой полосы, протяженность которой равна расстояниям от оси водоподпорного сооружения, устанавливаемым в соответствии с п. 1 Правил установления охранных зон для гидроэнергетических объектов, утвержденных постановлением Правительства Российской Федерации от 06.09.2012 № 884 «Об установлении охранных зон для гидроэнергетических объектов».

Использование водных объектов (водопользование) в охранных зонах подлежит обязательному согласованию с оператором гидроэнергетического объекта.

В соответствии со ст.40 Федерального закона от 10.01.2002 № 7-ФЗ «Об охране окружающей среды» при размещении, проектировании, строительстве, реконструкции, вводе в эксплуатацию и эксплуатации гидроэлектростанций должны учитываться реальные потребности в электрической энергии соответствующих регионов, а также особенности рельефов местностей.

При этом при размещении гидрогенерирующих объектов должны предусматриваться меры по сохранению водных объектов, водосборных площадей, водных биологических ресурсов, земель, почв, лесов и иной растительности, биологического разнообразия, обеспечиваться устойчивое функционирование естественных экологических систем, сохранение природных ландшафтов, особо охраняемых природных территорий и памятников природы, а также приниматься меры по своевременной утилизации древесины и плодородного слоя почв при расчистке и затоплении ложа водохранилищ и иные необходимые меры по недопущению негативных изменений природной среды, сохранению водного режима, обеспечивающего наиболее благоприятные условия для воспроизводства водных биологических ресурсов.

Зоны ограничений магистральных трубопроводов

Охранные зоны магистральных нефтепроводов, магистральных нефтепродуктопроводов, магистральных конденсатопроводов и магистральных газопроводов проектируются в соответствии с правилами охраны магистральных трубопроводов. Охранные зоны магистральных трубопроводов устанавливаются:

– вдоль трасс трубопроводов, транспортирующих нефть, природный газ, нефтепродукты, нефтяной и искусственный углеводородные газы, – в виде участка земли, ограниченного условными линиями, проходящими в 25 метрах от оси трубопровода с каждой стороны;

– вдоль трасс трубопроводов, транспортирующих сжиженные углеводородные газы, нестабильные бензин и конденсат, – в виде участка земли, ограниченного условными линиями, проходящими в 100 метрах от оси трубопровода с каждой стороны;

– вдоль трасс многониточных трубопроводов – в виде участка земли, ограниченного условными линиями, проходящими на указанных выше расстояниях от осей крайних трубопроводов;

– вдоль подводных переходов – в виде участка водного пространства от водной поверхности до дна, заключенного между параллельными плоскостями, отстоящими от осей крайних ниток переходов на 100 метров с каждой стороны;

– вокруг емкостей для хранения и разгазирования конденсата, земляных амбаров для аварийного выпуска продукции – в виде участка земли, ограниченного замкнутой линией, отстоящей от границ территорий указанных объектов на 50 метров во все стороны;

– вокруг технологических установок подготовки продукции к транспорту, головных и промежуточных перекачивающих и наливных насосных станций, резервуарных парков, компрессорных и газораспределительных станций, узлов измерения продукции, наливных и сливных эстакад, станций подземного хранения газа, пунктов подогрева нефти, нефтепродуктов – в виде участка земли, ограниченного замкнутой линией, отстоящей от границ территорий указанных объектов на 100 метров во все стороны.

Для магистральных трубопроводов в соответствии с требованиями санитарного законодательства (СанПиН 2.2.1/2.1.1.1200-03[8] в редакции изменений № 1-4) также создаются санитарные разрывы (санитарные полосы отчуждения), которые определяются минимальными расстояниями от магистральных трубопроводов до смежных зданий, строений и сооружений.

Рекомендуемые минимальные расстояния от магистральных нефтепроводов до городов, поселков и отдельных малоэтажных жилищ устанавливаются:

– при диаметре до 300 мм – от 50 до 75 метров;

– при диаметре 300-600 мм – от 50 до 100 метров;

– при диаметре 600-1000 мм – от 75 до 150 метров;

– при диаметре 1000-1400 мм – от 100 до 200 метров.

Рекомендуемые минимальные расстояния от магистральных нефтепроводов до гидротехнических сооружений устанавливаются в размере 300 метров, а до водозаборов – в размере 3000 метров.

Рекомендуемые минимальные расстояния от магистральных нефтепроводов, предназначенных для транспортировки нефти с высокими коррозирующими свойствами, от продуктопроводов, транспортирующих высокотоксичные, раздражающие газы и жидкости, определяются на основе расчетов в каждом конкретном случае при обязательном увеличении размеров не менее чем в 3 раза.

Рекомендуемые минимальные расстояния от наземных магистральных газопроводов, не содержащих сероводород, до городов и других населенных пунктов, коллективных садов и дачных поселков, тепличных комбинатов, отдельных общественных зданий с массовым скоплением людей, отдельных малоэтажных зданий, сельскохозяйственных полей и пастбищ, а также до полевых станов устанавливаются:

для трубопроводов I класса:

– при диаметре до 300 мм – от 75 до 100 метров;

– при диаметре 300-600 мм – от 125 до 150 метров;

– при диаметре 600-800 мм – от 150 до 200 метров;

– при диаметре 800-1000 мм – от 200 до 250 метров;

– при диаметре 1000-1200 мм – от 250 до 300 метров;

---

[8] Документ утрачивает силу с 01 января 2025 года в связи с изданием Постановления Главного государственного санитарного врача Российской Федерации от 28.01.2021 №3, утвердившего новые требования.

– при диаметре более 1200 мм – от 300 до 350 метров;

для трубопроводов II класса:

– при диаметре до 300 мм – 75 метров;

– при диаметре свыше 300 мм – от 100 до 125 метров.

Рекомендуемые минимальные расстояния от наземных магистральных газопроводов, не содержащих сероводород, до магистральных оросительных каналов, рек, водоемов и водозаборных сооружений устанавливаются 25 метров.

Рекомендуемые минимальные расстояния от магистральных трубопроводов, предназначенных для транспортировки сжиженных углеводородных газов, до городов, населенных пунктов, дачных поселков и сельскохозяйственных угодий (санитарные полосы отчуждения) устанавливаются:

– при диаметре до 150 мм – от 100 до 150 метров;

– при диаметре 150-300 мм – от 175 до 250 метров;

– при диаметре 300-500 мм – от 350 до 500 метров;

– при диаметре 500-1000 мм – от 800 до 1000 метров.

Рекомендуемые минимальные расстояния при наземной прокладке магистральных трубопроводов, предназначенных для транспортировки сжиженных углеводородных газов, увеличиваются в 2 раза для I класса и в 1,5 раза – для II класса.

В районах Крайнего Севера при диаметре надземных газопроводов магистральных трубопроводов, предназначенных для транспортировки сжиженных углеводородных газов, свыше 1000 мм рекомендуемое минимальное расстояние устанавливается не менее 700 метров.

Рекомендуемые минимальные расстояния магистральных газопроводов, транспортирующих природный газ с высокими коррозирующими свойствами, определяются на основе расчетов в каждом конкретном случае, а также по опыту эксплуатации, но не менее 2 км.

Зоны ограничений зон сетей газораспределения, предназначенных для транспортировки природного газа под давлением свыше 1,2 МПа

Охранные зоны сетей газораспределения, предназначенных для транспортировки природного газа под давлением свыше 1,2 МПа, проектируются в соответствии с Правилами охраны газораспределительных сетей, утвержденными постановлением Правительства Российской Федерации от 20.11.2000 № 878 «Об утверждении Правил охраны газораспределительных сетей».

Для сетей газораспределения, предназначенных для транспортировки природного газа под давлением свыше 1,2 МПа, устанавливаются следующие охранные зоны:

– вдоль трасс наружных газопроводов – в виде территории, ограниченной условными линиями, проходящими на расстоянии 2 метров с каждой стороны газопровода;

– вдоль трасс подземных газопроводов из полиэтиленовых труб при использовании медного провода для обозначения трассы газопровода – в виде территории, ограниченной условными линиями, проходящими на расстоянии 3 метров от газопровода со стороны провода и 2 метров – с противоположной стороны;

– вдоль трасс наружных газопроводов на вечномерзлых грунтах независимо от материала труб – в виде территории, ограниченной условными линиями, проходящими на расстоянии 10 метров с каждой стороны газопровода;

– вокруг отдельно стоящих газорегуляторных пунктов – в виде территории, ограниченной замкнутой линией, проведенной на расстоянии 10 метров от границ этих объектов. Для газорегуляторных пунктов, пристроенных к зданиям, охранная зона не регламентируется;

– вдоль подводных переходов газопроводов через судоходные и сплавные реки, озера, водохранилища, каналы – в виде участка водного пространства от водной

поверхности до дна, заключенного между параллельными плоскостями, отстоящими на 100 метров с каждой стороны газопровода;

– вдоль трасс межпоселковых газопроводов, проходящих по лесам и древесно-кустарниковой растительности, – в виде просек шириной 6 метров (по 3 метра с каждой стороны газопровода). Для надземных участков газопроводов расстояние от деревьев до трубопровода должно быть не менее высоты деревьев в течение всего срока эксплуатации газопровода.

Зоны ограничений объектов автомобильного и железнодорожного транспорта

Для автомагистралей, линий железнодорожного транспорта, метрополитена, гаражей и автостоянок, а также вдоль стандартных маршрутов полета в зоне взлета и посадки воздушных судов, в соответствии со СанПиН 2.2.1/2.1.1.1200-03[9] (в редакции изменений №№ 1-4) устанавливается расстояние от источника химического, биологического и/или физического воздействия, уменьшающее эти воздействия до значений гигиенических нормативов (далее – санитарные разрывы). Величина разрыва устанавливается в каждом конкретном случае на основании расчетов рассеивания загрязнения атмосферного воздуха и физических факторов (шума, вибрации, электромагнитных полей и др.) с последующим проведением натурных исследований и измерений.

Автомобильные дороги общей сети I, II, III категорий, как правило, следует проектировать в обход поселений. Расстояния от бровки земляного полотна указанных дорог до застройки необходимо принимать в соответствии с требованиями СП 42.13330.2016 и СП 30-102-99, но не менее: до жилой застройки 100 м, до садоводческих товариществ 50 м; для дорог IV категории следует принимать соответственно 50 и 25 м. Для защиты застройки от шума и выхлопных газов автомобилей следует предусматривать вдоль дороги полосу зеленых насаждений шириной не менее 10 м.

С учетом СП 42.13330.2016 и СП 30-102-99 жилую застройку необходимо отделять от железных дорог санитарным разрывом шириной 100 м, считая от оси крайнего железнодорожного пути. При размещении железных дорог в выемке или при осуществлении специальных шумозащитных мероприятий, обеспечивающих требования СП 51.13330.2011. «Защита от шума. Актуализированная редакция СНиП 23-03-2003», ширина санитарного разрыва может быть уменьшена, но не более чем на 50 м. Расстояния от сортировочных станций до жилой застройки принимаются на основе расчета с учетом величины грузооборота, пожаровзрывоопасности перевозимых грузов, а также допустимых уровней шума и вибрации.

В санитарном разрыве, вне полосы отвода железной дороги, допускается размещать автомобильные дороги, гаражи, стоянки автомобилей, склады, учреждения коммунально-бытового назначения. Не менее 50 % площади санитарно-защитной зоны должно быть озеленено. Ширину санитарно-защитной зоны до границ садовых участков следует принимать не менее 50 м.

Зоны ограничений объектов воздушного транспорта

В окрестностях аэропортов (аэродромов) в соответствии с требованиями СанПиН 2.2.1/2.1.1.1200-03[10] устанавливаются санитарные разрывы вдоль стандартных маршрутов

---

[9] Документ утрачивает силу с 01 января 2025 года в связи с изданием Постановления Главного государственного санитарного врача Российской Федерации от 28.01.2021 №3, утвердившего новые требования.

[10] Документ утрачивает силу с 01 января 2025 года в связи с изданием Постановления Главного государственного санитарного врача Российской Федерации от 28.01.2021 №3, утвердившего новые требования.

полета в зоне взлета и посадки воздушных судов, а также санитарно-защитные зоны аэродромов.Санитарно-защитные зоны устанавливаются на основании расчетов и утвержденного проекта санитарно-защитной зоны аэропорта (аэродрома).

Санитарные разрывы вдоль стандартных маршрутов полета в зоне взлета и посадки воздушных судов устанавливаются на основании расчетов и натурных наблюдений (замеров) с учетом допустимых уровней авиационного шума (в составе утвержденного проекта) и в соответствии с требованиями СП 121.13330.2019, ГОСТ 22283.

Вертолетные площадки и вертодромы размещаются не ближе 2 км от селитебной территории в направлении взлета (посадки) с разрывом между боковой границей летного поля (посадочной площадки) и границей селитебной территории не менее 0,3 км.

Нормируемыми параметрами авиационного шума на местности являются:

– эквивалентный уровень звука $L_{Аэкв}$, дБА;

– максимальный уровень звука L_A, дБА.

Оба параметра – для дневного (7.00-23.00) и ночного (23.00-7.00) времени суток.

В зависимости от величин LAэкв и LA в районе аэродромов (аэропортов) устанавливаются 4 зоны, определяющие пригодность территории в окрестностях аэропорта к застройке из условий шума.

Таблица 8.11.-2. Допустимые уровни шума в зонах, пригодных к застройке из условий шума

Время суток	*1. Допустимые уровни шума в зонах, дБА*			
	А	Б	В	Г
День (7.00-23.00)	$L_{A\ экв}$<60 при L_A<80	61≤$L_{A\ экв}$ ≤65 81≤L_A≤85	61≤$L_{A\ экв}$ ≤65 81≤L_A≤85	$L_{A\ экв}$ >65 L_A>85
Ночь (23.00-7.00)	$L_{A\ экв}$ <50 при L_A≤70	51≤$L_{A\ экв}$ ≤55 71≤L_A≤.75	56≤.$L_{A\ экв}$ ≤60 76≤L_A≤80	$L_{A\ экв}$ >60 L_A>80

Таблица 8.11.-3. Условия, при которых разрешается строительство зданий в различных зонах

Назначение зданий	Строительство зданий в зонах:			
	«А»	«Б»	«В»	«Г»
Жилые дома, детские дошкольные учреждения, школы-интернаты	Разрешается	Разрешается с повышенной звукоизоляцией помещений, обеспечивающей снижение ΔL_A = 25 дБ(А)	ΔL_A = 30 дБ(А)	Запрещается
Поликлиники	Разрешается в части зоны с уровнями в дневное время: $\Delta L_A \leq$ 55 дБ(А) – без ограничения; ΔL_A = 56-60 дБ(А) – с повышенной звукоизоляцией, обеспечивающей ΔL_A = 25 дБ(А)	Разрешается с повышенной звукоизоляцией помещений, обеспечивающей ΔL_A = 30 дБ(А)		Запрещается
Школы и другие учебные учреждения	Разрешается	Разрешается с повышенной звукоизоляцией помещений, обеспечивающей ΔL_A = 25 дБ(А)		Запрещается
Гостиницы, общежития	Разрешается	Разрешается с повышенной звукоизоляцией помещений, обеспечивающей снижение шума ΔL_A = 20 дБ(А)	ΔL_A = 25 дБ(А)	Запрещается

Административные здания, проектные и научно-исследовательские организации	Разрешается	Разрешается	Разрешается	Разрешается при обеспечении необходимой звукоизоляции

Примечание. Зона «Г» является зоной, в которой уровень шума превышает допустимые значения, установленные ГОСТ 22283-88. То же самое – зона нормирования шумов – санитарный разрыв вдоль стандартных маршрутов взлета и посадки воздушных судов.

В районе аэродромов устанавливаются также границы приаэродромной территории на основании Федерального закона от 01.07.2017 № 135-ФЗ «О внесении изменений в отдельные законодательные акты Российской Федерации в части совершенствования порядка установления и использования приаэродромной территории и санитарно-защитной зоны».

Границы приаэродромной территории определяются решением уполномоченного Правительством Российской Федерации федерального органа исполнительной власти в целях обеспечения безопасности полетов воздушных судов, перспективного развития аэропортов (аэродромов) и исключения негативного воздействия оборудования аэродромов и полетов воздушных судов на здоровье человека и окружающую среду.

На приаэродромной территории могут устанавливаться семь подзон, в которых устанавливаются ограничения использования объектов недвижимости и осуществления хозяйственной деятельности:

1) первая подзона, в которой запрещается размещать объекты, не предназначенные для организации и обслуживания воздушного движения и воздушных перевозок, обеспечения взлета, посадки, руления и стоянки воздушных судов;

2) вторая подзона, в которой запрещается размещать объекты, не предназначенные для обслуживания пассажиров и обработки багажа, грузов и почты, обслуживания воздушных судов, хранения авиационного топлива и заправки воздушных судов, обеспечения энергоснабжения, а также объекты, не относящиеся к инфраструктуре аэропорта;

3) третья подзона, в которой запрещается размещать объекты, высота которых превышает ограничения, установленные уполномоченным Правительством Российской Федерации федеральным органом исполнительной власти при установлении соответствующей приаэродромной территории;

4) четвертая подзона, в которой запрещается размещать объекты, создающие помехи в работе наземных объектов средств и систем обслуживания воздушного движения, навигации, посадки и связи, предназначенных для организации воздушного движения и расположенных вне первой подзоны;

5) пятая подзона, в которой запрещается размещать опасные производственные объекты, функционирование которых может повлиять на безопасность полетов воздушных судов;

6) шестая подзона, в которой запрещается размещать объекты, способствующие привлечению и массовому скоплению птиц;

7) седьмая подзона, в которой ввиду превышения уровня шумового, электромагнитного воздействий, концентраций загрязняющих веществ в атмосферном воздухе запрещается размещать объекты, виды которых в зависимости от их функционального назначения определяются уполномоченным Правительством Российской Федерации федеральным органом исполнительной власти при установлении соответствующей приаэродромной территории с учетом требований законодательства в области обеспечения санитарно-эпидемиологического благополучия населения, если иное не установлено федеральными законами.

Седьмая подзона приаэродромной территории аэропорта Иркутск будет разделена на две части. Территория, непосредственно примыкающая к аэропорту, будет называться «сектор 7.2». Это сам аэропорт Иркутска, небольшая часть Иркутска и Иркутского района.

Там эквивалентный уровень шумовой нагрузки равен или превышает 55 дБА. На этой территории будет все также запрещено строительство социальных объектов и многоквартирных жилых домов.

Удаленная от аэропорта территория будет называться «сектор 7.1». В нем шумовая нагрузка ниже. Там допускается строительство или реконструкция жилья и социальных объектов при условии выполнения мероприятий по шумозащите.

Разделение седьмой приаэродромной подзоны на части разрешено Воздушным кодексом РФ. Корректировкой седьмой подзоны Иркутска занималась привлеченная экспертная организация. Ее специалисты выполнили акустические расчеты, построили расчетные контуры авиационного шума, провели инструментальные измерения и изучение (верификацию) внешней границы седьмой подзоны и зоны запрета строительства провели оценку рисков для здоровья населения.

Положительное заключение проекта об установлении приаэродромной территории выдали Роспотребнадзор и Северо-Западный научный центр гигиены и общественного здоровья, управление Роспотребнадзора по Иркутской области выдало положительное санитарно-эпидемиологическое заключение.

Зоны ограничений объектов водного транспорта

Санитарно-защитные зоны устанавливаются в соответствии с санитарной классификацией СанПиН 2.2.1/2.1.1.1200-03[11] (в редакции изменений 1-4) для портов и портопунктов – в зависимости от специализации и видов обрабатываемых грузов, речных причалов – 50 метров.

Зоны ограничений производственных и коммунальных объектов

В целях обеспечения безопасности населения и в соответствии с Федеральным законом «О санитарно-эпидемиологическом благополучии населения» от 30.03.1999 г. № 52-ФЗ и СанПиН 2.2.1/2.1.1.1200-03[12] (в редакции изменений 1-4) вокруг объектов и производств, являющихся источниками воздействия на среду обитания и здоровье человека, устанавливается специальная территория с особым режимом использования (санитарно-защитная зона), размер которой обеспечивает уменьшение воздействия загрязнения на атмосферный воздух (химического, биологического, физического) до значений, установленных гигиеническими нормативами, а для предприятий I и II класса опасности – как до значений, установленных гигиеническими нормативами, так и до величин приемлемого риска для здоровья населения. По своему функциональному назначению санитарно-защитная зона является защитным барьером, обеспечивающим уровень безопасности населения при эксплуатации объекта в штатном режиме.

Организации, промышленные объекты и производства, группы промышленных объектов и сооружения, являющиеся источниками воздействия на среду обитания и здоровье человека, необходимо отделять санитарно-защитными зонами от территории жилой застройки, ландшафтно-рекреационных зон, зон отдыха, территорий курортов, санаториев, домов отдыха, стационарных лечебно-профилактических учреждений, территорий садоводческих товариществ и коттеджной застройки, коллективных или индивидуальных дачных и садово-огородных участков.

Размеры санитарно-защитной зоны для проектируемых, реконструируемых и действующих промышленных объектов, и производств устанавливаются на основании расчетов рассеивания загрязнения атмосферного воздуха и физических воздействий на атмосферный воздух (шум, вибрация, электромагнитные поля (ЭМП) и др.) по

---

[11] Документ утрачивает силу с 01 января 2025 года в связи с изданием Постановления Главного государственного санитарного врача Российской Федерации от 28.01.2021 №3, утвердившего новые требования.

[12] Документ утрачивает силу с 01 января 2025 года в связи с изданием Постановления Главного государственного санитарного врача Российской Федерации от 28.01.2021 №3, утвердившего новые требования.

разработанным в установленном порядке методикам, с оценкой риска здоровью для промышленных объектов и производств I и II классов опасности (расчетная санитарно-защитная зона).

Ориентировочные размеры санитарно-защитных зон объектов определяются в соответствии с санитарной классификацией СанПиН 2.2.1/2.1.1.1200-03[13] (глава VII), предусматривающих пять классов:

I – размер санитарно-защитной зоны 1000 м и более;

II – размер санитарно-защитной зоны 500 м;

III – размер санитарно-защитной зоны 300 м;

IV – размер санитарно-защитной зоны 100 м;

V – размер санитарно-защитной зоны 50 м.

Зоны ограничений военных объектов

Границы установленных зон с особыми условиями использования территорий – запретных зон Нижнеудинского и Шелеховского лесничеств Министерства обороны Российской Федерации в материалах СТП учтены на основании писем Шелеховского лесничества МО РФ (филиала ФГКУ «УЛХиП» МО РФ) № 258-л от 28.06.2018, служебной записки заместителя министра лесного комплекса Иркутской области СЛ-91-1586/18 от 29.06.2018 и материалов Государственного кадастра недвижимости (раздел Зоны с особыми условиями использования территорий).

На территории запретной зоны запрещается размещение объектов капитального строительства производственного, социально-бытового и иного назначения, а также проведение ландшафтно-реабилитационных, рекреационных и иных работ, создающих угрозу безопасности военного объекта и сохранности находящегося на нем имущества.

В пределах запретной зоны не допускается устройство стрельбищ и тиров, стрельба из всех видов оружия, а также использование взрывных устройств и пиротехнических средств.

Использование расположенных в границах запретной зоны водных объектов и воздушного пространства над ней регулируется нормами водного и воздушного законодательства Российской Федерации.

В зависимости от местных условий и специфики военного объекта, для обеспечения функционирования которого устанавливается запретная зона, федеральным органом исполнительной власти (федеральным государственным органом), в ведении которого находится военный объект, могут устанавливаться по согласованию с федеральными органами исполнительной власти, осуществляющими проведение государственной политики и нормативно-правовое регулирование в соответствующих сферах деятельности, ограничения на транзитный проезд, заход судов, пролет самолетов, рыболовство, охоту и купание в водоемах.

Отчуждение объектов недвижимого имущества, расположенных на территории запретной зоны и создающих угрозу безопасности военного объекта и сохранности находящегося на нем имущества, осуществляется в установленном законодательством Российской Федерации порядке.

Зоны ограничений объектов государственной наблюдательной сети

Охранная зона устанавливается от границ стационарных пунктов наблюдений в соответствии с Постановлением Правительства Российской Федерации от 17.03.2021 № 392 «Об утверждении Положения об охранной зоне стационарных пунктов наблюдений за состоянием окружающей среды, ее загрязнением, о признании утратившим силу постановления Правительства Российской Федерации от 27 августа 1999 г. № 972 и

[13] Документ утрачивает силу с 01 января 2025 года в связи с изданием Постановления Главного государственного санитарного врача Российской Федерации от 28.01.2021 №3, утвердившего новые требования.

признании не действующим на территории Российской Федерации постановления Совета Министров СССР от 6 января 1983 г. № 19».

Охранная зона устанавливается в виде земельного участка, ограниченного на плане местности замкнутой линией, отстоящей от границ этих пунктов на расстоянии 100 метров во все стороны от места расположения приборов и оборудования стационарного пункта наблюдений – для стационарных пунктов наблюдений, на которых осуществляются гидрологические наблюдения и наблюдения за загрязнением атмосферного воздуха; 200 метров – для стационарных пунктов наблюдений в иных случаях (п. 14 «Положения об охранной зоне стационарных пунктов наблюдений за состоянием окружающей среды, ее загрязнением»).

В пределах охранной зоны устанавливаются ограничения хозяйственной деятельности, которая может отразиться на достоверности информации о состоянии окружающей природной среды, ее загрязнении (п. 6 «Положения о создании охранных зон стационарных пунктов наблюдений за состоянием окружающей природной среды, ее загрязнением»). На земельные участки, через которые осуществляется проход или проезд к стационарным пунктам наблюдений, входящим в государственную наблюдательную сеть, могут быть установлены сервитуты в порядке, определенном законодательством Российской Федерации.

Предоставление (изъятие) земельных участков и частей акваторий под охранные зоны стационарных пунктов наблюдений производится в соответствии с земельным, водным и лесным законодательством Российской Федерации на основании схем размещения указанных пунктов, утвержденных Федеральной службой по гидрометеорологии и мониторингу окружающей среды, и по согласованию с органами исполнительной власти субъектов Российской Федерации (п. 5 «Положения о создании охранных зон стационарных пунктов наблюдений за состоянием окружающей природной среды, ее загрязнением»).

Перечень земельных участков федерального значения, на которых расположены стационарные пункты государственной наблюдательной сети с указанием размеров их охранных зон приведен в приложении 1 к тому 2, часть 1 материалов по обоснованию проекта.

Зоны ограничений объектов застройки площадей залегания полезных ископаемых

В соответствии со ст. 25 Закона Российской Федерации от 21.02.1992 № 2395-1 «О недрах» проектирование и строительство населенных пунктов, промышленных комплексов и других хозяйственных объектов разрешаются только после получения в установленном порядке заключения Федерального агентства по недропользованию или его территориального органа об отсутствии полезных ископаемых в недрах под участком предстоящей застройки. Застройка площадей залегания полезных ископаемых, а также размещение в местах их залегания подземных сооружений допускается на основании разрешения Федерального агентства по недропользованию или его территориального органа. Порядок получения таких заключений и разрешений в отношении конкретных объектов заинтересованными лицами установлен Административным регламентом предоставления Федеральным агентством по недропользованию государственной услуги по выдаче заключений об отсутствии полезных ископаемых в недрах под участком предстоящей застройки и разрешений на застройку земельных участков, которые расположены за границами населенных пунктов и находятся на площадях залегания полезных ископаемых, а также на размещение за границами населенных пунктов в местах залегания полезных ископаемых подземных сооружений в пределах горного отвода, утвержденным приказом Федерального агентства по недропользованию от 22.04.2020 № 161 (ред. от 21.12.2020).

ГЛАВА III. СВЕДЕНИЯ О ДОКУМЕНТАХ ДОЛГОСРОЧНОГО ПЛАНИРОВАНИЯ ИРКУТСКОЙ ОБЛАСТИ

9. Сведения о программах социально-экономического развития Иркутской области, для реализации которых осуществляется создание объектов регионального значения

Внесение изменений в схему территориального планирования Иркутской области осуществляется с учетом действующих комплексных и отраслевых документов перспективного планирования и социально-экономического развития.

При этом учитываются следующие комплексные документы перспективного планирования Российской Федерации:

- Прогноз долгосрочного социально-экономического развития Российской Федерации на период до 2030 года;
- Стратегия пространственного развития Российской Федерации на период до 2025 года;
- Стратегия социально-экономического развития Дальнего Востока и Байкальского региона на период до 2025 года.

Среди отраслевых документов перспективного планирования Российской Федерации наибольшую значимость для развития Иркутской области представляют:

- Схема территориального планирования Российской Федерации в области федерального транспорта (железнодорожного, воздушного, морского, внутреннего водного транспорта) и автомобильных дорог федерального значения;
- Схема территориального планирования Российской Федерации в области федерального транспорта (в части трубопроводного транспорта);
- Схема территориального планирования Российской Федерации в области энергетики;
- Схема территориального планирования Российской Федерации в области высшего образования;
- Схема территориального планирования Российской Федерации в области здравоохранения;
- Энергетическая стратегия Российской Федерации на период до 2035 года;
- Стратегия развития лесного комплекса Российской Федерации до 2030 года;
- Стратегия развития химического и нефтехимического комплекса Российской Федерации на период до 2030 года;
- Концепция федеральной целевой программы «Развитие внутреннего и въездного туризма в Российской Федерации» (2019-2025 годы).

К основополагающим документам перспективного планирования Иркутской области относятся:

- Инвестиционная стратегия Иркутской области до 2025 года;
- Ранее утвержденная схема территориального планирования Иркутской области;
- Стратегия социально-экономического развития Иркутской области на период до 2036 года;
- Схема и программа развития электроэнергетики Иркутской области на 2022-2026 годы;
- Лесной план Иркутской области на 2019-2028 годы.

Целям социально-экономического развития Иркутской области служат следующие государственные программы (таблица 9-1).

Таблица 9-1. Перечень государственных программ Иркутской области

№ п/п	Наименование государственной программы	Срок реализации государственной программы	Ответственный исполнитель государственной программы	Соисполнители государственной программы	Цель реализации государственной программы
1.	Развитие образования	2019-2024	Министерство образования Иркутской области	Министерство образования Иркутской области	Повышение доступности качественного образования, обеспечение его соответствия потребностям социально-экономического развития
2.	Развитие здравоохранения	2019-2024	Министерство здравоохранения Иркутской области	Министерство здравоохранения Иркутской области	Обеспечение доступности медицинской помощи и повышение эффективности медицинских услуг, объемы, виды и качество которых должны соответствовать уровню заболеваемости и потребностям населения, передовым достижениям медицинской науки
3.	Развитие физической культуры и спорта	2019-2024	Министерство спорта Иркутской области	Министерство спорта Иркутской области	Создание условий, обеспечивающих возможность гражданам систематически заниматься физической культурой и спортом, повышение эффективности подготовки спортсменов
4.	Развитие культуры	2019-2024	Министерство культуры и архивов Иркутской области	Министерство культуры и архивов Иркутской области	Развитие культурного потенциала личности и общества в целом
5.	Молодежная политика	2019-2024	Министерство по молодежной политике Иркутской области	Министерство по молодежной политике Иркутской области	Обеспечение успешной социализации и эффективной самореализации молодежи
6.	Социальная поддержка населения	2019-2024	Министерство социального развития, опеки и попечительства Иркутской области	Министерство социального развития, опеки и попечительства Иркутской области, аппарат Губернатора Иркутской области и	Повышение эффективности и усиление адресной направленности мер по социальной защите населения и граждан, оказавшихся в трудной жизненной ситуации

№ п/п	Наименование государственной программы	Срок реализации государственной программы	Ответственный исполнитель государственной программы	Соисполнители государственной программы	Цель реализации государственной программы
				Правительства Иркутской области	
7.	Реализация государственной национальной политики в Иркутской области	2019-2024	Аппарат Губернатора Иркутской области и Правительства Иркутской области	Аппарат Губернатора Иркутской области и Правительства Иркутской области, министерство по молодежной политике Иркутской области, министерство экономического развития и промышленности Иркутской области	Укрепление общероссийского гражданского самосознания и духовной общности многонационального народа Иркутской области
8.	Развитие жилищно-коммунального хозяйства Иркутской области	2019-2024	Министерство жилищной политики, энергетики и транспорта Иркутской области	Министерство жилищной политики, энергетики и транспорта Иркутской области, служба по тарифам Иркутской области	Повышение качества предоставляемых жилищно-коммунальных услуг и повышение энергетической эффективности в жилищной сфере, в сфере коммунального хозяйства и энергетики, реализация государственной политики в сфере газоснабжения
9.	Формирование современной городской среды	2018-2024	Министерство жилищной политики, энергетики и транспорта Иркутской области	Министерство жилищной политики, энергетики и транспорта Иркутской области	Повышение качества и комфорта городской среды на территории муниципальных образований Иркутской области

№ п/п	Наименование государственной программы	Срок реализации государственной программы	Ответственный исполнитель государственной программы	Соисполнители государственной программы	Цель реализации государственной программы
10.	Доступное жилье	2019-2024	Министерство строительства, дорожного хозяйства Иркутской области	Министерство строительства, дорожного хозяйства Иркутской области, министерство по молодежной политике Иркутской области, министерство имущественных отношений Иркутской области, служба государственного строительного надзора Иркутской области	Повышение доступности жилья для граждан, обеспечение безопасных и комфортных условий проживания
11.	Развитие транспортного комплекса Иркутской области	2019-2024	Министерство жилищной политики, энергетики и транспорта Иркутской области	Министерство жилищной политики, энергетики и транспорта Иркутской области	Повышение доступности транспортных услуг
12.	Реализация государственной политики в сфере строительства, дорожного хозяйства	2019-2024	Министерство строительства, дорожного хозяйства Иркутской области	Министерство строительства, дорожного хозяйства Иркутской области	Обеспечение бесперебойного и безопасного функционирования дорожного хозяйства и развитие сети искусственных сооружений
13.	Охрана окружающей среды	2019-2024	Министерство природных ресурсов и экологии Иркутской области	Министерство природных ресурсов и экологии Иркутской области, министерство лесного комплекса Иркутской области	Сохранение и защита окружающей среды
14.	Развитие лесного хозяйства	2019-2024	Министерство лесного комплекса Иркутской области	Министерство лесного комплекса Иркутской области	Повышение эффективности использования, охраны, защиты и воспроизводства лесов, обеспечение стабильного удовлетворения общественных потребностей в ресурсах и

№ п/п	Наименование государственной программы	Срок реализации государственной программы	Ответственный исполнитель государственной программы	Соисполнители государственной программы	Цель реализации государственной программы
					полезных свойствах леса при гарантированном сохранении ресурсно-экологического потенциала и глобальных функций лесов
15.	Обеспечение комплексных мер противодействия чрезвычайным ситуациям природного и техногенного характера, построение и развитие аппаратно-программного комплекса «Безопасный город»	2019-2024	Министерство имущественных отношений Иркутской области	Министерство имущественных отношений Иркутской области, министерство сельского хозяйства Иркутской области, аппарат Губернатора Иркутской области и Правительства Иркутской области, министерство жилищной политики, энергетики и транспорта Иркутской области	Обеспечение комплексных мер противодействия чрезвычайным ситуациям и повышение общего уровня общественной безопасности, правопорядка и безопасности среды обитания
16.	Экономическое развитие и инновационная экономика	2019-2024	Министерство экономического развития и промышленности Иркутской области	Министерство экономического развития и промышленности Иркутской области, агентство по туризму Иркутской области, аппарат Губернатора Иркутской области и Правительства Иркутской области	Создание благоприятных условий для привлечения инвестиций в экономику региона, ведения предпринимательской деятельности и повышения инновационной активности бизнеса
17.	Управление государственными финансами Иркутской области	2019-2024	Министерство финансов Иркутской области	Министерство финансов Иркутской области, министерство по регулированию контрактной системы в сфере закупок Иркутской области, служба государственного финансового контроля Иркутской области	Повышение качества управления государственными финансами, создание условий для эффективного и ответственного управления муниципальными финансами

№ п/п	Наименование государственной программы	Срок реализации государственной программы	Ответственный исполнитель государственной программы	Соисполнители государственной программы	Цель реализации государственной программы
18.	Труд и занятость	2019-2024	Министерство труда и занятости Иркутской области	Министерство труда и занятости Иркутской области	Развитие социально-трудовой сферы и обеспечение государственных гарантий в области содействия занятости населения
19.	Развитие сельского хозяйства и регулирование рынков сельскохозяйственной продукции, сырья и продовольствия	2019-2024	Министерство сельского хозяйства Иркутской области	Министерство сельского хозяйства Иркутской области, служба ветеринарии Иркутской области	Повышение конкурентоспособности сельскохозяйственной продукции на внутреннем и внешнем рынках
20.	Развитие и управление имущественным комплексом и земельными ресурсами Иркутской области	2018-2024	Министерство имущественных отношений Иркутской области	Министерство имущественных отношений Иркутской области, служба архитектуры Иркутской области, министерство строительства, дорожного хозяйства Иркутской области, управление делами Губернатора Иркутской области и Правительства Иркутской области	Обеспечение законного и эффективного управления государственным имуществом и земельными ресурсами на территории Иркутской области
21.	Развитие юстиции и правовой среды	2019-2024	Агентство по обеспечению деятельности мировых судей Иркутской области	Агентство по обеспечению деятельности мировых судей Иркутской области, служба записи актов гражданского состояния Иркутской области	Развитие судебной системы и правовой среды в Иркутской области

10. Результаты анализа целевых, отраслевых программ по различным направлениям социально-экономического, территориального, экологического развития территории Иркутской области, для реализации которых осуществляется создание объектов регионального значения

10.1. Анализ программ в сфере транспорта

В настоящее время в Иркутской области для реализации создания объектов регионального значения в сфере транспорта действуют следующие государственные программы Иркутской области «Развитие транспортного комплекса Иркутской области» и «Реализация государственной политики в сфере строительства, дорожного хозяйства».

Общий объем финансирования государственной программы Иркутской области «Развитие транспортного комплекса Иркутской области» составляет 135 613 954,6 тыс. руб. Ожидаемые конечные результаты реализации государственной программы:

– общее количество перевезенных пассажиров водным, пригородным железнодорожным транспортом, а также воздушным транспортом – 40 404,4 тыс. чел. за весь период реализации государственной программы.

Общий объем финансирования государственной программы Иркутской области «Реализация государственной политики в сфере строительства, дорожного хозяйства» составляет 104 083 538,5 тыс. руб. Ожидаемые конечные результаты реализации государственной программы:

– доля соответствующих нормативным требованиям автомобильных дорог регионального значения и автомобильных дорог в городских агломерациях с учетом загруженности в 2024 году составит 44,5 %;

– плотность сети автомобильных дорог общего пользования (кроме дорог федерального значения), отвечающих нормативным требованиям к транспортно-эксплуатационным показателям, в 2024 году составит 15,6 км/1 000 кв. км.

Указанные программы предусматривают строительство (реконструкцию) ряда объектов регионального значения в сфере транспорта, учитываемых при внесении изменений в схему территориального планирования Иркутской области.

Таблица 10.1-1. Перечень мероприятий автодорожной отрасли, согласно программам

№	Мероприятия	Обоснование
Автомобильные дороги		
1.	Строительство автомобильной дороги «Обход п. Новая Разводная» в Иркутском районе. 1 этап	ГПИО «Реализация государственной политики в сфере строительства, дорожного хозяйства» на 2019-2024 годы от 26.10.2018 года № 771-пп (ред. от 16.06.2022)
2.	Строительство мостового перехода через р. Лена на автомобильной дороге Жигалово-Казачинское у с. Тутура в Жигаловском районе	ГПИО «Реализация государственной политики в сфере строительства, дорожного хозяйства» на 2019-2024 годы от 26.10.2018 года № 771-пп (ред. от 16.06.2022)
3.	Строительство мостового перехода через р. Уда на км 40 автомобильной дороги Нижнеудинск–Боровинок–Чуна в Нижнеудинском районе Иркутской области	ГПИО «Реализация государственной политики в сфере строительства, дорожного хозяйства» на 2019-2024 годы от 26.10.2018 года № 771-пп (ред. от 16.06.2022)
4.	Реконструкция мостового перехода через р. Мха на км 24+500 автомобильной дороги Иркутск–Оса–Усть-Уда в Иркутском районе	ГПИО «Реализация государственной политики в сфере строительства, дорожного хозяйства» на 2019-2024 годы от 26.10.2018 года № 771-пп (ред. от 16.06.2022)
5.	Реконструкция автомобильной дороги Баяндай–Еланцы–Хужир на участке км 124+332 – км 153+932 в Ольхонском районе	ГПИО «Реализация государственной политики в сфере строительства, дорожного хозяйства» на 2019-2024 годы от 26.10.2018 года № 771-пп (ред. от 16.06.2022)
6.	Реконструкция автомобильной дороги Хужир–Харанцы в Ольхонском районе	ГПИО «Реализация государственной политики в сфере строительства, дорожного

		хозяйства» на 2019-2024 годы от 26.10.2018 года № 771-пп (ред. от 16.06.2022)
7.	Реконструкция автомобильной дороги Иркутск–Листвянка на участке км 12 – км 29 в Иркутском районе (3, 4 этапы)	ГПИО «Реализация государственной политики в сфере строительства, дорожного хозяйства» на 2019-2024 годы от 26.10.2018 года № 771-пп (ред. от 16.06.2022)
8.	Реконструкция мостового перехода через р. Изегольчик на км 38+776 автомобильной дороги Тулун–Икей в Тулунском районе в Иркутской области	ГПИО «Реализация государственной политики в сфере строительства, дорожного хозяйства» на 2019-2024 годы от 26.10.2018 года № 771-пп (ред. от 16.06.2022)
9.	Реконструкция мостового перехода через р. Малый Едогон на км 50+752 автомобильной дороги Тулун–Икей в Тулунском районе в Иркутской области	ГПИО «Реализация государственной политики в сфере строительства, дорожного хозяйства» на 2019-2024 годы от 26.10.2018 года № 771-пп (ред. от 16.06.2022)
10.	Реконструкция автомобильной дороги Голуметь–Новостройка на участке км 21+000 – км 24+000 в Черемховском районе Иркутской области	ГПИО «Реализация государственной политики в сфере строительства, дорожного хозяйства» на 2019-2024 годы от 26.10.2018 года № 771-пп (ред. от 16.06.2022)
11.	Реконструкция автомобильной дороги Тогот–Курма на участке км 0–км 17 в Ольхонском районе	ГПИО «Реализация государственной политики в сфере строительства, дорожного хозяйства» на 2019-2024 годы от 26.10.2018 года № 771-пп (ред. от 16.06.2022)
12.	Реконструкция мостовых переходов на автомобильной дороге Бодайбо–Кропоткин в Бодайбинском районе	ГПИО «Реализация государственной политики в сфере строительства, дорожного хозяйства» на 2019-2024 годы от 26.10.2018 года № 771-пп (ред. от 16.06.2022)
13.	Реконструкция улицы Комарова Киренского городского поселения Киренского района Иркутской области	ГПИО «Реализация государственной политики в сфере строительства, дорожного хозяйства» на 2019-2024 годы от 26.10.2018 года № 771-пп (ред. от 16.06.2022)
14.	Строительство путепровода через железную дорогу с устройством развязки в р.п. Залари	ГПИО «Реализация государственной политики в сфере строительства, дорожного хозяйства» на 2019-2024 годы от 26.10.2018 года № 771-пп (ред. от 16.06.2022)
15.	Реконструкция автомобильных дорог Куйтунского городского поселения. Проектируемый участок ул. Киевская в Куйтунском городском поселении	ГПИО «Реализация государственной политики в сфере строительства, дорожного хозяйства» на 2019-2024 годы от 26.10.2018 года № 771-пп (ред. от 16.06.2022)
16.	Реконструкция автомобильной дороги общего пользования местного значения по улице Первомайская в городе Алзамае Нижнеудинского района Иркутской области (1, 3 этапы)	ГПИО «Реализация государственной политики в сфере строительства, дорожного хозяйства» на 2019-2024 годы от 26.10.2018 года № 771-пп (ред. от 16.06.2022)
17.	Реконструкция улицы Подгорная Киренского городского поселения Киренского района Иркутской области	ГПИО «Реализация государственной политики в сфере строительства, дорожного хозяйства» на 2019-2024 годы от 26.10.2018 года № 771-пп (ред. от 16.06.2022)
18.	Реконструкция автомобильных дорог Куйтунского городского поселения. Проектируемый участок ул. Молодежная в Куйтунском городском поселении	ГПИО «Реализация государственной политики в сфере строительства, дорожного хозяйства» на 2019-2024 годы от 26.10.2018 года № 771-пп (ред. от 16.06.2022)
19.	Реконструкция автомобильной дороги общего пользования местного значения по ул. Первомайская в г. Алзамай Нижнеудинского района (2 этап)	ГПИО «Реализация государственной политики в сфере строительства, дорожного хозяйства» на 2019-2024 годы от 26.10.2018 года № 771-пп (ред. от 16.06.2022)
20.	Строительство проезда к жилой застройке	ГПИО «Реализация государственной

	8-ми этажными домами в мкр. Угольщиков г. Тулун Иркутской области	политики в сфере строительства, дорожного хозяйства» на 2019-2024 годы от 26.10.2018 года № 771-пп (ред. от 16.06.2022)
21.	Реконструкция мостового перехода через р. Кута (разрушенного весенним паводком) в г. Усть-Куте	ГПИО «Реализация государственной политики в сфере строительства, дорожного хозяйства» на 2019-2024 годы от 26.10.2018 года № 771-пп (ред. от 16.06.2022)
22.	Строительство автомобильной дороги Киренск-Казачинское на участке км 31+706 – км 65+500 в Киренском и Казачинско-Ленском районах (1,2 этапы)	ГПИО «Реализация государственной политики в сфере строительства, дорожного хозяйства» на 2019-2024 годы от 26.10.2018 года № 771-пп (ред. от 16.06.2022)
23.	Строительство автомобильной дороги Киренск-Казачинское на участке км 31+706 – км 65+500 в Киренском и Казачинско-Ленском районах (3, 4 этапы)	ГПИО «Реализация государственной политики в сфере строительства, дорожного хозяйства» на 2019-2024 годы от 26.10.2018 года № 771-пп (ред. от 16.06.2022)
24.	Строительство автомобильной дороги Киренск-Казачинское на участке км 65+500 – км 104+634 в Казачинско-Ленском районе	ГПИО «Реализация государственной политики в сфере строительства, дорожного хозяйства» на 2019-2024 годы от 26.10.2018 года № 771-пп (ред. от 16.06.2022)
25.	Строительство мостового перехода через р. Макаровка км 224+850 автомобильной дороги Усть-Кут–Киренск в Киренском районе	ГПИО «Реализация государственной политики в сфере строительства, дорожного хозяйства» на 2019-2024 годы от 26.10.2018 года № 771-пп (ред. от 16.06.2022)
26.	Реконструкция мостового перехода через р. Гербилак на км 201+244 автомобильной дороги Усть-Кут–Уоян в Казачинско-Ленском районе	ГПИО «Реализация государственной политики в сфере строительства, дорожного хозяйства» на 2019-2024 годы от 26.10.2018 года № 771-пп (ред. от 16.06.2022)
27.	Реконструкция мостового перехода через ручей на км 252+771 автомобильной дороги Иркутск–Оса–Усть-Уда в Усть-Удинском районе	ГПИО «Реализация государственной политики в сфере строительства, дорожного хозяйства» на 2019-2024 годы от 26.10.2018 года № 771-пп (ред. от 16.06.2022)
28.	Реконструкция автомобильной дороги Жигалово–Казачинское на участке км 87 – км 107 в Жигаловском районе	ГПИО «Реализация государственной политики в сфере строительства, дорожного хозяйства» на 2019-2024 годы от 26.10.2018 года № 771-пп (ред. от 16.06.2022)
29.	Реконструкция мостового перехода через р. Куда на км 15 автомобильной дороги Иркутск–Оса–Усть-Уда в Иркутском районе	ГПИО «Реализация государственной политики в сфере строительства, дорожного хозяйства» на 2019-2024 годы от 26.10.2018 года № 771-пп (ред. от 16.06.2022)
30.	Реконструкция мостового перехода через р. Куда на км 4+850 автомобильной дороги Куда–Хомутово–Турская в Иркутском районе	ГПИО «Реализация государственной политики в сфере строительства, дорожного хозяйства» на 2019-2024 годы от 26.10.2018 года № 771-пп (ред. от 16.06.2022)
31.	Реконструкция автомобильной дороги Молочное – «Михайловка–Березовка» в Черемховском районе	ГПИО «Реализация государственной политики в сфере строительства, дорожного хозяйства» на 2019-2024 годы от 26.10.2018 года № 771-пп (ред. от 16.06.2022)
32.	Реконструкция автомобильной дороги «Подъезд к п. Падь Мельничная» в Иркутском районе	ГПИО «Реализация государственной политики в сфере строительства, дорожного хозяйства» на 2019-2024 годы от 26.10.2018 года № 771-пп (ред. от 16.06.2022)
33.	Реконструкция мостового перехода через р. Ода на км 0+770 автомобильной дороги Ангарск–Тальяны	ГПИО «Реализация государственной политики в сфере строительства, дорожного хозяйства» на 2019-2024 годы от 26.10.2018 года № 771-пп (ред. от 16.06.2022)
34.	Реконструкция автомобильной дороги	ГПИО «Реализация государственной

	Иркутск–Усть-Ордынский на участке км 6+292 – км 34+000 в Иркутском районе	политики в сфере строительства, дорожного хозяйства» на 2019-2024 годы от 26.10.2018 года № 771-пп (ред. от 16.06.2022)
35.	Реконструкция мостового перехода через р. Ей на км 34+243 автомобильной дороги Залари–Жигалово в Нукутском районе	ГПИО «Реализация государственной политики в сфере строительства, дорожного хозяйства» на 2019-2024 годы от 26.10.2018 года № 771-пп (ред. от 16.06.2022)
36.	Реконструкция автомобильной дороги Михайловка–Березовка в Черемховском районе	ГПИО «Реализация государственной политики в сфере строительства, дорожного хозяйства» на 2019-2024 годы от 26.10.2018 года № 771-пп (ред. от 16.06.2022)
37.	Реконструкция автомобильной дороги Тайшет–Чуна–Братск км 220+000-км 244+690 в Братском районе	ГПИО «Реализация государственной политики в сфере строительства, дорожного хозяйства» на 2019-2024 годы от 26.10.2018 года № 771-пп (ред. от 16.06.2022)
38.	Реконструкция автомобильной дороги Тельма–Раздолье на участке км 23+434 – км 45+400 в Усольском районе	ГПИО «Реализация государственной политики в сфере строительства, дорожного хозяйства» на 2019-2024 годы от 26.10.2018 года № 771-пп (ред. от 16.06.2022)
39.	Реконструкция автомобильной дороги Иркутск–Оса–Усть-Уда на участке км 160 – км 215 в Осинском районе (1 этап)	ГПИО «Реализация государственной политики в сфере строительства, дорожного хозяйства» на 2019-2024 годы от 26.10.2018 года № 771-пп (ред. от 16.06.2022)
40.	Реконструкция автомобильной дороги Усть-Кут–Уоян на участке км 268+500 – км 294+600 в Казачинско-Ленском районе	ГПИО «Реализация государственной политики в сфере строительства, дорожного хозяйства» на 2019-2024 годы от 26.10.2018 года № 771-пп (ред. от 16.06.2022)
41.	Реконструкция мостового перехода через р. Куда на км 0+664 автомобильной дороги Урик-Столбова в Иркутском районе Иркутской области	ГПИО «Реализация государственной политики в сфере строительства, дорожного хозяйства» на 2019-2024 годы от 26.10.2018 года № 771-пп (ред. от 16.06.2022)
42.	Реконструкция мостового перехода через р. Ушаковка на км 19+350 автомобильной дороги Иркутск–Большое Голоустное в Иркутском районе Иркутской области	ГПИО «Реализация государственной политики в сфере строительства, дорожного хозяйства» на 2019-2024 годы от 26.10.2018 года № 771-пп (ред. от 16.06.2022)
43.	Реконструкция автомобильной дороги Тайшет–Чуна–Братск на участке км 82+000 – км 89+000 в Чунском районе Иркутской области (в том числе мосты)	ГПИО «Реализация государственной политики в сфере строительства, дорожного хозяйства» на 2019-2024 годы от 26.10.2018 года № 771-пп (ред. от 16.06.2022)
44.	Реконструкция мостового перехода через р. Уня на км 10+800 автомобильной дороги Оек–Кударейка в Иркутском районе Иркутской области	ГПИО «Реализация государственной политики в сфере строительства, дорожного хозяйства» на 2019-2024 годы от 26.10.2018 года № 771-пп (ред. от 16.06.2022)
45.	Строительство дороги улицы Возрождения от улицы Комсомольской до улицы Косаченко со строительством путепровода через улицу Мира в г. Братске	ГПИО «Реализация государственной политики в сфере строительства, дорожного хозяйства» на 2019-2024 годы от 26.10.2018 года № 771-пп (ред. от 16.06.2022)
46.	Реконструкция автомобильной дороги по улице Социалистическая города Ангарска. Первый этап –строительство дополнительных полос движения	ГПИО «Реализация государственной политики в сфере строительства, дорожного хозяйства» на 2019-2024 годы от 26.10.2018 года № 771-пп (ред. от 16.06.2022)
47.	Реконструкция мостового перехода через р. Кута (разрушенного весенним паводком) в г. Усть-Куте	ГПИО «Реализация государственной политики в сфере строительства, дорожного хозяйства» на 2019-2024 годы от 26.10.2018 года № 771-пп (ред. от 16.06.2022)
48.	Реконструкция улицы Баумана города	ГПИО «Реализация государственной

	Иркутска. Этап 1. Строительство ул. Баумана на участке нового направления от Советский 18-й переулок до Советский 21-й переулок	политики в сфере строительства, дорожного хозяйства» на 2019-2024 годы от 26.10.2018 года № 771-пп (ред. от 16.06.2022)
49.	Реконструкция путепровода по ул. Джамбула в г. Иркутске	ГПИО «Реализация государственной политики в сфере строительства, дорожного хозяйства» на 2019-2024 годы от 26.10.2018 года № 771-пп (ред. от 16.06.2022)
50.	Реконструкция участка автомобильной дороги ул. Карбышева на участке от ул. Северная до ул. Ушаковская и ул. Ушаковская на участке от ул. Карбышева до ул. Лесная в г. Иркутске	ГПИО «Реализация государственной политики в сфере строительства, дорожного хозяйства» на 2019-2024 годы от 26.10.2018 года № 771-пп (ред. от 16.06.2022)
51.	Строительство пешеходного моста через р. Чуна в п. Хоняки в Чунском районе Иркутской области	ГПИО «Реализация государственной политики в сфере строительства, дорожного хозяйства» на 2019-2024 годы от 26.10.2018 года № 771-пп (ред. от 16.06.2022)
52.	Строительство пешеходного моста через р. Застрянка Нижнеудинского муниципального образования	ГПИО «Реализация государственной политики в сфере строительства, дорожного хозяйства» на 2019-2024 годы от 26.10.2018 года № 771-пп (ред. от 16.06.2022)
53.	Строительство пешеходного моста через р. Уда в с. Порог Нижнеудинского района Иркутской области	ГПИО «Реализация государственной политики в сфере строительства, дорожного хозяйства» на 2019-2024 годы от 26.10.2018 года № 771-пп (ред. от 16.06.2022)
54.	Строительство пешеходного моста через реку Чуна в п. Веселый в Чунском районе Иркутской области	ГПИО «Реализация государственной политики в сфере строительства, дорожного хозяйства» на 2019-2024 годы от 26.10.2018 года № 771-пп (ред. от 16.06.2022)
55.	Строительство пешеходного перехода (виадука) на станции Половина в р.п. Михайловка	ГПИО «Реализация государственной политики в сфере строительства, дорожного хозяйства» на 2019-2024 годы от 26.10.2018 года № 771-пп (ред. от 16.06.2022)
56.	Строительство автомобильной дороги Тайшет–Шиткино–Шелаево на участке км 141+547 – км 159+600 в Тайшетском районе Иркутской области (1-й этап)	ГПИО «Развитие сельского хозяйства и регулирование рынков сельскохозяйственной продукции, сырья и продовольствия» на 2019-2024 годы» от 26.10.2018 № 772-пп (ред. от 03.06.2022)
57.	Строительство автомобильной дороги Тайшет–Шиткино–Шелаево на участке км 141+547 – км 159+600 в Тайшетском районе Иркутской области (2, 3 этапы)	ГПИО «Развитие сельского хозяйства и регулирование рынков сельскохозяйственной продукции, сырья и продовольствия» на 2019-2024 годы» от 26.10.2018 № 772-пп (ред. от 03.06.2022)
58.	Реконструкция автомобильной дороги от автомобильной дороги областного значения «Иркутск–Оса–Усть-Уда» до д. Борохал в Осинском районе	ГПИО «Развитие сельского хозяйства и регулирование рынков сельскохозяйственной продукции, сырья и продовольствия» на 2019-2024 годы» от 26.10.2018 № 772-пп (ред. от 03.06.2022)
59.	Реконструкция автомобильной дороги Куйтун–Лермонтовский – п. ж/д ст. Мингатуй–Каранцай на участке км 0+000 – км 16+000 в Куйтунском районе Иркутской области	ГПИО «Развитие сельского хозяйства и регулирование рынков сельскохозяйственной продукции, сырья и продовольствия» на 2019-2024 годы» от 26.10.2018 № 772-пп (ред. от 03.06.2022)
60.	Строительство автомобильной дороги Саянск–Буря–Кундулун на участке км 15+029 – км 19+379 в Зиминском районе Иркутской области	ГПИО «Развитие сельского хозяйства и регулирование рынков сельскохозяйственной продукции, сырья и продовольствия» на 2019-2024 годы» от 26.10.2018 № 772-пп

		(ред. от 03.06.2022)
61.	Строительство автомобильных дорог в жилом комплексе «Луговое» Марковского городского поселения Иркутского района Иркутской области	ГПИО «Доступное жилье» на 2019-2024 годы от 31.10.2018 № 780-пп (ред. от 31.05.2022)
62.	Реконструкция ул. Ягодная–Дорожная в д. Новолисиха Ушаковского муниципального образования Иркутского района Иркутской области	ГПИО «Доступное жилье» на 2019-2024 годы от 31.10.2018 № 780-пп (ред. от 31.05.2022)
63.	Строительство улицы Прибрежная от улицы Алешина до улицы Космонавтов. Ангарский городской округ	ГПИО «Доступное жилье» на 2019-2024 годы от 31.10.2018 № 780-пп (ред. от 31.05.2022)
64.	Строительство объектов транспортной инфраструктуры для многоквартирных домов на земельном участке с кадастровым номером 38:36:000022:47326, г. Иркутск	ГПИО «Доступное жилье» на 2019-2024 годы от 31.10.2018 № 780-пп (ред. от 31.05.2022)
65.	Автомобильные дороги общего пользования местного значения до земельных участков, расположенных в границах одного микрорайона в с. Максимовщина	ГПИО «Доступное жилье» на 2019-2024 годы от 31.10.2018 № 780-пп (ред. от 31.05.2022)
66.	Строительство улично-дорожной сети микрорайона Западный в с. Баяндай Баяндаевского района	ГПИО «Доступное жилье» на 2019-2024 годы от 31.10.2018 № 780-пп (ред. от 31.05.2022)
67.	Строительство автомобильных дорог по пр. Победы, ул. Братская, ул. Тополиная в п. Усть-Ордынский Эхирит-Булагатского района	ГПИО «Доступное жилье» на 2019-2024 годы от 31.10.2018 № 780-пп (ред. от 31.05.2022)
68.	Строительство автомобильной дороги от ул. Кабельщиков до жилого комплекса «Синергия» в 3 микрорайоне города Шелехов»	ГПИО «Доступное жилье» на 2019-2024 годы от 31.10.2018 № 780-пп (ред. от 31.05.2022)
69.	Строительство улично-дорожной сети в мкр. Березовая роща г. Тулуна	ГПИО «Доступное жилье» на 2019-2024 годы от 31.10.2018 № 780-пп (ред. от 31.05.2022)
70.	Строительство автомобильных дорог к жилому комплексу Ботаника Марковского городского поселения Иркутского района Иркутской области	ГПИО «Доступное жилье» на 2019-2024 годы от 31.10.2018 № 780-пп (ред. от 31.05.2022)
71.	Строительство магистральных и внутриквартальных автомобильных дорог на территории комплексного развития территории Иркутской городской агломерации (ИГА) в районе Поселок Малая Еланка – западная граница города Иркутска	ГПИО «Доступное жилье» на 2019-2024 годы от 31.10.2018 № 780-пп (ред. от 31.05.2022)
72.	Строительство автомобильной дороги по ул. Ягодная в микрорайоне Хрустальный парк в д. Новолисиха Иркутского района Иркутской области	ГПИО «Доступное жилье» на 2019-2024 годы от 31.10.2018 № 780-пп (ред. от 31.05.2022)
73.	Строительство автомобильных дорог для обслуживания ЛОС и школы в микрорайоне Юго-Западный в р.п. Маркова Иркутского района Иркутской области	ГПИО «Доступное жилье» на 2019-2024 годы от 31.10.2018 № 780-пп (ред. от 31.05.2022)
Водный транспорт		
74.	Реконструкция причальных сооружений для паромной переправы с. Сахюрта–о. Ольхон (островная часть) в Ольхонском районе	ГПИО «Реализация государственной политики в сфере строительства, дорожного хозяйства» на 2019-2024 годы от 26.10.2018 года № 771-пп (ред. от 16.06.2022)

10.2. Анализ программ в сфере образования

В настоящее время в Иркутской области реализуются следующие государственные программы Иркутской области, предусматривающие создание объектов регионального значения в сфере образования:

– «Развитие образования» на 2019-2024 годы;

– «Развитие сельского хозяйства и регулирование рынков сельскохозяйственной продукции, сырья и продовольствия» на 2019-2024 годы (подпрограмма «Устойчивое развитие сельских территорий Иркутской области» на 2019-2024 годы).

По итогам реализации программы «Развитие образования» на 2019-2024 годы планируется достичь следующих целевых показателей:

1. Доступность дошкольного образования для детей в возрасте от 2 месяцев до 7 лет составит 100 % к 2024 году;

2. Удельный вес численности населения в возрасте от 7 до 18 лет, охваченного образованием, в общей численности населения в возрасте от 7 до 18 лет к 2024 году увеличится до 99,8 %;

3. Доля выпускников государственных (муниципальных) общеобразовательных организаций, не получивших аттестат о среднем общем образовании, уменьшится до 1,1 % к 2024 году;

4. Удовлетворенность населения качеством общего и профессионального образования к 2024 году увеличится до 92 %.

Таблица 10.2-1. Мероприятия программы, предусматривающие создание (реконструкцию) объектов капитального строительства в сфере образования

№	Мероприятия	Обоснование
1.	Строительство детского сада на 240 мест в р.п. Жигалово Жигаловского района Иркутской области	ГПИО «Развитие образования» на 2019-2024 годы» от 9.11.2018 № 820-пп (ред. от 31.05.2022)
2.	Строительство общеобразовательной школы на 520 учащихся в р.п. Жигалово Жигаловского района Иркутской области	ГПИО «Развитие образования» на 2019-2024 годы» от 9.11.2018 № 820-пп (ред. от 31.05.2022)
3.	Завершение строительства школьного комплекса на 14 классов в п. Атагай Нижнеудинского района Иркутской области	ГПИО «Развитие образования» на 2019-2024 годы» от 9.11.2018 № 820-пп (ред. от 31.05.2022)
4.	Реконструкция ГОБУ Иркутской области «Иркутский кадетский корпус им. П.А. Скороходова» (Иркутский кадетский корпус) ГБУС РФ. I – строительство спортивно-просветительского корпуса»	ГПИО «Развитие образования» на 2019-2024 годы» от 9.11.2018 № 820-пп (ред. от 31.05.2022)
5.	Строительство школы на 1 275 мест в мкр. Березовая Роща г. Тулун	ГПИО «Развитие образования» на 2019-2024 годы» от 9.11.2018 № 820-пп (ред. от 31.05.2022)
6.	Строительство детского сада на 220 мест в мкр. Березовая Роща г. Тулун	ГПИО «Развитие образования» на 2019-2024 годы» от 9.11.2018 № 820-пп (ред. от 31.05.2022)
7.	Строительство детского сада на 140 мест в мкр. Угольщиков г. Тулун	ГПИО «Развитие образования» на 2019-2024 годы» от 9.11.2018 № 820-пп (ред. от 31.05.2022)
8.	Строительство муниципального дошкольного образовательного учреждения «Детский сад на 140 мест в микрорайоне Восточный, г. Нижнеудинск»	ГПИО «Развитие образования» на 2019-2024 годы» от 9.11.2018 № 820-пп (ред. от 31.05.2022)

№	Мероприятия	Обоснование
9.	Строительство школы на 520 мест, г. Нижнеудинск, мкр. Восточный	ГПИО «Развитие образования» на 2019-2024 годы» от 9.11.2018 № 820-пп (ред. от 31.05.2022)
10.	Школа-сад-интернат на 60-20 мест по адресу: Иркутская область, Нижнеудинский район, с. Алыгджер	ГПИО «Развитие образования» на 2019-2024 годы» от 9.11.2018 № 820-пп (ред. от 31.05.2022)
11.	Строительство объекта «Детский сад на 140 мест в р.п. Октябрьский Чунского района Иркутской области по адресу: Иркутская область, Чунский район, ул. Декабристов, участок 7Б»	ГПИО «Развитие образования» на 2019-2024 годы» от 9.11.2018 № 820-пп (ред. от 31.05.2022)
12.	Строительство объекта «Детский сад на 140 мест в г. Тулун Иркутской области с использованием проекта повторного применения»	ГПИО «Развитие образования» на 2019-2024 годы» от 9.11.2018 № 820-пп (ред. от 31.05.2022)
13.	Строительство школы-сада на 128 мест в д. Евдокимова Тулунского района Иркутской области	ГПИО «Развитие образования» на 2019-2024 годы» от 9.11.2018 № 820-пп (ред. от 31.05.2022)
14.	Строительство объекта «Средняя общеобразовательная школа на 250 мест по адресу: Иркутская область, город Тулун, ул. Заречная, 4а»	ГПИО «Развитие образования» на 2019-2024 годы» от 9.11.2018 № 820-пп (ред. от 31.05.2022)
15.	Реконструкция здания столовой ГОКУ «Специальная (коррекционная) школа-интернат п. Усть-Уда», по адресу: Иркутская область, п. Усть-Уда, ул. Орджоникидзе, 9 (завершение работ)	ГПИО «Развитие образования» на 2019-2024 годы» от 9.11.2018 № 820-пп (ред. от 31.05.2022)
16.	Средняя общеобразовательная школа на 520 учащихся, расположенная по адресу: Иркутская область, Тайшетский район, г. Бирюсинск, ул. Дружбы, 18Б	ГПИО «Развитие образования» на 2019-2024 годы» от 9.11.2018 № 820-пп (ред. от 31.05.2022)
17.	Школа среднего (полного) образования на 250 учащихся в р.п. Мамакан Бодайбинского района Иркутской области	ГПИО «Развитие образования» на 2019-2024 годы» от 9.11.2018 № 820-пп (ред. от 31.05.2022)
18.	Строительство школы в с. Баклаши Шелеховского района на 900 мест	ГПИО «Развитие образования» на 2019-2024 годы» от 9.11.2018 № 820-пп (ред. от 31.05.2022)
19.	Школа среднего (полного) образования на 725 мест по адресу: с. Баяндай, ул. Некунде, 108А Баяндаевского района Иркутской области	ГПИО «Развитие образования» на 2019-2024 годы» от 9.11.2018 № 820-пп (ред. от 31.05.2022)
20.	Средняя общеобразовательная школа на 154 учащихся в п. Целинный Нукутского района	ГПИО «Развитие образования» на 2019-2024 годы» от 9.11.2018 № 820-пп (ред. от 31.05.2022)
21.	Строительство малокомплектной школы с использованием объектов незавершенного строительства по адресу: Киренский район, с. Кривая Лука, ул. Боровкова, 21	ГПИО «Развитие образования» на 2019-2024 годы» от 9.11.2018 № 820-пп (ред. от 31.05.2022)
22.	Строительство спортивного зала муниципального бюджетного учреждения «Нагалыкская средняя общеобразовательная школа» в селе Нагалык Баяндаевского района	ГПИО «Развитие образования» на 2019-2024 годы» от 9.11.2018 № 820-пп (ред. от 31.05.2022)

№	Мероприятия	Обоснование
23.	Строительство спортивного зала в с. Бахтай Аларского района Иркутской области	ГПИО «Развитие образования» на 2019-2024 годы» от 9.11.2018 № 820-пп (ред. от 31.05.2022)
24.	Строительство школы на 725 учащихся в д. Грановщина Иркутского района Иркутской области	ГПИО «Развитие образования» на 2019-2024 годы» от 9.11.2018 № 820-пп (ред. от 31.05.2022)
25.	Реконструкция МБДОУ «Детский сад «Гномик» (капитальный ремонт, новое строительство) в Ольхонском районе, п. Хужир, ул. Обручева, 10	ГПИО «Развитие образования» на 2019-2024 годы» от 9.11.2018 № 820-пп (ред. от 31.05.2022)
26.	Строительство детского сада на 110 мест в п. Балаганск, ул. Кольцевая, 57	ГПИО «Развитие образования» на 2019-2024 годы» от 9.11.2018 № 820-пп (ред. от 31.05.2022)
27.	Реконструкция МБОУ «Онгуренская СОШ» с устройством спортзала, помещений столовой и для размещения группы дошкольного возраста на 25 мест	ГПИО «Развитие образования» на 2019-2024 годы» от 9.11.2018 № 820-пп (ред. от 31.05.2022)
28.	Строительство здания общеобразовательной школы на 250 учащихся в с. Харбатово Качугского района	ГПИО «Развитие образования» на 2019-2024 годы» от 9.11.2018 № 820-пп (ред. от 31.05.2022)
29.	Строительство средней общеобразовательной школы на 250 учащихся в городе Свирске Иркутской области	ГПИО «Развитие образования» на 2019-2024 годы» от 9.11.2018 № 820-пп (ред. от 31.05.2022)
30.	Школа на 725 мест в микрорайоне «Рудоуправление» г. Слюдянка	ГПИО «Развитие образования» на 2019-2024 годы» от 9.11.2018 № 820-пп (ред. от 31.05.2022)
31.	Реконструкция МБОУ Гимназия № 25 в г. Иркутске, проспект Маршала Жукова, 2	ГПИО «Развитие образования» на 2019-2024 годы» от 9.11.2018 № 820-пп (ред. от 31.05.2022)
32.	Школа на 520 учащихся в г. Нижнеудинск Нижнеудинского района	ГПИО «Развитие образования» на 2019-2024 годы» от 9.11.2018 № 820-пп (ред. от 31.05.2022)
33.	Детское образовательное учреждение школа-сад по адресу: Иркутская область, Тайшетский район, с. Старый Акульшет, ул. Бирюсинская, 28	ГПИО «Развитие образования» на 2019-2024 годы» от 9.11.2018 № 820-пп (ред. от 31.05.2022)
34.	Детский сад в с. Хохорск Боханского района на 98 мест	ГПИО «Развитие образования» на 2019-2024 годы» от 9.11.2018 № 820-пп (ред. от 31.05.2022)
35.	Реконструкция МКОУ Шелеховского района «Большелугская средняя общеобразовательная школа № 8», блок № 1, расположенного по адресу: Иркутская область, Шелеховский район, п. Большой Луг, ул. 2-я Железнодорожная, 17, 1 этаж	ГПИО «Развитие образования» на 2019-2024 годы» от 9.11.2018 № 820-пп (ред. от 31.05.2022)
36.	Детский сад на 55 мест, Иркутская область, Тулунский район, п. Центральные мастерские, ул. Кирова, 3	ГПИО «Развитие образования» на 2019-2024 годы» от 9.11.2018 № 820-пп (ред. от 31.05.2022)
37.	Детский сад на 40 мест в п. Шумилово Братского района	ГПИО «Развитие образования» на 2019-2024 годы» от 9.11.2018 № 820-пп (ред. от 31.05.2022)

№	Мероприятия	Обоснование
38.	Здание начальной школы МБОУ г. Иркутска СОШ с углубленным изучением отдельных предметов № 14 по адресу: г. Иркутск, ул. Карла Либкнехта, 131	ГПИО «Развитие образования» на 2019-2024 годы» от 9.11.2018 № 820-пп (ред. от 31.05.2022)
39.	Строительство образовательного комплекса (школа на 60 учащихся и детский сад на 20 мест) в п. Соцгородок Нижнеилимского района	ГПИО «Развитие образования» на 2019-2024 годы» от 9.11.2018 № 820-пп (ред. от 31.05.2022)
40.	«Средняя общеобразовательная школа на 352 учащихся в городе Зима Иркутской области» (Иркутская область, г. Зима, ул. Коммунистическая, 54)	ГПИО «Развитие образования» на 2019-2024 годы» от 9.11.2018 № 820-пп (ред. от 31.05.2022)
41.	Школа-сад-интернат на 60-20 мест по адресу: Иркутская область, Нижнеудинский район, с. Алыгджер	ГПИО «Развитие образования» на 2019-2024 годы» от 9.11.2018 № 820-пп (ред. от 31.05.2022)
42.	Строительство общеобразовательной школы на 550 мест с бассейном по адресу: Иркутская область, город Саянск, микрорайон «Ленинградский»	ГПИО «Развитие образования» на 2019-2024 годы» от 9.11.2018 № 820-пп (ред. от 31.05.2022)
43.	Общеобразовательная школа в 26 микрорайоне города Братска	ГПИО «Развитие образования» на 2019-2024 годы» от 9.11.2018 № 820-пп (ред. от 31.05.2022)
44.	Школа на 1275 мест в рабочем поселке Маркова Марковского муниципального образования Иркутского района	ГПИО «Развитие образования» на 2019-2024 годы» от 9.11.2018 № 820-пп (ред. от 31.05.2022)
45.	Школа, г. Иркутск, ул. Ярославского	ГПИО «Развитие образования» на 2019-2024 годы» от 9.11.2018 № 820-пп (ред. от 31.05.2022)
46.	Общеобразовательная школа по ул. Багратиона в Свердловском районе г. Иркутск	ГПИО «Развитие образования» на 2019-2024 годы» от 9.11.2018 № 820-пп (ред. от 31.05.2022)
47.	Строительство СОШ на 725 учащихся в с. Хомутово Иркутского района	ГПИО «Развитие образования» на 2019-2024 годы» от 9.11.2018 № 820-пп (ред. от 31.05.2022)
48.	Строительство школы на 1 275 мест в рабочем поселке Маркова Марковского муниципального образования Иркутского района	ГПИО «Развитие образования» на 2019-2024 годы» от 9.11.2018 № 820-пп (ред. от 31.05.2022)
49.	Школа на 520 учащихся в г. Нижнеудинск Нижнеудинского района	ГПИО «Развитие образования» на 2019-2024 годы» от 9.11.2018 № 820-пп (ред. от 31.05.2022)
50.	Строительство школы на 725 учащихся в д. Грановщина Иркутского района Иркутской области	ГПИО «Развитие образования» на 2019-2024 годы» от 9.11.2018 № 820-пп (ред. от 31.05.2022)
51.	Строительство школы на 520 мест, г. Нижнеудинск, мкр. Восточный	ГПИО «Развитие образования» на 2019-2024 годы» от 9.11.2018 № 820-пп (ред. от 31.05.2022)
52.	Школа на 520 учащихся в г. Нижнеудинск, ул. Карла Маркса, участок 3	ГПИО «Развитие образования» на 2019-2024 годы» от 9.11.2018 № 820-пп (ред. от 31.05.2022)
53.	Строительство школы-сада на 128 мест в д. Евдокимова Тулунского района Иркутской области	ГПИО «Развитие образования» на 2019-2024 годы» от 9.11.2018 № 820-пп (ред. от 31.05.2022)

№	Мероприятия	Обоснование
54.	Строительство объекта: «Средняя общеобразовательная школа на 250 мест по адресу: Иркутская область, город Тулун, ул. Заречная, 4а»	ГПИО «Развитие образования» на 2019-2024 годы» от 9.11.2018 № 820-пп (ред. от 31.05.2022)
55.	Здание начальной школы МБОУ г. Иркутска СОШ № 75 по адресу: г. Иркутск, ул. Академическая, 5	ГПИО «Развитие образования» на 2019-2024 годы» от 9.11.2018 № 820-пп (ред. от 31.05.2022)
56.	Здание начальной школы МБОУ г. Иркутска СОШ № 53 поадресу: г. Иркутск, ул. Севастопольская, 214	ГПИО «Развитие образования» на 2019-2024 годы» от 9.11.2018 № 820-пп (ред. от 31.05.2022)
57.	Детский сад на 40 мест в п. Шумилово Братского района	ГПИО «Развитие образования» на 2019-2024 годы» от 9.11.2018 № 820-пп (ред. от 31.05.2022)
58.	Проектирование и строительство детского сада на 220 мест в мкр. Березовая Роща г. Тулун	ГПИО «Развитие образования» на 2019-2024 годы» от 9.11.2018 № 820-пп (ред. от 31.05.2022)
59.	Детский сад в г. Слюдянка	ГПИО «Развитие образования» на 2019-2024 годы» от 9.11.2018 № 820-пп (ред. от 31.05.2022)
60.	Детский сад в 6 мкр. Ново-Ленино в г. Иркутске	ГПИО «Развитие образования» на 2019-2024 годы» от 9.11.2018 № 820-пп (ред. от 31.05.2022)
61.	Детский сад в г. Тулуне	ГПИО «Развитие образования» на 2019-2024 годы» от 9.11.2018 № 820-пп (ред. от 31.05.2022)
62.	Детский сад в мкр. Березовый, р.п. Маркова	ГПИО «Развитие образования» на 2019-2024 годы» от 9.11.2018 № 820-пп (ред. от 31.05.2022)
63.	Детский сад по ул. Радищева г. Иркутска	ГПИО «Развитие образования» на 2019-2024 годы» от 9.11.2018 № 820-пп (ред. от 31.05.2022)
64.	Строительство детского сада на 110 мест в р.п. Куйтун, ул. 1-я Рабочая, уч. 37 Куйтунского района Иркутской области	ГПИО «Развитие образования» на 2019-2024 годы» от 9.11.2018 № 820-пп (ред. от 31.05.2022)
65.	Строительство детского сада на 75 мест в жилом районе Сухой города Братска	ГПИО «Развитие образования» на 2019-2024 годы» от 9.11.2018 № 820-пп (ред. от 31.05.2022)
66.	Детское дошкольное учреждение на 120 мест, расположенное по адресу: Иркутская область, Тайшетский район, г. Тайшет, ул. Зои Космодемьянской, д. 7	ГПИО «Развитие образования» на 2019-2024 годы» от 9.11.2018 № 820-пп (ред. от 31.05.2022)
67.	Детский сад по адресу г. Иркутск, мкр. Лесной	ГПИО «Развитие образования» на 2019-2024 годы» от 9.11.2018 № 820-пп (ред. от 31.05.2022)
68.	МДОУ детский сад комбинированного вида на 150 мест в микрорайоне Мирный, г. Саянск	ГПИО «Развитие образования» на 2019-2024 годы» от 9.11.2018 № 820-пп (ред. от 31.05.2022)
69.	Детский сад на 300 мест в г. Слюдянка	ГПИО «Развитие образования» на 2019-2024 годы» от 9.11.2018 № 820-пп (ред. от 31.05.2022)
70.	Строительство детского сада на 110 мест в д. Новолисиха Иркутского района Иркутской области	ГПИО «Развитие образования» на 2019-2024 годы» от 9.11.2018 № 820-пп (ред. от 31.05.2022)

№	Мероприятия	Обоснование
71.	Детский сад по ул. Зимняя в Куйбышевском районе г. Иркутска	ГПИО «Развитие образования» на 2019-2024 годы» от 9.11.2018 № 820-пп (ред. от 31.05.2022)
72.	Детский сад по ул. Сосновая в Свердловском районе г. Иркутска	ГПИО «Развитие образования» на 2019-2024 годы» от 9.11.2018 № 820-пп (ред. от 31.05.2022)
73.	Строительство детского сада на 110 мест в п. Балаганск, ул. Кольцевая, 57	ГПИО «Развитие образования» на 2019-2024 годы» от 9.11.2018 № 820-пп (ред. от 31.05.2022)
74.	Строительство детского сада для детей предшкольного (старшего дошкольного) возраста на 60 мест по адресу: Иркутская область, Заларинский район, р.п. Тыреть 1-я, ул. Красных партизан, 89 «А»	ГПИО «Развитие образования» на 2019-2024 годы» от 9.11.2018 № 820-пп (ред. от 31.05.2022)
75.	Строительство детского сада на 49 мест по адресу: Нижнеилимский район, п. Чистополянский в районе жилого дома № 18 по ул. Матросова	ГПИО «Развитие образования» на 2019-2024 годы» от 9.11.2018 № 820-пп (ред. от 31.05.2022)
76.	Строительство школы на 750 учащихся в п. Куйтун Куйтунского района Иркутской области	ГПИО «Развитие сельского хозяйства и регулирование рынков сельскохозяйственной продукции, сырья и продовольствия» на 2019-2024 годы» от 26.10.2018 № 772-пп (ред. от 03.06.2022)
77.	Строительство школы в с. Покосное Братского района на 352 места	ГПИО «Развитие сельского хозяйства и регулирование рынков сельскохозяйственной продукции, сырья и продовольствия» на 2019-2024 годы» от 26.10.2018 № 772-пп (ред. от 03.06.2022)
78.	СОШ на 154 места в с. Бажир	ГПИО «Развитие сельского хозяйства и регулирование рынков сельскохозяйственной продукции, сырья и продовольствия» на 2019-2024 годы» от 26.10.2018 № 772-пп (ред. от 03.06.2022)
79.	Реконструкция здания МБОУ Заларинская СОШ № 2 по адресу: Иркутская область, р.п. Залари, ул. Рабочая, 2	ГПИО «Развитие сельского хозяйства и регулирование рынков сельскохозяйственной продукции, сырья и продовольствия» на 2019-2024 годы» от 26.10.2018 № 772-пп (ред. от 03.06.2022)
80.	Объект капитального строительства «Школа среднего (полного) общего образования на 250 учащихся в с. Тихоновка Боханского района Иркутской области»	ГПИО «Развитие сельского хозяйства и регулирование рынков сельскохозяйственной продукции, сырья и продовольствия» на 2019-2024 годы» от 26.10.2018 № 772-пп (ред. от 03.06.2022)
81.	Строительство школы на 750 учащихся в р.п. Куйтун Куйтунского района Иркутской области	ГПИО «Развитие сельского хозяйства и регулирование рынков сельскохозяйственной продукции, сырья и продовольствия» на 2019-2024 годы» от 26.10.2018 № 772-пп (ред. от 03.06.2022)
82.	Строительство общеобразовательной школы на 352 учащихся в п. Дзержинск	ГПИО «Доступное жилье» на 2019-2024 годы от 31.10.2018 № 780-пп (ред. от 31.05.2022)
83.	Строительство детского сада на 145 мест в п. Дзержинск Иркутского района Иркутской области	ГПИО «Доступное жилье» на 2019-2024 годы от 31.10.2018 № 780-пп (ред. от 31.05.2022)

№	Мероприятия	Обоснование
84.	Строительство детского сада в г. Усть-Куте с ясельной группой на 140 мест	ГПИО «Доступное жилье» на 2019-2024 годы от 31.10.2018 № 780-пп (ред. от 31.05.2022)
85.	Строительство детского сада в г. Усть-Куте на 140 мест	ГПИО «Доступное жилье» на 2019-2024 годы от 31.10.2018 № 780-пп (ред. от 31.05.2022)
86.	Строительство школы в г. Усть-Куте на 520 мест	ГПИО «Доступное жилье» на 2019-2024 годы от 31.10.2018 № 780-пп (ред. от 31.05.2022)
87.	Общеобразовательная школа на 1275 мест с бассейном по адресу: Иркутская область, г. Тайшет, ул. Горького, 21	ГПИО «Доступное жилье» на 2019-2024 годы от 31.10.2018 № 780-пп (ред. от 31.05.2022)

10.3. Анализ программ в сфере здравоохранения

В настоящее время в Иркутской области реализуются следующие государственные программы Иркутской области, предусматривающие создание объектов регионального значения в сфере здравоохранения:

– «Развитие здравоохранения» на 2019-2024 годы;

– «Развитие сельского хозяйства и регулирование рынков сельскохозяйственной продукции, сырья и продовольствия» на 2019-2024 годы (подпрограмма «Устойчивое развитие сельских территорий Иркутской области» на 2019-2024 годы).

По результатам реализации государственной программы «Развитие здравоохранения» на 2019-2024 годы планируется достижение следующих целевых показателей:

1. Младенческая смертность составит не более 5,8 случая на 1 000 родившихся живыми;

2. Смертность от болезней системы кровообращениясоставит не более 450 случаев на 100 тыс. обратившихся живыми;

3. Смертность от всех причин составит не более 11,5 случаев на 1 000 чел. населения;

4. Смертность от новообразований (в том числе отзлокачественных) составит не более 189 случаев на 100 тыс. населения;

5. Смертность от туберкулеза составит не более 12,2 случая на 100 тыс. населения;

6. Ожидаемая продолжительность жизни при рождении составит 75,2 года;

7. Количество среднего медицинского персонала, приходящегося на 1 врача, составит 3,4 человека;

8. Обеспеченность врачами составит 37,7 человека на 10 000 населения;

9. Обеспечение отношения средней заработной платы врачей и работников медицинских организаций, имеющих высшее медицинское (фармацевтическое) или иное высшее образование, предоставляющих медицинские услуги (обеспечивающих предоставление медицинских услуг), к среднемесячному доходу от трудовой деятельности в Иркутской области составит 200 %;

10. Обеспечение отношения средней заработной платы младшего медицинского персонала (персонала, обеспечивающего условия для предоставления медицинских услуг) к среднемесячному доходу от трудовой деятельности в Иркутской области составит 100 %;

11. Обеспечение отношения средней заработной платы среднего медицинского (фармацевтического) персонала (персонала, обеспечивающего условия для предоставления медицинских услуг) к среднемесячному доходу от трудовой деятельности в Иркутской области составит 100 %;

12. Розничные продажи алкогольной продукции на душу населения составят 6,4 литра этанола;

13. Число граждан, прошедших профилактические осмотры, составит 1,642 миллиона человек;

14. Обеспечение охвата граждан старше трудоспособного возраста профилактическими осмотрами, включая диспансеризацию, составит не менее 70%.

Таблица 10.3-1. Мероприятия программ, предусматривающие создание (реконструкцию) объектов капитального строительства в сфере здравоохранения

№	Наименование	Обоснование
1.	Строительство «Детской поликлиники на 350 посещений ОГАУЗ «Иркутская городская клиническая больница № 8» в Ленинском районе г. Иркутска»	ГПИО «Развитие здравоохранения» на 2019-2024 годы от 06.11.2018 № 816-пп (ред. от 01.06.2022)
2.	Строительство здания лечебного корпуса (стационара) на 35 коек ОГБУЗ «Катангская РБ», с. Ербогачен Катангского района, ул. Строителей, 25	ГПИО «Развитие здравоохранения» на 2019-2024 годы от 06.11.2018 № 816-пп (ред. от 01.06.2022)
3.	Строительство и проектирование поликлиники на 200 посещений в р.п. Качуг Качугского района	ГПИО «Развитие здравоохранения» на 2019-2024 годы от 06.11.2018 № 816-пп (ред. от 01.06.2022)
4.	Иркутская областная клиническая туберкулезная больница со стационаром на 600 коек, расположенная по адресу: Иркутская область, Иркутский район, с. Парфеновка	ГПИО «Развитие здравоохранения» на 2019-2024 годы от 06.11.2018 № 816-пп (ред. от 01.06.2022)
5.	Реконструкция. Объект незавершенного строительства Лечебно-административный корпус, назначение – нежилое, 3-этажный, площадью 3 085,40 кв. м, литера А, расположенный на земельном участке с кадастровым номером 38:36:000033:0333 по адресу: г. Иркутск, ул. Чайковского, 2А	ГПИО «Развитие здравоохранения» на 2019-2024 годы от 06.11.2018 № 816-пп (ред. от 01.06.2022)
6.	Реконструкция здания лечебного корпуса государственного бюджетного учреждения здравоохранения «Областная детская туберкулезная больница», расположенного по адресу: г. Иркутск, ул. Маяковского, 16	ГПИО «Развитие здравоохранения» на 2019-2024 годы от 06.11.2018 № 816-пп (ред. от 01.06.2022)
7.	Строительство комплекса объектов здравоохранения: детская поликлиника на 400 посещений, женская консультация на 200 посещений в Иркутске ОГАУЗ ИАПО	ГПИО «Развитие здравоохранения» на 2019-2024 годы от 06.11.2018 № 816-пп (ред. от 01.06.2022)
8.	Строительство объекта Тулунское отделение ГБУЗ «Областной кожно-венерологический диспансер» на 55 посещений в смену с дневным стационаром на 5 коек и круглосуточным стационаром на 10 коек	ГПИО «Развитие здравоохранения» на 2019-2024 годы от 06.11.2018 № 816-пп (ред. от 01.06.2022)
9.	Строительство Алыгджерской врачебной амбулатории ОГБУЗ «Нижнеудинская районная больница» по адресу: Нижнеудинский район, с. Алыгджер, ул. Советская, 36а	ГПИО «Развитие здравоохранения» на 2019-2024 годы от 06.11.2018 № 816-пп (ред. от 01.06.2022)
10.	Строительство стационара на 227 круглосуточных коек ОГБУЗ «Нижнеудинская районная больница» в г. Нижнеудинске, мкр. Восточный	ГПИО «Развитие здравоохранения» на 2019-2024 годы от 06.11.2018 № 816-пп (ред. от 01.06.2022)
11.	Строительство патологоанатомического корпуса ОГБУЗ «Нижнеудинская районная больница» по адресу: г. Нижнеудинск, мкр. Восточный	ГПИО «Развитие здравоохранения» на 2019-2024 годы от 06.11.2018 № 816-пп (ред. от 01.06.2022)
12.	Строительство детской поликлиники ОГАУЗ «Иркутская городская клиническая больница № 9» по ул. Радищева, 5 в г. Иркутске	ГПИО «Развитие здравоохранения» на 2019-2024 годы от 06.11.2018 № 816-пп (ред. от 01.06.2022)
13.	Туберкулезное отделение ОГБУЗ «Тулунская городская больница» для больных туберкулезом	ГПИО «Развитие здравоохранения» на 2019-2024

№	Наименование	Обоснование
	органов дыхания и кабинеты фтизиатра участкового, расположенного по адресу г. Тулун, ул. Сосновый бор, 2	годы от 06.11.2018 № 816-пп (ред. от 01.06.2022)
14.	Строительство детской поликлиники на 200 посещений в смену областного государственного бюджетного учреждения здравоохранения «Тулунская городская больница», г. Тулун, мкр. Угольщиков	ГПИО «Развитие здравоохранения» на 2019-2024 годы от 06.11.2018 № 816-пп (ред. от 01.06.2022)
15.	Проектирование и строительство поликлиники на 1 000 посещений ОГБУЗ «Тайшетская районная больница» в г. Тайшете	ГПИО «Развитие здравоохранения» на 2019-2024 годы от 06.11.2018 № 816-пп (ред. от 01.06.2022)
16.	ОГБУЗ «Тайшетская районная больница» строительство Шелеховской участковой больницы (20 посещений в смену, 11 коек сестринского ухода), Тайшетский район, с. Шелехово, ул. Октябрьская, 2Б	ГПИО «Развитие здравоохранения» на 2019-2024 годы от 06.11.2018 № 816-пп (ред. от 01.06.2022)
17.	Здание лечебного корпуса (стационара) ОГБУЗ «Балаганская районная больница»	ГПИО «Развитие здравоохранения» на 2019-2024 годы от 06.11.2018 № 816-пп (ред. от 01.06.2022)
18.	Тангуйская участковая больница ОГБУЗ «Братская районная больница» по адресу: Иркутская область, Братский район, с. Тангуй, ул. Набережная, 46	ГПИО «Развитие здравоохранения» на 2019-2024 годы от 06.11.2018 № 816-пп (ред. от 01.06.2022)
19.	Проектирование и строительство объекта: «Новое здание «Алзамайская городская больница ОГБУЗ «Нижнеудинская РБ»	ГПИО «Развитие здравоохранения» на 2019-2024 годы от 06.11.2018 № 816-пп (ред. от 01.06.2022)
20.	Строительство поликлиники на 350 посещений в р.п. Маркова	ГПИО «Развитие здравоохранения» на 2019-2024 годы от 06.11.2018 № 816-пп (ред. от 01.06.2022)
21.	Строительство поликлиники на 350 посещений в смену в с. Хомутово	ГПИО «Развитие здравоохранения» на 2019-2024 годы от 06.11.2018 № 816-пп (ред. от 01.06.2022)
22.	Строительство детской поликлиники на 100 посещений в смену ОГБУЗ «Заларинская районная больница»	ГПИО «Развитие здравоохранения» на 2019-2024 годы от 06.11.2018 № 816-пп (ред. от 01.06.2022)
23.	Реконструкция здания врачебной амбулатории в п. Тельма ОГБУЗ «Усольская городская больница»	ГПИО «Развитие здравоохранения» на 2019-2024 годы от 06.11.2018 № 816-пп (ред. от 01.06.2022)
24.	Проектирование и строительство здания детской поликлиники на 150 посещений в смену по адресу: Иркутская область, Эхирит-Булагатский район, п. Усть-Ордынский	ГПИО «Развитие здравоохранения» на 2019-2024 годы от 06.11.2018 № 816-пп (ред. от 01.06.2022)
25.	Строительство и проектирование поликлиники на 200 посещений в р.п. Качуг Качугского района	ГПИО «Развитие здравоохранения» на 2019-2024 годы от 06.11.2018 № 816-пп (ред. от 01.06.2022)
26.	Строительство регионального детского многофункционального медицинского центра «Областная детская клиническая больница»	ГПИО «Развитие здравоохранения» на 2019-2024

№	Наименование	Обоснование
		годы от 06.11.2018 № 816-пп (ред. от 01.06.2022)
27.	Здание радиологического корпуса Восточно-Сибирского онкологического центра в г. Иркутске	ГПИО «Развитие здравоохранения» на 2019-2024 годы от 06.11.2018 № 816-пп (ред. от 01.06.2022)
28.	Строительство ФАП с. Каменно-Ангарск Черемховского района	ГПИО «Развитие сельского хозяйства и регулирование рынков сельскохозяйственной продукции, сырья и продовольствия» на 2019-2024 годы» от 26.10.2018 № 772-пп (ред. от 03.06.2022)
29.	Строительство ФАП с. Верхний Булай Черемховского района	ГПИО «Развитие сельского хозяйства и регулирование рынков сельскохозяйственной продукции, сырья и продовольствия» на 2019-2024 годы» от 26.10.2018 № 772-пп (ред. от 03.06.2022)
30.	Строительство ФАП с. Шаманка Баяндаевского района	ГПИО «Развитие сельского хозяйства и регулирование рынков сельскохозяйственной продукции, сырья и продовольствия» на 2019-2024 годы» от 26.10.2018 № 772-пп (ред. от 03.06.2022)
31.	Строительство ФАП с. Нухунур Баяндаевского района	ГПИО «Развитие сельского хозяйства и регулирование рынков сельскохозяйственной продукции, сырья и продовольствия» на 2019-2024 годы» от 26.10.2018 № 772-пп (ред. от 03.06.2022)
32.	Строительство ФАП с. Укыр Боханского района	ГПИО «Развитие сельского хозяйства и регулирование рынков сельскохозяйственной продукции, сырья и продовольствия» на 2019-2024 годы» от 26.10.2018 № 772-пп (ред. от 03.06.2022)
33.	Строительство ФАП с. Верхоленск Качугского района	ГПИО «Развитие сельского хозяйства и регулирование рынков сельскохозяйственной продукции, сырья и продовольствия» на 2019-2024 годы» от 26.10.2018 № 772-пп (ред. от 03.06.2022)
34.	Строительство ФАП д. Алужина Эхирит-Булагатского района	ГПИО «Развитие сельского хозяйства и регулирование рынков сельскохозяйственной продукции, сырья и продовольствия» на 2019-2024 годы» от 26.10.2018 № 772-пп (ред. от 03.06.2022)
35.	Строительство ФАП с. Капсал Эхирит-Булагатского района	ГПИО «Развитие сельского хозяйства и регулирование рынков сельскохозяйственной продукции, сырья и продовольствия» на 2019-2024 годы» от 26.10.2018 № 772-пп (ред. от 03.06.2022)

№	Наименование	Обоснование
36.	Строительство ФАП д. Кукунут Эхирит-Булагатского района	ГПИО «Развитие сельского хозяйства и регулирование рынков сельскохозяйственной продукции, сырья и продовольствия» на 2019-2024 годы» от 26.10.2018 № 772-пп (ред. от 03.06.2022)
37.	Строительство ФАП с. Новониколаевск Эхирит-Булагатского района	ГПИО «Развитие сельского хозяйства и регулирование рынков сельскохозяйственной продукции, сырья и продовольствия» на 2019-2024 годы» от 26.10.2018 № 772-пп (ред. от 03.06.2022)
38.	Строительство ФАП с. Корсук Эхирит-Булагатского района	ГПИО «Развитие сельского хозяйства и регулирование рынков сельскохозяйственной продукции, сырья и продовольствия» на 2019-2024 годы» от 26.10.2018 № 772-пп (ред. от 03.06.2022)
39.	Строительство ФАП с. Обуса Осинского района	ГПИО «Развитие сельского хозяйства и регулирование рынков сельскохозяйственной продукции, сырья и продовольствия» на 2019-2024 годы» от 26.10.2018 № 772-пп (ред. от 03.06.2022)
40.	Строительство ФАП п. Рассвет Осинского района	ГПИО «Развитие сельского хозяйства и регулирование рынков сельскохозяйственной продукции, сырья и продовольствия» на 2019-2024 годы» от 26.10.2018 № 772-пп (ред. от 03.06.2022)
41.	Строительство ФАП с. Баклаши Шелеховского района	ГПИО «Развитие сельского хозяйства и регулирование рынков сельскохозяйственной продукции, сырья и продовольствия» на 2019-2024 годы» от 26.10.2018 № 772-пп (ред. от 03.06.2022)
42.	Строительство ФАП п. Горячий Ключ Ушаковского муниципального образования Иркутского района	ГПИО «Развитие сельского хозяйства и регулирование рынков сельскохозяйственной продукции, сырья и продовольствия» на 2019-2024 годы» от 26.10.2018 № 772-пп (ред. от 03.06.2022)
43.	Строительство ФАП д. Малая Еланка Иркутского района	ГПИО «Развитие сельского хозяйства и регулирование рынков сельскохозяйственной продукции, сырья и продовольствия» на 2019-2024 годы» от 26.10.2018 № 772-пп (ред. от 03.06.2022)
44.	Строительство ФАП д. Усть-Куда Кудинского муниципального образования Иркутского района	ГПИО «Развитие сельского хозяйства и регулирование рынков сельскохозяйственной продукции, сырья и продовольствия» на 2019-2024 годы» от 26.10.2018 № 772-пп (ред. от 03.06.2022)

№	Наименование	Обоснование
45.	Строительство ФАП д. Станица 3-я Куйтунского района	ГПИО «Развитие сельского хозяйства и регулирование рынков сельскохозяйственной продукции, сырья и продовольствия» на 2019-2024 годы» от 26.10.2018 № 772-пп (ред. от 03.06.2022)
46.	Строительство ФАП с. Харик Куйтунского района	ГПИО «Развитие сельского хозяйства и регулирование рынков сельскохозяйственной продукции, сырья и продовольствия» на 2019-2024 годы» от 26.10.2018 № 772-пп (ред. от 03.06.2022)
47.	Строительство ФАП с. Преображенка Катангского района	ГПИО «Развитие сельского хозяйства и регулирование рынков сельскохозяйственной продукции, сырья и продовольствия» на 2019-2024 годы» от 26.10.2018 № 772-пп (ред. от 03.06.2022)
48.	Строительство ФАП д. Егоровская Аларского района	ГПИО «Развитие сельского хозяйства и регулирование рынков сельскохозяйственной продукции, сырья и продовольствия» на 2019-2024 годы» от 26.10.2018 № 772-пп (ред. от 03.06.2022)
49.	Строительство ФАП д. Куркат Аларского района	ГПИО «Развитие сельского хозяйства и регулирование рынков сельскохозяйственной продукции, сырья и продовольствия» на 2019-2024 годы» от 26.10.2018 № 772-пп (ред. от 03.06.2022)
50.	Строительство ФАП с. Быково Аларского района	ГПИО «Развитие сельского хозяйства и регулирование рынков сельскохозяйственной продукции, сырья и продовольствия» на 2019-2024 годы» от 26.10.2018 № 772-пп (ред. от 03.06.2022)
51.	Строительство ФАП с. Апхайта Аларского района	ГПИО «Развитие сельского хозяйства и регулирование рынков сельскохозяйственной продукции, сырья и продовольствия» на 2019-2024 годы» от 26.10.2018 № 772-пп (ред. от 03.06.2022)
52.	Строительство ФАП с. Илганское Заларинского района	ГПИО «Развитие сельского хозяйства и регулирование рынков сельскохозяйственной продукции, сырья и продовольствия» на 2019-2024 годы» от 26.10.2018 № 772-пп (ред. от 03.06.2022)
53.	Строительство ФАП с. Черемшанка Зиминского района	ГПИО «Развитие сельского хозяйства и регулирование рынков сельскохозяйственной продукции, сырья и продовольствия» на 2019-2024 годы» от 26.10.2018 № 772-пп (ред. от 03.06.2022)

№	Наименование	Обоснование
54.	Строительство ФАП с. Едогон Тулунского района	ГПИО «Развитие сельского хозяйства и регулирование рынков сельскохозяйственной продукции, сырья и продовольствия» на 2019-2024 годы» от 26.10.2018 № 772-пп (ред. от 03.06.2022)
55.	Строительство ФАП с. Уйгат Тулунского района	ГПИО «Развитие сельского хозяйства и регулирование рынков сельскохозяйственной продукции, сырья и продовольствия» на 2019-2024 годы» от 26.10.2018 № 772-пп (ред. от 03.06.2022)
56.	Строительство ФАП д. Нижний Бурбук Тулунского района	ГПИО «Развитие сельского хозяйства и регулирование рынков сельскохозяйственной продукции, сырья и продовольствия» на 2019-2024 годы» от 26.10.2018 № 772-пп (ред. от 03.06.2022)
57.	Строительство ФАП д. Трактово-Курзан Тулунского района	ГПИО «Развитие сельского хозяйства и регулирование рынков сельскохозяйственной продукции, сырья и продовольствия» на 2019-2024 годы» от 26.10.2018 № 772-пп (ред. от 03.06.2022)
58.	Строительство ФАП с. Гадалей Тулунского района	ГПИО «Развитие сельского хозяйства и регулирование рынков сельскохозяйственной продукции, сырья и продовольствия» на 2019-2024 годы» от 26.10.2018 № 772-пп (ред. от 03.06.2022)
59.	Строительство ФАП п. Целинные земли Тулунского района	ГПИО «Развитие сельского хозяйства и регулирование рынков сельскохозяйственной продукции, сырья и продовольствия» на 2019-2024 годы» от 26.10.2018 № 772-пп (ред. от 03.06.2022)
60.	Строительство ФАП д. Евдокимова Тулунского района	ГПИО «Развитие сельского хозяйства и регулирование рынков сельскохозяйственной продукции, сырья и продовольствия» на 2019-2024 годы» от 26.10.2018 № 772-пп (ред. от 03.06.2022)

№	Наименование	Обоснование
	Строительство ФАП п. Новостройка Черемховского района	***ГПИО «Развитие сельского хозяйства и регулирование рынков сельскохозяйственной продукции, сырья и продовольствия» на 2019-2024 годы» от 26.10.2018 № 772-пп (ред. от 03.06.2022)***

10.4. Анализ программ в сфере физической культуры и массового спорта

В настоящее время в Иркутской области для создания объектов регионального значения в сфере физической культуры и спорта действуют государственные программы Иркутской области:

– «Развитие физической культуры и спорта» на 2019-2024 годы;

– «Развитие сельского хозяйства и регулирование рынков сельскохозяйственной продукции, сырья и продовольствия» на 2019-2024 годы (подпрограмма «Устойчивое развитие сельских территорий Иркутской области» на 2019-2024 годы).

В результате реализации мероприятий программы «Развитие физической культуры и спорта» на 2019-2024 годы, планируется достижение следующих результатов:

1. Увеличение доли граждан, систематически занимающихся физической культурой и спортом, в возрасте от 3 до 79 лет до 43,5 % в 2024 году.

2. Увеличение уровня обеспеченности населения спортивными сооружениями исходя из единовременной пропускной способности объектов спорта до 52 % в 2024 году.

Таблица 10.4-1. Мероприятия программ, предусматривающие создание (реконструкцию) объектов капитального строительства в сфере физической культуры и спорта

№ п/п	Цели, задачи, мероприятия Программы	Обоснование
1.	Строительство Дома спорта в п. Усть-Ордынский Эхирит-Булагатского района	ГПИО «Развитие физической культуры и спорта» на 2019-2024 годы» от 14.11.2018 № 830-пп (ред. от 10.06.2022)
2.	Физкультурно-оздоровительный комплекс с плавательным бассейном по адресу: г. Иркутск, Свердловский район, б. Рябикова	ГПИО «Развитие физической культуры и спорта» на 2019-2024 годы» от 14.11.2018 № 830-пп (ред. от 10.06.2022)
3.	Плавательный бассейн (ФОК) по адресу: Иркутская область, г. Усть-Кут, ул. Кирова, 28	ГПИО «Развитие физической культуры и спорта» на 2019-2024 годы» от 14.11.2018 № 830-пп (ред. от 10.06.2022)
4.	Реконструкция стадиона «Водник» по адресу: Иркутская область, г. Киренск, ул. Ленина, д. 31	ГПИО «Развитие физической культуры и спорта» на 2019-2024 годы» от 14.11.2018 № 830-пп (ред. от 10.06.2022)
5.	Строительство объекта «Центр по хоккею с мячом и конькобежным видам спорта с искусственным льдом в г. Иркутске»	ГПИО «Развитие физической культуры и спорта» на 2019-2024 годы» от 14.11.2018 № 830-пп (ред. от 10.06.2022)
6.	Физкультурно-оздоровительный комплекс по адресу: Иркутская область, Тулунский район, с. Азей	ГПИО «Развитие физической культуры и спорта» на 2019-2024 годы» от 14.11.2018 № 830-пп (ред. от 10.06.2022)
7.	Строительство физкультурно-оздоровительного комплекса по адресу: п. Усть-Уда Иркутской области	ГПИО «Развитие физической культуры и спорта» на 2019-2024 годы» от 14.11.2018 № 830-пп (ред. от 10.06.2022)
8.	Строительство «Спортивный оздоровительный комплекс в селе	ГПИО «Развитие физической культуры и спорта» на 2019-2024 годы» от 14.11.2018 № 830-пп (ред. от 10.06.2022)

№ п/п	Цели, задачи, мероприятия Программы	Обоснование
	Казачинское Казачинско-Ленского района Иркутской области»	
9.	Строительство спортивно-оздоровительного комплекса по адресу: Иркутская область, Жигаловский район, с. Знаменка	ГПИО «Развитие физической культуры и спорта» на 2019-2024 годы» от 14.11.2018 № 830-пп (ред. от 10.06.2022)
10.	Физкультурно-оздоровительный комплекс с универсальным игровым полем по адресу: Иркутская область, Балаганский район, п. Балаганск, ул. Кольцевая, 2	ГПИО «Развитие физической культуры и спорта» на 2019-2024 годы» от 14.11.2018 № 830-пп (ред. от 10.06.2022)
11.	Физкультурно-оздоровительный комплекс по ул. Баумана в Ленинском районе г. Иркутска	ГПИО «Развитие физической культуры и спорта» на 2019-2024 годы» от 14.11.2018 № 830-пп (ред. от 10.06.2022)
12.	Строительство физкультурно-оздоровительного комплекса по адресу: Иркутская область, Жигаловский район, р.п. Жигалово, ул. Весенняя, 8	ГПИО «Развитие физической культуры и спорта» на 2019-2024 годы» от 14.11.2018 № 830-пп (ред. от 10.06.2022)
13.	Реконструкция стадиона «Шахтер» по ул. Ленина, 28 в городе Черемхово» (Иркутская область, г. Черемхово, ул. Ленина)	ГПИО «Развитие физической культуры и спорта» на 2019-2024 годы» от 14.11.2018 № 830-пп (ред. от 10.06.2022)
14.	Строительство крытого катка с искусственным льдом по адресу: Иркутская область, г. Свирск, ул. Свердлова, 3	ГПИО «Развитие физической культуры и спорта» на 2019-2024 годы» от 14.11.2018 № 830-пп (ред. от 10.06.2022)
15.	Строительство физкультурно-оздоровительного комплекса по адресу: г. Усолье-Сибирское, проспект Ленинский	ГПИО «Развитие физической культуры и спорта» на 2019-2024 годы» от 14.11.2018 № 830-пп (ред. от 10.06.2022)
16.	Физкультурно-оздоровительный комплекс по адресу: Иркутская область, Иркутский район, д. Карлук, ул. Луговая, 2 «А»	ГПИО «Развитие физической культуры и спорта» на 2019-2024 годы» от 14.11.2018 № 830-пп (ред. от 10.06.2022)
17.	Строительство спортивного оздоровительного комплекса в п. Плишкино Иркутского района Иркутской области	ГПИО «Развитие физической культуры и спорта» на 2019-2024 годы» от 14.11.2018 № 830-пп (ред. от 10.06.2022)
18.	Крытый тренировочный каток с искусственным льдом, расположенный в микрорайоне Университетский в Свердловском районе г. Иркутска	ГПИО «Развитие физической культуры и спорта» на 2019-2024 годы» от 14.11.2018 № 830-пп (ред. от 10.06.2022)
19.	Физкультурно-оздоровительный комплекс с плавательным бассейном 25х8,5 м по адресу: Иркутская область, г. Зима, ул. Ленина, 62	ГПИО «Развитие физической культуры и спорта» на 2019-2024 годы» от 14.11.2018 № 830-пп (ред. от 10.06.2022)
20.	Физкультурно-оздоровительный комплекс с универсальным игровым залом 36х18 по адресу: Иркутская область, г. Алзамай, ул. Парковая, уч. 1А	ГПИО «Развитие физической культуры и спорта» на 2019-2024 годы» от 14.11.2018 № 830-пп (ред. от 10.06.2022)
21.	Строительство плоскостного сооружения для зимних видов спорта «Хоккейный корт» муниципального бюджетного учреждения «ЦФКиС города Тулуна», г. Тулун	ГПИО «Развитие физической культуры и спорта» на 2019-2024 годы» от 14.11.2018 № 830-пп (ред. от 10.06.2022)
22.	Реконструкция муниципального казенного учреждения «Физкультурно-оздоровительный комплекс «Труд» (здание, стадион с устройством футбольного поля и легкоатлетического манежа), г. Нижнеудинск, ул. Максима Горького, д. 11	ГПИО «Развитие физической культуры и спорта» на 2019-2024 годы» от 14.11.2018 № 830-пп (ред. от 10.06.2022)

№ п/п	Цели, задачи, мероприятия Программы	Обоснование
23.	Реконструкция стадиона Спорткомплекса МБУ ДО ДЮСШ, г. Тулун, мкр. Угольщиков, 42б	ГПИО «Развитие физической культуры и спорта» на 2019-2024 годы» от 14.11.2018 № 830-пп (ред. от 10.06.2022)
24.	Строительство стадиона областного училища олимпийского резерва в г. Ангарске	ГПИО «Развитие физической культуры и спорта» на 2019-2024 годы» от 14.11.2018 № 830-пп (ред. от 10.06.2022)
25.	Строительство физкультурно-оздоровительного комплекса по адресу: Иркутская область, Чунский район, р.п. Чунский, ул. Фрунзе, 9А	ГПИО «Развитие физической культуры и спорта» на 2019-2024 годы» от 14.11.2018 № 830-пп (ред. от 10.06.2022)
26.	Строительство физкультурно-оздоровительного комплекса по адресу: Иркутская область, г. Зима, ул. Григорьева, 12/1	ГПИО «Развитие физической культуры и спорта» на 2019-2024 годы» от 14.11.2018 № 830-пп (ред. от 10.06.2022)
27.	Физкультурно-оздоровительный комплекс на территории Большелугского городского поселения, расположенный по адресу: Иркутская область, Шелеховский район, п. Большой Луг, ул. Широкая	ГПИО «Развитие физической культуры и спорта» на 2019-2024 годы» от 14.11.2018 № 830-пп (ред. от 10.06.2022)
28.	Физкультурно-оздоровительный комплекс по адресу: Иркутская область, Заларинский район, с. Хор-Тагна, ул. Школьная, 14 «а»	ГПИО «Развитие физической культуры и спорта» на 2019-2024 годы» от 14.11.2018 № 830-пп (ред. от 10.06.2022)
29.	Бассейн с чашей 25х11, расположенный в р.п. Залари Заларинского района Иркутской области по адресу: Иркутская область, Заларинский район, р.п. Залари, ул. Заводская, 1д	ГПИО «Развитие физической культуры и спорта» на 2019-2024 годы» от 14.11.2018 № 830-пп (ред. от 10.06.2022)
30.	Строительство «Физкультурно-оздоровительного комплекса по адресу: Иркутская область, Иркутский район, с. Урик, ул. Советская, 3Б»	ГПИО «Развитие физической культуры и спорта» на 2019-2024 годы» от 14.11.2018 № 830-пп (ред. от 10.06.2022)
31.	Строительство универсального спортивного зала по адресу: Иркутская область, Аларский район, с. Апхульта	ГПИО «Развитие физической культуры и спорта» на 2019-2024 годы» от 14.11.2018 № 830-пп (ред. от 10.06.2022)
32.	Строительство хоккейного корта в с. Холмогой Заларинского района Иркутской области	ГПИО «Развитие сельского хозяйства и регулирование рынков сельскохозяйственной продукции, сырья и продовольствия» на 2019-2024 годы» от 26.10.2018 № 772-пп (ред. от 03.06.2022)
33.	Строительство хоккейного корта в д. Олха, Шелеховского района, Иркутской области	ГПИО «Развитие сельского хозяйства и регулирование рынков сельскохозяйственной продукции, сырья и продовольствия» на 2019-2024 годы» от 26.10.2018 № 772-пп (ред. от 03.06.2022)
34.	Строительство многофункциональной площадки в р.п. Железнодорожный Усть-Илимского района Иркутской области	ГПИО «Развитие сельского хозяйства и регулирование рынков сельскохозяйственной продукции, сырья и продовольствия» на 2019-2024 годы» от 26.10.2018 № 772-пп (ред. от 03.06.2022)
35.	Строительство хоккейного корта в с. Тарнополь Балаганского района Иркутской области	ГПИО «Развитие сельского хозяйства и регулирование рынков сельскохозяйственной продукции, сырья и продовольствия» на 2019-2024 годы» от 26.10.2018 № 772-пп (ред. от 03.06.2022)

№ п/п	Цели, задачи, мероприятия Программы	Обоснование
36.	Строительство многофункциональной площадки в п. Балаганск Балаганского района Иркутской области	ГПИО «Развитие сельского хозяйства и регулирование рынков сельскохозяйственной продукции, сырья и продовольствия» на 2019-2024 годы» от 26.10.2018 № 772-пп (ред. от 03.06.2022)
37.	Строительство многофункциональной площадки в д. Романенкина Заларинского района Иркутской области	ГПИО «Развитие сельского хозяйства и регулирование рынков сельскохозяйственной продукции, сырья и продовольствия» на 2019-2024 годы» от 26.10.2018 № 772-пп (ред. от 03.06.2022)
38.	Строительство многофункциональной площадки в р.п. Залари (м-н ЗМЗ, ул. Матросова, 3л) Заларинского района Иркутской области	ГПИО «Развитие сельского хозяйства и регулирование рынков сельскохозяйственной продукции, сырья и продовольствия» на 2019-2024 годы» от 26.10.2018 № 772-пп (ред. от 03.06.2022)
39.	Строительство многофункциональной площадки в с. Бажир Заларинского района Иркутской области	ГПИО «Развитие сельского хозяйства и регулирование рынков сельскохозяйственной продукции, сырья и продовольствия» на 2019-2024 годы» от 26.10.2018 № 772-пп (ред. от 03.06.2022)
40.	Строительство многофункциональной спортивной площадки на территории муниципального образования «Новонукутское» по адресу: Иркутская область, Нукутский район, п. Новонукутский, ул. Лесная, д. 8Б	ГПИО «Развитие сельского хозяйства и регулирование рынков сельскохозяйственной продукции, сырья и продовольствия» на 2019-2024 годы» от 26.10.2018 № 772-пп (ред. от 03.06.2022)
41.	Строительство многофункциональной спортивной площадки в с. Большая Елань Усольского района Иркутской области	ГПИО «Развитие сельского хозяйства и регулирование рынков сельскохозяйственной продукции, сырья и продовольствия» на 2019-2024 годы» от 26.10.2018 № 772-пп (ред. от 03.06.2022)
42.	Строительство многофункциональной спортивной площадки на территории муниципального образования «Нукутский район» в МО «Алтарик» по адресу: Иркутская область, Нукутский район, с. Алтарик, ул. Чумакова, 27	ГПИО «Развитие сельского хозяйства и регулирование рынков сельскохозяйственной продукции, сырья и продовольствия» на 2019-2024 годы» от 26.10.2018 № 772-пп (ред. от 03.06.2022)
43.	Строительство многофункциональной спортивной площадки, расположенной по адресу: Иркутская область, Усть-Кутский район, п. Ния, ул. Тбилисская, дом 4	ГПИО «Развитие сельского хозяйства и регулирование рынков сельскохозяйственной продукции, сырья и продовольствия» на 2019-2024 годы» от 26.10.2018 № 772-пп (ред. от 03.06.2022)
44.	Строительство многофункциональной спортивной площадки, расположенной по адресу: Иркутская область, Усть-Кутский район, с. Подымахино, ул. Береговая, дом 1	ГПИО «Развитие сельского хозяйства и регулирование рынков сельскохозяйственной продукции, сырья и продовольствия» на 2019-2024 годы» от 26.10.2018 № 772-пп (ред. от 03.06.2022)
45.	Строительство многофункциональной спортивной площадки, расположенной по адресу: Иркутская область, Усть-Кутский район, п. Верхнемарково, ул. 40 лет Победы, дом 41	ГПИО «Развитие сельского хозяйства и регулирование рынков сельскохозяйственной продукции, сырья и продовольствия» на 2019-2024 годы» от 26.10.2018 № 772-пп (ред. от 03.06.2022)
46.	Строительство многофункциональной спортивной площадки, расположенной по	ГПИО «Развитие сельского хозяйства и регулирование рынков

№ п/п	Цели, задачи, мероприятия Программы	Обоснование
	адресу: Иркутская область, Усть-Кутский район, п. Ручей, ул. Школьная, дом 7	сельскохозяйственной продукции, сырья и продовольствия» на 2019-2024 годы» от 26.10.2018 № 772-пп (ред. от 03.06.2022)
47.	Строительство многофункциональной спортивной площадки на территории МО «Закулей» по адресу: Нукутский район, с. Закулей, ул. Хангалова, 44	ГПИО «Развитие сельского хозяйства и регулирование рынков сельскохозяйственной продукции, сырья и продовольствия» на 2019-2024 годы» от 26.10.2018 № 772-пп (ред. от 03.06.2022)
48.	Строительство многофункциональной спортивной площадки в п. Кутулик Аларского района Иркутской области	ГПИО «Развитие сельского хозяйства и регулирование рынков сельскохозяйственной продукции, сырья и продовольствия» на 2019-2024 годы» от 26.10.2018 № 772-пп (ред. от 03.06.2022)
49.	Строительство многофункциональной спортивной площадки в с. Бахтай, Аларского района, Иркутской области	ГПИО «Развитие сельского хозяйства и регулирование рынков сельскохозяйственной продукции, сырья и продовольствия» на 2019-2024 годы» от 26.10.2018 № 772-пп (ред. от 03.06.2022)
50.	Строительство многофункциональной площадки в д. Егоровская Аларского района, Иркутской области	ГПИО «Развитие сельского хозяйства и регулирование рынков сельскохозяйственной продукции, сырья и продовольствия» на 2019-2024 годы» от 26.10.2018 № 772-пп (ред. от 03.06.2022)
51.	Строительство многофункциональной спортивной площадки в деревне Русские Янгуты Осинского района Иркутской области	ГПИО «Развитие сельского хозяйства и регулирование рынков сельскохозяйственной продукции, сырья и продовольствия» на 2019-2024 годы» от 26.10.2018 № 772-пп (ред. от 03.06.2022)
52.	Строительство многофункциональной спортивной площадки по адресу: Качугский район, с. Анга, ул. Советская, 19	ГПИО «Развитие сельского хозяйства и регулирование рынков сельскохозяйственной продукции, сырья и продовольствия» на 2019-2024 годы» от 26.10.2018 № 772-пп (ред. от 03.06.2022)
53.	Строительство многофункциональной спортивной площадки по адресу: Нижнеилимск район, п. Новоилимск, ул. Зверева, 20	ГПИО «Развитие сельского хозяйства и регулирование рынков сельскохозяйственной продукции, сырья и продовольствия» на 2019-2024 годы» от 26.10.2018 № 772-пп (ред. от 03.06.2022)
54.	Строительство многофункциональной площадки в с. Малышевка Усть-Удинского района	ГПИО «Развитие сельского хозяйства и регулирование рынков сельскохозяйственной продукции, сырья и продовольствия» на 2019-2024 годы» от 26.10.2018 № 772-пп (ред. от 03.06.2022)
55.	Строительство многофункциональной площадки в д. Ныгда Аларского района	ГПИО «Развитие сельского хозяйства и регулирование рынков сельскохозяйственной продукции, сырья и продовольствия» на 2019-2024 годы» от 26.10.2018 № 772-пп (ред. от 03.06.2022)
56.	Строительство многофункциональной площадки в п. Соцгородок, ул. Таежная, д. 3а Нижнеилимского района	ГПИО «Развитие сельского хозяйства и регулирование рынков сельскохозяйственной продукции, сырья и продовольствия» на 2019-2024 годы» от 26.10.2018 № 772-пп (ред. от 03.06.2022)

№ п/п	Цели, задачи, мероприятия Программы	Обоснование
57.	Строительство многофункциональной площадки в с. Бутаково Качугского района	ГПИО «Развитие сельского хозяйства и регулирование рынков сельскохозяйственной продукции, сырья и продовольствия» на 2019-2024 годы» от 26.10.2018 № 772-пп (ред. от 03.06.2022)
58.	Строительство многофункциональной площадки в п. Приморский Осинского района	ГПИО «Развитие сельского хозяйства и регулирование рынков сельскохозяйственной продукции, сырья и продовольствия» на 2019-2024 годы» от 26.10.2018 № 772-пп (ред. от 03.06.2022)
59.	Строительство многофункциональной площадки в с. Средняя Муя Усть-Удинского района	ГПИО «Развитие сельского хозяйства и регулирование рынков сельскохозяйственной продукции, сырья и продовольствия» на 2019-2024 годы» от 26.10.2018 № 772-пп (ред. от 03.06.2022)
60.	Строительство многофункциональной площадки в п. Новоленино Осинского района	ГПИО «Развитие сельского хозяйства и регулирование рынков сельскохозяйственной продукции, сырья и продовольствия» на 2019-2024 годы» от 26.10.2018 № 772-пп (ред. от 03.06.2022)
61.	Строительство многофункциональной площадки в с. Хареты, ул. Беляевская, д. 27 в Нукутского района	ГПИО «Развитие сельского хозяйства и регулирование рынков сельскохозяйственной продукции, сырья и продовольствия» на 2019-2024 годы» от 26.10.2018 № 772-пп (ред. от 03.06.2022)
62.	Строительство многофункциональной площадки в д. Тагна Заларинского района Иркутской области, 666345, Иркутская область, Заларинский район, д. Тагна, ул. Дорожная, 24б	ГПИО «Развитие сельского хозяйства и регулирование рынков сельскохозяйственной продукции, сырья и продовольствия» на 2019-2024 годы» от 26.10.2018 № 772-пп (ред. от 03.06.2022)
63.	Строительство многофункциональной спортивной площадки в с. Веренка Заларинского района Иркутской области	ГПИО «Развитие сельского хозяйства и регулирование рынков сельскохозяйственной продукции, сырья и продовольствия» на 2019-2024 годы» от 26.10.2018 № 772-пп (ред. от 03.06.2022)
64.	Строительство многофункциональной спортивной площадки в с. Бабагай Заларинского района Иркутской области	ГПИО «Развитие сельского хозяйства и регулирование рынков сельскохозяйственной продукции, сырья и продовольствия» на 2019-2024 годы» от 26.10.2018 № 772-пп (ред. от 03.06.2022)
65.	Строительство многофункциональной площадки в р.п. Залари Заларинского района Иркутской области	ГПИО «Развитие сельского хозяйства и регулирование рынков сельскохозяйственной продукции, сырья и продовольствия» на 2019-2024 годы» от 26.10.2018 № 772-пп (ред. от 03.06.2022)
66.	Объект капитального строительства «Физкультурно-оздоровительный комплекс в р.п. Залари Заларинского района Иркутской области» по адресу: Иркутская область, Заларинский район, рабочий поселок Залари, ул. Ленина, 71	ГПИО «Развитие сельского хозяйства и регулирование рынков сельскохозяйственной продукции, сырья и продовольствия» на 2019-2024 годы» от 26.10.2018 № 772-пп (ред. от 03.06.2022)
67.	Строительство многофункционального спортивного сооружения по адресу:	ГПИО «Развитие сельского хозяйства и регулирование рынков сельскохозяйственной продукции, сырья и

№ п/п	Цели, задачи, мероприятия Программы	Обоснование
	Иркутская область, Нукутский район, с. Шараты, ул. Юбилейная, 9А	продовольствия» на 2019-2024 годы» от 26.10.2018 № 772-пп (ред. от 03.06.2022)
68.	Строительство корта для муниципального казенного учреждения «Спорт» Чунского муниципального образования по адресу: Иркутская область, Чунский район, р.п. Чунский, ул. Фрунзе, 9Б	ГПИО «Развитие сельского хозяйства и регулирование рынков сельскохозяйственной продукции, сырья и продовольствия» на 2019-2024 годы» от 26.10.2018 № 772-пп (ред. от 03.06.2022)
69.	Строительство многофункциональной спортивной площадки, расположенной по адресу: Иркутская область, Баяндаевский район, д. Бадагуй, ул. Детская, 1а	ГПИО «Развитие сельского хозяйства и регулирование рынков сельскохозяйственной продукции, сырья и продовольствия» на 2019-2024 годы» от 26.10.2018 № 772-пп (ред. от 03.06.2022)
70.	Строительство многофункциональной спортивной площадки в с. Игжей Усть-Удинского района Иркутской области	ГПИО «Развитие сельского хозяйства и регулирование рынков сельскохозяйственной продукции, сырья и продовольствия» на 2019-2024 годы» от 26.10.2018 № 772-пп (ред. от 03.06.2022)
71.	Строительство хоккейного корта в с. Новоленино Осинского района Иркутской области	ГПИО «Развитие сельского хозяйства и регулирование рынков сельскохозяйственной продукции, сырья и продовольствия» на 2019-2024 годы» от 26.10.2018 № 772-пп (ред. от 03.06.2022)
72.	Строительство многофункциональной спортивной площадки, расположенной по адресу: Иркутская область, Баяндаевский район, д. Кокорина, ул. Центральная, 7А	ГПИО «Развитие сельского хозяйства и регулирование рынков сельскохозяйственной продукции, сырья и продовольствия» на 2019-2024 годы» от 26.10.2018 № 772-пп (ред. от 03.06.2022)
73.	Многофункциональная спортивная площадка в р.п. Михайловка, квартал 2, 29А Черемховского района Иркутской области	ГПИО «Развитие сельского хозяйства и регулирование рынков сельскохозяйственной продукции, сырья и продовольствия» на 2019-2024 годы» от 26.10.2018 № 772-пп (ред. от 03.06.2022)
74.	Хоккейный корт в р.п. Новая Игирма Новоигирминского городского поселения Нижнеилимского района Иркутской области	ГПИО «Развитие сельского хозяйства и регулирование рынков сельскохозяйственной продукции, сырья и продовольствия» на 2019-2024 годы» от 26.10.2018 № 772-пп (ред. от 03.06.2022)
75.	Многофункциональная площадка в п. Юбилейный Киренского района Иркутской области	ГПИО «Развитие сельского хозяйства и регулирование рынков сельскохозяйственной продукции, сырья и продовольствия» на 2019-2024 годы» от 26.10.2018 № 772-пп (ред. от 03.06.2022)
76.	Многофункциональная площадка в с. Алымовка Киренского района Иркутской области	ГПИО «Развитие сельского хозяйства и регулирование рынков сельскохозяйственной продукции, сырья и продовольствия» на 2019-2024 годы» от 26.10.2018 № 772-пп (ред. от 03.06.2022)
77.	Универсальная спортивная площадка в с. Хохорск	ГПИО «Развитие сельского хозяйства и регулирование рынков сельскохозяйственной продукции, сырья и продовольствия» на 2019-2024 годы» от 26.10.2018 № 772-пп (ред. от 03.06.2022)

№ п/п	Цели, задачи, мероприятия Программы	Обоснование
78.	Строительство физкультурно-оздоровительного комплекса со стадионом в г. Усть-Куте	ГПИО «Доступное жилье» на 2019-2024 годы от 31.10.2018 № 780-пп (ред. от 31.05.2022)

10.5. Анализ программ в сфере культуры

В настоящее время в Иркутской области для создания объектов регионального значения в сфере культуры действуют государственные программы Иркутской области:

- «Развитие культуры» на 2019-2024 годы;
- «Реализация государственной национальной политики в Иркутской области» на 2019-2024 годы;
- «Развитие сельского хозяйства и регулирование рынков сельскохозяйственной продукции, сырья и продовольствия» на 2019-2024 годы (подпрограмма «Устойчивое развитие сельских территорий Иркутской области» на 2019-2024 годы).

В результате реализации мероприятий программы «Развитие культуры» на 2019-2024 годы планируется достижение следующих результатов:

– Доля архивных документов, относящихся к государственной собственности Иркутской области (хранящихся в государственных и муниципальных архивах Иркутской области), находящихся в нормативных условиях, обеспечивающих их постоянное (вечное) хранение, по отношению к общему количеству архивных документов, относящихся к государственной собственности Иркутской области, увеличится с 63,8 % в 2017 году до 95,7 % в 2024 году;

– Удовлетворенность населения качеством предоставления государственных и муниципальных услуг в сфере культуры составит не менее 90 % от числа опрошенных в 2024 году;

– Число участников культурно-досуговых мероприятий увеличится с 6 830 тыс. чел. в 2017 году до 7 200 тыс. чел. в 2024 году;

– Число участников мероприятий в области сохранения и развития национальной самобытности народов, традиционно проживающих на территории Усть-Ордынского Бурятского округа, увеличится с 9,7 тыс. чел. в 2017 году до 11,63 тыс. чел. в 2024 году;

– Увеличение числа граждан, принимающих участие в культурной деятельности, не менее чем на 15 % к 2024 году по сравнению с уровнем 2017 года.

Таблица 10.5-1. Мероприятия программы, предусматривающие создание (реконструкцию) объектов капитального строительства в сфере культуры

№	Мероприятия	Обоснование
1.	Объект капитального строительства «Дом культуры на территории Большелугского городского поселения» по адресу Иркутская область, Шелеховский район, п. Большой Луг, ул. Клубная	ГПИО «Развитие культуры» на 2019-2024 годы от 6.11.2018 г. № 815-пп (ред. от 11.04.2022)
2.	Объект капитального строительства «Детская школа искусств на 650 мест» по адресу: Иркутская область, город Саянск, микрорайон Солнечный	ГПИО «Развитие культуры» на 2019-2024 годы от 6.11.2018 г. № 815-пп (ред. от 11.04.2022)
3.	Объект капитального строительства Реконструкция здания дома культуры со зрительным залом на 250 мест по адресу: Иркутская область, Казачинско-Ленский район, с. Казачинское, ул. Ленина, 8	ГПИО «Развитие культуры» на 2019-2024 годы от 6.11.2018 г. № 815-пп (ред. от 11.04.2022)
4.	Объект капитального строительства «Строительство библиотеки имени В.Г. Распутина» по адресу: Иркутская область, Усть-Удинский район, п. Усть-Уда, ул. Школьная, 1	ГПИО «Развитие культуры» на 2019-2024 годы от 6.11.2018 г. № 815-пп (ред. от 11.04.2022)

№	Мероприятия	Обоснование
5.	Реконструкция клуба на 210 мест с библиотекой в с. Баклаши Шелеховского района Иркутской области по адресу: Иркутская область, Шелеховский район, с. Баклаши, ул. 8 Марта, 13	ГПИО «Развитие культуры» на 2019-2024 годы от 6.11.2018 г. № 815-пп (ред. от 11.04.2022)
6.	Строительство дома культуры на 150 мест с физкультурно-оздоровительным комплексом на 20 человек, расположенного в с. Молька Усть-Удинского района Иркутской области	ГПИО «Развитие культуры» на 2019-2024 годы от 6.11.2018 г. № 815-пп (ред. от 11.04.2022)
7.	Многофункциональный культурный центр города Байкальска по адресу: Иркутская область, Слюдянский район, г. Байкальск, мкр. Строитель, ул. Железнодорожная, № 4А	ГПИО «Развитие культуры» на 2019-2024 годы от 6.11.2018 г. № 815-пп (ред. от 11.04.2022)
8.	Реконструкция здания МОУ ДОД «Центральная детская школа искусств» по адресу: Иркутская область, Нижнеилимский район, г. Железногорск-Илимский, квартал 3, дом № 38	ГПИО «Развитие культуры» на 2019-2024 годы от 6.11.2018 г. № 815-пп (ред. от 11.04.2022)
9.	Дом культуры на 150 зрителей по адресу: Иркутская область, г. Зима, ул. Лазо, 20 «А»	ГПИО «Развитие культуры» на 2019-2024 годы от 6.11.2018 г. № 815-пп (ред. от 11.04.2022)
10.	Сельский клуб на 100 мест Нижнеудинский район с. Костино по адресу: Иркутская область, Нижнеудинский район, с. Костино, ул. Гагарина, д. 31	ГПИО «Развитие культуры» на 2019-2024 годы от 6.11.2018 г. № 815-пп (ред. от 11.04.2022)
11.	Строительство здания МКУ ДО Балаганская ДМШ по адресу: Иркутская область, Балаганский район, п. Балаганск, ул. Горького, д. 55	ГПИО «Развитие культуры» на 2019-2024 годы от 6.11.2018 г. № 815-пп (ред. от 11.04.2022)
12.	Дом культуры, расположенный в Иркутской области, Осинский район, с. Ирхидей, ул. Ленина, 8	ГПИО «Развитие культуры» на 2019-2024 годы от 6.11.2018 г. № 815-пп (ред. от 11.04.2022)
13.	Реконструкция здания, расположенного по адресу: Иркутская область, город Саянск, микрорайон «Юбилейный», дом № 55	ГПИО «Развитие культуры» на 2019-2024 годы от 6.11.2018 г. № 815-пп (ред. от 11.04.2022)
14.	Строительство культурно-досугового центра Писаревского муниципального образования по адресу: Иркутская область, Тулунский район, п. 4-е Отделение Государственной селекционной станции, ул. Чапаева, 2	ГПИО «Развитие культуры» на 2019-2024 годы от 6.11.2018 г. № 815-пп (ред. от 11.04.2022)
15.	Культурно-досуговый центр, расположенный по адресу: г. Иркутск, ул. Рабочего Штаба, д. 19	ГПИО «Развитие культуры» на 2019-2024 годы от 6.11.2018 г. № 815-пп (ред. от 11.04.2022)
16.	Реконструкция здания МКУК «КДЦ Зулумайского МО» Зиминского района по адресу: Иркутская область, Зиминский район, с. Зулумай, ул. Центральная, 12	ГПИО «Развитие культуры» на 2019-2024 годы от 6.11.2018 г. № 815-пп (ред. от 11.04.2022)
17.	Строительство культурно-досугового центра в деревне Евдокимова Евдокимовского муниципального образования	ГПИО «Развитие культуры» на 2019-2024 годы от 6.11.2018 г. № 815-пп (ред. от 11.04.2022)
18.	Строительство объекта «Дом культуры в д. Усть-Куда Иркутского района Иркутской области»	ГПИО «Развитие сельского хозяйства и регулирование рынков сельскохозяйственной продукции, сырья и продовольствия» на 2019-2024 годы» от 26.10.2018 № 772-пп (ред. от 03.06.2022)

№	Мероприятия	Обоснование
19.	Строительство объекта «Дом культуры с библиотекой в п. Тальяны Усольского района Иркутской области»	ГПИО «Развитие сельского хозяйства и регулирование рынков сельскохозяйственной продукции, сырья и продовольствия» на 2019-2024 годы» от 26.10.2018 № 772-пп (ред. от 03.06.2022)
20.	Строительство дома культуры, расположенного по адресу: Иркутская область, Осинский район, с. Майск, ул. Трактовая, 5	ГПИО «Развитие сельского хозяйства и регулирование рынков сельскохозяйственной продукции, сырья и продовольствия» на 2019-2024 годы» от 26.10.2018 № 772-пп (ред. от 03.06.2022)
21.	Строительство дома культуры на 150 мест с физкультурно-оздоровительным комплексом на 20 человек, расположенный в с. Нукуты, ул. Октябрьская, 17	ГПИО «Развитие сельского хозяйства и регулирование рынков сельскохозяйственной продукции, сырья и продовольствия» на 2019-2024 годы» от 26.10.2018 № 772-пп (ред. от 03.06.2022)
22.	Строительство Дома культуры, расположенного по адресу: Иркутская область, Боханский район, с. Тараса, ул. Ленина, 17	ГПИО «Развитие сельского хозяйства и регулирование рынков сельскохозяйственной продукции, сырья и продовольствия» на 2019-2024 годы» от 26.10.2018 № 772-пп (ред. от 03.06.2022)
23.	Дом культуры в п. Новоленино в Осинском районе Иркутской области	ГПИО «Развитие сельского хозяйства и регулирование рынков сельскохозяйственной продукции, сырья и продовольствия» на 2019-2024 годы» от 26.10.2018 № 772-пп (ред. от 03.06.2022)
24.	Дом культуры в п. Молодежный Иркутского района Иркутской области	ГПИО «Развитие сельского хозяйства и регулирование рынков сельскохозяйственной продукции, сырья и продовольствия» на 2019-2024 годы» от 26.10.2018 № 772-пп (ред. от 03.06.2022)
25.	Строительство дома культуры в с. Троицк Заларинского района	ГПИО «Развитие сельского хозяйства и регулирование рынков сельскохозяйственной продукции, сырья и продовольствия» на 2019-2024 годы» от 26.10.2018 № 772-пп (ред. от 03.06.2022)
26.	Строительство дома культуры в с. Моисеевка, Заларинского района Иркутской области	ГПИО «Развитие сельского хозяйства и регулирование рынков сельскохозяйственной продукции, сырья и продовольствия» на 2019-2024 годы» от 26.10.2018 № 772-пп (ред. от 03.06.2022)
27.	Многофункциональное учреждение культуры в п. Новонукутский Нукутского района Иркутской области	ГПИО «Развитие сельского хозяйства и регулирование рынков сельскохозяйственной продукции, сырья и продовольствия» на 2019-2024 годы» от 26.10.2018 № 772-пп (ред. от 03.06.2022)

№	Мероприятия	Обоснование
28.	Дом культуры на 50 мест в д. Романенкина Заларинского района Иркутской области	ГПИО «Развитие сельского хозяйства и регулирование рынков сельскохозяйственной продукции, сырья и продовольствия» на 2019-2024 годы» от 26.10.2018 № 772-пп (ред. от 03.06.2022)
29.	Дом культуры на 50 мест в д. Романова Заларинского района Иркутской области	ГПИО «Развитие сельского хозяйства и регулирование рынков сельскохозяйственной продукции, сырья и продовольствия» на 2019-2024 годы» от 26.10.2018 № 772-пп (ред. от 03.06.2022)
30.	Строительство объекта: «Дом культуры в с. Хомутово Иркутского района» по адресу: Иркутский район, с. Хомутово, ул. Пушкина, 1б	ГПИО «Развитие сельского хозяйства и регулирование рынков сельскохозяйственной продукции, сырья и продовольствия» на 2019-2024 годы» от 26.10.2018 № 772-пп (ред. от 03.06.2022)
31.	Дом культуры на 40 мест с библиотекой в д. Красное Поле Заларинского района Иркутской области	ГПИО «Развитие сельского хозяйства и регулирование рынков сельскохозяйственной продукции, сырья и продовольствия» на 2019-2024 годы» от 26.10.2018 № 772-пп (ред. от 03.06.2022)
32.	Дом культуры в с. Хогот Баяндаевского района Иркутской области	ГПИО «Развитие сельского хозяйства и регулирование рынков сельскохозяйственной продукции, сырья и продовольствия» на 2019-2024 годы» от 26.10.2018 № 772-пп (ред. от 03.06.2022)
33.	Дом культуры на 100 мест в с. Макарово Киренского района Иркутской области	ГПИО «Развитие сельского хозяйства и регулирование рынков сельскохозяйственной продукции, сырья и продовольствия» на 2019-2024 годы» от 26.10.2018 № 772-пп (ред. от 03.06.2022)
34.	Строительство Рождественского дома культуры Тайшетского района Иркутской области, с. Рождественка, ул. Колхозная, 2а	ГПИО «Развитие сельского хозяйства и регулирование рынков сельскохозяйственной продукции, сырья и продовольствия» на 2019-2024 годы» от 26.10.2018 № 772-пп (ред. от 03.06.2022)
35.	Строительство дома культуры на 49 мест в п. Игнино Куйтунского района Иркутской области	ГПИО «Развитие сельского хозяйства и регулирование рынков сельскохозяйственной продукции, сырья и продовольствия» на 2019-2024 годы» от 26.10.2018 № 772-пп (ред. от 03.06.2022)
36.	Дом культуры на 150 мест с танцевальным залом, расположенный в селе Ключи-Булак Братского района Иркутской области	ГПИО «Развитие сельского хозяйства и регулирование рынков сельскохозяйственной продукции, сырья и продовольствия» на 2019-2024 годы» от 26.10.2018 № 772-пп (ред. от 03.06.2022)

№	Мероприятия	Обоснование
37.	Строительство многофункционального центра (дома культуры) в г. Усть-Куте	ГПИО «Доступное жилье» на 2019-2024 годы от 31.10.2018 № 780-пп (ред. от 31.05.2022)

10.6. Анализ программ в сфере социальной защиты населения

В настоящее время в Иркутской области для создания объектов регионального значения в сфере социальной защиты населения действует государственная программа Иркутской области «Социальная поддержка населения» на 2019-2024 годы.

В результате реализации мероприятий программы планируется постижение следующих показателей:

– Доля граждан, получивших меры социальной поддержки, от общего количества получателей мер социальной поддержки, средства на выплату которых предусмотрены законом о бюджете на текущий финансовый год и плановый период, составит 100 % на весь период реализации с 2019 по 2024 годы;

– Доля граждан, получивших социальные услуги в организациях социального обслуживания, в общем числе граждан, обратившихся за получением социальных услуг в организации социального обслуживания, к 2024 году составит 100 %;

– Удельный вес детей-сирот и детей, оставшихся без попечения родителей, в общей численности детей в возрасте 0-17 лет, снизится составит 2,6 % к 2024 году;

– Доля детей в возрасте от 4 до 18 лет, охваченных отдыхом и оздоровлением, от количества детей, чьи родители (законные представители) обратились за обеспечением отдыхом и оздоровлением, составит 80 % к 2024 году.

Таблица 10.6-1. Мероприятия программы, предусматривающие создание (реконструкцию) объектов капитального строительства в сфере социальной защиты

№ п/п	Наименование мероприятий	Обоснование включения (ДЦП, ГП)
1.	Строительство крытого манежа на территории ОГБУСО «Реабилитационный центр для детей и подростков с ограниченными возможностями «Сосновая горка» в Зиминском районе, с. Самара	ГПИО «Социальная поддержка населения» на 2019-2024 годы от 02.11.2018 г. № 800-пп (ред. от 28.04.2022)
2.	Реконструкция типового жилого дома (устройство туалета в помещении веранды, устройство выгребной ямы) ОГБУСО «Социально-реабилитационный центр для несовершеннолетних Заларинского района»	ГПИО «Социальная поддержка населения» на 2019-2024 годы от 02.11.2018 г. № 800-пп (ред. от 28.04.2022)
3.	Реконструкция здания и приспособление его под «Блок для постоянного проживания больных общежитейского типа», расположенного по адресу: Иркутская область, г. Ангарск, 17А микрорайон, строение 9/6, для нужд областного государственного автономного учреждения социального обслуживания «Ангарский психоневрологический интернат»	ГПИО «Социальная поддержка населения» на 2019-2024 годы от 02.11.2018 г. № 800-пп (ред. от 28.04.2022)
4.	ОГКУСО «Социально-реабилитационный центр для несовершеннолетних Нижнеудинского района» здание Социально-реабилитационный центр для несовершеннолетних в г. Нижнеудинск	ГПИО «Социальная поддержка населения» на 2019-2024 годы от 02.11.2018 г. № 800-пп (ред. от 28.04.2022)
5.	Строительство жилого комплекса на 150 мест с приемно-карантинным отделением и изолятором ОГБУ СО «Заларинский специальный дом-интернат для престарелых и инвалидов в с. Владимир, ул. Школьная, 1 Заларинского района»	ГПИО «Социальная поддержка населения» на 2019-2024 годы от 02.11.2018 г. № 800-пп (ред. от 28.04.2022)
6.	Строительство двух жилых корпусов на 120 мест ОГАУСО «Марковский геронтологический центр», расположенный по адресу: Иркутская область,	ГПИО «Социальная поддержка населения» на 2019-2024 годы от 02.11.2018 г. № 800-пп (ред. от

№ п/п	Наименование мероприятий	Обоснование включения (ДЦП, ГП)
	Иркутский район, р.п. Маркова, ул. Лесная, д. 2а	28.04.2022)

10.7. Анализ программ в сфере административного обслуживания

В настоящее время в Иркутской области для создания объектов регионального значения в сфере административного обслуживания действует государственная программа Иркутской области «Экономическое развитие и инновационная экономика» на 2019-2024 годы (подпрограмма «Реализация государственной политики в сфере строительства, дорожного хозяйства и архитектуры» на 2015-2020 годы).

Таблица 10.7-1. Мероприятия программы, предусматривающие создание (реконструкцию) объектов капитального строительства в сфере административного обслуживания

№ п/п	Цели, задачи, мероприятия Программы	Обоснование
1.	Строительство объектов обеспечивающей инфраструктуры туристско-рекреационного кластера «Ворота Байкала» в рамках реализации проекта особой экономической зоны туристско-рекреационного типа, созданной в Слюдянском районе Иркутской области	ГПИО «Экономическое развитие и инновационная экономика» на 2019-2024» от 12.11.2018 № 828-пп (ред. от 20.06.2022)

10.8. Анализ программ в сфере ветеринарии

В настоящее время в Иркутской области для создания объектов регионального значения в сфере ветеринарии действует государственная программа Иркутской области «Развитие сельского хозяйства и регулирование рынков сельскохозяйственной продукции, сырья и продовольствия» на 2019-2024 годы (подпрограмма «Обеспечение деятельности в области ветеринарии» на 2019-2024 годы).

Таблица 10.8-1. Мероприятия программы, предусматривающие создание (реконструкцию) объектов капитального строительства в сфере ветеринарии

№ п/п	Цели, задачи, мероприятия Программы	Обоснование
1.	Строительство объекта «Административный межрайонный лабораторно-диагностический центр», по адресу: Иркутская область, г. Усолье-Сибирское, ул. Советской Армии, д. 50	ГПИО «Развитие сельского хозяйства и регулирование рынков сельскохозяйственной продукции, сырья и продовольствия» на 2019-2024 годы» от 26.10.2018 № 772-пп (ред. от 03.06.2022)

10.9. Анализ программ в сфере охраны окружающей среды

В настоящее время в Иркутской области для создания объектов регионального значения в сфере охраны окружающей среды действует государственная программа Иркутской области «Охрана окружающей среды» на 2019-2024 годы, утвержденная постановлением Правительства Иркутской области от 29.10.2018 № 776-пп (ред. от 29.06.2022).

В результате реализации мероприятий программы планируется достижение следующих показателей:

1. Увеличение доли направленных на захоронение ТКО, в том числе прошедших обработку (сортировку), в общей массе образованных ТКО – до 90,5 % к 2024 году;

2. Увеличение доли площади особо охраняемых природных территорий регионального значения от общей площади территории Иркутской области до 1,04 %;

3. Увеличение протяженности новых и реконструированных сооружений инженерной защиты и берегоукрепления на 96 641,23 м;

4. Обеспечение ежегодного прироста численности лимитируемых охотничьих ресурсов на территории Иркутской области, за исключением особо охраняемых природных

территорий, на 5 %;

5. Увеличение доли учтенных источников загрязнения атмосферного воздуха от общего количества источников в городах с высоким и очень высоким уровнем загрязнения атмосферы до 17 %.

Результатами реализации государственной программы станет разработка мер и мероприятий, направленных на сохранение и защиту окружающей среды, обеспечение экологической безопасности.

Таблица 10.9-1. Мероприятия программы, предусматривающие создание (реконструкцию) объектов капитального строительства в сфере охраны окружающей среды

№ п/п	Наименование мероприятий	Обоснование включения (ДЦП, ГП)
1.	Полигон твердых бытовых отходов на территории рабочего поселка Михайловка Черемховского района Иркутской области», Иркутская обл., Черемховский район, 1,5 км севернее р.п. Михайловка, на участке отработанного карьера Трошковского месторождения глин	ГПИО «Охрана окружающей среды» на 2019-2024 годы» от 29.10.2018 № 776-пп (ред. от 29.06.2022)
2.	Полигон твердых бытовых отходов на территории Нижнеудинского района по адресу: Иркутская область, Нижнеудинский район, Нижнеудинское лесничество, Каменское участковое лесничество, Каменская дача, квартал № 87 (выдел 37, 39)	ГПИО «Охрана окружающей среды» на 2019-2024 годы» от 29.10.2018 № 776-пп (ред. от 29.06.2022)
3.	Полигон ТКО на территории МО Слюдянский район Иркутской области, 140 м вправо от федеральной автомобильной дороги А-333 «Култук–Монды–граница с Монголией»	ГПИО «Охрана окружающей среды» на 2019-2024 годы» от 29.10.2018 № 776-пп (ред. от 29.06.2022)
4.	Разработка проектной документации на строительство полигона твердых коммунальных отходов с элементами сортировки в Жигаловском районе	ГПИО «Охрана окружающей среды» на 2019-2024 годы» от 29.10.2018 № 776-пп (ред. от 29.06.2022)
5.	Мусоросортировочная станция с элементом переработки ТКО в местности Имел-Кутул Ольхонского района	ГПИО «Охрана окружающей среды» на 2019-2024 годы» от 29.10.2018 № 776-пп (ред. от 29.06.2022)
6.	Разработка проектной документации на строительство мусороперегрузочной станции в местности Бориса Ольхонского района	ГПИО «Охрана окружающей среды» на 2019-2024 годы» от 29.10.2018 № 776-пп (ред. от 29.06.2022)
7.	Разработка проектной документации на строительство полигона твердых коммунальных отходов с мусоросортировочной линией, инсинераторной установкой и площадкой мембранного компостирования на территории муниципального образования «город Саянск»	ГПИО «Охрана окружающей среды» на 2019-2024 годы» от 29.10.2018 № 776-пп (ред. от 29.06.2022)
8.	Межмуниципальный мусороперерабатывающий комплекс с подъездными путями на территории Иркутской области	ГПИО «Охрана окружающей среды» на 2019-2024 годы» от 29.10.2018 № 776-пп (ред. от 29.06.2022)
9.	Инженерная защита пос. Петропавловское от негативного воздействия вод р. Лена	ГПИО «Охрана окружающей среды» на 2019-2024 годы» от 29.10.2018 № 776-пп (ред. от 29.06.2022)
10.	Берегоукрепление р. Черемшанка в г. Черемхово Иркутской области	ГПИО «Охрана окружающей среды» на 2019-2024 годы» от 29.10.2018 № 776-пп (ред. от 29.06.2022)
11.	Инженерные защитные сооружения от затопления водами	ГПИО «Охрана окружающей

	р. Утулик в п. Утулик Иркутской области	среды» на 2019-2024 годы» от 29.10.2018 № 776-пп (ред. от 29.06.2022)
12.	Инженерная защита с. Покровка Зиминского района от негативного воздействия вод реки Ока	ГПИО «Охрана окружающей среды» на 2019-2024 годы» от 29.10.2018 № 776-пп (ред. от 29.06.2022)
13.	Берегоукрепление и благоустройство набережной р. Ангара от плотины ГЭС до бульвара Постышева в г. Иркутске	ГПИО «Охрана окружающей среды» на 2019-2024 годы» от 29.10.2018 № 776-пп (ред. от 29.06.2022)
14.	Защитная дамба в д. Шум и р.п. Шумский Нижнеудинского района Иркутской области	ГПИО «Охрана окружающей среды» на 2019-2024 годы» от 29.10.2018 № 776-пп (ред. от 29.06.2022)
15.	Защитная дамба в п. Вознесенский Нижнеудинского района Иркутской области	ГПИО «Охрана окружающей среды» на 2019-2024 годы» от 29.10.2018 № 776-пп (ред. от 29.06.2022)
16.	Защитная дамба в с. Алыгджер Нижнеудинского района Иркутской области	ГПИО «Охрана окружающей среды» на 2019-2024 годы» от 29.10.2018 № 776-пп (ред. от 29.06.2022)
17.	Инженерная защита в р.п. Октябрьский Чунского района Иркутской области от затопления водами реки Уда	ГПИО «Охрана окружающей среды» на 2019-2024 годы» от 29.10.2018 № 776-пп (ред. от 29.06.2022)
18.	Инженерная защита г. Нижнеудинск от затопления водами реки Уда	ГПИО «Охрана окружающей среды» на 2019-2024 годы» от 29.10.2018 № 776-пп (ред. от 29.06.2022)
19.	Инженерная защита г. Тулун от затопления водами реки Ия	ГПИО «Охрана окружающей среды» на 2019-2024 годы» от 29.10.2018 № 776-пп (ред. от 29.06.2022)
20.	Инженерная защита от затопления водами реки Бирюса в с. Бирюса Тайшетского района Иркутской области	ГПИО «Охрана окружающей среды» на 2019-2024 годы» от 29.10.2018 № 776-пп (ред. от 29.06.2022)
21.	Инженерная защита от затопления водами реки Бирюса в с. Шелехово Тайшетского района Иркутской области	ГПИО «Охрана окружающей среды» на 2019-2024 годы» от 29.10.2018 № 776-пп (ред. от 29.06.2022)
22.	Инженерная защита от затопления водами реки Бирюса в р.п. Шиткино Тайшетского района Иркутской области	ГПИО «Охрана окружающей среды» на 2019-2024 годы» от 29.10.2018 № 776-пп (ред. от 29.06.2022)
23.	Реконструкция берегоукрепительных сооружений в п. Соляная на реке Бирюса в Тайшетском районе	ГПИО «Охрана окружающей среды» на 2019-2024 годы» от 29.10.2018 № 776-пп (ред. от 29.06.2022)
24.	Разработка проектной документации по объекту «Инженерные защитные сооружения от затопления водами р. Утулик в п. Утулик Иркутской области»	ГПИО «Охрана окружающей среды» на 2019-2024 годы» от 29.10.2018 № 776-пп (ред. от 29.06.2022)
25.	Разработка проектной документации по объекту	ГПИО «Охрана окружающей

	«Инженерная защита г. Нижнеудинск от затопления водами реки Уда»	среды» на 2019-2024 годы» от 29.10.2018 № 776-пп (ред. от 29.06.2022)
26.	Разработка проектной документации по объекту «Инженерная защита г. Тулун от затопления водами реки Ия»	ГПИО «Охрана окружающей среды» на 2019-2024 годы» от 29.10.2018 № 776-пп (ред. от 29.06.2022)
27.	Разработка проектной документации по объекту «Защитная дамба в с. Алыгджер Нижнеудинского района»	ГПИО «Охрана окружающей среды» на 2019-2024 годы» от 29.10.2018 № 776-пп (ред. от 29.06.2022)
28.	Разработка проектной документации по объекту «Инженерная защита от затопления водами реки Бирюса в с. Талая Тайшетского района Иркутской области»	ГПИО «Охрана окружающей среды» на 2019-2024 годы» от 29.10.2018 № 776-пп (ред. от 29.06.2022)
29.	Разработка проектной документации по объекту «Инженерная защита от затопления водами реки Бирюса в р.п. Шиткино Тайшетского района Иркутской области»	ГПИО «Охрана окружающей среды» на 2019-2024 годы» от 29.10.2018 № 776-пп (ред. от 29.06.2022)
30.	Разработка проектной документации по объекту «Инженерная защита от затопления водами реки Бирюса в с. Бирюса Тайшетского района Иркутской области»	ГПИО «Охрана окружающей среды» на 2019-2024 годы» от 29.10.2018 № 776-пп (ред. от 29.06.2022)
31.	Разработка проектной документации по объекту «Инженерная защита от затопления водами реки Бирюса в с. Шелехово Тайшетского района Иркутской области»	ГПИО «Охрана окружающей среды» на 2019-2024 годы» от 29.10.2018 № 776-пп (ред. от 29.06.2022)
32.	Разработка проектной документации по объекту «Защитная дамба в д. Шум и р.п. Шумский Нижнеудинского района Иркутской области»	ГПИО «Охрана окружающей среды» на 2019-2024 годы» от 29.10.2018 № 776-пп (ред. от 29.06.2022)
33.	Разработка проектной документации по объекту «Защитная дамба в п. Вознесенский Нижнеудинского района Иркутской области»	ГПИО «Охрана окружающей среды» на 2019-2024 годы» от 29.10.2018 № 776-пп (ред. от 29.06.2022)
34.	Разработка проектной документации по объекту «Инженерная защита в р.п. Октябрьский Чунского района Иркутской области от затопления водами реки Уда»	ГПИО «Охрана окружающей среды» на 2019-2024 годы» от 29.10.2018 № 776-пп (ред. от 29.06.2022)
35.	Разработка проектной документации по объекту «Капитальный ремонт берегоукрепительных сооружений в пос. Соляная на реке Бирюса в Тайшетском районе»	ГПИО «Охрана окружающей среды» на 2019-2024 годы» от 29.10.2018 № 776-пп (ред. от 29.06.2022)
36.	Берегоукрепление озера Байкал в пределах прибрежной полосы р.п. Листвянка	ГПИО «Охрана окружающей среды» на 2019-2024 годы» от 29.10.2018 № 776-пп (ред. от 29.06.2022)
37.	Строительство объектов инженерной защиты и берегоукрепления от негативного воздействия вод населения и объектов экономики муниципальной собственности муниципальных образований Иркутской области»	ГПИО «Охрана окружающей среды» на 2019-2024 годы» от 29.10.2018 № 776-пп (ред. от 29.06.2022)
38.	Строительство объектов инженерной защиты и берегоукрепления от негативного воздействия вод населения и объектов экономики на территории муниципальных образований Иркутской области,	ГПИО «Охрана окружающей среды» на 2019-2024 годы» от 29.10.2018 № 776-пп (ред. от 29.06.2022)

	пострадавших в результате чрезвычайной ситуации в связи с паводком, вызванным сильными дождями, прошедшими в 2019 году в Иркутской области	
39.	Образование на территории Иркутской области новых ООПТ, ТТП регионального значения, обеспечение их функционирования	ГПИО «Развитие лесного хозяйства» на 2019-2024 годы № 861-пп (в ред. от 03.03.2022)
40.	Создание лесопаркового зеленого пояса вокруг г. Иркутска	ГПИО «Развитие лесного хозяйства» на 2019-2024 годы № 861-пп (в ред. от 03.03.2022)
41.	Демеркуризация цеха ртутного электролиза в г. Усолье-Сибирское	ГПИО «Охрана окружающей среды» на 2019-2024 годы» от 29.10.2018 № 776-пп (ред. от 29.06.2022)
42.	Ликвидация накопленного вреда окружающей среде	ГПИО «Охрана окружающей среды» на 2019-2024 годы» от 29.10.2018 № 776-пп (ред. от 29.06.2022)
43.	«Организация и обустройство приемных пунктов нефтесодержащих, хозяйственно-бытовых сточных вод и твердых коммунальных отходов с судов в акватории озера Байкал (строительство несамоходной станции комплексной переработки отходов на базе баржи проекта 885Б	ГПИО «Охрана окружающей среды» на 2019-2024 годы» от 29.10.2018 № 776-пп (ред. от 29.06.2022)
44.	Ликвидация несанкционированного складирования отходов на землях лесного фонда	ГПИО «Развитие лесного хозяйства» на 2019-2024 годы № 861-пп (в ред. от 03.03.2022)
45.	Строительство (реконструкция) объектов утилизации, переработки и размещения отходов производства и потребления, а также выполнение проектных и изыскательских работ в целях строительства указанных объектов	ГПИО «Развитие лесного хозяйства» на 2019-2024 годы № 861-пп (в ред. от 03.03.2022)
46.	Строительство (реконструкция) объектов утилизации, переработки и размещения отходов производства и потребления, а также выполнение проектных и изыскательских работ в целях строительства объектов государственной собственности Иркутской области	ГПИО «Развитие лесного хозяйства» на 2019-2024 годы № 861-пп (в ред. от 03.03.2022)
47.	Строительство объектов инженерной защиты и берегоукрепления от негативного воздействия вод населения и объектов экономики муниципальной собственности муниципальных образований Иркутской области	ГПИО «Развитие лесного хозяйства» на 2019-2024 годы № 861-пп (в ред. от 03.03.2022)
48.	Строительство объектов инженерной защиты и берегоукрепления от негативного воздействия вод населения и объектов экономики на территории муниципальных образований Иркутской области, пострадавших в результате чрезвычайной ситуации в связи с паводком, вызванным сильными дождями, прошедшими в 2019 году в Иркутской области	ГПИО «Развитие лесного хозяйства» на 2019-2024 годы № 861-пп (в ред. от 03.03.2022)
49.	Строительство объектов инженерной защиты и берегоукрепления от негативного воздействия вод населения и объектов экономики	ГПИО «Развитие лесного хозяйства» на 2019-2024 годы № 861-пп (в ред. от 03.03.2022)

10.10. Анализ программ в сфере жилищно-коммунального хозяйства

В настоящее время в Иркутской области для создания объектов регионального значения в сфере жилищно-коммунального хозяйства действует государственная программа Иркутской области «Развитие жилищно-коммунального хозяйства и повышение энергоэффективности Иркутской области» на 2019-2024 годы, утвержденная постановлением Правительства Иркутской области от 11.12.2018 № 915-пп (ред. от 29.06.2022).

В результате реализации мероприятий программы планируется достижение следующих показателей:

1. Снижение энергоемкости валового регионального продукта до 26,0 кг у.т./тыс. руб.;
2. Повышение уровня газификации Иркутской области до 10,4 %;
3. Увеличение доли населения, обеспеченного питьевой водой, отвечающей требованиям безопасности, в общей численности населения до 94,2 %.

Таблица 10.10-1. Мероприятия программы, предусматривающие создание (реконструкцию) объектов капитального строительства в сфере жилищно-коммунального хозяйства

№ п/п	Наименование мероприятий	Обоснование включения (ДЦП, ГП)
1.	Строительство тепловой сети м-на «Микрорайон» МО «город Свирск»	ГПИО «Развитие ЖКХ и повышение энергоэффективности Иркутской области на 2019-2024 годы» от 11.12.2018 № 915-пп (ред. от 29.06.2022)
2.	Реконструкция инженерных сетей по ул. Горького г. Тулун	ГПИО «Развитие ЖКХ и повышение энергоэффективности Иркутской области на 2019-2024 годы» от 11.12.2018 № 915-пп (ред. от 29.06.2022)
3.	Строительство теплоисточника по ул. Свердлова г. Черемхово	ГПИО «Развитие ЖКХ и повышение энергоэффективности Иркутской области на 2019-2024 годы» от 11.12.2018 № 915-пп (ред. от 29.06.2022)
4.	Реконструкция участка тепловой сети от котельной до жилого дома № 12 по ул. Свердлова г. Черемхово	ГПИО «Развитие ЖКХ и повышение энергоэффективности Иркутской области на 2019-2024 годы» от 11.12.2018 № 915-пп (ред. от 29.06.2022)
5.	Реконструкция системы теплоснабжения г. Бодайбо	ГПИО «Развитие ЖКХ и повышение энергоэффективности Иркутской области на 2019-2024 годы» от 11.12.2018 № 915-пп (ред. от 29.06.2022)
6.	Реконструкция (техническое перевооружение) котельной с целью увеличения мощности и строительство нового здания котельной по адресу: Иркутская область, Катангский район, с. Ербогачен, ул. Чкалова, 15	ГПИО «Развитие ЖКХ и повышение энергоэффективности Иркутской области на 2019-2024 годы» от 11.12.2018 № 915-пп (ред. от 29.06.2022)
7.	Строительство тепловой сети Ду-250 от проектной точки УП-9 со стороны щеповой котельной на 5 котлов (кад. № 38:12:020105:15) расположенной по адресу: р.п. Новая Игирма, р-н промплощадки ОАО «Игирминский ОЛПХ» до угольной котельной (кад. № 38-38-06/001/2009-304), расположенной по адресу: р.п. Новая Игирма, квартал 3, д. 39»)	ГПИО «Развитие ЖКХ и повышение энергоэффективности Иркутской области на 2019-2024 годы» от 11.12.2018 № 915-пп (ред. от 29.06.2022)

№ п/п	Наименование мероприятий	Обоснование включения (ДЦП, ГП)
8.	Реконструкция системы теплоснабжения р.п. Рудногорск (прокладка участка тепловой сети от ТК-35 до ЦТП)	ГПИО «Развитие ЖКХ и повышение энергоэффективности Иркутской области на 2019-2024 годы» от 11.12.2018 № 915-пп (ред. от 29.06.2022)
9.	Техническое перевооружение системы теплоснабжения на объектах социальной сферы (МБОУ «Ново-Ленинская СОШ», МБОУ «Приморская СОШ», МБОУ «Майская СОШ», МБОУ «Кахинская СОШ»)	ГПИО «Развитие ЖКХ и повышение энергоэффективности Иркутской области на 2019-2024 годы» от 11.12.2018 № 915-пп (ред. от 29.06.2022)
10.	Строительство теплотрассы от ул. Свердлова 28 до ул. Толстого 12 г. Черемхово	ГПИО «Развитие ЖКХ и повышение энергоэффективности Иркутской области на 2019-2024 годы» от 11.12.2018 № 915-пп (ред. от 29.06.2022)
11.	Строительство котельной на биотопливе в районе п. «Бирюсинка» г. Усть-Кут	ГПИО «Развитие ЖКХ и повышение энергоэффективности Иркутской области на 2019-2024 годы» от 11.12.2018 № 915-пп (ред. от 29.06.2022)
12.	Строительство блочно-модульной котельной на твердом топливе ул. Красноармейская г. Нижнеудинск	ГПИО «Развитие ЖКХ и повышение энергоэффективности Иркутской области на 2019-2024 годы» от 11.12.2018 № 915-пп (ред. от 29.06.2022)
13.	Строительство модульной котельной станции и подключение существующих сетей теплоснабжения п. Плишкино	ГПИО «Развитие ЖКХ и повышение энергоэффективности Иркутской области на 2019-2024 годы» от 11.12.2018 № 915-пп (ред. от 29.06.2022)
14.	Строительство тепловой сети п. Рудногорск	ГПИО «Развитие ЖКХ и повышение энергоэффективности Иркутской области на 2019-2024 годы» от 11.12.2018 № 915-пп (ред. от 29.06.2022)
15.	Реконструкция системы теплоснабжения МКОУ Малышевская СОШ	ГПИО «Развитие ЖКХ и повышение энергоэффективности Иркутской области на 2019-2024 годы» от 11.12.2018 № 915-пп (ред. от 29.06.2022)
16.	Реконструкция системы теплоснабжения западной части г. Зимы	ГПИО «Развитие ЖКХ и повышение энергоэффективности Иркутской области на 2019-2024 годы» от 11.12.2018 № 915-пп (ред. от 29.06.2022)
17.	Строительство теплотрассы от УП-30 теплотрассы по ул. Дзержинскогодо УТ-1 по ул. Антосяк, 17 на территории детской городской больницы г. Черемхово	ГПИО «Развитие ЖКХ и повышение энергоэффективности Иркутской области на 2019-2024 годы» от 11.12.2018 № 915-пп (ред. от 29.06.2022)
18.	Реконструкция магистральной тепловой сети Ду 500 от ТК9 до ТК14 (с 4 по 9 этапы строительства) г. Шелехов	ГПИО «Развитие ЖКХ и повышение энергоэффективности Иркутской области на 2019-2024 годы» от 11.12.2018 № 915-пп (ред. от 29.06.2022)
19.	Строительство системы водоотведения в с. Пивовариха Ушаковского муниципального образования Иркутского района (этапы 1, 2)	ГПИО «Развитие ЖКХ и повышение энергоэффективности Иркутской области на 2019-2024 годы» от 11.12.2018 № 915-пп (ред. от 29.06.2022)
20.	Сооружение из стальных труб общей протяженностью 21 417,9 пог. м, в том числе: подземной прокладки в непроходных бетонных каналах 13 390,5 пог. м, воздушной прокладки на опорах 8 027,55 пог. м –	ГПИО «Развитие ЖКХ и повышение энергоэффективности Иркутской области на 2019-2024 годы» от 11.12.2018 № 915-пп (ред. от 29.06.2022)

№ п/п	Наименование мероприятий	Обоснование включения (ДЦП, ГП)
	Магистральная теплосеть № 4 от ТЭЦ-9 (участок отпав. 287 доТРП-1) (проект «Комплексное развитие территории в г. Ангарске»)	
21.	Котельная на биотопливе в районе п. РЭБ г. Усть-Кут (проект «Комплексное развитие территории в г. Усть-Кут с южной стороны микрорайона Новая РЭБ за автомобильной дорогой Усть-Кут – Новый Уоян»)	ГПИО «Развитие ЖКХ и повышение энергоэффективности Иркутской области на 2019-2024 годы» от 11.12.2018 № 915-пп (ред. от 29.06.2022)
22.	Комплексные очистные сооружения в г. Усть-Кут (проект «Комплексно еразвитие территории в г. Усть-Кут с южной стороны микрорайона Новая РЭБ за автомобильной дорогой Усть-Кут – Новый Уоян»)	ГПИО «Развитие ЖКХ и повышение энергоэффективности Иркутской области на 2019-2024 годы» от 11.12.2018 № 915-пп (ред. от 29.06.2022)
23.	Тепловая сеть от ТК-7Е по ул. Баррикад; Тепловая сеть от тепловой магистрали по ул. Баррикад до ТК-23 д-25 со строительством НПС «Ядринцева»; НПС «Лисиха-2»; Строительство ЦТП для переключения нагрузки потребителей предместий Рабочее, Радищева (проект «Комплексное развитие территории в предместье Рабочее г. Иркутска»)	ГПИО «Развитие ЖКХ и повышение энергоэффективности Иркутской области на 2019-2024 годы» от 11.12.2018 № 915-пп (ред. от 29.06.2022)
24.	Реконструкция самотечного канализационного трубопровода от территории ИВВАИУ до коллектора по улице Баррикад (на пересечении с улицей Детская) (проект «Комплексное развитие территории в предместье Рабочее г. Иркутска»)	ГПИО «Развитие ЖКХ и повышение энергоэффективности Иркутской области на 2019-2024 годы» от 11.12.2018 № 915-пп (ред. от 29.06.2022)
25.	Реконструкция напорных трубопроводов от КНС-20а по улицам Баррикад–Рабочего Штаба до КОС правого берега (проект «Комплексное развитие территории в предместье Рабочее г. Иркутска»)	ГПИО «Развитие ЖКХ и повышение энергоэффективности Иркутской области на 2019-2024 годы» от 11.12.2018 № 915-пп (ред. от 29.06.2022)
26.	Реконструкция канализационных очистных сооружений правого берега города Иркутска. 4 этап (Блок вторичных отстойников № 1 (строительство восьми сооружений и технологическое оборудование для четырех отстойников). Блок аэротенков № 1 (строительство сооружений и технологическое оборудование для 1-й секции). Электрощитовая блока аэротенков № 1. Воздуходувная станция (строительство здания и технологическое оборудование для 1-й линии). Иловая насосная станция (строительство здания и технологическое оборудование для 1-й линии). Технологические трубопроводы. Объекты энергетического хозяйства и сети связи)	ГПИО «Развитие ЖКХ и повышение энергоэффективности Иркутской области на 2019-2024 годы» от 11.12.2018 № 915-пп (ред. от 29.06.2022)
27.	Реконструкция канализационных очистных сооружений правого берега города Иркутска.	ГПИО «Развитие ЖКХ и повышение энергоэффективности Иркутской области

№ п/п	Наименование мероприятий	Обоснование включения (ДЦП, ГП)
	5 этап (Блок вторичных отстойников № 1 (технологическое оборудование для четырех отстойников). Блок аэротенков № 1 (технологическое оборудование для 2-й секции). Насосная станция опорожнения вторичных отстойников № 1. Насосная станция опорожнения аэротенков. Технологические трубопроводы. Объекты энергетического хозяйства и сети связи. Благоустройство)	на 2019-2024 годы» от 11.12.2018 № 915-пп (ред. от 29.06.2022)
28.	Реконструкция канализационных очистных сооружений правого берега города Иркутска. 6 этап (Блок вторичных отстойников № 2 (строительство восьми сооружений и технологическое оборудование для четырех отстойников). Блок аэротенков № 2 (строительство сооружений и технологическое оборудование для 1-й секции). Электрощитовая блока аэротенков № 2. Воздуходувная станция (технологическое оборудование для 2-й линии). Иловая насосная станция (технологическое оборудование для 2-й линии). Объекты энергетического хозяйства и сети связи. Технологические трубопроводы)	ГПИО «Развитие ЖКХ и повышение энергоэффективности Иркутской области на 2019-2024 годы» от 11.12.2018 № 915-пп (ред. от 29.06.2022)
29.	Реконструкция канализационных очистных сооружений правого берега города Иркутска. 7 этап (Блок вторичных отстойников № 2 (технологическое оборудование для четырех отстойников). Блок аэротенков № 2 (технологическое оборудование для 2-й секции). Насосная станция опорожнения вторичных отстойников № 2. Здание реагентного хозяйства. Перекрытие емкостных сооружений и очистка воздуха для илоуплотнителей, биореакторов, песколовок. Технологические трубопроводы. Объекты энергетического хозяйства и сети связи. Благоустройство)	ГПИО «Развитие ЖКХ и повышение энергоэффективности Иркутской области на 2019-2024 годы» от 11.12.2018 № 915-пп (ред. от 29.06.2022)
30.	Реконструкция канализационных очистных сооружений правого берега города Иркутска. 8 этап (Блок вторичных отстойников № 3 (строительство восьми сооружений и технологическое оборудование для четырех отстойников). Блок аэротенков № 3 (строительство сооружений и технологическое оборудование для 1-й секции). Электрощитовая блока аэротенков № 3. Воздуходувная станция (технологическое оборудование для 3-й линии). Иловая насосная станция (технологическое оборудование для 3-й линии). Объекты энергетического хозяйства	ГПИО «Развитие ЖКХ и повышение энергоэффективности Иркутской области на 2019-2024 годы» от 11.12.2018 № 915-пп (ред. от 29.06.2022)

№ п/п	Наименование мероприятий	Обоснование включения (ДЦП, ГП)
	и сети связи. Технологические трубопроводы)	
31.	Реконструкция канализационных очистных сооружений правого берега города Иркутска. 9 этап (Блок вторичных отстойников № 3 (технологическое оборудование для четырех отстойников). Блок аэротенков № 3 (технологическое оборудование для 2-й секции). Объекты энергетического хозяйства и сети связи. Цех механического обезвоживания осадка (технологическое оборудование). Здание решеток (технологическое оборудование). Благоустройство)	ГПИО «Развитие ЖКХ и повышение энергоэффективности Иркутской области на 2019-2024 годы» от 11.12.2018 № 915-пп (ред. от 29.06.2022)
32.	Реконструкция канализационных очистных сооружений правого берега города Иркутска. (Трубопроводы сброса очищенной сточной воды диаметром 1200 мм от канализационных очистных сооружений правого берега города Иркутска)	ГПИО «Развитие ЖКХ и повышение энергоэффективности Иркутской области на 2019-2024 годы» от 11.12.2018 № 915-пп (ред. от 29.06.2022)
33.	Реконструкция центрального водозабора Нижнеудинского муниципального образования	ГПИО «Развитие ЖКХ и повышение энергоэффективности Иркутской области на 2019-2024 годы» от 11.12.2018 № 915-пп (ред. от 29.06.2022)
34.	Реконструкция сетей водоснабжения г. Нижнеудинска	ГПИО «Развитие ЖКХ и повышение энергоэффективности Иркутской области на 2019-2024 годы» от 11.12.2018 № 915-пп (ред. от 29.06.2022)
35.	Сети водопровода и электроснабжения индивидуальной жилой застройки микрорайона Лесной муниципального образования «город Саянск» (в части строительства водопровода)	ГПИО «Развитие ЖКХ и повышение энергоэффективности Иркутской области на 2019-2024 годы» от 11.12.2018 № 915-пп (ред. от 29.06.2022)
36.	Строительство сетей водопровода и электроснабжения индивидуальной жилой застройки микрорайона Таежный муниципального образования «город Саянск» (в части сетей водопровода)	ГПИО «Развитие ЖКХ и повышение энергоэффективности Иркутской области на 2019-2024 годы» от 11.12.2018 № 915-пп (ред. от 29.06.2022)
37.	Сети водопровода и электроснабжения индивидуальной жилой застройки микрорайона 6Б в городе Саянске (в части сетей водопровода)	ГПИО «Развитие ЖКХ и повышение энергоэффективности Иркутской области на 2019-2024 годы» от 11.12.2018 № 915-пп (ред. от 29.06.2022)
38.	Строительство канализационных очистных сооружений глубокой биологической очистки в г. Свирске Иркутской области	ГПИО «Развитие ЖКХ и повышение энергоэффективности Иркутской области на 2019-2024 годы» от 11.12.2018 № 915-пп (ред. от 29.06.2022)
39.	Реконструкция магистрального водовода производительностью до 900 м куб./сут., протяженностью 12,5 км в МО «Новонукутское», Нукутского района, Иркутской области»	ГПИО «Развитие ЖКХ и повышение энергоэффективности Иркутской области на 2019-2024 годы» от 11.12.2018 № 915-пп (ред. от 29.06.2022)
40.	Реконструкция водонапорного пункта с бурением скважины в с. Оса, местность Берегень» Осинский район, Иркутской	ГПИО «Развитие ЖКХ и повышение энергоэффективности Иркутской области на 2019-2024 годы» от 11.12.2018 № 915-пп

№ п/п	Наименование мероприятий	Обоснование включения (ДЦП, ГП)
	области	(ред. от 29.06.2022)
41.	Строительство канализационных очистных сооружений (КОС) производительностью 2200 куб. м/сут. в Муниципальном образовании «Усть-Ордынское» Эхирит-Булагатского р-на Иркутской обл.	ГПИО «Развитие ЖКХ и повышение энергоэффективности Иркутской области на 2019-2024 годы» от 11.12.2018 № 915-пп (ред. от 29.06.2022)
42.	Строительство водовода от водозабора «Федотьевский» до котельной по ул. Балахня, строение 1, протяженностью 3,3 км в городе Усть-Куте Иркутской области	ГПИО «Развитие ЖКХ и повышение энергоэффективности Иркутской области на 2019-2024 годы» от 11.12.2018 № 915-пп (ред. от 29.06.2022)
43.	Предварительная очистка речной воды перед станцией водоподготовки в г. Бодайбо	ГПИО «Развитие ЖКХ и повышение энергоэффективности Иркутской области на 2019-2024 годы» от 11.12.2018 № 915-пп (ред. от 29.06.2022)
44.	Модернизация водозаборного сооружения в с. Бажир, ул. Рабочая, 1, Заларинского района Иркутской области	ГПИО «Развитие ЖКХ и повышение энергоэффективности Иркутской области на 2019-2024 годы» от 11.12.2018 № 915-пп (ред. от 29.06.2022)
45.	Строительство канализационных очистных сооружений в селе Савватеевка Ангарского городского округа	ГПИО «Развитие ЖКХ и повышение энергоэффективности Иркутской области на 2019-2024 годы» от 11.12.2018 № 915-пп (ред. от 29.06.2022)
46.	Устройство водозаборной скважины с павильоном и накопительным баком по ул. Декабристов, 7а в р.п. Октябрьский Чунского района Иркутской области, устройство водозаборной скважины с павильоном и накопительным баком по ул. Октябрьская, 25б в р.п. Октябрьский Чунского района Иркутской области	ГПИО «Развитие ЖКХ и повышение энергоэффективности Иркутской области на 2019-2024 годы» от 11.12.2018 № 915-пп (ред. от 29.06.2022)
47.	Строительство водопроводной сети по ул. Луначарского в г. Зима	ГПИО «Развитие ЖКХ и повышение энергоэффективности Иркутской области на 2019-2024 годы» от 11.12.2018 № 915-пп (ред. от 29.06.2022)
48.	Строительство водовода от ул. Крупской до ул. Энергетиков в г. Бирюсинске	ГПИО «Развитие ЖКХ и повышение энергоэффективности Иркутской области на 2019-2024 годы» от 11.12.2018 № 915-пп (ред. от 29.06.2022)
49.	Строительство очистных сооружений хозяйственно-бытовых сточных вод производительностью 300 куб.м/сут. в п. Невон Усть-Илимского района Иркутской области	ГПИО «Развитие ЖКХ и повышение энергоэффективности Иркутской области на 2019-2024 годы» от 11.12.2018 № 915-пп (ред. от 29.06.2022)
50.	Строительство канализационного коллектора от насосной станции по ул. Кирова, 224А до канализационного колодца КК-168/1 по ул. Горького г. Тайшет Иркутская область	ГПИО «Развитие ЖКХ и повышение энергоэффективности Иркутской области на 2019-2024 годы» от 11.12.2018 № 915-пп (ред. от 29.06.2022)
51.	Канализационный напорный коллектор и КОС хозяйственно-бытовых стоков производительностью 400 кубм/сут. в п. Новонукутский Нукутского района Иркутской области	ГПИО «Развитие ЖКХ и повышение энергоэффективности Иркутской области на 2019-2024 годы» от 11.12.2018 № 915-пп (ред. от 29.06.2022)
52.	Городские очистные сооружения г. Железногорск-Илимский Иркутской области	ГПИО «Развитие ЖКХ и повышение энергоэффективности Иркутской области

№ п/п	Наименование мероприятий	Обоснование включения (ДЦП, ГП)
		на 2019-2024 годы» от 11.12.2018 № 915-пп (ред. от 29.06.2022)
53.	Строительство объекта «Автономная солнечная электростанция (АСЭС) мощностью 40 кВт с системой накопления электроэнергии (СНЭ) емкостью 144 кВт. час в д. Карнаухова Казачинско-Ленского района»	ГПИО «Развитие ЖКХ и повышение энергоэффективности Иркутской области на 2019-2024 годы» от 11.12.2018 № 915-пп (ред. от 29.06.2022)
54.	Реконструкция линии электропередач 0,4 кВ со строительством линии электропередач ВЛ-10 кВ, строительством комбинированной солнечной дизельной электростанции АНГА-2 в с. Верхняя Гутара Нижнеудинского района Иркутской области	ГПИО «Развитие ЖКХ и повышение энергоэффективности Иркутской области на 2019-2024 годы» от 11.12.2018 № 915-пп (ред. от 29.06.2022)
55.	Строительство объекта «Автономная солнечная электростанция (АСЭС) мощностью 40 кВт с системой накопления электроэнергии (СНЭ) емкостью 144 кВт. час в с. Ермаки Казачинско-Ленского района»	ГПИО «Развитие ЖКХ и повышение энергоэффективности Иркутской области на 2019-2024 годы» от 11.12.2018 № 915-пп (ред. от 29.06.2022)
56.	Строительство (в рамках реконструкции) автономной солнечно-дизельной электростанции АНГА-6 в с. Карам Иркутской области	ГПИО «Развитие ЖКХ и повышение энергоэффективности Иркутской области на 2019-2024 годы» от 11.12.2018 № 915-пп (ред. от 29.06.2022)
57.	«Реконструкция системы электроснабжения населенных пунктов Тофаларии д. Нерха, с. Алыгджер, с. Верхняя Гутара со строительством генерирующих объектов на основе возобновляемых источников энергии» с. Алыгджер Нижнеудинского района Иркутской области	ГПИО «Развитие ЖКХ и повышение энергоэффективности Иркутской области на 2019-2024 годы» от 11.12.2018 № 915-пп (ред. от 29.06.2022)
58.	Реконструкция сооружения электроэнергетики, расположенного по адресу: г. Нижнеудинск, ул. Пионерская, переулок Победы	ГПИО «Развитие ЖКХ и повышение энергоэффективности Иркутской области на 2019-2024 годы» от 11.12.2018 № 915-пп (ред. от 29.06.2022)
59.	Строительство сетей электроснабжения индивидуальной жилой застройки микрорайона Лесной г. Саянск	ГПИО «Развитие ЖКХ и повышение энергоэффективности Иркутской области на 2019-2024 годы» от 11.12.2018 № 915-пп (ред. от 29.06.2022)
60.	Строительство сетей электроснабжения индивидуальной жилой застройки микрорайона 6Б г. Саянска	ГПИО «Развитие ЖКХ и повышение энергоэффективности Иркутской области на 2019-2024 годы» от 11.12.2018 № 915-пп (ред. от 29.06.2022)
61.	Строительство сетей электроснабжения индивидуальной жилой застройки микрорайона Таежный муниципального образования «город Саянск»	ГПИО «Развитие ЖКХ и повышение энергоэффективности Иркутской области на 2019-2024 годы» от 11.12.2018 № 915-пп (ред. от 29.06.2022)
62.	Реконструкция сооружения электроэнергетики, расположенного по адресу: г. Нижнеудинск, ул. Пионерская, переулок Победы	ГПИО «Развитие ЖКХ и повышение энергоэффективности Иркутской области на 2019-2024 годы» от 11.12.2018 № 915-пп (ред. от 29.06.2022)
63.	Строительство водопроводных сетей г. Иркутск	ГПИО «Развитие ЖКХ и повышение энергоэффективности Иркутской области на 2019-2024 годы» от 11.12.2018 № 915-пп (ред. от 29.06.2022)

№ п/п	Наименование мероприятий	Обоснование включения (ДЦП, ГП)
64.	Строительство станции водоподготовки, строительство водопроводных сетей п. Балаганск	ГПИО «Развитие ЖКХ и повышение энергоэффективности Иркутской области на 2019-2024 годы» от 11.12.2018 № 915-пп (ред. от 29.06.2022)
65.	Строительство объекта водоснабжения «Станция умягчения подземных вод на хозяйственно-питьевые нужды, производительностью 2 500-3 000 куб.м/сут.», г. Вихоревка	ГПИО «Развитие ЖКХ и повышение энергоэффективности Иркутской области на 2019-2024 годы» от 11.12.2018 № 915-пп (ред. от 29.06.2022)
66.	Строительство централизованной системы водоснабжения в р.п. Жигалово	ГПИО «Развитие ЖКХ и повышение энергоэффективности Иркутской области на 2019-2024 годы» от 11.12.2018 № 915-пп (ред. от 29.06.2022)
67.	Строительство централизованной системы водоснабжения с. Бажир	ГПИО «Развитие ЖКХ и повышение энергоэффективности Иркутской области на 2019-2024 годы» от 11.12.2018 № 915-пп (ред. от 29.06.2022)
68.	Строительство локальных сетей водопровода мкр. Центральный р.п. Залари	ГПИО «Развитие ЖКХ и повышение энергоэффективности Иркутской области на 2019-2024 годы» от 11.12.2018 № 915-пп (ред. от 29.06.2022)
69.	Строительство централизованной системы водоснабжения Холмогойское МО	ГПИО «Развитие ЖКХ и повышение энергоэффективности Иркутской области на 2019-2024 годы» от 11.12.2018 № 915-пп (ред. от 29.06.2022)
70.	Строительство централизованной системы водоснабжения Бабагаевское МО	ГПИО «Развитие ЖКХ и повышение энергоэффективности Иркутской области на 2019-2024 годы» от 11.12.2018 № 915-пп (ред. от 29.06.2022)
71.	Строительство централизованной системы водоснабжения р.п. Тыреть-1	ГПИО «Развитие ЖКХ и повышение энергоэффективности Иркутской области на 2019-2024 годы» от 11.12.2018 № 915-пп (ред. от 29.06.2022)
72.	Строительство централизованной системы водоснабжения р.п. Залари	ГПИО «Развитие ЖКХ и повышение энергоэффективности Иркутской области на 2019-2024 годы» от 11.12.2018 № 915-пп (ред. от 29.06.2022)
73.	Строительство магистральных водопроводных сетей в Иркутском районе Уриковское МО, Усть-Кудинское МО, Хомутовское МО, Листвянское МО, Марковское МО	ГПИО «Развитие ЖКХ и повышение энергоэффективности Иркутской области на 2019-2024 годы» от 11.12.2018 № 915-пп (ред. от 29.06.2022)
74.	Строительство магистральных водопроводных сетей в с. Пивовариха Ушаковского МО	ГПИО «Развитие ЖКХ и повышение энергоэффективности Иркутской области на 2019-2024 годы» от 11.12.2018 № 915-пп (ред. от 29.06.2022)
75.	Строительство магистральных водопроводных сетей в п. Новолисиха Ушаковского МО Иркутского районного муниципального образования	ГПИО «Развитие ЖКХ и повышение энергоэффективности Иркутской области на 2019-2024 годы» от 11.12.2018 № 915-пп (ред. от 29.06.2022)
76.	Строительство магистральных трубопроводов водоснабжения в п. Карлук Карлукское МО	ГПИО «Развитие ЖКХ и повышение энергоэффективности Иркутской области на 2019-2024 годы» от 11.12.2018 № 915-пп (ред. от 29.06.2022)

№ п/п	Наименование мероприятий	Обоснование включения (ДЦП, ГП)
77.	Строительство магистральных водопроводных сетей по ул. Ленина, ул. Урожайная, ул. Новая, ул. Таежная в д. Сосновый Бор Иркутского района Иркутской области	ГПИО «Развитие ЖКХ и повышение энергоэффективности Иркутской области на 2019-2024 годы» от 11.12.2018 № 915-пп (ред. от 29.06.2022)
78.	Строительство локального водопровода в п. Харик Куйтунского района Иркутской области	ГПИО «Развитие ЖКХ и повышение энергоэффективности Иркутской области на 2019-2024 годы» от 11.12.2018 № 915-пп (ред. от 29.06.2022)
79.	Строительство насосной станции питьевого водоснабжения 1 подъема из прирусловых скважин р. Зермокан для обеспечения водоснабжения районного центра р.п. Чунский	ГПИО «Развитие ЖКХ и повышение энергоэффективности Иркутской области на 2019-2024 годы» от 11.12.2018 № 915-пп (ред. от 29.06.2022)
80.	Строительство водопроводных сетей д. Олха	ГПИО «Развитие ЖКХ и повышение энергоэффективности Иркутской области на 2019-2024 годы» от 11.12.2018 № 915-пп (ред. от 29.06.2022)
81.	Строительство водопроводных сетей с. Введенщина, с. Баклаши	ГПИО «Развитие ЖКХ и повышение энергоэффективности Иркутской области на 2019-2024 годы» от 11.12.2018 № 915-пп (ред. от 29.06.2022)
82.	Строительство станции водоподготовки, строительство водопроводных сетей водоснабжения, п. Забитуй	ГПИО «Развитие ЖКХ и повышение энергоэффективности Иркутской области на 2019-2024 годы» от 11.12.2018 № 915-пп (ред. от 29.06.2022)
83.	Строительство локального водопровода в МО «Баяндай» (с. Баяндай) Баяндаевского района Иркутской области	ГПИО «Развитие ЖКХ и повышение энергоэффективности Иркутской области на 2019-2024 годы» от 11.12.2018 № 915-пп (ред. от 29.06.2022)
84.	Строительство локального водопровода в МО «Покровка» (с. Покровка) Баяндаевского района Иркутской области	ГПИО «Развитие ЖКХ и повышение энергоэффективности Иркутской области на 2019-2024 годы» от 11.12.2018 № 915-пп (ред. от 29.06.2022)
85.	Строительство централизованной системы водоснабжения Боханский район, п. Бохан	ГПИО «Развитие ЖКХ и повышение энергоэффективности Иркутской области на 2019-2024 годы» от 11.12.2018 № 915-пп (ред. от 29.06.2022)
86.	Строительство централизованной системы водоснабжения Нукутский район, п. Целинный	ГПИО «Развитие ЖКХ и повышение энергоэффективности Иркутской области на 2019-2024 годы» от 11.12.2018 № 915-пп (ред. от 29.06.2022)
87.	Строительство централизованной системы водоснабжения Нукутский район, п. Нукуты	ГПИО «Развитие ЖКХ и повышение энергоэффективности Иркутской области на 2019-2024 годы» от 11.12.2018 № 915-пп (ред. от 29.06.2022)
88.	Строительство централизованной системы водоснабжения Нукутский район, п. Ново-Нукутск, п. Хареты	ГПИО «Развитие ЖКХ и повышение энергоэффективности Иркутской области на 2019-2024 годы» от 11.12.2018 № 915-пп (ред. от 29.06.2022)
89.	Строительство системы централизованного водоснабжения, Осинское МО, Каха-Онгойское МО, Майское МО, Ирхидейское МО	ГПИО «Развитие ЖКХ и повышение энергоэффективности Иркутской области на 2019-2024 годы» от 11.12.2018 № 915-пп (ред. от 29.06.2022)

№ п/п	Наименование мероприятий	Обоснование включения (ДЦП, ГП)
90.	Строительство городского водозаборного поручения, г. Нижнеудинск	ГПИО «Развитие ЖКХ и повышение энергоэффективности Иркутской области на 2019-2024 годы» от 11.12.2018 № 915-пп (ред. от 29.06.2022)
91.	Строительство локального водопровода в Веренском МО (с. Веренка) Заларинского района Иркутской области	ГПИО «Развитие сельского хозяйства и регулирование рынков сельскохозяйственной продукции, сырья и продовольствия» на 2019-2024 годы» от 26.10.2018 № 772-пп (ред. от 03.06.2022)
92.	Строительство локального водопровода в Мойганском МО Заларинского района (с. Мойган)	ГПИО «Развитие сельского хозяйства и регулирование рынков сельскохозяйственной продукции, сырья и продовольствия» на 2019-2024 годы» от 26.10.2018 № 772-пп (ред. от 03.06.2022)
93.	Строительство водоразводящих сетей в р.п. Куйтун	ГПИО «Развитие сельского хозяйства и регулирование рынков сельскохозяйственной продукции, сырья и продовольствия» на 2019-2024 годы» от 26.10.2018 № 772-пп (ред. от 03.06.2022)
94.	Строительство локального водопровода в Нукутском МО (с. Нукуты, д. Ворот-Онгой) Нукутского района Иркутской области	ГПИО «Развитие сельского хозяйства и регулирование рынков сельскохозяйственной продукции, сырья и продовольствия» на 2019-2024 годы» от 26.10.2018 № 772-пп (ред. от 03.06.2022)
95.	Строительство блочно-модульной котельной мощностью 6,0 Гкал/ч (6,96 МВт) по адресу: Иркутская область, Заларинский район, р.п. Залари, территория существующей котельной ДПМК	ГПИО «Развитие сельского хозяйства и регулирование рынков сельскохозяйственной продукции, сырья и продовольствия» на 2019-2024 годы» от 26.10.2018 № 772-пп (ред. от 03.06.2022)
96.	Строительство локального водопровода в д. Романенкина Заларинского района Иркутской области	ГПИО «Развитие сельского хозяйства и регулирование рынков сельскохозяйственной продукции, сырья и продовольствия» на 2019-2024 годы» от 26.10.2018 № 772-пп (ред. от 03.06.2022)
97.	Строительство водоотводных сооружений жилого комплекса на 150 мест с приемно-карантинным отделением и изолятором ОГБУ СО «Заларинский специальный дом-интернат для престарелых и инвалидов в с. Владимир, ул. Школьная, 1 Заларинского района»	ГПИО «Социальная поддержка населения» на 2019-2024 годы от 02.11.2018 г. № 800-пп (ред. от 28.04.2022)
98.	Строительство объектов водоотведения, обеспечивающих коммунальной инфраструктурой жилые дома по ул. Пискунова в г. Иркутске	ГПИО «Доступное жилье» на 2019-2024 годы от 31.10.2018 № 780-пп (ред. от 31.05.2022)
99.	Строительство объектов водоснабжения, обеспечивающих коммунальной инфраструктурой жилой комплекс Ботаника Марковского городского поселения Иркутского района Иркутской области, к сетям централизованной системы теплоснабжения	ГПИО «Доступное жилье» на 2019-2024 годы от 31.10.2018 № 780-пп (ред. от 31.05.2022)
100.	Строительство объектов водоснабжения (ливневая канализация) жилого комплекса	ГПИО «Доступное жилье» на 2019-2024 годы от 31.10.2018 № 780-пп (ред. от

№ п/п	Наименование мероприятий	Обоснование включения (ДЦП, ГП)
	Ботаника Марковского городского поселения Иркутского района Иркутской области	31.05.2022)
101.	Строительство объектов водоотведения, обеспечивающих коммунальной инфраструктурой жилые дома по ул. Пискунова в г. Иркутске	ГПИО «Доступное жилье» на 2019-2024 годы от 31.10.2018 № 780-пп (ред. от 31.05.2022)
102.	Реконструкция канализационных очистных сооружений (КОС) левого берега в г. Усть-Илимске	ГПИО «Доступное жилье» на 2019-2024 годы от 31.10.2018 № 780-пп (ред. от 31.05.2022)
103.	Котельная Икейской участковой больницы ОГБУЗ «Тулунская районная больница» по адресу: Тулунский район, с. Икей, ул. Коммуны, д. 89, литер Ж	ГПИО «Развитие здравоохранения» на 2019-2024 годы от 06.11.2018 № 816-пп (ред. от 01.06.2022)

11. Сведения об объектах, предусмотренных утвержденными документами территориального планирования федерального, регионального и местного уровня на территории Иркутской области

11.1. Перечень градостроительной документации Российской Федерации

Вид документа	Наименование утверждающего (изменяющего) документа
Схема территориального планирования Российской Федерации в области здравоохранения	Распоряжение Правительства Российской Федерации № 2607-р от 28.12.2012 (ред. от 23.11.2016)
Схема территориального планирования Российской Федерации в области федерального транспорта (железнодорожного, воздушного, морского, внутреннего водного), автомобильных дорог федерального значения	Распоряжение Правительства Российской Федерации № 384-р от 19.03.2013 (в ред. от 07.07.2022)
Схема территориального планирования Российской Федерации в области высшего образования	Распоряжение Правительства Российской Федерации № 247-р от 26.02.2013 (ред. от 30.07.2021)
Схема территориального планирования Российской Федерации в области федерального транспорта (в части трубопроводного транспорта)	Распоряжение Правительства Российской Федерации № 816-р от 06.05.2015 (ред. от 10.02.2022)
Схема территориального планирования Российской Федерации в области энергетики	Распоряжение Правительства Российской Федерации № 1634-р от 01.08.2016 (ред. от 09.03.2022)

Примечание. Текст выписок из схем территориального планирования Российской Федерации приведен в Томе 2 Части 4 материалов по обоснованию.

11.2. Перечень градостроительной документации субъектов Российской Федерации, сопредельных с Иркутской областью

Вид документа	Наименование утверждающего (изменяющего) документа
Схема территориального планирования Красноярского края	Постановление Правительства Красноярского края от 26.07.2011 № 449-п «Об утверждении схемы территориального планирования Красноярского края» (ред. Красноярского края от 08.07.2020 № 485-п)
Схема территориального планирования Республики Тыва	Постановление Правительства Республики Тыва № 733 от 23.12.2011

Схема территориального планирования Республики Бурятия	Постановление Правительства Республики Бурятия № 524 от 03.12.2010 «Об утверждении Схемы территориального планирования Республики Бурятия» (в редакции постановлений Правительства Республики Бурятия от 13.12.2021 № 724)
Схема территориального планирования Забайкальского края	Постановление Правительства Забайкальского края № 100 от 28.02.2013
Схема территориального планирования Республики Саха (Якутия)	Постановление Правительства Республики Саха (Якутия) № 353 от 30.11.2019

11.3. Перечень градостроительной документации муниципальных образований Иркутской области

Вид документа	Наименование МО	Наименование утверждающего (изменяющего) документа
Генеральный план	Муниципальное образование Ангарский городской округ	Решение Думы Ангарского городского округа от 23.03.2016 №159-14/01рД «Об утверждении генерального плана Ангерского городского округа» (в редакции решений Думы Ангарского городского округа от 23.03.2021 № 54-10/02рД)
Генеральный план	Городской округ муниципальное образование город Братск	Решение Думы города Братск «Об утверждении генерального плана муниципального образования города Братска» от 17.11.2008 № 554/г-Д (в редакции решений Думы города Братска №39/г-Д от 20.12.2019)
Генеральный план	Зиминское городское муниципальное образование	Решение Думы Зиминского городского муниципального образования «О внесении изменений в генеральный план Зиминского городского муниципального образования» от 29.10.2015 № 114
Генеральный план	Городской округ муниципальное образование город Иркутск	Решение Думы города Иркутск «Об утверждении генерального плана города Иркутска» от 28.06.2007 № 004-20-390583/7 (в ред. Решений Думы г. Иркутска от 03.12.2018 № 006-20-510812/8)
Генеральный план	Городской округ муниципального образования город Саянск	Решение Думы МО «Город Саянск» «Об утверждении генерального плана городского округа муниципального образования «город Саянск» от 28.02.2008 № 041-14-20 (с изм., внесенными решениями Думы муниципального образования «г. Саянск» от 10.05.2011 № 051-67-11-31, от 30.05.2013 № 61-67-13-38, от 29.08.2013 № 61-67-13-59 (ред. 30.10.2013), от 18.09.2015 № 61-67-15-67, от 30.11.2017 № 71-67-17-23)
Генеральный план	Городской округ муниципальное образование город Свирск	Решение Думы «Об утверждении генерального плана городского округа муниципального образования «город Свирск» от 15.12.2009 г. № 68/3-ДГ (с изм., внесенными решениями Думы от 28.04. 2014 года № 48/360-ДГ, от 11.11.2014 № 53/334-ДГ, от 21.04.2020 № 55/208-ДГ)
Генеральный план	Городской округ муниципальное	Решение Думы МО – «г. Тулун» от 30.12.2010 № 78-ДГО Об утверждении генерального плана муниципального образования – «г.

Вид документа	Наименование МО	Наименование утверждающего (изменяющего) документа
	образование город Тулун	Тулун» (с изм., внесенными решениями Думы от 20.02.2019 № 02-ДГО, от 26.03.2020 № 07-ДГО)
Генеральный план	Городской округ муниципальное образование город Усолье-Сибирское	Решение Думы МО города Усолье-Сибирское «Об утверждении генерального плана муниципального образования «город Усолье-Сибирское» от 17.07.2009 № 43/4 (в ред. Решений Думы г. Усолье-Сибирское от 28.04.2022 № 28/7)
Генеральный план	Городской округ муниципальное образование город Усть-Илимск	Решение Городской Думы города Усть-Илимска «Об утверждении генерального плана города Усть-Илимска Иркутской области» от 26.10.2005 № 21/90 (с изм., внесенными решениями Думы от 22.11.2017 № 42/317, от 22.07.2020 № 11/57, от 30.06.2021 № 26/161)
Генеральный план	Городской округ муниципальное образование город Черемхово	Решение Думы города Черемхово ««Об утверждении генерального плана города Черемхово».» от 29.12.2011 № 17/4-ДГ (с изм., внесенными решениями Думы от 27.12.2013 № 34/1-ДГ, от 22.09.2016 № 11/1-ДГ, от 26.10.2017 №23/1-ДГ, от 12.08.2019 № 45/1-ДГ)
Схема территориального планирования	Аларский район	Решение Думы МО «Аларский район» «Об утверждении схемы территориального планирования муниципального образования «Аларский район» от 29.05.2013 № 5/401-рд
Схема территориального планирования	Балаганский район	Решение Думы Балаганского района «Об утверждении схемы территориального планирования муниципального образования Балаганского района Иркутской области» от 09.07.2013 № 5/5-рд
Схема территориального планирования	Баяндаевский район	Решение Думы «Об утверждении схемы территориального планирования муниципального образования «Баяндаевский район» от 16.05.2013 № 38/3 (с изм., внесенными решением Думы от 18.06.2018 № 38/3)
Схема территориального планирования	Бодайбинский район	Решение Думы города Бодайбо и района «Об утверждении схемы территориального планирования Бодайбинского района Иркутской Области» от 13.06.2013 № 16-па (с изм., внесенными решением Думы от 13.12.2021 № 33-па)
Схема территориального планирования	Боханский район	Решение Думы МО «Боханский район» «Об утверждении схемы территориального планирования муниципального образования «Боханский район» от 29.05.2013 № 304
Схема территориального планирования	Братский район	Решение Думы Братского района «Об утверждении Схемы территориального планирования муниципального образования «Братский район» от 22.05.2013 № 223

Вид документа	Наименование МО	Наименование утверждающего (изменяющего) документа
Схема территориального планирования	Жигаловский район	Решение Думы МО «Жигаловский район» «Об утверждении схемы территориального планирования муниципального образования «Жигаловский район» Иркутской Области» от 29.11.2013 № 77
Схема территориального планирования	Заларинский район	Решение районной Думы МО «Заларинский район» Иркутской области «Об утверждении схемы территориального планирования муниципального образования «Заларинский район» Иркутской Области» от 31.05.2013 № 32/220
Схема территориального планирования	Зиминский район	Решение Районной Думы Зиминского районного муниципального образования «Об утверждении схемы территориального планирования Зиминского районного муниципального образования» от 22.05.2013 № 281
Схема территориального планирования	Иркутский район	Решение Думы Иркутского района от 25 11. 2010 № 15-101/рд «Об утверждении схемы территориального планирования муниципального района – Иркутского районного муниципального образования Иркутской области» (с изм., внесенными решениями Думы от 26.11.2020 № 15-128/рд
Схема территориального планирования	Казачинско-Ленский район	Решение Думы Казачинско-Ленского муниципального района «Об утверждении схемы территориального планирования муниципального образования Иркутской Области «Казачинско-Ленский район» от 02.07.2013 № 437
Схема территориального планирования	Катангский район	Решение Думы муниципального образования «Катангский район» от 06.12.2013 №4/5 «Об утверждении схемы территориального планирования муниципального образования «Катангский район» (с изм., внесенными решением Думы от 17.12.2020 № 5/8)
Схема территориального планирования	Качугский район	Решение Думы муниципального образования «Качугский район» «Об утверждении схемы территориального планирования муниципального образования «Качугский район» Иркутской области» от 28.06.2013 г. № 182 (с изм., внесенными решением Думы от 27.10.2017 № 104)
Схема территориального планирования	Киренский район	Решение Думы Киренского муниципального района «Об утверждении схемы территориального планирования Киренского муниципального района» от 26.06.2013 № 469/5
Схема территориального планирования	Куйтунский район	Решение Думы муниципального образования Куйтунский район «Об утверждении схемы территориального планирования муниципального образования Куйтунский района» от 24.12.2013 № 340 (ред. от 24.02.2021 №109)

Вид документа	Наименование МО	Наименование утверждающего (изменяющего) документа
Схема территориального планирования	Мамско-Чуйский район	Решение Думы Мамско-Чуйского района «Об утверждении схемы территориального планирования муниципального образования Мамско-Чуйского района» от 30.04.2013 № 135
Схема территориального планирования	Нижнеилимский район	Решение Думы Нижнеилимского муниципального района «Об утверждении Схемы территориального планирования Нижнеилимского муниципального района» от 25.12.2012 № 271
Схема территориального планирования	Нижнеудинский район	Решение Думы муниципального образования «Нижнеудинский район» «Об утверждении схемы территориального планирования Муниципального образования «Нижнеудинский район» от 30.04.2013 № 34 (ред. от 16.06.2022 № 29)
Схема территориального планирования	Нукутский район	Решение Думы муниципального образования «Нукутский район» «Об утверждении схемы территориального планирования муниципального образования «Нукутский район» от 25.12.2012 № 98 (ред. решением Думы от 26.05.17 № 22, с изм., внесенными решением Думы от 24.12.2021 № 77)
Схема территориального планирования	Ольхонский район	Решение Думы «Об утверждении схемы территориального планирования муниципального района – Ольхонского районного муниципального образования Иркутской области» от 19.12.2012 № 174
Схемы территориального планирования Осинского района	Осинский район	Решение Думы «Об утверждении схемы территориального планирования Муниципального образования «Осинский район» от 19.06.2013 № 261
Схема территориального планирования	Слюдянский район	Решение Думы муниципального образования Слюдянский район «Об утверждении схемы территориального планирования муниципального образования Слюдянский район»
Схема территориального планирования	Тайшетский район	Решение Думы «Об утверждении схемы территориального планирования муниципального образования «Тайшетский район» Иркутской Области» от 27.12.2012 № 68-V-рд
Схема территориального планирования	Тулунский район	Решение Думы Тулунского муниципального района «Об утверждении схемы территориального планирования Тулунского муниципального района» от 18.06.2013 № 414
Схема территориального планирования	Усольский район	Решение Думы муниципального района Усольского районного муниципального образования «Об утверждении схемы территориального планирования муниципального района Усольского районного муниципального образования» от 28.05.2013 № 73

Вид документа	Наименование МО	Наименование утверждающего (изменяющего) документа
Схема территориального планирования	Усть-Илимский район	Решение Думы «Об утверждении схемы территориального планирования муниципального образования «Усть-Илимский район» от 27.12.2012 № 26/7
Схема территориального планирования	Усть-Кутский район	Решение Думы Усть-Кутского муниципального образования 6 созыва «Об утверждении схемы территориального планирования муниципального района Усть-Кутского муниципального образования» от 30.04.2013 № 145 (с изм., внесенными решением Думы от 27.11.2017 № 133)
Схема территориального планирования	Усть-Удинский район	Решение районной Думы «Об утверждении Схемы территориального планирования муниципального образования «Усть-Удинский район» Иркутской области» от 15.07.2013 № 46/5-РД
Схема территориального планирования	Черемховский район	Решение Думы Черемховского районного муниципального образования «Об утверждении схемы территориального планирования Черемховского районного муниципального образования» от 24.07.2013 №271
Схема территориального планирования	Чунский район	Решение Думы Чунского районного муниципального образования «Об утверждении схемы территориального планирования Чунского районного муниципального образования» от 29.05.2013 № 235
Схема территориального планирования	Шелеховский район	Решение Думы «Об утверждении Схемы территориального планирования Шелеховского района» от 10.12.2013 № 51-рд
Схема территориального планирования	Эхирит-Булагатский район	Решение Думы «Об утверждении схемы территориального планирования муниципального образования «Эхирит-Булагатский район» от 29.05.2013 № 314

Приложение. Текст выписок из генеральных планов и схем территориального планирования муниципальных образований Иркутской области приведен в Томе 2 Части 4 материалов по обоснованию.

Приложение 1

Перечень стационарных пунктов государственной наблюдательной сети ФГБУ «Иркутское УГМС»

№ п/п	Наименование объекта федерального имущества	Адрес	Кадастровый номер земельного участка под объектом	Кадастровый номер объекта недвижимого имущества, расположенного на земельном участке	Сведения об охранной зоне внесены/не внесены в ГКН	Примечание
1.	Байкальский ЦГМС	665914. Иркутская область, Слюдянский район, г. Байкальск, Промплощадка, уч. 11	38:25:020103:28	38:25:020103:431, 38:25:020103:605	внесены/	
2.	Братский ЦГМС	665702, Иркутская обл., г. Братск, ж/р Падун, ул. Набережная, уч. № 74	38:34:022601:7	38:34:022601:435, 38:34:022601:430, 38:34:022601:0:16	внесены/	
3.	КЛМС Ангарск	665801, Иркутская область, г. Ангарск, мкр-н Новый-4, д. 120	38:26:040301:13	38:26:040301:927, 38:26:040301:925	внесены/	
4.	ОГМС Иркутск-обсерватория	664047, Иркутская область, г. Иркутск, ул. Партизанская, д. 76	38:36:000021:285	38:36:000021:0:660, 38:36:000021:0000:25:401:0, 38:36:000021:0:664, 38:36:000021:25:401:0, 38:36:000021:0:659, 38:36:000021:0:732, 38:36:000021:0:786, 38:36:000021:0:796, 38:36:000021:0:784, 38:36:000021:0:787, 38:36:000021:28298, 38:36:000021:27239, 38:36:000000:3738, 38:36:000000:3741	внесены/	
5.	ОГМС Нижнеудинск	665110, Иркутская область, г. Нижнеудинск, ул. Циолковского, д. 18 А	38:37:020209:210	38:37:020209:325, 38:37:020209:324, 38:37:020209:0:9, 38:37:020209:322	внесены/	
6.	Г-I Мамакан	666911, Иркутская область, Бодайбинский район, р.п. Мамакан, ул. Комсомольская, д. 16	38:22:040001:2157	38:22:040001:2271	внесены/	
7.	Г-I Усть-Кут	665780, Иркутская область, г. Усть-Кут, ул. Маркова, д. 26а	38:18:100211:1	38:18:100211:0:1, 38:18:100211:0:2	внесены/	
8.	ГМО Ангарск	665801, Иркутская область, г. Ангарск, мкр-н Новый-4, д.120	38:26:040301:13	38:26:040301:927, 38:26:040301:925, 38:26:040301:928	внесены/	
9.	ЗГМО Киренск	666710, Иркутская область, г. Киренск, ул. Озерная, д. 1а	38:09:010703:1	38:09:000000:0:598, 38:09:000000:0:605, 38:09:000000:0:606, 38:09:010703:122	внесены/	
10.	О Балаганск	665392, Иркутская область, п. Балаганск, ул. Набережная, д. 11	38:01:010218:11	38:01:010218:0:10, 38:01:010218:0:12, 38:01:010218:0:11	внесены/	
11.	ЦРС Качуг, М-II Качуг	666203, Иркутская область, Качугский район, р.п. Качуг, ул. Каландаришвили, д. 176	38:08:140110:4	38:08:140110:0:6, 38:08:140110:0:5, 38:08:140110:122, 38:08:140110:121	внесены/	

12.	МП-II Онгурен	666136, Иркутская область, Ольхонский район, с. Онгурен	38:13:040301:2	объект движимого имущества	внесены/	
13.	МП-III Бур	666671, Иркутская область, Катангский район, с. Бур, земельный участок расположен в юго-западном направлении от озера Ковер на расстоянии 70 м	38:23:010101:67	объект движимого имущества	внесены/	
14.	М-II Алыгджер	665150, Иркутская область, Нижнеудинский район, с. Алыгджер, ул. Николая Токуева, д. 2	38:11:000000:1972	38:11:210101:204	/не внесены	
15.	М-II Баяндай	669125, Иркутская область, Баяндаевский район, п. Маяк, ул. Лесная, д. 2	85:02:000000:50	85:02:100501:31	внесены/	
16.	М-II Большое Голоустное	664515, Иркутская область, Иркутский район, п. Большое Голоустное, ул. Байкальская, д. 15	38:06:160202:100	38:06:160202:195	внесены/	
17.	М-II Бохан	669311, Иркутская область, Боханский район, п. Бохан, ул. Калинина, д. 54	85:03:130103:13	85:03:130103:616	внесены/	
18.	М-II Верхнемарково	666778, Россия, Российская Федерация, Иркутская область, Усть-Кутский район, п. Верхнемарково, ул. 40 лет Победы, дом 25, участок находится ориентировочно в 157 м на северо-запад от ориентира	38:18:180101:2116	объект движимого имущества	/не внесены	
19.	М-II Верхнеокинский	665367, Иркутская область, Зиминский район, Масляногорское сельское муниципальное образование, участок Верхнеокинский, ул. Новая, участок № 2А	38:05:050601:257	объект движимого имущества	/не внесены	
20.	М-II Верхняя Гутара	665145, Иркутская область, Нижнеудинский район, с. Верхняя Гутара, ул. Метеостановская, д. 1-1	38:11:190201:3	38:11:190101:466	/не внесены	
21.	М-II Дабады	665490, Иркутская область, Усольский район, в 37 км юго-западнее п. Манинск	38:16:000110:2	38:16:000110:134, 38:16:000110:132, 38:16:0000110:131, 38:16:000110:133	внесены/	
22.	М-II Еланцы	666130, Иркутская область, Ольхонский район, с. Еланцы, ул. Заречная, д. 26 Е	38:13:030104:823	объект движимого имущества	внесены/	
23.	М-II Ербогачен	666610, Иркутская область, Катангский район, с. Ербогачен, ул. Лесная, д. 8	38:23:020102:308	38:23:020102:978,38:23:020102:979,38:23:020102:980	внесены/	

24.	М-II Жигалово	666402, Иркутская область, Жигаловский район, р.п. Жигалово, ул. Кирова, д. 2б	38:03:120405:0021	38:03:000000:0:180,38:03:000000:0:181,38:03:120404:0:17,38:03:120405:0:19	/не внесены	
25.	М-II Залари	665370, Иркутская область, Заларинский район, р.п. Залари, ул. Карла Маркса, д. 107	38:04:010113:80	38:04:010113:0:37	внесены/	
26.	М-II Зима	665393, Иркутская область, г. Зима, ул. Краснопартизанская, уч. № 160	38:35:010111:21	объект движимого имущества	внесены/	
27.	М-II Зулумай	665365, Иркутская область, Зиминский район, с. Зулумай, ул. Рыбацкая, д. 15	38:05:030602:129	38:05:030602:130	/не внесены	
28.	М-II Ика	666633, Иркутская область, Катангский район, с. Ика, ул. Логовая, д. 14	38:23:040101:49	38:23:040101:202, 38:23:040101:201	внесены/	
29.	М-II Икей	665225, Иркутская область, Тулунский район, с. Икей, ул. Коммуны, д. 47-1	38:15:110104:2	объект движимого имущества	внесены/	
30.	М-II Инга	665446, Иркутская область, Черемховский район, с. Инга, ул. Береговая, д. 13-1	38:20:180501:1	38:20:180501:136	внесены/	
31.	М-II Исток Ангары	664520, Иркутская область, Иркутский район, р.п. Листвянка, ул. Исток Ангары, д. 1	38:06:030112:39	38:06:030112:126, 38:06:000000:6337, 38:06:030112:0:6	внесены/	
32.	М-II Казачинское	666511, Иркутская область, Казачинско-Ленский район, с. Казачинское, ул. Аэрофлотская, д. 29а	38:07:010314:3	объект движимого имущества	внесены/	
33.	М-II Карам	666501, Иркутская область, Казачинско-Ленский район, с. Карам, ул. Восточная, д. 9	38:07:020401:1	объект движимого имущества	внесены/	
34.	М-II Коношаново	666423, Иркутская область, Жигаловский район, с. Коношаново, ул. Озерная, д. 5		объект движимого имущества		Безвозмезд-ное пользование
35.	М-II Кутулик	669451, Иркутская область, Аларский район, п. Кутулик, ул. Озерная, д.1	85:01:010104:1	85:01:000000:2184	внесены/	
36.	М-II Максимово	Иркутская область, Усть-Кутский район, сельское поселение Ручейское, д. Максимово, ул. Полевая, земельный участок 12	38:18:000012:1	38:18:200201:13,38:18:200201:12,38:18:200201:15,38:18:200201:14	внесены/	
37.	М-II Наканно	666630, Иркутская область, Катангский район, с. Наканно, ул. Центральная, д. 3	38:23:060101:61	38:23:060101:212	внесены/	
38.	М-II Непа	666635, Иркутская область, Катангский район, с. Непа, ул. Комсомольская, д. 22	38:23:070101:133	38:23:070101:244	внесены/	

39.	М-II Нерой	665110, Иркутская область, Нижнеудинский район, в районе п. Нерой	38:11:190701:2	38:11:190701:3	внесены/	
40.	М-II Новонукутск	669401, Иркутская область, Нукутский район, п. Новонукутский, ул. Ербанова, д. 1	85:04:040102:765	85:04:040102:408	внесены/	
41.	М-II Орлинга	666769, Иркутская область, Усть-Кутский район, с. Орлинга	38:18:131701:1	38:18:131701:152	внесены/	
42.	М-II Оса	669201, Иркутская область, Осинский район, с. Оса, ул. Целинная, д. 29	85:05:040105:90	85:05:040105:870	/не внесены	
43.	М-II Патроны	664511, Иркутская область, Иркутский район, п. Патроны, ул. Дачная, д. 3	38:06:141001:88	38:06:145001:5, 38:06:141001:0:37	внесены/	
44.	М-II Перевоз	666960, Иркутская область, Бодайбинский район, п. Перевоз, пер. Новый, д. 14		38:22:050001:678		Охранная зона будет установлена после оформления земельного участка
45.	М-II Преображенка	666625, Иркутская область, Катангский район, с. Преображенка, ул. Звездная, д. 17	38:23:100101:489	38:23:100101:619	внесены/	
46.	М-II Сарма	666135, Иркутская область, Ольхонский район, д. Сарма, ул. Метеорологическая, д. 14		38:13:060402:0:4,38:13:000000:0:240,38:13:060402:0:5		Охранная зона будет установлена после оформления земельного участка
47.	М-II Саянск	666304, Иркутская область, г. Саянск, микрорайон Благовещенский, д. 1	38:28:010202:1	38:28:010202:16, 38:28:000000:93	внесены/	
48.	М-II Солнечная	666136, Иркутская область, Ольхонский район, мыс Покойники, ТДС «Солнечная»	38:13:000003:2	38:13:000000:201,38:13:000000:200,38:13:000000:203,38:13:000000:199,38:13:000000:198,38:13:000000:202	внесены/	
49.	М-II Тайшет	665001, Иркутская область, г. Тайшет, ул. Степная, д. 82	38:29:010527:13	объект движимого имущества	/не внесены	
50.	М-II Токма	666639, Иркутская область, Катангский район, с. Токма, ул. Заречная, д. 3	38:23:110102:8	объект движимого имущества	внесены/	

51.	М-II Тырка	666224, Иркутская область, Качугский район, д. Тырка	38:08:130401:2	38:08:130401:12, 38:08:130401:14, 38:08:130401:11, 38:08:130401:13, 38:08:130401:10	внесены/	
52.	М-II Узур	666137, Иркутская область, Ольхонский район, п. Узуры, ул. Научная, д. 3	38:13:010601:5	38:13:000000:0:238, 38:13:010601:130, 38:13:010601:132, 38:13:010601:131, 38:13:010601:129, 38:13:000000:0:236, 38:13:000000:0:237	внесены/	
53.	М-II Усть-Ордынский	669001, Иркутская область, Эхирит-Булагатский район, п. Усть-Ордынский, ул. Шувалова, д. 50	85:06:130104:36	85:06:000000:2297, 85:06:130104:500	внесены/	
54.	М-II Усть-Уда	666350, Иркутская область, Усть-Удинский район, п. Усть-Уда, пер. Степной, д. 2А	38:19:010103:536	38:19:010103:356	внесены/	
55.	М-II Хадама	665110, Иркутская область, Нижнеудинский район, Хадама		38:11:210402:131, 38:11:210402:132	/не внесены	
56.	М-II Хамакар	666625, Иркутская область, Катангский район, с. Хамакар, ул. Лесная, зд. 2а	38:23:050101:1	38:23:050101:186, 38:23:050101:187	внесены/	
57.	М-II Хужир	666137, Иркутская область, Ольхонский район, п. Хужир, ул. Первомайская, д. 26	38:13:010101:674	38:13:010101:0:53, 38:13:010101:0:54	внесены/	
58.	М-II Черемхово	665429, Иркутская область, муниципальное образование «город Черемхово», г. Черемхово, ул. Аэродромная, д. 37/А	38:33:000000:2150	объект движимого имущества	/не внесены	
59.	М-II Чечуйск	666715, Иркутская область, Киренский район, с. Чечуйск, ул. Совхозная, д. 1	38:09:031301:456	38:09:000000:0:604	внесены/	
60.	М-II Шелехов	666020, Иркутская область, город Шелехов, улица Кольцевая, напротив 4 микрорайона, северо-восточнее сквера «XXI»	38:27:000131:5233	объект движимого имущества	/не внесены	
61.	М-II Шиткино	665042, Иркутская область, Тайшетский район, п. Шиткино, ул. Ленина, д. 66А	38:14:010203:0589	38:14:010203:605	внесены/	
62.	М-II Баргузинский заповедник	671715, Республика Бурятия, район Северо-Байкальский, с. Давша	03:17:000000:6178	03:17:040101:5, 03:17:040101:4, 03:17:040101:6, 03:17:040101:2, 03:17:040101:3	/не внесены	
63.	М-II Большой Ушканий остров	671623, Республика Бурятия, р-н Баргузинский, для метеостанции «Большой Ушканий Остров»	03:01:000000:8635	03:01:270101:5, 03:01:270101:6, 03:01:270101:3, 03:01:270101:4, 03:01:270101:2	/не внесены	

64.	М-II Култук	665912, Иркутская область, Слюдянский район, р.п. Култук, ул. Кирова, № 77/1	38:25:030106:13	38:25:000000:888, 38:25:000000:887	внесены/	
65.	М-II Томпа	671780, Республика Бурятия, район Северо-Байкальский «Томпа»	03:17:000000:6177	03:17:000000:5054, 03:17:000000:5059, 03:17:000000:5061, 03:17:000000:5057, 03:17:000000:5058, 03:17:000000:5055, 03:17:000000:5060	/не внесены	
66.	М-II Хамар-Дабан	665900, Иркутская область, Слюдянский район, г. Слюдянка, гидрометеостанция «Хамар-Дабан»	38:25:010301:1	38:25:010301:121	внесены/	
67.	М-II Железногорск	665653, Иркутская область, Нижнеилимский район, г. Железногорск-Илимский, промзона КГОКа, район тепличного хозяйства	38:12:010114:4	38:12:000000:0:1164	внесены/	
68.	М-II Заярск	665679, Иркутская область, Нижнеилимский район, п. Заярск, ул. Механизаторов	38:12:130101:1	38:12:130101:8	внесены/	
69.	М-II Калтук	665780, Иркутская область, Братский район, с. Калтук, пер. Пролетарский, д. 1	38:02:130102:69	38:02:130102:1229	/не внесены	
70.	М-II Кобляково	665754, Иркутская область, Братский район, с. Кобляково, пер. Клубный, д. 2А	38:02:030101:770	38:02:030101:1180	внесены/	
71.	М-II Новая Игирма	665685, Иркутская область, Нижнеилимский район, р.п. Новая Игирма, ул. Кильдерова, д. 28	38:12:020102:669	объект движимого имущества	внесены/	
72.	М-II Новочунка	665530, Иркутская область, Чунский район, п. Новочунка, ул. Центральная, д. 2	38:21:050101:6	38:21:050101:264	внесены/	
73.	М-II Тангуй	665742, Иркутская область, Братский район, с. Тангуй, ул. Мира, д. 25-1	38:02:110102:112	38:02:110102:2020, 38:02:110102:1187	внесены/	
74.	М-II Усть-Илимск	666683, Иркутская область, г. Усть-Илимск, Усть-Илимская ГЭС, левобережная часть города				аренда земельного участка
75.	М-II Червянка	665548, Иркутская область, Чунский район, с. Червянка	38:21:120101:5	38:21:120101:514, 38:21:120101:512, 38:21:120101:513	внесены/	
76.	М-II Ершово	666664, Иркутская область, Усть-Илимский район, с. Ершово, ул. Лесная, д. 12а	38:17:040501:0014	38:17:040501:207	/не внесены	

77.	М-III Выдрино-на-Чуне	665547, Иркутская область, Чунский район, с. Выдрино	38:21:000000:1047	38:21:110101:195	внесены/	
78.	М-III Кунерма	666522, Иркутская область, Казачинско-Ленский район, р.п. Кунерма, ул. Железнодорожная, д. 41	38:07:030104:0004	38:07:030230:15	внесены/	
79.	М-III Лукиново	666414, Иркутская область, Жигаловский район, с. Лукиново, ул. Центральная, д. 14	38:03:010401:0001	38:03:010401:0:3	внесены/	
80.	М-III Подволочное	666375, Иркутская область, Усть-Удинский район, с. Подволочное, ул. Горная, д. 18	38:19:140101:6	38:19:140101:208	/не внесены	
81.	А Тулун	665254. Иркутская область, Тулунский район, 430 метров восточнее п. 4-е отделение государственной селекционной станции	38:15:010401:0042	38:30:000000:108, 38:30:000000:107, 38:30:000000:100, 38:30:000000:99	внесены/	
82.	А Хомутово	664540. Иркутская область, Иркутский район, с. Хомутово, ул. Нагорная, д. 10	38:06:100105:188	38:06:100105:0:37, 38:06:100105:844	внесены/	
83.	ГП-I Баклаши–р. Иркут	666026, Иркутская область, Шелеховский район, с. Баклаши, в районе ул. Шелеховская	38:27:020301:368	объект движимого имущества	/не внесены	
84.	ГП-I Большая Бугудьдейка–р. Бугульдейка	666133, Иркутская область, Ольхонский район, м. Бугульдейка	38:13:000012:7	38:13:000000:839	внесены/	
85.	ГП-I Большое Голоустное–р. Голоустная	664515, Иркутская область, Иркутский район, п. Большое Голоустное, порядка 3,5 км на юго-восток от ориентира устья р. Большое Голоустное правый берег		38:06:161611:132	/не внесены	
86.	ГП-I Добролет–р. Ушаковка	664000, Иркутская область, Иркутский район, п. Добролет		38:06:145002:3	/не внесены	
87.	ГП-I Иркутск–р. Ушаковка	664007, Иркутская область, Иркутский район, порядка 0,08 км, на юго-запад от ориентира г. Иркутск, железобетонный мост	38:36:000000:6088	38:36:000018:17367	/не внесены	
88.	ГП-I Олха–р. Олха	666022, Иркутская область, Шелеховский район, д. Олха		38:27:050101:2236	/не внесены	
89.	ГП-I Ахины–р. Куда	669513, Иркутская область, Эхирит-Булагатский район, с. Ахины	85:06:010701:39	85:06:010701:208, 85:06:010701:207	/не внесены	
90.	ГП-I Большебельск–р. Большая Белая	665435, Иркутская область, Черемховский район, порядка 0,4 км на северо-восток от ориентира поселок		объект движимого имущества	/не внесены	

		Большебельск, л/б реки Б. Белая, автодорожный мост				
91.	ГП-I Грановщина–р. Куда	664531, Иркутская область, Иркутский район, порядка 2,1 км на восток от ориентира д. Грановщина устье р. Куда		38:06:111418:7601	/не внесены	
92.	ГП-I Загатуй–р. Мурин	666127, Иркутская область, Баяндаевский район, д. Загатуй, ул. Модогоева, д. 56	85:02:041505:32	85:02:041505:44	/не внесены	
93.	ГП-I Китой–р. Китой	665852, Иркутская область, г. Ангарск, мкр-н Китой	38:26:040901:54	38:26:000000:2312	/не внесены	
94.	ГП-I Мишелевка–р. Белая	665474, Иркутская область, Усольский район, порядка 0,6 км на юг от ориентира п. Мишелевка, устье реки Белая	38:16:000000:1174	38:16:000000:562	/не внесены	
95.	ГП-I Савватеевка–р. Ода	665853, Иркутская область, Ангарский городской округ, с. Савватеевка	38:26:030111:6	38:26:040107:5401	/не внесены	
96.	ГП-I Тальяны–р. Тойсук	665482, Иркутская область, Усольский район, порядка 2 км, на северо-запад от ориентира п. Тальяны, п/б р. Тойсук впадение р. Жидой	38:16:000000:519	38:16:000114:613	/не внесены	
97.	ГП-I Тунгусы–р. Малая Белая	665435, Иркутская область, Черемховский район, порядка 0,4 км на запад от д. Тунгусы, л/б реки М.Белая		38:20:160601:151	/не внесены	
98.	ГП-I Хайта–р. Хайта	665474, Иркутская область, Усольский район, п. Хайта, р. Хайта	38:16:000014:920	38:16:000000:550	/не внесены	
99.	ГП-I Харат–р. Харат	669515, Иркутская область, Эхирит-Булагатский район, с. Харат	85:06:120101:0044	85:06:000000:3317	/не внесены	
100.	ГП-I Верхнекарелина–р. Нижняя Тунгуска	666710, Иркутская область, Киренский район, д. Верхнекарелина	38:09:070004:0001	объект движимого имущества	/не внесены	
101.	ГП-I Змеиново–р. Лена	666703, Иркутская область, Киренский район, д. Змеиново, левый берег р. Лена	38:09:110001:25	объект движимого имущества	/не внесены	
102.	ГП-I Макарово–р. Лена	666731, Иркутская область, Киренский район, с. Макарово	38:09:120102:320	объект движимого имущества	внесены/	
103.	ГП-I Орлова–р. Пилюда	666746, Иркутская область, Киренский район, д. Орлова, левый берег р. Пилюда	38:09:142201:3	объект движимого имущества	внесены/	

104.	ГП-I Подволошино–р. Нижняя Тунгуска	666720, Иркутская область, Катангский район, с. Подволошино	38:23:090020:1	объект движимого имущества	/не внесены	
105.	ГП-I Пущина–р. Чечуй	666720, Иркутская область, Киренский район, д. Пущина	38:09:172002:2	объект движимого имущества	внесены/	
106.	ГП-I Чуя–р. Чуя	666850, Иркутская область, Мамско-Чуйский район, водопост Чуя на р. Б. Чуя	38:24:300063:1	объект движимого имущества	/не внесены	
107.	ГП-I Шорохова–р. Киренга	666702, Иркутская область, Киренский район, б.н.п. Шорохово	38:09:110003:1	объект движимого имущества	/не внесены	
108.	ГП-I Алзамай–р. Топорок	665080, Иркутская обл., Нижнеудинский район, на левом берегу р. Топорок, 2,5 м на восток от жилого дома по пер. Погарцева, 19 г. Алзамай 19,90 м на северо-восток от поворотного столба ВЛ – 0,4 кВ	38:37:000000:1563	38:37:000000:1593	внесены/	
109.	ГП-I Бирюсинск–р. Бирюса	665013, Иркутская область, Тайшетский муниципальный район, Бирюсинское городское поселение, Бирюсинск город, Свердлова улица, з/у 82/1	38:29:030104:409	38:00:000000:456	внесены/	
110.	ГП-I Георгиевка–р. Тагул	665022, Иркутская обл., Тайшетский район, д. Георгиевка, напротив дома по ул. Набережная, 15, берег реки Тагул	38:14:000000:1796	38:14:000000:1815	/не внесены	
111.	ГП-I Кадуй–р. Кадуй	665121, Иркутская область, Нижнеудинский район, п. Лесной, левый берег р. Кадуй	38:11:082101:58	38:11:082101:59	/не внесены	
112.	ГП-I Октябрьский–р. Уда (Чуна)	665540, Иркутская область, Чунский район, порядка 0,01 км на север от ориентира п. Октябрьский причал «Чуна»	38:21:030104:22	38:21:030104:1921	/не внесены	
113.	ГП-I Порог–р. Уда	665132, Иркутская область, Нижнеудинский район, 0,3 км на восток от ориентира с. Порог дом Усачевых	38:11:160101:459	38:11:160101:462	/не внесены	
114.	ГП-I Савельевка–р. Чукша	665570, Иркутская область,Чунский район, порядка 0,2 км на юго-восток от ориентира д. Савельевка	38:21:060402:17	38:21:000000:1134	/не внесены	
115.	ГП-I Укар–р. Уда	665110, Иркутская область, Нижнеудинский район, 0,1 км на северо-восток от д. Укар	38:11:082901:422	38:11:082901:423	внесены/	

116.	ГП-I Верхняя Гутара–р. Гутара	665145, Иркутская область, Нижнеудинский район, в районе с. Верхняя Гутара, устье р. Верхняя Каменка	38:11:190201:3	объект движимого имущества	/не внесены	
117.	ГП-I Дабады–р. Китой	665490, Иркутская область, Усольский район, в 37 км юго-западнее п. Манинск	38:16:000110:2	объект движимого имущества	внесены/	
118.	ГП-I Еланцы–р. Анга	666130, Иркутская обл., Ольхонский район, м. Анга	38:13:000016:413	38:13:000016:1187	внесены/	
119.	ГП-I Ербогачен–р. Нижняя Тунгуска	666610, Иркутская область, Катангский район, с. Ербогачен	38:23:020102:309	объект движимого имущества	внесены/	
120.	ГП-I Зулумай–р. Зима	665365, Иркутская область, Зиминский район, с. Зулумай, р. Зима	38:05:010144:1	38:05:000000:529	внесены/	
121.	ГП-I Ика–р. Непа	666633, Иркутская область, Катангский район, с. Ика	38:23:040013:1	объект движимого имущества	/не внесены	
122.	ГП-I Карам–р. Киренга	666501, Иркутская область, Казачинско-Ленский район, с. Карам	38:07:020401:2	38:07:020106:18	внесены/	
123.	ГП-I Коношаново–р. Лена	666423, Иркутская область, Жигаловский район, с. Коношаново	38:03:090501:241	объект движимого имущества	/не внесены	
124.	ГП-I Максимово–р. Кута	665792, Иркутская область, Усть-Кутский район, в 800 метрах от деревни Максимово по направлению на северо-запад выше моста	38:18:000012:2	38:18:000012:3267	/не внесены	
125.	ГП-I Нерой–р. Бирюса (Большая Бирюса)	665110, Иркутская область, Нижнеудинский район, в районе п. Нерой	38:11:190701:2	объект движимого имущества	внесены/	
126.	ГП-I Оса–р. Оса	669201, Иркутская область, Осинский район, с. Оса, ул. Набережная, д. 44	85:05:040104:167	85:05:000000:850	/не внесены	
127.	ГП-I Хадама–р. Хадама	665110, Иркутская область, Нижнеудинский район, порядка 0,6 км, на северо-запад от ориентира г. Нижнеудинск устье р. Хадама		объект движимого имущества	/не внесены	
128.	ГП-I Шиткино–р. Бирюса	665042, Иркутская область, Тайшетский район, 0,4 км от п. Шиткино на северо-восток	38:14:250121:905	38:14:250121:908	внесены/	
129.	ГП-I Кунерма–р. Кунерма	666522, Иркутская область, Казачинско-Ленский район, р.п. Кунерма	38:07:030104:3	38:07:030102:865	/не внесены	
130.	ГП-I Бирюлька–р. Бирюлька	666220, Иркутская область, Качугский район, с. Бирюлька	38:08:020101:514	объект движимого имущества	внесены/	

131.	ГП-I Большая Тарель–р. Правая Иликта	666220, Иркутская область, Качугский район, с. Большая Тарель, в 2,5 км от села	38:08:020901:4	38:08:020901:27	внесены/	
132.	ГП-I Знаменка–р. Илга	666411, Иркутская область, Жигаловский район, порядка 1,5 км на юго-восток от ориентира с. Знаменка, правый берег р. Илга	38:03:010103:0003	38:03:010103:1682	внесены/	
133.	ГП-I Зуева–р. Манзурка	666217, Иркутская область, Качугский район, д. Зуева, ул. Береговая, д. 50	38:08:070201:82	38:08:021001:647	внесены/	
134.	ГП-I Иликта–р. Иликта	666220, Иркутская область, Качугский район, порядка 3 км, на северо-запад от ориентира д. Иликта, слияние рек правая Иликта и Левая Иликта	38:08:020901:5	38:08:020901:20	внесены/	
135.	ГП-I Качуг–р. Лена	666202, Иркутская область, Качугский район, р.п. Качуг, ул. Каландарашвили, д. 22В	38:08:140125:138	38:08:000000:433	внесены/	
136.	ГП-I Чанчур–р. Лена	666220, Иркутская область, Качугский район, д. Чанчур	38:08:04:19001:27	38:08:000000:800	/не внесены	
137.	ГП-I Артемовский–р. Бодайбо	666925, Иркутская область, Бодайбинский район, п. Артемовский	38:22:010001:813	объект движимого имущества	/не внесены	
138.	ГП-I Бодайбо–р. Витим	666900, Иркутская область, г. Бодайбо, ул. Стояновича, уч. 44, участок находится примерно в 200 м от ориентира по направлению на север	38:22:000070:94	объект движимого имущества	/не внесены	
139.	ГП-I Луговский–р. Мама	666801, Иркутская область, Мамско-Чуйский район, ориентир п. Луговка. Участок находится примерно в 0,7 км от ориентира по направлению на юго-восток	38:24:400068:1	объект движимого имущества	/не внесены	
140.	ГП-I Звездный–р. Ния	666762, Иркутская область, Усть-Кутский район, порядка 1,5 км на юг от ориентира п. Звездный р. Ния, устье реки	38:18:000020:5	38:18:000000:1607	/не внесены	
141.	ГП-I Каймоновский–р. Видим	665660, Россия, Иркутская область, Нижнеилимский район, Видимское городское поселение, сооружение № 1	38:12:030301:458	объект движимого имущества	/не внесены	
142.	ГП-I Ключи–р. Киренга	666523, Иркутская область, Казачинско-Ленский район, д. Ключи	38:07:020102:1	38:07:010104:186	/не внесены	

143.	ГП-I Мука–р. Купа	665682, Иркутская область, Нижнеилимский район, порядка 0,5 км на юго-запад от ориентира п. Семигорск, устье р. Мука		38:12:150102:12	/не внесены	
144.	ГП-I Ручей–р. Кута	666771, Иркутская область, Усть-Кутский район, 10 км на восток от п. Ручей	38:18:000019:2	38:18:000000:1300	/не внесены	
145.	ГП-I Таюра–р. Лена	665775, Иркутская область, Усть-Кутский район, 1 км от с. Таюра по направлению на запад	38:18:000234:3	38:18:000000:1608	/не внесены	
146.	ГП-I Таюра–р. Таюра	665775, Иркутская область, Усть-Кутский район, в 3,8 км от с. Таюра по направлению на юго-восток	38:18:000014:1	38:18:000014:79	/не внесены	
147.	ГП-I Усть-Кут (Закутье)–р. Лена	665780, Иркутская область, Усть-Кутский район, 1,5 км на запад от д. Закутье	38:18:090434:10	38:18:090434:10	/не внесены	
148.	ГП-I Аршан–р. Ия	665224, Иркутская область, Тулунский район, п. Аршан, правый берег р. Ия	38:15:111001:1	38:15:020301:118	внесены/	
149.	ГП-I Метляева–р. Бирит	665393, Иркутская область, Балаганский район, 1 км на юго-запад от д. Метляева	38:01:060004:18	38:01:060004:262	внесены/	
150.	ГП-I Морозова–р. Ида	669318, Иркутская область, Боханский район, местоположение земельного участка установлено относительно ориентира расположенного порядка 0,5 км на юго-запад от ориентира д. Морозово, левый берег реки Ида (автомобильный мост)	85:03:000000:1024	85:03:000000:1330	/не внесены	
151.	ГП-I Тулун–р. Ия	665254, Иркутская область, г. Тулун, Левый берег р. Ия ж/д мост	38:30:010703:7	38:30:000000:310	внесены/	
152.	ГП-1 Уйгат–р. Кирей	665214, Иркутская область, Тулунский район, устье р. Б. Уйгат	38:15:130501:6	38:15:000000:975	внесены/	
153.	ГП-1 Усть-Када–р. Ока	665313, Иркутская область, Куйтунский район, 0,25 км на юго-запад от ориентира с. Усть-Када	38:10:040401:353	38:10:000000:947	внесены/	
154.	ГП-I Утай–р. Курзанка	665233, Иркутская область, Тулунский район, 8 км юго-западнее от п. Утай (л/б р. Курзанка устье р. Даура)	38:15:030701:1	38:15:140202:175	внесены/	

155.	ГП-I Хор-Тагна–р. Тагна	665374, Иркутская область, Заларинский район, порядка 0,05 км, на север от ориентира с. Хор-Тагна, автодорожный мост	38:04:150101:2	38:04:000000:1022	внесены/	
156.	ГП-I Чичкова–р. Тунак	666364, Иркутская область, Усть-Удинский район, в двухстах пятидесяти метрах северо-восточнее д. № 7 по ул. Лесная д. Чичкова	38:19:090202:342	38:19:090202:381	/не внесены	
157.	ГП-1 Байкальск–р. Харлахта	665932, Иркутская область, Слюдянский район, г. Байкальск м-рн Южный, квартал 4, пост № 3	38:25:020107:27	объект движимого имущества	внесены/	
158.	ГП-1 Култук–р. Култучная	671024, Иркутская область, Слюдянский район, р.п. Култук, 119 км, № 1/1	38:25:030115:20	38:25:030115:245	внесены/	
159.	ГП-1 Мангутай–р. Безымянная	665900, Иркутская область, Слюдянский район, водный пост «Мангутай»	38:25:040903:4	38:25:040903:284	внесены/	
160.	ГП-1 Мурино–р. Хара-Мурин	665930, Иркутская область, Слюдянский район, Мурино, «Водный пост № 1»	38:25:041104:2	38:25:041104:13	внесены/	
161.	ГП-1 Слюдянка–р. Похабиха	665900, Иркутская область, Слюдянский район, г. Слюдянка, ул. Куприна, пост № 2	38:25:010104:12	38:25:010104:200	внесены/	
162.	ГП-1 Слюдянка–р. Слюдянка	665900, Иркутская область, Слюдянский район, г. Слюдянка, ул. Набережная, пост № 1	38:25:010117:121	объект движимого имущества	внесены/	
163.	ГП-1 Тибельти–р. Иркут	665916, Иркутская область, Слюдянский район, п. Тибельти, порядка 1,5 км на юго-восток от ориентира устья р. Тибельтинки (ГП-1 Тибельти р. Иркут)	38:25:000000:309	38:25:050201:61, 38:25:000000:889	/не внесены	
164.	ГП-1 Утулик–р. Утулик	665913, Иркутская область, Слюдянский район, водный пост «Утулик»	38:25:040903:156	38:25:040903:285	внесены/	
165.	ГП-I Кобляково–р. Вихорева	665754, Иркутская область, Братский район, западная окраина села Кобляково, р. Вихорева		38:02:031001:786	/не внесены	
166.	ГП-I Червянка–р. Мура	665548, Иркутская область, Чунский район, с. Червянка	38:21:120701:442	38:21:120701:441	/не внесены	

167.	ГП-I Кузнецовка–р. Вихорева	665762, Иркутская область, Братский район, порядка 1,3 км на запад от ориентира село Кузнецовка р. Вихорева автодорожный мост	38:02:050101:1611	38:02:050101:1346	/не внесены	
168.	ГП-I Покосное–р. Бада	665740, Иркутская область, Братский район, порядка 0,03 км на восток от ориентира с. Покосное, п/б р. Бада	38:02:000000:2770	38:02:000000:715	/не внесены	
169.	ГП-I Средняя Бадарма–р. Бадарма	666657, Иркутская область, Усть-Илимский район, сельское поселение Бадарминское, п. Бадарма, ул. Набережная, д. 1г	38:17:020202:151	38:17:000000:1902	/не внесены	
170.	ГП-I Эдучанка–р. Эдучанка	666665, Иркутская область, Усть-Илимский район, порядка 0,3 км на юго-восток от ориентира п. Эдучанка р. Эдучанка автодорожный мост		38:17:000000:1903	/не внесены	
171.	ГП-II Раздолье–р. Китой	665496, Иркутская область, Усольский район, порядка 2 км на запад от ориентира поселок Раздолье, л/б реки Китой впадение реки Черемшанка	38:16:000106:1832	38:16:000000:563	/не внесены	
172.	ГП-II Визирный–р. Лена	666740, Иркутская область, Киренский район, п. Визирный	38:09:060101:1	объект движимого имущества	/не внесены	
173.	ГП-II Петропавловское–р. Лена	666720, Иркутская область, Киренский район, с. Петропавловское	38:09:140102:96	объект движимого имущества	/не внесены	
174.	ГП-II Соляная–р. Бирюса	665023, Иркутская область, Тайшетский район, Соляновское муниципальное образование, п. Соляная, ул. Школьная, д. 12А	38:14:180104:402	объект движимого имущества	/не внесены	
175.	ГП-II Талая–р. Бирюса	665022, Иркутская область, Тайшетский район, с. Талая, северная часть села	38:14:200101:648	38:14:000000:1817	/не внесены	
176.	ГП-II Широково–р. Уда	665123, Иркутская область, Нижнеудинский район, 0,5 км на северо-восток от ориентира с. Широково	38:11:000000:840	38:11:050605:211	/не внесены	
177.	ГП-II Мама–р. Витим	666810, Иркутская область, Мамско-Чуйский район, п. Мама	38:22:040003:4	объект движимого имущества	/не внесены	
178.	ГП-II Подымахино–р. Лена	665775, Иркутская область, Усть-Кутский район, 430 км на юго-запад от с. Подымахино	38:18:000234:1	38:18:000000:1303	/не внесены	

179.	ГП-II Улькан–р. Киренга	666534, Иркутская область, Казачинско-Ленский район, п. Улькан	38:07:030101:1355	38:07:020104:36	/не внесены	
180.	ГП-III Боково–р. Ангара	664020, г. Иркутск, п. Боково, р. Ангара	38:36:000008:6911	38:36:000008:7253	/не внесены	
181.	ГП-III Иркутск–р. Ангара	664047, Иркутская область, Иркутский район, порядка 0,1 км на северо-запад от ориентира г. Иркутск старый Ангарский мост		38:36:000000:3547	/не внесены	
182.	ГП-III Иркутск–р. Иркут	664047, Иркутская область, г. Иркутск, ориентир 0,5 км от железнодорожного моста		38:36:000000:3547	/не внесены	
183.	ГП-III Иркутская ГЭС, н/б–р. Ангара	664018, Иркутская область, Иркутский район, порядка 0,1 км на северо-запад от ориентира г. Иркутск плотина ГЭС		объект движимого имущества		оборудование в теле плотины
184.	ГП-III Суховская–р. Ангара	665810, Иркутская область, г. Ангарск, на станции «Суховская»	38:26:041301:54	38:00:000000:187	/не внесены	
185.	ГП-III Киренск–р. Лена	666701, Иркутская область, г. Киренск, м-н Центральный, ул. Ленрабочих	38:09:011508:8	объект движимого имущества	/не внесены	
186.	ГП-III Венгерка–р. Туманшет	665037, Иркутская область, Тайшетский район, порядка 1,5 км на северо-восток от ориентира п. Венгерка, левый берег р. Туманшет	38:14:170401:925	38:14:170401:783	/не внесены	
187.	ГП-III Нижнеудинск–р. Уда	665110, Иркутская область, Нижнеудинский район, 0,15 км на юго-восток от ориентира г. Нижнеудинск		38:37:020103:1978		Сервитут
188.	ГП-III Алыгджер–р. Уда	665150, Иркутская область, Нижнеудинский район, с. Алыгджер		объект движимого имущества	/не внесены	
189.	ГП-III Икей–р. Икей	665225, Иркутская область, Тулунский район, с. Икей, ул. Коммуны, 37Б	38:15:000000:486	38:15:000000:1166	внесены/	
190.	ГП-III Инга–р. Большая Белая	666445, Иркутская область, Черемховский район, с. Инга, р. Белая		38:20:180701:133	/не внесены	
191.	ГП-III Казачинское–р. Киренга	666511, Иркутская область, Казачинско-Ленский район, Казачинское сельское поселение, с. Казачинское, ул. Средний Луг, участок № 4	38:07:010104:522	38:07:010104:182	внесены/	
192.	ГП-III Непа–р. Нижняя Тунгуска	666635, Иркутская область, Катангский район, с. Непа, земельный участок находится примерно в 3 км выше устья реки Непа, левый берег реки Непа	38:23:000096:3	объект движимого имущества	/не внесены	

		Нижняя Тунгуска по направлению на юг				
193.	ГП-III Орлинга–р. Лена	666769, Иркутская область, Усть-Кутский район, в 3 км от с. Орлинга по направлению на север	38:18:000134:2	объект движимого имущества	/не внесены	
194.	ГП-III Перевоз–р. Жуя	666960, Иркутская область, Бодайбинский район, п. Перевоз	38:22:050002:2	объект движимого имущества	внесены/	
195.	ГП-III Преображенка–р. Нижняя Тунгуска	666625, Иркутская область, Катангский район, с. Преображенка	38:23:100011:2	объект движимого имущества	внесены/	
196.	ГП-III Токма–р. Непа	666639, Иркутская область, Катангский район, с. Токма, земельный участок примыкает к северной стороне взлетно-посадочной полосы в восточном направлении на расстоянии 100 м от здания а/вокзала	38:23:110101:0002	объект движимого имущества	внесены/	
197.	ГП-III Хадама–р. Уда	665110, Иркутская область, Нижнеудинский район, порядка 0,5 км, на северо-запад от ориентира город Нижнеудинск устье реки Уда		объект движимого имущества	/не внесены	
198.	ГП-III Жигалово–р. Лена	666410, Иркутская область, Жигаловский район, р.п. Жигалово, ул. Транспортная	38:03:120201:304	38:03:000000:420	/не внесены	
199.	ГП-III Мамаканская ГЭС, н/б–р. Мамакан	666911, Иркутская область, Бодайбинский район, р.п. Мамакан, участок находится примерно в 25 м от ориентира по направлению на запад	38:22:040003:5	объект движимого имущества	/не внесены	
200.	ГП-III Марково–р. Лена	665799, Иркутская область, Усть-Кутский район, с. Марково	38:18:000234:2	38:18:000000:1606	/не внесены	
201.	ГП-III Усть-Кут–р. Лена	666782, Иркутская область, Усть-Кутский район, город Усть-Кут, 1 км ниже первого причала	38:18:000134:1	объект движимого имущества	внесены/	
202.	ГП-III Верхнеокинский–р. Ока	665367, Иркутская область, Зиминский район, Масляногорское сельское поселение, в 0,7 км южнее участка Верхнеокинский, уч. № 1	38:04:150701:519	объект движимого имущества	внесены/	
203.	ГП-III Масляногорск–р. Ока	665366, Иркутская область, Зиминский район, с. Масляногорск		объект движимого имущества	/не внесены	

204.	ГП-III Ухтуй–р. Ока	665351, Иркутская область, г. Зима, 0,5 км на юго-восток от с. Ухтуй Зиминского района	38:05:080143:2	38:05:080143:2	внесены/	
205.	ГП-III Байкальск–р. Солзан	665932, Иркутская область, Слюдянский район, г. Байкальск, м-н Восточный, пост № 2	38:25:000000:58	объект движимого имущества	внесены/	
206.	ГП-III Братская ГЭС, н/б–р. Ангара	665702, Иркутская область, г. Братск		объект движимого имущества		оборудование в теле плотины
207.	ГП-III Усть-Илимская ГЭС, н/б–р. Ангара	666671, Иркутская область, г. Усть-Илимск	38:32:020405:0001	38:32:020405:13	/не внесены	
208.	ОГП-I Иркутская ГЭС, в/б–Иркутское вдхр.	664018, Иркутская область, Иркутский район, г. Иркутск, Иркутская ГЭС		объект движимого имущества		оборудование в теле плотины
209.	ОГП-I Исток Ангары–Иркутское вдхр.	664520, Иркутская область, Иркутский район, р.п. Листвянка	38:06:030112:39	38:06:000000:6337	внесены/	
210.	ОГП-I Большое Голоустное–оз. Байкал	664515, Иркутская область, Иркутский район, п. Большое Голоустное, речной порт		38:06:145002:3	/не внесены	
211.	ОГП-I Патроны–Иркутское вдхр.	664511, Иркутская область, Иркутский район, п. Патроны	38:06:141001:88	38:06:145001:5	внесены/	
212.	ОГП-I Солнечная–оз. Байкал	666136, Иркутская область, Ольхонский район, порядка 62 км к северо-востоку от с. Онгурен на берегу оз. Байкал мыс Покойники	38:13:000003:2	объект движимого имущества	внесены/	
213.	ОГП-I Узур–оз. Байкал	666137, Иркутская область, Ольхонский район, порядка 0,2 км на запад от ориентира п. Узуры, подножие скалы Хага-Яман	38:13:010601:5	38:13:000000:840	внесены/	
214.	ОГП-I Хужир–оз. Байкал	666137, Иркутская область, Ольхонский район, п. Хужир		объект движимого имущества	/не внесены	
215.	ОГП-I Подволочное–Братское вдхр.	666375, Иркутская область, Усть-Удинский район, порядка 1 км на юго-запад от ориентира с. Подволочное	38:19:140901:2	38:19:000000:523	/не внесены	

216.	ОГП-I Мамаканская ГЭС, в/б–Мамаканское вдхр.	666911, Иркутская область, Бодайбинский район, порядка 0,12 км, на юг от ориентира р.п. Мамакан, плотина левый берег Мамаканского вдхр.	38:22:040003:4	объект движимого имущества	/не внесены	
217.	ОГП-I Балаганск–Братское вдхр.	665392, Иркутская область, Балаганский район, порядка 0,3 км, на юг от ориентира поселок Балаганск, ул. Набережная, д. 11	38:01:020003:41	38:01:000000:297	внесены/	
218.	ОГП-I Быково–Братское вдхр.	665459, Иркутская область, Аларский район, п. Быково	85:01:000000:2323	объект движимого имущества	/не внесены	
219.	ОГП-I Байкальск–оз. Байкал	665914, Иркутская область, Слюдянский район, г. Байкальск Промплощадка, пост № 1	38:25:020101:273	объект движимого имущества	/не внесены	
220.	ОГП-I Ершово–Усть-Илимское вдхр.	666664, Иркутская область, Усть-Илимский район, порядка 0,2 км на север от ориентира п. Ершово Усть-Илимское вдхр.		38:17:000000:1904	/не внесены	
221.	ОГП-I Калтук–Братское вдхр.	665780, Иркутская область, Братский район, порядка 1 км на северо-восток от ориентира с. Калтук	38:02:000000:2771	38:02:000000:718	/не внесены	
222.	ОГП-I Тангуй–Братское вдхр.	665742, Иркутская область, Братский район, порядка 0,5 км на северо-запад от ориентира с. Тангуй Братское вдхр.		38:02:11001:1218	/не внесены	
223.	ОГП-I Братская ГЭС в/б–Братское вдхр.	665705, Иркутская область, г. Братск, порядка 0,2 км на восток от ориентира бухта Кобляково стадион труд		38:34:024601:3	/не внесены	
224.	ОГП-I Братская Када–Братское вдхр.	665316, Иркутская обл., Куйтунский район, порядка 0,15 км на восток от ориентира п. Наратай. Входной мыс залив Кодинский. Братское вдхр.	38:34:000000:5519	38:34:024601:3	/не внесены	
225.	ОГП-I Брусничный–Усть-Илимское вдхр.	665693, Иркутская область, Нижнеилимский район, порядка 0,5 км на юг от ориентира п. Брусничный Усть-Илимское вдхр.		38:12:092033:8	/не внесены	
226.	ОГП-I Игирма–Усть-Илимское вдхр.	665691. Иркутская область, Нижнеилимский район, Березняковское сельское поселение, п. Игирма, ул. Матросова, земельный участок 1В	38:12:090201:929	38:12:090201:707	/не внесены	

227.	ОГП-I Суворовский–Усть-Илимское вдхр.	665810, Иркутская область, Нижнеилимский район, п. Суворовский	38:12:060201:1325	38:12:092033:7	/не внесены	
228.	ОГП-I Усть-Илимская ГЭС, в/б–Усть-Илимское вдхр.	665770, Иркутская область, г. Усть-Илимск, Левобережная часть города в районе УИ ГЭС	38:32:020405:1	38:32:020405:13	/не внесены	
229.	ОГП-II Большая Речка–Иркутское вдхр.	664518, Иркутская область, Иркутский район, р.п. Большая Речка	38:06:020102:156	38:06:145001:6	внесены/	
230.	ОГП-II Никола–Иркутское вдхр.	666016, Иркутская область, Иркутский район, п. Никола	38:06:030202:11	38:06:030202:223	внесены/	
231.	ОГП-II Приморский–Иркутское вдхр.	664047, Иркутская область, Иркутский район, г. Иркутск, Иркутское вдхр.		38:36:000026:11157	/не внесены	
232.	ОГП-II Сарма–оз. Байкал	666135, Иркутская область, Ольхонский район, д. Сарма				Наблюдения проводятся визуально
233.	ОГП-II Свирск–Братское вдхр.	665427, Иркутская область, муниципальное образование «город Свирск», г. Свирск, ул. Совхозная, 20/4	38:20:070333:116	38:20:070333:3	/не внесены	
234.	ОГП-II Усолье-Сибирское–Братское вдхр.	665470, Иркутская область, Иркутская область, г. Усолье-Сибирское, в 80 м с восточной стороны от ул. Дзержинского, д. 1	38:31:000051:831	38:31:000000:483	/не внесены	
235.	ОГП-II Песчаная Бухта–оз. Байкал	666015, Иркутская область, Иркутский район, порядка 0,15 км на юго-запад от ориентира скала Большая Колокольня, турбаза		38:06:161605:282	/не внесены	
236.	ОГП-II Байкал–оз. Байкал	665921, Иркутская область, Слюдянский район, п. Байкал (порт)		объект движимого имущества	/не внесены	
237.	ОГП-II Култук–оз. Байкал	665912, Иркутская область, Слюдянский район, р.п. Култук, оз. Байкал	38:25:061201:3	38:25:000000:876	/не внесены	
238.	ОГП-II Маритуй–оз. Байкал	665921, Иркутская область, Слюдянский район, с. Маритуй насосная станция оз. Байкал (ОГП-2 Маритуй оз. Байкал)	38:25:060102:1	38:25:060102:39	/не внесены	

239.	ОГП-II Новая Игирма–Усть-Илимское вдхр.	665685, Иркутская область, Нижнеилимский муниципальный район, р.п. Новая Игирма, в районе ул. Пионерская	38:12:020101:3414	38:12:092033:9	/не внесены	
240.	ОГП-II Дубынино–Усть-Илимское вдхр.	665757, Иркутская область, Братский район, порядка 0,3 км, на север от ориентира с. Дубынино	38:02:000000:2907	38:02:000000:693	/не внесены	
241.	ОГП-II Заморский–Усть-Илимское вдхр.	665671, Иркутская область, Нижнеилимский район, п. Заморский		38:12:000000:1952	/не внесены	
242.	ОГП-II Наратай–Братское вдхр.	665750, Иркутская область, Братский район, порядка 0,3 км на восток от ориентира п. Наратай, Братское вдхр.		38:02:000000:2847	/не внесены	
243.	ПНЗ № 2 г. Иркутск	664003, Иркутская область, г. Иркутск, ул. Сухэ-Батора, рядом с домом 5		38:36:000034:21552	/не внесены	
244.	ПНЗ № 3 г. Иркутск	664033, Иркутская область, г. Иркутск, ул. Лермонтова, в районе д. 317	38:36:000029:15726	38:36:000029:14698	/не внесены	
245.	ПНЗ № 4 г. Иркутск	664047, Иркутская область, г. Иркутск, ул. Партизанская, д. 76	38:36:000021:285	38:36:000021:28298	внесены/	
246.	ПНЗ № 10 г. Иркутск	664043, Иркутская область, г. Иркутск, бульвар Рябикова, в районе д. 31б				Маршрутный стационар-ный пункт
247.	ПНЗ № 20 г. Иркутск	664020, Иркутская область, г. Иркутск, ул. Мира, д. 101		38:36:000009:24577	/не внесены	
248.	ПНЗ № 21 г. Иркутск	664001, Иркутская область, г. Иркутск, ул. Баррикад, в районе д. 101				Маршрутный стационар-ный пункт
249.	ПНЗ № 23 г. Иркутск	664048, Иркутская область, г. Иркутск, Ленинский район, в южной части сквера около кинотеатра, расположенного по адресу: ул. Севастопольская, д. 216 а		объект движимого имущества	/не внесены	
250.	ПНЗ № 1 р.п. Листвянка	664520, Иркутская область, Иркутский район, р.п. Листвянка, ул. Исток Ангары, д. 1	38:06:030112:39	объект движимого имущества	внесены/	
251.	ПНЗ № 1 г. Шелехов	666020, Иркутская область, г. Шелехов, пер. Комсомольский, 6 квартал, в районе д. 14	38:27:000106:1788	38:27:000106:1779	внесены/	

252.	ПНЗ № 3 г. Шелехов	666030, Иркутская область, город Шелехов, 4 микрорайон, в районе жилого дома № 35	38:27:000131:5182	объект движимого имущества	внесены/	
253.	ПНЗ № 25 г. Ангарск	665839, Иркутская область, г. Ангарск, квартал 94, в районе д. 8 (ул. Чайковского, д. 43)	38:26:040107:5588	38:26:040107:5401	/не внесены	
254.	ПНЗ № 26 г. Ангарск	665831, Иркутская область, Ангарский городской округ, г. Ангарск, микрорайон 8, у дома 1	38:26:040402:8914	объект движимого имущества	/не внесены	
255.	ПНЗ № 27 г. Ангарск	665831, Иркутская область, г. Ангарск, Сангородок, ул. Чапаева, д.10	38:26:040902:0033	38:26:040902:1963	/не внесены	
256.	ПНЗ № 40 г. Ангарск	665801, Иркутская область, г. Ангарск, п. Новый-4	38:26:040301:13	объект движимого имущества	внесены/	
257.	ПНЗ № 41 г. Ангарск	665801, Иркутская область, г. Ангарск, квартал 72, в районе д. 19 (ул. Московская, д. 39)		38:26:040105:11164	/не внесены	
258.	ПНЗ № 1 п. Мегет	665854, Иркутская область, Ангарский городской округ, п. Мегет, ул. Майская, д. 2	38:26:010109:9	38:26:010109:407	/не внесены	
259.	ПНЗ № 1 г. Свирск	665427, Иркутская область, г. Свирск, ул. Ангарская, д. 1/2	38:33:020120:287	38:33:020120:289	/не внесены	
260.	ПНЗ № 4 г. Усолье-Сибирское	665462, Иркутская область, г. Усолье-Сибирское, проспект Комсомольский, в районе д. 33	38:16:000000:523	38:31:000029:2256	/не внесены	
261.	ПНЗ № 5 г. Усолье-Сибирское	665462, Иркутская область, г. Усолье-Сибирское, ул. Интернациональная, в районе д. 50	38:31:000039:3147	38:31:000039:3347	/не внесены	
262.	ПНЗ № 6 г. Черемхово	665429, Иркутская область, г. Черемхово, ул. Декабрьских Событий, в 15 метрах западнее дома № 30	38:33:010159:1405	объект движимого имущества	/не внесены	
263.	ПНЗ № 7 г. Черемхово	665400, Иркутская область, г. Черемхово, в 12 м с-в ж.д. № 72 по ул. Шевченко	38:33:010419:1323	38:33:010419:1324	/не внесены	
264.	ПНЗ № 2 г. Бирюсинск	665013, Иркутская область, Тайшетский район, Бирюсинское городское поселение, г. Бирюсинск, Горького улица, з/у 11/1	38:29:030105:4368	объект движимого имущества	внесены/	
265.	ПНЗ № 1 г. Зима	665393, Иркутская область, Зиминский район, г. Зима, ул. Краснопартизанская, уч. № 160	38:35:010111:0021	объект движимого имущества	внесены/	

266.	ПНЗ № 2 г. Зима	665393, Иркутская область, г. Зима, ул. Коммунистическая, уч. 34	38:35:010236:9	объект движимого имущества	внесены/	
267.	ПНЗ № 3 г. Саянск	666304, Иркутская область, Зиминский район, г. Саянск, микрорайон Благовещенский, д. 1	38:28:010202:1	38:28:010202:16	внесены/	
268.	ПНЗ № 1 г. Тулун	665250, Иркутская область, г. Тулун, микрорайон Угольщиков, д. 10	38:30:011901:0060	объект движимого имущества	/не внесены	
269.	ПНЗ № 47 г. Байкальск	665914, Иркутская область, Слюдянский район, г. Байкальск, тер. Промплощадка, уч. 11	38:25:020103:28	38:25:020103:431	внесены/	
270.	ПНЗ № 48 г. Байкальск	665932, Иркутская область, Слюдянский район, г. Байкальск, мкр. Строитель, пер. Школьный, д. 1	38:25:020101:2406	38:25:020101:2226	внесены/	
271.	ПНЗ № 5 р.п. Култук	665911, Иркутская область, Слюдянский район, р.п. Култук, ул. Кирова, № 77/1	38:25:030106:13	объект движимого имущества	внесены/	
272.	ПНЗ № 1 г. Слюдянка	665902, Иркутская область, Слюдянский район, г. Слюдянка, ул. Советская, в районе д. № 46	38:25:010119:1598	38:25:010119:1534	внесены/	
273.	ПНЗ № 2 г. Братск	665702, Иркутская область, г. Братск, ж/р Падун, ул. Набережная, уч. № 74	38:34:022601:7	объект движимого имущества	внесены/	
274.	ПНЗ № 3 г. Братск	665702, Иркутская область, г. Братск, жилой район Энергетик, ул. Приморская, д. 33Г	38:34:021401:6048	объект движимого имущества	/не внесены	
275.	ПНЗ № 7 г. Братск	665702, Иркутская область, г. Братск, ж/р Центральный, ул. Энгельса, земельный участок 11А	38:34:015301:3152	объект движимого имущества	/не внесены	
276.	ПНЗ № 8 г. Братск	665702, Иркутская область, г. Братск, ж/р Центральный, ул. Комсомольская, северо-восточнее автостоянки Братского горсовета Всероссийского общества автомобилистов	38:34:014901:8	объект движимого имущества	/не внесены	
277.	ПНЗ № 11 г. Братск	665702, Россия, Иркутская область, г. Братск, ж/р Гидростроитель, ул. Мало-Амурская, 71В	38:34:031403:602	объект движимого имущества	/не внесены	
278.	ПНЗ № 1 г. Вихоревка	665770, Иркутская область, Братский район, г. Вихоревка, ул. Советская, з/у 18А	38:02:010113:0034	объект движимого имущества	внесены/	

279.	ПНЗ № 1 г. Усть-Кут	666782, Иркутская область, г. Усть-Кут, ул. Маркова, д. 26а	38:18:100211:1	объект движимого имущества	внесены/	
280.	ПНЗ № 1 г. Усть-Илимск	669770, Иркутская область, г. Усть-Илимск, Правобережная часть города в 11 микрорайоне	38:32:020504:0028	объект движимого имущества	/не внесены	
281.	ПНЗ № 2 г. Усть-Илимск	666671, Иркутская область, г. Усть-Илимск, ул. 50 лет ВЛКСМ, уч. № 10	38:32:010302:0129	объект движимого имущества	/не внесены	
282.	ПНЗ № 3 г. Усть-Илимск	666671, Иркутская область, г. Усть-Илимск, ул. Героев Труда, уч. № 9	38:32:020401:0202	объект движимого имущества	/не внесены	

Приложение 2

Перечень объектов здравоохранения, отображаемых на карте «Карта объектов здравоохранения»

№ п/п	Район	Населённый пункт	Улица	Дом	Тим медицинской организации	Медицинская организация
1.	Аларский район	Маломолева д	Центральная	50	Фельдшерско-акушерский пункт	ОГБУЗ «Аларская районная больница»
2.	Аларский район	Апхайта д	Школьная	8 а	Фельдшерско-акушерский пункт	ОГБУЗ «Аларская районная больница»
3.	Аларский район	Быково п	Мира	8б	Фельдшерско-акушерский пункт	ОГБУЗ «Аларская районная больница»
4.	Аларский район	Высотская д	Нагорная	27	Фельдшерско-акушерский пункт	ОГБУЗ «Аларская районная больница»
5.	Аларский район	Аляты с	Нагорная	9	Фельдшерско-акушерский пункт	ОГБУЗ «Аларская районная больница»
6.	Аларский район	Аларь с	Вампилова	2А	Участковая больница	ОГБУЗ «Аларская районная больница»
7.	Аларский район	Кукунур д	Центральная	1	Фельдшерско-акушерский пункт	ОГБУЗ «Аларская районная больница»
8.	Аларский район	Ангарский п	Урицкого	20	Фельдшерско-акушерский пункт	ОГБУЗ «Аларская районная больница»
9.	Аларский район	Нельхай д	Лосова	8А	Участковая больница	ОГБУЗ «Аларская районная больница»
10.	Аларский район	Иваническое с	Зеленая	1а	Участковая больница	ОГБУЗ «Аларская районная больница»
11.	Аларский район	Забитуй п	Кирова	3В	Участковая больница	ОГБУЗ «Аларская районная больница»
12.	Аларский район	Заречное д	1-я	15-1	Фельдшерско-акушерский пункт	ОГБУЗ «Аларская районная больница»
13.	Аларский район	Тыргетуй с	Советская	56-2	Фельдшерско-акушерский пункт	ОГБУЗ «Аларская районная больница»
14.	Аларский район	Головинское с	Железнодорожная	25-3	Фельдшерско-акушерский пункт	ОГБУЗ «Аларская районная больница»
15.	Аларский район	Хуруй д	1-я	23-2	Фельдшерско-акушерский пункт	ОГБУЗ «Аларская районная больница»
16.	Аларский район	Куркат д	Центральная	12а	Фельдшерско-акушерский пункт	ОГБУЗ «Аларская районная больница»
17.	Аларский район	Александровск с	Школьная	26-2	Фельдшерско-акушерский пункт	ОГБУЗ «Аларская районная больница»
18.	Аларский район	Егоровская д	Центральная	1-2	Фельдшерско-акушерский пункт	ОГБУЗ «Аларская районная больница»
19.	Аларский район	Зангей д	Ленина	1	Фельдшерско-акушерский пункт	ОГБУЗ «Аларская районная больница»
20.	Аларский район	Могоенок с	40 лет Победы	9-1	Фельдшерско-акушерский пункт	ОГБУЗ «Аларская районная больница»
21.	Аларский район	Зоны с	Северная	7	Фельдшерско-акушерский пункт	ОГБУЗ «Аларская районная больница»
22.	Аларский район	Буркова д	Школьная	1-1	Фельдшерско-акушерский пункт	ОГБУЗ «Аларская районная больница»
23.	Аларский район	Алзобей д	Центральная	8-1	Фельдшерско-акушерский пункт	ОГБУЗ «Аларская районная больница»
24.	Аларский район	Кирюшина д	Центральная	4-1	Фельдшерско-акушерский пункт	ОГБУЗ «Аларская районная больница»
25.	Аларский район	Малолучинск д	Лесная	2А	Фельдшерско-акушерский пункт	ОГБУЗ «Аларская районная больница»
26.	Аларский район	Угольная д	Центральная	27-2	Фельдшерско-акушерский пункт	ОГБУЗ «Аларская районная больница»

27.	Аларский район	Идеал с	Коммунаров	11	Фельдшерско-акушерский пункт	ОГБУЗ «Аларская районная больница»
28.	Аларский район	Бурятская д	Верхняя	11	Фельдшерско-акушерский пункт	ОГБУЗ «Аларская районная больница»
29.	Аларский район	Киркей д	Центральная	44	Фельдшерско-акушерский пункт	ОГБУЗ «Аларская районная больница»
30.	Аларский район	Отрадная д	Новая	17-2	Фельдшерско-акушерский пункт	ОГБУЗ «Аларская районная больница»
31.	Аларский район	Халты д	Зеленая	1-2	Фельдшерско-акушерский пункт	ОГБУЗ «Аларская районная больница»
32.	Аларский район	Маниловская д	Советская	30-1	Фельдшерско-акушерский пункт	ОГБУЗ «Аларская районная больница»
33.	Аларский район	Ныгда д	Советская	19	Фельдшерско-акушерский пункт	ОГБУЗ «Аларская районная больница»
34.	Аларский район	Кутулик п	Здоровье	1	Больница (в том числе детская)	ОГБУЗ «Аларская районная больница»
35.	Аларский район	Бахтай с	Ербанова	3-2	Фельдшерско-акушерский пункт	ОГБУЗ «Аларская районная больница»
36.	Аларский район	Табарсук с	Молодежная	1	Фельдшерско-акушерский пункт	ОГБУЗ «Аларская районная больница»
37.	Аларский район	Куйта с	Центральная	1-2	Фельдшерско-акушерский пункт	ОГБУЗ «Аларская районная больница»
38.	Аларский район	Шаховская д	Центральная	34-2	Фельдшерско-акушерский пункт	ОГБУЗ «Аларская районная больница»
39.	Ангарский район	Ивановка заимка	Центральная	24 пом 2	Фельдшерско-акушерский пункт	ОГАУЗ «Ангарская городская больница № 1»
40.	Ангарский район	Новоодинск п	Сосновая	5 пом 1	Фельдшерско-акушерский пункт	ОГАУЗ «Ангарская городская больница № 1»
41.	Ангарский район	Зуй д	Восточная	уч. 16	Фельдшерско-акушерский пункт	ОГАУЗ «Ангарская городская больница № 1»
42.	Ангарский район	Ангарск г	Маяковского	33	Кожно-венерологический диспансер	ГБУЗ «Областной кожно-венерологический диспансер»
43.	Ангарский район	Ангарск г	279-й	1	Онкологический диспансер	ГБУЗ «Областной онкологический диспансер»
44.	Ангарский район	Ангарск г	120-й	15	Психиатрическая больница (стационар) специализированного типа	ОГБУЗ «Иркутский областной психоневрологический диспансер»
45.	Ангарский район	Ангарск г	95-й	13	Станция переливания крови	ГБУЗ «Иркутская областная станция переливания крови г. Иркутск»
46.	Ангарский район	Ангарск г	84-й	11	Врачебно-физкультурный диспансер	ОГАУЗ «Ангарская городская больница № 1»
47.	Ангарский район	Ангарск г	85-й	35	Больница (в том числе детская)	ОГАУЗ «Ангарская городская детская больница № 1»
48.	Ангарский район	Ангарск г	86-й	12	Больница (в том числе детская)	ОГАУЗ «Ангарская городская больница № 1»
49.	Ангарский район	Ангарск г	48-й	6	Дом ребенка, в том числе специализированный	ОГКУЗ «Ангарский областной специализированный дом ребенка»
50.	Ангарский район	Ангарск г	22-й	22	Перинатальный центр	ОГАУЗ «Ангарский перинатальный центр»
51.	Ангарский район	Ангарск г	107-й	16	Стоматологическая поликлиника, в том числе детская	ОГБУЗ «Ангарская городская детская стоматологическая поликлиника»

52.	Ангарский район	Ангарск г	22-й	23	Больница скорой медицинской помощи	ОГАУЗ «Ангарская городская больница скорой медицинской помощи»
53.	Ангарский район	Савватеевка с	Школьная	48 пом 2	Фельдшерско-акушерский пункт	ОГАУЗ «Ангарская городская больница № 1»
54.	Ангарский район	Мегет п	Трактовая	22	Амбулатория, в том числе врачебная	ОГАУЗ «Ангарская городская больница № 1»
55.	Ангарский район	Одинск с	Победы	7-2	Фельдшерско-акушерский пункт	ОГАУЗ «Ангарская городская больница № 1»
56.	Балаганский район	Анучинск д	Таежная	28-2	Фельдшерско-акушерский пункт	ОГБУЗ «Балаганская районная больница»
57.	Балаганский район	Заславская д	Лесная	43	Фельдшерско-акушерский пункт	ОГБУЗ «Балаганская районная больница»
58.	Балаганский район	Шарагай с	Нагорная	2-1	Фельдшерско-акушерский пункт	ОГБУЗ «Балаганская районная больница»
59.	Балаганский район	Бирит с	2-я Советская	4А	Фельдшерско-акушерский пункт	ОГБУЗ «Балаганская районная больница»
60.	Балаганский район	Тарнополь с	Советская	72А	Фельдшерско-акушерский пункт	ОГБУЗ «Балаганская районная больница»
61.	Балаганский район	Метляева д	Трудовая	25	Фельдшерско-акушерский пункт	ОГБУЗ «Балаганская районная больница»
62.	Балаганский район	Ташлыкова д	Гагарина	1А	Фельдшерско-акушерский пункт	ОГБУЗ «Балаганская районная больница»
63.	Балаганский район	Кумарейка с	Новый	2	Фельдшерско-акушерский пункт	ОГБУЗ «Балаганская районная больница»
64.	Балаганский район	Балаганск п	Ангарская	2	Больница, в том числе детская	ОГБУЗ «Балаганская районная больница»
65.	Балаганский район	Тарасовск д	Набережная	14	Фельдшерско-акушерский пункт	ОГБУЗ «Балаганская районная больница»
66.	Балаганский район	Коновалово с	Ленина	20А	Фельдшерско-акушерский пункт	ОГБУЗ «Балаганская районная больница»
67.	Баяндаевский район	Тухум д	Центральная	1Б	Фельдшерско-акушерский пункт	ОГБУЗ «Баяндаевская районная больница»
68.	Баяндаевский район	Тургеневка с	Школьная	36	Фельдшерско-акушерский пункт	ОГБУЗ «Баяндаевская районная больница»
69.	Баяндаевский район	Ст.Хогот д	Трактовая	33-2	Фельдшерско-акушерский пункт	ОГБУЗ «Баяндаевская районная больница»
70.	Баяндаевский район	Наумовка д	Центральная	37	Фельдшерско-акушерский пункт	ОГБУЗ «Баяндаевская районная больница»
71.	Баяндаевский район	Ользоны с	Березовая Роща	1	Участковая больница	ОГБУЗ «Баяндаевская районная больница»
72.	Баяндаевский район	Нухунур д	Хургалдайраг	7	Фельдшерско-акушерский пункт	ОГБУЗ «Баяндаевская районная больница»
73.	Баяндаевский район	Хогот с	Трактовая	41Б	Участковая больница	ОГБУЗ «Баяндаевская районная больница»
74.	Баяндаевский район	Кокорина д	Центральная	37	Фельдшерско-акушерский пункт	ОГБУЗ «Баяндаевская районная больница»
75.	Баяндаевский район	Харагун д	Трактовая	8-2	Фельдшерско-акушерский пункт	ОГБУЗ «Баяндаевская районная больница»

76.	Баяндаевский район	Бохолдой д	Муринская	18А	Фельдшерско-акушерский пункт	ОГБУЗ «Баяндаевская районная больница»
77.	Баяндаевский район	Кайзеран д	Клубная	5	Фельдшерско-акушерский пункт	ОГБУЗ «Баяндаевская районная больница»
78.	Баяндаевский район	Люры д	Мира	1	Фельдшерско-акушерский пункт	ОГБУЗ «Баяндаевская районная больница»
79.	Баяндаевский район	Бадагуй д	Краснодарская	13	Фельдшерско-акушерский пункт	ОГБУЗ «Баяндаевская районная больница»
80.	Баяндаевский район	Нагалык с	Ленина	12	Фельдшерско-акушерский пункт	ОГБУЗ «Баяндаевская районная больница»
81.	Баяндаевский район	Половинка с	Фрунзе	35	Фельдшерско-акушерский пункт	ОГБУЗ «Баяндаевская районная больница»
82.	Баяндаевский район	Шутхалун д	Трактовая	49	Фельдшерско-акушерский пункт	ОГБУЗ «Баяндаевская районная больница»
83.	Баяндаевский район	Хандагай д	Нагорная	13	Фельдшерско-акушерский пункт	ОГБУЗ «Баяндаевская районная больница»
84.	Баяндаевский район	Идыгей д	Нагорная ул.	1	Фельдшерско-акушерский пункт	ОГБУЗ «Баяндаевская районная больница»
85.	Баяндаевский район	Хатар-Хадай с	Хатар-Хадай		Фельдшерско-акушерский пункт	ОГБУЗ «Баяндаевская районная больница»
86.	Баяндаевский район	Еленинск д	Горная	1	Фельдшерско-акушерский пункт	ОГБУЗ «Баяндаевская районная больница»
87.	Баяндаевский район	Шаманка д	Бурлова	34	Фельдшерско-акушерский пункт	ОГБУЗ «Баяндаевская районная больница»
88.	Баяндаевский район	Лидинская д	Солнечная	23-1	Фельдшерско-акушерский пункт	ОГБУЗ «Баяндаевская районная больница»
89.	Баяндаевский район	Нагалык с	Ленина	12	Санаторий	ОГБУЗ «Баяндаевская районная больница»
90.	Баяндаевский район	Баяндай с	Полевая	38	Больница (в том числе детская)	ОГБУЗ «Баяндаевская районная больница»
91.	Баяндаевский район	Васильевка с	Центральная	53	Амбулатория, в том числе врачебная	ОГБУЗ «Баяндаевская районная больница»
92.	Баяндаевский район	Загатуй д	Микрорайон 2-й	31	Амбулатория, в том числе врачебная	ОГБУЗ «Баяндаевская районная больница»
93.	Баяндаевский район	Нагатай д	Центральная	5 пом. 1	Фельдшерско-акушерский пункт	ОГБУЗ «Баяндаевская районная больница»
94.	Баяндаевский район	Байша с	Центральная	64А	Амбулатория, в том числе врачебная	ОГБУЗ «Баяндаевская районная больница»
95.	Баяндаевский район	Улан д	Подгорная	22	Фельдшерско-акушерский пункт	ОГБУЗ «Баяндаевская районная больница»

96.	Баяндаевский район	Маралтуй д			Фельдшерско-акушерский пункт	«Балаганская районная больница»
97.	Бодайбинский район	Маракан п	Школьная	63	Фельдшерско-акушерский пункт	ОГБУЗ « Районная больница г. Бодайбо»
98.	Бодайбинский район	Перевоз п	Геологическая	1	Участковая больница	ОГБУЗ « Районная больница г. Бодайбо»
99.	Бодайбинский район	Васильевский п	Лесная	3 пом 1	Фельдшерско-акушерский пункт	ОГБУЗ « Районная больница г. Бодайбо»
100.	Бодайбинский район	Артемовский рп	Артемовская	4	Больница (в том числе детская)	ОГБУЗ « Районная больница г. Бодайбо», Терапевтический участок
101.	Бодайбинский район	Бодайбо г	30 лет Победы	6	Больница (в том числе детская)	ОГБУЗ « Районная больница г. Бодайбо»
102.	Бодайбинский район	Мамакан п	Комсомольская	50	Амбулатория, в том числе врачебная	ОГБУЗ « Районная больница г. Бодайбо»
103.	Бодайбинский район	Балахнинский п	Дорожная	10	Амбулатория, в том числе врачебная	ОГБУЗ « Районная больница г. Бодайбо»
104.	Бодайбинский район	Кропоткин п	Набережная	3	Амбулатория, в том числе врачебная	ОГБУЗ « Районная больница г. Бодайбо»
105.	Бодайбинский район	Артемовский рп	Артемовская	12	Больница (в том числе детская)	ОГБУЗ « Районная больница г. Бодайбо»
106.	Боханский район	Быргазово д	Дорожная	9 пом. 1	Фельдшерско-акушерский пункт	ОГБУЗ «Боханская районная больница»
107.	Боханский район	Вершина д	Советская	18	Фельдшерско-акушерский пункт	ОГБУЗ «Боханская районная больница»
108.	Боханский район	Тихоновка с	Калинина	18	Участковая больница	ОГБУЗ «Боханская районная больница»
109.	Боханский район	Каменка с	Гагарина	5	Участковая больница	ОГБУЗ «Боханская районная больница»
110.	Боханский район	Петрограновка д	Лесная	7	Фельдшерско-акушерский пункт	ОГБУЗ «Боханская районная больница»
111.	Боханский район	Казачье с	Больничная	8	Участковая больница	ОГБУЗ «Боханская районная больница»
112.	Боханский район	Логанова д	Трудовая	40 пом. 1	Фельдшерско-акушерский пункт	ОГБУЗ «Боханская районная больница»
113.	Боханский район	Олонки с	Горького	1	Участковая больница	ОГБУЗ «Боханская районная больница»
114.	Боханский район	Кулаково д	Набережная	2	Фельдшерско-акушерский пункт	ОГБУЗ «Боханская районная больница»
115.	Боханский район	Мутиново д	Полевая	7 пом. 1	Фельдшерско-акушерский пункт	ОГБУЗ «Боханская районная больница»
116.	Боханский район	Харагун д	Центральная	17	Фельдшерско-акушерский пункт	ОГБУЗ «Боханская районная больница»
117.	Боханский район	Красная Буреть д	Мира	24 пом. 2	Фельдшерско-акушерский пункт	ОГБУЗ «Боханская районная больница»
118.	Боханский район	Булык д	Лесная	9 пом. 2	Фельдшерско-акушерский пункт	ОГБУЗ «Боханская районная больница»
119.	Боханский район	Крюкова д	Кузнецовская	42 пом. 2	Фельдшерско-акушерский пункт	ОГБУЗ «Боханская районная больница»
120.	Боханский район	Чилим д	Центральная	11 пом. 1	Фельдшерско-акушерский пункт	ОГБУЗ «Боханская районная больница»

121.	Боханский район	Укыр с	Школьная	13	Фельдшерско-акушерский пункт	ОГБУЗ «Боханская районная больница»
122.	Боханский район	Новая Ида с	Центральная	38	Фельдшерско-акушерский пункт	ОГБУЗ «Боханская районная больница»
123.	Боханский район	Морозова д	Школьная	9 пом. 1	Фельдшерско-акушерский пункт	ОГБУЗ «Боханская районная больница»
124.	Боханский район	Маньково д	Центральная	10	Фельдшерско-акушерский пункт	ОГБУЗ «Боханская районная больница»
125.	Боханский район	Воробьевка д	Школьная	3 пом. 2	Фельдшерско-акушерский пункт	ОГБУЗ «Боханская районная больница»
126.	Боханский район	Бохан п	Инкижинова	17	Больница (в том числе детская)	ОГБУЗ «Боханская районная больница»
127.	Боханский район	Буреть с	Советская	2, пом.1	Амбулатория, в том числе врачебная	ОГБУЗ «Боханская районная больница»
128.	Боханский район	Александровское с	Ленина	29 пом.2	Амбулатория, в том числе врачебная	ОГБУЗ «Боханская районная больница»
129.	Боханский район	Середкино с	Ленина	1 пом.1	Амбулатория, в том числе врачебная	ОГБУЗ «Боханская районная больница»
130.	Боханский район	Дундай с	Школьная	10	Фельдшерско-акушерский пункт	ОГБУЗ «Боханская районная больница»
131.	Боханский район	Новый Алендарь д	Солнечная	7	Фельдшерско-акушерский пункт	ОГБУЗ «Боханская районная больница»
132.	Боханский район	Русиновка д	Набережная	1А	Фельдшерско-акушерский пункт	ОГБУЗ «Боханская районная больница»
133.	Боханский район	Нововоскресенка д	Трактовая	15	Фельдшерско-акушерский пункт	ОГБУЗ «Боханская районная больница»
134.	Боханский район	Хандагай д	Советская	19 пом. 2	Фельдшерско-акушерский пункт	ОГБУЗ «Боханская районная больница»
135.	Боханский район	Тараса с	Ленина	19	Фельдшерско-акушерский пункт	ОГБУЗ «Боханская районная больница»
136.	Боханский район	Грехневка заимка	Советская	10 пом. 1	Фельдшерско-акушерский пункт	ОГБУЗ «Боханская районная больница»
137.	Боханский район	Харатирген д	Ленина	34 пом. 1	Фельдшерско-акушерский пункт	ОГБУЗ «Боханская районная больница»
138.	Боханский район	Гречехан заимка	Школьная	уч. 11А	Фельдшерско-акушерский пункт	ОГБУЗ «Боханская районная больница»
139.	Боханский район	Хохорск с	Ленина	58	Фельдшерско-акушерский пункт	ОГБУЗ «Боханская районная больница»
140.	Братск	Братск г	Студенческая	1	Онкологический диспансер	ГБУЗ «Областной онкологический диспансер»
141.	Братск	Братск г	Краснодарская	5А	Психоневрологический диспансер	ОГБУЗ «Иркутский областной психоневрологический диспансер»
142.	Братск	Братск г	40 лет Победы	6	Станция переливания крови	ГБУЗ «Иркутская областная станция переливания крови г. Иркутск»
143.	Братск	Братск г	Мечтателей	27	Центр профилактики и борьбы со СПИД	ГБУЗ «Иркутский областной центр по профилактике и борьбе со СПИД и инфекционными заболеваниями»
144.	Братск	Братск г	Курчатова	3	Врачебно-физкультурный диспансер	ОГАУЗ «Братская городская больница №5»

145.	Братск	Братск г	Курортная	7	Туберкулезная больница, в том числе детская	ГБУЗ «Областная детская туберкулезная больница»
146.	Братск	Братск г	Мало-Амурская	71 А	Туберкулезная больница, в том числе детская	ОГБУЗ «Иркутская областная клиническая туберкулезная больница»
147.	Братск	Братск г	Сосновая	10	Больница (в том числе детская)	ОГАУЗ «Братская городская больница № 3»
148.	Братск	Братск г	Курчатова	2	Больница (в том числе детская)	ОГБУЗ «Братская районная больница»
149.	Братск	Братск г	Курчатова	8	Больница (в том числе детская)	ОГБУЗ «Братская детская городская больница»
150.	Братск	Братск г	Центральный	Р 03 12 01 01	Санаторий	ОГАУЗ «Санаторий «Юбилейный»
151.	Братск	Братск г	Гидростроителей	18	Дом ребенка, в том числе специализированный	ОГКУЗ «Братский областной специализированный дом ребенка»
152.	Братск	Братск г	Рябикова	5	Кожно-венерологический диспансер	ОГБУЗ «Братский областной кожно-венерологический диспансер»
153.	Братск	Братск г	Погодаева	1	Больница (в том числе детская)	ОГБУЗ «Братская городская больница № 2»
154.	Братск	Братск г	Рябикова	2	Перинатальный центр	ОГАУЗ «Братский перинатальный центр»
155.	Братск	Братск г	Депутатская	7	Стоматологическая поликлиника, в том числе детская	ОГАУЗ «Братская стоматологическая поликлиника №1»
156.	Братск	Братск г	Янгеля	14А	Станция скорой медицинской помощи	ОГБУЗ «Братская городская станция скорой медицинской помощи»
157.	Братск	Братск г	Зверева	12А	Стоматологическая поликлиника, в том числе детская	ОГАУЗ «Братская стоматологическая поликлиника № 3»
158.	Братск	Братск г	Подбельского	42	Больница (в том числе детская)	ОГАУЗ «Братская городская больница № 1»
159.	Братск	Братск г	Курчатова	3	Больница (в том числе детская)	ОГАУЗ «Братская городская больница № 5»
160.	Братский район	Покосное с	Южная	27/1	Участковая больница	ОГБУЗ «Братская районная больница»
161.	Братский район	Бада д	Пионерская	5 пом. 002	Фельдшерско-акушерский пункт	ОГБУЗ «Братская районная больница»
162.	Братский район	Карахун п	Волкова	20	Участковая больница	ОГБУЗ «Братская районная больница»
163.	Братский район	Прибойный п	Ленина	11 пом. 1001	Фельдшерско-акушерский пункт	ОГБУЗ «Братская районная больница»
164.	Братский район	Турма п	Строительная	12 пом. 1001	Фельдшерско-акушерский пункт	ОГБУЗ «Братская районная больница»
165.	Братский район	Ключи-Булак с	Ленина	34	Участковая больница	ОГБУЗ «Братская районная больница»

166.	Братский район	Тангуй с	Набережная	46 строение 1	Участковая больница	ОГБУЗ «Братская районная больница»
167.	Братский район	Озерный п	Закарпатская	27	Участковая больница	ОГБУЗ «Братская районная больница»
168.	Братский район	Луговой п	Таежная	5 пом. 1001	Фельдшерско-акушерский пункт	ОГБУЗ «Братская районная больница»
169.	Братский район	Боровской п	Закарпатская	1 пом.2	Фельдшерско-акушерский пункт	ОГБУЗ «Братская районная больница»
170.	Братский район	Кежемский п	Первогушитая	18А	Участковая больница	ОГБУЗ «Братская районная больница»
171.	Братский район	Харанжино п	Строителей	3	Участковая больница	ОГБУЗ «Братская районная больница»
172.	Братский район	Калтук с	Советская	1/1	Участковая больница	ОГБУЗ «Братская районная больница»
173.	Братский район	Кобь с	Солнечная	2 пом. 1001	Фельдшерско-акушерский пункт	ОГБУЗ «Братская районная больница»
174.	Братский район	Кардой д	Сосновая	26 пом.2	Фельдшерско-акушерский пункт	ОГБУЗ «Братская районная больница»
175.	Братский район	Куватка д	Ангарская	6 пом. 2	Фельдшерско-акушерский пункт	ОГБУЗ «Братская районная больница»
176.	Братский район	Тарма п	Дубынина	11Б	Фельдшерско-акушерский пункт	ОГБУЗ «Братская районная больница»
177.	Братский район	Сахарово п	Молодежная	17 пом. 2	Фельдшерско-акушерский пункт	ОГБУЗ «Братская районная больница»
178.	Братский район	Южный п	Ленина	7	Фельдшерско-акушерский пункт	ОГБУЗ «Братская районная больница»
179.	Братский район	Кузнецовка с	Депутатская	17	Фельдшерско-акушерский пункт	ОГБУЗ «Братская районная больница»
180.	Братский район	Кумейка д	Гагарина	3	Фельдшерско-акушерский пункт	ОГБУЗ «Братская районная больница»
181.	Братский район	Александровка с	Мира	8А пом. 2	Фельдшерско-акушерский пункт	ОГБУЗ «Братская районная больница»
182.	Братский район	Новодолоново п	Набережная	16 пом. 1001	Фельдшерско-акушерский пункт	ОГБУЗ «Братская районная больница»
183.	Братский район	Бурнинская Вихоря п	Центральная	15 пом. 1001	Фельдшерско-акушерский пункт	ОГБУЗ «Братская районная больница»
184.	Братский район	Чистяково п	Трактовая	50	Фельдшерско-акушерский пункт	ОГБУЗ «Братская районная больница»
185.	Братский район	Мамырь п	Октябрьская	3	Фельдшерско-акушерский пункт	ОГБУЗ «Братская районная больница»
186.	Братский район	Дубынино с	Мира	10 пом. 1001	Фельдшерско-акушерский пункт	ОГБУЗ «Братская районная больница»
187.	Братский район	Леонова д	Почтовая	10	Фельдшерско-акушерский пункт	ОГБУЗ «Братская районная больница»
188.	Братский район	Карай д	Таежная	86	Фельдшерско-акушерский пункт	ОГБУЗ «Братская районная больница»
189.	Братский район	Зяба п	Солнечная	14А пом. 17	Фельдшерско-акушерский пункт	ОГБУЗ «Братская районная больница»
190.	Братский район	Тынкобь п	Таежная	7 пом. 1002	Фельдшерско-акушерский пункт	ОГБУЗ «Братская районная больница»

191.	Братский район	Барчим д	Мира	18А	Фельдшерско-акушерский пункт	ОГБУЗ «Братская районная больница»
192.	Братский район	Кобляково с	Наймушина	12 пом.1001	Амбулатория, в том числе врачебная	ОГБУЗ «Братская районная больница»
193.	Братский район	Прибрежный п	Пролетарская	28	Амбулатория, в том числе врачебная	ОГБУЗ «Братская районная больница»
194.	Братский район	Шумилово п	Гагарина	14	Амбулатория, в том числе врачебная	ОГБУЗ «Братская районная больница»
195.	Братский район	Илир с	Кирова	14	Амбулатория, в том числе врачебная	ОГБУЗ «Братская районная больница»
196.	Братский район	Большеокинское с	Первомайская	2/1	Амбулатория, в том числе врачебная	ОГБУЗ «Братская районная больница»
197.	Братский район	Добчур п	Школьная	2 а	Фельдшерско-акушерский пункт	ОГБУЗ «Братская районная больница»
198.	Братский район	Худобок д	Центральная	39Б пом. 2	Фельдшерско-акушерский пункт	ОГБУЗ «Братская районная больница»
199.	Братский район	Сосновый п	Советская	7	Фельдшерско-акушерский пункт	ОГБУЗ «Братская районная больница»
200.	Братский район	Зарбь с	Школьный	1А	Фельдшерско-акушерский пункт	ОГБУЗ «Братская районная больница»
201.	Братский район	Октябрьск п	Калинина	12	Фельдшерско-акушерский пункт	ОГБУЗ «Братская районная больница»
202.	Братский район	Тэмь с	Ленина	15 пом.1	Фельдшерско-акушерский пункт	ОГБУЗ «Братская районная больница»
203.	Братский район	Новое Приречье д	Березовый	13 пом. 1001	Фельдшерско-акушерский пункт	ОГБУЗ «Братская районная больница»
204.	Братский район	Наратай п	Школьная	1А пом.1001	Амбулатория, в том числе врачебная	ОГБУЗ «Братская районная больница»
205.	Братский район	Вихоревка г	Горького	4	Больница (в том числе детская)	ОГБУЗ «Братская районная больница»
206.	Жигаловский район	Лукиново с	Центральная	22	Фельдшерско-акушерский пункт	ОГБУЗ «Жигаловская районная больница»
207.	Жигаловский район	Петрово с	Ленская	38-1	Фельдшерско-акушерский пункт	ОГБУЗ «Жигаловская районная больница»
208.	Жигаловский район	Тутура с	Кооперативная	17	Фельдшерско-акушерский пункт	ОГБУЗ «Жигаловская районная больница»
209.	Жигаловский район	Знаменка с	Больничный	1а	Участковая больница	ОГБУЗ «Жигаловская районная больница»
210.	Жигаловский район	Рудовка с	Куйбышева	35-2	Фельдшерско-акушерский пункт	ОГБУЗ «Жигаловская районная больница»
211.	Жигаловский район	Коношаново с	Ленская	34	Фельдшерско-акушерский пункт	ОГБУЗ «Жигаловская районная больница»
212.	Жигаловский район	Пономарево д	Центральная	17	Фельдшерско-акушерский пункт	ОГБУЗ «Жигаловская районная больница»

213.	Жигаловский район	Качень с	Речная	5	Фельдшерско-акушерский пункт	ОГБУЗ «Жигаловская районная больница»
214.	Жигаловский район	Дальняя Закора с	Центральная	23	Фельдшерско-акушерский пункт	ОГБУЗ «Жигаловская районная больница»
215.	Жигаловский район	Усть-Илга с	Молодежная	9-1	Фельдшерско-акушерский пункт	ОГБУЗ «Жигаловская районная больница»
216.	Жигаловский район	Нижняя Слобода д	Центральная	25а	Фельдшерско-акушерский пункт	ОГБУЗ «Жигаловская районная больница»
217.	Жигаловский район	Тимошино с	Центральная	29	Фельдшерско-акушерский пункт	ОГБУЗ «Жигаловская районная больница»
218.	Жигаловский район	Жигалово рп	Левина	18	Больница (в том числе детская)	ОГБУЗ «Жигаловская районная больница»
219.	Жигаловский район	Бачай д	Молодежная	5-2	Фельдшерско-акушерский пункт	ОГБУЗ «Жигаловская районная больница»
220.	Жигаловский район	Воробьево д	Таежная	14	Фельдшерско-акушерский пункт	ОГБУЗ «Жигаловская районная больница»
221.	Жигаловский район	Чикан с	Магистральная	11	Фельдшерско-акушерский пункт	ОГБУЗ «Жигаловская районная больница»
222.	Заларинский район	Бажир с	Набережная	23	Фельдшерско-акушерский пункт	ОГБУЗ «Заларинская районная больница»
223.	Заларинский район	Муруй д	Центральная	45	Фельдшерско-акушерский пункт	ОГБУЗ «Заларинская районная больница»
224.	Заларинский район	Тыреть 2-я д	Верхняя	9	Фельдшерско-акушерский пункт	ОГБУЗ «Заларинская районная больница»
225.	Заларинский район	Илганское с	Центральная	4	Фельдшерско-акушерский пункт	ОГБУЗ «Заларинская районная больница»
226.	Заларинский район	Моисеевка с	Школьная	2а	Фельдшерско-акушерский пункт	ОГБУЗ «Заларинская районная больница»
227.	Заларинский район	Участок Среднепихтинский нп	Центральная	17	Фельдшерско-акушерский пункт	ОГБУЗ «Заларинская районная больница»
228.	Заларинский район	Мойган с	Лесная	11	Фельдшерско-акушерский пункт	ОГБУЗ «Заларинская районная больница»
229.	Заларинский район	Большая Заимка д	Первомайская	57	Фельдшерско-акушерский пункт	ОГБУЗ «Заларинская районная больница»
230.	Заларинский район	Щербакова заимка	Центральная	6	Фельдшерско-акушерский пункт	ОГБУЗ «Заларинская районная больница»
231.	Заларинский район	Романова д	Школьная	11	Фельдшерско-акушерский пункт	ОГБУЗ «Заларинская районная больница»
232.	Заларинский район	Участок Благодатный нп	Ветеранов	38	Фельдшерско-акушерский пункт	ОГБУЗ «Заларинская районная больница»
233.	Заларинский район	Участок Халты нп	Дудкина	1а	Фельдшерско-акушерский пункт	ОГБУЗ «Заларинская районная больница»
234.	Заларинский район	Романенкина д	Больничный	2	Фельдшерско-акушерский пункт	ОГБУЗ «Заларинская районная больница»
235.	Заларинский район	Сорты д	Лесная	1а/2	Фельдшерско-акушерский пункт	ОГБУЗ «Заларинская районная больница»
236.	Заларинский район	Черемшанка с	Школьный	9	Фельдшерско-акушерский пункт	ОГБУЗ «Заларинская районная больница»
237.	Заларинский район	Залари рп	Рокоссовского	14	Больница (в том числе детская)	ОГБУЗ «Заларинская районная больница»

238.	Заларинский район	Тагна д	Больничная	5 литер Б	Амбулатория, в том числе врачебная	ОГБУЗ «Заларинская районная больница»
239.	Заларинский район	Бабагай с	Школьный	1А	Амбулатория, в том числе врачебная	ОГБУЗ «Заларинская районная больница»
240.	Заларинский район	Ханжиново с	Школьная	6 Б	Амбулатория, в том числе врачебная	ОГБУЗ «Заларинская районная больница»
241.	Заларинский район	Троицк с	Молодежная	4а	Амбулатория, в том числе врачебная	ОГБУЗ «Заларинская районная больница»
242.	Заларинский район	Хор-Тагна с	Горная	1 а	Амбулатория, в том числе врачебная	ОГБУЗ «Заларинская районная больница»
243.	Заларинский район	Участок Николаевский нп	Верхний	3	Фельдшерско-акушерский пункт	ОГБУЗ «Заларинская районная больница»
244.	Заларинский район	Веренка с	Юбилейная	2	Фельдшерско-акушерский пункт	ОГБУЗ «Заларинская районная больница»
245.	Заларинский район	Участок Ремезовский нп	Центральная	36	Фельдшерско-акушерский пункт	ОГБУЗ «Заларинская районная больница»
246.	Заларинский район	Красное Поле д	Механизаторов	14	Фельдшерско-акушерский пункт	ОГБУЗ «Заларинская районная больница»
247.	Заларинский район	Участок Мейеровка нп	Олейникова	4	Фельдшерско-акушерский пункт	ОГБУЗ «Заларинская районная больница»
248.	Заларинский район	Владимир с	40 лет Победы	8а	Фельдшерско-акушерский пункт	ОГБУЗ «Заларинская районная больница»
249.	Заларинский район	Семеновское с	Степная	2	Фельдшерско-акушерский пункт	ОГБУЗ «Заларинская районная больница»
250.	Заларинский район	Холмогой с	Юбилейная	12	Фельдшерско-акушерский пункт	ОГБУЗ «Заларинская районная больница»
251.	Заларинский район	Новочеремхово с	Центральная	39	Фельдшерско-акушерский пункт	ОГБУЗ «Заларинская районная больница»
252.	Заларинский район	Заблагар д	Набережная	3-1	Фельдшерско-акушерский пункт	ОГБУЗ «Заларинская районная больница»
253.	Заларинский район	Дмитриевка д	Центральная	6	Фельдшерско-акушерский пункт	ОГБУЗ «Заларинская районная больница»
254.	Заларинский район	Тыреть 1-я рп	Верхняя	9	Больница (в том числе детская)	ОГБУЗ «Заларинская районная больница»
255.	Зима	Зима г	Калинина	88	Больница (в том числе детская)	ОГБУЗ «Зиминская городская больница»
256.	Зиминский район	Участок Верхнеокинский нп	Школьная	15-2	Фельдшерско-акушерский пункт	ОГБУЗ «Зиминская городская больница»
257.	Зиминский район	Черемшанка д	Трактовая	2	Фельдшерско-акушерский пункт	ОГБУЗ «Зиминская городская больница»
258.	Зиминский район	Мордино д	Школьный	4-2	Фельдшерско-акушерский пункт	ОГБУЗ «Зиминская городская больница»
259.	Зиминский район	Харайгун с	Центральная	23	Фельдшерско-акушерский пункт	ОГБУЗ «Зиминская городская больница»
260.	Зиминский район	Кимильтей с	Ленина	17	Участковая больница	ОГБУЗ «Зиминская городская больница»
261.	Зиминский район	Норы д	Солнечная	22-1	Фельдшерско-акушерский пункт	ОГБУЗ «Зиминская городская больница»
262.	Зиминский район	Зулумай с	Центральная	42	Фельдшерско-акушерский пункт	ОГБУЗ «Зиминская городская больница»
263.	Зиминский район	Масляногорск с	Коммунаров	72	Участковая больница	ОГБУЗ «Зиминская городская больница»

264.	Зиминский район	Батама с	Пионерский	15	Участковая больница	ОГБУЗ «Зиминская городская больница»
265.	Зиминский район	Басалаевка с	Школьный	17	Фельдшерско-акушерский пункт	ОГБУЗ «Зиминская городская больница»
266.	Зиминский район	Баргадай с	Школьная	15-1	Фельдшерско-акушерский пункт	ОГБУЗ «Зиминская городская больница»
267.	Зиминский район	Новолетники с	Центральная	17А	Фельдшерско-акушерский пункт	ОГБУЗ «Зиминская городская больница»
268.	Зиминский район	Глинки с	Центральная	104-1	Фельдшерско-акушерский пункт	ОГБУЗ «Зиминская городская больница»
269.	Зиминский район	Большеворонежский п	Мира	1-1	Фельдшерско-акушерский пункт	ОГБУЗ «Зиминская городская больница»
270.	Зиминский район	Ухтуй с	Совхозная	24-2	Фельдшерско-акушерский пункт	ОГБУЗ «Зиминская городская больница»
271.	Зиминский район	Покровка с	Юбилейная	5-2	Фельдшерско-акушерский пункт	ОГБУЗ «Зиминская городская больница»
272.	Зиминский район	Нагишкина д	Весенняя	22	Фельдшерско-акушерский пункт	ОГБУЗ «Зиминская городская больница»
273.	Зиминский район	Участок Боровое нп	Интернациональная	9-1	Фельдшерско-акушерский пункт	ОГБУЗ «Зиминская городская больница»
274.	Зиминский район	Услон с	Мира	12	Фельдшерско-акушерский пункт	ОГБУЗ «Зиминская городская больница»
275.	Зиминский район	Филипповск с	Мира	5-1	Фельдшерско-акушерский пункт	ОГБУЗ «Зиминская городская больница»
276.	Зиминский район	Буря с	Центральная	66	Фельдшерско-акушерский пункт	ОГБУЗ «Зиминская городская больница»
277.	Зиминский район	Перевоз с	Молодежная	1А	Фельдшерско-акушерский пункт	ОГБУЗ «Зиминская городская больница»
278.	Зиминский район	Участок Урункуй нп	Пионерская	8	Фельдшерско-акушерский пункт	ОГБУЗ «Зиминская городская больница»
279.	Зиминский район	Центральный Хазан п	Клименко	19а	Участковая больница	ОГБУЗ «Зиминская городская больница»
280.	Зиминский район	Успенский 3-й п	Центральная	29-1	Фельдшерско-акушерский пункт	ОГБУЗ «Зиминская городская больница»
281.	Зиминский район	Сологубово с	Школьная	9-1	Фельдшерско-акушерский пункт	ОГБУЗ «Зиминская городская больница»
282.	Зиминский район	Осиповский п	Центральная	1-1	Фельдшерско-акушерский пункт	ОГБУЗ «Зиминская городская больница»
283.	Зиминский район	Самара с	Полынова	18-2	Фельдшерско-акушерский пункт	ОГБУЗ «Зиминская городская больница»
284.	Иркутск	Иркутск г	Ленина	38	Поликлиники (в том числе детские), а также поликлиники государственной и муниципальной систем здравоохранения	ОГБУЗ «Иркутская городская клиническая больница № 3»
285.	Иркутск	Иркутск г	Шмидта	20	Поликлиники (в том числе детские), а также поликлиники государственной и муниципальной систем здравоохранения	ОГБУЗ «Иркутская городская больница № 5»
286.	Иркутск	Иркутск г	Юбилейный	35	Поликлиники (в том числе детские), а также поликлиники государственной и	ОГБУЗ «Иркутская городская больница № 6»

					муниципальной систем здравоохранения	
287.	Иркутск	Иркутск г	Новаторов	3	Здравпункт фельдшерский	ОГБУЗ «Иркутская медсанчасть ИАПО»
288.	Иркутск	Иркутск г	Новаторов	3	Здравпункт фельдшерский	ОГБУЗ «Иркутская медсанчасть ИАПО»
289.	Иркутск	Иркутск г	Сибирских Партизан	1	Здравпункт фельдшерский	ОГБУЗ «Иркутская медсанчасть ИАПО»
290.	Иркутск	Иркутск г	Ушаковская	2	Больница (в том числе детская)	ОГБУЗ «Иркутская городская больница № 7»
291.	Иркутск	Иркутск г	Якоби	34	Больница (в том числе детская)	ОГБУЗ «Иркутская городская больница № 6»
292.	Иркутск	Иркутск г	Рябикова	31	Больница (в том числе детская)	ОГАУЗ «Иркутская городская клиническая больница № 10»
293.	Иркутск	Иркутск г	Гагарина	4	Больница (в том числе детская)	ГБУЗ «Иркутская государственная областная детская клиническая больница г. Иркутск»
294.	Иркутск	Иркутск г	Ярославского	300	Больница (в том числе детская)	ОГАУЗ «Иркутская городская клиническая больница № 8»
295.	Иркутск	Иркутск г	Первомайский	40	Дом ребенка, в том числе специализированный	ОГКУЗ «Иркутский областной специализированный дом ребенка № 1 для детей с органическим поражением центральной нервной системы с нарушением психики»
296.	Иркутск	Иркутск г	Гусарова	2	Кожно-венерологический диспансер	ГБУЗ «Областной кожно-венерологический диспансер»
297.	Иркутск	Иркутск г	Маршала Конева	90	Инфекционная больница, в том числе детская	ОГБУЗ «Иркутская областная инфекционная клиническая больница»
298.	Иркутск	Иркутск г	Байкальская	109	Консультативно-диагностический центр, в том числе детский	ОГАУЗ «Иркутский областной клинический консультативно-диагностический центр»
299.	Иркутск	Иркутск г	Гагарина	6	Бюро судебно-медицинской экспертизы	ГБУЗ «Иркутское областное бюро судебно-медицинской экспертизы г. Иркутск»
300.	Иркутск	Иркутск г	Юбилейный	100	Бюро патолого-анатомическое	ГБУЗ «Иркутское областное патологоанатомическое бюро»
301.	Иркутск	Иркутск г	Ленина	20а	Гериатрический центр	ГБУЗ «Областной гериатрический центр»
302.	Иркутск	Иркутск г	Карла Маркса	12	Врачебно-физкультурный диспансер	ГБУЗ Иркутский областной врачебно-физкультурный диспансер «Здоровье»

303.	Иркутск	Иркутск г	Юбилейный	9а	Госпиталь	ОГБУЗ «Клинический госпиталь Ветеранов войн»
304.	Иркутск	Иркутск г	Радищева	5	Больница (в том числе детская)	ОГАУЗ « Иркутская городская клиническая больница № 9»
305.	Иркутск	Иркутск г	Жукова	9	Медико-санитарная часть, в том числе центральная	ОГБУЗ «Иркутская медсанчасть ИАПО»
306.	Иркутск	Иркутск г	Фрунзе	32	Онкологический диспансер	ГБУЗ «Областной онкологический диспансер»
307.	Иркутск	Иркутск г	Горького	36	Перинатальный центр	ОГБУЗ «Иркутский городской перинатальный центр»
308.	Иркутск	Иркутск г	Первомайский	23А	Поликлиники (в том числе детские), а также поликлиники государственной и муниципальной систем здравоохранения	ОГБУЗ «Иркутская городская поликлиника № 4»
309.	Иркутск	Иркутск г	Фурье	2	Поликлиники (в том числе детские), а также поликлиники государственной и муниципальной систем здравоохранения	ГАУЗ «Областной центр врачебной косметологии»
310.	Иркутск	Иркутск г	Карла Маркса	49	Стоматологическая поликлиника, в том числе детская	ОГБУЗ «Иркутская областная стоматологическая поликлиника»
311.	Иркутск	Иркутск г	Академическая	60	Поликлиники (в том числе детские), а также поликлиники государственной и муниципальной систем здравоохранения	ОГБУЗ «Иркутская городская детская поликлиника № 6»
312.	Иркутск	Иркутск г	Карла Маркса	9	Поликлиники (в том числе детские), а также поликлиники государственной и муниципальной систем здравоохранения	ОГБУЗ «Городская детская поликлиника № 3» г. Иркутска
313.	Иркутск	Иркутск г	Трилиссера	105	Поликлиники (в том числе детские), а также поликлиники государственной и муниципальной систем здравоохранения	ОГАУЗ «Иркутская городская детская поликлиника № 1»

314.	Иркутск	Иркутск г	Университетский	79	Поликлиники (в том числе детские), а также поликлиники государственной и муниципальной систем здравоохранения	ОГБУЗ «Иркутская городская поликлиника № 17»
315.	Иркутск	Иркутск г	Байкальская	201	Поликлиники (в том числе детские), а также поликлиники государственной и муниципальной систем здравоохранения	ОГАУЗ «Иркутская Медико-санитарная часть № 2»
316.	Иркутск	Иркутск г	Маршала Жукова	62	Поликлиники (в том числе детские), а также поликлиники государственной и муниципальной систем здравоохранения	ОГАУЗ «Иркутская городская детская поликлиника № 2»
317.	Иркутск	Иркутск г	Напольная	70	Поликлиники (в том числе детские), а также поликлиники государственной и муниципальной систем здравоохранения	ОГБУЗ «Городская поликлиника №15 г. Иркутска»
318.	Иркутск	Иркутск г	Бурлова	1	Поликлиники (в том числе детские), а также поликлиники государственной и муниципальной систем здравоохранения	ОГБУЗ «Иркутская городская поликлиника № 11»
319.	Иркутск	Иркутск г	Юбилейный	11А	Психиатрическая больница (стационар) специализированного типа	ОГКБУЗ «Иркутская областная клиническая психиатрическая больница № 1»
320.	Иркутск	Иркутск г	Омулевского	44	Станция скорой медицинской помощи	ОГБУЗ «Иркутская станция скорой медицинской помощи»
321.	Иркутск	Иркутск г	Байкальская	122	Станция переливания крови	ГБУЗ «Иркутская областная станция переливания крови г. Иркутск»
322.	Иркутск	Иркутск г	Сударева	6	Психоневрологический диспансер	ОГБУЗ «Иркутский областной психоневрологический диспансер»
323.	Иркутск	Иркутск г	Маршала Жукова	70	Стоматологическая поликлиника, в том числе детская	ОГАУЗ «Иркутская стоматологическая поликлиника № 1»

324.	Иркутск	Иркутск г	Терешковой	59	Туберкулезная больница, в том числе детская	ОГБУЗ «Иркутская областная клиническая туберкулезная больница»
325.	Иркутск	Иркутск г	Маршала Жукова	62	Стоматологическая поликлиника, в том числе детская	ОГАУЗ «Иркутская городская детская стоматологическая поликлиника»
326.	Иркутск	Иркутск г	Жигулевская	4	Туберкулезная больница, в том числе детская	ГБУЗ «Областная детская туберкулезная больница»
327.	Иркутск	Иркутск г	Дзержинского	56в	Центр медицинской профилактики	ОГБУЗ «Иркутский областной центр общественного здоровья и медицинской профилактики»
328.	Иркутск	Иркутск г	Рябикова	10б	Хоспис	ОГБУЗ «Иркутски областной хоспис»
329.	Иркутск	Иркутск г	Советская	57	Больница (в том числе детская)	ОГАУЗ «Городская Ивано-Матренинская детская клиническая больница»
330.	Иркутск	Иркутск г	Гагарина	6	Центр медицинский мобилизационных резервов «Резерв»	ОГКУЗ «Областной медицинский центр мобилизационных резервов «Резерв» г. Иркутск»
331.	Иркутск	Иркутск г	Челнокова	20	Больница (в том числе детская)	ОГБУЗ «Иркутская городская больница № 5»
332.	Иркутск	Иркутск г	Юбилейный	100	Больница (в том числе детская)	ГБУЗ Иркутская ордена « Знак Почета» областная клиническая больница
333.	Иркутск	Иркутск г	Байкальская	118	Больница (в том числе детская)	ОГАУЗ «Иркутская городская клиническая больница № 1»
334.	Иркутск	Иркутск г	Тимирязева	31	Больница (в том числе детская)	ОГБУЗ «Иркутская городская клиническая больница № 3»
335.	Иркутск	Иркутск г	Спартаковская	11	Центр профилактики и борьбы со СПИД	ГБУЗ «Иркутский областной центр по профилактике и борьбе со СПИД и инфекционными заболеваниями»
336.	Иркутск	Иркутск г	Юбилейный	100	Центр медицины катастроф	ГБУЗ «Иркутский областной центр медицины катастроф»
337.	Иркутск	Иркутск г	Каландаришвили	12	Центр медицинский информационно-аналитический	ОГБУЗ «Медицинский информационно-аналитический центр Иркутской области» г.Иркутск
338.	Иркутск	Иркутск г	Новаторов	3	Здравпункт фельдшерский	ОГБУЗ «Иркутская медсанчасть ИАПО»

339.	Иркутск	Иркутск г	Сибирских Партизан	1	Здравпункт фельдшерский	ОГБУЗ «Иркутская медсанчасть ИАПО»
340.	Иркутск	Иркутск г	Красного Восстания	1	Больница (в том числе детская)	ФГБОУ ВО ИГМУ Минздрава России
341.	Иркутск	Иркутск г	Лермонтова	337	Больница (в том числе детская)	ФГАУ «Межотраслевой научно-технический комплекс «Микрохирургия глаза» имени академика С.Н. Федорова» министерства здравоохранения Российской Федерации
342.	Иркутск	Иркутск г	2-ая Железнодорожная	4	Санаторий	
343.	Иркутский район	Талька д	Центральная	25/1	Фельдшерско-акушерский пункт	ОГБУЗ «Иркутская районная больница»
344.	Иркутский район	Рязановщина д	Школьная	1	Фельдшерско-акушерский пункт	ОГБУЗ «Иркутская районная больница»
345.	Иркутский район	Быкова д	Калинина	6	Фельдшерско-акушерский пункт	ОГБУЗ «Иркутская районная больница»
346.	Иркутский район	Горный п	Михаила Шидловского	9 пом.2	Фельдшерско-акушерский пункт	ОГБУЗ «Иркутская районная больница»
347.	Иркутский район	Куда д	Ленина	10	Фельдшерско-акушерский пункт	ОГБУЗ «Иркутская районная больница»
348.	Иркутский район	Бурдугуз п	Юности	5/2	Фельдшерско-акушерский пункт	ОГБУЗ «Иркутская районная больница»
349.	Иркутский район	Смоленщина с	Зои Космодемьянской	1	Фельдшерский пункт	ОГБУЗ «Шелеховская районная больница»
350.	Иркутский район	Бухун п	Некрасова	11	Фельдшерско-акушерский пункт	ОГБУЗ «Иркутская районная больница»
351.	Иркутский район	Падь Мельничная п	Юности	3	Фельдшерско-акушерский пункт	ОГБУЗ «Иркутская районная больница»
352.	Иркутский район	Оек с	Кирова	91к.д.	Участковая больница	ОГБУЗ «Иркутская районная больница»
353.	Иркутский район	Горохово с	Новая	10	Участковая больница	ОГБУЗ «Иркутская районная больница»
354.	Иркутский район	Грановщина д	Загоскина	76/2	Фельдшерско-акушерский пункт	ОГБУЗ «Иркутская районная больница»
355.	Иркутский район	Хомутово с	Тимирязева	3-а	Участковая больница	ОГБУЗ «Иркутская районная больница»
356.	Иркутский район	Пивовариха с	Дачная	8	Фельдшерско-акушерский пункт	ОГБУЗ «Иркутская районная больница»
357.	Иркутский район	Кыцигировка д	Ленина	8	Фельдшерско-акушерский пункт	ОГБУЗ «Иркутская районная больница»
358.	Иркутский район	Малое Голоустное с	Мира	20Б	Участковая больница	ОГБУЗ «Иркутская районная больница»
359.	Иркутский район	Галки д	Первомайская	39-2	Фельдшерско-акушерский пункт	ОГБУЗ «Иркутская районная больница»
360.	Иркутский район	Баруй д	Маяковского	22	Фельдшерско-акушерский пункт	ОГБУЗ «Иркутская районная больница»
361.	Иркутский район	Усть-Куда д	Центральная	16	Фельдшерско-акушерский пункт	ОГБУЗ «Иркутская районная больница»
362.	Иркутский район	Большое Голоустное п	Кирова	61	Фельдшерско-акушерский пункт	ОГБУЗ «Иркутская районная больница»

363.	Иркутский район	Зорино-Быково п	Заречная	15	Фельдшерско-акушерский пункт	ОГБУЗ «Иркутская районная больница»
364.	Иркутский район	Московщина д	50 лет Победы	26-1	Фельдшерско-акушерский пункт	ОГБУЗ «Иркутская районная больница»
365.	Иркутский район	Лыловщина д	Мира	2	Фельдшерско-акушерский пункт	ОГБУЗ «Иркутская районная больница»
366.	Иркутский район	Ревякина д	Школьный	1	Фельдшерско-акушерский пункт	ОГБУЗ «Иркутская районная больница»
367.	Иркутский район	Малая Еланка д	Молодежная	15а	Фельдшерско-акушерский пункт	ОГАУЗ «Иркутская городская клиническая больница № 8»
368.	Иркутский район	Новолисиха д	Дорожная	1	Фельдшерско-акушерский пункт	ОГБУЗ «Иркутская районная больница»
369.	Иркутский район	Бургаз д	Центральная	59	Фельдшерско-акушерский пункт	ОГБУЗ «Иркутская районная больница»
370.	Иркутский район	Большие Коты п	Лесная	9	Фельдшерско-акушерский пункт	ОГБУЗ «Иркутская районная больница»
371.	Иркутский район	Хомутово с	Ощерина	38а	Фельдшерско-акушерский пункт	ОГБУЗ «Иркутская районная больница»
372.	Иркутский район	Егоровщина д	Больничный	1	Фельдшерско-акушерский пункт	ОГБУЗ «Иркутская районная больница»
373.	Иркутский район	Бутырки д	Придорожная	1А	Фельдшерско-акушерский пункт	ОГБУЗ «Иркутская районная больница»
374.	Иркутский район	Ширяева д	Специалистов	1	Фельдшерско-акушерский пункт	ОГБУЗ «Иркутская районная больница»
375.	Иркутский район	Плишкино п	Павла Горбунова	1 пом.1	Фельдшерско-акушерский пункт	ОГБУЗ «Иркутская районная больница»
376.	Иркутский район	Позднякова д	Российская	1	Фельдшерско-акушерский пункт	ОГБУЗ «Иркутская районная больница»
377.	Иркутский район	Верхний Кет д	Центральная	8	Фельдшерско-акушерский пункт	ОГБУЗ «Иркутская районная больница»
378.	Иркутский район	Маркова рп	Луговая	1	Поликлиники (в том числе детские), а также поликлиники государственной и муниципальной систем здравоохранения	ОГБУЗ «Иркутская районная больница»
379.	Иркутский район	Усть-Балей п	Ангарская	19	Фельдшерско-акушерский пункт	ОГБУЗ «Иркутская районная больница»
380.	Иркутский район	Молодежный п	Молодежный	6А	Поликлиники (в том числе детские), а также поликлиники государственной и муниципальной систем здравоохранения	ОГБУЗ «Иркутская районная больница»
381.	Иркутский район	Сосновый Бор д	Мелехова	8а	Психиатрическая больница (стационар) специализированного типа	ОГКУЗ «Иркутская областная психиатрическая больница № 2»
382.	Иркутский район	Дзержинск п	Центральная	3Б	Больница (в том числе детская)	ОГБУЗ «Иркутская районная больница»
383.	Иркутский район	Маркова рп	Маркова	2	Амбулатория, в том числе врачебная	ОГБУЗ «Иркутская районная больница»

384.	Иркутский район	Мамоны с	Садовая	7-1	Амбулатория, в том числе врачебная	ОГАУЗ «Иркутская городская клиническая больница № 8»
385.	Иркутский район	Урик с	Ленина	2	Амбулатория, в том числе врачебная	ОГБУЗ «Иркутская районная больница»
386.	Иркутский район	Зыкова д	-	-	Фельдшерско-акушерский пункт	ОГБУЗ «Иркутская районная больница»
387.	Иркутский район	Горячий Ключ п	Мира	уч.27	Фельдшерско-акушерский пункт	ОГБУЗ «Иркутская районная больница»
388.	Иркутский район	Горяшина д	Элитхозная	12	Фельдшерско-акушерский пункт	ОГБУЗ «Иркутская районная больница»
389.	Иркутский район	Патроны п	Гаражная	5/1	Фельдшерско-акушерский пункт	ОГБУЗ «Иркутская районная больница»
390.	Иркутский район	Сайгуты д	Комсомольская	24	Фельдшерско-акушерский пункт	ОГБУЗ «Иркутская районная больница»
391.	Иркутский район	Черемушка д	Дзержинского	2 Б	Фельдшерско-акушерский пункт	ОГБУЗ «Иркутская районная больница»
392.	Иркутский район	Максимовщина д	Веселая	3-1	Фельдшерско-акушерский пункт	ОГБУЗ «Иркутская районная больница»
393.	Иркутский район	Худяково д	Кедровая	2А	Фельдшерско-акушерский пункт	ОГБУЗ «Иркутская районная больница»
394.	Иркутский район	Карлук д	Нагорная	27	Фельдшерско-акушерский пункт	ОГБУЗ «Иркутская районная больница»
395.	Иркутский район	Никольск с	Черемуховая	1	Амбулатория, в том числе врачебная	ОГБУЗ «Иркутская районная больница»
396.	Иркутский район	Жердовка д	Трактовая	11	Фельдшерско-акушерский пункт	ОГБУЗ «Иркутская районная больница»
397.	Иркутский район	Бурдаковка п	Лесная	13	Фельдшерско-акушерский пункт	ОГБУЗ «Иркутская районная больница»
398.	Иркутский район	Столбова д	Центральная	2	Фельдшерско-акушерский пункт	ОГБУЗ «Иркутская районная больница»
399.	Иркутский район	Коты д	40 лет Победы	18-1	Фельдшерско-акушерский пункт	ОГБУЗ «Иркутская районная больница»
400.	Иркутский район	Тихонова Падь д	Центральная	121а	Фельдшерско-акушерский пункт	ОГБУЗ «Иркутская районная больница»
401.	Иркутский район	Листвянка рп	Октябрьская	6	Фельдшерско-акушерский пункт	ОГБУЗ «Иркутская районная больница»
402.	Иркутский район	Еловка с	Центральная	51/2	Фельдшерско-акушерский пункт	ОГБУЗ «Иркутская районная больница»
403.	Иркутский район	Турская д	Центральная	29А	Фельдшерско-акушерский пункт	ОГБУЗ «Иркутская районная больница»
404.	Иркутский район	Листвянка рп	Горького	12А	Больница (в том числе детская)	ОГБУЗ «Иркутская районная больница»
405.	Иркутский район	Большая Речка рп	Льва Толстого	3Б	Больница (в том числе детская)	ОГБУЗ «Иркутская районная больница»
406.	Казачинско-Ленский район	Карам с	Романа Иванова	25 пом.2	Фельдшерско-акушерский пункт	ОГБУЗ «Казачинско-Ленская районная больница»
407.	Казачинско-Ленский район	Улькан рп	Машурова	13	Участковая больница	ОГБУЗ «Казачинско-Ленская районная больница»
408.	Казачинско-Ленский район	Небель п	Ленина	19, пом.4	Фельдшерско-акушерский пункт	ОГБУЗ «Казачинско-Ленская районная больница»
409.	Казачинско-Ленский район	Новоселово с	Победы	23	Фельдшерско-акушерский пункт	ОГБУЗ «Казачинско-Ленская районная больница»

410.	Казачинско-Ленский район	Ключи д	30 лет Победы	40, пом.2	Фельдшерско-акушерский пункт	ОГБУЗ «Казачинско-Ленская районная больница»
411.	Казачинско-Ленский район	Магистральный рп	Российская	6	Больница (в том числе детская)	ОГБУЗ «Казачинско-Ленская районная больница»
412.	Казачинско-Ленский район	Казачинское с	Советская	83	Амбулатория, в том числе врачебная	ОГБУЗ «Казачинско-Ленская районная больница»
413.	Казачинско-Ленский район	Окунайский п	Мира	23, пом.4	Фельдшерско-акушерский пункт	ОГБУЗ «Казачинско-Ленская районная больница»
414.	Казачинско-Ленский район	Ермаки с	Центральная	23	Фельдшерско-акушерский пункт	ОГБУЗ «Казачинско-Ленская районная больница»
415.	Казачинско-Ленский район	Юхта д	Российская	1, пом.1	Фельдшерско-акушерский пункт	ОГБУЗ «Казачинско-Ленская районная больница»
416.	Катангский район	Ика с	Больничный	6	Фельдшерский пункт	ОГБУЗ «Катангская районная больница»
417.	Катангский район	Ерема с	Мира	31	Фельдшерский пункт	ОГБУЗ «Катангская районная больница»
418.	Катангский район	Наканно с	Советская	8	Фельдшерский пункт	ОГБУЗ «Катангская районная больница»
419.	Катангский район	Бур с	5 братьев Кузаковых	7	Фельдшерско-акушерский пункт	ОГБУЗ «Катангская районная больница»
420.	Катангский район	Оськино с	Ветеранов Труда	8	Фельдшерский пункт	ОГБУЗ «Катангская районная больница»
421.	Катангский район	Токма с	С.А.Гордеева	32-1	Фельдшерский пункт	ОГБУЗ «Катангская районная больница»
422.	Катангский район	Тетея д	Таёжная	16	Фельдшерский пункт	ОГБУЗ «Катангская районная больница»
423.	Катангский район	Хамакар с	Лесная	11	Фельдшерский пункт	ОГБУЗ «Катангская районная больница»
424.	Катангский район	Ербогачен с	Строителей	22	Больница (в том числе детская)	ОГБУЗ «Катангская районная больница»
425.	Катангский район	Непа с	Баргузинская	6	Фельдшерско-акушерский пункт	ОГБУЗ «Катангская районная больница»
426.	Катангский район	Подволошино с	Майская	3	Фельдшерско-акушерский пункт	ОГБУЗ «Катангская районная больница»
427.	Катангский район	Преображенка с	Школьная	6	Амбулатория, в том числе врачебная	ОГБУЗ «Катангская районная больница»
428.	Качугский район	Литвинова д	Гаражная	23	Фельдшерско-акушерский пункт	ОГБУЗ «Качугская районная больница»
429.	Качугский район	Белоусово с	Победы	13	Фельдшерско-акушерский пункт	ОГБУЗ «Качугская районная больница»
430.	Качугский район	Полоскова д	Трактовая	34	Фельдшерско-акушерский пункт	ОГБУЗ «Качугская районная больница»
431.	Качугский район	Тимирязева д	Совхозная	7-3	Фельдшерско-акушерский пункт	ОГБУЗ «Качугская районная больница»
432.	Качугский район	Магдан д	Трактовая	24-2	Фельдшерско-акушерский пункт	ОГБУЗ «Качугская районная больница»
433.	Качугский район	Заречное с	Центральная	46	Фельдшерско-акушерский пункт	ОГБУЗ «Качугская районная больница»
434.	Качугский район	Аргун д	Центральная	29а	Фельдшерско-акушерский пункт	ОГБУЗ «Качугская районная больница»
435.	Качугский район	Бирюлька с	Ленина	58В	Участковая больница	ОГБУЗ «Качугская районная больница»
436.	Качугский район	Корсукова д	Школьная	2-1	Фельдшерско-акушерский пункт	ОГБУЗ «Качугская районная больница»

437.	Качугский район	Большой Косогол д	Центральная	31-2	Фельдшерско-акушерский пункт	ОГБУЗ «Качугская районная больница»
438.	Качугский район	Никилей с	Зеленая	2	Фельдшерско-акушерский пункт	ОГБУЗ «Качугская районная больница»
439.	Качугский район	Бутаково с	Черепанова	3	Фельдшерско-акушерский пункт	ОГБУЗ «Качугская районная больница»
440.	Качугский район	Залог с	Центральная	45-2	Фельдшерско-акушерский пункт	ОГБУЗ «Качугская районная больница»
441.	Качугский район	Копылова д	Лесная	38-1	Фельдшерско-акушерский пункт	ОГБУЗ «Качугская районная больница»
442.	Качугский район	Мыс с	Мысовская	1а	Фельдшерско-акушерский пункт	ОГБУЗ «Качугская районная больница»
443.	Качугский район	Челпанова д	Киселёва	52	Фельдшерско-акушерский пункт	ОГБУЗ «Качугская районная больница»
444.	Качугский район	Хальск д	Кольцевая	8а	Фельдшерско-акушерский пункт	ОГБУЗ «Качугская районная больница»
445.	Качугский район	Качуг рп	Больничный	1	Больница (в том числе детская)	ОГБУЗ «Качугская районная больница»
446.	Качугский район	Вершина Тутуры с	Лесная	3	Амбулатория, в том числе врачебная	ОГБУЗ «Качугская районная больница»
447.	Качугский район	Манзурка с	Трактовая	79	Амбулатория, в том числе врачебная	ОГБУЗ «Качугская районная больница»
448.	Качугский район	Верхоленск с	Федосеева	18	Амбулатория, в том числе врачебная	ОГБУЗ «Качугская районная больница»
449.	Качугский район	Анга с	Береговая	1а	Амбулатория, в том числе врачебная	ОГБУЗ «Качугская районная больница»
450.	Качугский район	Шеина д	Школьная	27	Фельдшерско-акушерский пункт	ОГБУЗ «Качугская районная больница»
451.	Качугский район	Карлук с	Школьная	17	Фельдшерско-акушерский пункт	ОГБУЗ «Качугская районная больница»
452.	Качугский район	Харбатово с	Больничный	5	Амбулатория, в том числе врачебная	ОГБУЗ «Качугская районная больница»
453.	Качугский район	Большая Тарель с	Центральный	4	Фельдшерско-акушерский пункт	ОГБУЗ «Качугская районная больница»
454.	Качугский район	Ацикяк д	Трактовая	25-1	Фельдшерско-акушерский пункт	ОГБУЗ «Качугская районная больница»
455.	Качугский район	Большие Голы д	Степная	20-1	Фельдшерско-акушерский пункт	ОГБУЗ «Качугская районная больница»
456.	Качугский район	Исеть д	Школьная	1-2	Фельдшерско-акушерский пункт	ОГБУЗ «Качугская районная больница»
457.	Качугский район	Малые Голы д	Трактовая	3-1	Фельдшерско-акушерский пункт	ОГБУЗ «Качугская районная больница»
458.	Киренский район	Банщиково с	Центральная	7-1	Фельдшерско-акушерский пункт	ОГБУЗ «Киренская районная больница»
459.	Киренский район	Алексеевск рп	Ленский	1	Участковая больница	ОГБУЗ «Киренская районная больница»
460.	Киренский район	Кривошапкино с	Советская	3-2	Фельдшерско-акушерский пункт	ОГБУЗ «Киренская районная больница»
461.	Киренский район	Кривая Лука с	Боровкова	15	Фельдшерско-акушерский пункт	ОГБУЗ «Киренская районная больница»
462.	Киренский район	Салтыкова д	Ленская	5	Фельдшерско-акушерский пункт	ОГБУЗ «Киренская районная больница»
463.	Киренский район	Пашня п	Северная	1-2	Фельдшерско-акушерский пункт	ОГБУЗ «Киренская районная больница»
464.	Киренский район	Макарово с	Больничный	1а	Фельдшерско-акушерский пункт	ОГБУЗ «Киренская районная больница»

465.	Киренский район	Змеиново с	Советская	16	Фельдшерско-акушерский пункт	ОГБУЗ «Киренская районная больница»
466.	Киренский район	Юбилейный п	Мира	3	Фельдшерско-акушерский пункт	ОГБУЗ «Киренская районная больница»
467.	Киренский район	Алымовка с	Центральная	2	Фельдшерско-акушерский пункт	ОГБУЗ «Киренская районная больница»
468.	Киренский район	Небель п	Молодежная	9-1	Фельдшерско-акушерский пункт	ОГБУЗ «Киренская районная больница»
469.	Киренский район	Красноярово с	Полевая	1-2	Фельдшерско-акушерский пункт	ОГБУЗ «Киренская районная больница»
470.	Киренский район	Чечуйск с	Полевая	1-3	Фельдшерско-акушерский пункт	ОГБУЗ «Киренская районная больница»
471.	Киренский район	Никулина д	Советская	4-2	Фельдшерско-акушерский пункт	ОГБУЗ «Киренская районная больница»
472.	Киренский район	Воронежский п	Лесная	2-2	Фельдшерско-акушерский пункт	ОГБУЗ «Киренская районная больница»
473.	Киренский район	Сидорова д	Нагорная	6-1	Фельдшерско-акушерский пункт	ОГБУЗ «Киренская районная больница»
474.	Киренский район	Киренск г	Алексеева	6	Больница (в том числе детская)	ОГБУЗ «Киренская районная больница»
475.	Киренский район	Петропавловское с	Советская	29	Фельдшерско-акушерский пункт	ОГБУЗ «Киренская районная больница»
476.	Киренский район	Коршуново с	Советская	4	Фельдшерско-акушерский пункт	ОГБУЗ «Киренская районная больница»
477.	Киренский район	Визирный п	Таежная	3-1	Фельдшерско-акушерский пункт	ОГБУЗ «Киренская районная больница»
478.	Куйтунский район	Андрюшино с	Советская	68-а	Фельдшерско-акушерский пункт	ОГБУЗ «Куйтунская районная больница»
479.	Куйтунский район	Амур с	Центральная	37в	Фельдшерско-акушерский пункт	ОГБУЗ «Куйтунская районная больница»
480.	Куйтунский район	Мингатуй п/ст	Ленина	20а	Фельдшерско-акушерский пункт	ОГБУЗ «Куйтунская районная больница»
481.	Куйтунский район	Тулюшка п/ст	Ленина	8а пом.2	Фельдшерско-акушерский пункт	ОГБУЗ «Куйтунская районная больница»
482.	Куйтунский район	Садовый п	Центральная	15-1	Фельдшерско-акушерский пункт	ОГБУЗ «Куйтунская районная больница»
483.	Куйтунский район	Сосновский п	Трактовая	5 пом. 2	Фельдшерско-акушерский пункт	ОГБУЗ «Куйтунская районная больница»
484.	Куйтунский район	Мингатуй с	Мира	58	Фельдшерско-акушерский пункт	ОГБУЗ «Куйтунская районная больница»
485.	Куйтунский район	Каразей с	Мира	65	Фельдшерско-акушерский пункт	ОГБУЗ «Куйтунская районная больница»
486.	Куйтунский район	Игнино п	Больничная	11	Участковая больница	ОГБУЗ «Куйтунская районная больница»
487.	Куйтунский район	Кундуй с	Советский	1а	Участковая больница	ОГБУЗ «Куйтунская районная больница»
488.	Куйтунский район	Харик п	Гагарина	11	Участковая больница	ОГБУЗ «Куйтунская районная больница»
489.	Куйтунский район	Панагино п	Центральная	4-1	Фельдшерско-акушерский пункт	ОГБУЗ «Куйтунская районная больница»
490.	Куйтунский район	Барлук с	Больничный	11	Участковая больница	ОГБУЗ «Куйтунская районная больница»
491.	Куйтунский район	Широкие Кочки д	Ленина	3а	Фельдшерско-акушерский пункт	ОГБУЗ «Куйтунская районная больница»
492.	Куйтунский район	Лермонтовский п	Молодежная	15	Фельдшерско-акушерский пункт	ОГБУЗ «Куйтунская районная больница»
493.	Куйтунский район	Кимильтей п/ст	Вокзальная	32а	Фельдшерско-акушерский пункт	ОГБУЗ «Куйтунская районная больница»
494.	Куйтунский район	Или с	Школьный	1а	Фельдшерско-акушерский пункт	ОГБУЗ «Куйтунская районная больница»

495.	Куйтунский район	Новая Када д	Мира	50	Фельдшерско-акушерский пункт	ОГБУЗ «Куйтунская районная больница»
496.	Куйтунский район	Красный Яр д	Солнечная	29	Фельдшерско-акушерский пункт	ОГБУЗ «Куйтунская районная больница»
497.	Куйтунский район	Тобино д	Депутатская	4	Фельдшерско-акушерский пункт	ОГБУЗ «Куйтунская районная больница»
498.	Куйтунский район	Бурук с	Ленина	13	Фельдшерско-акушерский пункт	ОГБУЗ «Куйтунская районная больница»
499.	Куйтунский район	Броды с	Новая	13	Фельдшерско-акушерский пункт	ОГБУЗ «Куйтунская районная больница»
500.	Куйтунский район	Ахтинский п	Центральная	21	Фельдшерско-акушерский пункт	ОГБУЗ «Куйтунская районная больница»
501.	Куйтунский район	Майский п	Полевая	24-2	Фельдшерско-акушерский пункт	ОГБУЗ «Куйтунская районная больница»
502.	Куйтунский район	Ленинский п	Дорожная	23	Фельдшерско-акушерский пункт	ОГБУЗ «Куйтунская районная больница»
503.	Куйтунский район	Березовский п	Школьная	11	Фельдшерско-акушерский пункт	ОГБУЗ «Куйтунская районная больница»
504.	Куйтунский район	Еланский п	Заречная	16А	Фельдшерско-акушерский пункт	ОГБУЗ «Куйтунская районная больница»
505.	Куйтунский район	Наратай п	Бамовский	7	Фельдшерско-акушерский пункт	ОГБУЗ «Куйтунская районная больница»
506.	Куйтунский район	Алкин с	Советская	40А	Фельдшерско-акушерский пункт	ОГБУЗ «Куйтунская районная больница»
507.	Куйтунский район	Большой Кашелак с	Социалистическая	70	Фельдшерско-акушерский пункт	ОГБУЗ «Куйтунская районная больница»
508.	Куйтунский район	Сулкет с	Трактовая	33	Фельдшерско-акушерский пункт	ОГБУЗ «Куйтунская районная больница»
509.	Куйтунский район	Харик с	Озерная	10 а	Фельдшерско-акушерский пункт	ОГБУЗ «Куйтунская районная больница»
510.	Куйтунский район	Апраксина д	Советская	32	Фельдшерско-акушерский пункт	ОГБУЗ «Куйтунская районная больница»
511.	Куйтунский район	Бузулук п	Центральная	35	Фельдшерско-акушерский пункт	ОГБУЗ «Куйтунская районная больница»
512.	Куйтунский район	Куйтун ст	Киевская	34	Больница (в том числе детская)	ОГБУЗ «Куйтунская районная больница»
513.	Куйтунский район	Уян с	Механизаторов	20	Амбулатория, в том числе врачебная	ОГБУЗ «Куйтунская районная больница»
514.	Куйтунский район	Уховский п	Гагарина	134	Амбулатория, в том числе врачебная	ОГБУЗ «Куйтунская районная больница»
515.	Куйтунский район	Карымск с	Октябрьская	3	Амбулатория, в том числе врачебная	ОГБУЗ «Куйтунская районная больница»
516.	Куйтунский район	Тулюшка с	Ленина	29а	Фельдшерско-акушерский пункт	ОГБУЗ «Куйтунская районная больница»
517.	Куйтунский район	Малая Кочерма с	Молодежная	23	Фельдшерско-акушерский пункт	ОГБУЗ «Куйтунская районная больница»
518.	Куйтунский район	Листвянка д	Центральная	17	Фельдшерско-акушерский пункт	ОГБУЗ «Куйтунская районная больница»
519.	Куйтунский район	Харчев д	Макарова	18-2	Фельдшерско-акушерский пункт	ОГБУЗ «Куйтунская районная больница»
520.	Куйтунский район	Тихорут с	Молодежная	11-1	Фельдшерско-акушерский пункт	ОГБУЗ «Куйтунская районная больница»
521.	Куйтунский район	Чеботариха с	Мира	79а пом.1	Фельдшерско-акушерский пункт	ОГБУЗ «Куйтунская районная больница»
522.	Куйтунский район	Ключи с	Центральная	37	Фельдшерско-акушерский пункт	ОГБУЗ «Куйтунская районная больница»
523.	Куйтунский район	Станица 3-я д	Центральная	46	Фельдшерско-акушерский пункт	ОГБУЗ «Куйтунская районная больница»

524.	Куйтунский район	Александро-Невская Станица д	Центральная	39б	Фельдшерско-акушерский пункт	ОГБУЗ «Куйтунская районная больница»
525.	Куйтунский район	Хаихта с	Центральная	29 п.1	Фельдшерско-акушерский пункт	ОГБУЗ «Куйтунская районная больница»
526.	Куйтунский район	Новая Тельба п	О.Кошевого	12	Фельдшерско-акушерский пункт	ОГБУЗ «Куйтунская районная больница»
527.	Куйтунский район	Усть-Када с	1 Мая	12	Фельдшерско-акушерский пункт	ОГБУЗ «Куйтунская районная больница»
528.	Куйтунский район	Окинский п	Верхняя	17	Фельдшерско-акушерский пункт	ОГБУЗ «Куйтунская районная больница»
529.	Куйтунский район	Каранцай с	Российская	55г	Фельдшерско-акушерский пункт	ОГБУЗ «Куйтунская районная больница»
530.	Мамско-Чуйский район	Мусковит п	Ленина	2	Фельдшерско-акушерский пункт	ОГБУЗ «Районная больница п. Мама»
531.	Мамско-Чуйский район	Витимский рп	Набережная	3 пом. 1-10	Фельдшерско-акушерский пункт	ОГБУЗ «Районная больница п. Мама»
532.	Мамско-Чуйский район	Луговский рп	Спортивная	12	Фельдшерско-акушерский пункт	ОГБУЗ «Районная больница п. Мама»
533.	Мамско-Чуйский район	Колотовка п	Советская	3	Фельдшерско-акушерский пункт	ОГБУЗ «Районная больница п. Мама»
534.	Мамско-Чуйский район	Мама пгт	Октябрьская	54	Больница (в том числе детская)	ОГБУЗ «Районная больница п. Мама»
535.	Нижнеилимский район	Янгель рп	Космонавтов	7А	Фельдшерско-акушерский пункт	ОГБУЗ «Железногорская районная больница»
536.	Нижнеилимский район	Суворовский п	Зелёная	1а	Фельдшерско-акушерский пункт	ОГБУЗ «Железногорская районная больница»
537.	Нижнеилимский район	Радищев рп	Радищев	7-24	Фельдшерско-акушерский пункт	ОГБУЗ «Железногорская районная больница»
538.	Нижнеилимский район	Дальний п	Ленина	17	Фельдшерско-акушерский пункт	ОГБУЗ «Железногорская районная больница»
539.	Нижнеилимский район	Новоилимск п	Большая	2	Фельдшерско-акушерский пункт	ОГБУЗ «Железногорская районная больница»
540.	Нижнеилимский район	Речушка п	Молодёжная	41	Участковая больница	ОГБУЗ «Железногорская районная больница»
541.	Нижнеилимский район	Березняки п	9 Мая	11/1	Участковая больница	ОГБУЗ «Железногорская районная больница»
542.	Нижнеилимский район	Коршуновский п	Солнечная	10	Фельдшерско-акушерский пункт	ОГБУЗ «Железногорская районная больница»
543.	Нижнеилимский район	Игирма п	Гагарина	1 Б	Фельдшерско-акушерский пункт	ОГБУЗ «Железногорская районная больница»
544.	Нижнеилимский район	Игирма п	Гагарина	1 Б	Больница (в том числе детская)	ОГБУЗ «Железногорская районная больница»

545.	Нижнеилимский район	Брусничный п	Ленина	9	Фельдшерско-акушерский пункт	ОГБУЗ «Железногорская районная больница»
546.	Нижнеилимский район	Чистополянский п	Матросова	23а	Фельдшерско-акушерский пункт	ОГБУЗ «Железногорская районная больница»
547.	Нижнеилимский район	Железногорск-Илимский г	Янгеля	14А	Стоматологическая поликлиника, в том числе детская	ОГАУЗ «Железногорская стоматологическая поликлиника»
548.	Нижнеилимский район	Железногорск-Илимский г	9-й	7А	Больница (в том числе детская)	ОГБУЗ «Железногорская районная больница»
549.	Нижнеилимский район	Семигорск п	Октябрьская	1	Амбулатория, в том числе врачебная	ОГБУЗ «Железногорская районная больница»
550.	Нижнеилимский район	Шестаково рп	Ленина	23/2	Фельдшерско-акушерский пункт	ОГБУЗ «Железногорская районная больница»
551.	Нижнеилимский район	Заморский п	Ленина	8	Фельдшерско-акушерский пункт	ОГБУЗ «Железногорская районная больница»
552.	Нижнеилимский район	Селезневский п	Нагорная	14	Фельдшерско-акушерский пункт	ОГБУЗ «Железногорская районная больница»
553.	Нижнеилимский район	Хребтовая рп	Леонова	11а	Амбулатория, в том числе врачебная	ОГБУЗ «Железногорская районная больница»
554.	Нижнеилимский район	Видим рп	Нагорная	5а	Амбулатория, в том числе врачебная	ОГБУЗ «Железногорская районная больница»
555.	Нижнеилимский район	Каймоновский п	Сибирская	16	Фельдшерско-акушерский пункт	ОГБУЗ «Железногорская районная больница»
556.	Нижнеилимский район	Соцгородок п	Ленина	10	Фельдшерско-акушерский пункт	ОГБУЗ «Железногорская районная больница»
557.	Нижнеилимский район	Новая Игирма рп	3-й	41/1	Больница (в том числе детская)	ОГБУЗ «Железногорская районная больница»
558.	Нижнеилимский район	Рудногорск рп	Вокзальная	11	Больница (в том числе детская)	ОГБУЗ «Железногорская районная больница»
559.	Нижнеудинский район	Кирей-Муксут п	Школьная	2	Фельдшерско-акушерский пункт	ОГБУЗ «Нижнеудинская районная больница»
560.	Нижнеудинский район	Уват д	Мира	3-1	Фельдшерско-акушерский пункт	ОГБУЗ «Нижнеудинская районная больница»
561.	Нижнеудинский район	Первомайский нп	Центральная	19	Фельдшерско-акушерский пункт	ОГБУЗ «Нижнеудинская районная больница»
562.	Нижнеудинский район	Камышет п	Советская	16	Фельдшерско-акушерский пункт	ОГБУЗ «Нижнеудинская районная больница»
563.	Нижнеудинский район	Шеберта с	Трактовая	1	Участковая больница	ОГБУЗ «Нижнеудинская районная больница»

564.	Нижнеудинский район	Буракова п	Зеленая	4	Фельдшерско-акушерский пункт	ОГБУЗ «Нижнеудинская районная больница»
565.	Нижнеудинский район	Нерха д	Центральная	21Б	Фельдшерско-акушерский пункт	ОГБУЗ «Нижнеудинская районная больница»
566.	Нижнеудинский район	Абалаково с	Центральная	5-1	Фельдшерско-акушерский пункт	ОГБУЗ «Нижнеудинская районная больница»
567.	Нижнеудинский район	Шипицина д	Встречи	18	Фельдшерско-акушерский пункт	ОГБУЗ «Нижнеудинская районная больница»
568.	Нижнеудинский район	Верхний Хингуй д	Новая	10	Фельдшерско-акушерский пункт	ОГБУЗ «Нижнеудинская районная больница»
569.	Нижнеудинский район	Подгорный п	Просвещения	6	Фельдшерско-акушерский пункт	ОГБУЗ «Нижнеудинская районная больница»
570.	Нижнеудинский район	Кадуй д	Дорожная	13	Фельдшерско-акушерский пункт	ОГБУЗ «Нижнеудинская районная больница»
571.	Нижнеудинский район	Костино п	Гагарина	18	Участковая больница	ОГБУЗ «Нижнеудинская районная больница»
572.	Нижнеудинский район	Худоеланское с	Транспортная	7	Участковая больница	ОГБУЗ «Нижнеудинская районная больница»
573.	Нижнеудинский район	Верхняя Гутара с	Верхняя Гутара	11А	Фельдшерско-акушерский пункт	ОГБУЗ «Нижнеудинская районная больница»
574.	Нижнеудинский район	Новое Село д	Шевченко	35а	Фельдшерско-акушерский пункт	ОГБУЗ «Нижнеудинская районная больница»
575.	Нижнеудинский район	Порог с	Центральная	19-2	Участковая больница	ОГБУЗ «Нижнеудинская районная больница»
576.	Нижнеудинский район	Атагай рп	1 Мая	3	Участковая больница	ОГБУЗ «Нижнеудинская районная больница»
577.	Нижнеудинский район	Майский п	Солнечная	22	Фельдшерско-акушерский пункт	ОГБУЗ «Нижнеудинская районная больница»
578.	Нижнеудинский район	Укар д	Центральная	61-2	Фельдшерско-акушерский пункт	ОГБУЗ «Нижнеудинская районная больница»
579.	Нижнеудинский район	Талый Ключ д	Школьная	3	Фельдшерско-акушерский пункт	ОГБУЗ «Нижнеудинская районная больница»
580.	Нижнеудинский район	Участок Таежный нп	Почтовая	5	Фельдшерско-акушерский пункт	ОГБУЗ «Нижнеудинская районная больница»
581.	Нижнеудинский район	Каменка с	Садовая	64А	Фельдшерско-акушерский пункт	ОГБУЗ «Нижнеудинская районная больница»
582.	Нижнеудинский район	Хингуй п/ст	Центральная	7	Фельдшерско-акушерский пункт	ОГБУЗ «Нижнеудинская районная больница»
583.	Нижнеудинский район	Лесной п	Просвещения	12	Фельдшерско-акушерский пункт	ОГБУЗ «Нижнеудинская районная больница»

584.	Нижнеудинский район	Усть-Кадуй п	Центральная	1	Фельдшерско-акушерский пункт	ОГБУЗ «Нижнеудинская районная больница»
585.	Нижнеудинский район	Марга д	Центральная	2	Фельдшерско-акушерский пункт	ОГБУЗ «Нижнеудинская районная больница»
586.	Нижнеудинский район	Солонцы с	Центральная	45-2	Фельдшерско-акушерский пункт	ОГБУЗ «Нижнеудинская районная больница»
587.	Нижнеудинский район	Водопадный п	Молодежная	уч. 6А	Фельдшерско-акушерский пункт	ОГБУЗ «Нижнеудинская районная больница»
588.	Нижнеудинский район	Ук-Бадарановка д	Центральная	4	Фельдшерско-акушерский пункт	ОГБУЗ «Нижнеудинская районная больница»
589.	Нижнеудинский район	Швайкина д	Школьная	19	Фельдшерско-акушерский пункт	ОГБУЗ «Нижнеудинская районная больница»
590.	Нижнеудинский район	Катарма с	Катарминская	2	Фельдшерско-акушерский пункт	ОГБУЗ «Нижнеудинская районная больница»
591.	Нижнеудинский район	Ут д	Октябрьская	17	Фельдшерско-акушерский пункт	ОГБУЗ «Нижнеудинская районная больница»
592.	Нижнеудинский район	Участок Загорье нп	Школьная	4	Фельдшерско-акушерский пункт	ОГБУЗ «Нижнеудинская районная больница»
593.	Нижнеудинский район	Широково с	Центральная	33	Фельдшерско-акушерский пункт	ОГБУЗ «Нижнеудинская районная больница»
594.	Нижнеудинский район	Чехово с	Советская	32	Фельдшерско-акушерский пункт	ОГБУЗ «Нижнеудинская районная больница»
595.	Нижнеудинский район	Вознесенский п	Транспортная	7А	Фельдшерско-акушерский пункт	ОГБУЗ «Нижнеудинская районная больница»
596.	Нижнеудинский район	Даур с	Советская	80	Фельдшерско-акушерский пункт	ОГБУЗ «Нижнеудинская районная больница»
597.	Нижнеудинский район	Боровинок с	Мира	14	Фельдшерско-акушерский пункт	ОГБУЗ «Нижнеудинская районная больница»
598.	Нижнеудинский район	Иргей с	Центральная	19	Фельдшерско-акушерский пункт	ОГБУЗ «Нижнеудинская районная больница»
599.	Нижнеудинский район	Тони д	Зеленая	16	Фельдшерско-акушерский пункт	ОГБУЗ «Нижнеудинская районная больница»
600.	Нижнеудинский район	Чалоты д	Центральная	14	Фельдшерско-акушерский пункт	ОГБУЗ «Нижнеудинская районная больница»
601.	Нижнеудинский район	Участок Октябрьский нп	Октябрьская	2	Фельдшерско-акушерский пункт	ОГБУЗ «Нижнеудинская районная больница»
602.	Нижнеудинский район	Зенцова д	Трактовая	18А	Фельдшерско-акушерский пункт	ОГБУЗ «Нижнеудинская районная больница»
603.	Нижнеудинский район	Орик д	Октябрьская	19	Фельдшерско-акушерский пункт	ОГБУЗ «Нижнеудинская районная больница»

604.	Нижнеудинский район	Заречье д	Заречная	19а	Фельдшерско-акушерский пункт	ОГБУЗ «Нижнеудинская районная больница»
605.	Нижнеудинский район	Нижнеудинск г	Карла Маркса	85	Кожно-венерологический диспансер	ГБУЗ «Областной кожно-венерологический диспансер»
606.	Нижнеудинский район	Замзор п	Центральная	9	Фельдшерско-акушерский пункт	ОГБУЗ «Нижнеудинская районная больница»
607.	Нижнеудинский район	Кургатей д	Центральная	10	Фельдшерско-акушерский пункт	ОГБУЗ «Нижнеудинская районная больница»
608.	Нижнеудинский район	Шум д	Нагорная	9	Фельдшерско-акушерский пункт	ОГБУЗ «Нижнеудинская районная больница»
609.	Нижнеудинский район	Бородинск д	Партизанская	23	Фельдшерско-акушерский пункт	ОГБУЗ «Нижнеудинская районная больница»
610.	Нижнеудинский район	Нижнеудинск г	Гоголя	79	Больница (в том числе детская)	ОГБУЗ «Нижнеудинская районная больница»
611.	Нижнеудинский район	Ук рп	Больничная	13	Амбулатория, в том числе врачебная	ОГБУЗ «Нижнеудинская районная больница»
612.	Нижнеудинский район	Алыгджер с	Советская	36а	Амбулатория, в том числе врачебная	ОГБУЗ «Нижнеудинская районная больница»
613.	Нижнеудинский район	Старый Алзамай с	Кирова	20В	Фельдшерско-акушерский пункт	ОГБУЗ «Нижнеудинская районная больница»
614.	Нижнеудинский район	Шумский рп	Советская	34	Амбулатория, в том числе врачебная	ОГБУЗ «Нижнеудинская районная больница»
615.	Нижнеудинский район	Участок Новогродинск нп	Мира	2	Фельдшерско-акушерский пункт	ОГБУЗ «Нижнеудинская районная больница»
616.	Нижнеудинский район	Черемшанка п	Рабочая	5	Фельдшерско-акушерский пункт	ОГБУЗ «Нижнеудинская районная больница»
617.	Нижнеудинский район	Катарбей с	Мира	11	Амбулатория, в том числе врачебная	ОГБУЗ «Нижнеудинская районная больница»
618.	Нижнеудинский район	Каксат д	Центральная	33	Фельдшерско-акушерский пункт	ОГБУЗ «Нижнеудинская районная больница»
619.	Нижнеудинский район	Мара д	Московская	1Б	Фельдшерско-акушерский пункт	ОГБУЗ «Нижнеудинская районная больница»
620.	Нижнеудинский район	Кушун д	Центральная	24	Фельдшерско-акушерский пункт	ОГБУЗ «Нижнеудинская районная больница»
621.	Нижнеудинский район	Рубахина д	Береговая	76Б	Фельдшерско-акушерский пункт	ОГБУЗ «Нижнеудинская районная больница»
622.	Нижнеудинский район	Участок Куряты нп	Мира	25Б	Фельдшерско-акушерский пункт	ОГБУЗ «Нижнеудинская районная больница»

623.	Нижнеудинский район	Большеверстовск д	Советская	35	Фельдшерско-акушерский пункт	ОГБУЗ «Нижнеудинская районная больница»
624.	Нижнеудинский район	Вершина п	Лесная	16	Фельдшерско-акушерский пункт	ОГБУЗ «Нижнеудинская районная больница»
625.	Нижнеудинский район	Новокиевск п	Школьная	12а	Фельдшерско-акушерский пункт	ОГБУЗ «Нижнеудинская районная больница»
626.	Нижнеудинский район	Алзамай г	Первомайская	78	Больница (в том числе детская)	ОГБУЗ «Нижнеудинская районная больница»
627.	Нижнеудинский район	Мельница с	Ленина	18	Амбулатория, в том числе врачебная	ОГБУЗ «Нижнеудинская районная больница»
628.	Нукутский район	Новоленино п	Школьный	6	Фельдшерско-акушерский пункт	ОГБУЗ «Нукутская районная больница»
629.	Нукутский район	Большебаяновская д	Почтовая	2	Фельдшерско-акушерский пункт	ОГБУЗ «Нукутская районная больница»
630.	Нукутский район	Тангуты д	Нагорная	1-2	Фельдшерско-акушерский пункт	ОГБУЗ «Нукутская районная больница»
631.	Нукутский район	Макарьевская д	Лесная	21	Фельдшерско-акушерский пункт	ОГБУЗ «Нукутская районная больница»
632.	Нукутский район	Алтарик с	Комсомольская	3	Фельдшерско-акушерский пункт	ОГБУЗ «Нукутская районная больница»
633.	Нукутский район	Первомайское с	Матросова	2	Участковая больница	ОГБУЗ «Нукутская районная больница»
634.	Нукутский район	Шалоты д	Коммунаров	24	Фельдшерско-акушерский пункт	ОГБУЗ «Нукутская районная больница»
635.	Нукутский район	Куйта д	Центральная	64-2	Фельдшерско-акушерский пункт	ОГБУЗ «Нукутская районная больница»
636.	Нукутский район	Нукуты с	Октябрьская	21	Фельдшерско-акушерский пункт	ОГБУЗ «Нукутская районная больница»
637.	Нукутский район	Васильевское д	Центральная	14-1	Фельдшерско-акушерский пункт	ОГБУЗ «Нукутская районная больница»
638.	Нукутский район	Зунгар д	Центральная	1-2	Фельдшерско-акушерский пункт	ОГБУЗ «Нукутская районная больница»
639.	Нукутский район	Мельхитуй д	Центральная	8-1	Фельдшерско-акушерский пункт	ОГБУЗ «Нукутская районная больница»
640.	Нукутский район	Ей д	Школьная	4	Фельдшерско-акушерский пункт	ОГБУЗ «Нукутская районная больница»
641.	Нукутский район	Закулей с	Мира	4	Фельдшерско-акушерский пункт	ОГБУЗ «Нукутская районная больница»
642.	Нукутский район	Новоселова д	Центральная	12	Фельдшерско-акушерский пункт	ОГБУЗ «Нукутская районная больница»
643.	Нукутский район	Дружный п	Кооперативная	6	Фельдшерско-акушерский пункт	ОГБУЗ «Нукутская районная больница»
644.	Нукутский район	Целинный п	Трактовая	2	Фельдшерско-акушерский пункт	ОГБУЗ «Нукутская районная больница»
645.	Нукутский район	Заходы д	Центральная	11-2	Фельдшерско-акушерский пункт	ОГБУЗ «Нукутская районная больница»
646.	Нукутский район	Новонукутский п	Майская	21	Больница (в том числе детская)	ОГБУЗ «Нукутская районная больница»
647.	Нукутский район	Мельхитуй д	Ленина	2	Фельдшерско-акушерский пункт	ОГБУЗ «Нукутская районная больница»
648.	Нукутский район	Хареты с	Молодежная	1А	Фельдшерско-акушерский пункт	ОГБУЗ «Нукутская районная больница»
649.	Нукутский район	Ворот-Онгой д	Школьная	8-1	Фельдшерско-акушерский пункт	ОГБУЗ «Нукутская районная больница»
650.	Нукутский район	Степное п	Кооперативная	4	Фельдшерско-акушерский пункт	ОГБУЗ «Нукутская районная больница»

651.	Нукутский район	Хадахан с	Школьная	1	Амбулатория, в том числе врачебная	ОГБУЗ «Нукутская районная больница»
652.	Ольхонский район	Алагуй д	Молодежная	4-2	Фельдшерско-акушерский пункт	ОГБУЗ «Ольхонская районная больница»
653.	Ольхонский район	Сахюрта с	Нагорная	13А	Фельдшерско-акушерский пункт	ОГБУЗ «Ольхонская районная больница»
654.	Ольхонский район	Хужир п	Байкальская	36	Участковая больница	ОГБУЗ «Ольхонская районная больница»
655.	Ольхонский район	Тонта д	Центральная	7	Фельдшерско-акушерский пункт	ОГБУЗ «Ольхонская районная больница»
656.	Ольхонский район	Нарин-Кунта д	Солнечная	13А	Фельдшерско-акушерский пункт	ОГБУЗ «Ольхонская районная больница»
657.	Ольхонский район	Бугульдейка п	Больничный	6	Фельдшерско-акушерский пункт	ОГБУЗ «Ольхонская районная больница»
658.	Ольхонский район	Шара-Тогот с	50 лет Победы	13А	Фельдшерско-акушерский пункт	ОГБУЗ «Ольхонская районная больница»
659.	Ольхонский район	Куреть д	Лесная	12Б	Фельдшерско-акушерский пункт	ОГБУЗ «Ольхонская районная больница»
660.	Ольхонский район	Тырган д	Мира	7а	Фельдшерско-акушерский пункт	ОГБУЗ «Ольхонская районная больница»
661.	Ольхонский район	Еланцы с	70 лет Октября	2	Больница (в том числе детская)	ОГБУЗ «Ольхонская районная больница»
662.	Ольхонский район	Онгурен с	Пронина	1	Фельдшерско-акушерский пункт	ОГБУЗ «Ольхонская районная больница»
663.	Осинский район	Онгой д	Нагорная	10А	Фельдшерско-акушерский пункт	ОГБУЗ «Осинская районная больница»
664.	Осинский район	Жданово п	Свердлова	20	Фельдшерско-акушерский пункт	ОГБУЗ «Осинская районная больница»
665.	Осинский район	Ирхидей с	Ленина	2	Фельдшерско-акушерский пункт	ОГБУЗ «Осинская районная больница»
666.	Осинский район	Грязнушка д	Гагарина	52	Фельдшерско-акушерский пункт	ОГБУЗ «Осинская районная больница»
667.	Осинский район	Унгин с	Подгорная	2-2	Фельдшерско-акушерский пункт	ОГБУЗ «Осинская районная больница»
668.	Осинский район	Хокта с	Центральная	6-2	Фельдшерско-акушерский пункт	ОГБУЗ «Осинская районная больница»
669.	Осинский район	Шотой д	Шотойская	10	Фельдшерско-акушерский пункт	ОГБУЗ «Осинская районная больница»
670.	Осинский район	Тагай д	Центральная	15	Фельдшерско-акушерский пункт	ОГБУЗ «Осинская районная больница»
671.	Осинский район	Бильчир с	Больничная	2	Участковая больница	ОГБУЗ «Осинская районная больница»
672.	Осинский район	Обуса с	Мира	7-1	Фельдшерско-акушерский пункт	ОГБУЗ «Осинская районная больница»
673.	Осинский район	Майская д	Трактовая	уч.1Б-5	Фельдшерско-акушерский пункт	ОГБУЗ «Осинская районная больница»
674.	Осинский район	Усть-Алтан с	Ленина	17-2	Фельдшерско-акушерский пункт	ОГБУЗ «Осинская районная больница»
675.	Осинский район	Горхон д	Хурдутская	9	Фельдшерско-акушерский пункт	ОГБУЗ «Осинская районная больница»
676.	Осинский район	Каха с	Центральная	28А	Фельдшерско-акушерский пункт	ОГБУЗ «Осинская районная больница»
677.	Осинский район	Русские Янгуты д	Юбилейный	20-2	Фельдшерско-акушерский пункт	ОГБУЗ «Осинская районная больница»
678.	Осинский район	Кутанка д	Сосновая	9	Фельдшерско-акушерский пункт	ОГБУЗ «Осинская районная больница»
679.	Осинский район	Оса с	Больничная	25	Больница (в том числе детская)	ОГБУЗ «Осинская районная больница»

680.	Осинский район	Ново-Ленино с	Сухэ-Батора	31	Амбулатория, в том числе врачебная	ОГБУЗ «Осинская районная больница»
681.	Осинский район	Приморский п	Лесная	2	Амбулатория, в том числе врачебная	ОГБУЗ «Осинская районная больница»
682.	Осинский район	Енисей с	Кирова	12	Амбулатория, в том числе врачебная	ОГБУЗ «Осинская районная больница»
683.	Осинский район	Онгосор д	Онгосорская	21-2	Фельдшерско-акушерский пункт	ОГБУЗ «Осинская районная больница»
684.	Осинский район	Борохал д	Борохальская	18-1	Фельдшерско-акушерский пункт	ОГБУЗ «Осинская районная больница»
685.	Осинский район	Прохоровка д	Ворошилова	15-1	Фельдшерско-акушерский пункт	ОГБУЗ «Осинская районная больница»
686.	Осинский район	Рассвет с	Ленина	10	Фельдшерско-акушерский пункт	ОГБУЗ «Осинская районная больница»
687.	Саянск	Саянск г	Благовещенский	5а	Станция переливания крови	ГБУЗ «Иркутская областная станция переливания крови г. Иркутск»
688.	Саянск	Саянск г	Южный	118 Б	Туберкулезная больница, в том числе детская	ОГБУЗ «Иркутская областная клиническая туберкулезная больница»
689.	Саянск	Саянск г	Благовещенский	5а	Больница (в том числе детская)	ОГБУЗ «Саянская городская больница»
690.	Саянск	Саянск г	Центральный	1	Стоматологическая поликлиника, в том числе детская	ОГАУЗ «Саянская городская стоматологическая поликлиника»
691.	Свирск	Свирск г	Чкалова	8	Поликлиники (в том числе детские), а также поликлиники государственной и муниципальной систем здравоохранения	ОГБУЗ «Больница г. Свирска»
692.	Свирск	Свирск г	Октябрьская	3	Больница (в том числе детская)	ОГБУЗ «Больница г. Свирска»
693.	Слюдянский район	Мангутай п	Железнодорожная	3	Фельдшерско-акушерский пункт	ОГБУЗ «Слюдянская районная больница»
694.	Слюдянский район	Мурино п	Красногвардейская	2	Фельдшерско-акушерский пункт	ОГБУЗ «Слюдянская районная больница»
695.	Слюдянский район	Култук рп	Автомобилистов	10	Участковая больница	ОГБУЗ «Слюдянская районная больница»
696.	Слюдянский район	Байкал п	Байкальская	8	Фельдшерско-акушерский пункт	ОГБУЗ «Слюдянская районная больница»
697.	Слюдянский район	Новоснежная п	Ленина	2Г	Фельдшерско-акушерский пункт	ОГБУЗ «Слюдянская районная больница»
698.	Слюдянский район	Быстрая д	Лесная	11А	Фельдшерско-акушерский пункт	ОГБУЗ «Слюдянская районная больница»
699.	Слюдянский район	Солзан п	Привокзальная	12В	Фельдшерско-акушерский пункт	ОГБУЗ «Слюдянская районная больница»
700.	Слюдянский район	Слюдянка г	Шахтерская	14	Санаторий	ГБУЗ «Областная детская туберкулезная больница»
701.	Слюдянский район	Слюдянка г	Советская	23	Больница (в том числе детская)	ОГБУЗ «Слюдянская районная больница»
702.	Слюдянский район	Байкальск г	Красный ключ	92	Больница (в том числе детская)	ОГБУЗ «Слюдянская районная больница»

703.	Слюдянский район	Утулик п	Привокзальная	14а	Амбулатория, в том числе врачебная	ОГБУЗ «Слюдянская районная больница»
704.	Слюдянский район	Ангасолка п/ст	Заводская	1А пом.101	Фельдшерско-акушерский пункт	ОГБУЗ «Слюдянская районная больница»
705.	Слюдянский район	Тибельти с	Засопочная	3	Фельдшерско-акушерский пункт	ОГБУЗ «Слюдянская районная больница»
706.	Тайшетский район	Рождественка с	Советская	28А	Фельдшерско-акушерский пункт	ОГБУЗ «Тайшетская районная больница»
707.	Тайшетский район	Половино-Черемхово с	Трактовая	88	Фельдшерско-акушерский пункт	ОГБУЗ «Тайшетская районная больница»
708.	Тайшетский район	Черчет с	Ленина	57	Фельдшерско-акушерский пункт	ОГБУЗ «Тайшетская районная больница»
709.	Тайшетский район	Новый Акульшет д	Трактовая	44	Фельдшерско-акушерский пункт	ОГБУЗ «Тайшетская районная больница»
710.	Тайшетский район	Парижская Коммуна д	Школьная	18	Фельдшерско-акушерский пункт	ОГБУЗ «Тайшетская районная больница»
711.	Тайшетский район	Шелехово с	Больничный	2	Участковая больница	ОГБУЗ «Тайшетская районная больница»
712.	Тайшетский район	Нижняя Заимка с	Депутатская	6	Фельдшерско-акушерский пункт	ОГБУЗ «Тайшетская районная больница»
713.	Тайшетский район	Старый Акульшет с	Советская	48	Фельдшерско-акушерский пункт	ОГБУЗ «Тайшетская районная больница»
714.	Тайшетский район	Сергина д	Верхняя	9	Фельдшерско-акушерский пункт	ОГБУЗ «Тайшетская районная больница»
715.	Тайшетский район	Бирюса с	Бурлова	57	Фельдшерско-акушерский пункт	ОГБУЗ «Тайшетская районная больница»
716.	Тайшетский район	Облепиха п/ст	Транспортная	5	Фельдшерско-акушерский пункт	ОГБУЗ «Тайшетская районная больница»
717.	Тайшетский район	Шелаево с	Партизанская	2Б	Фельдшерско-акушерский пункт	ОГБУЗ «Тайшетская районная больница»
718.	Тайшетский район	Полинчет п	Центральная	37	Фельдшерско-акушерский пункт	ОГБУЗ «Тайшетская районная больница»
719.	Тайшетский район	Талая с	Советская	89	Фельдшерско-акушерский пункт	ОГБУЗ «Тайшетская районная больница»
720.	Тайшетский район	Пея п	Береговая	8-2	Фельдшерско-акушерский пункт	ОГБУЗ «Тайшетская районная больница»
721.	Тайшетский район	Джогино с	Больничная	1А	Фельдшерско-акушерский пункт	ОГБУЗ «Тайшетская районная больница»
722.	Тайшетский район	Бузыканово с	Юбилейная	11	Фельдшерско-акушерский пункт	ОГБУЗ «Тайшетская районная больница»
723.	Тайшетский район	Новотремино п	Школьная	22	Фельдшерско-акушерский пункт	ОГБУЗ «Тайшетская районная больница»
724.	Тайшетский район	Тремина д	Центральная	1 А	Фельдшерско-акушерский пункт	ОГБУЗ «Тайшетская районная больница»
725.	Тайшетский район	Сереброво п	Центральная	49 Б	Фельдшерско-акушерский пункт	ОГБУЗ «Тайшетская районная больница»
726.	Тайшетский район	Березовка с	Молодежная	4-1	Фельдшерско-акушерский пункт	ОГБУЗ «Тайшетская районная больница»
727.	Тайшетский район	Тайшет г	Ленина	258б	Кожно-венерологический диспансер	ГБУЗ «Областной кожно-венерологический диспансер»
728.	Тайшетский район	Николаевка с	50 лет Октября	2	Психиатрическая больница, в том числе детская	ОГБУЗ «Тайшетская районная больница»
729.	Тайшетский район	Тимирязева д	Зеленая	39	Фельдшерско-акушерский пункт	ОГБУЗ «Тайшетская районная больница»

730.	Тайшетский район	Тайшет г	Шевченко	10	Больница (в том числе детская)	ОГБУЗ «Тайшетская районная больница»
731.	Тайшетский район	Мирный с	Больничная	9А	Амбулатория, в том числе врачебная	ОГБУЗ «Тайшетская районная больница»
732.	Тайшетский район	Николаевка с	50 лет Октября	2	Амбулатория, в том числе врачебная	ОГБУЗ «Тайшетская районная больница»
733.	Тайшетский район	Венгерка п	Больничная	50	Амбулатория, в том числе врачебная	ОГБУЗ «Тайшетская районная больница»
734.	Тайшетский район	Квиток рп	Первомайская	30	Больница (в том числе детская)	ОГБУЗ «Тайшетская районная больница»
735.	Тайшетский район	Сафроновка д	Зеленая	27	Фельдшерско-акушерский пункт	ОГБУЗ «Тайшетская районная больница»
736.	Тайшетский район	Пуляева д	Целинная	1Н	Фельдшерско-акушерский пункт	ОГБУЗ «Тайшетская районная больница»
737.	Тайшетский район	Разгон п/ст	Октябрьская	2-2	Фельдшерско-акушерский пункт	ОГБУЗ «Тайшетская районная больница»
738.	Тайшетский район	Троицк д	Центральная	9	Фельдшерско-акушерский пункт	ОГБУЗ «Тайшетская районная больница»
739.	Тайшетский район	Заречное с	Ленина	8 Б	Фельдшерско-акушерский пункт	ОГБУЗ «Тайшетская районная больница»
740.	Тайшетский район	Соляная п	Комсомольская	16	Амбулатория, в том числе врачебная	ОГБУЗ «Тайшетская районная больница»
741.	Тайшетский район	Тамтачет п/ст	Железнодорожная	17	Фельдшерско-акушерский пункт	ОГБУЗ «Тайшетская районная больница»
742.	Тайшетский район	Бирюсинск г	Крупской	50	Больница (в том числе детская)	ОГБУЗ «Тайшетская районная больница»
743.	Тайшетский район	Новобирюсинский рп	Советская	8/1	Больница (в том числе детская)	ОГБУЗ «Тайшетская районная больница»
744.	Тайшетский район	Коновалова д	Трактовая	10А	Фельдшерско-акушерский пункт	ОГБУЗ «Тайшетская районная больница»
745.	Тайшетский район	Акульшет п/ст	Юбилейная	1А/1	Фельдшерско-акушерский пункт	ОГБУЗ «Тайшетская районная больница»
746.	Тайшетский район	Борисово с	Центральная	21-2	Фельдшерско-акушерский пункт	ОГБУЗ «Тайшетская районная больница»
747.	Тайшетский район	Конторка с	Трактовая	31	Фельдшерско-акушерский пункт	ОГБУЗ «Тайшетская районная больница»
748.	Тайшетский район	Юрты рп	Советская	32	Больница (в том числе детская)	ОГБУЗ «Тайшетская районная больница»
749.	Тайшетский район	Шиткино рп	Богдана Хмельницкого	23	Больница (в том числе детская)	ОГБУЗ «Тайшетская районная больница»
750.	Тулун	Тулун г	Павлова	2 а	Кожно-венерологический диспансер	ГБУЗ «Областной кожно-венерологический диспансер»
751.	Тулун	Тулун г	Ермакова	17	Психоневрологический диспансер	ОГБУЗ «Иркутский областной психоневрологический диспансер»
752.	Тулун	Тулун г	Угольщиков	35	Больница (в том числе детская)	ОГБУЗ «Тулунская городская больница»
753.	Тулунский район	Ишидей п	Школьная	28	Фельдшерско-акушерский пункт	ОГБУЗ «Тулунская городская больница»
754.	Тулунский район	Нижний Бурбук д	Центральная	40	Фельдшерско-акушерский пункт	ОГБУЗ «Тулунская городская больница»
755.	Тулунский район	Одон д	Набережная	23А	Фельдшерско-акушерский пункт	ОГБУЗ «Тулунская городская больница»

756.	Тулунский район	Уйгат с	Зеленая	7А	Фельдшерско-акушерский пункт	ОГБУЗ «Тулунская городская больница»
757.	Тулунский район	Азей д	Зеленая	2	Фельдшерско-акушерский пункт	ОГБУЗ «Тулунская городская больница»
758.	Тулунский район	Евдокимова д	Лесная	4Б	Фельдшерско-акушерский пункт	ОГБУЗ «Тулунская городская больница»
759.	Тулунский район	Перфилово с	50 лет Октября	53	Фельдшерско-акушерский пункт	ОГБУЗ «Тулунская городская больница»
760.	Тулунский район	Усть-Кульск с	Школьная	13	Фельдшерско-акушерский пункт	ОГБУЗ «Тулунская городская больница»
761.	Тулунский район	Бурхун с	Трактовая	7б	Фельдшерско-акушерский пункт	ОГБУЗ «Тулунская городская больница»
762.	Тулунский район	Красная Дубрава д	Центральная	28 пом 2	Фельдшерско-акушерский пункт	ОГБУЗ «Тулунская городская больница»
763.	Тулунский район	Котик с	Пушкина	44 литер А	Участковая больница	ОГБУЗ «Тулунская городская больница»
764.	Тулунский район	Нижний Манут д	Набережная	12 пом 1	Фельдшерско-акушерский пункт	ОГБУЗ «Тулунская городская больница»
765.	Тулунский район	Будагово с	Рабочая	15 литер И	Участковая больница	ОГБУЗ «Тулунская городская больница»
766.	Тулунский район	Едогон с	Ленина	76А	Фельдшерско-акушерский пункт	ОГБУЗ «Тулунская городская больница»
767.	Тулунский район	Никитаево с	Кировская	48	Фельдшерско-акушерский пункт	ОГБУЗ «Тулунская городская больница»
768.	Тулунский район	Заусаева д	Кирова	62	Фельдшерско-акушерский пункт	ОГБУЗ «Тулунская городская больница»
769.	Тулунский район	Гуран с	Ленина	4 литер А	Участковая больница	ОГБУЗ «Тулунская городская больница»
770.	Тулунский район	Шерагул с	Ленина	71	Участковая больница	ОГБУЗ «Тулунская городская больница»
771.	Тулунский район	4-е Отделение ГСС п	Мичурина	71	Фельдшерско-акушерский пункт	ОГБУЗ «Тулунская городская больница»
772.	Тулунский район	Икей с	Коммуны	89 литер Д	Участковая больница	ОГБУЗ «Тулунская городская больница»
773.	Тулунский район	Аршан п	Советская	78 а	Фельдшерско-акушерский пункт	ОГБУЗ «Тулунская городская больница»
774.	Тулунский район	Умыган с	Ивана Каторжного	75	Фельдшерско-акушерский пункт	ОГБУЗ «Тулунская городская больница»
775.	Тулунский район	Трактово-Курзан д	Трактовая	26а	Фельдшерско-акушерский пункт	ОГБУЗ «Тулунская городская больница»
776.	Тулунский район	Азей с	Привокзальная	5	Фельдшерско-акушерский пункт	ОГБУЗ «Тулунская городская больница»
777.	Тулунский район	Красный Октябрь д	Центральная	20	Фельдшерско-акушерский пункт	ОГБУЗ «Тулунская городская больница»
778.	Тулунский район	Петровск д	Центральная	8	Фельдшерско-акушерский пункт	ОГБУЗ «Тулунская городская больница»
779.	Тулунский район	Уталай д	Центральная	37	Фельдшерско-акушерский пункт	ОГБУЗ «Тулунская городская больница»
780.	Тулунский район	Килим д	Заозерная	21	Фельдшерско-акушерский пункт	ОГБУЗ «Тулунская городская больница»
781.	Тулунский район	Трактовая д	Лесная	10	Фельдшерско-акушерский пункт	ОГБУЗ «Тулунская городская больница»
782.	Тулунский район	Утай п	Нагорная	15	Фельдшерско-акушерский пункт	ОГБУЗ «Тулунская городская больница»
783.	Тулунский район	Мугун с	Ленина	61	Фельдшерско-акушерский пункт	ОГБУЗ «Тулунская городская больница»
784.	Тулунский район	1-е Отделение ГСС п	Семенная	7	Фельдшерско-акушерский пункт	ОГБУЗ «Тулунская городская больница»

785.	Тулунский район	Северный Кадуй д	Новая	6 пом 1	Фельдшерско-акушерский пункт	ОГБУЗ «Тулунская городская больница»
786.	Тулунский район	Центральные Мастерские п	Урожайный	3А	Фельдшерско-акушерский пункт	ОГБУЗ «Тулунская городская больница»
787.	Тулунский район	Изегол д	Ленина	43 пом 1	Фельдшерско-акушерский пункт	ОГБУЗ «Тулунская городская больница»
788.	Тулунский район	Бадар с	Гадалейская	4	Фельдшерско-акушерский пункт	ОГБУЗ «Тулунская городская больница»
789.	Тулунский район	Афанасьева д	Ленина	4 пом 2	Фельдшерско-акушерский пункт	ОГБУЗ «Тулунская городская больница»
790.	Тулунский район	Ангуйский п	Школьная	11	Фельдшерско-акушерский пункт	ОГБУЗ «Тулунская городская больница»
791.	Тулунский район	Андреевка д	Калинина	7 пом. 2	Фельдшерско-акушерский пункт	ОГБУЗ «Тулунская городская больница»
792.	Тулунский район	Гадалей с	Ленина	34А	Фельдшерско-акушерский пункт	ОГБУЗ «Тулунская городская больница»
793.	Тулунский район	Сибиряк п	Центральная	8-1	Фельдшерско-акушерский пункт	ОГБУЗ «Тулунская городская больница»
794.	Тулунский район	Владимировка д	Набережная	5	Фельдшерско-акушерский пункт	ОГБУЗ «Тулунская городская больница»
795.	Тулунский район	Алгатуй с	Солнечная	16	Амбулатория, в том числе врачебная	ОГБУЗ «Тулунская городская больница»
796.	Тулунский район	Булюшкина д	Школьная	3	Фельдшерско-акушерский пункт	ОГБУЗ «Тулунская городская больница»
797.	Тулунский район	Новотроицк д	Советская	20	Фельдшерско-акушерский пункт	ОГБУЗ «Тулунская городская больница»
798.	Тулунский район	Целинные Земли п	Школьная	7	Фельдшерско-акушерский пункт	ОГБУЗ «Тулунская городская больница»
799.	Усолье-Сибирское	Усолье-Сибирское г	Куйбышева	4 Д	Больница (в том числе детская)	ОГБУЗ «Усольская городская больница»
800.	Усолье-Сибирское	Усолье-Сибирское г	Куйбышева	4 Б	Инфекционная больница, в том числе детская	ОГБУЗ «Иркутская областная инфекционная клиническая больница»
801.	Усолье-Сибирское	Усолье-Сибирское г	Ватутина	28	Кожно-венерологический диспансер	ГБУЗ «Областной кожно-венерологический диспансер»
802.	Усолье-Сибирское	Усолье-Сибирское г	Крестьянина	2А	Онкологический диспансер	ГБУЗ «Областной онкологический диспансер»
803.	Усолье-Сибирское	Усолье-Сибирское г	Шевченко	7	Станция переливания крови	ГБУЗ «Иркутская областная станция переливания крови г. Иркутск»
804.	Усолье-Сибирское	Усолье-Сибирское г	Крестьянина	2	Психоневрологическая больница, в том числе детская	ОГБУЗ «Иркутский областной психоневрологический диспансер»
805.	Усолье-Сибирское	Усолье-Сибирское г	Куйбышева	2	Туберкулезная больница, в том числе детская	ОГБУЗ «Иркутская областная клиническая туберкулезная больница»
806.	Усолье-Сибирское	Усолье-Сибирское г	Серегина	10	Дом ребенка, в том числе специализированный	ОГКУЗ «Усольский областной специализированный дом ребенка»
807.	Усолье-Сибирское	Усолье-Сибирское г	Куйбышева	4	Больница (в том числе детская)	ОГБУЗ «Усольская городская больница»

808.	Усолье-Сибирское	Усолье-Сибирское г	Толбухина	15	Стоматологическая поликлиника, в том числе детская	ОГАУЗ «Усольская городская стоматологическая поликлиника»
809.	Усолье-Сибирское	Усолье-Сибирское г	Ленина	1	Санаторий Усолье	
810.	Усольский район	Озерный п	Гаражная	15	Фельдшерско-акушерский пункт	ОГБУЗ «Усольская городская больница»
811.	Усольский район	Хайта с	Центральная	39А	Фельдшерско-акушерский пункт	ОГБУЗ «Усольская городская больница»
812.	Усольский район	Белореченский рп	Белореченский	119	Участковая больница	ОГБУЗ «Усольская городская больница»
813.	Усольский район	Новожилкино с	Совхозная 1-я	2в	Участковая больница	ОГБУЗ «Усольская городская больница»
814.	Усольский район	Мишелевка рп	Юбилейный	9	Участковая больница	ОГБУЗ «Усольская городская больница»
815.	Усольский район	Тайтурка рп	Пролетарская	78	Участковая больница	ОГБУЗ «Усольская городская больница»
816.	Усольский район	Култук д	Октябрьская	5-1	Фельдшерско-акушерский пункт	ОГБУЗ «Усольская городская больница»
817.	Усольский район	Буреть д	Трактовая	11	Фельдшерско-акушерский пункт	ОГБУЗ «Усольская городская больница»
818.	Усольский район	Большая Черемшанка п	Заречная 1-я	42	Фельдшерско-акушерский пункт	ОГБУЗ «Усольская городская больница»
819.	Усольский район	Мальта с	Ленина	106	Фельдшерско-акушерский пункт	ОГБУЗ «Усольская городская больница»
820.	Усольский район	Октябрьский п	Октябрьская	19-1	Фельдшерско-акушерский пункт	ОГБУЗ «Усольская городская больница»
821.	Усольский район	Биликтуй с	Интернациональная	2	Фельдшерско-акушерский пункт	ОГБУЗ «Усольская городская больница»
822.	Усольский район	Средний рп	ДОС	11	Амбулатория, в том числе врачебная	ОГБУЗ «Усольская городская больница»
823.	Усольский район	Сосновка с	Лесная	12	Амбулатория, в том числе врачебная	ОГБУЗ «Усольская городская больница»
824.	Усольский район	Большая Елань с	Зеленая	3	Амбулатория, в том числе врачебная	ОГБУЗ «Усольская городская больница»
825.	Усольский район	Новомальтинск п	5-й	4	Амбулатория, в том числе врачебная	ОГБУЗ «Усольская городская больница»
826.	Усольский район	Тельма рп	Крупской	13А	Амбулатория, в том числе врачебная	ОГБУЗ «Усольская городская больница»
827.	Усольский район	Тальяны п	Больничная	8	Амбулатория, в том числе врачебная	ОГБУЗ «Усольская городская больница»
828.	Усольский район	Кочерикова д	Курортная	4-2	Фельдшерско-акушерский пункт	ОГБУЗ «Усольская городская больница»
829.	Усольский район	Раздолье п	Советская	4	Амбулатория, в том числе врачебная	ОГБУЗ «Усольская городская больница»
830.	Усольский район	Мальта с	Мира	1 Б	Амбулатория, в том числе врачебная	ОГБУЗ «Усольская городская больница»

831.	Усольский район	Железнодорожный п	Комсомольская	44	Амбулатория, в том числе врачебная	ОГБУЗ «Усольская городская больница»
832.	Усольский район	Холмушино с	Заводская	1-2	Фельдшерско-акушерский пункт	ОГБУЗ «Усольская городская больница»
833.	Усольский район	Большежилкина д	Мира	6-2	Фельдшерско-акушерский пункт	ОГБУЗ «Усольская городская больница»
834.	Усольский район	Тельма п/ст	Железнодорожная 2-я	1А	Фельдшерско-акушерский пункт	ОГБУЗ «Усольская городская больница»
835.	Усольский район	Целоты с	Совхозная	11	Фельдшерско-акушерский пункт	ОГБУЗ «Усольская городская больница»
836.	Усольский район	Ключевая д	Рабочая	5	Фельдшерско-акушерский пункт	ОГБУЗ «Усольская городская больница»
837.	Усольский район	Бадай д	Комарова	11	Фельдшерско-акушерский пункт	ОГБУЗ «Усольская городская больница»
838.	Усольский район	Нижний Булай с	-	-	**2.** Бальнеогрязевый курорт "Новое Усолье"	-
839.	Усть-Илимск	Усть-Илимск г	Южный	5	Кожно-венерологический диспансер	ОГБУЗ «Братский областной кожно-венерологический диспансер»
840.	Усть-Илимск	Усть-Илимск г	Карла Маркса	22А	Станция переливания крови	ГБУЗ «Иркутская областная станция переливания крови г. Иркутск»
841.	Усть-Илимск	Усть-Илимск г	Наймушина	34	Психоневрологический диспансер	ОГБУЗ «Иркутский областной психоневрологический диспансер»
842.	Усть-Илимск	Усть-Илимск г	Врачебный	3	Станция скорой медицинской помощи	ОГБУЗ «Усть-Илимская городская больница»
843.	Усть-Илимск	Усть-Илимск г	Наймушина	34/1	Туберкулезная больница, в том числе детская	ОГБУЗ «Иркутская областная клиническая туберкулезная больница»
844.	Усть-Илимск	Усть-Илимск г	Врачебный	1	Больница (в том числе детская)	ОГБУЗ «Усть-Илимская городская больница»
845.	Усть-Илимск	Усть-Илимск г	Карла Маркса	22	Поликлиники (в том числе детские), а также поликлиники государственной и муниципальной систем здравоохранения	ОГБУЗ «Усть-Илимская городская детская поликлиника»
846.	Усть-Илимск	Усть-Илимск г	Чайковского	7	Поликлиники (в том числе детские), а также поликлиники государственной и муниципальной систем здравоохранения	ОГАУЗ «Усть-Илимская городская поликлиника № 1»
847.	Усть-Илимск	Усть-Илимск г	Героев Труда	2	Поликлиники (в том числе детские), а также поликлиники государственной и	ОГБУЗ «Усть-Илимская городская поликлиника № 2»

					муниципальной систем здравоохранения	
848.	Усть-Илимский район	Бадарминск п	Почтовая	5	Фельдшерско-акушерский пункт	ОГАУЗ «Усть-Илимская городская поликлиника № 1»
849.	Усть-Илимский район	Подъеланка с	Мира	5	Фельдшерско-акушерский пункт	ОГАУЗ «Усть-Илимская городская поликлиника № 1»
850.	Усть-Илимский район	Железнодорожный рп	Ленина	27а	Фельдшерско-акушерский пункт	ОГБУЗ «Усть-Илимская городская поликлиника № 2»
851.	Усть-Илимский район	Бадарма п	Центральная	1а	Фельдшерско-акушерский пункт	ОГАУЗ «Усть-Илимская городская поликлиника № 1»
852.	Усть-Илимский район	Железнодорожный рп	Больничная	1а н.п 1	Амбулатория, в том числе врачебная	ОГБУЗ «Усть-Илимская городская поликлиника № 2»
853.	Усть-Илимский район	Седаново п	Кирова	34	Амбулатория, в том числе врачебная	ОГАУЗ «Усть-Илимская городская поликлиника № 1»
854.	Усть-Илимский район	Эдучанка п	Королева	18	Амбулатория, в том числе врачебная	ОГАУЗ «Усть-Илимская городская поликлиника № 1»
855.	Усть-Илимский район	Тубинский п	Таежная	11	Амбулатория, в том числе врачебная	ОГБУЗ «Усть-Илимская городская поликлиника № 2»
856.	Усть-Илимский район	Невон п	Кеульская	18	Амбулатория, в том числе врачебная	ОГАУЗ «Усть-Илимская городская поликлиника № 1»
857.	Усть-Илимский район	Ершово с	Комарова	13Б	Фельдшерско-акушерский пункт	ОГАУЗ «Усть-Илимская городская поликлиника № 1»
858.	Усть-Кутский район	Боярск с	Набережная	10 пом 1	Фельдшерско-акушерский пункт	ОГБУЗ «Усть-Кутская районная больница»
859.	Усть-Кутский район	Каймоново с	Береговая	10	Фельдшерско-акушерский пункт	ОГБУЗ «Усть-Кутская районная больница»
860.	Усть-Кутский район	Верхнемарково п	Солнечная	1А	Участковая больница	ОГБУЗ «Усть-Кутская районная больница»
861.	Усть-Кутский район	Таюра с	Таёжная	43	Фельдшерско-акушерский пункт	ОГБУЗ «Усть-Кутская районная больница»
862.	Усть-Кутский район	Марково с	Партизанская	55	Фельдшерско-акушерский пункт	ОГБУЗ «Усть-Кутская районная больница»
863.	Усть-Кутский район	Заярново п	Таежная	7	Фельдшерско-акушерский пункт	ОГБУЗ «Усть-Кутская районная больница»
864.	Усть-Кутский район	Омолой с	Новая	22 пом. 1	Фельдшерско-акушерский пункт	ОГБУЗ «Усть-Кутская районная больница»
865.	Усть-Кутский район	Орлинга с	Орлинга	5 пом. 1	Фельдшерско-акушерский пункт	ОГБУЗ «Усть-Кутская районная больница»

866.	Усть-Кутский район	Максимово д	Полевая	4	Фельдшерско-акушерский пункт	ОГБУЗ «Усть-Кутская районная больница»
867.	Усть-Кутский район	Усть-Кут г	Высоцкого	22	Больница (в том числе детская)	ОГБУЗ «Усть-Кутская районная больница»
868.	Усть-Кутский район	Звездный рп	Горбунова	5 пом. 1	Амбулатория, в том числе врачебная	ОГБУЗ «Усть-Кутская районная больница»
869.	Усть-Кутский район	Янталь рп	Киевская	7	Амбулатория, в том числе врачебная	ОГБУЗ «Усть-Кутская районная больница»
870.	Усть-Кутский район	Ручей п	Школьная	11	Амбулатория, в том числе врачебная	ОГБУЗ «Усть-Кутская районная больница»
871.	Усть-Кутский район	Турука с	Центральная	18 пом 1	Фельдшерско-акушерский пункт	ОГБУЗ «Усть-Кутская районная больница»
872.	Усть-Кутский район	Казарки п	Бамовская	12	Фельдшерско-акушерский пункт	ОГБУЗ «Усть-Кутская районная больница»
873.	Усть-Кутский район	Ния п	Тбилисская	1	Амбулатория, в том числе врачебная	ОГБУЗ «Усть-Кутская районная больница»
874.	Усть-Удинский район	Лобагай д	Советская	27	Фельдшерско-акушерский пункт	ОГБУЗ «Усть-Удинская районная больница»
875.	Усть-Удинский район	Аносово с	Первомайская	56	Фельдшерско-акушерский пункт	ОГБУЗ «Усть-Удинская районная больница»
876.	Усть-Удинский район	Светлолобово с	Совхозная	1	Фельдшерско-акушерский пункт	ОГБУЗ «Усть-Удинская районная больница»
877.	Усть-Удинский район	Новая Уда с	Макаренко	1	Участковая больница	ОГБУЗ «Усть-Удинская районная больница»
878.	Усть-Удинский район	Ключи д	Сосновый	3 пом. 1	Фельдшерско-акушерский пункт	ОГБУЗ «Усть-Удинская районная больница»
879.	Усть-Удинский район	Усть-Малой д	Ленина	10А	Фельдшерско-акушерский пункт	ОГБУЗ «Усть-Удинская районная больница»
880.	Усть-Удинский район	Долганова д	Юбилейная	1 пом. 1	Фельдшерско-акушерский пункт	ОГБУЗ «Усть-Удинская районная больница»
881.	Усть-Удинский район	Подволочное с	Кооперативная	15 пом. 2	Фельдшерско-акушерский пункт	ОГБУЗ «Усть-Удинская районная больница»
882.	Усть-Удинский район	Балаганка с	Рабочая	52	Фельдшерско-акушерский пункт	ОГБУЗ «Усть-Удинская районная больница»
883.	Усть-Удинский район	Малышевка с	Хайрюзовская	9	Фельдшерско-акушерский пункт	ОГБУЗ «Усть-Удинская районная больница»
884.	Усть-Удинский район	Юголок с	Удинский	8 корп. 2	Фельдшерско-акушерский пункт	ОГБУЗ «Усть-Удинская районная больница»
885.	Усть-Удинский район	Кижа д	Мира	5 пом. 1	Фельдшерско-акушерский пункт	ОГБУЗ «Усть-Удинская районная больница»

886.	Усть-Удинский район	Чичкова д	Центральная	20	Фельдшерско-акушерский пункт	ОГБУЗ «Усть-Удинская районная больница»
887.	Усть-Удинский район	Податовская д	Трактовая	39 пом. 1	Фельдшерско-акушерский пункт	ОГБУЗ «Усть-Удинская районная больница»
888.	Усть-Удинский район	Игжей с	Новая	1 пом. 1	Фельдшерско-акушерский пункт	ОГБУЗ «Усть-Удинская районная больница»
889.	Усть-Удинский район	Михайловщина д	Ваулова	1А	Фельдшерско-акушерский пункт	ОГБУЗ «Усть-Удинская районная больница»
890.	Усть-Удинский район	Усть-Уда п	Народная	1	Больница (в том числе детская)	ОГБУЗ «Усть-Удинская районная больница»
891.	Усть-Удинский район	Молька с	Радищева	15	Амбулатория, в том числе врачебная	ОГБУЗ «Усть-Удинская районная больница»
892.	Усть-Удинский район	Аталанка с	Школьная	7	Фельдшерско-акушерский пункт	ОГБУЗ «Усть-Удинская районная больница»
893.	Усть-Удинский район	Средняя Муя с	Нагорная	19	Фельдшерско-акушерский пункт	ОГБУЗ «Усть-Удинская районная больница»
894.	Усть-Удинский район	Баранова д	Лесная	1 пом 3	Фельдшерско-акушерский пункт	ОГБУЗ «Усть-Удинская районная больница»
895.	Усть-Удинский район	Халюты д	Центральная	5	Фельдшерско-акушерский пункт	ОГБУЗ «Усть-Удинская районная больница»
896.	Черемхово	Черемхово г	Маяковского	170	Кожно-венерологический диспансер	ГБУЗ «Областной кожно-венерологический диспансер»
897.	Черемхово	Черемхово г	Чехова	25	Психиатрическая больница (стационар) специализированного типа	ОГБУЗ «Иркутский областной психоневрологический диспансер»
898.	Черемхово	Черемхово г	Демьяна Бедного	10	Туберкулезная больница, в том числе детская	ОГБУЗ «Иркутская областная клиническая туберкулезная больница»
899.	Черемхово	Черемхово г	Антосяк	17	Больница (в том числе детская)	ОГБУЗ «Черемховская городская больница № 1»
900.	Черемхово	Черемхово г	Свердлова	20	Стоматологическая поликлиника, в том числе детская	ОГБУЗ «Черемховская городская больница № 1»
901.	Черемхово	Черемхово г	Парковая	21	Больница (в том числе детская)	ОГБУЗ «Черемховская городская больница № 1»
902.	Черемховский район	Парфеново с	Долгих	21	Участковая больница	ОГБУЗ «Черемховская городская больница № 1»
903.	Черемховский район	Узкий Луг с	Нагорная	1а	Фельдшерско-акушерский пункт	ОГБУЗ «Черемховская городская больница № 1»

904.	Черемховский район	Хандагай д	Хандагай	2А	Фельдшерско-акушерский пункт	ОГБУЗ «Черемховская городская больница № 1»
905.	Черемховский район	Худорожкина д	Садовая	4-2	Фельдшерско-акушерский пункт	ОГБУЗ «Черемховская городская больница № 1»
906.	Черемховский район	Балухарь д	Советская	18-1	Фельдшерско-акушерский пункт	ОГБУЗ «Черемховская городская больница № 1»
907.	Черемховский район	Козлова д	Молодежная	7	Фельдшерско-акушерский пункт	ОГБУЗ «Черемховская городская больница № 1»
908.	Черемховский район	Голуметь с	Совхозная	16 литер А	Участковая больница	ОГБУЗ «Черемховская городская больница № 1»
909.	Черемховский район	Топка д	Центральная	19-1	Фельдшерско-акушерский пункт	ОГБУЗ «Черемховская городская больница № 1»
910.	Черемховский район	Онот с	Советская	34А	Фельдшерско-акушерский пункт	ОГБУЗ «Черемховская городская больница № 1»
911.	Черемховский район	Поздеева д	Центральная	31-1	Фельдшерско-акушерский пункт	ОГБУЗ «Черемховская городская больница № 1»
912.	Черемховский район	Новогромово с	Советская	25	Фельдшерско-акушерский пункт	ОГБУЗ «Черемховская городская больница № 1»
913.	Черемховский район	Паршевникова д	Новая	12А	Фельдшерско-акушерский пункт	ОГБУЗ «Черемховская городская больница № 1»
914.	Черемховский район	Русская Аларь д	Степная	5-1	Фельдшерско-акушерский пункт	ОГБУЗ «Черемховская городская больница № 1»
915.	Черемховский район	Савинская д	Савинская	43	Фельдшерско-акушерский пункт	ОГБУЗ «Черемховская городская больница № 1»
916.	Черемховский район	Белобородова д	Центральная	1-1А	Фельдшерско-акушерский пункт	ОГБУЗ «Черемховская городская больница № 1»
917.	Черемховский район	Шаманаева д	Заозерная	22Б	Фельдшерско-акушерский пункт	ОГБУЗ «Черемховская городская больница № 1»
918.	Черемховский район	Ключи д	Школьная	13-1	Фельдшерско-акушерский пункт	ОГБУЗ «Черемховская городская больница № 1»
919.	Черемховский район	Старый Кутугун д	Сосновая	28-1	Фельдшерско-акушерский пункт	ОГБУЗ «Черемховская городская больница № 1»
920.	Черемховский район	Чемодариха заимка	Ангарская	36	Фельдшерско-акушерский пункт	ОГБУЗ «Черемховская городская больница № 1»
921.	Черемховский район	Нижняя Иреть с	Полевая	23А	Фельдшерско-акушерский пункт	ОГБУЗ «Черемховская городская больница № 1»
922.	Черемховский район	Тунгуска с	Комсомольская	13а	Фельдшерско-акушерский пункт	ОГБУЗ «Черемховская городская больница № 1»
923.	Черемховский район	Герасимова д	Центральная	26-2	Фельдшерско-акушерский пункт	ОГБУЗ «Черемховская городская больница № 1»

924.	Черемховский район	Саянское с	Сизых	6А	Фельдшерско-акушерский пункт	ОГБУЗ «Черемховская городская больница № 1»
925.	Черемховский район	Бажей д	Зеленая	14	Фельдшерско-акушерский пункт	ОГБУЗ «Черемховская городская больница № 1»
926.	Черемховский район	Новостройка п	Центральная	15	Фельдшерско-акушерский пункт	ОГБУЗ «Черемховская городская больница № 1»
927.	Черемховский район	Тальники с	Заозерная	18А	Фельдшерско-акушерский пункт	ОГБУЗ «Черемховская городская больница № 1»
928.	Черемховский район	Жмурова д	Школьная	4-1	Фельдшерско-акушерский пункт	ОГБУЗ «Черемховская городская больница № 1»
929.	Черемховский район	Кирзавод д	Степная	8-1	Фельдшерско-акушерский пункт	ОГБУЗ «Черемховская городская больница № 1»
930.	Черемховский район	Средний Булай д	Советская	43А	Фельдшерско-акушерский пункт	ОГБУЗ «Черемховская городская больница № 1»
931.	Черемховский район	Каменно-Ангарск с	Федяевская	2-1	Фельдшерско-акушерский пункт	ОГБУЗ «Черемховская городская больница № 1»
932.	Черемховский район	Бархатова д	Ангарская	13-1	Фельдшерско-акушерский пункт	ОГБУЗ «Черемховская городская больница № 1»
933.	Черемховский район	Алехино с	Школьный	2	Амбулатория, в том числе врачебная	ОГБУЗ «Черемховская городская больница № 1»
934.	Черемховский район	Бельск с	Октябрьская	2а	Амбулатория, в том числе врачебная	ОГБУЗ «Черемховская городская больница № 1»
935.	Черемховский район	Нены д	Центральная	20	Фельдшерско-акушерский пункт	ОГБУЗ «Черемховская городская больница № 1»
936.	Черемховский район	Жалгай д	Жалгай	35	Фельдшерско-акушерский пункт	ОГБУЗ «Черемховская городская больница № 1»
937.	Черемховский район	Рысево с	Центральная	2	Амбулатория, в том числе врачебная	ОГБУЗ «Черемховская городская больница № 1»
938.	Черемховский район	Малиновка д	Садовая	21	Фельдшерско-акушерский пункт	ОГБУЗ «Черемховская городская больница № 1»
939.	Черемховский район	Зерновое с	Иркутская	16А	Фельдшерско-акушерский пункт	ОГБУЗ «Черемховская городская больница № 1»
940.	Черемховский район	Верхняя Иреть д	Верхняя Иреть	11	Фельдшерско-акушерский пункт	ОГБУЗ «Черемховская городская больница № 1»
941.	Черемховский район	Верхний Булай с	Булайская	15	Фельдшерско-акушерский пункт	ОГБУЗ «Черемховская городская больница № 1»
942.	Черемховский район	Белькова д	Первомайская	20А	Фельдшерско-акушерский пункт	ОГБУЗ «Черемховская городская больница № 1»
943.	Черемховский район	Михайловка рп	2-й	6	Больница (в том числе детская)	ОГБУЗ «Черемховская городская больница № 1»

944.	Чунский район	Пионерский п	Сосновая	43-1Н	Фельдшерско-акушерский пункт	ОГБУЗ «Чунская районная больница»
945.	Чунский район	Веселый п	40 лет Победы	1-1Н	Фельдшерско-акушерский пункт	ОГБУЗ «Чунская районная больница»
946.	Чунский район	Изыкан п	Ангарская	6А-Н	Фельдшерско-акушерский пункт	ОГБУЗ «Чунская районная больница»
947.	Чунский район	Тахтамай д	Тахтамайская	13-2Н	Фельдшерско-акушерский пункт	ОГБУЗ «Чунская районная больница»
948.	Чунский район	Новобалтурина д	Березовая	4	Фельдшерско-акушерский пункт	ОГБУЗ «Чунская районная больница»
949.	Чунский район	Мухино д	Школьная	4-2Н	Фельдшерско-акушерский пункт	ОГБУЗ «Чунская районная больница»
950.	Чунский район	Баянда с	Зеленая	2Н	Фельдшерско-акушерский пункт	ОГБУЗ «Чунская районная больница»
951.	Чунский район	Паренда д	Совхозная	15-1Н	Фельдшерско-акушерский пункт	ОГБУЗ «Чунская районная больница»
952.	Чунский район	Каменск п	Молодежная	27-1Н	Фельдшерско-акушерский пункт	ОГБУЗ «Чунская районная больница»
953.	Чунский район	Червянка с	Школьная	22-2Н	Фельдшерско-акушерский пункт	ОГБУЗ «Чунская районная больница»
954.	Чунский район	Таргиз п	Больничная	6	Фельдшерско-акушерский пункт	ОГБУЗ «Чунская районная больница»
955.	Чунский район	Заводской п	Первомайская	5-1Н	Фельдшерско-акушерский пункт	ОГБУЗ «Чунская районная больница»
956.	Чунский район	Балтурино с	Балтуринская	24-2Н	Фельдшерско-акушерский пункт	ОГБУЗ «Чунская районная больница»
957.	Чунский район	Бунбуй с	Советская	16-2Н	Фельдшерско-акушерский пункт	ОГБУЗ «Чунская районная больница»
958.	Чунский район	Приудинск п	Мира	15-2Н	Фельдшерско-акушерский пункт	ОГБУЗ «Чунская районная больница»
959.	Чунский район	Выдрино с	Зеленая	16-1Н	Фельдшерско-акушерский пункт	ОГБУЗ «Чунская районная больница»
960.	Чунский район	Чунский рп	Советская	24	Больница (в том числе детская)	ОГБУЗ «Чунская районная больница»
961.	Чунский район	Новочунка п	Зеленая	20	Амбулатория, в том числе врачебная	ОГБУЗ «Чунская районная больница»
962.	Чунский район	Хоняки п	Раздольная	2А	Фельдшерско-акушерский пункт	ОГБУЗ «Чунская районная больница»
963.	Чунский район	Сосновка п	Первомайская	8-2Н	Фельдшерско-акушерский пункт	ОГБУЗ «Чунская районная больница»
964.	Чунский район	Кулиш д	Совхозная	37-1Н	Фельдшерско-акушерский пункт	ОГБУЗ «Чунская районная больница»
965.	Чунский район	Парчум п	Школьная	2-1Н	Фельдшерско-акушерский пункт	ОГБУЗ «Чунская районная больница»
966.	Чунский район	Бидога п	Советская	25А-1	Фельдшерско-акушерский пункт	ОГБУЗ «Чунская районная больница»
967.	Чунский район	Октябрьский рп	Лесная	2	Больница (в том числе детская)	ОГБУЗ «Чунская районная больница»
968.	Шелеховский район	Моты с	Солнечный	7	Фельдшерско-акушерский пункт	ОГБУЗ « Шелеховская районная больница»
969.	Шелеховский район	Олха д	Школьная	5А	Фельдшерско-акушерский пункт	ОГБУЗ « Шелеховская районная больница»
970.	Шелеховский район	Шелехов г	Ленина	24	Станция переливания крови	ГБУЗ «Иркутская областная станция переливания крови г. Иркутск»

971.	Шелеховский район	Введенщина с	Юбилейная	57А	Фельдшерско-акушерский пункт	ОГБУЗ «Шелеховская районная больница»
972.	Шелеховский район	Шелехов г	Ленина	24	Больница (в том числе детская)	ОГБУЗ «Шелеховская районная больница»
973.	Шелеховский район	Шаманка с	Советская	70	Амбулатория, в том числе врачебная	ОГБУЗ «Шелеховская районная больница»
974.	Шелеховский район	Подкаменная п	Железнодорожная	27	Фельдшерско-акушерский пункт	ОГБУЗ «Шелеховская районная больница»
975.	Шелеховский район	Большой Луг п	Комсомольская	4	Амбулатория, в том числе врачебная	ОГБУЗ «Шелеховская районная больница»
976.	Шелеховский район	Баклаши с	Белобородова	17	Амбулатория, в том числе врачебная	ОГБУЗ «Шелеховская районная больница»
977.	Эхирит-Булагатский район	Байтог д	Молодежная	1	Фельдшерско-акушерский пункт	ОГБУЗ «Областная больница № 2»
978.	Эхирит-Булагатский район	Хабаровск д	Центральная	14	Фельдшерско-акушерский пункт	ОГБУЗ «Областная больница № 2»
979.	Эхирит-Булагатский район	Зады д	Депутатская	2	Фельдшерско-акушерский пункт	ОГБУЗ «Областная больница № 2»
980.	Эхирит-Булагатский район	Бозой п	Дзержинского	14	Фельдшерско-акушерский пункт	ОГБУЗ «Областная больница № 2»
981.	Эхирит-Булагатский район	Алужина с	Центральная	103 А	Фельдшерско-акушерский пункт	ОГБУЗ «Областная больница № 2»
982.	Эхирит-Булагатский район	Харазаргай с	Почтовая	10	Фельдшерско-акушерский пункт	ОГБУЗ «Областная больница № 2»
983.	Эхирит-Булагатский район	Кударейка д	Клубная	6	Фельдшерско-акушерский пункт	ОГБУЗ «Областная больница № 2»
984.	Эхирит-Булагатский район	Нижняя Идыга д	Шабагановская	9	Фельдшерско-акушерский пункт	ОГБУЗ «Областная больница № 2»
985.	Эхирит-Булагатский район	Капсал с	Профсоюзная	2а	Фельдшерско-акушерский пункт	ОГБУЗ «Областная больница № 2»
986.	Эхирит-Булагатский район	Ахины с	Ленина	60	Фельдшерско-акушерский пункт	ОГБУЗ «Областная больница № 2»
987.	Эхирит-Булагатский район	Усть-Ордынский п	Ленина	40	Кожно-венерологический диспансер	ГБУЗ «Областной кожно-венерологический диспансер»
988.	Эхирит-Булагатский район	Усть-Ордынский п	Строителей	6А	Психоневрологический диспансер	ОГБУЗ «Иркутский областной психоневрологический диспансер»
989.	Эхирит-Булагатский район	Булуса с	Магистральная	1	Фельдшерско-акушерский пункт	ОГБУЗ «Областная больница № 2»
990.	Эхирит-Булагатский район	Усть-Ордынский п	Кирова	41	Больница (в том числе детская)	ОГБУЗ «Областная больница № 2»

991.	Эхирит-Булагатский район	Усть-Ордынский п	Содружества	30	Противотуберкулезный диспансер	ОГБУЗ «Усть-Ордынский областной противотуберкулезный диспансер»
992.	Эхирит-Булагатский район	Усть-Ордынский п	Полевая	1а	Стоматологическая поликлиника, в том числе детская	ОГБУЗ «Усть-Ордынская областная стоматологическая поликлиника»
993.	Эхирит-Булагатский район	Олой с	Трактовая	25	Амбулатория, в том числе врачебная	ОГБУЗ «Областная больница № 2»
994.	Эхирит-Булагатский район	Свердлово п	40 лет Победы	12	Амбулатория, в том числе врачебная	ОГБУЗ «Областная больница № 2»
995.	Эхирит-Булагатский район	Тугутуй с	Советская	5	Амбулатория, в том числе врачебная	ОГБУЗ «Областная больница № 2»
996.	Эхирит-Булагатский район	Харат с	Мира	5	Амбулатория, в том числе врачебная	ОГБУЗ «Областная больница № 2»
997.	Эхирит-Булагатский район	Корсук д	Тополинная	7	Фельдшерско-акушерский пункт	ОГБУЗ «Областная больница № 2»
998.	Эхирит-Булагатский район	Кукунут д	Центральная	2 А	Фельдшерско-акушерский пункт	ОГБУЗ «Областная больница № 2»
999.	Эхирит-Булагатский район	Шохтой д	Мира	5	Фельдшерско-акушерский пункт	ОГБУЗ «Областная больница № 2»
1000.	Эхирит-Булагатский район	Гаханы с	Больничный	1	Амбулатория, в том числе врачебная	ОГБУЗ «Областная больница № 2»
1001.	Эхирит-Булагатский район	Гушит д	-	-	Фельдшерско-акушерский пункт	ОГБУЗ «Областная больница № 2»
1002.	Эхирит-Булагатский район	Отонхой д	Трактовая	д. 19	Фельдшерско-акушерский пункт	ОГБУЗ «Областная больница № 2»
1003.	Эхирит-Булагатский район	Камой д	Камой		Фельдшерско-акушерский пункт	ОГБУЗ «Областная больница № 2»
1004.	Эхирит-Булагатский район	Новониколаевск с	Медовая	1 а	Фельдшерско-акушерский пункт	ОГБУЗ «Областная больница № 2»
1005.	Эхирит-Булагатский район	Кулункун с	Школьная	14	Фельдшерско-акушерский пункт	ОГБУЗ «Областная больница № 2»
1006.	Эхирит-Булагатский район	Баянгазуй д	Школьная	2	Фельдшерско-акушерский пункт	ОГБУЗ «Областная больница № 2»
1007.	Эхирит-Булагатский район	Муромцовка д	Советская	д. 16В	Фельдшерско-акушерский пункт	ОГБУЗ «Областная больница № 2»
1008.	Эхирит-Булагатский район	Верхняя Идыга д	Молодежная	5	Фельдшерско-акушерский пункт	ОГБУЗ «Областная больница № 2»
1009.	Эхирит-Булагатский район	Большая Кура д	Центральная	39	Фельдшерско-акушерский пункт	ОГБУЗ «Областная больница № 2»

Приложение 3

Перечень объектов, отображаемых на карте «Карта объектов в области социальной инфраструктуры»

Объекты образования и науки		
№ п/п	**Наименование объекта**	**Населённый пункт**
1.	ОГБПОУ «Училище Олимпийского резерва»	г. Ангарск
2.	ГБПОУ ИО «Черемховский горнотехнический колледж им. М.И. Щадова»	г. Черемхово
3.	ГБПОУ ИО «Химико-технологический техникум г. Саянска»	г. Саянск
4.	ГБПОУ ИО «Усть-Ордынский аграрный техникум»	п. Усть-Ордынский
5.	ГБПОУ ИО «Усть-Кутский промышленный техникум»	г. Усть-Кут
6.	ЧПОУ «Ангарский экономико-юридический колледж»	г. Ангарск
7.	ГБПОУ ИО «Чунский многопрофильный техникум»	р.п. Чунский
8.	ГБПОУ ИО «Черемховский техникум промышленной индустрии и сервиса»	г. Черемхово
9.	ГБПОУ ИО «Черемховский педагогический колледж»	г. Черемхово
10.	ЧПОУ «Иркутский техникум экономики и права»	г. Иркутск
11.	«Иркутский гуманитарно-технический колледж (г. Усть-Кут)»	г. Усть-Кут
12.	ЧУПО «Иркутский гуманитарно-технический колледж (г. Нижнеудинск)»	г. Нижнеудинск
13.	ЧПОУ «Байкальский техникум права и предпринимательства»	г. Байкальск
14.	ЧПОУ «Русско-Азиатский экономико-правовой колледж»	г. Иркутск
15.	ЧУПО «Колледж управления и предпринимательства»	г. Иркутск
16.	«Иркутский реабилитационный техникум»	г. Иркутск
17.	ФГБУПОО «Государственное училище (колледж) олимпийского резерва г. Иркутска»	г. Иркутск
18.	ГБПОУ ИО «Нижнеудинский техникум железнодорожного транспорта»	г. Нижнеудинск
19.	ГБПОУ ИО «Киренский профессионально-педагогический колледж»	г. Киренск
20.	ГБПОУ ИО «Иркутский энергетический колледж»	г. Иркутск
21.	ГАПОУ ИО «Иркутский технологический колледж»	г. Иркутск
22.	ГАПОУ ИО «Профессиональное училище № 60 с. Оек»	с. Оёк
23.	ГБПОУ ИО «Профессиональное училище № 58 р.п. Юрты»	р.п. Юрты
24.	ГБПОУ ИО «Профессиональное училище № 48 п. Подгорный»	п. Подгорный
25.	ГБПОУ ИО «Профессиональное училище № 39 п. Центральный Хазан»	п. Центральный Хазан
26.	ГБПОУ ИО «Тулунский аграрный техникум»	г. Тулун
27.	ГБПОУ ИО «Тайшетский промышленно-технологический техникум»	г. Тайшет
28.	ГБПОУ ИО «Свирский электромеханический техникум»	г. Свирск
29.	ГБПОУ ИО «Профессиональный колледж г. Железногорска-Илимского»	г. Железногорск-Илимский
30.	ГБПОУ ИО «Усть-Илимский техникум лесопромышленных технологий и сферы услуг»	г. Усть-Илимск
31.	ГБПОУ ИО «Усольский техникум сферы обслуживания»	г. Усолье-Сибирское
32.	ГАПОУ ИО «Усольский индустриальный техникум»	г. Усолье-Сибирское
33.	ГБПОУ «Усольский аграрно-промышленный техникум»	п. Железнодорожный
34.	ГБПОУ ИО «Зиминский железнодорожный техникум»	г. Зима
35.	ГАПОУ ИО «Заларинский агропромышленный техникум»	г. Залари
36.	ГБПОУ ИО «Братский торгово-технологический техникум»	г. Братск
37.	ГАПОУ ИО «Братский профессиональный техникум»	г. Братск
38.	ГБПОУ ИО «Иркутский колледж автомобильного транспорта и дорожного строительства»	г. Иркутск
39.	ГБПОУ ИО «Иркутский гидрометеорологический техникум»	г. Иркутск
40.	ГБПОУ ИО «Иркутский аграрный техникум»	г. Иркутск
41.	ГБПОУ ИО «Иркутский авиационный техникум»	г. Иркутск
42.	ГБПОУ ИО «Иркутский техникум архитектуры и строительства»	г. Иркутск

43.	ГАПОУ ИО «Иркутский техникум авиастроения и материалообработки»	г. Иркутск
44.	ГБПОУ ИО «Иркутский региональный колледж педагогического образования»	г. Иркутск
45.	ГАПОУ ИО «Иркутский колледж экономики, сервиса и туризма»	г. Иркутск
46.	ГБПОУ ИО «Иркутский техникум транспорта и строительства»	г. Иркутск
47.	ГБПОУ ИО «Иркутский техникум речного и автомобильного транспорта»	г. Иркутск
48.	ГБПОУ ИО «Иркутский техникум машиностроения им. Н.П. Трапезникова»	г. Иркутск
49.	ГАПОУ ИО «Иркутский техникум индустрии питания»	г. Иркутск
50.	ГБПОУ ИО «Ангарский промышленно-экономический техникум»	г. Ангарск
51.	ГБПОУ ИО «Ангарский политехнический техникум»	г. Ангарск
52.	ГБПОУ ИО «Ангарский педагогический колледж»	г. Ангарск
53.	ГАПОУ ИО «Ангарский индустриальный техникум»	г. Ангарск
54.	ГАПОУ ИО «Байкальский техникум отраслевых технологий и сервиса»	г. Байкальск
55.	ГАПОУ ИО «Ангарский техникум строительных технологий»	г. Ангарск
56.	ГБПОУ ИО «Ангарский техникум рекламы и промышленных технологий»	г. Ангарск
57.	ГАПОУ ИО «Ангарский техникум общественного питания и торговли»	г. Ангарск
58.	ГБПОУ ИО «Боханский педагогический колледж им. Д. Банзарова»	п. Бохан
59.	ГБПОУ ИО «Боханский аграрный техникум»	п. Бохан
60.	ГБПОУ ИО «Бодайбинский горный техникум»	г. Бодайбо
61.	ГАПОУ ИО «Балаганский аграрно-технологический техникум»	п. Балаганск
62.	ГБПОУ ИО «Братский промышленный техникум»	г. Братск
63.	ГБПОУ ИО «Братский политехнический колледж»	г. Братск
64.	ГБПОУ ИО «Братский педагогический колледж»	г. Братск
65.	ГАПОУ ИО «Братский индустриально-металлургический техникум»	г. Братск
66.	ОГБПОУ «Нижнеудинское медицинское училище»	г. Нижнеудинск
67.	ОГБПОУ «Иркутский базовый медицинский колледж»	г. Иркутск
68.	ОГБПОУ «Братский медицинский колледж»	г. Братск
69.	ОГБПОУ «Ангарский медицинский колледж»	г. Ангарск
70.	ОГБПОУ «Усольский медицинский техникум»	г. Усолье-Сибирское
71.	ОГБПОУ «Тулунский медицинский колледж»	г. Тулун
72.	ОГБПОУ «Тайшетский медицинский техникум»	г. Тайшет
73.	ОГБПОУ «Саянский медицинский колледж»	г. Саянск
74.	ГБПОУ «Иркутский областной колледж культуры»	г. Иркутск
75.	ГБПОУ ИО «Братское музыкальное училище»	г. Братск
76.	ОГБПОУ «Черемховский медицинский колледж им. Турышевой А.А.»	г. Черемхово
77.	ОГБПОУ «Усть-Ордынский медицинский колледж им. Шобогорова М.Ш.»	п. Усть-Ордынский
78.	ГБПОУ ИО «Ангарский автотранспортный техникум»	г. Ангарск
79.	ОГБПОУ «Иркутское театральное училище»	г. Иркутск
80.	ГБПОУ «Иркутский областной художественный колледж им. И.Л. Копылова»	г. Иркутск
81.	ГБПОУ «Иркутский областной музыкальный колледж имени Фридерика Шопена»	г. Иркутск
Объекты физической культуры и массового спорта		
№ п/п	**Наименование объекта**	**Населённый пункт**
1.	Областное государственное казенное учреждение «Спортивная школа олимпийского резерва «Школа высшего спортивного мастерства»	г. Иркутск
2.	Областное государственное казенное учреждение «Спортивная школа олимпийского резерва «Приангарье»	г. Иркутск

3.	Областное государственное казенное учреждение «Спортивная школа «Россия»	г. Иркутск
4.	Областное государственное бюджетное учреждение «Спортивная школа олимпийского резерва Александра Зубкова»	г. Братск
5.	Областное государственное бюджетное учреждение «Спортивная школа олимпийского резерва «Спартак»	г. Братск
6.	Областное государственное бюджетное учреждение «Спортивная школа по футболу «Байкал»	г. Иркутск
7.	Областное государственное автономное учреждение «Центр развития спортивной инфраструктуры»	г. Иркутск
8.	Областное государственное бюджетное учреждение «Областная специализированная спортивная школа по хоккею с мячом Сибскана»	г. Иркутск
9.	Областное государственное бюджетное учреждение «Центр спортивной подготовки сборных команд Иркутской области»	г. Иркутск
10.	Областное государственное казенное учреждение «Спортивная школа олимпийского резерва «Олимпиец»	г. Иркутск
11.	Областное государственное казенное учреждение «Спортивная школа по художественной гимнастике»	г. Иркутск
12.	Областное государственное казенное учреждение «Спортивная школа «Атланты»	г. Иркутск
13.	Областное государственное казенное учреждение «Спортивная школа «Рекорд»	г. Иркутск
14.	Областное государственное казенное учреждение «Спортивная школа «Спарта»	г. Иркутск
15.	Областное государственное казенное учреждение «Спортивная школа «Юный динамовец»	г. Иркутск
16.	Областное государственное бюджетное учреждение «Ресурсно-методический центр развития физической культуры и спорта Иркутской области»	г. Иркутск
17.	Областное государственное казенное учреждение «Спортивная школа «Тамир»	г. Иркутск
Объекты культуры и искусства		
№ п/п	**Наименование объекта**	**Населённый пункт**
1.	Государственное автономное учреждение культуры Иркутский областной театр кукол «Аистёнок»	г. Иркутск
2.	Областное государственное автономное учреждение культуры Иркутский областной музыкальный театр им. Н.М. Загурского	г. Иркутск
3.	Областное государственное автономное учреждение культуры Иркутский академический драматический театр им. Н. П. Охлопкова	г. Иркутск
4.	Государственное бюджетное учреждение культуры Иркутский областной художественный музей им. В.П. Сукачева	г. Иркутск
5.	Иркутское областное государственное автономное учреждение культуры Архитектурно-этнографический музей «Тальцы»	47-й км. Байкальского тракта
6.	Иркутское областное государственное бюджетное учреждение культуры «Черемховский драматический театр имени В.П.Гуркина»	г. Черемхово
7.	Государственное автономное учреждение культуры Иркутская областная филармония	г. Иркутск
8.	Дворец культуры «Юность»	г. Саянск
9.	Братский городской объединенный музей истории освоения Ангары	г. Братск
10.	Государственное бюджетное учреждение культуры Иркутский областной историко-мемориальный музей декабристов	г. Иркутск
11.	Государственное автономное учреждение культуры Иркутский областной краеведческий музей	г. Иркутск
12.	Государственное бюджетное учреждение культуры «Иркутский областной Дом народного творчества»	г. Иркутск
13.	Областное государственное автономное учреждение культуры «Иркутский областной кинофонд»	г. Иркутск

14.	Областное государственное бюджетное учреждение культуры редакция журнала «Сибирячок»	г. Иркутск
15.	Усть-Илимская картинная галерея	г. Усть-Илимск
16.	Государственное бюджетное учреждение культуры Иркутской области «Региональный центр русского языка, фольклора и этнографии»	г. Иркутск
17.	Государственное автономное учреждение культуры Иркутской области «Культурный центр Александра Вампилова»	г. Иркутск
18.	Областное государственное автономное учреждение «Иркутский Дом литераторов» г.Иркутск	г. Иркутск
19.	Иркутское областное государственное бюджетное учреждение культуры «Центр культуры коренных народов Прибайкалья»	г. Иркутск
20.	Иркутская зоогалерея	г. Иркутск
21.	Государственный архив Иркутской области	г. Иркутск
22.	Иркутский государственный Цирк	г. Иркутск
23.	Государственное казенное учреждение Иркутской области «Единый центр обслуживания в сфере культуры»	г. Иркутск
24.	Государственное бюджетное учреждение культуры «Иркутская областная специальная библиотека для слепых»	г. Иркутск
25.	Государственное бюджетное учреждение культуры «Иркутская областная детская библиотека им. Марка Сергеева»	г. Иркутск
26.	Государственное бюджетное учреждение культуры «Иркутская областная юношеская библиотека им. И.П. Уткина»	г. Иркутск
27.	Государственное бюджетное учреждение культуры Иркутская областная государственная универсальная научная библиотека им. И.И. Молчанова-С	г. Иркутск
28.	Иркутское областное государственное бюджетное учреждение культуры театр-студия «Театр пилигримов»	г. Иркутск
Объекты социального обслуживания		
№ п/п	**Наименование объекта**	**Населённый пункт**
1.	Управления социальной защиты населения	г. Нижнеудинск
2.	Управления социальной защиты населения	г. Железногорск-Илимский
3.	Управления социальной защиты населения	Качугский район, р.п. Качуг
4.	Управления социальной защиты населения	г. Иркутск
5.	Управления социальной защиты населения	г. Тайшет
6.	Управления социальной защиты населения	г. Слюдянка
7.	Управления социальной защиты населения	Осинский район, с. Оса
8.	Управления социальной защиты населения	Нукутский район, п. Новонукутский
9.	Управления социальной защиты населения	Усть-Удинский район, п. Усть-Уда
10.	Управления социальной защиты населения	г. Усть-Кут
11.	Управления социальной защиты населения	г. Усть-Илимск
12.	Управления социальной защиты населения	г. Усолье-Сибирское
13.	Центр социальных выплат Иркутской области	г. Иркутск
14.	Управления социальной защиты населения	Эхирит-Булагатский район, п. Усть-Ордынский
15.	Управления социальной защиты населения	г. Шелехов
16.	Управления социальной защиты населения	г. Черемхово
17.	Управления социальной защиты и социального обслуживания населения	Балаганский район, п. Балаганск
18.	Управления социальной защиты и социального обслуживания населения	Чунский район, р.п. Чунский
19.	Управления социальной защиты и социального обслуживания населения	Ольхонский район, с. Еланцы, п. Хужир (подразделение), с. Шара-Тогот (подразделение), с. Онгурен (подразделение),

		с. Бугульдейка (подразделение)
20.	Управления социальной защиты и социального обслуживания населения	р.п. Мама
21.	Управления социальной защиты населения	г. Ангарск
22.	Управления социальной защиты и социального обслуживания населения	Куйтунский район, р.п. Куйтун
23.	Управления социальной защиты и социального обслуживания населения	Казачинско-Ленский район, п. Магистральный
24.	Управления социальной защиты и социального обслуживания населения	г. Бодайбо
25.	Управления социальной защиты населения	г. Иркутск
26.	Управления социальной защиты населения	г. Зима
27.	Управления социальной защиты населения	г. Братск
28.	Управления социальной защиты населения	Боханский район, п. Бохан
29.	Управления социальной защиты населения	г. Братск
30.	Управления социальной защиты населения	Заларинский район, р.п. Залари
31.	Управления социальной защиты населения	г. Тулун
32.	Управления социальной защиты населения	г. Саянск
33.	Центры помощи детям, оставшимся без попечения родителей	Шелеховский район, п. Большой луг (Детский оздоровительный лагерь «Черемушки»)
34.	Центры помощи детям, оставшимся без попечения родителей	Шелеховский район, п. Большой луг (Детская оздоровительная дача)
35.	Центры помощи детям, оставшимся без попечения родителей	Иркутский район, д. Жердовка (Летняя оздоровительная загородная дача «Жердовка»)
36.	Центры помощи детям, оставшимся без попечения родителей	Заларинский район, с. Хор-Тагна
37.	Центры помощи детям, оставшимся без попечения родителей	г. Тулун
38.	Центры помощи детям, оставшимся без попечения родителей	Слюдянский район, г. Байкальск, г. Слюдянка (подразделение)
39.	Центры помощи детям, оставшимся без попечения родителей	Нижнеилимский район, п. Коршуновский
40.	Центры помощи детям, оставшимся без попечения родителей	Куйтунский район, с. Карымск
41.	Центры помощи детям, оставшимся без попечения родителей	Черемховский район, урочище Федяево (Детский оздоровительный лагерь «Ёлочка»)
42.	Центры помощи детям, оставшимся без попечения родителей	Черемховский район, д. Гымыль (Детский оздоровительный лагерь «Ласточка»)
43.	Центры помощи детям, оставшимся без попечения родителей	г. Усть-Кут, Усть-Кутский район, с. Подымахино (Загородный дом для летнего отдыха детей)
44.	Центры помощи детям, оставшимся без попечения родителей	г. Усолье-Сибирское
45.	Управления социальной защиты и социального обслуживания населения	р.п. Жигалово
46.	Управления социальной защиты и социального обслуживания населения	Баяндаевский район, с. Баяндай
47.	Управления социальной защиты и социального обслуживания населения	Аларский район, п. Кутулик

48.	Центры помощи детям, оставшимся без попечения родителей	Шелеховский район, с. Моты (Загородная дача «Ромашка»)
49.	Социально-реабилитационные центры для несовершеннолетних	Заларинский район, р.п. Залари, д. Тунгуй (подразделение), д. Тунгуй Лагерь отдыха детей и их оздоровления «Надежда»
50.	Социально-реабилитационные центры для несовершеннолетних	Братский район, п. Зяба
51.	Реабилитационные центры для детей и подростков с ограниченными возможностями	Зиминский район, с. Самара
52.	Реабилитационные центры для детей и подростков с ограниченными возможностями	г. Иркутск, г. Шелехов (подразделение)
53.	Социально-реабилитационные центры для несовершеннолетних	Усольский район, п. Железнодорожный, г. Усолье-Сибирское (подразделение)
54.	Социально-реабилитационные центры для несовершеннолетних	г. Нижнеудинск
55.	Социально-реабилитационные центры для несовершеннолетних	Чунский район, п. Лесогорск
56.	Социально-реабилитационные центры для несовершеннолетних	Иркутский район, с. Урик
57.	Центры социальной помощи семье и детям	Братский район, г. Вихоревка
58.	Центры социальной помощи семье и детям	Нижнеилимский район, п. Новая Игирма, г. Железногорск-Илимский (подразделение), р.п. Рудногорск (подразделение)
59.	Центры социальной помощи семье и детям	Казачинско-Ленский район, п. Улькан
60.	Центры социальной помощи семье и детям	Аларский район, п. Забитуй
61.	Центры помощи детям, оставшимся без попечения родителей	г. Братск
62.	Центры помощи детям, оставшимся без попечения родителей	г. Ангарск
63.	Центры социальной помощи семье и детям	г. Усть-Илимск
64.	Центры социальной помощи семье и детям	г. Тайшет
65.	Комплексные центры социального обслуживания населения	Боханский район, п. Бохан
66.	Комплексные центры социального обслуживания населения	р.п. Залари
67.	Комплексные центры социального обслуживания населения	г. Черемхово, г. Свирск (подразделение)
68.	Комплексные центры социального обслуживания населения	г. Усолье-Сибирское
69.	Реабилитационный центр	г. Шелехов
70.	Комплексные центры социального обслуживания населения	Эхирит-Булагатский район, п. Усть-Ордынский
71.	Комплексные центры социального обслуживания населения	Осинский район, с. Оса, с. Бильчир (подразделение)
72.	Комплексные центры социального обслуживания населения	Нукутский район, п. Новонукутский
73.	Образовательное учреждение	г. Иркутск, Ольхонский район, местность Мандархан (Летний оздоровительный лагерь «Мандархан»)
74.	Образовательное учреждение	г. Иркутск, Ольхонский район, местность Мандархан (Летний оздоровительный лагерь «Мандархан»)
75.	Социально-оздоровительный центр	Шелеховский район, ж/д станция Садовая
76.	Реабилитационный центр	г. Саянск
77.	Детские дома-интернаты для умственно отсталых детей	г. Саянск, Зиминский район, с. Новолетники (Стационарный летний

		оздоровительный лагерь «Окинец»)
78.	Детские дома-интернаты для умственно отсталых детей	г. Иркутск, Шелеховский район, с. Моты (Детский оздоровительный лагерь «Солнышко)
79.	Детские дома-интернаты для умственно отсталых детей	г. Иркутск, Шелеховский район, с. Моты (Детский оздоровительный лагерь «Солнышко)
80.	Детские дома-интернаты для умственно отсталых детей	г. Братск
81.	Комплексные центры социального обслуживания населения	г. Иркутск, Иркутский район, район залива «Курма» Детский лагерь отдыха «Лазурный» (структурное подразделение)
82.	Комплексные центры социального обслуживания населения	г. Шелехов
83.	Комплексные центры социального обслуживания населения	г. Зима
84.	Комплексные центры социального обслуживания населения	г. Братск
85.	Комплексные центры социального обслуживания населения	г. Железногорск-Илимский, п. Новая Игирма (подразделение)
86.	Комплексные центры социального обслуживания населения	г. Киренск
87.	Комплексные центры социального обслуживания населения	г. Иркутск, Иркутский район, район залива «Курма» Детский лагерь отдыха «Лазурный» (структурное подразделение)
88.	Комплексные центры социального обслуживания населения	Качугский район, р.п. Качуг
89.	Комплексные центры социального обслуживания населения	г. Тайшет
90.	Комплексные центры социального обслуживания населения	г. Слюдянка, Слюдянский район, г. Байкальск (подразделение)
91.	Комплексные центры социального обслуживания населения	г. Саянск
92.	Комплексные центры социального обслуживания населения	г. Нижнеудинск, г. Алзамай (подразделение)
93.	Комплексные центры социального обслуживания населения	Усть-Удинский район, п. Усть-Уда
94.	Комплексные центры социального обслуживания населения	г. Усть-Кут
95.	Комплексные центры социального обслуживания населения	г. Усть-Илимск
96.	Комплексные центры социального обслуживания населения	г. Тулун
97.	Дом-интернат для престарелых и инвалидов	Эхирит-Булагатский район, п. Усть-Ордынский
98.	Дом-интернат для престарелых и инвалидов	г. Усть-Илимск
99.	Дом-интернат для престарелых и инвалидов	г. Братск
100.	Дом-интернат для престарелых и инвалидов	г. Иркутск
101.	Психоневрологический интернат для взрослых	г. Ангарск
102.	Специальный дом-интернат для престарелых и инвалидов	Заларинский район, р.п. Залари
103.	Дом-интернат для престарелых и инвалидов	Нижнеудинский район, с. Шеберта
104.	Дом-интернат для престарелых и инвалидов	г. Черемхово
105.	Психоневрологический интернат для взрослых	Тулунский район, 9-й км автодороги Тулун – Братск – Усть-Кут
106.	Психоневрологический интернат для взрослых	Чунский район, р.п. Чунский
107.	Психоневрологический интернат для взрослых	г. Саянск
108.	Психоневрологический интернат для взрослых	Тайшетский район, д. Пуляева
109.	Комплексные центры социального обслуживания населения	г. Ангарск

110.	Геронтологический центр	Иркутский район, р.п Маркова
111.	Психоневрологический интернат для взрослых	Нижнеудинский район, п. Водопадный
112.	Психоневрологический интернат для взрослых	Куйтунский район, с. Тулюшка
113.	Управления социальной защиты населения	г. Киренск
114.	Социально-реабилитационные центры для несовершеннолетних	г. Иркутск
Прочие объекты обслуживания		
№ п/п	**Наименование объекта**	**Населённый пункт**
1.	Станция по борьбе с болезнями животных	г. Ангарск
2.	Станция по борьбе с болезнями животных	г. Усолье-Сибирское
3.	Станция по борьбе с болезнями животных	г. Черемхово
4.	Станция по борьбе с болезнями животных	п. Кутулик
5.	Станция по борьбе с болезнями животных	с. Баяндай
6.	Станция по борьбе с болезнями животных	п. Усть-Ордынский
7.	Станция по борьбе с болезнями животных	г. Слюдянка
8.	Станция по борьбе с болезнями животных	г. Шелехов
9.	Станция по борьбе с болезнями животных	с. Оса
10.	Станция по борьбе с болезнями животных	р.п. Магистральный
11.	Станция по борьбе с болезнями животных	р.п. Жигалово
12.	Станция по борьбе с болезнями животных	р.п. Качуг
13.	Станция по борьбе с болезнями животных	п. Усть-Уда
14.	Станция по борьбе с болезнями животных	п. Балаганск
15.	Станция по борьбе с болезнями животных	с. Новонукутский
16.	Станция по борьбе с болезнями животных	р.п. Мама
17.	Станция по борьбе с болезнями животных	г. Бодайбо
18.	Станция по борьбе с болезнями животных	с. Ербагачён
19.	Станция по борьбе с болезнями животных	Иркутский район
20.	Станция по борьбе с болезнями животных	г. Усть-Илимск
21.	Станция по борьбе с болезнями животных	г. Железногорск-Илимский
22.	Станция по борьбе с болезнями животных	г. Усть-Кут
23.	Станция по борьбе с болезнями животных	г. Киренск
24.	Станция по борьбе с болезнями животных	г. Нижнеудинск
25.	Станция по борьбе с болезнями животных	г. Тайшет
26.	Станция по борьбе с болезнями животных	р.п. Чунский
27.	Станция по борьбе с болезнями животных	г. Братск
28.	Станция по борьбе с болезнями животных	р.п. Залари
29.	Станция по борьбе с болезнями животных	г. Зима
30.	Станция по борьбе с болезнями животных	г. Куйтун
31.	Станция по борьбе с болезнями животных	г. Тулун
32.	Мои документы Иркутской области	с. Никольск
33.	Мои документы Иркутской области	д. Ревякина
34.	Мои документы Иркутской области	с. Оёк
35.	Мои документы Иркутской области	д. Ширяева
36.	Мои документы Иркутской области	с. Одинск
37.	Мои документы Иркутской области	с. Савватеевка
38.	Мои документы Иркутской области	п. Мегет
39.	Мои документы Иркутской области	п. Хужир
40.	Мои документы	р.п. Белореченский
41.	Мои документы Иркутской области	р.п. Тельма
42.	Мои документы Иркутской области	п. Железнодорожный
43.	Мои документы Иркутской области	с. Большая Елань

44.	Станция по борьбе с болезнями животных	с. Еланцы
45.	Мои документы	г. Братск
46.	Мои документы	п. Бирюсинск
47.	Мои документы	с. Аларь
48.	Мои документы Иркутской области	п. Култук
49.	ЗАГС г. Бодайбо и Бодайбинского района	г. Бодайбо
50.	ЗАГС Киренского района	г. Киренск
51.	ЗАГС Усть-Кутского района	г. Усть-Кут
52.	Мои документы Иркутской области	с. Пивовариха
53.	Мои документы Иркутской области	п. Дзержинск
54.	Мои документы Иркутской области	р.п. Маркова
55.	Мои документы Иркутской области	п. Большой Луг
56.	Мои документы Иркутской области	с. Смолещина
57.	Мои документы Иркутской области	с. Малое Голоустное
58.	Мои документы Иркутской области	р.п. Большая Речка
59.	Мои документы Иркутской области	Байкальский тракт
60.	Мои документы Иркутской области	д. Усть-Куда
61.	Мои документы Иркутской области	с. Урик
62.	Мои документы Иркутской области	с. Хомутово
63.	Мои документы Иркутской области	с. Максимовщина
64.	Отдел ЗАГС по Зиминскому району и г. Зиме	г. Зима
65.	ЗАГС Аларского района	с. Кутулик
66.	ЗАГС Черемховского района, г. Черемхово и г. Свирск	г. Черемхово
67.	ЗАГС Боханского района	п. Бохан
68.	ЗАГС г. Тулун и Тулунского района	г. Тулун
69.	ЗАГС Куйтунского района	г. Куйтун
70.	ЗАГС Усть-Удинского района	п. Усть-Уда
71.	Отдел службы ЗАГС по г. Саянска	г. Саянск
72.	ЗАГС Братского района	п. Вихоревка
73.	ЗАГС Чунского района	р.п. Чунский
74.	ЗАГС по Тайшетскому району	г. Тайшет
75.	ЗАГС	г. Нижнеудинск
76.	ЗАГС	г. Усть-Илимск
77.	ЗАГС Нижнеилимского района	г. Железногорск-Илимский
78.	ЗАГС Падунского района	г. Братск
79.	ЗАГС Центрального района	г. Братск
80.	ЗАГС Ленинского района	г. Иркутск
81.	ЗАГС Свердловского района	г. Иркутск
82.	ЗАГС Октябрьского района	г. Иркутск
83.	Центральный отдел по г. Иркутску службы ЗАГС Иркутской области	г. Иркутск
84.	Отдел службы ЗАГС по Слюдянскому району Иркутской области	г. Байкальск
85.	Отдел по Слюдянскому району службы ЗАГС Иркутской области	г. Слюдянка
86.	ЗАГС Шелеховского района и г. Шелехова	г. Шелехов, 4-й микрорайон
87.	ЗАГС Иркутского района	г. Иркутск
88.	Отдел по Ангарскому району и г. Ангарску службы ЗАГС Иркутской области	г. Ангарск
89.	ЗАГС Иркутской области	п. Усть-Ордынский
90.	Отдел по Ольхонскому району службы ЗАГС Иркутской области	с. Еланцы
91.	Центральный отдел по г. Иркутску службы ЗАГС Иркутской области	р.п. Листвянка
92.	Отдел по Усольскому району и г. Усолье-Сибирское	г. Усолье-Сибирское
93.	ЗАГС Качугского района	р.п. Качуг
94.	Отдел по Жигаловскому району службы ЗАГС Иркутской области	р.п. Жигалово

95.	ЗАГС Иркутской области	с. Баяндай

ГЛАВА IV. ОБОСНОВАНИЕ ВАРИАНТОВ РАЗМЕЩЕНИЯ ОБЪЕКТОВ РЕГИОНАЛЬНОГО ЗНАЧЕНИЯ НА ОСНОВЕ АНАЛИЗА ИСПОЛЬЗОВАНИЯ ТЕРРИТОРИИ, ВОЗМОЖНЫХ НАПРАВЛЕНИЙ ЕЕ РАЗВИТИЯ И ПРОГНОЗИРУЕМЫХ ОГРАНИЧЕНИЙ ЕЕ ИСПОЛЬЗОВАНИЯ

12. Информация о возможных направлениях развития территории Иркутской области

12.1. Развитие промышленности

Учет стратегических документов федерального уровня

В соответствии с прогнозом долгосрочного социально-экономического развития Российской Федерации на период до 2030 года, Сибирский федеральный округ обладает значительным потенциалом развития, особенно в черной и цветной металлургии, топливно-энергетическом комплексе и пищевой промышленности, а также широкими возможностями для организации новых инновационных производств. Возможен быстрый рост в химии и нефтехимии, лесной и деревоперерабатывающей промышленности, машиностроении, значительные резервы для роста имеют строительный и агропромышленный комплексы. Наиболее перспективным фактором долговременного и устойчивого развития выступает научно-технический и научно-образовательный потенциал, который способен полностью обеспечить потребности развивающейся экономики в квалифицированных кадрах, значителен инновационный потенциал округа, созданная в нем инновационная инфраструктура.

В рамках Стратегии социально-экономического развития Иркутской области на период до 2036 года (утв. Законом Иркутской области от 10.01.2022 № 15-ОЗ «Об утверждении стратегии социально-экономического развития Иркутской области на период до 2036 года») предусмотрено пространственное развитие Иркутской области, основанное на сформированных крупных индустриальных территориально-производственных центрах, расположенных в гг. Иркутск (машиностроение, химическое производство, металлургия), Братск (производство целлюлозы, деревообработка, металлургия, энергетика), Шелехов (металлургия), Ангарск (нефтепереработка, нефтехимия), Черемхово (добыча и обогащение угля, машиностроение, производство строительных конструкций и материалов), Саянск (химическое производство), Усть-Илимск (производство целлюлозы, деревообработка, энергетика), Железногорск-Илимский (добыча и обогащение железной руды), Усть-Кут (добыча нефти и газа, газопереработка, производство полимеров, деревообработка) и Бодайбо (золотодобыча). В данных территориях проживает более 55 % населения области, на их долю приходится более 85 % добавленной стоимости, произведенной в регионе, около 60 % инвестиций.

Перечисленные выше территории формируют пространственный каркас, на который опирается социально-экономическое развитие региона. На их базе дальнейшее развитие получат высокопроизводительные производства, ориентированные на углубление степени переработки сырья и внедрение новых технологий. Развитие этих центров будет являться локомотивом экономики Иркутской области. Их будущая специализация – это машиностроение, химическое производство, деревообработка, нефтегазохимия, газопереработка и газохимия, фармацевтика, металлургия, стройиндустрия, добыча и обогащение угля и др. Основной принцип развития данных отраслей – это использование кластерного подхода, развитие межотраслевой кооперации и выстраивание новых эффективных производственных цепочек.

Получат развитие новые территориально-производственные комплексы, которые будут формироваться на базе промышленного и агропромышленного потенциала муниципальных образований Иркутской области, освоении природных ресурсов и планируемых к реализации приоритетных инвестиционных проектов.

Благодаря наличию оз. Байкал и богатому рекреационному потенциалу, культурному наследию, помимо классического туризма, Иркутский, Слюдянский и Ольхонский районы станут центрами научного, образовательного и конгрессного туризма, с опорой на город Иркутск как образовательный и научный центр. Дополнительное развитие туризм получит в

прибрежных территориях Иркутского и Братского водохранилищ, а также в Тофаларии, Казачинско-Ленском, Качугском и других районах.

На территории Иркутской агломерации предполагается формирование инновационного территориально-производственного кластера, в составе которого развиваются индустриальные парки и технопарки, специализирующиеся на различных секторах машиностроения, прежде всего, на авиастроении, а также на производстве высокотехнологичных материалов. В рамках кластера предусматривается развитие федерального центра нанотехнологий, федерального центра солнечной энергетики, федерального научно-образовательного центра. На территории Иркутской агломерации формируется базовый центр обслуживания комплексного освоения и глубокой переработки природных ресурсов Иркутской области с учетом решения задач модернизации, повышения конкурентоспособности и экологической безопасности промышленного комплекса региона.

В соответствии с энергетической стратегией Российской Федерации и схемой территориального планирования Российской Федерации в области трубопроводного транспорта, на территории Иркутской области планируется формирование крупнейшего центра газодобычи на базе Ковыктинского газоконденсатного месторождения. Освоение данного месторождения наряду с Чаяндинским месторождением в Республике Саха (Якутия) предусматривается в рамках формирования ресурсной базы для крупнейшего проекта по строительству экспортного трубопровода «Сила Сибири».

В стратегии развития химического и нефтехимического комплекса Российской Федерации как одна из 5 наиболее перспективных площадок в стране для развития крупных газохимических и нефтехимических предприятий рассматривается город Саянск.

На базе газового топлива в схеме территориального планирования Российской Федерации в области энергетики запланировано строительство Ленской ТЭС мощностью 1100 МВт в Усть-Кутском районе, предназначенную для энергоснабжения нефтепровода «Восточная Сибирь – Тихий океан», газопровода «Сила Сибири», Байкало-Амурской магистрали, перспективных потребителей в Бодайбинском районе Иркутской области. Для этих целей организуется масштабное электросетевое строительство. Выдача мощности Ленской ТЭС организуется от планируемой ПС 500 кВ Усть-Кут со строительством ВЛ 500 кВ Нижнеангарская – Усть-Кут вдоль железнодорожной магистрали БАМ в Северное Прибайкалье (Республика Бурятия), где формируется крупный промышленный узел. Для электроснабжения магистральных трубопроводных систем предусматривается строительство ВЛ 220 кВ Усть-Кут – Ковыкта с модернизацией ПС 500 кВ Усть-Кут и ПС 220 кВ Ковыкта. Развитие золотодобывающих предприятий в Бодайбинском районе будет обеспечено электроснабжением от каскада Вилюйских ГЭС (Якутская энергосистема) в результате строительства ПС 220 кВ «Сухой Лог».

Несмотря на планируемое интенсивное освоение газовых месторождений, угольное топливо сохранится в качестве основного для теплоэлектростанций Иркутской энергосистемы. В долгосрочной перспективе на газовое топливо могут быть переведены генерирующие источники на территории города Иркутска в целях улучшения экологической обстановки в региональном центре. На базе ресурсов малых месторождений возможна газификация объектов малой энергетики в городах Братск и Усть-Кут.

Помимо создания газохимических производств на Ангарской, Саянской и Усольской промышленных площадках, освоения Ковыктинского месторождения, создания газохимического комплекса в Усть-Куте на базе Ярактинского и Марковского месторождений, особую актуальность приобретает формирование рынка сжиженного природного газа (СПГ) и газомоторного топлива на базе малых газовых месторождений: Ангаро-Ленское (Усть-Удинский, Жигаловский и Нижнеилимский район). Братское (Братский район), Азовское (Усть-Удинский район) и Заславское (Зиминский район) в связи с высокой экономической эффективностью использования системы инертного газа (СИГ) и газомоторного топлива. Развитие автономной газификации эффективно на расстоянии между населенными пунктами более 100 км.

В контексте интенсивного роста нагрузок со стороны промышленных потребителей и транспортных систем в среднесрочной перспективе в Иркутской системе ожидается дефицит мощности. Для его покрытия в схеме территориального планирования Российской Федерации в области энергетики предусматривается строительство дополнительных энергоблоков на базе угольного топлива.

Увеличение мощности угольных ТЭЦ, а также предполагаемое увеличение спроса на уголь на мировом рынке, повлечет за собой рост добычи угля и, в том числе, сделает актуальной задачу освоения новых месторождений Иркутско-Черемховского бассейна в зоне тяготения Транссибирской железнодорожной магистрали.

В рамках запуска второй очереди нефтепроводной системы «Восточная Сибирь – Тихий океан» (далее – «ВСТО») предусматривается увеличение объемов нефтедобычи на Верхнечонском месторождении, освоение более мелких месторождений на территории Катангского, Усть-Кутского и Киренского районов. Через территорию Иркутской области по нефтепроводу Куюмба – Тайшет предусматривается подключение к системе «ВСТО» месторождений Красноярского края (в том числе Юрубчено – Тохомского, Куюмбинского).

В соответствии со Стратегией развития лесного комплекса Российской Федерации, в Иркутской области будут усилены ранее сформированные территориально-производственные комплексы, ориентированные на выпуск целлюлозы и продукции деревообработки в городах Братск и Усть-Илимск. Кроме того, предприятия деревообработки получат развитие на территории, транспортно тяготеющей к Иркутской агломерации. В качестве дополнительных направлений повышения интенсивности лесопереработки в сложившихся промышленных центрах рассматриваются развитие биотехнологического и фармацевтического сегментов.

В соответствии со Стратегией социально-экономического развития Сибири до 2020 года в Иркутской области предусматривается повышение интенсивности добычи золота, а также освоение ряда перспективных месторождений калийных солей, медно-никелевых руд, руд редкоземельных металлов, расположенных в труднодоступных районах области, освоение которых может стать рентабельным с учетом реализации федеральных инфраструктурных проектов по развитию транспортных коридоров, а также с учетом применения современных технологий по добыче и переработке горнорудного сырья.

Учет стратегических документов регионального уровня

Актуальные приоритетные направления развития промышленного комплекса Иркутской области на региональном уровне приведены в Стратегии социально-экономического развития Иркутской области на период до 2036 года и в инвестиционной стратегии Иркутской области до 2025 года.

В Стратегии социально-экономического развития Иркутской области определены опорные территории развития с выделением специализации каждой территории:

1. Саяно-Иркутская опорная территория развития. На данной территории планируется развитие производства высокотехнологичной продукции (авиастроение), газопереработки и газохимии, фармацевтики, металлургии, машиностроения, химического производства, производства стройматериалов, добычи и обогащения угля (в т.ч. за счет освоения Ныгдинского и Вознесенского угольных месторождений), добычи солевых рассолов, агропромышленного комплекса, туризма, санаторно – курортного комплекса.

2. Усть-Ордынская Бурятская опорная территория развития. Учитывая имеющийся потенциал, Усть-Ордынский Бурятский округ будет специализироваться на выпуске продукции агропромышленного и деревообрабатывающего комплексов, угольных месторождений, месторождений строительных материалов, гипса и других минерально-сырьевых ресурсов.

3. Тайшето-Тулунская опорная территория развития. Планируется основная специализация территории – добыча и обогащение редкометалльных руд, создание анодных и алюминиевых производств, лесопереработка, сельхозпроизводство, развитие транспорта и энергетической инфраструктуры, туризм.

4. Усть-Кутско – Ленская опорная территория развития. Планируемая основная специализация территории – добыча нефти, газопереработка, газоэнергетика, лесопереработка и лесохимия, транспорт, строительный комплекс, санаторно – курортный комплекс, сохранение функций одного из крупнейших транспортно-промышленных узлов зоны БАМа, а также узла межрегионального значения, обеспечивающего Северный завоз в районы Крайнего Севера и транспортную доступность с Республикой Саха (Якутия), формирование газотранспортной инфраструктуры и прочей соответствующей инфраструктуры, что будет способствовать развитию вспомогательных отраслей экономики.

5. Усть-Илимско – Катангская опорная территория развития будет развивать в основном добычу калийных солей, добычу и обогащение железной руды, добычу угля, нефти и газа, лесозаготовку и деревообработку, лесохимию, металлургию, энергетику, санаторно-курортный комплекс.

6. Братская опорная территория развития станет основой промышленного производства Усть-Илимско – Катангской, Усть-Кутско – Ленской и Тулуно-Тайшетской ОТР, так как г. Братск и Братский район будут являться финансовым и управленческим центром данных территорий благодаря наличию развитой промышленности и инфраструктуры.

7. Бодайбинская опорная территория развития остается центром золотодобычи, добычи слюды и высокого кремнеземистого сырья, планируется развитие лесопромышленного комплекса Витимской зоны с целью обеспечения переработки древесины при условии сохранения благоприятной конъюнктуры спроса на деловую древесину.

В концепции социально-экономического развития Иркутской области рассматривались 2 сценария – консервативный (индустриальный) и инновационный (постиндустриальный). Консервативный сценарий основывается на консервации существующей модели развития, базирующейся на экстенсивном росте отраслей устаревших технологических укладов, преимущественно добывающей промышленности и металлургии. Инновационный сценарий предусматривает создание и приоритетное развитие высокотехнологичных и наукоемких отраслей новых технологических укладов – газохимии, фармацевтики, авиационной промышленности.

В пространственном отношении территория Иркутской области разделяется на две зоны с различными видами специализации:

– Первая зона развития расположена вдоль Транссибирской железнодорожной магистрали с центром в городе Иркутске. Зона будет специализироваться на разработке и внедрении инноваций, размещении высокотехнологичных производств, развитии человеческого капитала на базе местных вузов и научных учреждений.

– Вторая зона развития – Северо-Сибирский индустриальный пояс – включает территорию, которая, в основном, тяготеет к Байкало-Амурской железнодорожной магистрали. Эта территория характеризуется большими запасами и низким уровнем освоения природных ресурсов, добыча и комплексная переработка которых способна дать существенный толчок к развитию Иркутской области и Российской Федерации в целом. Основная специализация этой зоны – добыча и комплексная глубокая переработка природных ресурсов.

В соответствии с концепцией социально-экономического развития Иркутской области до 2036 года, выделены следующие комплексные приоритеты инновационного сценария развития промышленного комплекса:

– Накопление и развитие человеческого капитала;
– Создание комфортного пространства для жизни;
– Сохранение уникальной экосистемы региона;
– Экономический рост и эффективное управление.

В соответствии с Инвестиционной стратегией Иркутской области до 2025 года, предусматривается реализация ряда инвестиционных проектов в области металлургии, лесопереработки, нефтегазохимии, энергетики, машиностроении, фармацевтической промышленности, производства строительных материалов

Основными задачами развития **металлургии** являются разработка перспективных месторождений черных и цветных металлов, стимулирование развития производств глубокой переработки, стимулирование проведения модернизации действующих производств, стимулирование создания и внедрения инноваций. Основными направлениями развития являются:

– **Алюминиевая промышленность.** Основными задачами в среднесрочной перспективе являются создание анодного производства компании «Русал» в городе Тайшет, а также возобновление реализации проекта по строительству Тайшетского алюминиевого завода, который был приостановлен ввиду неблагоприятной конъюнктуры на мировом рынке алюминия. Также рассматривается проект модернизации и увеличения мощности Иркутского алюминиевого завода, а также АО «Кремний» и ОАО «Иркутсккабель» в городе Шелехов.

– **Золотодобывающая промышленность.** Перспективы золотодобывающей промышленности связаны с увеличением добычи рудного золота в Бодайбинском районе Иркутской области. Наиболее перспективным золоторудным месторождением является месторождение Сухой Лог. Его балансовые запасы составляют 1952,9 т золота. Согласно укрупненному технико-экономическому обоснованию (далее – ТЭО) освоения месторождения, производство золота может составить до 60 т в год, что выведет Иркутскую область на первое место в стране по объемам добычи золота. Среди других месторождений, где предполагается увеличение добычи, наиболее значимы Чертово Корыто, Голец Высочайший, Западное, Первенец, Вернинское, Смежный, Медвежий (Западная часть).

– **Производство меди и никеля.** На территории Нижнеудинского, Тайшетского и Тулунского районов расположена Ийско – Тагульская никеленосная площадь. Прогнозные ресурсы месторождения составляют 7,5 млн т никеля, 3,5 млн т меди и 750 т металлов платиновой группы. К настоящему моменту подготовленные к освоению месторождения отсутствуют. Продолжаются геологоразведочные работы. В перспективе на данной ресурсной базе может быть организовано горнодобывающее и обогатительное производство.

– **Черная металлургия** развивается на базе местных сырьевых ресурсов. В городе Черемхово построен металлургический завод по производству гранулированного чугуна, в Братске намечается строительство завода по производству стального проката. Планируется освоение новых железорудных месторождений, в частности, Краснояровского месторождения в Братском районе для нужд Коршуновского ГОК. В перспективе рассматривается возможность строительства горно-обогатительного комбината на базе Ангаро-Катского железорудного района (Капаевское, Нерюндинское, Поливское месторождения) в Усть-Илимском районе.

– **Производство редкоземельных металлов.** Основные перспективы в данной сфере связаны с разработкой Зашихинского месторождения, расположенного в Нижнеудинском районе. Это месторождение является комплексным и содержит тантал, ниобий, цирконий, торий и другие редкоземельные элементы. Согласно предварительному ТЭО, на базе месторождения предусматривается создание горно-обогатительного комбината по добыче и переработке 1 млн т руды в год. Производство оксидов ниобия и тантала может быть размещено на площадке АО «Ангарский электролизный химический комбинат» в городе Ангарск. Это производство может покрыть до 50 % потребности российских предприятий в данном виде дефицитного сырья, которое в настоящее время импортируется.

Основными задачами в **лесоперерабатывающей сфере** являются повышение глубины переработки заготавливаемой древесины, а также модернизация и повышение экологической безопасности производств. В сфере лесопереработки реализуется и планируется к реализации значительное количество инвестиционных проектов. Среди наиболее значимых проектов можно отметить запуск крупнейшего комплекса по производству целлюлозы на базе Братского лесопромышленного комплекса, лесопильно-деревообрабатывающего комплекса в рабочем поселке Новая Игирма (Нижнеилимский район), строительство деревообрабатывающего комплекса в поселке Магистральный (Казачинско-Ленский район), строительство лесоперерабатывающего комбината по производству сухих пиломатериалов в

Казачинско-Ленском районе (ООО «Русфорест Магистральный»), развитие лесозаготовительного и организация лесоперерабатывающего производств в Усть-Удинском районе. Планируются к реализации проекты строительства завода по производству OSB – плит в городе Усть-Илимск, создание лесохимического комплекса и производства фанеры в городе Усть-Кут, создание производства древесных гранул (пеллет) в Усть-Илимском районе, в городах Тулун и Свирск, развитие производства беленой химико-термомеханической массы в г. Вихоревка Братского района. На перспективу в качестве опорных точек формирования лесоперерабатывающего кластера рассматриваются города Братск, Усть-Илимск, Усть-Кут, а также местные подцентры на территории Казачинско-Ленского, Нижнеилимского, Братского, Усть-Илимского, Балаганского, Чунского муниципальных районов. Инновационная составляющая лесоперерабатывающего кластера может быть обеспечена на базе Братского государственного университета и Сибирского научно-исследовательского института лесной и целлюлозно-бумажной промышленности.

Основными задачами развития **нефтегазохимической промышленности** является создание южного центра газопереработки в Иркутской области на базе местного сырья, прежде всего, Ковыктинского газоконденсатного месторождения. С учетом сравнительно дешевых энергетических ресурсов, обеспеченностью транспортной инфраструктурой, а также наличия крупнейших нефтеперерабатывающих и химических комплексов с высоким техническим и кадровым потенциалом, создание крупномасштабных газохимических комплексов наиболее перспективно в Ангарске, Усолье-Сибирском и Саянске. В качестве альтернативной площадки с учетом сырьевого фактора можно рассматривать г. Усть-Кут и в близости к основному направлению магистрального трубопровода «Сила Сибири» – г. Киренск. В Ангарске предусматривается реконструкция существующего нефтехимического производства. Необходимыми условиями для развития газохимической промышленности является строительство магистральных газопроводов от основных центров газодобычи к намечаемым производственным площадкам, подготовка транспортной инфраструктуры и энергетических мощностей. Инновационная составляющая нефтегазохимического кластера может быть обеспечена на базе Иркутского и Братского государственных университетов, а также профильных институтов Иркутского научного центра СО РАН.

В **нефтегазодобывающем секторе**, помимо упомянутых в федеральных документах перспективного планирования проектов освоения Ковыктинского газоконденсатного месторождения и Верхнечонского нефтяного месторождения, на региональном уровне прорабатывается ряд проектов по освоению ряда локальных месторождений углеводородного сырья, в том числе:

– Освоение Ярактинского, Марковского и Даниловского месторождений нефти в Усть-Кутском и Катангском районах;

– Освоение Дулисьминского нефтегазоконденсатного месторождения в Киренском районе;

– Освоение Аянского газоконденсатного месторождения в Киренском районе;

– Освоение Ангаро-Ленского и Левобережного газоконденсатных месторождений.

Развитие **машиностроительного кластера** предусматривается на базе Иркутского авиационного завода – наиболее значимого и конкурентоспособного предприятия региона в данной сфере. Среди основных задач кластера необходимо отметить привлечение новых инновационных компаний малого и среднего бизнеса в сферу авиастроительных технологий, привлечение инвестиций, развитие научных центров, направленных на разработку инновационных технологий, подготовку квалифицированных кадров. Существующие предприятия и учреждения планируется усилить созданием технопарка, центра сертификации и испытаний, центра субконтрактации, инжинирингового центра. Среди наиболее значимых проектов, стоящих перед кластером, является освоение производства среднемагистрального самолета МС–21.

С учетом имеющейся в Иркутской области научно-технологической, производственной и сырьевой базы, перспективно развитие **фармацевтического кластера**, специализирующегося на разработке и производстве современных лекарственных препаратов. Основные площадки кластера для размещения фармацевтических производств сосредоточены в городах Иркутск, Ангарск, Усолье-Сибирское, Братск, Байкальск.

Развитие промышленности **строительных материалов** ориентируется, преимущественно, на удовлетворение спроса потребителей, расположенных на территории Иркутской области. Спрос на продукцию стройиндустрии обеспечивается за счет развития жилищного строительства, а также реализации крупных промышленных и инфраструктурных проектов (в том числе, с государственным участием). В настоящее время, несмотря на наличие значительного местного спроса, а также кадрового, технологического и сырьевого потенциала, основная часть строительных материалов поставляется из других регионов либо импортируется. В связи с этим существуют предпосылки для реализации крупных проектов в сфере производства строительных материалов. В качестве основных точек роста в южных районах области рассматриваются города Иркутск, Шелехов, а также Ангарский городской округ, Иркутский, Слюдянский районы, Усть-Ордынский Бурятский округ; в северных районах области – город Братск, Братский и Мамско-Чуйский районы. Среди реализуемых проектов может быть упомянута инвестиционная программа ряда предприятий строительного комплекса в Ангарске, создание в Иркутске и Черемхово современных производств теплоизоляционных материалов. Инвестиционные проекты в сфере производства строительных материалов могут быть организованы на базе местного сырья.

В соответствии с концепцией развития строительной индустрии в Иркутской области на период до 2036 года, на территории региона в ближайшей перспективе планируется реализация ряда инвестиционных проектов. В частности, на территории Иркутского района планируется строительство двух кирпичных заводов, в Иркутске – размещение нового производства железобетонных конструкций, в Черемховском и Слюдянском районах предполагается организация цементных производств на базе соответствующих известняковых месторождений.

Среди наиболее актуальных проектов по освоению месторождений неметаллического сырья рассматриваются варианты разработки Уватского месторождения кварцитов в Нижнеудинском районе и одного из крупнейших в стране Непского месторождения калийных солей в Катангском районе, Савинского месторождения магнезитов в Черемховском районе.

Обеспечение комплексного развития импортозамещающих производств осуществляется на базе кластерного подхода.

Продолжается развитие машиностроительного, фармацевтического, нефтегазохимического и агропромышленного кластеров региона, в 2017 году созданы кластер строительных материалов и технологий и туристско-рекреационный кластер.

По вопросу развития машиностроительного кластера (75 организаций) ведется системное взаимодействие с ПАО «Корпорация «Иркут». Среди основных задач кластера необходимо отметить привлечение новых инновационных компаний малого и среднего бизнеса в сферу авиастроительных технологий, привлечение инвестиций, развитие научных центров, направленных на разработку инновационных технологий, подготовку квалифицированных кадров. Существующие предприятия и учреждения планируется усилить созданием технопарка, центра сертификации и испытаний, центра субконтрактации, инжинирингового центра. Среди наиболее значимых проектов, стоящих перед кластером, является освоение производства среднемагистрального самолета МС–21. Помимо авиационного направления, реализуется инвестиционная программа ОАО «Восточно-ибирский завод тяжелого машиностроения» – одного из ведущих в стране производителей оборудования для горнодобывающей промышленности. Возможно рассмотрение вопроса о включении в кластер предприятий, для которых машиностроение является дополнительным видом деятельности (например, структурные подразделения ВСЖД – филиал ОАО «РЖД», Иркутское представительство АО «ВРК – 1», филиал «Восточно-Сибирский» и т.д.). Также в рамках формирования кластера для реализации совместных проектов в качестве участников

кластера могут быть привлечены организации Иркутской области, имеющие перспективные инвестиционные проекты к реализации на территории Иркутской области, связанные с машиностроительным производством, но в настоящее время не осуществляющие производственной деятельности (например, ОАО «Могилевлифтмаш»). В настоящее время основные предприятия машиностроительного кластера сосредоточены в городе Иркутске.

Самым многочисленным по составу участников являются фармацевтический кластер, представленный 128 организациями – производителями фармацевтических субстанций и готовых лекарственных препаратов; предприятиями малого и среднего бизнеса; научно-исследовательскими и образовательными учреждениями высшего образования. Основные площадки кластера для размещения фармацевтических производств сосредоточены в городах Иркутск, Ангарск, Усолье-Сибирское, Братск, Байкальск и представлены компаниями ООО «БратскХимСинтез», ГК «Фармасинтез» и др.

В настоящее время стратегическим направлением развития является работа по расширению нефтегазохимического кластера (29 организаций).

22 декабря 2016 года подписано соглашение о создании агропромышленного кластера. На первоначальном этапе объединяющим кластерным проектом определено создание регионального оптово – распределительного центра. В настоящий момент в состав участников входят 29 предприятий и организаций.

Кроме этого в регионе действуют 2 новых кластера: туристско-рекреационный кластер (25 предприятий – участников) и кластер строительных материалов и технологий (11 предприятий – участников).

В **агропромышленном комплексе** планируется модернизация и расширение ряда предприятий пищевой промышленности в Иркутске. Развитие агротехнопарков предусматривается в Байкальске (на базе индустриального парка «Байкальский»), Иркутске. Создание крупных сельскохозяйственных производств запланировано в Иркутском, Усольском, Тайшетском районах, Усть-Ордынском Бурятском округе.

Важнейшим условием успешной реализации инвестиционных проектов в различных отраслях промышленности является их **энергетическое обеспечение**. В инвестиционной стратегии Иркутской области до 2025 года отмечается высокая энергоемкость заявленных инвестиционных проектов, что уже в среднесрочной перспективе может привести к дефициту мощности в Иркутской энергосистеме. Для покрытия возможных дефицитов к 2025 году необходимо увеличение установленной мощности электростанций на 14 – 17 %, строительство линий электропередач к производственным и инфраструктурным объектам, реализация мероприятий по повышению энергетической эффективности. Помимо мероприятий, указанных в схеме территориального планирования Российской Федерации в области энергетики, в региональной инвестиционной стратегии упомянуты следующие задачи:

– Усиление энергоснабжения Иркутско-Черемховского и Саянского энергоузлов в связи с созданием новых и расширением существующих энергоемких предприятий;

– Повышение пропускной способности линии Усть-Илимская ГЭС – Коршуниха – Усть-Кут с увеличением трансформаторной мощности головных источников;

– Усиление кольцевой сети 110 кВ Иркутск – Усть-Орда и ТЭЦ-10 – Урик – Усть-Орда и далее Баяндай – Качуг – Жигалово – Новая Уда – Оса – Черемхово с переводом на напряжение 220 кВ в целях снижения потерь на сетях и обеспечения подключения новых потребителей, прежде всего, газодобывающих объектов на базе Ковыктинского и ряда других месторождений;

– Строительство ЛЭП напряжением 110 кВ от ПС 220 кВ Тулун для обеспечения освоения Зашихинского редкоземельного месторождения.

Указанные мероприятия учитываются в схеме электроснабжения Иркутской области и инвестиционной программе ОАО «Иркутская электросетевая компания».

В Стратегии социально-экономического развития Дальнего Востока и Байкальского региона на период до 2025 года (утв. распоряжением Правительства Российской Федерации от 05.07.2010 № 1120-р) на территории Иркутской области выделяются две крупные зоны

опережающего развития региона: Братско – Усть-Илимской зона и зона Ленско – Ангарского Прибайкалья. В Инвестиционной стратегии Иркутской области (от 28.08.2014 № 701-рп) определены 4 «точки роста» Иркутской области: Саяно-Иркутский район, Тулуно-Тайшетский район, Усть-Кутско – Ленский район, Усть-Илимско – Катангский район.

Анализ предложений, содержащихся в утвержденной схеме территориального планирования Иркутской области

Основные направления развития промышленного комплекса Иркутской области, зафиксированные в федеральных и региональных документах перспективного планирования, в целом не противоречат предложениям ранее утвержденной схемы территориального планирования, как по идеологии пространственного развития, так и по номенклатуре инвестиционных проектов.

Сохраняют актуальность и могут быть рассмотрены в новой редакции схемы территориального планирования Иркутской области следующие долгосрочные инициативы по развитию промышленных производств, не нашедшие отражения в более поздних региональных документах перспективного планирования:

- Строительство установки по производству катализаторов риформинга и изомеризации (проект «Платина»);
- Модернизация нефтехимического производства;
- Создание производства гидроксида лития;
- Реконструкция производства аммиачной селитры;
- Строительство битумного терминала;
- Инвестиционная программа развития производственно – технической базы;
- Создание металлургического завода по производству мелкосортного проката из вторичных черных металлов;
- Создание комплекса производств глубокой переработки древесины в г. Саянске Иркутской области;
- Создание производства корпусной мебели;
- Строительство горно-металлургического комбината на базе Зашихинского редкометалльного месторождения;
- Строительство Тайшетской Анодной фабрики;
- Строительство Тайшетского алюминиевого завода (первый пусковой комплекс);
- Строительство в Усть-Кутском районе завода полимеров производительностью 650 тыс. т полиэтилена в год;
- Техническое перевооружение производства ферросилиция;
- Модернизация производства БрАЗ;
- Обустройство Ковыктинского газоконденсатного месторождения;
- Разработка участка по добыче каменного угля «Ныгдинская площадь»;
- Разработка участка по добыче каменного угля «Герасимовская площадь»;
- Разработка участка по добыче золота на участке «Зэгэн-Гольское рудное поле»;
- Разработка Дулисьминского нефтегазоконденсатного месторождения;
- Полномасштабная разработка Верхнечонского месторождения;
- Разработка месторождения Сухой Лог.

К основным изменениям, произошедшим с момента разработки предыдущей редакции схемы территориального планирования Иркутской области и существенно влияющим на структуру пространственного развития промышленного комплекса, могут быть отнесены следующие факторы:

- Принятие стратегического решения о реализации экспортного газотранспортного проекта «Сила Сибири», в качестве сырьевой базы которого рассматривается Ковыктинское газоконденсатное месторождение;
- Изменение структуры спроса на продукцию предприятий Иркутской области: значительное ухудшение конъюнктуры на мировых рынках цветных и черных металлов, в результате которого на отдаленную перспективу отодвигается реализация ряда крупных

проектов в области металлургии, в том числе, строительство Тайшетского алюминиевого завода, освоение ряда железорудных месторождений;

– Изменение структуры предложения продукции, выпускаемой предприятиями Иркутской области в контексте реализации крупных инвестиционных проектов по освоению ресурсно-сырьевого потенциала в ряде соседних регионов, в первую очередь, в Красноярском крае, Республике Саха (Якутия), Республике Бурятия.

Завершение реализации ряда крупных инвестиционных проектов. В частности, за последние 3 года были введены в эксплуатацию крупнейшее целлюлозное производство в городе Братске, лесоперерабатывающий комплекс в рабочем поселке Новая Игирма Нижнеилимского района, горно-обогатительный комплекс на базе золоторудного месторождения «Вернинское» в Бодайбинском районе, щебеночный завод в Тайшете, завод по производству теплоизоляции в Черемхово.

Развитие инвестиционного потенциала

В распределении наиболее крупных реализуемых и предполагаемых к реализации инвестиционных проектов на территории Иркутской области лидирует «Добыча полезных ископаемых» – 111,9 млрд руб., второе место по привлечению инвестиций – «Обрабатывающие производства» (73,5 млрд руб.), на третьем месте – «Транспортировка и хранение» (56,3 млрд руб.).

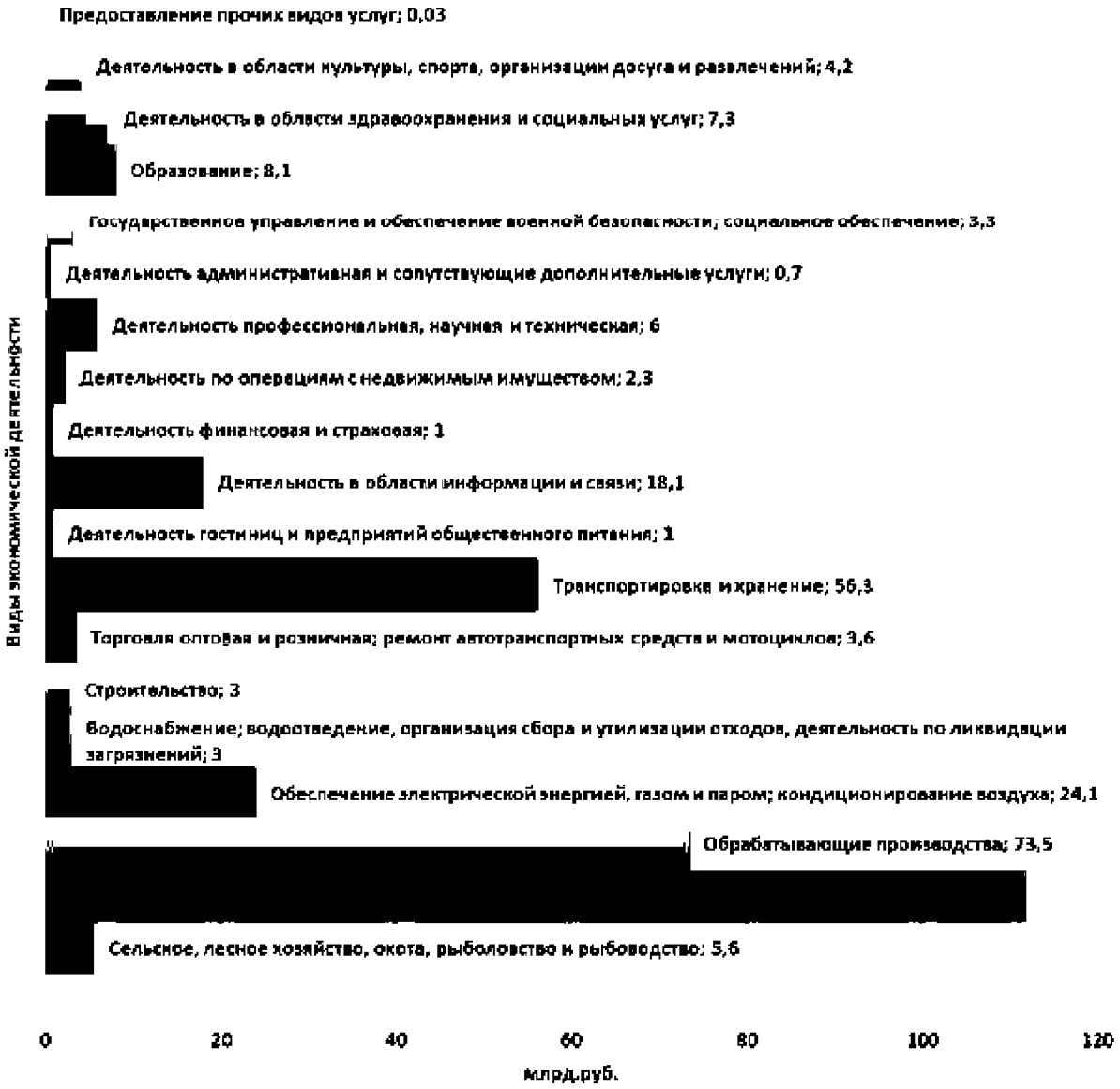

Рисунок 12.1-1. Структура инвестиций в основной капитал по видам экономической деятельности в 2021 г. (млрд руб.)

Схемой территориального планирования Иркутской области запланировано к реализации более 300 инвестиционных проектов, в том числе:

- обрабатывающая промышленность, в том числе: химическая и нефтехимическая промышленность – 18 объектов, топливно-энергетическая – 4 объекта, производство стройматериалов – 16 объектов, деревообрабатывающая промышленность – 27 объектов, производство мебели – 2 объекта, 2 индустриальных парка, фармацевтическая – 3 объекта, пищевая – 6 объектов, металлургическая – 14 объектов, легкая – 1 объект, производство, модернизация и приобретение оборудования – 14 объектов, и др.;
- переработка отходов – 12 объектов;
- строительство – 4 объекта;
- сельское хозяйство – 74 объекта;
- добыча полезных ископаемых – 34 объекта;
- туризм – 25 объектов;
- 6 спортивных объектов;
- 6 объектов энергетики;

- 3 объекта здравоохранения;
- транспортно-логичесикий комплекс – 13 объектов;
- 2 объекта трубопроводного транспорта;
- иные инвест-проекты.

Крупные сырьевые инвестиционные проекты доминируют в экономике Иркутской области, этот фактор увеличивает экономическое благосостояние региона, однако существует ряд рисков, связанных с зависимостью сырьевых проектов от цены на энергоресурсы. Вторым крупным направлением привлечения инвестиций являются проекты естественных монополий: это направление также характеризуются высокими рисками с учетом сокращения государством проектной части бюджетов разных уровней, в том числе проектных программ государственных корпораций. В качестве крупных проектов в сфере обрабатывающих производств, в перечень крупнейших проектов вошла только инвестиционная программа развития авиастроительной компании «Иркут».

В целях развития инфраструктуры для размещения производственных и иных объектов инвесторов на территории региона функционирует индустриальный парк «Ангарский технопарк», созданный на производственной площадке Ангарского электромеханического завода. В технопарке зарегистрировано 50 резидентов, создано около 1500 рабочих мест.

В настоящий момент реализуются проекты индустриальных парков, которые даже при обеспеченности инфраструктурой, испытывают трудности с привлечением резидентов. Большинство из них находится в развитой зоне Иркутской и Ангарской агломерации, а также вблизи Транссибирской железнодорожной магистрали. Необходимо формировать данные проекты с учетом локальных потребностей региона, а также параллельно совершенствовать деятельность по привлечению на территорию региона новых производственных площадок:

– Экономический эффект: Основные инвестиционные потоки формируются в регионе за счет реализации проектов в горнодобывающей промышленности, а также инвестиционных программ компаний с государственным участием. Необходимо увеличивать долю частных инвесторов, которые будут размещать в регионе обрабатывающие производства. В результате реализации подобного приоритета спрос на подготовленные производственные площадки может вырасти. Основные площадки могут быть размещены рядом с БАМом на территории Иркутской агломерации, в зоне ближнего промышленного пояса: Ангарск, Шелехов, а также дальнего промышленного пояса: Усолье-Сибирское, Черемхово, Свирск.

– Социальный эффект: На территории региона находится большое количество городов с моноэкономикой, именно на этих территориях в первоочередном порядке должны создаваться новые рабочие места, в том числе в рамках развития новых производственных площадок. Первоочередные проекты должны появиться в таких городах с моноэкономикой как Байкальск (закрытие ЦБК в 2013 году), Усолье-Сибирское (закрытие химических предприятий). В зоне риска находятся такие города как Саянск (ужесточение конкуренции для местного химического предприятия), Железногорск-Илимский (низкая диверсификация экономики).

Основные направления развития конкурентных преимуществ в постиндустриальном секторе

Согласно Прогнозу долгосрочного социально-экономического развития Российской Федерации на период до 2030 года и Стратегии социально-экономического развития Сибири до 2020 года отмечается высокий инновационный потенциал Иркутска и необходимость его использования в интересах развития реального сектора экономики в целях повышения конкурентоспособности предприятий региона и страны в целом.

Среди основных точек разработки и внедрения инноваций отмечены:

– г. Иркутск (в сфере разработки и внедрения новых технологий в авиастроении, минерально-сырьевом комплексе (в том числе, в нефтегазовом секторе), лесохимии, силовой электроники, нанотехнологий, солнечной энергетики, информационных и телекоммуникационных технологий);

– г. Ангарск (в сфере внедрения новых технологий нефтехимии и газохимии);

– г. Усолье-Сибирское (в сфере внедрения новых технологий в области энергосбережения и солнечной энергетики);

– г. Саянск (в сфере внедрения новых технологий газохимии);

– г. Усть-Кут (в сфере внедрения новых технологий нефтегазодобычи и газохимии);

– г. Тулун (в сфере внедрения новых технологий лесохимии и биотехнологий);

– г. Байкальск (в сфере переработки отходов).

В условиях низкой инновационной активности предприятий региона, необходимо создавать отраслевые центры компетенций для аккумуляции передового опыта, а также отраслевые инжиниринговые центры, которые будут формировать основу для появления новых проектных разработок.

Необходимо развивать инновационный потенциал предприятий, в том числе с целью производства продукции высоких технологических переделов. Это направление может реализовываться в таких отраслях как лесопромышленный комплекс, горнодобывающий комплекс, химическая промышленность. Формирование инновационного потенциала возможно за счет выделения спинофов предприятий с целью разработки отдельных производственных и технологических задач, расширению продуктовой линейки, реализации новых высокотехнологичных проектов. Инновационный потенциал может также формироваться за счет совместных проектов с ведущими вузами региона и страны.

На территории Иркутской области предусмотрена реализация инвестиционных проектов в области развития промышленного комплекса. Крупные предприятия, реализующие инвест – проекты: ООО «Байкальская Энергетическая Компания», АО «Ангарскцемент», ООО «Газпром недра», АО «Саянскхимпласт», ООО «Разрез Черемховуголь», ООО «Рудоремонтный завод», ПАО «РУСАЛ Братск», ООО ГК «Старатель», ООО «Максима», ПАО «Коршуновский ГОК», АО «Группа «Илим», ООО «Русский Уголь Сибири» и др.

Перечень мероприятий по строительству и реконструкции инвестиционных проектов Иркутской области представлен в приложении 3.

Также Схемой предусмотрено размещение инвестиционных проектов регионального значения, которые приведены в главе Положения о территориальном планировании Иркутской области: «Базовые инвестиционные проекты».

12.2. Развитие сельского хозяйства

Основными целями развития агропромышленного комплекса в рамках схемы территориального планирования являются:

- обеспечение продовольственной безопасности Иркутской области;
- модернизация отраслей сельского хозяйства;
- увеличение объема поставляемой сельскохозяйственной продукции на предприятия пищевой промышленности, оптовую и розничную сеть Иркутской области и других субъектов Российской Федерации;
- создание новых рабочих мест на территории Иркутской области.

Административные меры и создание качественно новой инфраструктуры для агропромышленного сектора будут направлены на содействие по созданию кадровых, научных, информационных основ для сельского хозяйства Иркутской области при переходе на инновационный путь развития, а также на совершенствование управления процессом развития сельского хозяйства региона, включающего в себя:

- создание информационного центра конъюнктуры аграрных рынков;
- образование агропарков (как индустриальных, так и инновационных).

Для реализации мероприятий и достижения поставленных целей важно создавать новую инфраструктуру поддержки развития агропромышленного комплекса:

1. Областной информационный центр конъюнктуры аграрных рынков. Основными функциями областного информационного центра будут являться:

- информационно – аналитические исследования аграрных рынков и предоставление информации хозяйствующим субъектам, что поможет определять характер и степень сбалансированности рынка, прежде всего соотношения спроса и предложения;
- организация инновационных процессов и инвестиционных потоков;
- расширение деловых контактов предприятий Иркутской области, в том числе и на международном уровне;
- проведение обучающих семинаров.

2. *Агропарк. Основная цель – это организация площадки для инвестиций в сельское хозяйство, пищевую промышленность и смежные отрасли экономики в Иркутской области.*

В Иркутской области существуют предпосылки для реализации проектов агропарков двух типов – индустриального и инновационного. При этом основные функции агропарков:

- предоставление юридически подготовленной земли для фермеров и некрупных сельхозтоваропроизводителей;
- наличие инфраструктурно подготовленных площадок для производства;
- предоставление налоговых льгот и других финансовых инструментов поддержки;
- формирование коммуникационной площадки для сельхозтоваропроизводителей, переработчиков и других участников рынка;
- предоставление информационного консультирования, в том числе по конъюнктуре аграрных рынков;
- формирование возможностей и преимуществ при внедрении новых технологий и повышении технологичности производств.

3. *Региональный и межмуниципальные центры селекции и разведения скота. Основными функциями центров селекции и разведения скота являются:*

- подготовка программ, рекомендаций по созданию стад мясного скота и по созданию высокопродуктивных стад молочного скота;
- составление планов племенной работы с мясным и молочным скотом, в т.ч. импортной селекции;
- проведение иммуногенетических экспертиз, тестирование скота на наличие генетических аномалий;
- экспертиза и регистрация племенного мясного и молочного скота, завозимого по импорту;
- проведение семинаров по актуальным проблемам ведения мясного скотоводства, нормам и правилам ведения племенной деятельности и проведение семинаров по проблеме селекции молочного скота, нормам и правилам ведения племенной деятельности, завоза импортного скота.

4. *Центр административной поддержки для крестьянских (фермерских) хозяйств.*

Основные функции центра административной поддержки для крестьянских (фермерских) хозяйств: консультации и помощь в начале (открытии) собственного дела, помощь в подготовке документов (прав на землю, инженерно – изыскательские работы, проектная и сметная документация, создание бизнес – планов). При работе с крестьянско-фермерскими хозяйствами необходимо:

- обеспечить необходимые условия для создания, расширения и модернизации производственной базы фермерских хозяйств;
- сформировать возможности для создания дополнительных мер государственной поддержки начинающих фермеров;
- обеспечить доступность финансовых ресурсов для начинающих фермерских хозяйств;
- обеспечить возможности создания крестьянских (фермерских) хозяйств из личных подсобных.

5. Межмуниципальный центр по развитию агротуризма и его филиалы в муниципальных образованиях.

Подобный центр может быть расположен в районах с наибольшей концентрацией сельскохозяйственных угодий, то есть в южной части Иркутской области. Межмуниципальный центр должен быть примерно в равной степени удален от потенциальных объектов туризма (в данном случае сельских поселений). Наиболее подходящим является город, так как он обладает необходимой инфраструктурой для развития и продвижения товаров и услуг. Межмуниципальный центр по развитию агротуризма может быть расположен в таких городах, как: Иркутск, Улан-Удэ, Ангарск, Байкальск. Основными функциями межмуниципального центра по развитию агротуризма будут:

- формирование реестра субъектов агротуризма, в том числе их категоризация, стандартизация и другие функции, обеспечивающие стабильное качество услуг в секторе;
- рекламно-информационное обеспечение, в том числе создание системы централизованного бронирования.

6. Центр технического обеспечения. Основными функциями центра технического обеспечения будут:

- оказание помощи в содержании и ремонте имеющегося машинно – тракторного парка, в том числе организация проведения диагностики, технического обслуживания и ремонта техники, включая использование стационарных и передвижных средств технического сервиса;
- разработка механизма и порядка льготного кредитования выполнения капитальных ремонтов сельскохозяйственной техники, и их применение на практике;
- предоставление возможностей для льготного лизинга сельскохозяйственной техники на территории районов Иркутской области.

7. Логистический (распределительный) центр для крестьянских (фермерских) хозяйств в мясомолочном секторе.

Данный центр позволит осуществлять на своей площадке не только организованные отправки продукции потребителям, но и хранение на своих мощностях, что существенно улучшит условия ведения бизнеса для фермеров и мелкотоварных хозяйств, а также послужит развитию кооперационных связей между ними. Основные функции:

- хранение запасов и поставка их потребителям;
- переупаковка (в том числе разбиение крупных типов упаковок на более мелкие), фасовка, а также стикерование (в том числе штрихкодирование).

На территории Иркутской области предусмотрена реализация инвестиционных проектов в области развития сельского хозяйства. Крупные сельскохозяйственные предприятия, реализующие инвест-проекты: АО «Ангарская птицефабрика», ООО «Саянский бройлер», СПССК «Рыбзавод», ООО «Забайкальский Агрохолдинг», СПК «Окинский», ООО «Иркутский масложиркомбинат», ООО «Молочная река», ООО «Байкал–Биотех», ООО «Сибагро», ПАО «Куйтунская Нива», СХАО «Белореченское» и др.

Перечень мероприятий по строительству и реконструкции инвестиционных проектов в сельском хозяйстве Иркутской области представлен в приложении 3.

12.3. Развитие туризма и рекреации

Основной целью развития туризма в Российской Федерации, согласно Стратегии развития туризма в Российской Федерации на период до 2035 года и плану мероприятий по ее реализации, является комплексное развитие внутреннего и въездного туризма в Российской Федерации за счет создания условий для формирования и продвижения качественного и конкурентоспособного туристского продукта на внутреннем и международном туристских рынках, усиление социальной роли туризма и обеспечение доступности туристских услуг, отдыха и оздоровления для граждан Российской Федерации. В государственной программе Российской Федерации «Развитие туризма» Иркутская область включена в состав туристской макротерритории «Байкал».

Для достижения данной цели предполагается решение следующего комплекса задач:

- создание конкурентоспособного туристского продукта Российской Федерации;
- стимулирование спроса и повышение доступности туристского продукта Российской Федерации на внутреннем и внешнем рынках;
- совершенствование нормативно-правового регулирования в сфере туризма с учетом тенденций развития туристской отрасли;
- совершенствование системы управления туризмом в Российской Федерации, в том числе системы сбора, обработки и анализа статистических данных о развитии туризма.

В Стратегии социально-экономического развития Дальнего Востока и Байкальского региона на период до 2025 года (утв. распоряжением Правительства Российской Федерации от 28.12.2009 № 2094-р) отмечается, что, несмотря на тяжелые на большей части территории Дальнего Востока и Байкальского региона природно-климатические условия, которые характеризуются как весьма суровые и даже экстремальные, территория Дальнего Востока и Байкальского региона отличается богатством природных ресурсов общемирового значения. Однако туристский потенциал Дальнего Востока и Байкальского региона в силу объективных и субъективных причин используется далеко не полностью.

Основными видами специализации туристско-рекреационного комплекса Дальнего Востока и Байкальского региона являются культурно-познавательный, лечебно-оздоровительный, экологический туризм и морская рекреация. В перспективе на этой территории будут развиваться экстремальный, спортивный, приключенческий, экспедиционный, рыболовный и другие виды активного отдыха.

В Иркутской области планируется реализовать инвестиционные проекты по созданию туристско-рекреационных и автотуристских кластеров водного туристского кластера на озере Байкал, автотуристского кластера «Золотые пески».

Запланированный Схемой (утв. Постановлением Правительства Иркутской области «О внесении изменений в Схему территориального планирования Иркутской области» от 06.03.2019 № 203-пп) туристско-рекреационный кластер «Байкальское созвездие» на начало 2022 года реализован.

На территории Иркутской области развитие туристской деятельности регламентируется следующими документами:

- Стратегия социально-экономического развития Дальнего Востока и Байкальского региона на период до 2025 года;
- Стратегия развития туризма в Российской Федерации на период до 2035 года;
- Стратегия развития санаторно-курортного комплекса Российской Федерации;
- Стратегия социально-экономического развития Сибири до 2020 года;
- Стратегия социально-экономического развития Иркутской области на период до 2036 года;
- Инвестиционная стратегия Иркутской области до 2025 года;
- Стратегия развития санаторно-курортного комплекса Иркутской области.

Туристско-рекреационный комплекс Иркутской области рассматривается как территория, благоприятная в отношении развития внутреннего, а также въездного туризма. В соответствии с инвестиционной стратегией развития Иркутской области, основным направлением в формировании туристского кластера на территории региона является создание туристско-рекреационной инфраструктуры на озере Байкал. Успешному развитию туризма способствует выгодное географическое расположение региона, который находится на пересечении транспортных потоков из Европы и стран Азиатско-Тихоокеанского региона, наличие уникальных природно-рекреационных ресурсов, значительный культурно-исторический потенциал, разнообразие этнических культур.

Основой туристско-рекреационного потенциала является озеро Байкал, включенное в список Всемирного природного наследия ЮНЕСКО. Это не только природный феномен и сокровищница материальной и духовной культуры Центральной Азии, но и базовое условие для развития туристско-рекреационной сферы в регионе.

В г. Байкальске Слюдянского района в настоящее время реализуется инвестиционный проект по созданию туристско-рекреационного кластера «Ворота Байкала» (далее – ТРК

«Ворота Байкала»). Проект имеет статус приоритетного инвестиционного проекта Иркутской области и включен в перечень мероприятий Государственной программы Российской Федерации «Экономическое развитие и инновационная экономика». Его реализация запланирована в период с 2019 по 2024 год с объемом финансирования за счет бюджетных средств и внебюджетных источников. Целью проекта ТРК «Ворота Байкала» является развитие современного конкурентоспособного туристско-рекреационного кластера, отвечающего международным стандартам и ориентированного на организованный активный отдых на природе, экологический и водный туризм.

Инвестиционный проект по созданию ТРК «Ворота Байкала» является частью особой экономической зоны туристско-рекреационного типа (далее – ОЭЗ ТРТ) «Ворота Байкала», созданной постановлением Правительства Российской Федерации от 3.02.2007 № 72 «О создании на территории Слюдянского района Иркутской области особой экономической зоны туристско-рекреационного типа». В соответствии с постановлением Правительства Российской Федерации от 29.09.2016 № 980 «Вопросы создания особой экономической зоны туристско-рекреационного типа на территории Иркутской области и Кабардино-Балкарской Республики» скорректированы границы особой экономической зоны туристско-рекреационного типа за счет исключения участка «Большое Голоустное». Приоритетными направлениями развития являются деловой, спортивный, экскурсионный, лечебно-оздоровительный, событийный, водный и круизный туризм.

Постановлением Правительства Российской Федерации 8.09.2010 № 692 «Об особой экономической зоне туристско-рекреационного типа, созданной на территории Иркутской области» предусматривается создание ОЭЗ ТРТ «Ворота Байкала» на территории муниципального образования Слюдянский район (горнолыжный курорт «Гора Соболиная» и местность «Мангутай»). Первый этап проекта реализуется на участке «Гора Соболиная» муниципального образования Слюдянский район. Уже реализованы следующие объекты:

– бар на 50 посадочных мест (2012 г.);
– кафе «Высота 900» на 200 посадочных мест (2013 г.);
– гостиница «Гранд-Байкал» 64 номера (2015 г.);
– веревочный парк развлечений 17,9 тысюквюм (2015 г.);
– кафе-бургерная «Прожарка» (2018 г.).

Байкальская особая экономическая зона является удобной площадкой для создания научно-образовательного центра, направленного на изучение байкальской экологической системы, разработку технологий биологической очистки воды, разработку и испытания технологий эффективного использования газовых гидратов. В рамках ОЭЗ ТРТ планируется создание Международного научно-образовательного центра «Байкал», ориентированного на проведение учеными научных исследований озера Байкал, обучение с использованием озера как образовательного объекта и внедрение инновационных проектов в области экологически ориентированной экономики.

Развитие туризма на озере Байкале невозможно без формирования водного кластера, предполагающего организацию водных туристских маршрутов, создание соответствующей инфраструктуры на оз. Байкал. В целях развития туризма на озере Байкал необходимо строительство причальных сооружений в местах отдыха туристов, в том числе развитие туристической инфраструктуры, а также налаживание связей с южным берегом озера Байкал.

Таким образом, расширение границ существующей ОЭЗ ТРТ, развитие водного транспорта на озере Байкал будут способствовать созданию межрегионального туристического кластера «Байкальское кольцо», объединяющего: Иркутск (аэропорт) р.п. Листвянка – п. Байкал (порт) – Кругобайкальская железная дорога (КБЖД) – Байкальск – Республика Бурятия.

Помимо особой экономической зоны, туристско-рекреационный кластер включает в себя и другие привлекательные для туристов территории - город Иркутск, районы: Иркутский, Слюдянский, Ольхонский.

Основными задачами в сфере туризма на территории Иркутской области являются развитие въездного туризма, совершенствование туристической инфраструктуры,

обеспечение безопасности туристов, повышение конкурентоспособности уже сформированных туристических брендов и создание новых. Перспективным направлением межрегионального сотрудничества и взаимоотношений со странами Северо-восточной Азии являются создание таких совместных туристических проектов, как проект «Великий Чайный путь», образование единого туристского коридора «Байкал – Хубсугул», развитие межрегиональных туристских маршрутов «Восточное кольцо России», «Байкал – Аляска», «Алтай – Байкал», «БАМ. От Байкала до океана», «Золотое кольцо Сибири», «Маршрутами Великой Северной экспедиции», «Сибирский тракт», «Байкало-Ленские столбы», «Ангарский треугольник».

Для реализации вышепредставленных мероприятий важно установить стабильное взаимодействие между группами, заинтересованными в развитии туристско-рекреационного потенциала Иркутской области. К таким группам относятся: органы государственной власти, туристические организации, научные и общественные организации. В программе развития туризма в Иркутской области кластерный подход предложен в качестве основной методики развития туризма на территории Иркутской области.

Туристские кластеры предполагают концентрацию на одной территории ключевых туристических активов и состоят из организаций различных секторов, связанных с обслуживанием туристов: туроператоров, турагентов, гостиниц, организаций сектора общественного питания, производителей сувенирной продукции, транспортных предприятий и т.д.

Туристический поток на Озеро Байкал неуклонно растет, что требует тщательной проработки маршрутов. На рисунке 12.3-1 приведены приоритетные туристические маршруты.

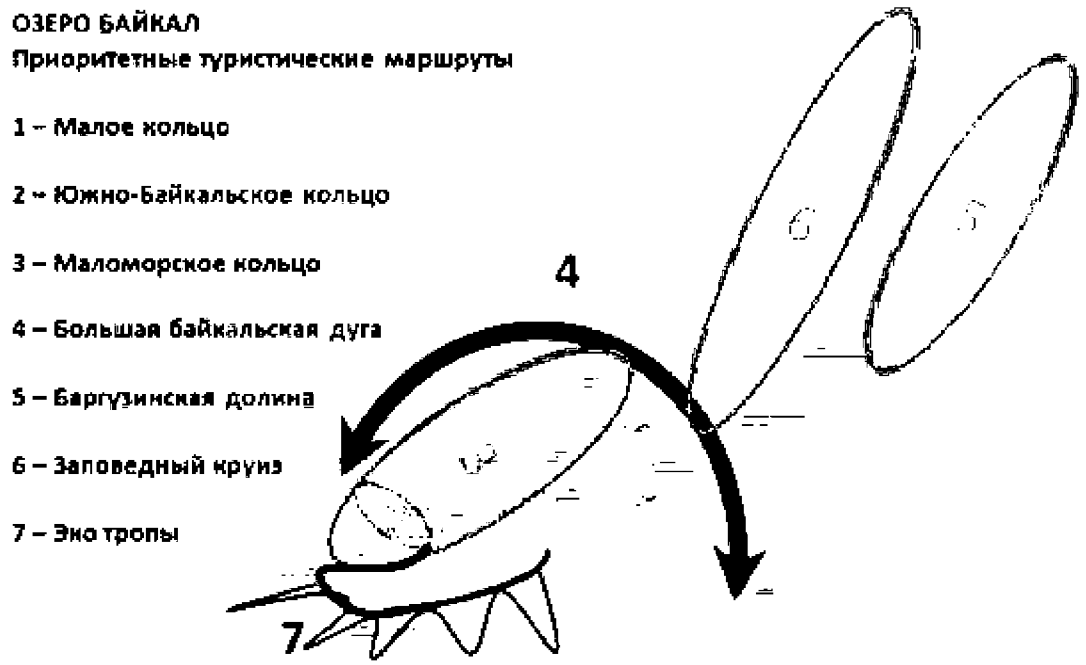

Рисунок 12.3-1. Схема приоритетных туристических маршрутов на 2016 г.

В приложении 1 Стратегии социально-экономического развития Иркутской области на период до 2036 года приведен SWOT-анализ факторов развития Иркутской области, из которого выделяется комплексное исследование внутренней и внешней среды туристической сферы Иркутской области по четырем направлениям.

Сильные стороны:

1. Расположение г. Иркутска на Транссибирской Магистрали, основном транспортном коридоре, по которому иностранные туристы путешествуют по территории Российской Федерации;

2. Сформированы туристская инфраструктура и индустрия гостеприимства, богатейший опыт приема туристов способствует популяризации объектов туристской инфраструктуры;

3. Разнообразие этнических культур (русская, бурятская буддийская и бурятская шаманистская);

4. Наличие горных массивов с территориями, пригодными для строительства горнолыжных курортов, имеющих прямой выход к озеру Байкал;

5. Наличие потенциального внутреннего спроса на культурно-познавательные туристские программы, на природоориентированные виды туризма (рыболовный, охотничий, экологический, сельский), рост патриотических настроений гражданского общества Российской Федерации, в том числе в среде молодежи.

Слабый стороны:

1. Высокая стоимость отечественного турпродукта из-за высоких транспортных тарифов и длительности всей туристской программы, существенно снижающих конкурентоспособность внутреннего и въездного туризма;

2. Высокая сезонная цикличность спроса на большинство туристских программ, большая продолжительность «низкого сезона»;

3. Неоднородное развитие базовой инженерной инфраструктуры в перспективных туристских районах (объекты электроэнергетики, дороги, очистные сооружения, телекоммуникации). Низкие качество и пропускная способность автомобильных дорог, паромного хозяйства и других объектов транспортной инфраструктуры. Дефицит и высокая степень износа транспортных средств, используемых для перевозки туристов (современных туристских автобусов, круизных судов, самолетов и других транспортных средств);

4. Проблема загрязнения окружающей среды (плохое экологическое состояние и засоренность прибрежных зон водоемов и природных территорий в местах активного отдыха, в том числе самодеятельного);

5. Традиционность подходов к формированию туристских программ, низкое разнообразие ассортимента туров по Иркутской области, способных удовлетворить динамичный и взыскательный спрос современного потребителя.

Возможности развития туризма:

1. Значительный туристско-рекреационный потенциал Иркутской области, в том числе на территориях, не прилегающих к озеру Байкал (развитие активного, приключенческого, лечебно-оздоровительного и культурно-исторического туризма);

2. Реализация на территории области крупных экономических проектов (увеличение объемов делового туризма);

3. Привлечение государственных и частных инвестиций в реализацию проектов развития туристской инфраструктуры;

4. Реализация крупных туристских проектов с привлечением финансирования из федерального бюджета (создание ОЭЗ туристско-рекреационного типа «Ворота Байкала», формирование туристско-рекреационного кластера и др.);

5. Вовлечение в туристскую сферу хозяйственных отраслей региона – строительной, транспортной, услуг;

6. Развитие и создание новых трансграничных и межрегиональных турпродуктов и маршрутов, включающих объекты природного, культурно-исторического туризма (Великий Чайный путь, Байкал – Хубсугул, Восточное кольцо, Путь Святителя Иннокентия Вениаминова, Ангарский треугольник, Ленские сплавы, Зимниада, Байкал – Аляска и т.д.).

7. Развитие высокодоходного событийного, конгрессного и исследовательского туризма (проведение образовательных и научно-исследовательских интенсивов, реализация событийного календаря и др.);

8. Создание условий для привлечения фрилансеров со всего мира (цифровых кочевников) и развитие соответствующей инфраструктуры;

9. Использование региональными компаниями передовых технологий мирового уровня для развития туристической инфраструктуры и повышения конкурентоспособности.

Угрозы развития туризма:

1. Действие запрета на ведение хозяйственной деятельности на территориях, расположенных в Центральной экологической зоне Байкальской природной территории, являющихся наиболее привлекательными для развития туризма;

2. Недостаточное количество гостиничных средств размещения туристского класса с современным уровнем комфорта, устаревшая и недостаточно эффективно используемая ресурсная база в сфере санаторно-курортного, оздоровительного и медицинского туризма (пансионаты и санатории);

3. Недостаток высоко квалифицированных кадров в сфере туристского обслуживания;

4. Несогласованность действий частных инвесторов, региональных и муниципальных органов власти, отсутствие готовых инвестиционных проектов;

5. Рост антропогенной нагрузки на рекреационные территории (о. Ольхон, побережье Малого моря, Байкальский тракт, п. Листвянка, Култук и т.д.);

6. Сильная конкуренция в будущем со стороны других природоохранных территорий: в России много мест с красивыми ландшафтами, этническим своеобразием, объектов всемирного наследия ЮНЕСКО, низкая осведомленность россиян о туристских возможностях региона, разрозненность информационных ресурсов в сфере туризма и отсутствие единой системы информационной поддержки внутреннего и въездного туризма.

На основе анализа современных тенденций развития индустрии туризма, существующей ситуации развития туристского потенциала в Иркутской области, программ развития отрасли, а также при учете документов территориального планирования, проектом Схемы территориального планирования выделены следующие функциональные направления развития туризма в Иркутской области (таблица 12.3-1):

Таблица 12.3-1. Функциональные направления развития туризма в Иркутской области

Функциональное направление	**Территории, подходящие для развития данного направления**	**Мероприятия по развитию направления**
Экологический туризм	г. Байкальск, Иркутский район, Ольхонский район, Слюдянский район	Строительство причальных сооружений. Создание туристических маршрутов. Формирование туристско-рекреационных зон с необходимой инфраструктурой
Активный туризм	г. Байкальск, Иркутский район, Слюдянский район	Продвижение существующих горнолыжных курортов. Создание туристской инфраструктуры
Сельский туризм	Ольхонский район, Усть-Ордынский район, Заларинский район	Привлечение инвестиций для формирования полноценных туристических объектов с необходимой инфраструктурой. Модернизация базовой инфраструктуры для обеспечения доступа к сельским объектам из крупных городов региона
Деловой туризм	г. Иркутск	Проведение крупных российских и международных мероприятий формирования бренда Иркутска как делового центра Восточной Сибири

Развитие системы отдыха и оздоровления детей в Иркутской области входит в Государственную программу Иркутской области «Экономическое развитие и инновационная экономика» на 2019 – 2024 годы».

Лечебно-оздоровительный туризм в Иркутской области возможен благодаря наличию природных мест подходящих для санаторно-курортного отдыха. Согласно Стратегии развития санаторно-курортного комплекса Российской Федерации Иркутская область является одним из 11 округов, где есть зоны санитарной охраны лечебных ресурсов, лечебно-оздоровительных местностей и курортов. В Стратегии развития санаторно-курортного комплекса Иркутской

области предусматривается в 2019 – 2024 годах принятие решений об установлении округов санитарной (горно-санитарной) охраны с обязательным внесением необходимых сведений в Единый государственный реестр недвижимости.

Создание Байкальской туристско-рекреационной зоны будет направлено на развитие лечебно-оздоровительного, культурно-познавательного, приключенческого, делового, этнографического, религиозного, экологического и других видов туризма.

На территории Иркутской области предусмотрена реализация инвестиционных проектов в области развития туристского комплекса. Перечень мероприятий по строительству и реконструкции инвестиционных проектов Иркутской области представлен в приложении 3.

Также Схемой предусмотрено размещение инвестпроектов регионального и межмуниципального значения, которые приведены в главе Положения о территориальном планировании Иркутской области: «Базовые инвестиционные проекты».

Создание особо охраняемых территорий рекреационного назначения регионального значения на территории Иркутской области

С целью реализации полномочий региона в части «создания особо охраняемых территорий рекреационного назначения регионального значения» (далее – ООТ) ФГБУН ИГ им. В.Б. Сочавы СО РАН (г. Иркутск) по заданию Правительства Иркутской области была выполнена научно-исследовательская работа (далее – НИР) по теме «Расчет норм рекреационной нагрузки для организованного и неорганизованного отдыха в центральной экологической зоне Байкальской природной территории Иркутской области» (2018 г.).

Материалы НИР уточняют перечень и границы планируемых особо охраняемых территорий рекреационного назначения регионального значения и зон размещения объектов капитального строительства рекреационного назначения в контексте соблюдения требований природоохранного законодательства: в Иркутском, Слюдянском, Усольском, Черемховском, Ольхонском районах (Саяно-Иркутской опорной территории развития); Баяндаевском и Осинском районах (Усть-Ордынской Бурятской опорной территории развития) и обоснование их размещения на территории Иркутской области.

Согласно письму агентства по туризму Иркутской области от 30.03.2022 г. № 02-93-277/22 на территории региона планируется организация особо охраняемых территорий рекреационного назначения регионального значения:

1. Зона «Прибайкалье» (г. Иркутск, Иркутский, Ольхонский, Слюдянский, Шелеховский районы).

Перспективные виды туризма: экологический, активный, сельский, спортивный, деловой, научно-образовательный, событийный, гастрономический, лечебно-оздоровительный туризм.

2. Зона «Братское море и Сибирский тракт» (Боханский, Усольский, Черемховский, Заларинский, Зиминский, Тулунский районы, города Ангарск, Свирск территории вдоль береговой линии Братского водохранилища (Осинский, Нукутский, Братский районы)).

Перспективные виды туризма: сельский и этнотуризм, культурно-познавательный туризм, охота и рыбалка, пляжный и лечебно-оздоровительный туризм.

3. Зона «Культура коренного населения» (Усть-Ордынский Бурятский округ, Нижнеудинский, Качугский, Казачинско-Ленский, Катангский районы).

Перспективные виды туризма: сельский и этнотуризм, охота и рыбалка, событийный туризм.

4. Зона «Территория Байкало-Амурской Магистрали» (Бодайбинский, Жигаловский, Киренский, Мамско-Чуйский, Нижнеилимский, Усть-Илимский, Усть-Кутский районы и г. Усть-Илимск).

Перспективные виды туризма: культурно-познавательный и приключенческий, охота и рыбалка, лечебно-оздоровительный туризм.

Природно-экологическое обоснование развития туристско-рекреационных функций (туристско-рекреационной деятельности) в границах Центральной экологической зоны Байкальской природной территории

В качестве обоснования пространственных перспектив развития туристско-рекреационных функций в границах Байкальской природной территории использованы материалы НИР по теме «Расчет норм рекреационной нагрузки для организованного и неорганизованного отдыха в центральной экологической зоне Байкальской природной территории Иркутской области» (ФГБУН ИГ им. В.Б. Сочавы СО РАН, Иркутск, 2018).

Материалы НИР уточняют перечень и границы планируемых особо охраняемых территорий рекреационного назначения регионального значения и зон размещения объектов капитального строительства рекреационного назначения в контексте соблюдения требований природоохранного законодательства.

Состав и границы перспективных для рекреационного освоения участков определены на основе проведенных ландшафтно – экологических изысканий (ландшафтное, ландшафтно – гидрологическое картографирование с оценкой рекреационного потенциала территорий) и научно обоснованных рекомендаций по организации туристско-рекреационной деятельности.

В части учета специфических байкальских гидрометеорологических факторов (холодная для купания вода, шторма, сильные ветры, резкая короткопериодная изменчивость температурно-ветрового режима в прибрежной полосе), понижающих рекреационный конкурентный потенциал региона, рекомендуется повышение уровня планируемого туристского сервиса (бассейны, всепогодные круизные суда и пр.), применение адаптационных инженерных решений, развитие различных видов экологического туризма, не предполагающего плотной застройки побережья.

Развитая в регионе сеть особо охраняемых природных территорий (далее – ООПТ) различного ранга и назначения (Байкало-Ленский заповедник, Прибайкальский национальный парк, Кочергатский государственный заказник, многочисленные памятники природы, истории и культуры) образуют обширную базу для развития познавательно-экскурсионного туризма, выступая не только как важнейший организационный ресурс, но и в качестве полноценных субъектов туристской деятельности (в первую очередь – национальный парк), формирующей свой спектр туристских услуг, а также специфическую инфраструктуру экологического туризма.

Выполненная по методологии ландшафтного планирования оценка чувствительности компонентов экосистем, их значимости, способности к самоочищению и восстановлению позволила рассчитать покомпонентную и интегральную устойчивость экосистем региона к планируемому рекреационному воздействию.

Развитие системы территорий рекреационного назначения предусмотрено на основе интегральной дифференциации риска подверженности центральной экологической зоны Байкальской природной территории (далее – ЦЭЗ БПТ) природным и техногенным опасностям (с учетом балльной оценки десяти видов природных и техногенных рисков).

Проведенный анализ хозяйственной деятельности населения в ЦЭЗ БПТ не только подтвердил наличие экологических препятствий для развития многих отраслей экономики, но и обосновал возможность безопасного сочетания некоторых видов природопользования (лесное, охотничье, рыбное хозяйство) с природоохранной и рекреационной деятельностью. Также внимание уделено сельскому хозяйству, имеющему ресурсный потенциал для обеспечения рекреантов местными продуктами питания и развития сельского туризма.

На основании проведенной оценки социальных нагрузок проведена типизация рекреационных территорий по соотношению числа местного населения и посетителей, предложены специфические подходы к регулированию туристских потоков, включая развитие рассчитанной на них социальной инфраструктуры в целях недопущения роста социальной напряженности.

Рассчитанные удельные показатели плотности туристской застройки и потоков организованных и неорганизованных отдыхающих в границах водоохранной зоны озера Байкал (500 метров) выявили значительные различия, связанные не только с природными

особенностями, но и с протяженностью береговой линии озера Байкал и наличием пригодных для рекреации участков побережья. В результате определены рекреационные нагрузки (в чел./га) в прибрежной зоне ЦЭЗ БПТ, которые в большинстве своем превышают нормативные, установленные для БПТ Приказом Министерства природных ресурсов и экологии Российской Федерации от 05.03.2010 № 63 «Об утверждении нормативов предельно допустимых воздействий на уникальную экологическую систему озера Байкал и перечня вредных веществ, в том числе веществ, относящихся к категориям особо опасных, высокоопасных, опасных и умеренно опасных для уникальной экологической системы озера Байкал».

В аспекте механических нагрузок на ландшафты наибольшую экологическую опасность представляет неконтролируемое использование частного автотранспорта, связанное с нарушением как правил дорожного движения, так и запретов на передвижение в водоохранных зонах, прибрежных защитных полосах и в самой Центральной экологической зоне озера Байкал.

Выявленные по результатам полевых работ многочисленные признаки рекреационной дигрессии естественных экосистем по критериям состояния почвенно-растительного покрова (вплоть до высших – IV и V стадий – на Маломорском побережье и острове Ольхон в местах самодеятельного палаточного отдыха) формируются в короткий летний период, однако в последующие периоды года почвенно-растительный покров, как правило, восстановиться не успевает.

Необходимое снижение антропогенных нагрузок на естественные экосистемы до уровня утвержденных нормативов предельно допустимых воздействий на уникальную экосистему озера Байкал может быть достигнуто путем поэтапного перевода нерегулируемых рекреационных нагрузок в регулируемые, в том числе ориентацией на увеличение организованного потока отдыхающих и сокращение неорганизованного, для чего требуется существенная модернизация сервиса и управления в туристской сфере.

Для этого предлагается комплекс мероприятий регулирующего и инженерного характера, к первоочередным из которых относится применение передовых технологий сбора и утилизации жидких и твердых отходов в местах постоянного и временного размещения отдыхающих, а также с круизных судов.

Предложенные меры будут малоэффективны без поднятия общего уровня всех видов инфраструктуры, как обеспечивающей: транспортной, коммунальной, энергетической, социальной, так и специальной – туристского сервиса.

Разработанное в НИР туристско-рекреационное зонирование (включающее правовое зонирование) предлагает алгоритм туристско-рекреационной дифференциации территории, включающий 5 этапов. Зонирование учитывает типизацию территорий по целям развития приоритетных видов туристской деятельности: сохранение, улучшение, развитие, а также режимы рекреационного использования территорий. В итоге в границах ЦЭЗ БПТ выделено 11 туристско-рекреационных зон с установленными в их составе границами особо охраняемых территорий рекреационного назначения.

Создание каждой в отдельности туристско-рекреационной зоны требует их подготовки к туристско-рекреационному освоению: проведение в их границах работ по планировке территории (подготовка проектов планировки и межевания); осуществление процедуры перевода отдельных земельных участков из одной категории в другую; обоснование целей развития территорий с конкретизацией мероприятий внутри зон с учетом современного состояния природных экосистем, что позволяет перейти к регламентации туристско-рекреационной деятельности с целью совмещения основных функций территории Байкальского побережья – природоохранной, рекреационной и социального развития.

Отдельно изложены рекомендации по ведению комплексного мониторинга: экологического, инженерного, экономического, социального.

По итогам НИР разработаны Правила организации туризма и отдыха в центральной экологической зоне Байкальской природной территории в Иркутской области, утвержденные постановлением Правительства Иркутской области от 19.09.2019 № 777-пп (ред. от 14.03.2022, с изм. и доп., вступившими в силу с 01.07.2022).

Территориальные аспекты развития туризма и отдыха в Центральной экологической зоне Байкальской природной территории отражены в составе материалов Схемы территориального планирования Иркутской области как планировочные меры по размещению рекреационных функций в виде планируемых особо охраняемых территорий рекреационного назначения регионального значения.Размещение участков учтено в масштабе СТП с учетом вышеизложенных обоснований и требует последующей проработки в документах территориального планирования на уровне СТП муниципальных районов, генеральных планов населенных пунктов, городских округов и сельских поселений.

Схемой территориального планирования Иркутской области запланировано к размещению 3 особо охраняемых природных территорий на Саяно-Иркутской опорной территории развития. Перечень таких территорий приведен в главе Положения о территориальном планировании: «Создание особо охраняемых территорий рекреационного назначения регионального значения».

13. Обоснование территориально-пространственного развития Иркутской области

13.1. Экономическое и экологическое обоснование территориально-пространственного развития Иркутской области

В данном разделе используются материалы Проекта Стратегии социально-экономического развития Иркутской области на период до 2036 года.

В настоящее время пространственное развитие Иркутской области основывается на сформированных крупных индустриальных территориально-производственных центрах, в которых проживает более 60 % населения области, на их долю приходится более 85 % добавленной стоимости, произведенной в регионе, около 60 % инвестиций.

Эти территории формируют пространственный каркас, на который опирается социально-экономическое развитие региона. В дальнейшем на их базе получат развитие высокопроизводительные производства, ориентированные на углубление степени переработки сырья и внедрение новых технологий. Развитие этих центров будет являться локомотивом экономики Иркутской области. Их будущая специализация – это машиностроение, химическое производство, деревообработка, нефтегазохимия, газопереработка и газохимия, фармацевтика, металлургия, стройиндустрия, добыча и обогащение угля и др. Основной принцип развития данных отраслей – это использование кластерного подхода, развитие межотраслевой кооперации и выстраивание новых эффективных производственных цепочек.

Благодаря наличию оз. Байкал, богатому рекреационному потенциалу Иркутский, Слюдянский и Ольхонский районы станут центрами туризма, дополнительное развитие туризм получит в прибрежных территориях Иркутского и Братского водохранилищ, а также в Тофаларии, Казачинско-Ленском, Качугском и других районах.

Вместе с тем, получат развитие новые территориально-производственные комплексы, которые будут формироваться на базе промышленного потенциала муниципальных образований Иркутской области, освоения природных ресурсов и планируемых к реализации приоритетных инвестиционных проектов.

13.1.1. Опорные территории развития

Для повышения эффективности реализуемых проектов и создаваемых новых производств на еще недостаточно освоенных территориях в соответствии с проектом Стратегии социально-экономического развития Иркутской области выделены **опорные территории развития** (далее – ОТР), для которых в едином комплексе будет строиться необходимая инфраструктура:

1) Саяно – Иркутская ОТР (южная часть области);
2) Усть-Ордынская Бурятская ОТР (южная часть области);
3) Тайшето-Тулунская ОТР (западная часть области);
4) Усть-Кутско – Ленская ОТР (северо-восточная часть области);
5) Усть-Илимско – Катангская ОТР (север Иркутской области);

6) Братская ОТР (север Иркутской области);
7) Бодайбинская ОТР (северо-восточная часть региона).

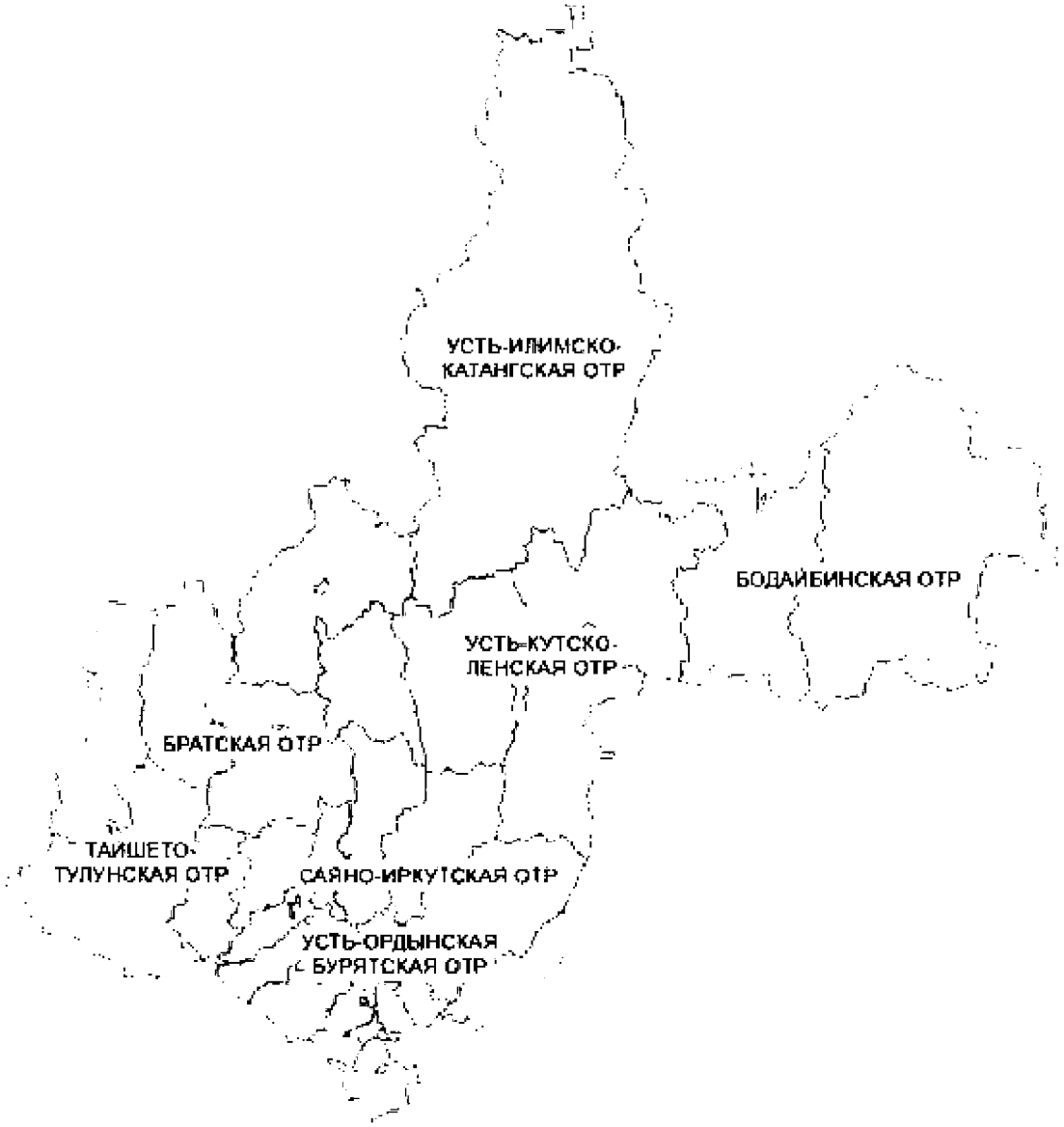

Рисунок 13.1.1-1. Схема размещения опорных территорий развития Иркутской области

Саяно-Иркутская ОТР

Саяно-Иркутская ОТР (южная часть области: г. Иркутск, Ангарский городской округ, г. Свирск, г. Зима, моногорода: Саянск, Усолье-Сибирское, Черемхово, Шелехов, районы: Балаганский, Заларинский, Зиминский, Жигаловский, Иркутский, Качугский, Куйтунский, Ольхонский, Слюдянский, Усть-Удинский, Усольский, Черемховский, Шелеховский).

Будущая основная специализации территории – производство высокотехнологичной продукции (авиастроение), газопереработка и газохимия, фармацевтика, металлургия, машиностроение, химическое производство, производство стройматериалов, добыча и обогащение угля (в том числе за счет освоения Ныгдинского и Вознесенского угольных месторождений), добыча солевых рассолов, агропромышленный комплекс, туризм, санаторно-курортный комплекс.

Основным условием опережающего развития этой территории станет освоение Ковыктинского, Ангаро-Ленского, Левобережного, Заславского, Чиканского, Атовского газоконденсатных месторождений и строительство газопровода до городов Саянск, Ангарск и Иркутск, предусмотренного распоряжением Правительства Российской Федерации от 31.08.2015 № 1686 – р «О мерах государственной поддержки строительства объектов

газотранспортной инфраструктуры для поставок газа по «восточному» маршруту». На базе данных месторождений и развития трубопроводной инфраструктуры предполагается создание центра газопереработки и газохимии в г. Саянске.

Важная роль в развитии территории отводится г. Иркутску, как основному месту локализации высокотехнологичных производств, научно-исследовательских работ и опытно-конструкторских разработок, базовому туристическому центру, являющемуся «воротами» для туристов, а также как ядру формирования Иркутской агломерации, деловых коммуникаций.

Иркутск – это крупный промышленный, культурный, научно – образовательный центр не только Иркутской области, но и Восточной Сибири, обладающий значительным потенциалом по многим направлениям.

В Стратегии пространственного развития Российской Федерации на период до 2025 года (утв. распоряжением Правительства Российской Федерации от 13.02.2019 № 207-р) Иркутск определен как перспективный центр экономического роста, в котором сложились условия для формирования научно – образовательного центра мирового уровня.

Ведущими направлениями промышленности являются пищевое (выпуск молочной и масложировой продукции, минеральной воды и напитков, хлебобулочных изделий и пр.) и фармацевтическое производство (лекарственные противотуберкулезные, антиретровирусные препараты, антибиотики, инфузорные растворы), машиностроение (производство летательных аппаратов как военного, так и гражданского назначения, машин общего назначения, гидравлических и пневматических силовых установок, двигателей и пр.).

Реализация инвестиционных проектов крупных предприятий определяет структуру экономики на долгосрочную перспективу: промышленность г. Иркутска сохранит преимущество по развитию стратегических направлений обрабатывающих производств с углублением специализации, обеспечивая ориентир на импортозамещение и продовольственную безопасность. Наличие здесь крупного транспортного узла определяет также транспортно-логистическую специализацию территории, имеются планы по развитию аэропортового комплекса, строительству обходов города.

Особое внимание будет уделено развитию инновационных кластеров, созданию соответствующей инфраструктуры, в том числе детских технопарков «Кванториум», научно – образовательный центр (НОЦ), формированию современной информационной инфраструктуры, промышленного интернета и другим направлениям в этих сферах.

Основу промышленного профиля Ангарского городского округа составляют предприятия по нефтепереработке и нефтехимии, строительству и производству строительных материалов, транспорту, производству и распределению электроэнергии, газа и воды, атомной промышленности, производству пищевых продуктов. Также имеется потенциал к развитию сельского хозяйства, созданию новых производств, улучшению социально-экономической и экологической ситуации за счет планируемого строительства Китойского водозабора, магистрального газопровода, реализации проекта по ликвидации жилищного фонда (335 серия), имеющего значительный физический и сейсмический износ, укреплению правого берега р. Китой и др.

Отраслями экономической специализации Шелеховского района являются металлургическое и химическое производство, добыча полезных ископаемых, производство строительных материалов, туризм, сбор и переработка дикоросов. Развитию территории будет способствовать планируемое вхождение в федеральный проект «Чистый воздух», строительство и модернизация инженерной инфраструктуры, строительство объездной дороги населенных пунктов Чистые ключи и Моты на участке федеральной трассы Р-258 «Байкал».

На базе предприятий гг. Иркутска, Ангарска, Шелехова и Усолье-Сибирского ведется работа по дальнейшему развитию фармацевтического и машиностроительного кластеров. Этому будет способствовать реализация инвестиционных проектов по серийному производству гражданских самолетов МС–21, развитию ядерного, неядерного производства на промышленной площадке АО «АЭХК», инвестиционной программы и модернизации производства АО «АНХК», расширению производственных мощностей АО «Фармасинтез», деревообрабатывающих, химических, машиностроительных и металлургических

производств, пищевых продуктов, современных дорожных материалов и «дорожной химии», стройматериалов.

В моногородах Усолье-Сибирское, Саянск, Черемхово функционируют территории опережающего социально-экономического развития, задачей которых является обеспечение достижения стабильного социально-экономического развития муниципальных образований путем привлечения инвестиций и создания новых рабочих мест.

Основу экономики моногорода Усолье-Сибирское составляют предприятия химической, фармацевтической, пищевой, металлургической, деревоперерабатывающей и мебельной промышленности, по производству оборудования, санаторно-курортного комплекса. В целях улучшения экологической ситуации и создания условий для размещения новых производств в рамках федерального проекта «Чистая страна» национального проекта «Экология» будут реализованы мероприятия по демеркуризации цеха ртутного электролиза и рекультивации земельного участка промплощадки ООО «Усольехимпром», а также продолжится строительство участка федеральной трассы Р-255 «Сибирь» в обход г. Усолье-Сибирское и п. Тельма.

Основу промышленного профиля моногорода Саянск составляют предприятия по производству химических веществ и химических продуктов, прочей неметаллической минеральной продукции, резиновых и пластмассовых изделий, по деревообработке, агропромышленного комплекса.

Перспективными специализациями для развития на территории моногорода Черемхово являются машиностроение, стройиндустрия, производство мебели, готовых металлических изделий и пищевых продуктов.

Дальнейшее формирование благоприятных условий для ведения предпринимательской деятельности в моногородах Саянск и Черемхово планируется за счет функционирования в них территорий опережающего социально-экономического развития.

На территории г. Зимы планируется расширение сферы деятельности субъектов малого и среднего предпринимательства и ассортимента производимой ими продукции, позиционирование территории как туристического центра по Московскому тракту. В г. Свирске планируется развитие производственных сфер: электрооборудование – производство аккумуляторов, производство готовых металлических изделий (САРМ и БАРМ), производство пищевой продукции, металлургическое производство, лесопромышленный комплекс, в том числе производство по переработке отходов лесопиления.

В связи с наличием в рамках Саяно-Иркутской ОТР прибайкальских территорий, включающих в себя Иркутский, Слюдянский и Ольхонский районы, а также части территорий, входящих в Центральную экологическую зону ЦЭЗ БПТ, в структуре Саяно-Иркутской ОТР выделяется Иркутско – Прибайкальская территория.

На территории Слюдянского района создана и функционирует особая экономическая зона туристско-рекреационного типа «Ворота Байкала». Запуск большинства частных проектов возможен после утилизации отходов на промплощадке ОАО «Байкальский целлюлозно-бумажный комбинат» (далее – БЦБК) и проведения подготовки территории. Реализация проекта по рекультивации и трансформации территории промплощадки БЦБК позволят использовать этот земельный ресурс максимально эффективно, как с точки зрения экономического развития, так и с точки зрения экологической ответственности.

В целях сохранения уникальной экосистемы озера Байкал, создания возможностей и условий для экономического развития территорий с учетом минимизации негативного воздействия на окружающую среду в рамках федерального проекта «Сохранение озера Байкал» планируется выполнение комплекса мероприятий, направленных на изменение правового регулирования деятельности на Байкальской природной территории, реализацию региональных проектов развития 5-ти территорий с привлечением механизмов государственной поддержки (р.п. Листвянка и п. Байкал (порт) (Иркутский, Слюдянский районы), п. Большое Голоустное Иркутского района, г. Байкальск Слюдянского района, г. Слюдянка и р.п. Култук Слюдянского района, о. Ольхон, побережье Малого моря и Тажеранские степи на территории Ольхонского района), создание на базе Слюдянского района

модельной территории по формированию «Зеленой экономики», установление границ населенных пунктов и перевод земель лесного фонда в земли иных категорий, и др.

На территории Жигаловского района будет реализован масштабный инвестиционный проект по освоению Ковыктинского газоконденсатного месторождения. Для его успешной реализации к 2024 году планируется осуществление мероприятий по реконструкции или строительству социальных и инфраструктурных объектов на территории Жигаловского района, в том числе строительство школы, детского сада, многопрофильного техникума, физкультурно-оздоровительного комплекса, многофункционального культурного центра, больницы, жилья для работников бюджетной сферы, мостового перехода через р. Лена, автомобильных дорог, полигона твердых коммунальных отходов (далее – ТКО), канализационно-очистных сооружений и теплоисточника. Также на территории Жигаловского района будет развиваться деревообработка, сельское хозяйство, стройиндустрия.

На территории Усть-Удинского района будут развиваться добыча газового конденсата, производство кирпича, фибролитовых блоков, деревообработка и сельское хозяйство, рыбоводство, переработка дикоросов.

Также внимание будет уделяться поддержке коренных малочисленных народов (эвенков), включая сохранение и защиту их исконной среды обитания и традиционного образа жизни, соблюдению правого режима ведения хозяйственной деятельности на территории традиционного природопользования коренных малочисленных народов регионального значения, расположенной в Качугском районе.

В результате формирования ОТР ожидается создание около 10,2 тыс. новых рабочих мест.

Усть-Ордынская Бурятская ОТР

Усть-Ордынская Бурятская ОТР (южная часть области: Аларский, Баяндаевский, Боханский, Нукутский, Осинский, Эхирит-Булагатский районы).

Усть-Ордынский Бурятский округ является административно-территориальной единицей с особым статусом, созданной в соответствии с Федеральным конституционным законом от 30.12.2006 № 6 – ФКЗ «Об образовании в составе Российской Федерации нового субъекта Российской Федерации в результате объединения Иркутской области и Усть-Ордынского Бурятского автономного округа».

Округ – это один из главных сельскохозяйственных районов Прибайкалья: природно-лиматические условия для развития сельского хозяйства на данной территории являются более благоприятными, чем в целом по области. Немаловажное значение для экономики округа имеют запасы минерально – сырьевых ресурсов и древесины.

Учитывая имеющийся потенциал, Усть-Ордынский Бурятский округ будет специализироваться на выпуске продукции агропромышленного и деревообрабатывающего комплексов, угольных месторождений, месторождений строительных материалов, гипса и других минерально-сырьевых ресурсов.

Также планируется развитие туристско-рекреационного потенциала территории, лечебно-оздоровительного, этнического и других видов туризма, придорожного сервиса, в том числе для обслуживания туристов, направляющихся в маломорскую зону Байкала, национальной культуры и спорта. Наиболее привлекательными с точки зрения развития туриндустрии округа являются Осинский район благодаря наличию привлекательных ландшафтов вблизи Братского водохранилища, а также Эхирит-Булагатский и Баяндаевский районы, через которые проходит автодорога, ведущая в Ольхонский район.

Имеющаяся транспортная сеть (Транссибирская железнодорожная магистраль и Московский тракт, связь с областным центром автомобильными дорогами с асфальтированным покрытием) позволит округу развивать торговые отношения с областью и другими регионами России.

Развитию этой территории будут способствовать создание дорожной, инженерной, туристической и социальной инфраструктуры, формирование условий для закрепления и привлечения трудовых ресурсов.

В результате формирования ОТР ожидается создание около 1,1 тыс. новых рабочих мест.

Тайшето-Тулунская ОТР

Тайшето-Тулунская ОТР (западная часть региона: моногород Тулун, Тайшетский, Нижнеудинский, Тулунский районы).

Будущая основная специализация территории – добыча и обогащение руд редких металлов, создание анодных и алюминиевых производств, лесопереработка, сельхозпроизводство, развитие транспорта, энергетической инфраструктуры, туризм.

Основным условием формирования данной территории является освоение Зашихинского редкометалльного месторождения и Ийско – Тагульской площади, природно-ресурсного потенциала Тофаларии (в том числе месторождения рудного золота «Гурбей»), строительство Тайшетской анодной фабрики, алюминиевого завода, развитие сопутствующих производств субъектов малого и среднего предпринимательства, организация лесопромышленного производства с глубокой степенью переработки леса, создание агропромышленного кластера в г. Тулун и Тулунском районе.

Реализация этих проектов невозможна без модернизации Транссиба (в том числе реконструкции ст. «Тайшет»), рационального использования лесных ресурсов, строительства жилищной и социальной инфраструктуры, обходов г. Тулуна на федеральной трассе Р-255 «Сибирь», автодороги п. Ишидей – Зашиха, технологического присоединения энергопринимающих устройств горно-металлургического комбината на базе Зашихинского редкометалльного месторождения, повышения пропускной способности магистрального нефтепровода «Куюмба – Тайшет», восстановления и строительства жилья, новых инфраструктурных объектов, гидротехнических сооружений, поврежденных или утраченных в результате наводнения в 2019 году в связи с чрезвычайной ситуацией, развития альтернативной энергетики в Тофаларии, эффективного использования имеющихся свободных земельных участков и производственных площадок.

Развитие энергетики и дорожной инфраструктуры имеет приоритетное значение, так как позволит вовлечь в хозяйственный оборот Зашихинское, Вишняковское, Белозиминское, Среднезиминское и Большетагнинское редкометалльные месторождения, Николаевское месторождение марганцевых руд, Малотагульское месторождение титано – магнетитовых руд, Калгинское месторождение коррундитов, Тулунское россыпное месторождение титана, Венгерское месторождение известняка, месторождения индустриального сырья (в том числе формовочные и стекольные пески, тугоплавкие глины, естественные строительные материалы) и пр.

Имеются определенные перспективы увеличения добычи россыпного золота с вовлечением в эксплуатацию новых его месторождений в верхней части бассейна Бирюсы. Возможно выявление сравнительно крупных запасов рудного золота.

Сельское хозяйство, производство пищевых продуктов, туризм обеспечат стабильное социально-экономическое развитие и дополнительную занятость населения на данной территории.

Особое внимание будет уделяться поддержке коренных малочисленных народов (тофаларов), включая сохранение и защиту их исконной среды обитания и традиционного образа жизни. Для обеспечения правового режима ведения хозяйственной деятельности планируется в Нижнеудинском районе создать территорию традиционного природопользования коренных малочисленных народов регионального значения.

Дальнейшее формирование благоприятных условий для ведения предпринимательской деятельности будет осуществляться за счет функционирования территории опережающего социально-экономического развития в моногороде Тулун и использования эффективных

инструментов развития территорий, предусматривающих в том числе преференциальные (льготные) режимы.

В результате формирования ОТР ожидается создание около 3,7 тыс. новых рабочих мест.

Усть-Кутско – Ленская ОТР

Усть-Кутско – Ленская ОТР (северо-восточная часть региона: Усть-Кутский, Киренский, Казачинско-Ленский районы).

Будущая основная специализация территории – добыча нефти, газопереработка, газоэнергетика, лесопереработка и лесохимия, транспорт, строительный комплекс, санаторно – курортный комплекс, сохранение функций одного из крупнейших транспортно-промышленных узлов зоны БАМа, а также узла межрегионального значения, обеспечивающего Северный завоз в районы Крайнего Севера и транспортную доступность с Республикой Саха (Якутия), формирование газотранспортной инфраструктуры и прочей соответствующей инфраструктуры, что будет способствовать развитию вспомогательных отраслей экономики.

Основным условием формирования данной территории являются повышение пропускной способности БАМа, строительство магистрального газопровода «Сила Сибири», расширение пропускной способности нефтепровода «Восточная Сибирь – Тихий океан», углубление и расчистка русла р. Лена, развитие Ленского транспортного узла, реконструкция аэропортового комплекса в г. Киренск. Повышение связанности данной территории с областным центром обеспечит проведение реконструкции автомобильных дорог Иркутск – Усть-Ордынское – Жигалово, Жигалово – Казачинское, строительство моста через р. Лена в с. Тутура.

В рамках формирования нефтегазохимического кластера Иркутской области на территории Усть-Кутского и Киренского районов активно ведется разведка и разработка нефтегазоконденсатных месторождений. Казачинско–Ленский район будет специализироваться в области углубления степени переработки лесных ресурсов и выпуска готовой продукции, транспортировки углеводородного сырья, а также развитии туризма.

Центр притяжения данной территории – город Усть-Кут, как важный транспортно-логистический узел, зона добычи нефти и газа, газопереработки, производства полимеров, деревообработки, санаторно – курортного лечения. Учитывая дальнейшее развитие промышленного и природно – ресурсного потенциала, запланировано проведение работ по реконструкции аэропорта г. Усть-Кута.

В целях создания необходимых объектов инфраструктуры, поддержки существующих производств, развития новых отраслей промышленности необходимо создание комплексного механизма развития территории Усть-Кутского района.

Особое внимание будет уделяться поддержке коренных малочисленных народов (эвенков), включая сохранение и защиту их исконной среды обитания и традиционного образа жизни. Для обеспечения правового режима ведения хозяйственной деятельности в Казачинско-Ленском районе будет функционировать территория традиционного природопользования коренных малочисленных народов регионального значения.

В результате формирования ОТР ожидается создание около 6,6 тыс. новых рабочих мест.

Усть-Илимско – Катангская ОТР

Усть-Илимско – Катангская ОТР (север Иркутской области: моногород Усть-Илимск, Усть-Илимский, Нижнеилимский и Катангский районы).

Будущая основная специализация территории – добыча калийных солей, добыча и обогащение железной руды, добыча угля, нефти и газа, лесозаготовка и деревообработка, лесохимия, металлургия, энергетика, санаторно – курортный комплекс.

Территория богата природными ресурсами, здесь расположены крупнейшее в мире Непское месторождение калийных солей (Катангский район), Верхнечонское

нефтегазоконденсатное месторождение (Катангский район), Ангаро-Катская группа месторождений железной руды (Усть-Илимский район), Жеронское месторождение каменного угля Тунгусского угольного бассейна (Усть-Илимский район), Бадарминское месторождение цеолитов (Усть-Илимский район), Игирминское месторождение формовочных песков (Нижнеилимский район), значительные запасы лесных ресурсов. Главной транспортной артерией выступает Байкало – Амурская железнодорожная магистраль. Однако, освоение территории сдерживается низкой обеспеченностью транспортной и энергетической инфраструктур.

Главный центр притяжения данной территории – г. Усть-Илимск, как важный транспортно-логистический узел, зона развития лесоперерабатывающей промышленности и лесохимии (планируется строительство завода по производству картона и других упаковочных материалов), переработки отходов лесопиления, санаторно – курортного комплекса, агропромышленного комплекса (за счет реконструкции и строительства тепличных хозяйств).

В долгосрочной перспективе планируется строительство Северо-Сибирской железнодорожной магистрали (Нижневартовск – Белый Яр – Усть-Илимск) в рамках Стратегии развития железнодорожного транспорта в Российской Федерации до 2030 года (утв. распоряжением Правительства Российской Федерации от 17.06.2008 № 877-р). Благодаря этому г. Усть-Илимск превратится в транспортный узел.

Перспективы развития экономики Усть-Илимского района связаны с освоением железорудных месторождений – «Нерюндинское», «Поливское», «Капаевское», а также участков Жеронского и Зилиндинского каменноугольных месторождений (ООО «Русский Уголь Сибири»), развитием лесопромышленного комплекса, реализацией мероприятий по восстановлению лесных ресурсов, развитием агропромышленного комплекса, в том числе за счет вовлечения в оборот неиспользованных земель сельскохозяйственного назначения.

Основными направлениями развития экономики Нижнеилимского района являются освоение Игирминского месторождения формовочных песков, металлургическое производство (ПАО «Коршуновский ГОК»), организация глубокой переработки древесины, модифицированной древесины, переработка стекольных песков.

На перспективу сохранится специализация Катангского района по добыче нефти и газа на Верхнечонском нефтегазоконденсатном месторождении. Для эффективного освоения железорудных месторождений и Непского месторождения калийных солей в Катангском районе необходимо строительство автомобильной дороги А–331 «Вилюй», железной дороги и объектов электроснабжения в едином комплексе.

Кроме того, будет оказываться содействие по улучшению качества жизни коренных малочисленных народов (эвенков), сохранению самобытных культур и традиционного образа жизни. Для обеспечения правового режима ведения хозяйственной деятельности в Катангском районе планируется создать территорию традиционного природопользования коренных малочисленных народов регионального значения.

В результате формирования ОТР ожидается создание около 14,2 тыс. новых рабочих мест.

Братская ОТР

Братская ОТР (север Иркутской области: г. Братск и Братский, Чунский районы).

Данная ОТР станет основой промышленного развития Усть-Илимско – Катангской, Усть-Кутско – Ленской и Тулуно-Тайшетской ОТР, так как г. Братск и Братский район будут являться финансовым и управленческим центром данных территорий благодаря наличию развитой промышленности и инфраструктуры.

Развитие ОТР неразрывно связано с модернизацией Байкало-Амурской магистрали, поддержанием нормативного состояния автодороги Тайшет – Чуна – Братск, строительством железнодорожного и автомобильного мостовых переходов через р. Ангару (г. Братск), реконструкцией объектов аэропортового комплекса в г. Братск.

Основным приоритетом социально-экономического развития города Братска является дальнейшее развитие качественной среды жизнеобеспечения как совокупности факторов, обеспечивающих уровень благосостояния жителей, качество социальных услуг и городской среды, позволяющих удовлетворять жизненные потребности населения.

Для снижения негативного воздействия на окружающую среду промышленных предприятий планируется развитие новых и реконструкция действующих производств на основе передовых ресурсосберегающих и экологически чистых технологий, в том числе в рамках мероприятий федерального проекта «Чистый воздух» национального проекта «Экология».

На территории города Братска реализуется и планируется к реализации ряд инвестиционных проектов, в том числе экологическая модернизация Братского алюминиевого завода (ПАО «РУСАЛ – Братск»), модернизация крупных и средних предприятий обрабатывающих производств, глубокая переработка продукции лесопромышленного комплекса (модернизация и техническое перевооружение производства филиала АО «Группа Илим» в г. Братске), развитие информационных технологий, создание промышленности стройматериалов, организация производств по выпуску электронной продукции, продолжение газификации территории, развитие туристско-рекреационного потенциала территории.

Основными направлениями развития экономики Братского района являются модернизация лесозаготовительной отрасли, глубокая переработка продукции лесопромышленного комплекса, дикоросов, развитие сельского хозяйства.

Перспективная специализация Чунского района будет связана со строительством завода по переработке древесных отходов, ориентированного на сбор отходов лесопиления с территорий северных и западных районов Иркутской области, развитием переработки древесины и выпуском продукции с высокой добавленной стоимостью предприятиями лесопромышленного комплекса, имеющими на территории района производственные мощности и значительные кадровые ресурсы, при условии совершенствования законодательства в части рационального использования лесных ресурсов, сельского хозяйства (мясное скотоводство, производство зерновых культур, рыболовство), использованием рекреационного потенциала территории на базе источника и озера с минеральной водой в п. Лесогорск, созданием центров по сбору и переработке дикоросов, освоением месторождений полезных ископаемых (железная руда, естественные строительные материалы, углеводородное сырье).

В результате формирования ОТР ожидается создание более 1,5 тыс. новых рабочих мест.

Бодайбинская ОТР

Бодайбинская ОТР (северо-восточная часть региона: г. Бодайбо и Бодайбинский район, Мамско-Чуйский район).

Будущая основная специализация территории – золотодобыча, добыча слюды и высокого кремнеземистого сырья, вовлечение в лесопромышленную эксплуатацию ресурсов Витимской зоны с целью обеспечения переработки древесины при условии сохранения благоприятной конъюнктуры спроса на деловую древесину.

Этому будет способствовать реализация инвестиционных проектов по строительству горно-обогатительных комбинатов на месторождениях «Светловское», «Красное», расширению горно-обогатительного комбината «Угахан». В перспективе планируется начать освоение крупнейшего в стране золоторудного месторождения «Сухой лог».

Кроме того, на территории Мамско-Чуйского района находятся перспективные к промышленному освоению запасы слюды – мусковита, россыпного и рудного золота (месторождения «Мукодек» и «Икибзяк»), железных и урановых руд, олова (месторождение «Находка») и других драгоценных и полудрагоценных камней, кварца, полевого шпата, кристаллического графита, имеется возможность организации производств по сбору и переработке дикоросов.

Главной проблемой, препятствующей выходу продукции Мамско-Чуйского района на внешние рынки, является труднодоступность, отсутствие постоянно действующей автомобильной дороги, связывающей район с крупными транспортными центрами. Это отражается на конечной цене продукции предприятий района и не позволяют району в полной мере использовать свой богатейший природный потенциал и привлекать инвесторов для развития территории.

Главными транспортными артериями служат автодороги регионального значения Таксимо – Бодайбо (до паромной переправы) и межмуниципального значения «Бодайбо – Кропоткин», «Кропоткин – Перевоз» и «Подъезд к п. Маракан», а также воздушное сообщение – Аэропорт «Бодайбо».

Основные условия формирования данной территории – снижение энергодефицита, создание дорожной инфраструктуры, в том числе строительство мостового перехода через р. Витим на автомобильной дороге Таксимо – Бодайбо, строительство аэропортового комплекса в г. Бодайбо, привлечение трудовых ресурсов, вероятнее всего вахтовым методом.

Особое внимание будет уделяться поддержке коренных малочисленных народов (эвенков), включая сохранение и защиту их исконной среды обитания и традиционного образа жизни.

В результате формирования ОТР ожидается создание около 3,9 тыс. новых рабочих мест. Таким образом, в результате реализации комплексных инвестиционных проектов с учетом формирования ОТР в регионе будут созданы условия для стабилизации численности населения, перехода от экспортно-сырьевой к инновационной и высокотехнологичной экономике, позволяющей расширить размещение импортозамещающих производств, а также стимулировать выпуск конкурентоспособной продукции на рынке.

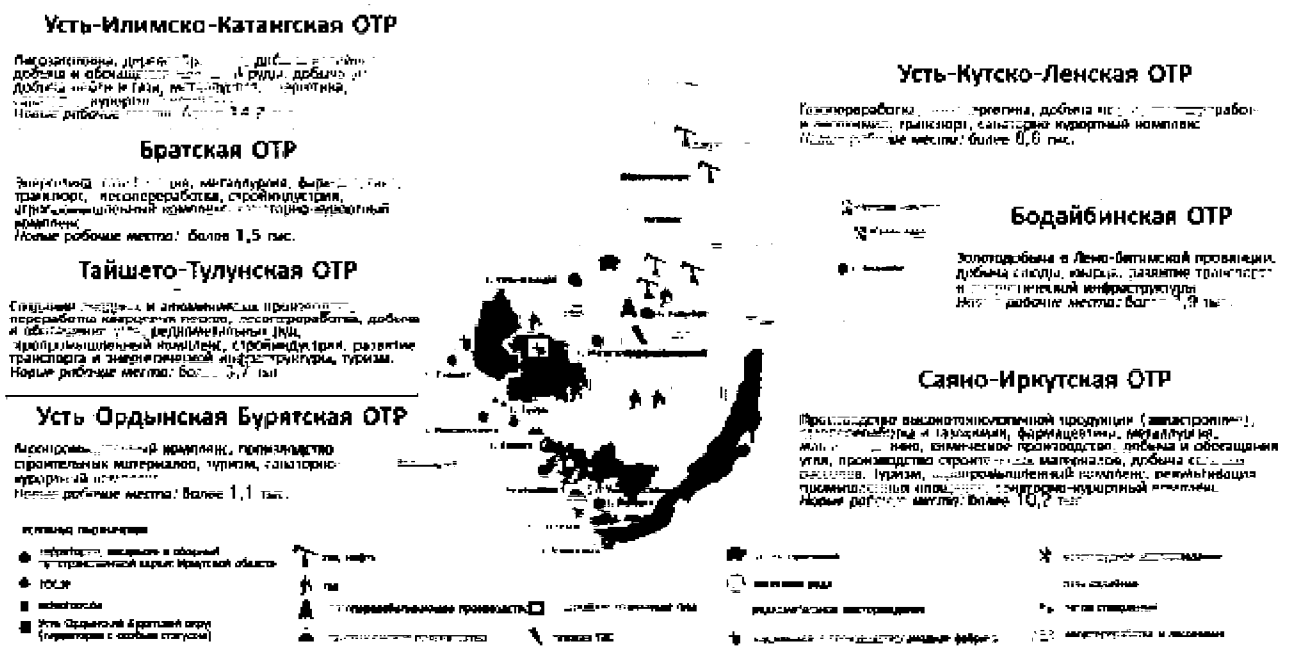

Рисунок 13.1.1-2. Территориальное развитие муниципальных образований Иркутской области

13.1.2. Моногорода

В Иркутской области к категории моногородов отнесено 8 территорий, в которых проживает 16 % от численности населения области – гг. Байкальск, Усолье-Сибирское, Тулун, Черемхово, Саянск, Усть-Илимск, Железногорск-Илимский и Шелехов, из них в федеральный перечень моногородов с наиболее сложным социально-экономическим положением включены гг. Байкальск, Усолье-Сибирское и Тулун.

Значительные риски ухудшения ситуации имеются в моногороде Железногорск-Илимский из-за исчерпания ресурсной базы Коршуновского карьера, несмотря на

осуществляемый проект по понижению дна карьера до отметки « – 105 м», что позволит работать комбинату лишь до 2028 года.

Для снижения монозависимости в моногородах в 2010 – 2016 годах реализовывались Комплексные инвестиционные планы модернизации территорий, в рамках которых в моногородах с 2011 года создано более 8,1 тыс. новых рабочих мест, в том числе в 2016 году – 743 рабочих места.

Начиная с 2017 года в моногородах реализуются Комплексные программы развития территорий, а с 2018 года – программа «Комплексное развитие моногородов Иркутской области на 2018 – 2025 годы» и сводный план реализации ее паспорта.

Программа включает комплекс мероприятий по содействию реализации инвестиционных проектов, поддержке субъектов малого и среднего предпринимательства, созданию инфраструктурных объектов, формированию комфортной городской среды, развитию социальной сферы и других.

Однако, в связи с отсутствием «якорных» проектов и стагнацией экономики, в целом проблемы моногородов не решены в полном объеме. Основываясь на изучении состояния экономики моногородов и результатов проводимых социологических опросов, выявлено, что основными проблемами моногородов являются:

– низкая инвестиционная привлекательность, недостаточная активность предпринимательского сообщества по размещению в моногородах новых производств;

– зависимость объектов, обеспечивающих жизнедеятельность города, от работы градообразующих предприятий;

– отсутствие квалифицированных кадров в сферах образования и здравоохранения;

– низкое качество услуг ЖКХ, здравоохранения.

Зачастую в ходе опросов граждане отмечают такие проблемы как отсутствие перспектив и отток населения, вместе с тем, значительная часть опрошенных не желает переезжать в другую местность.

Дополнительно в г. Байкальске существуют ограничения на ведение отдельных видов экономической деятельности, установленные природоохранным и водоохранным законодательствами. У моногородов Байкальск, Шелехов, Усолье-Сибирское, Черемхово, расположенных в Байкальской природной территории, проектная документация в обязательном порядке должна проходить государственную экологическую экспертизу.

Газификация региона даст этим территориям и г. Саянску дополнительный импульс к экологизации действующих производств, развитию и созданию газохимических производств.

В настоящее время одним из эффективных инструментов на федеральном уровне в отношении моногородов является создание территорий опережающего социально-экономического развития (далее – ТОСЭР) с благоприятным режимом ведения предпринимательской деятельности. Такие территории уже созданы в моногородах Усолье-Сибирское, Саянск, Черемхово и Тулун, аналогичную ТОСЭР в среднесрочной перспективе планируется создать в моногороде Шелехов, далее в моногородах – Усть-Илимск и Железногорск-Илимский.

Однако создание ТОСЭР само по себе не решит проблемы моногородов, необходимо использовать комплексный подход, совмещая все имеющиеся инструменты государственной поддержки, что позволит достичь максимального мультипликативного эффекта. Так как строительство новых производств должен осуществлять частный инвестор, имеющий в наличии не менее 20 % средств на реализацию проекта, огромное значение имеет работа по привлечению инвесторов и сопровождению проекта на региональном, муниципальном уровне в целях комплексного использования имеющихся механизмов господдержки.

В связи с этим, необходимо продолжить работу по привлечению средств:

– Фонда развития моногородов Российской Федерации, государственной корпорации «ВЭБ.РФ» на реализацию новых инвестиционных проектов и создание объектов инфраструктуры для новых инвестиционных проектов в моногородах;

– Фонда развития промышленности Российской Федерации на проекты развития предприятий и обеспечения их текущей стабильной деятельности. В целях повышения

доступности данного инструмента на региональном уровне создан Фонд промышленности Иркутской области;

– Корпорации МСП по программе поддержки и развития малого и среднего предпринимательства Минэкономразвития России;

– Поддержки сельского хозяйства в рамках программы Минсельхоза России;

– Фонда реформирования ЖКХ, компенсации понесенных затрат на создание индустриальных парков и технопарков в рамках поддержки Минпромторга России и т.д.

Будет продолжена работа по повышению привлекательности моногородов путем внесения изменений в законодательство Российской Федерации, регулирующее хозяйственную деятельность в границах Байкальской природной территории, национальных парков, функционирование ТОСЭР.

Таким образом, к 2036 году стоит задача по стабилизации ситуации в моногородах Иркутской области и созданию комплексных механизмов их поддержки.

13.1.3. Сельские территории

В Иркутской области в сельских поселениях проживает более 20 % населения региона. В сельхозпроизводстве создается 4,8 % валового регионального продукта.

Экономически устойчивые и социально развитые сельские территории – гарант стабильности, независимости и продовольственной безопасности региона.

В настоящее время есть несколько факторов, сдерживающих их развитие:

– неблагоприятные природно – климатические условия (в основном в северных территориях);

– удаленность и транспортная труднодоступность;

– усиливающийся процесс урбанизации и отток сельского населения в города, что приводит к отсутствию квалифицированных кадров в сфере здравоохранения, образования, сельского хозяйства, в органах местного самоуправления муниципальных образований;

– низкий уровень жизни сельского населения, порождающий множество неблагоприятных социальных явлений;

– недостаточный уровень обеспеченности инфраструктурой и доступности социальных услуг и услуг образования, здравоохранения и пр.

Сельские территории в настоящее время нуждаются в государственной поддержке в части создания условий для развития комплексной компактной застройки, социальной инфраструктуры и инженерного благоустройства, содействия созданию новых рабочих мест, усиления вовлеченности населения в процессы управления территорией и ее развития, а также в притоке активных предпринимателей, способных реализовывать инвестиционные проекты по созданию новых сельскохозяйственных и промышленных производств, развитию сельского туризма, оказанию санаторно – курортных услуг и др.

Одним из механизмов развития сельхозпроизводства станет формирование агропромышленного кластера, облегчение процедур получения земли сельхозназначения и доступа к кредитным средствам.

Одновременно с этим, на основании анализа развития сельских территорий, выявления их пространственного каркаса и будущих точек роста, необходимо проводить взвешенную политику по объединению и укрупнению сельских муниципальных образований.

Дополнительный стимул к развитию получат южные сельские территории, тяготеющие к формируемой Иркутской агломерации.

13.1.4. Иркутская агломерация

Агломерация (городская агломерация) – компактное скопление населенных пунктов, главным образом городских, местами срастающихся, объединенных интенсивными производственными, транспортными и культурными связями. В результате близости населенных пунктов возникает агломерационный эффект – экономическая и социальная выгода за счет снижения издержек от концентрации производств и других экономических объектов.

В настоящее время в регионе стихийно формируется моноцентрическая агломерация с численностью населения 1,1 млн чел., ядром которой является г. Иркутск. В состав агломерации включаются гг. Ангарск, Шелехов и Усолье-Сибирское, которые опоясываются сельскими территориями Иркутского, Слюдянского, Шелеховского и Усольского районов.

Основные факторы, способствующие процессу формирования агломерации:

1. Особое геополитическое положение Иркутска, его близость к Азиатско-Тихоокеанскому региону (далее – АТР). Регион выступает как опорная точка в цепи, связывающей европейскую Россию и Сибирь с глобальным рынком стран АТР. Так, например, время полета до крупных мировых центров составляет: Пекин – 2 часа 30 минут, Шанхай – 4 часа, Токио – 6 часов, Сингапур – 8 часов, Сиэтл – 10 часов, Франкфурт – 9 часов. Именно через г. Иркутск проходят и в значительной части здесь и формируются грузо- и товаропотоки, перевозимые железнодорожным и автомобильным транспортом.

2. Наличие близко расположенных территорий, специализирующихся на организации отдыха и туризма, сельском хозяйстве, малоэтажном жилищном строительстве и оказании санаторно – курортных услуг. В этой зоне проживает около 47 % общего населения и более 53 % городского населения региона. Предприятия, расположенные в этих территориях, формируют около 60 % объема реализации продукции Иркутской области. Доля розничного товарооборота составляет более 50 %. Транспортная связность и доступность ядра агломерации – центра г. Иркутск уже сейчас составляет 1,5 часа, расстояние от населенных пунктов этих поселений до Иркутска – от 5 км до 110 км.

3. Ежедневные потоки маятниковой миграции в рамках проектируемой агломерации оцениваются на уровне более 10 % трудоспособного населения. Общая маятниковая миграция по этим территориям составляет более 45 тыс. чел. в день, в том числе из населенных пунктов Иркутского района – более 15 тыс. чел.

4. Иркутская область – это опорный регион для соседних субъектов Российской Федерации, имеющий масштабные проекты как на территории Иркутской области, так и на прилегающих к области субъектах Российской Федерации.

5. Динамично развивающийся город Иркутск ощущает все большую потребность в новых ресурсах развития территории, источниках водоснабжения, инфраструктуре. Однако в пределах городской черты они оказываются исчерпанными. Возможность формирования и развития новых типов деятельности в пригородных зонах и размещение в агломерации центров управления экономикой не только области, но и всей Восточной Сибири способствует «удержанию» высокообразованного человеческого ресурса. Такой комплексный подход позволяет обеспечить эффективное использование бюджетных средств, направляемых на развитие инженерной и социальной инфраструктуры.

6. Наличие притягательного для людей уникального природного ресурса – озера Байкал.

Развитие Иркутской агломерации способно к 2036 году обеспечить значительные бюджетные и социальные эффекты:

– формирование новых единых стандартов качества жизни, соответствующих современным требованиям, и обеспечения населения жильем и услугами. Современная урбанистическая среда создает условия для удержания мобильной высококвалифицированной рабочей силы, для размещения в агломерации центров управления экономикой не только области, но и всей Восточной Сибири.

– создание емкого и разнообразного рынка труда как дополнительного фактора для привлечения инвестиций;

– мультипликативный эффект от совместной реализации инвестиционных проектов за счет скоординированного и комплексного строительства важнейших объектов инфраструктуры, чтобы в целом повысить их экономическую эффективность и налоговую отдачу.

В результате реализации запланированных масштабных проектов ожидается, что:

– будет сформирован крупнейший научный, культурный, производственный, транспортно-логистический и туристический центр на востоке страны;

– Иркутск станет центром Сибири по грузоперевозкам, с каждым годом увеличивая грузооборот, а международный аэропорт станет опорным для пассажиров в Сибири и на Дальнем Востоке;

– будут решены накопившиеся противоречия в структуре экономики, экологии и культурно – образовательной сфере;

– значительно увеличится инвестиционная привлекательность региона, будут опробованы и отработаны наиболее эффективные механизмы взаимодействия государства и бизнеса.

Дополнительный стимул к развитию получат южные сельские территории, тяготеющие к формируемой Иркутской агломерации.

Более подробно концепция развития Иркутской агломерации описана в разделе 21 настоящего тома.

13.1.5. Экологические аспекты пространственного развития Иркутской области

Экологические аспекты развития Саяно-Иркутской, Усть-Ордынской Бурятской и Тайшето-Тулунской ОТР

Центральное ядро Иркутской области (города Иркутск, Ангарск, Шелехов, Усолье-Сибирское, Черемхово, Свирск, а также территории Ангарского городского округа, Иркутского, Шелеховского, Усольского, Слюдянского, Ольхонского районов, муниципальных образований Усть-Ордынского Бурятского округа) имеет незначительный природно – ресурсный потенциал при высокой плотности населения и хозяйственной деятельности, что свидетельствует об уязвимости природных комплексов в границах данной территории. В частности, условия рельефа в сочетании с высокой влажностью в зимний период (ввиду незамерзающего режима р. Ангары в нижнем бьефе Иркутской ГЭС) создают предпосылки для формирования высокого потенциала загрязнения атмосферы. В связи с этим на территории города Иркутска и ближайших пригородов не предусматривается размещения вредных производств, являющихся источниками негативного воздействия на воздушную среду. Для минимизации негативного воздействия со стороны выбросов транзитного автотранспорта в рамках схемы территориального планирования предусматривается комплекс мероприятий по строительству автодорожных обходов с выводом транзитных потоков за пределы центральной зоны.

Промышленный сегмент Саяно-Иркутской **зоны** (города Ангарск, Шелехов, Усолье-Сибирское, Черемхово, Свирск) имеет незначительный природно – ресурсный потенциал при высокой концентрации источников негативного воздействия на окружающую среду, приуроченных к производственным площадкам градообразующих предприятий. Ввиду высокой концентрации и локализации источники негативного воздействия на окружающую среду идентифицированы и хорошо управляемы. Комплекс природоохранных мероприятий сводится к организационно – техническим и технологическим мерам в рамках природоохранных разделов инвестиционных программ градообразующих предприятий. В перспективе предусматривается развитие производственных предприятий, которое следует ограничить в пределах, предназначенных для них инвестиционных площадок. Развитие жилых и рекреационных зон осуществляется на отдалении от производственных подцентров, разделяется соответствующими санитарными разрывами.

Территории, примыкающие к озеру Байкал Саяно-Иркутской **зоны** (Слюдянский, Ольхонский и частично Иркутский районы), имеют уникальный природно-ресурсный потенциал, представленный экосистемой озера Байкал и его водосборного бассейна. Приоритет безусловной охраны озера Байкал от негативного воздействия зафиксирован в ряде международных соглашений и в Федеральном законе «Об охране озера Байкал». Негативное воздействие хозяйственной деятельности после закрытия Байкальского ЦБК носит распределенный характер и приурочено, преимущественно, к инфраструктуре водного транспорта, развитию туристско-рекреационных объектов, а также с жизнедеятельностью расположенных на берегу озера населенных пунктов. Задача обеспечения экологической безопасности Байкальской природной территории носит комплексный системный характер.

Правовой режим определяется системой ограничительных мер, действующих на территории Прибайкальского национального парка, ряде постановлений Правительства Российской Федерации и Иркутской области, посвященных регулированию различных видов экономической деятельности на территории Байкальской природной территории. При планировании хозяйственной деятельности и развитии туристско-рекреационного комплекса следует предусматривать обеспечение нулевого воздействие на окружающую среду с применением наилучших существующих технологий.

Тайшето-Тулунская и Саяно-Иркутская зоны (города Саянск, Зима, Тайшет, Тулун, Нижнеудинск, а также территории Заларинского, Зиминского, Балаганского, Куйтунского, Тулунского, Нижнеудинского, Тайшетского муниципальных районов) имеет значительный природно – ресурсный потенциал, представленный, преимущественно лесными и минерально – сырьевыми ресурсами. Наиболее чувствительная для экосистем хозяйственная деятельность расположена, в основном, за пределами населенных мест и оказывает незначительное влияние на условия жизнедеятельности людей. В данном контексте задачи сохранения экологического равновесия на рассматриваемой территории решаются путем мер контроля за соблюдением действующих природоохранных требований в области рационального природопользования и охраны окружающей среды, а также развитие сети особо охраняемых природных территорий регионального значения с приоритетным сохранением эталонных экосистем.

Экологические аспекты развития Усть-Илимско – Катангской и Братской ОТР

Территория имеет значительный природно-ресурсный потенциал, представленный, преимущественно лесными и минерально-сырьевыми ресурсами, а также водными ресурсами. Для данной территории характерна наиболее интенсивная хозяйственная деятельность, при которой оказывается значительное негативное воздействие как в территориальном масштабе (сплошные рубки главного пользования, геологоразведка и добыча полезных ископаемых), так и концентрированное негативное воздействие на все компоненты окружающей среды в центрах глубокой переработки сырья. В данном контексте для обеспечения рационального природопользования и охраны окружающей среды необходимо приоритетное решение задачи модернизации производственного комплекса существующих промышленных предприятий с внедрением в них современных экологических стандартов, с учетом принципов природопользования неистощаемых природных ресурсов. При размещении дополнительных предприятий по глубокой переработке сырья следует придерживаться сложившихся промышленных узлов, как правило, расположенных на удалении от сформированных жилых зон.

Экологические аспекты развития Усть-Кутско – Ленской и Бодайбинской ОТР

Территория имеет значительный природно-ресурсный потенциал, представленный, преимущественно лесными и минерально-сырьевыми ресурсами. Наиболее чувствительная для экосистем хозяйственная деятельность расположена, в основном, за пределами населенных мест и оказывает незначительное влияние на условия жизнедеятельности людей. В данном контексте задачи сохранения экологического равновесия на рассматриваемой территории решаются путем мер контроля за соблюдением действующих природоохранных требований в области рационального природопользования и охраны окружающей среды, а также развитие сети особо охраняемых природных территорий регионального значения с приоритетным сохранением эталонных экосистем.

13.1.6. Природоохранные и социальные особенности развития туризма в границах Центральной зоны Байкальской природной территории[14]

Типы территорий ЦЭЗ БПТ Иркутской области по законодательно-правому регулированию развития туризма (правовое зонирование)

1. Участок Всемирного природного наследия ЮНЕСКО

[14] В данном подразделе используются материалы Института географии СО РАН от 15.12.2017

Границы включают центральную экологическую зону Байкальской территории, за исключением урбанизированных, промышленно развитых территорий – г. Байкальск, г. Слюдянка, р.п. Култук (Решение Комитет по Всемирному наследию ЮНЕСКО, XX сессия, Мадрид, 5.12.1996 г.).

Предмет охраны – уникальная экосистема озера Байкал.

Земельные участки, занятые объектами, включенными в Список всемирного наследия, ограничиваются в обороте и не предоставляются в частную собственность граждан и юридических лиц, за исключением случаев, установленных федеральными законами (Земельный кодекс Российской Федерации от 5.10.2001 № 136-ФЗ, ст. 27).

2. Центральная экологическая зона Байкальской природной территории

Предмет охраны – уникальная экосистема озера Байкал.

Границы утверждены Распоряжением Правительства Российской Федерации от 27.11.2006 № 1641-р «Об утверждении границ Байкальской природной территории и ее экологических зон».

При организации туризма в центральной экологической зоне Байкальской природной территории запрещено:

– Строительство зданий и сооружений (или их частей), функционирование которых не связано с созданием и развитием особо охраняемых природных территорий федерального значения и особых экономических зон туристско-рекреационного типа, с системами жизнеобеспечения и обеспечения экологической безопасности существующих промышленных, жилых и рекреационных объектов, с осуществлением видов деятельности, разрешенных в центральной экологической зоне Байкальской природной территории, а также строительство зданий и сооружений (или их частей) на незатронутых природных территориях, включая земли лесного фонда, водоохранные зоны и прибрежные защитные полосы озера Байкал и впадающих в него рек;

– Размещение рекреационных объектов, временных палаточных городков, туристских стоянок и стоянок транзитного транспорта за пределами особо охраняемых природных территорий и особых экономических зон туристско-рекреационного типа без утвержденных в установленном порядке документов территориального планирования, а также размещение указанных объектов на особо охраняемых природных территориях за пределами рекреационных зон (Перечень видов деятельности, запрещенных в центральной экологической зоне Байкальской природной территории (утв. Постановлением Правительства Российской Федерации № 2399 от 31.12.2020).

3. Водоохранная зона озера Байкал

Предмет охраны – водные ресурсы озера Байкал.

Границы утверждены распоряжением Правительства Российской Федерации от 05.03.2015 № 368-р «Об утверждении границ водоохранной и рыбоохранной зон озера Байкал» (ред. от 26.03.2018).

При организации туризма в водоохранной зоне запрещается:

– движение и стоянка транспортных средств (кроме специальных транспортных средств), за исключением их движения по дорогам и стоянки на дорогах и в специально оборудованных местах, имеющих твердое покрытие;

– размещение автозаправочных станций, складов горюче-смазочных материалов (за исключением случаев условии, предусмотренных Водным кодексом Российской Федерации);

– размещение станций технического обслуживания, используемых для технического осмотра и ремонта транспортных средств;

– осуществление мойки транспортных средств;

– сброс сточных, в том числе дренажных, вод.

При организации туризма в границах водоохранной зоны допускается:

– проектирование, строительство, реконструкция, ввод в эксплуатацию, эксплуатация хозяйственных и иных объектов при условии оборудования таких объектов сооружениями,

обеспечивающими охрану водных объектов от загрязнения, засорения, заиления и истощения вод в соответствии с водным законодательством и законодательством в области охраны окружающей среды;

– в садоводческих, огороднических или дачных некоммерческих объединениях граждан, не оборудованных сооружениями, для очистки сточных вод допускается применение приемников, изготовленных из водонепроницаемых материалов, предотвращающих поступление загрязняющих веществ, иных веществ и микроорганизмов в окружающую среду (Водный кодекс РФ от 03.06.2006 № 74-ФЗ).

4. Водоохранные зоны рек, впадающих в озеро Байкал

Предмет охраны – водные ресурсы рек, питающих озеро Байкал.

Границы устанавливаются в соответствии с Водным кодексом РФ (от 03.06.2006 № 74-ФЗ).

5. Рыбоохранная зона озера Байкал

Предмет охраны: сохранение условий для воспроизводства водных биологических ресурсов.

Граница установлена Распоряжением Правительства Российской Федерации от 05.03.2015 № 368-р «Об утверждении границ водоохранной и рыбоохранной зон озера Байкал». Ширина зоны – 500 м.

При организации туризма в границах рыбоохранной зоны запрещается:

– движение и стоянка транспортных средств (кроме специальных транспортных средств), за исключением их движения по дорогам и стоянки на дорогах и в специально оборудованных местах, имеющих твердое покрытие;

– размещение автозаправочных станций, складов горюче – смазочных материалов (за исключением случаев условии, предусмотренных Водным кодексом Российской Федерации), станций технического обслуживания, используемых для технического осмотра и ремонта транспортных средств, осуществление мойки транспортного средства.

6. Государственные природные заповедники

На территории ЦЭЗ БПТ Иркутской области располагается Байкало-Ленский государственный природный Заповедник. Описание границ представлено в Положении о государственном природном заповеднике «Байкало-Ленский» (Приказ Минприроды России от 06.09.2012 № 272). Предмет охраны – сохранение биологического разнообразия и поддержания в естественном состоянии охраняемых природных комплексов и объектов.

На территории заповедника действуют ограничения, определяемые Федеральным законом от 14.03.1995 № 33-ФЗ «Об особо охраняемых природных территориях» (ред. от 26.03.2018) .

На территории Байкало-Ленского государственного заповедника разрешается ведение эколого – просветительской работы и развитие познавательного туризма.

За посещение физическими лицами территорий заповедника в целях познавательного туризма федеральным государственным бюджетным учреждением, осуществляющими управление государственными природными заповедниками, взимается плата, порядок определения которой устанавливается федеральным органом исполнительной власти, в ведении которого находятся государственные природные заповедники (Федеральный закон от 14.03.1995 № 33-ФЗ «Об особо охраняемых природных территориях»).

7. Государственные национальные парки

На территории ЦЭЗ БПТ Иркутской области располагается Прибайкальский государственный национальный парк. Процесс корректировки границ не закончен. Информация о границах содержится в Постановлении Совета Министров РСФСР от 13.02.1986 № 71 «О создании Прибайкальского национального парка в Иркутской области» и в «Положении о федеральном государственном учреждении Прибайкальский национальный

парк» от 31.12.1997. В 2009 году утвержден и согласован в установленном порядке лесохозяйственный регламент ФГУ «Прибайкальский национальный парк». В 2010 году утвержден и согласован в установленном порядке план освоения лесов ФГУ «Прибайкальский национальный парк».

Предмет охраны – сохранение эталонных и уникальных природных комплексов и объектов, сохранение памятников природы, истории, культуры, археологии и других объектов культурного наследия.

На территории национального парка действуют ограничения, определяемые Федеральным законом от 14.03.1995 г. № 33-ФЗ «Об особо охраняемых природных территориях».

На территории национального парка установлен дифференцированный режим охраны, выделены следующие функциональные зоны: заповедная зона, зона рекреации познавательного туризма, зона обслуживания посетителей, зона традиционного экстенсивного природопользования, зона хозяйственного назначения.

Прибайкальский национальный парк расположен в трех административных районах Иркутской области: Слюдянский, Иркутский, Ольхонский. Общая площадь национального парка (тыс. га) в соответствии с правоустанавливающими документами – 524,8 тыс. га.

Площадь земель сельскохозяйственного назначения, включенных в состав Прибайкальского национального парка без их изъятия из хозяйственной эксплуатации – 112 000 га (земли 17 сельскохозяйственных предприятий) в том числе: 110 тыс. га в распоряжении администрации Ольхонского районного муниципального образования, 2 тыс. га в распоряжении администрации Иркутского районного муниципального образования.

Границы ООПТ: Прибайкальский национальный парк не имеет описания границ, утвержденных Правительством Российской Федерации. Охранная зона отсутствует, акватория оз. Байкал не входит в границы парка.

Функциональное зонирование разработано проектно-изыскательским институтом «Союзгипролесхоз». В парке выделены пять функциональных зон. На землях лесного фонда расположены 4 функциональные зоны:

1) Заповедная зона, площадь 86 514 га;

2) Зона рекреации и познавательного туризма, площадь 171 108 га;

3) Зона обслуживания посетителей, площадь 13 791 га;

4) Зона традиционного экстенсивного природопользования, площадь 33 884 га.

В 5-ую зону хозяйственного назначения вошли земли сельскохозяйственного назначения без изъятия их из хозяйственной эксплуатации, площадь 112 000 га.

Зона познавательного туризма и рекреации охватывает 171 108 га. Эта зона предназначена для познавательного туризма, отдыха посетителей. Здесь предусмотрено обустройство экскурсионных и туристских маршрутов, которые оборудованы местами ночлега и отдыха, смотровыми площадками. Можно собирать ягоды, орехи, грибы.

Заповедная зона площадью 86 514 га призвана сохранять ценные экосистемы в естественном состоянии. На этих землях запрещена всякая рекреационная и хозяйственная деятельность. Здесь осуществляются научные исследования, проводятся различные мероприятия, направленные на защиту лесов от браконьерства и пожаров. Для посещения заповедной зоны необходимо письменное разрешение администрации парка.

Назначение зоны традиционного экстенсивного природопользования (площадь – 33 884 га) состоит в восстановлении определенных форм ведения хозяйства, которые связаны с разумным использования природных ресурсов: рыба, дичь, пастбища. В этой зоне возможна любительская и промысловая охота, сбор ягод и грибов.

Общая площадь зоны обслуживания посетителей составляет 13 791 га. Важнейшая цель этой зоны – обеспечить массовый отдых посетителей, а также жизнедеятельность постоянных жителей Прибайкальского парка. На данной территории разрешается строительство гостиниц и прочих объектов туристического сервиса.

Зона хозяйственного назначения, площадь которой равна 112 000 га, включает в свой состав сельскохозяйственные угодья, земли около населенных пунктов. На этих землях

производятся работы, которые необходимы для обеспечения жизнедеятельности людей, проживающих на территории национального парка, а также для поддержания социально-экономической инфраструктуры[15].

В заповедной зоне национального парка разрешено строго регулируемое посещение для целей эколого-просветительской работы под контролем администрации национального парка.

На территории рекреационной зоны разрешается: проведение мероприятий по благоустройству мест отдыха и рекреации, спортивное и любительское рыболовство, спортивная и любительская охота, размещение объектов рекреационной инфраструктуры (мест ночлега, сервиса, информационных служб), проведение лесохозяйственных мероприятий направленных на повышение эстетической ценности и устойчивости насаждений к рекреационным воздействиям и восстановление деградирующих насаждений; проведение рубок ухода и прочих рубок, уборка захламленности, декоративные посадки.

За посещение физическими лицами территорий национального парка (за исключением участков, расположенных в границах населенных пунктов) в целях туризма и отдыха федеральными государственным бюджетным учреждением, осуществляющими управление национальным парком, взимается плата, порядок определения которой устанавливается федеральным органом исполнительной власти, в ведении которого находятся национальные парки (Федеральный закон от 14.03.1995 № 33-ФЗ «Об особо охраняемых природных территориях»).

Южный берег оз. Байкал, приуроченная к р.п. Култук и Кругобайкальской железной дороге, находится в зоне одного из трех ключевых орнитологических территорий международного значения – «Южно-Байкальского миграционного коридора соколообразных», который является «трассой» массового осеннего пролета хищных птиц (до 2 тысяч птиц в день)[16]. Ключевые орнитологические территории (КОТ) – категория особо охраняемых природных территорий общеазиатского значения, принятая международным сообществом и пока не нашедшая отражения в российских законах[17].

Согласно приказу Министерства природных ресурсов и экологии Российской Федерации от 18.07.2013 № 251 в результате реорганизации в форме слияния подведомственных федеральных бюджетных учреждений: ФГБУ «Прибайкальский национальный парк» и ФГБУ «Государственный природный заповедник «Байкало-Ленский» было образовано ФГБУ «Объединенная дирекция государственного природного заповедника «Байкало-Ленский» и Прибайкальского национального парка» – ФГБУ «Заповедное Прибайкалье».

8. Государственные природные заказники регионального значения

---

[15] Лесохозяйственный регламент лесничества «Прибайкальский национальный парк» ФГБУ »Заповедное Прибайкалье». – Иркутск, 2015. – С. 106-108; Отчет о выполнении работ по проектированию размещения объектов туристско-рекреационного комплекса и объектов, обеспечивающих режим охраны природных комплексов особо охраняемых природных территорий, расположенных на Байкальской природной территории (заключительный), Книга 1 «Проект размещения объектов туристско-рекреационного комплекса и объектов, обеспечивающих режим охраны природных комплексов на территории территории Федерального государственного бюджетного учреждения «Заповедное Прибайкалье», Том 1 «Прибайкальский национальный парк, государственный природный заказник «Красный Яр». – Братск: ЗАО »СибЗемПроект», 2014. – с. 178-183

[16] Лесохозяйственный регламент лесничества «Прибайкальский национальный парк» ФГБУ »Заповедное Прибайкалье». Утв. директором департамента гос. политики и регулирования в сфере охраны окр. среды в 2016 году. – Иркутск, 2015. – С. 47

[17] Особо охраняемые территории Иркутской области и Байкальского региона // Служба по охране природы и озера Байкал Иркутской области. Официальный сайт. – http://irkobl.ru/sites/baikal/monitoring/kadastr/oopt//

В ЦЭЗ БПТ Иркутской области располагается Государственные природные заказники регионального значения с комплексным (ландшафтным) профилем «Кочергатский», «Иркутный» (кабан). Описание границ приведено в приложении к постановлению Правительства Иркутской области от 07.11.2012 № 629 – ПП «О государственном природном заказнике регионального значения с комплексным (ландшафтным) профилем «Кочергатский» и «О государственном природном заказнике регионального значения с комплексным (ландшафтным) профилем «Иркутный» (кабан)». Предмет охраны – сохранение уникальных и типичных природных комплексов и объектов, достопримечательных природных образований, объектов растительного и животного мира, их генетического фонда.

На территории заказника действуют ограничения, определяемые Федеральным законом от 14.03.1995 г. № 33-ФЗ»Об особо охраняемых природных территориях». На территории заказника запрещается деятельность, нарушающая естественное развитие природных процессов, препятствующая сохранению уникальных и типичных природных комплексов и природных объектов, достопримечательных природных образований, объектов растительного и животного мира, их генетического фонда, а также не связанная с возложенными на Заказник целями и задачами. Кроме того, на территории заказника действуют ограничения на отдельные виды деятельности.

9. Охранные зоны памятников природы (55 территорий)

Границы определены не для всех. Предмет охраны – уникальные природные объекты, имеющие природную, эстетическую и рекреационную ценность.

В границах охранных зон памятников природы запрещается всякая деятельность, влекущая за собой нарушение их сохранности памятников.

Собственники, владельцы и пользователи земельных участков, на которых находятся памятники природы, принимают на себя обязательства по обеспечению режима особой охраны памятников природы (Федеральный закон от 14.03.1995 № 33-ФЗ «Об особо охраняемых природных территориях»).

Расходы собственников, владельцев и пользователей указанных земельных участков на обеспечение установленного режима особой охраны памятников природы федерального или регионального значения возмещаются за счет средств соответственно федерального бюджета и бюджетов субъектов Российской Федерации, а также средств внебюджетных фондов (Федеральный закон от 14.03.1995 № 33-ФЗ «Об особо охраняемых природных территориях»).

10. Зоны охраны объектов культурного наследия (несколько сотен объектов)

Границы определены не для всех. Предмет охраны – объекты культурного наследия (памятники истории и культуры) народов Российской Федерации.

Объекты культурного наследия (памятники истории и культуры) народов Российской Федерации представляют собой уникальную ценность для всего многонационального народа Российской Федерации и являются неотъемлемой частью всемирного культурного наследия. Осуществление хозяйственной деятельности в границах объектов культурного наследия регулируется Федеральным законом «Об объектах культурного наследия (памятниках истории и культуры) народов Российской Федерации», в соответствии с которым использование территории памятника или ансамбля не должно противоречить требованиям обеспечения сохранности объекта культурного наследия и обеспечению функционирования объекта культурного наследия в современных условиях.

В целях обеспечения сохранности объектов культурного наследия и разработки мероприятий, направленных на их охрану, на сопряженной с объектом культурного наследия территории может быть установлена одна или несколько зон охраны: охранная зона, зона регулирования застройки и хозяйственной деятельности, зона охраняемого природного ландшафта (Положение «О зонах охраны объектов культурного наследия (памятников истории и культуры) народов Российской Федерации», утв. постановлением Правительства Российской Федерации от 12.09.2015 № 972).

В целях одновременного обеспечения сохранности нескольких объектов культурного наследия в их исторической среде допускается установление для данных объектов

культурного наследия единой охранной зоны объектов культурного наследия, единой зоны регулирования застройки и хозяйственной деятельности и единой зоны охраняемого природного ландшафта. Необходимый состав зон охраны объекта культурного наследия определяется проектом зон охраны объекта культурного наследия.

Федеральным законом от 25.06.2002 № 73-ФЗ «Об объектах культурного наследия (памятниках истории и культуры) народов Российской Федерации» (далее – Федеральный закон № 73-ФЗ) определены зоны охраны объектов культурного наследия:

– *Охранная зона объекта культурного наследия* – территория, в пределах которой в целях обеспечения сохранности объекта культурного наследия в его историческом ландшафтном окружении устанавливается особый режим использования земель и земельных участков, ограничивающий хозяйственную деятельность и запрещающий строительство, за исключением применения специальных мер, направленных на сохранение и регенерацию историко – градостроительной или природной среды объекта культурного наследия;

– *Зона регулирования застройки и хозяйственной деятельности* – территория, в пределах которой устанавливается режим использования земель и земельных участков, ограничивающий строительство и хозяйственную деятельность, определяются требования к реконструкции существующих зданий и сооружений;

– *Зона охраняемого природного ландшафта* – территория, в пределах которой устанавливается режим использования земель и земельных участков, запрещающий или ограничивающий хозяйственную деятельность, строительство и реконструкцию существующих зданий и сооружений в целях сохранения (регенерации) природного ландшафта, включая долины рек, водоемы, леса и открытые пространства, связанные композиционно с объектами культурного наследия.

Также, согласно Федеральному закону № 73-ФЗ, устанавливаются *защитные зоны*. Защитными зонами объектов культурного наследия являются территории, которые прилегают к включенным в реестр памятникам и ансамблям и в границах которых в целях обеспечения сохранности объектов культурного наследия и композиционно – видовых связей (панорам) запрещаются строительство объектов капитального строительства и их реконструкция, связанная с изменением их параметров (высоты, количества этажей, площади), за исключением строительства и реконструкции линейных объектов.

При этом защитные зоны не устанавливаются для объектов археологического наследия, некрополей, захоронений, расположенных в границах некрополей, произведений монументального искусства, а также памятников и ансамблей, расположенных в границах достопримечательного места.

Доступ к объектам культурного наследия осуществляется в целях реализации прав граждан на доступ к культурным ценностям, популяризации объекта культурного наследия, использования его при осуществлении научной, культурно-просветительной, образовательной, туристской, экскурсионной и (или) религиозной деятельности (Федеральный закон № 73-ФЗ).

Самым значительным по охвату территории и самым известным, располагающимся на территории ЦЭЗ БПТ, является историко-архитектурный комплекс Кругобайкальской железной дороги.

В соответствии с Приказом Президента Российской Федерации от 20.02.1995 № 176, участок проектирования входит в состав территории памятника истории и культуры федерального значения «Комплекс Кругобайкальской железной дороги, 1902 – 1916 гг.», являющегося памятником архитектуры и градостроительства федерального значения («Перечень объектов исторического и культурного наследия федерального (общероссийского) значения», утв. Указом Президента Российской Федерации от 20.02.1995 № 176). Границы памятника истории и культуры «Комплекс Кругобайкальской железной дороги, 1902 – 1916 гг.» утверждены Приказом Службы по охране объектов культурного наследия Иркутской области от 18.11.2021 № 240-спр «Об утверждении границ территории и режима использования территории объекта культурного наследия федерального значения»).

Важнейшая особенность территории – нахождение в полосе отвода железной дороги. Правила использования территорий на землях железнодорожного транспорта в границах полос отвода и охранных зон железных дорог определено Федеральным законом от 10.01.2003 № 17-ФЗ «О железнодорожном транспорте в Российской Федерации» ведется в рамках приоритетов сохранности объектов железной дороги и безопасности движения в соответствие с Правилами использования полос отвода и охранных зон железных дорог (постановление Правительства Российской Федерации от 12.10.2006 № 611).

11. Особая экономическая зона туристско-рекреационного типа «Ворота Байкала»

Особая экономическая зона туристско-рекреационного типа (далее – ОЭЗ ТРТ) – часть территории Российской Федерации, которая определяется Правительством Российской Федерации, на которой действует особый режим осуществления предпринимательской деятельности, а также может применяться таможенная процедура свободной таможенной зоны Особые экономические зоны создаются, в том числе, в целях развития туризма, санаторно-курортной сферы (Федеральный закон «Об особых экономических зонах в Российской Федерации» от 22.07.2005 № 116-ФЗ).

На территории ЦЭЗ БПТ Иркутской области располагается ОЭЗ ТРТ «Ворота Байкала». ОЭЗ ТРТ – это один из немногих механизмов селективного изменения (смягчения) природоохранных ограничений в ЦЭЗ БПТ (подробно см. раздел 12.3).

12. Особенности рекреационного использования отдельных категорий земель и ресурсов

Туристское освоение ЦЭЗ БПТ Иркутской области в основном ведется на землях лесного фонда, землях поселений и землях особо охраняемых территорий и объектов. Определение, состав и использование земель рекреационного назначения, а также особенности использование земель различных категорий для рекреационных целей определяется Земельным кодексом РФ (от 5.10.2001 № 136-ФЗ), согласно которому:

– Земли сельскохозяйственного назначения могут использоваться для ведения сельскохозяйственного производства, создания защитных лесных насаждений, научно-исследовательских, учебных и иных связанных с сельскохозяйственным производством целей, а также для целей аквакультуры (рыбоводства) крестьянскими (фермерскими) хозяйствами для осуществления их деятельности, гражданами, ведущими личные подсобные хозяйства, садоводство, животноводство, огородничество;

– В состав земель населенных пунктов могут входить земельные участки, отнесенные в соответствии с градостроительными регламентами к различным территориальным зонам, среди которых следующие в условиях туристского освоения, могут нести рекреационные функции: жилые, общественно-деловые, инженерных и транспортных инфраструктур, рекреационные, и др.;

– К землям особо охраняемых территорий относятся земли, которые имеют особое природоохранное, научное, историко-культурное, эстетическое, рекреационное, оздоровительное и иное ценное значение, которые изъяты в соответствии с постановлениями федеральных органов государственной власти, органов государственной власти субъектов Российской Федерации или решениями органов местного самоуправления полностью или частично из хозяйственного использования и оборота и для которых установлен особый правовой режим. К землям особо охраняемых территорий относятся земли особо охраняемых природных территорий природоохранного, рекреационного и историко-культурного назначения, а также особо ценные земли;

– К землям лесного фонда относятся лесные земли, предназначенные для ведения лесного хозяйства. Использование лесов для рекреационных целей осуществляется в соответствие с Лесным кодексом РФ (от 04.12.2006 № 200-ФЗ, ст. 41), Правилами использования лесов для осуществления рекреационной деятельности (утв. Приказом Министерства природных ресурсов и экологии РФ от 09.11.2020 № 908), изложенных в Лесохозяйственных регламентах лесничеств, расположенных в ЦЭЗ БПТ (Лесохозяйственный

регламент лесничества «Прибайкальский национальный парк» ФГБУ «Заповедное Прибайкалье». – Министерство природных ресурсов и экологии РФ, г. Иркутск, 2021 г; Лесохозяйственный регламент Иркутского лесничества Агентства лесного хозяйства РФ, г. Красноярск, 2021 г.; Лесохозяйственный регламент Слюдянского лесничества Агентства лесного хозяйства РФ, г. Красноярск, 2021 г.; Лесохозяйственный регламент Ольхонского лесничества Агентства лесного хозяйства РФ, г. Красноярск, 2021 г.; Лесохозяйственный регламент Качугского лесничества Агентства лесного хозяйства РФ, г. Красноярск, 2021 г.; Лесохозяйственный регламент Казачинско-Ленского лесничества Агентства лесного хозяйства РФ, г. Красноярск, 2021 г.).

Таблица 13.1.6-1. Типы территорий по видам туристского использования

Типы территорий	Приоритетные виды туристкой деятельности	Режим туристского использования	Цели развития
1. Территории, где цели туристского развития совмещаются с целями охраны природных и культурных ценностей			
1. Заповедник	Эколого-просветительская деятельность, познавательный экологический туризм	Строго регулируемое посещение	Сохранение экосистем в естественном состоянии
2. Заповедная зона национального парка	Эколого-просветительская деятельность, познавательный экологический туризм	Строго регулируемое посещение	Сохранение экосистем в естественном состоянии
3. Зона традиционного экстенсивного природопользования национального парка	Сельский и этнографический туризм	Сохранение и воссоздание аутентичной среды и традиционных видов хозяйства, вовлечение в туризм (в качестве субъектов экономической деятельности) местного населения	Развитие традиционных видов хозяйства, размещение в частных усадьбах, национальных жилищах, организация историко-этнографических экспозиций, событийных и массовых мероприятий
4. Зона хозяйственного назначения национального парка	Экскурсионный природно-познавательный туризм	Преимущественно транзитные территории	Обеспечение социально-экономических функций территории. Улучшение транспортной и инфраструктуры, создание средозащитной инфраструктуры (в т.ч. системы обращения с отходами)
5. Зона рекреации и познавательного туризма национального парка	Познавательный экологический туризм, отдых в природном окружении	Сохранение рекреационных свойств и восстановление естественных экосистем	Развитие специфической инфраструктуры экологического туризма: экологические тропы и экскурсионные маршруты, места временного размещения туристов (палаточные и пикниковые площадки)
6. Зона обслуживания посетителей национального парка	Массовый организованный отдых	Создание условий для массового организованного отдыха	Развитие специфической инфраструктуры экологического туризма – музеи, визитные информационные центры, гостиницы, малые объекты капитального строительства (турбазы, мини – гостиницы и пр.)

7. Заказник	Экологическое воспитание и оздоровительного отдых	Ограниченное использование, временное пребывание в специально подготовленных оборудованных местах	Сохранение уникальных и типичных природных комплексов и объектов животного и растительного мира
8. Объект исторического и культурного наследия федерального значения	Экскурсионный историко-культурный и природно-познавательный туризм	Регулируемое использование, временное посещение	Обеспечение доступа населения к историко-культурному наследию. Просвещение, сохранение памятников истории и культуры
2. Территории, где рекреационное ресурсопользование совмещается с другими его видами			
9. Земли сельскохозяйственного назначения	Сельский туризм	Постоянное пребывание. Развитие специфической туристской инфраструктуры на базе личных подсобных и коллективных фермерских хозяйств	Сохранение и воссоздание традиционных видов хозяйства, диверсификации сельской экономики и развитие сельских территорий
10. Земли лесного фонда	Природно-познавательный, активный туризм, оздоровительный отдых	Ограниченное использование. Оздоровительный отдых, активный и природно-познавательный туризм. Временное пребывание на специально-выделенных для рекреационного использования участках леса. Инфраструктура туризма – зимовья, туристские тропы, лесопарки	Сохранение лесных ресурсов, развитие лесопаркового хозяйства
11. Земли водного фонда	Круизный, водный экскурсионный туризм, оздоровительный пляжно-купальный отдых, зимний спортивный туризм	Регламентированное использование водных ресурсов в целях водопотребления и водоотведения, а также регулирование эксплуатации водного транспорта. Ограничение капитального строительства и эксплуатации	Сохранение ресурсов чистой питьевой воды. Сохранение условий для воспроизводства водных биологических ресурсов. Обустройство пляжей, причальных сооружений

		автотранспорта в 500 – м рыбоохранной зоне оз. Байкал	
3. Территории, где туризм является фактором социально-экономического развития			
12. Сельские населенные пункты	Массовый организованный отдых, сельский и этнографический туризм	Постоянное пребывание с размещением в частных усадьбах и гостевых домах, туристических базах и гостиницах	Развитие туристской инфраструктуры, сохранение сельских поселений, расширению сферы занятости сельского населения. Интенсивное развитие, вовлечение местного населения в экономику – предоставление с услуг размещения, питания, организации экскурсий, производство местных экологически чистых продуктов питания
13. Городские населенные пункты	Деловой, конгрессный, культурно-познавательный и событийный туризм	Постоянное пребывание с размещением в комфортабельных гостиницах	Развитие функций управления туристской отраслью, развитие инфраструктуры приема и обслуживания посетителей. Замещение производственных функций территории
14. Особые экономические зоны туристско-рекреационного типа	Горнолыжный спорт, массовый зимний туризм, оздоровительный отдых, подготовка спортсменов олимпийского уровня	Постоянное пребывание с учетом сезонной смены рекреационных занятий	Инвестиционное развитие. Развитие высоко технологичной инфраструктуры туризма. Привлечение инвестиций в туристскую и транспортную инфраструктуру. Диверсификация туристкой отрасли региона
15. Земли промышленности транспорта связи и иного специального назначения	Автомобильный и железнодорожный туризм	Транзитное использование	Развитие придорожной инфраструктуры и придорожного сервиса. Рекультивация территорий, находившихся в обороте БЦБК

Перевод земель или земельных участков из одной категории в другую для рекреационных целей осуществляется в соответствие с ФЗ от 21.12.2004 № 172-ФЗ («Перевод земель или земельных участков из одной категории в другую» ФЗ от 21.12.2004 № 172-ФЗ; Классификатор видов использования земельных участков, утв. Приказом Федеральной службы государственной регистрации, кадастра и картографии от 10.11.2020 № П/0412).

Использование водных объектов для рекреационных целей (отдыха, туризма, спорта) осуществляется с учетом правил использования водных объектов общего пользования, устанавливаемых органами местного самоуправления. (Водный кодекс Российской Федерации от 03.06.2006 № 74-ФЗ, ст. 6; Правила пользования водными объектами для плавания на маломерных судах в Иркутской области (утв. постановлением Правительства Иркутской области от 27.03.2009 № 87-пп)).

Графические материалы по туристско-рекреационному зонированию приведены ниже по тексту на рисунках 13.1.6-1 – 13.1.6-4.

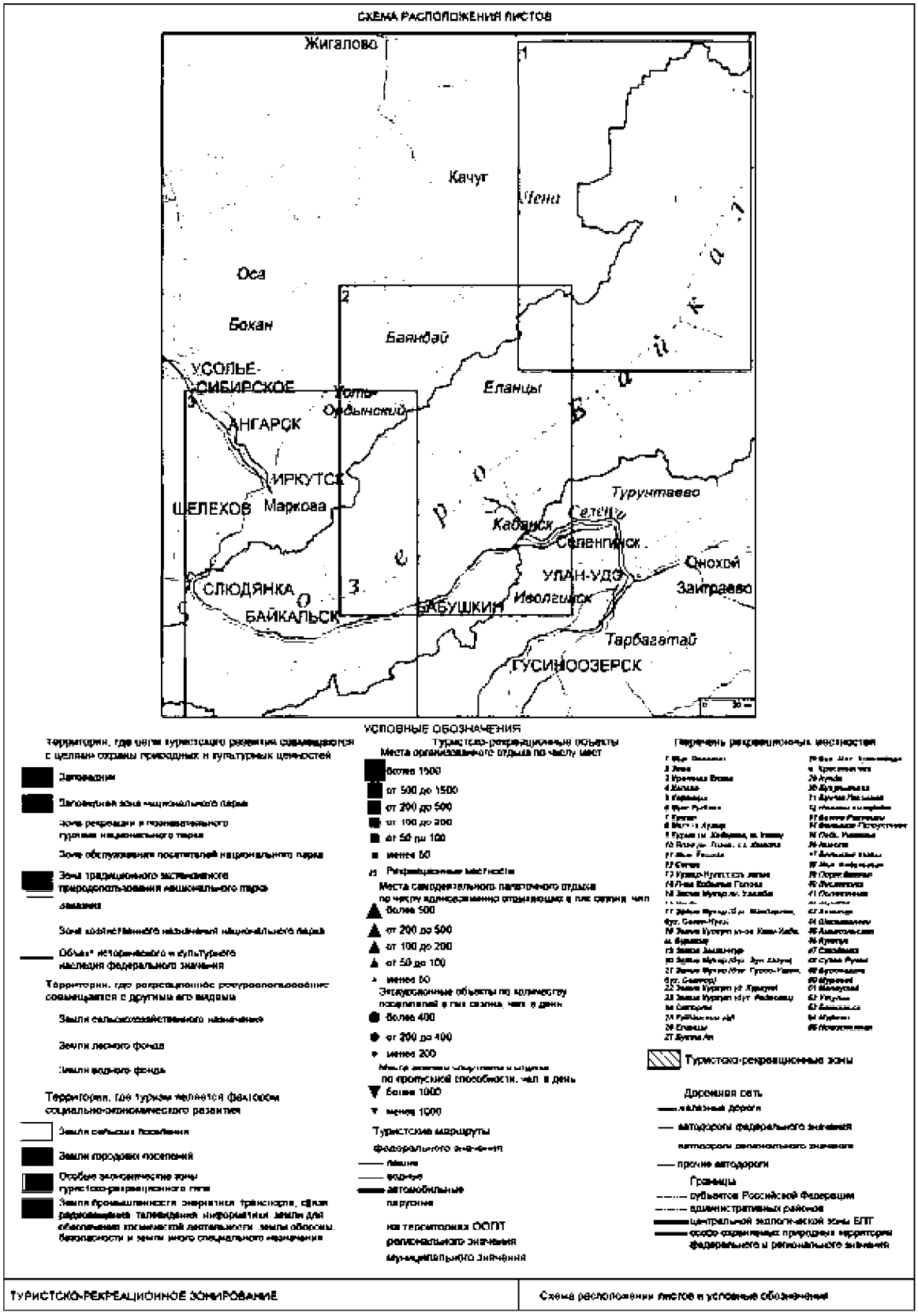

Рисунок 13.1.6-1. Туристско-рекреационное зонирование на 2016 г.

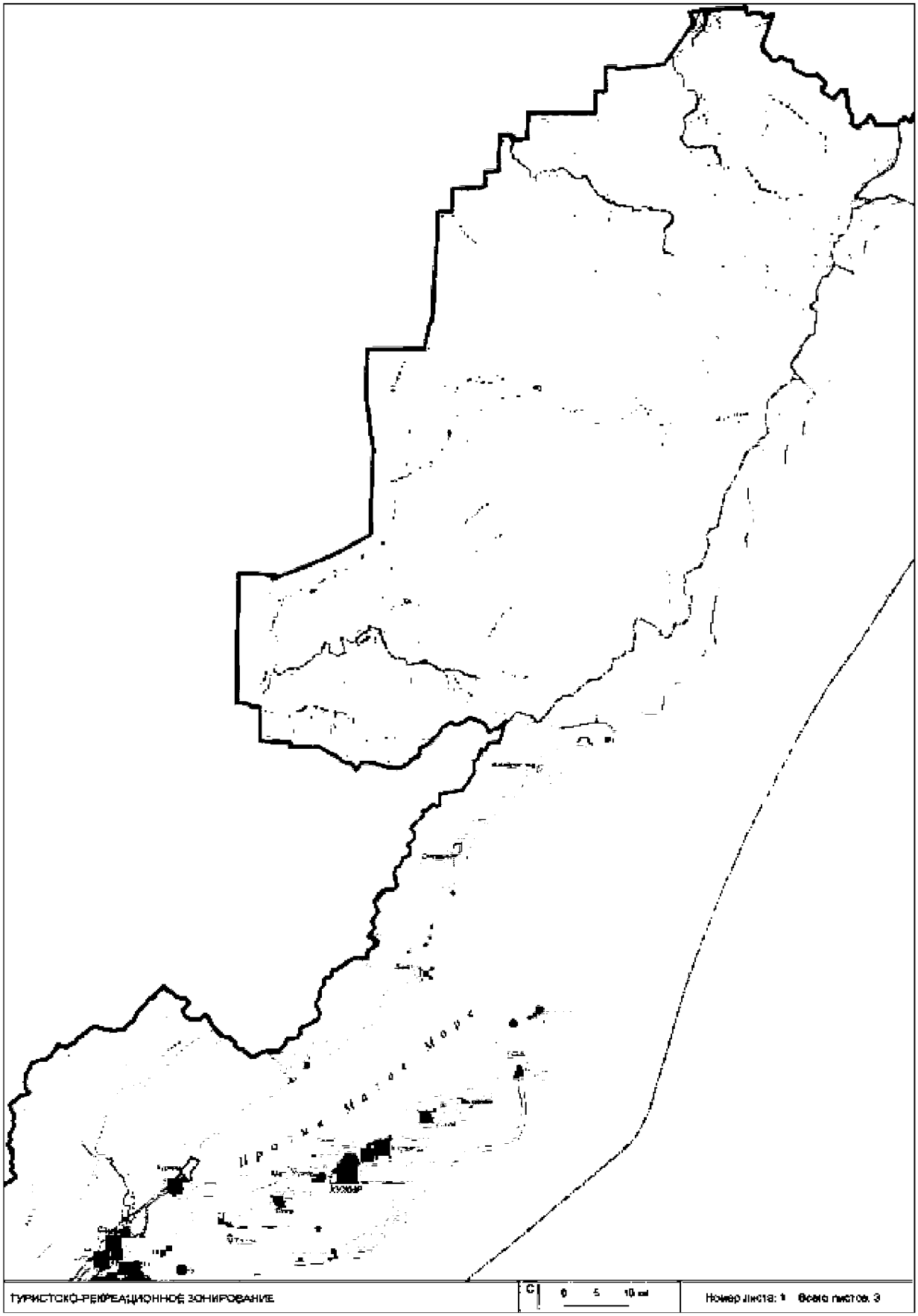

Рисунок 13.1.6-2. Туристско-рекреационное зонирование на 2016 г.

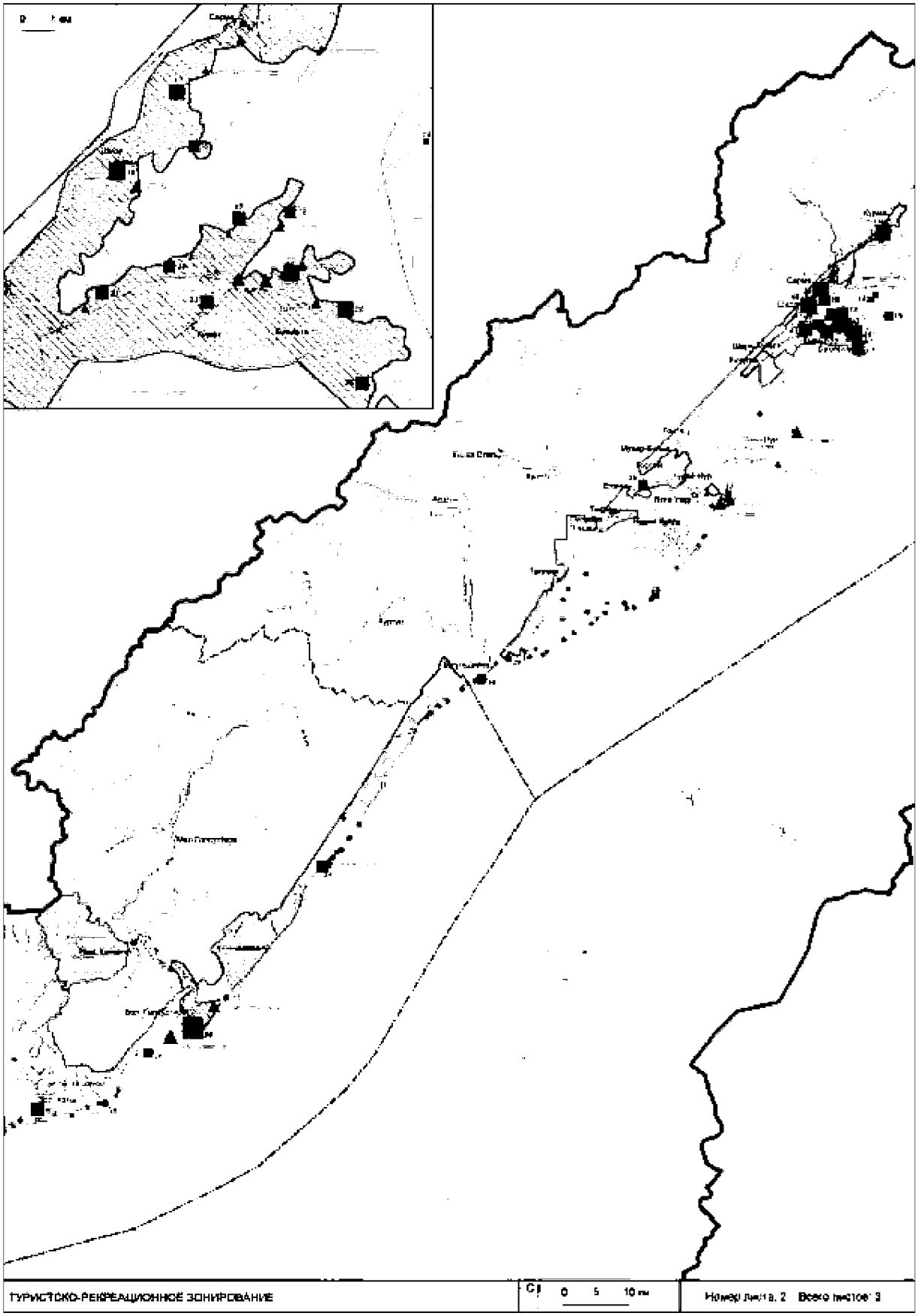

Рисунок 13.1.6-3. Туристско-рекреационное зонирование на 2016 г.

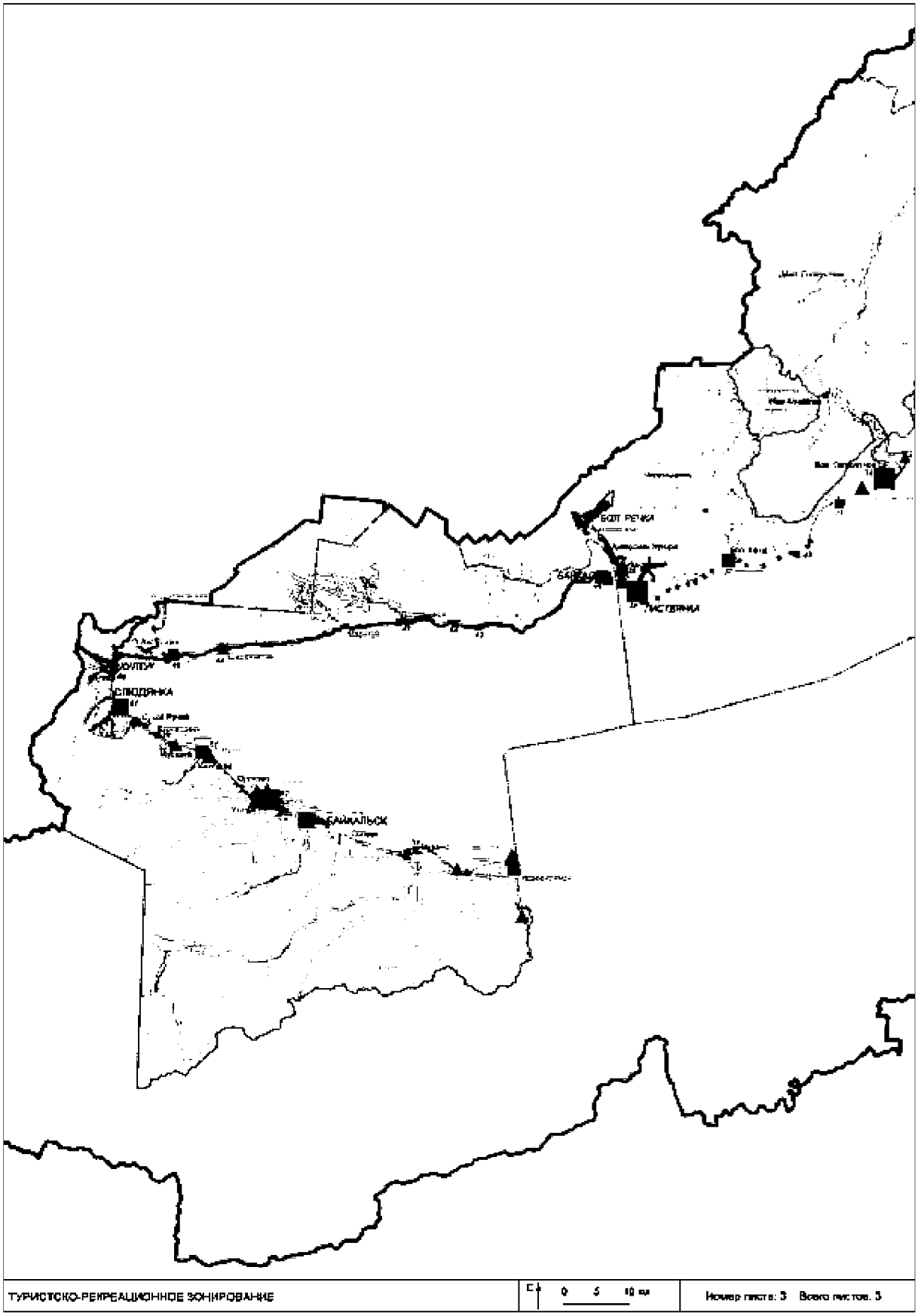

Рисунок 13.1.6-4. Туристско-рекреационное зонирование на 2016 г.

Туристско-рекреационные зоны

С учетом законодательно-правового зонирования, сложившегося рекреационного использования территории, потенциала диверсификации туристской деятельности и оптимизации туристского пространства выделено несколько туристских зон:

1. Р.п. Листвянка и п. Никола. Специализация – экскурсионный, круизный и природно – познавательный туризм, санаторно-курортное лечение и оздоровительный отдых. Диверсификация туристкой деятельности за счет развития сети гостинично-туристической сети повышенного комфорта. Преимущества – наиболее близкое положение к региональному деловому и административному центру, а также к международному аэропорту. Недостатки – ограниченная территория развития. Разгрузка туристского потока может быть осуществлена за счет п. Никола и инфраструктурного срастания с портом Байкал.

2. Маломорская зона. Самая большая по площади. Занимает маломорское побережье до п. Курма и часть тажеранских степей до южной границы Ольхонского района. Специализация – сельский туризм на базе коллективных фермерских и личных подсобных хозяйств, пляжно-купальный оздоровительный отдых, природно-познавательный туризм. Недостатки – высокий уровень застройки прибрежной территории, преимущественно сезонное использование туристкой инфраструктуры, высокая нарушенность естественных экосистем. Потенциал диверсификации – санация туристских территорий, введение в правовое русло рекреационного использования земель сельскохозяйственного назначения, в том числе путем перевода в категорию особо охраняемых территорий и объектов (рекреационного назначения). Зоны разгрузки турпотоков – с. Еланцы, с. Шара-Тогот.

3. П. Хужир, д. Харанцы и д. Малый Хужир на острове Ольхон. Специализация – природно-познавательный, сельский и этнографический туризм. Диверсификация туристкой деятельности за счет развития сельского туризма на базе личных подсобных хозяйств, развитие детского оздоровительного отдыха на базе учреждения артековского, что позволит создать рабочие места для местного населения, создаст специфические условия управление территорией. Недостатки – сложная транспортная доступность, ограниченные условия для размещения придорожного сервиса (в том числе АЗС). Зоны разгрузки туристского потока общие с Маломорской зоной – с. Еланцы.

4. Голоустненская зона. Включает п. Большое Голоустное, дельту реки Голоустная от местности Шантуевский мост, местность Падь Семениха. Специализация – сельский, этнографический и событийный туризм, детский оздоровительный отдых. Диверсификация туристкой деятельности – создание территории экологического и познавательного туризма в дельте реки Голоустная. Преимущество – хорошая транспортная доступность, невысокая туристская освоенность территории, готовность местного населения включиться в экономику. Ограничения: климатические особенности – большое количество дней с ветром. Зона разгрузки туристских потоков – село Малое Голоустное.

Графические материалы по рекреационным зонам приведены ниже по тексту на рисунках 13.1.6-5 – 13.1.6-8.

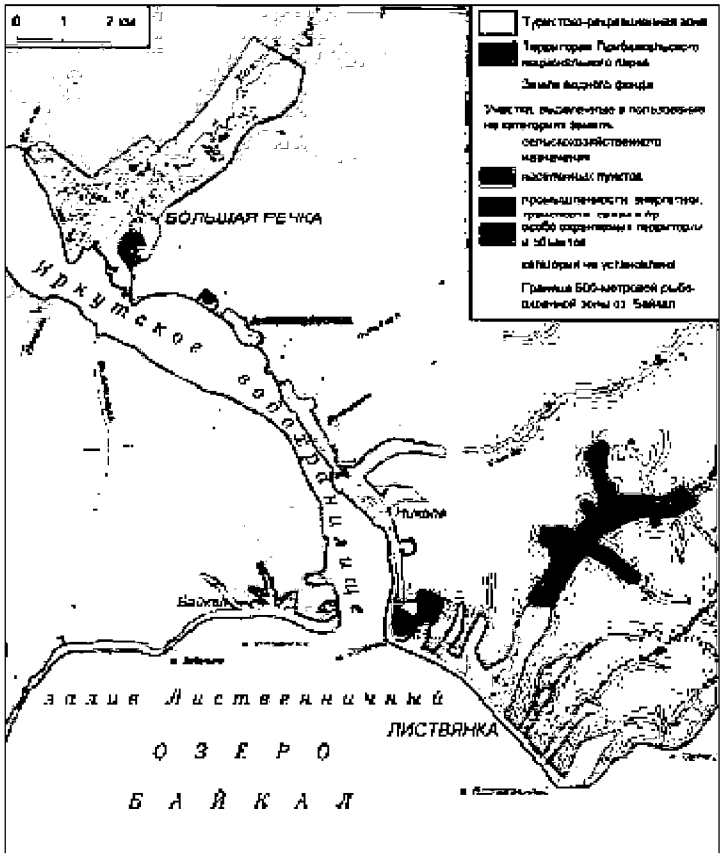

Рисунок 13.1.6-5. Листвянская рекреационная зона на 2016 г.

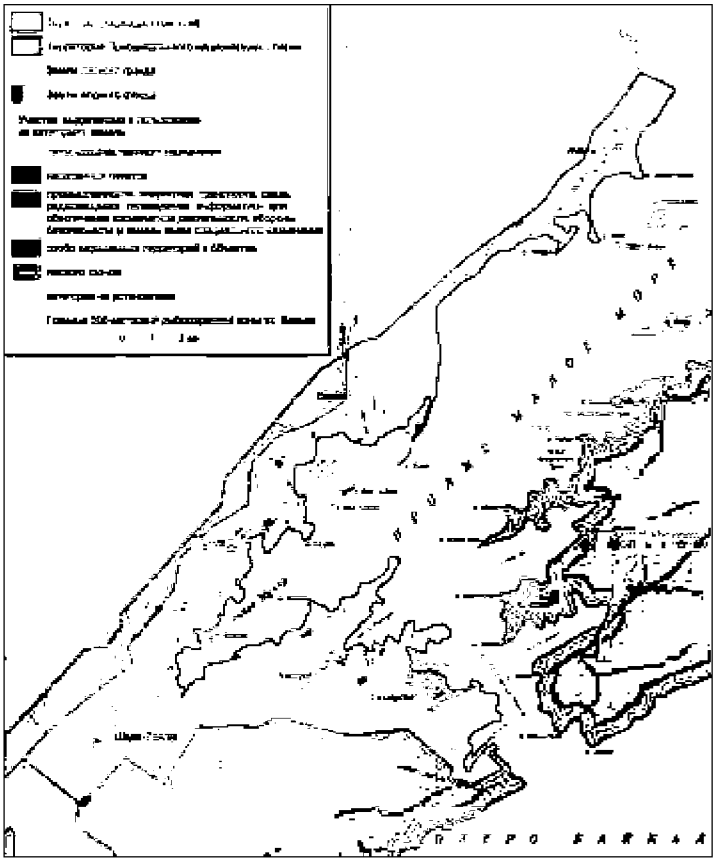

Рисунок 13.1.6-6. Маломорская рекреационная зона на 2016 г.

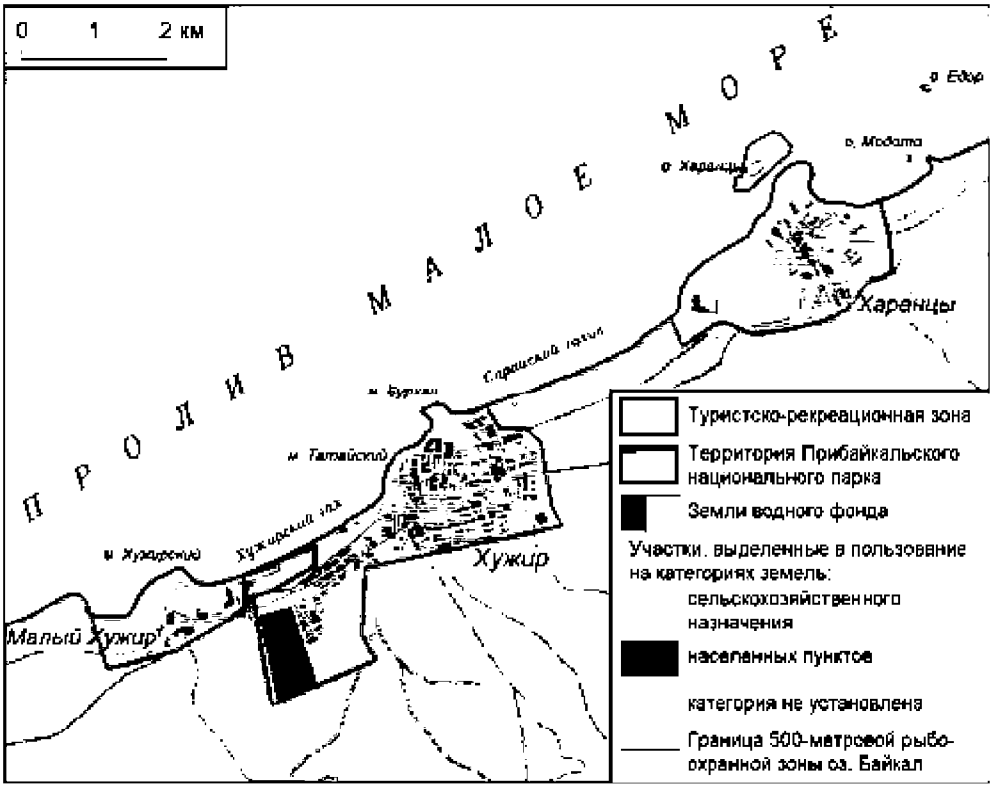

Рисунок 13.1.6-7. Хужирская рекреационная зона на 2016 г.

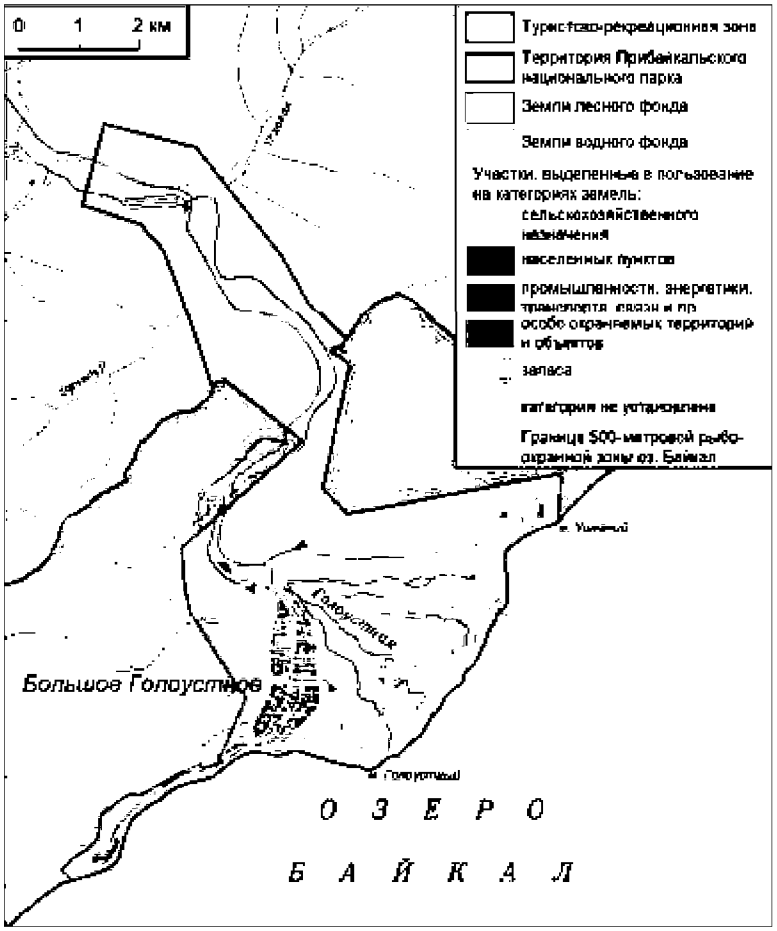

Рисунок 13.1.6-8. Голоустненская рекреационная зона на 2016 г.

Социальные нагрузки

На побережье озера Байкал в границах центральной экологической зоны Байкальской природной территории наблюдается активное развитие туристско-рекреационной деятельности. Для прибрежных муниципальных образований туризм является одним из приоритетных видов хозяйственно-экономической деятельности и важнейшим фактором социально-экономического развития. Процесс туристского освоения территории сопровождается обострением эколого-экономических проблем, требующих комплексного решения:

– субъекты туристско-рекреационной деятельности (турбизнес, местное население) находятся в условиях жестких природоохранных ограничений ЦЭЗ БПТ;

– сложившаяся система рекреационного использования территории характеризуется массовой хаотичной застройкой наиболее благоприятных для туризма и отдыха прибрежных территорий без учета экологических и градостроительных требований;

– имеющаяся социальная, коммунальная и транспортная инфраструктура не отвечает современным требованиям, предъявляемым к туристским территориям и повышенной в пик туристского сезона людности территории;

– происходит массовая деградация уникальных природных экосистем, обрамляющих озеро Байкал.

1. В настоящее время на байкальском побережье в границах Иркутской области выделяется ряд территорий, характеризующихся концентрацией туристско-рекреационных объектов (турбаз, гостиниц и пр.), которые отличаются по уровню социальной нагрузки от туризма. Она выражается через соотношение численности туристов и местного населения. При соотношении 1:3 (0,3) сохраняется атмосфера гостеприимства, а местное население не испытывает туристского пресса. Территории, характеризующиеся превышением такого соотношения, требуют особых мероприятий по благоустройству и регулированию рекреационных нагрузок на природные экосистемы.

Выделено пять типов территорий по уровню социальной нагрузки (таблица 13.1.6-2).

Таблица 13.1.6-2. Типы туристских территорий по уровню социальной нагрузки от туризма на 2016 г.

Уровень социальной нагрузки	Типы туристских территорий по уровню социальной нагрузки от туризма	Характеристика	Рекомендации
1	Населенные пункты с чрезмерной социальной нагрузкой туризма	Соотношение числа мест размещения к численности населения более 1	Развитие перехватывающей инфраструктуры размещения туристов, перехватывающих парковок, ограничение въезда личного транспорта, вывод части объектов размещения за пределы ЦЭЗ БПТ, развитие экскурсионных услуг для посещения территории без ночевки
2	Населенные пункты с высокой социальной нагрузкой от туризма	Соотношение числа мест размещения к численности населения 0,3 – 1	Компенсация рекреационных нагрузок за счет развития сети объектов размещения за границей ЦЭЗ БПТ, приоритетное развитие экскурсионных услуг для посещения территории без ночевки
3	Населенные пункты с резервом потенциала размещения	Соотношение числа мест размещения к	Развитие базовой инфраструктуры приема и обслуживания посетителей с

		численности населения менее 0,3	учетом численности населения
4	Населенные пункты, существующие за счет наличия туристских и научных объектов	Численность населения около 10 человек, населенный пункт существует благодаря туризму	– Сохранение естественного природного окружения, воссоздание исторического и эстетического облика территории через придание статуса особо охраняемых территорий и объектов (природоохранного, рекреационного, историко-культурного назначения)* – Развитие социальной, транспортной и коммунальной инфраструктуры, создание условий для проживания обслуживающего персонала в существующих границах земель поселения и/или с учетом существующей туристской застройки**
5	Зоны концентрация объектов размещения за пределами населенных пунктов	Туристское освоение нетуристских земель, дефицит трудовых ресурсов для сферы туризма, нерешенные конфликты землепользования	Комплексное развитие территории, связанное с развитием близлежащих населенных пунктов: – придание территориям с высокой концентрацией действующих объектов размещения статуса туристских (возможно с режимом экономического благоприятствования в области средозащиты); – дальнейшее туристское развитие переходит в сферу градостроительной политики**

**Земельный кодекс Российской Федерации от 25.10.2001 № 136-ФЗ, ст. 94, п. 2, 3.*

*** Законодательство о градостроительной деятельности и изданные в соответствии с ним нормативные правовые акты основываются на ряде принципов, в том числе: 1 – обеспечение комплексного и устойчивого развития территории на основе территориального планирования, градостроительного зонирования и планировки территории; 2 – обеспечение сбалансированного учета экологических, экономических, социальных и иных факторов при осуществлении градостроительной деятельности; 4 – осуществление строительства на основе документов территориального планирования, правил землепользования и застройки и документации по планировке территории; 9 – осуществление градостроительной деятельности с соблюдением требований охраны окружающей среды и экологической безопасности; 10 – осуществление градостроительной деятельности с соблюдением требований сохранения объектов культурного наследия и особо охраняемых природных территорий. (Градостроительный кодекс Российской Федерации от 29.12.2004 № 190-ФЗ, гл. 1, ст. 2, п. 1,2,4,9,10).*

13.2. Развитие системы расселения. Демографический прогноз

Предложения схемы территориального планирования Иркутской области в области развития системы расселения основаны на решениях документов стратегического планирования Российской Федерации в части задач пространственного развития Сибири, а также на решениях документов стратегического планирования Иркутской области. Указанными документами предусматривается реализация государственной политики, направленной на стабилизацию системы расселения. Среди ключевых мероприятий

выделяется регулирование пространственного развития Иркутской агломерации с акцентом на повышение качества городской среды, модернизацию и диверсификацию градообразующей базы периферийных промышленных центров путем реализации ряда инвестиционных проектов в различных отраслях экономики, стимулирование естественного прироста населения.

Демографический прогноз в рамках настоящей работы на период до 2035 года сделан с использованием математической модели расчета населения. При разработке прогноза анализировались данные Иркутскстата по существующей динамике численности населения в разрезе муниципальных образований, прогнозы численности населения Иркутской области, на основе показателей, приведенных в Стратегии социально-экономического развития Иркутской области до 2036 года. Также были учтены прогнозные данные в утвержденных схемах территориального планирования муниципальных районов Иркутской области. В отношении муниципальных образований Иркутской агломерации были выполнены отдельные демографические расчеты, учитывающие в том числе взаимосвязь трансформации системы расселения с прогнозной динамикой строительства жилья в пределах Иркутской агломерации (подробнее см. раздел 21).

Статистические данные по численности населения за 1990 – 2021 годы приведены в таблице 13.2-1. Общая численность населения Иркутской области за данный период сократилась на 15 %, что обусловлено, в первую очередь, механическим оттоком населения, а также естественной убылью. Положительная динамика численности населения отмечается в: г. Иркутск (прирост на 5,7 %), Шелеховском и Иркутском районах (прирост на 18,6 и 58,8 % соответственно) – обусловлено миграционным притоком; Ольхонском районе (прирост на 11 %), Нукутском (на 5,8 %), Осинском (на 13,9 %) и Эхирит-Булагатском (на 4,9 %) – обусловлено естественным приростом.

Таблица 13.2-1. Ретроспективный анализ численности населения

Наименование территории	***1990****	***2004****	***2017****	***2021****
Иркутская область	**2794,9**	**2553,1**	**2408,9**	**2375,0**
Городские округа				
г. Иркутск	582,0	586,8	623,7	617,5
Ангарский ГО	–	–	238,5	235,1
МО г. Братска	287,4	257,2	231,6	225,0
Зиминское городское МО	39,6	34,6	31,2	30,3
г. Саянск Иркутской области	41,8	43,6	38,9	38,9
МО «г. Свирск»	19,4	15,1	13,1	12,7
г. Тулун	53,1	50,5	41,7	38,5
МО «г. Усолье-Сибирское»	107,4	88,6	78,0	75,1
МО г. Усть-Илимск	112,3	100,0	82,5	79,7
МО «г. Черемхово»	72,1	57,7	51,2	49,9
Муниципальные образования				
МО Балаганский район	10,7	9,9	8,6	8,3
МО города Бодайбо и района	37,8	26,6	19,4	16,9
МО «Братский район»	77,8	64,2	52,2	49,1
МО «Жигаловский район»	11,2	10,3	8,5	8,2
МО «Заларинский район»	34,7	31,8	28	27,3
Зиминское районное МО	16,1	14,5	13,2	12,3
Иркутское районное МО	57,3	61,8	119,3	139,3
Казачинско–Ленский МР	30,6	21,0	17,0	16,2

Наименование территории	*1990**	*2004**	*2017**	*2021**
МО «Катангский район»	10,1	4,5	3,4	3,2
МО «Качугский район»	23,9	20,3	17,0	16,8
Киренский район	30,2	23,2	18,0	17,0
МО Куйтунский район	43,0	37,0	28,6	27,0
МО Мамско-Чуйского района	18,4	7,4	4,0	3,6
МО «Нижнеилимский район»	77,6	62,4	49,0	45,9
МО «Нижнеудинский район»	90,9	77,4	63,9	60,2
Ольхонское районное МО	8,9	9,2	9,7	10,0
Слюдянский МР	44,4	43,7	39,5	39,0
МО «Тайшетский район»	94,1	89,7	74,2	70,9
МО «Тулунский район»	32,0	28,8	25,5	23,8
Усольский МР	55,5	50,8	50,6	48,9
МО «Усть-Илимский район»	27,5	21,3	15,3	14,1
Усть-Кутское МО	84,0	58,8	49,7	47,3
РМО «Усть-Удинский район»	18,3	16,6	13,5	13,1
Черемховское районное МО	36,5	31,8	28,7	27,7
Чунское районное МО	50,1	41,2	33,2	31,1
Шелеховский район	55,6	60,3	65,4	68,3
МО «Аларский район»	25,8	26,9	20,5	23,0
Баяндаевский МР	13,6	13,3	11,0	10,8
МО «Боханский район»	25,7	26,9	24,9	25,0
МО «Нукутский район»	14,7	16,8	15,7	15,6
Осинский МР	18,6	20,9	21,2	21,6
МО «Эхирит-Булагатский район»	28,8	29,5	29,5	30,3

** – с учетом существующего административно – территориального деления (данные на начало года)*

Прогнозная численность населения складывается из прогноза динамики естественного прироста населения и миграционных процессов. Прогноз численности населения по муниципальным районам и городским округам Иркутской области учитывал также существующие и прогнозные внутриобластные миграционные процессы (данные Иркутскстат).

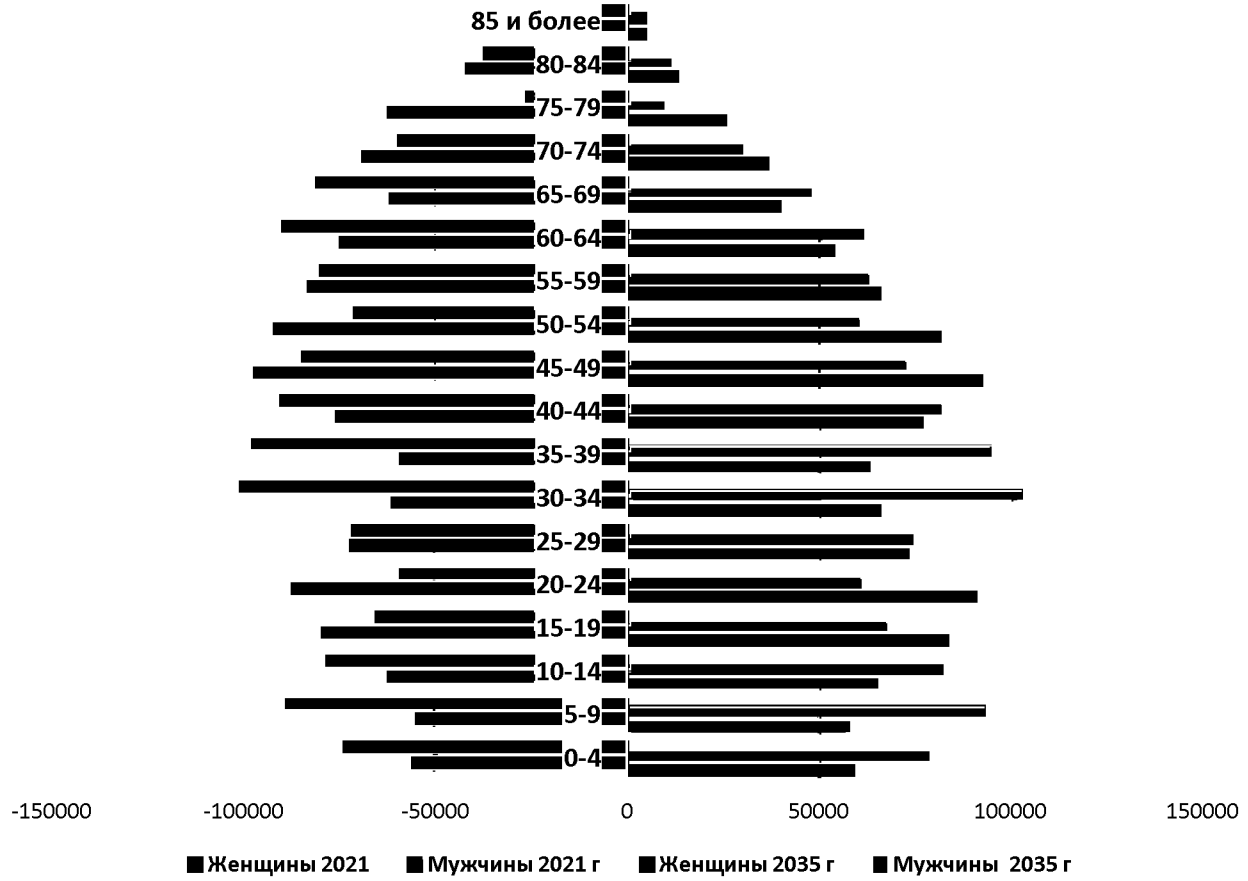

Рисунок 13.2-1. Динамика половозрастной структуры населения Иркутской области 2021 – 2035 гг. (данные Иркутскстат)

В Иркутской области, как и в целом по России, до последних лет численность женщин в фертильном возрасте была достаточно высокой из-за высокого уровня рождаемости в 1975 – 1990 гг. Общий коэффициент рождаемости в 2020 году по Иркутской области составил 11,3 ‰. Следует отметить стабильную положительную динамику этого показателя: с 2000 по 2013 год показатель увеличился с 10,7 до 15,9 и понизился с 2013 по 2020 год с 15,9 до 11,3. Начиная с 2009 года показатель рождаемости в Иркутской области не опускался ниже 15 ‰ случаев на 1 тыс. населения. Неуклонный рост за 15 лет с начала века особенно заметен на фоне постоянного снижения рождаемости в девяностых годах. Как видно из диаграммы наибольшее число женщин в 2021 году находится в возрасте 30 – 39 лет, что позволит сохранить высокие показатели рождаемости и естественного прироста на незначительный период. Доля женщин, находящихся в возрасте, наиболее благоприятном для рождения ребенка, начнет постепенно сокращаться (на 23 %) и к 2035 году. Соответственно, данный показатель обусловливается тем фактом, что в данной категории женщин начинает преобладать возрастная группа рожденных после 1991 года, когда произошел резкий спад рождаемости. Таким образом, на первую очередь ожидается сохранение численности населения. К расчетному сроку ожидается естественная убыль населения региона.

Миграционный отток населения, характерный для настоящего периода, в прогнозном периоде сокращается. При реализации инвестиционных проектов на территории ожидается меньший отток населения из районов промышленного освоения в другие регионы и внутри области. Миграционный прирост в районах интенсивного развития будет складываться за счет внутренних трудовых ресурсов.

Внутриобластные миграционные процессы характеризируются основным направлением «периферия – центр», сохранение данной тенденции ожидается и на перспективу, учитывая формирование и развитие Иркутской агломерации. Миграционный

приток обеспечит рост численности населения в Иркутском и Шелеховском районах. Развитие территории вдоль границ агломерации и пригородных территорий г. Иркутска обеспечит значительный рост постоянного и временного населения в Иркутском районе. Развитие агломерации уже на первую очередь обеспечит замедление сокращения численности населения в г. Ангарск, г. Усолье-Сибирское, рост населения – в г. Шелехов. Формирование агломерации с центром в г. Иркутске, позволит также повысить глобальную конкурентоспособность региона, а также на ее основе создать кластера (машиностроительный, фармацевтический, кластер стройиндустрии), объединяющие промышленные предприятия и, как следствие, уменьшить отток населения из региона.

Согласно Стратегии социально-экономического развития Иркутской области, на территории Иркутской области планируется увеличение численности населения на 1 % (2400 тыс.чел. к расчетному сроку) за счет увеличения рождаемости, миграционного притока в результате увеличения рабочих мест при реализации всех перспективных направлений в развитии экономики области и направленной демографической и социальной политики.

Схемой предусмотрено комплексное развитие региона, улучшения качества жизни, в результате чего предполагается увеличение численности населения Иркутской области к 2035 году до 2395,8 тыс. чел.

Однако, согласно данным Иркутскстата, при условии сохранения тенденции оттока населения из региона, а также прогнозному снижению рождаемости общая численность населения Иркутской области к расчетному сроку уменьшится на 4,5 % и составит 2268,5 тыс. чел. к 2035 году.

Таблица 13.2-2. Прогноз численности населения в разрезе муниципальных образований и планировочных районов Иркутской области

Территории	**Численность населения по годам, тыс. чел.**			**Динамика численности в 2035 г. в % к 2021 г.**	**Характер развития системы расселения**
	2021 год	**2025 год***	**2035 год***		
Иркутская область	2375,0	2358,3	**2395,8**	1,05 %	Стабильное развитие
Саяно-Иркутская ОТР	**1505,7**	**1555,2**	**1610,4**	**6,95 %**	**Стабильное развитие**
г. Иркутск	617,5	638,5	659,5	6,37 %	Высокий рост
Ангарский ГО	235,1	233,4	232,1	– 1,28 %	Стабильное развитие
МО «г. Свирск»	12,7	11,6	10,7	– 15,75 %	Умеренное сжатие
Зиминское городское МО	30,3	28,7	27,3	– 9,90 %	Умеренное сжатие
г. Саянск Иркутской области	38,9	38,4	38,4	– 1,29 %	Стабильное развитие
МО «г. Усолье-Сибирское»	75,1	69,7	69,3	– 7,72 %	Умеренное сжатие
МО «г. Черемхово»	49,9	46,2	43,5	– 12,83 %	Умеренное сжатие
МО Балаганский район	8,3	7,9	7,8	– 5,99 %	Умеренное сжатие
МО «Жигаловский район»	8,2	7,7	7,7	– 6,10 %	Умеренное сжатие
МО «Заларинский район»	27,3	26,1	25,3	– 7,33 %	Умеренное сжатие

Зиминское районное МО	12,3	11,2	11,3	– 8,13 %	Умеренное сжатие
Иркутское районное МО	139,3	186,0	228,4	40,11 %	Высокий рост
МО «Качугский район»	16,8	15,6	14,8	– 11,90 %	Умеренное сжатие
МО Куйтунский район	27,0	29,6	23,0	– 14,81 %	Значительное сжатие
Ольхонское районное МО	10,0	9,8	11,1	11,00 %	Умеренный рост
Слюдянский МР	39,0	38,1	38,0	– 2,56 %	Стабильное развитие
Усольский МР	48,9	47,8	46,9	– 4,09 %	Стабильное развитие
РМО «Усть-Удинский район»	13,1	12,3	12,1	– 7,63 %	Умеренное сжатие
Черемховское районное МО	27,7	26,3	25,7	– 7,22 %	Умеренное сжатие
Шелеховский район	68,3	70,4	73,3	6,82 %	Умеренный рост
Усть-Ордынская Бурятская ОТР	**126,4**	**126,2**	**127,0**	**0,47 %**	**Стабильное развитие**
МО «Аларский район»	23,0	22,6	22,5	– 2,17 %	Стабильное развитие
Баяндаевский МР	10,8	10,4	10,3	– 4,61 %	Умеренное сжатие
МО «Боханский район»	25,0	24,9	24,8	– 0,80 %	Стабильное развитие
МО «Нукутский район»	15,6	15,7	15,9	1,92 %	Умеренный рост
Осинский МР	21,6	22,1	22,6	4,63 %	Умеренный рост
МО «Эхирит-Булагатский район»	30,3	30,5	30,8	1,65 %	Умеренный рост
Тайшето-Тулунская ОТР	**193,4**	**178,7**	**174,7**	**– 9,67 %**	**Умеренное сжатие**
г. Тулун	38,5	34,1	34,5	– 10,39 %	Умеренное сжатие
МО «Тайшетский район»	70,9	67,1	64,4	– 9,17 %	Умеренное сжатие
МО «Нижнеудинский район»	60,2	55,1	54,0	– 10,30 %	Умеренное сжатие
МО «Тулунский район»	23,8	22,5	21,8	– 8,40 %	Умеренное сжатие
Усть-Кутско – Ленская ОТР	**80,5**	**69,8**	**62,3**	**– 22,61 %**	**Значительное сжатие**
Киренский район	17,0	14,8	13,0	– 23,53 %	Значительное сжатие
Усть-Кутское МО	47,3	41,2	37,1	– 21,56 %	Значительное сжатие

Казачинско-Ленский МР	16,2	13,8	12,2	– 24,69 %	Значительное сжатие
Усть-Илимско – Катангская ОТР	**142,9**	**128,7**	**126,8**	**– 11,27 %**	**Умеренное сжатие**
МО г. Усть-Илимск	79,7	74,3	74,7	– 6,27 %	Умеренное сжатие
МО «Усть-Илимский район»	14,1	11,9	10,6	– 24,82 %	Значительное сжатие
МО «Нижнеилимский район»	45,9	40,6	40,3	– 12,20 %	Значительное сжатие
МО «Катангский район»	3,2	2,0	1,2	– 62,50 %	Катастрофическое сжатие
Братская ОТР	**305,2**	**283,0**	**283,8**	**– 7,01 %**	**Умеренное сжатие**
МО г. Братска	225,0	210,8	214,2	– 4,80 %	Умеренное сжатие
МО «Братский район»	49,1	44,3	43,5	– 11,41 %	Значительное сжатие
Чунское районное МО	31,1	27,9	26,1	– 16,08 %	Значительное сжатие
Бодайбинская ОТР	**20,5**	**16,8**	**15,0**	**– 26,83 %**	**Значительное сжатие**
МО города Бодайбо и района	16,9	13,4	11,9	– 29,59 %	Катастрофическое сжатие
МО Мамско-Чуйского района	3,6	3,4	3,1	– 13,89 %	Умеренное сжатие

** – для расчета численности населения по области использовались данные в соответствии со Стратегией социально-экономического развития Иркутской области до 2036 года согласно инновационному сценарию*

Демографический прогноз предусматривает стабилизацию численности населения Иркутской области. Реализация обозначенной выше политики по развитию системы расселения предусматривает сглаживание неблагоприятных демографических процессов, наблюдаемых в регионе за последние 25 лет, при сохранении и оптимизации сложившейся системы расселения.

Территориальная структура развития системы расселения допускает:

– Стабилизацию развития системы расселения Саяно-Иркутской ОТР с опережающим развитием Иркутского района, г. Иркутска и Шелеховского района; Усть-Ордынской Бурятской ОТР;

– Умеренное сжатие Тайшето-Тулунской, Усть-Илимско – Катангской, Братской ОТР;

– Значительное сжатие Усть-Кутско – Ленской и Бодайбинской ОТР.

13.3. Основные направления пространственного развития Иркутской области

Пространственное развитие Иркутской области базируется на сложившемся планировочном каркасе территории. Принимая во внимание сформулированную в федеральных и региональных документах стратегического планирования модель экономического развития, ориентированную на комплексное освоение природно-ресурсного потенциала территории, повышение качества жизни, рост производительности труда и, соответственно, рост уровня доходов населения, следует говорить об интенсивном формате развития территории Иркутской области.

Интенсивный формат развития территории Иркутской области предполагает реализацию следующих принципов пространственного развития:

- Повышение инфраструктурной связности территории за счет усиления основных планировочных осей, выполняющих функцию базовых транспортных коридоров и осей системы расселения;
- Комплексное развитие ключевых узлов системы расселения, в первую очередь, Иркутской агломерации;
- Создание условий для диверсификации экономики и обеспечения управляемого сжатия монопрофильных промышленных центров, характеризующихся высвобождением трудовых ресурсов по причине деградации градообразующих предприятий либо их модернизации с повышением производительности труда;
- Комплексное обустройство территорий опережающего развития – зон освоения минерально – сырьевых, лесосырьевых и топливно-энергетических ресурсов, а также приоритетных туристско-рекреационных зон на озере Байкал с безусловным соблюдением экологических требований;
- Запланированные к реализации инфраструктурные проекты предполагают усиление основных планировочных осей Иркутской области.

Таблица 13.3-1. Усиление основных планировочных осей в результате реализации запланированных инфраструктурных проектов

Типы инфраструктур	Существующие объекты	Планируемые объекты и мероприятия
Планировочная ось вдоль Транссибирской железнодорожной магистрали		
Железнодорожный транспорт	Транссибирская железнодорожная магистраль	Модернизация железнодорожной инфраструктуры с повышением пропускной способности Транссибирской железнодорожной магистрали. Строительство дополнительных железнодорожный путей. Реконструкция путей общего пользования. Ликвидация «узких мест». Строительство обхода Иркутского железнодорожного узла. Строительство новой железнодорожной линии Иркутск – Аэропорт
Автомобильные дороги общего пользования федерального значения	Автомобильные дороги общего пользования федерального значения М-51, М-53, М-55 (Р-258) «Байкал» Иркутск – Улан-Удэ – Чита, А – 331 «Вилюй» Тулун – Братск – Усть-Кут – Мирный – Якутск, А-333 Култук – Монды	Реконструкция и повышение пропускной способности автомобильных дорог общего пользования федерального значения М-51, М-53, М-55 «Байкал». Ликвидация «узких мест». Строительство обходов городов. Строительство и реконструкция автомобильной дороги А-333 Култук – Монды – граница с Монголией
Водный транспорт	Речной порт г. Иркутск	Повышение роли водного транспорта в обеспечении суточной маятниковой миграции в границах Иркутской агломерации. Реконструкция речного порта г. Иркутск
Воздушный транспорт	Международный аэропорт «Иркутск»	Реконструкция аэропорта «Иркутск». Развитие на его базе международных, межрегиональных и региональных авиаперевозок. Выбор площадки для строительства нового аэропорта. Создание на базе городов Транссибирской железнодорожной магистрали опорных центров вахтового освоения

Типы инфраструктур	Существующие объекты	Планируемые объекты и мероприятия
		труднодоступных северных территорий Иркутской области с обеспечением связей на основе воздушного транспорта
Трубопроводный транспорт	Магистральный нефтепровод «Куюмба – Тайшет»	Расширение пропускной способности магистрального нефтепровода «Куюмба – Тайшет» до 15 млн т в год. Строительство нефтеперекачивающей станции НПС № 4. Строительство системы внешнего электроснабжения нефтеперекачивающей станции НПС № 4
Энергетика	Реконструкция объектов энергетики	Модернизация Иркутской ТЭЦ-10. Модернизация ПС 220 кВ Черемхово, ВЛ 220 кВ Тулун – Туманная
Планировочная ось вдоль Байкало-Амурской железнодорожной магистрали		
Железнодорожный транспорт	Байкало – Амурская железнодорожная магистраль	Повышение пропускной способности БАМа. Модернизация. Строительство вторых железнодорожных путей. Строительство Северо – Сибирской магистрали
Автомобильные дороги	Автомобильная дорога общего пользования федерального значения А–331 «Вилюй» Тулун – Братск – Усть-Кут – Мирный – Якутск (на участке Братск – Усть-Кут) Автомобильные дороги общего пользования регионального или межмуниципального значения Тайшет – Чуна – Братск, Усть-Кут – Уоян	Строительство и реконструкция участков автомобильной дороги А – 331 «Вилюй» Тулун – Братск – Усть-Кут – Мирный – Якутск
Воздушный транспорт	Международный аэропорт Братск, региональный аэропорт Усть-Кут, посадочные площадки Железногорск-Илимский, Казачинское	Реконструкция и развитие аэропортов Братск, Усть-Кут. Реконструкция посадочной площадки с. Казачинское. Реконструкция – строительство посадочной площадки г. Железногорск-Илимский. Создание на базе городов БАМа опорных центров вахтового освоения труднодоступных северных территорий Иркутской области с обеспечением связей на основе воздушного транспорта. Строительство и реконструкция посадочных площадок
Трубопроводный транспорт	Магистральный нефтепровод «Восточная Сибирь – Тихий океан» (на участке Тайшет – Усть-Кут)	Повышение производительности нефтепровода ВСТО за счет подключения к нему трубопровода «Куюмба – Тайшет»
Энергетика	ПС 500 кВ ПС 220 кВ ВЛ 500 кВ ВЛ 220 кВ	Строительство Ленской ТЭС. Реконструкция и строительство ПС 500 кВ Усть-Кут, ВЛ 500 кВ Нижнеангарская – Усть-Кут, ВЛ 500 кВ Усть-Илимская ГЭС – Усть-Кут, ВЛ 220 кВ Усть-Кут – Якурим, Усть-Кут – Звездная, Якурим-Ния, Звездная –

Типы инфраструктур	Существующие объекты	Планируемые объекты и мероприятия
		Киренга, НПС – 7 – Рассолы, НПС – 9 – Рассолы, НПС–7 – НПС – 9, Коршуниха – Лена, Коршуниха – Звездная, Лена – Таюра – Киренга – Байкальский тель «Звездный – Киренга», Усть-Кут – Ковыкта, Усть-Кут – Полимер, Усть-Кут – НПС–6
Планировочная ось по реке Ангара		
Автомобильные дороги	Автомобильные дороги общего пользования регионального или межмуниципального значения Иркутск – Оса – Усть-Уда и Братск – Усть-Илимск	Реконструкция автомобильной дороги общего пользования регионального или межмуниципального значения Иркутск – Оса – Усть – Уда. Дальнейшее развитие регионального коридора вдоль правого берега Ангары возможно путем реконструкции автомобильной дороги общего пользования регионального или межмуниципального значения Видим (Братск) – Прибойный и строительства в перспективе автодороги Прибойный – Усть – Уда. Прокладка данной автомобильной дороги общего пользования регионального или межмуниципального значения актуальна, в том числе, в контексте освоения лесосырьевой базы региона
Водный транспорт	Водный путь по Ангаре на участке Братск – Иркутск	Обеспечение стабильного пассажирского сообщения водным транспортом. Реконструкция пассажирских причалов в городах Братск, Свирск, поселках Балаганск, Усть – Уда, Новонукутский, Оса, в ряде более мелких населенных пунктов, не обеспеченных автобусным сообщением
Воздушный транспорт	Отсутствует	Строительство посадочных площадок
Планировочная ось по направлению Приленского тракта		
Железнодорожный транспорт	Отсутствуют	Строительство железнодорожных линий Усть-Кут (ст. Лена) – Жигалово – Иркутск
Автомобильные дороги	Автомобильная дорога общего пользования регионального или межмуниципального значения Иркутск – Усть-Ордынский – Жигалово, автомобильная дорога общего пользования федерального значения А – 331 «Вилюй» на участке Усть-Кут – Киренск. Автозимники на участках Киренск – Ленск и Жигалово – Казачинское	Реконструкция и строительство автомобильной дороги общего пользования федерального значения А–331 «Вилюй» на участке Усть-Кут – Киренск – Ленск. Реконструкция автомобильной дороги общего пользования регионального или межмуниципального значения Иркутск – Усть-Ордынский – Жигалово. Строительство участков автомобильных дорог общего пользования регионального или межмуниципального значения Жигалово – Казачинское и Киренск – Казачинское
Водный транспорт	Речной путь по реке Лена на участке Усть-Кут – Киренск – Ленск	Развитие речных портов Осетрово (Усть-Кут), Киренск. Развитие на их базе современных транспортно-логистических комплексов. Сохранение пассажирского сообщения водным транспортом по автомобильной дороге общего пользования

Типы инфраструктур	Существующие объекты	Планируемые объекты и мероприятия
		регионального или межмуниципального значения Усть-Кут – Киренск – Ленск. Возможное возобновление пассажирских перевозок по реке Лена на участке Жигалово – Усть-Кут и по реке Киренга на участке Казачинское – Киренск
Воздушный транспорт	Региональные аэропорты Усть-Кут, Киренск. Посадочные площадки Качуг, Жигалово, Казачинское	Реконструкция и развитие сети региональных аэропортов. Создание на их базе опорных центров вахтового освоения труднодоступных территорий Иркутской области с обеспечением связей на основе воздушного транспорта. Строительство и реконструкция посадочных площадок
Трубопроводный транспорт	Магистральный нефтепровод «Восточная Сибирь – Тихий океан» (на участке Усть-Кут – Ленск)	Повышение производительности трубопровода ВСТО. Подключение к нему сети нефтепроводов от месторождений севера Иркутской области (Дулисьминское, Даниловское и пр.). Строительство магистрального газопровода «Сила Сибири» участок «Ковыкта – Чаянда», конденсатопровода (УКПГ – 2 – терминал отгрузки конденсата в п. Окунайский), газопровода Ковыкта – Саянск – Иркутск. Участок Ковыкта – Жигалово
Энергетика	ПС 220 кВ ВЛ 220 кВ	Строительство и реконструкция НПС – 9, Ковыкта; ВЛ 220 кВ Усть-Кут – Киренск – Пеледуй (Якутия), Звездная – Киренга, Усть-Кут – Ковыкта
Меридиональный коридор вдоль железнодорожной линии Усть-Илимск – Хребтовая		
Железнодорожный транспорт	Железнодорожная линия Усть-Илимск – Хребтовая	Строительство по правому берегу Ангары железнодорожной линии Нижневартовск – Белый Яр – Усть-Илимск
Автомобильные дороги	Отсутствует	Строительство автомобильной дороги общего пользования регионального или межмуниципального значения Усть-Илимск – Чемдальск – Ванавара (Красноярский край), автомобильной дороги общего пользования регионального или межмуниципального значения Хребтовая – Усть-Илимск и далее в створе Северо – Сибирской железнодорожной магистрали
Воздушный транспорт	Региональный аэропорт Усть-Илимск	Реконструкция и развитие регионального аэропорта Усть-Илимск. Создание на его базе опорного центра вахтового освоения труднодоступных территорий Иркутской области с обеспечением связей на основе воздушного транспорта, Строительство и реконструкция посадочных площадок
Широтный коридор Зима – Саянск – Балаганск – Усть-Уда – Жигалово		
Автомобильные дороги	Региональные автодороги Зима – Саянск – Балаганск, Залари – Новонукутский – Балаганск, Усть-Уда – Жигалово, Таксимо (Бурятия) – Бодайбо – Кропоткин	Реконструкция автомобильных дорог общего пользования регионального или межмуниципального значения. Строительство в долгосрочной перспективе автодорожного мостового перехода через Ангару в Балаганске.

Типы инфраструктур	Существующие объекты	Планируемые объекты и мероприятия
Водный транспорт	Паромная переправа через Ангару в Балаганске	Обеспечение стабильного пассажирского сообщения водным транспортом. Реконструкция пассажирских причалов, не обеспеченных автобусным сообщением
Воздушный транспорт	Региональный аэропорт в Жигалово	Реконструкция и развитие регионального аэропорта Жигалово. Создание на его базе опорного центра вахтового освоения труднодоступных территорий Иркутской области с обеспечением связей на основе воздушного транспорта. Строительство и реконструкция посадочных площадок
Трубопроводный транспорт	Отсутствует	Строительство магистрального газопровода Ковыкта – Жигалово – Саянск с попутной газификацией населенных пунктов
Коридоры, обеспечивающие выходы к озеру Байкал		
Железнодорожный транспорт	Кругобайкальская железная дорога Слюдянка – п. Байкал (порт)	Развитие туристско-рекреационной инфраструктуры на базе КБЖД
Автомобильные дороги	Региональные автодороги Иркутск – Листвянка, Иркутск – Большое Голоустное, Баяндай – Еланцы – Хужир	Реконструкция автомобильной дороги общего пользования регионального или межмуниципального значения Иркутск – Листвянка с доведением до 1 – 2 технической категории. Реконструкция прочих подъездов к Байкалу
Водный транспорт	Водный путь по Ангаре Иркутск – Листвянка, водный путь по Байкалу Иркутск – Ольхон – Северобайкальск, паромная переправа Листвянка – п. Байкал (порт), паромная переправа на остров Ольхон	Реконструкция и развитие сети пассажирских причалов и пристаней по реке Ангаре и озеру Байкал (Иркутск, Молодежный, Тальцы, Большая Речка, Листвянка, Большие Коты, Большое Голоустное, бухта Песчаная, Ольхон, п. Байкал (порт), Култук, Слюдянка, Мангутай, Байкальск, Новоснежное и пр.)
Воздушный транспорт	Отсутствует	Строительство посадочных площадок в узловых центрах развития туризма на Байкале (Байкальск, Листвянка, Ольхон) с обеспечением транспортных связей с аэропортом Иркутск
Меридиональный коридор Таксимо – Бодайбо – Кропоткин		
Автомобильные дороги	Региональная автодорога Таксимо (Бурятия) – Бодайбо – Кропоткин	Реконструкция автомобильной дороги общего пользования регионального или межмуниципального значения Таксимо – Бодайбо со строительством моста через реку Витим
Водный транспорт	Водный путь по реке Витим: Бодайбо – Мама – Витим (Якутия) и далее вверх по Лене до речного порта Осетрово (Усть-Кут). Паромная переправа через	Сохранение инфраструктуры водного транспорта в качестве резервной схемы транспортировки грузов

Типы инфраструктур	Существующие объекты	Планируемые объекты и мероприятия
	реку Витим в Бодайбо	
Воздушный транспорт	Региональные аэропорты Бодайбо, Мама	Реконструкция и развитие региональных аэропортов Бодайбо, Мама. Создание на их базе опорного центра вахтового освоения труднодоступных территорий Иркутской области с обеспечением связей на основе воздушного транспорта

13.4. Прогноз обеспеченности населения жильем

На начало 2021 года согласно данным Иркутскстата средняя обеспеченность населения Иркутской области жилой площадью составила 25,8 кв. м на человека. Проектным решением Схемы в 2017 г. устанавливалась средняя целевая обеспеченность в объеме 25 кв. м на человека. Целевой показатель был достигнут. Ожидаемым результатом реализации Стратегии социально-экономического развития Иркутской области целевой показатель – обеспеченность жильем составит 31,5 кв. м на человека к 2036 году. Так, проектным решением Схемы предлагается средняя целевая обеспеченность в объеме 31,5 кв. м на человека к 2035 году.

Таблица 13.4-1. Ввод в действие жилых домов в Иркутской области (кв. м общей площади)

№	Наименование	2014	2015	2016	2017	2018	2019	2020	2021 (январь – ноябрь)
Всего по Иркутской области		***667 546***	***742 559***	***912 583***	***973 753***	***11 189***	***1 024 220***	***1 105 862***	***1 092 954***
Саяно-Иркутская опорная территория развития									
1.	Ангарский ГО	54 836	25 792	30 152	25 259	25854	17109	30591	42525
2.	МО Балаганский район	1 863	2 075	274	162	559	1206	1116	263
3.	МО «Жигаловский район»	3 073	2 045	3 313	1639	1348	607	879	1159
4.	МО «Заларинский район»	5 047	5 065	4 984	4198	3341	3704	5063	6153
5.	Зиминское городское МО	5 634	14 459	14 754	4 765	6421	1693	2023	2678
6.	Зиминское районное МО	2 118	1 996	966	1539	1155	1589	2224	1653
7.	г. Иркутск	306 069	411 674	391 479	289 456	333950	284676	361409	235050
8.	Иркутское районное МО	84 454	34 628	195 025	344793	425732	495033	451553	577747
9.	МО «Качугский район»	1 552	2 110	1 576	1014	1891	346	1477	1712
10.	МО Куйтунский район	1 797	3 843	2 996	2784	4854	3265	1928	1623
11.	Ольхонское районное МО	4 420	4 289	1 807	11072	14164	3934	989	3181
12.	г. Саянск Иркутской области	4 687	6 228	2 116	5 889	3249	3065	4502	3434
13.	МО «г. Свирск»	9 147	3 347	485	846	344	552	887	1109
14.	Слюдянский МР	18 300	21 264	17 736	8261	7375	7726	10073	5499
15.	МО «г. Усолье-Сибирское»	18 322	14 850	2 392	4 964	8750	6482	7851	11941
16.	Усольский МР	3 558	1 417	2 742	7111	12489	10832	6233	17540
17.	РМО «Усть-Удинский район»	220	0	2 411	6836	1595	1053	1643	954
18.	МО «г. Черемхово»	25 723	27 575	28 869	5 986	5733	8852	9157	7131
19.	Черемховское районное МО	4 043	4 630	5 405	1527	1745	1548	1953	1872
20.	Шелеховский район	19 057	41 198	51 687	41910	35164	46824	58788	60706
Усть-Ордынская Бурятская опорная территория развития									
21.	МО «Аларский район»	1 976	1 487	2 006	1633	1757	3195	2289	2581
22.	Баяндаевский МР	935	2 233	3 356	1857	3375	5085	1850	5208
23.	МО «Боханский район»	4 544	4 916	4 682	3820	5330	4970	5269	6073
24.	МО «Нукутский район»	4 928	6 619	5 747	4851	2596	3556	4480	2985

25.	Осинский МР	9 190	11 146	8 884	9056	4482	7854	8503	8611
26.	МО «Эхирит-Булагатский район»	369	3 200	5 927	11189	9695	12447	12421	13840
Тайшето-Тулунская опорная территория развития									
27.	МО «Нижнеудинский район»	3 976	7 364	5 934	4638	5808	10852	14008	10263
28.	МО «Тайшетский район»	4 952	7 984	6 194	12715	5616	22257	7495	4831
29.	г. Тулун	6 168	4 057	1 843	2 847	3495	8518	50612	10324
30.	МО «Тулунский район»	2 225	2 735	1 459	1231	564	1787	1513	703
Усть-Кутско – Ленская опорная территория развития									
31.	Казачинско–Ленский МР	11 624	237	765	7845	4011	1562	1075	1152
32.	Киренский район	1 739	2 041	2 992	2429	1670	2147	2392	1574
33.	Усть-Кутское МО	2 544	8 878	21 366	12480	11787	6922	6581	5260
Усть-Илимско – Катангская опорная территория развития									
34.	МО «Катангский район»	0	175	88	31	34	161	265	635
35.	МО «Нижнеилимский район»	8 559	10 702	3 190	6473	3507	3902	1575	1392
36.	МО г. Усть-Илимск	4 400	741	4 765	2 223	3019	2174	4024	6167
37.	МО «Усть-Илимский район»	727	460	2 256	1749	1902	2212	1295	2213
Братская опорная территория развития									
38.	МО Братска	17 216	31 293	35 011	109 052	16264	14301	13028	18469
39.	МО «Братский район»	4 381	998	5 932	4046	2797	3570	2648	3491
40.	Чунское районное МО	1 278	3 201	1 684	2144	2661	3716	2954	2061
Бодайбинская опорная территория развития									
41.	МО города Бодайбо и района	1 896	3 609	867	1433	1459	2936	1246	1191
42.	МО Мамско-Чуйского района	0	0	0	0	0	0	0	0

Прогнозируемое население Иркутской области на 2025 г. составит 2 358,3 тыс. чел., на 2035 г. – 2 395,8 тыс. чел. Исходя из предполагаемой жилищной обеспеченности (31,5 кв. м на человека) и прогнозируемого населения (2395,8 тыс. чел.), жилой фонд области должен составить на расчетный срок 75,6 млн кв. м на I очередь – 65,17 млн кв. м.

Таблица 13.4-2. Расчет объема проектируемого жилищного фонда на расчетный срок

№	Наименование	Численность населения на 2021 г. тыс. чел.	Существую – щий фонд, тыс. кв.м	Ветхий и аварийный жилфонд на 01.01.2022 г., тыс. кв. м	Сохраняемый жилфонд, тыс. кв. м	Проектируемый объем жилищного строительства к 2035 году, тыс. кв. м	Жилищный фонд на 1 очередь к 2025 году, тыс. кв. м	Жилищный фонд к расчетному сроку, тыс. кв. м
Всего по Иркутской области		**2 375,0**	**61 314,85**	**770,83**	**60 544,02**	**15 055,98**	**65 134,26**	**75 600,0**
Саяно-Иркутская опорная территория развития								
1.	Ангарский ГО	235,1	5575,6	54,68	5 520,92	750,9	5 693,62	6 271,82
2.	МО Балаганский район	8,3	178,28	1,19	177,09	13,16	181,14	190,25
3.	МО «Жигаловский район»	8,2	208,11	0	208,11	24,61	215,68	232,72
4.	МО «Заларинский район»	27,3	582,09	6,77	575,32	65,72	595,54	641,04
5.	Зиминское городское МО	30,3	727,1	43,12	683,98	91,75	712,21	775,73
6.	Зиминское районное МО	12,3	283,8	0,06	283,74	23,17	290,87	306,91
7.	г. Иркутск	617,5	18139,65	169,26	17 970,39	5 074,09	19 531,65	23 044,48
8.	Иркутское районное МО	139,3	3407,18	12,23	3 394,95	5 638,41	5 144,52	9 033,36
9.	МО «Качугский район»	16,8	452,07	1,84	450,23	22,28	458,36	472,51
10.	МО Куйтунский район	27,0	694,27	0,28	693,99	40,41	706,42	734,40
11.	Ольхонское районное МО	10,0	236,52	0,48	236,04	76,75	259,65	312,79
12.	г. Саянск Иркутской области	38,9	971,16	0	971,16	58,05	989,02	1 029,21
13.	МО «г. Свирск»	12,7	376,95	4,52	372,43	29,25	381,43	401,68
14.	Слюдянский МР	39,0	987,86	87,39	900,47	170,41	952,90	1 070,88
15.	МО «г. Усолье-Сибирское»	75,1	1823,73	42,77	1 780,96	182,22	1 837,03	1 963,18
16.	Усольский МР	48,9	1017,48	5,09	1 012,39	108,36	1 045,73	1 120,75
17.	РМО «Усть-Удинский район»	13,1	293,17	7,01	286,16	25,75	294,08	311,91
18.	МО «г. Черемхово»	49,9	1505,33	45,35	1 459,98	208,30	1 524,07	1 668,28
19.	Черемховское районное МО	27,7	645,06	0,54	644,52	39,77	656,76	684,29
20.	Шелеховский район	68,3	1988,26	5,02	1 983,24	621,83	2 174,57	2 605,07
Усть-Ордынская Бурятская опорная территория развития								

21.	МО «Аларский район»	23,0	438,55	5,11	433,44	29,62	442,55	463,06
22.	Баяндаевский МР	10,8	229,7	0,39	229,31	41,82	242,18	271,13
23.	МО «Боханский район»	25,0	481,95	4,3	477,65	69,31	498,98	546,96
24.	МО «Нукутский район»	15,6	327,1	3,6	323,50	62,58	342,76	386,08
25.	Осинский МР	21,6	408,31	2,39	405,92	118,52	442,39	524,44
26.	МО «Эхирит-Булагатский район»	30,3	673,2	0	673,20	124,90	711,63	798,10
Тайшето-Тулунская опорная территория развития								
27.	МО «Нижнеудинский район»	60,2	1437,5	15,73	1 421,77	109,98	1 455,61	1 531,75
28.	МО «Тайшетский район»	70,9	1638,57	16,19	1 622,38	126,48	1 661,30	1 748,86
29.	г. Тулун	38,5	924,64	36,63	888,01	154,91	935,67	1 042,92
30.	МО «Тулунский район»	23,8	525,61	1,32	524,29	21,38	530,87	545,67
Усть-Кутско – Ленская опорная территория развития								
31.	Казачинско–Ленский МР	16,2	439,33	2,71	436,62	49,47	451,84	486,09
32.	Киренский район	17,0	611,32	21,35	589,97	29,72	599,12	619,69
33.	Усть-Кутское МО	47,3	1199,3	57,95	1 141,35	132,68	1 182,18	1 274,03
Усть-Илимско – Катангская опорная территория развития								
34.	МО «Катангский район»	3,2	90,31	0	90,31	2,43	91,06	92,74
35.	МО «Нижнеилимский район»	45,9	1302,31	12,81	1 289,50	68,78	1 310,66	1 358,28
36.	МО г. Усть-Илимск	79,7	1943,02	2,85	1 940,17	48,15	1 954,98	1 988,32
37.	МО «Усть-Илимский район»	14,1	379,8	0,24	379,56	22,42	386,46	401,98
Братская опорная территория развития								
38.	МО Братска	225,0	5451,9	50,54	5 401,36	462,61	5 543,70	5 863,97
39.	МО «Братский район»	49,1	1297,02	23,45	1 273,57	48,76	1 288,57	1 322,33
40.	Чунское районное МО	31,1	812,97	4,52	808,45	34,47	819,06	842,92
Бодайбинская опорная территория развития								
41.	МО города Бодайбо и района	16,9	497,47	14,92	482,55	25,61	490,43	508,16
42.	МО Мамско-Чуйского района	3,6	111,3	6,21	105,09	6,21	107,00	111,30

Согласно расчетам (Таблица 13.4-2) к 2035 году уровень обеспеченности жильем в Иркутской области вырастет на 18 % и достигнет целевого показателя в 31,5 кв. м на человека. Минимальный уровень обеспеченности в области в 2035 году составит 20,6 кв. м на чел. (Аларский район), 22 кв. м на чел. (Боханский район), 23,2 кв. м на чел. (Осинский район); максимальный уровень составит 77,3 кв. м на чел. (Катангский район), 47,7 кв. м на чел. (Киренский район), 42,7 кв. м на чел. (Бодайбинский район). По сравнению с 2014 годом будет постепенно сокращаться разница между наименее и наиболее обеспеченными с точки зрения жилого фонда муниципалитетами.

Для расчета необходимого жилищного строительства по области в целом и по отдельным муниципальным районам и городам необходимо, помимо учета нового строительства, учесть замену выбывающего ветхого жилого фонда. Объем выбывающего жилья принимается на уровне 770,83 тыс. кв. м – общая площадь аварийного жилого фонда на начало 2022 года.

На период до 2025 года проектным решением предполагается строительство 4 590,2 тыс. кв. м жилья. Чуть более чем 67 % от этого объема придется на наиболее населенную Иркутскую зону, из них 33,7 % – на столицу области Иркутск.

На расчетный срок с учетом прироста населения в период 2025 – 2035 гг. предполагается строительство 10 465,7 тыс. кв. м. Высокие темпы жилищного строительства сохранят гг. Иркутск, Братск, Ангарск, Усолье-Сибирское, Черемхово и Иркутский район, в которых в настоящее время сосредоточена большая часть жилищного фонда.

На территории г. Тулуна реализуется инвестиционный проект «Малоэтажное строительство домов индивидуального пользования» с объемом ввода жилья 1524 кв. м в год.

Безусловным лидером по вводу жилья будут город Иркутск, Иркутский район и Ангарский городской округ. В целях реализации проектов комплексного развития территории могут быть освоены незастроенные или застроенные земельные участки городских округов, для развития жилищного строительства Иркутской агломерации могут быть задействованы территории в сельских поселениях Иркутского района: Мамонское, Смоленское, Хомутовское, Ширяевское.

В подавляющем большинстве районов области в период с 2025 по 2035 год будет наблюдаться снижение вводов нового жилья, в первую очередь новое жилищное строительство будет направлено на замену аварийного жилищного фонда; также на этот период на первый план выйдет текущий и капитальный ремонт существующего жилья.

13.5. Территории опережающего социально-экономического развития

В настоящее время одним из эффективных инструментов на федеральном уровне в отношении моногородов является создание территорий опережающего социально-экономического развития (далее – ТОСЭР) с благоприятным режимом ведения предпринимательской деятельности. Такие территории уже созданы в моногородах Усолье-Сибирское, Саянск, Черемхово и Тулун, где планируется их дальнейшее развитие, а также аналогичную ТОСЭР в среднесрочной перспективе планируется создать в г. Шелехов.

В моногородах Усолье-Сибирское, Саянск, Черемхово функционируют территории опережающего социально-экономического развития, задачей которых является обеспечение достижения стабильного социально-экономического развития муниципальных образований путем привлечения инвестиций и создания новых рабочих мест.

Основу экономики моногорода Усолье-Сибирское составляют предприятия химической, фармацевтической, пищевой, металлургической, деревоперерабатывающей и мебельной промышленности, по производству оборудования, санаторно-курортного комплекса. В целях улучшения экологической ситуации и создания условий для размещения новых производств в рамках федерального проекта «Чистая страна»

национального проекта «Экология» будут реализованы мероприятия по демеркуризации цеха ртутного электролиза и рекультивации земельного участка промплощадки ООО «Усольехимпром», а также продолжится строительство участка федеральной трассы Р-255 «Сибирь» в обход г. Усолье-Сибирское и п. Тельма. Планируемое расширение перечня классов общероссийского классификатора видов экономической деятельности, включающее виды экономической деятельности, осуществление которых допускается в результате реализации инвестиционных проектов на территории опережающего социально-экономического развития «Усолье-Сибирское», позволит обеспечить условия, необходимые для комплексного развития г. Усолье-Сибирское, станет эффективным инструментом повышения инвестиционной привлекательности территории.

Основу промышленного профиля моногорода Саянск составляют предприятия по производству химических веществ и химических продуктов, прочей неметаллической минеральной продукции, резиновых и пластмассовых изделий, по деревообработке, агропромышленного комплекса.

Перспективными специализациями для развития на территории моногорода Черемхово являются машиностроение, стройиндустрия, производство мебели, готовых металлических изделий и пищевых продуктов.

Дальнейшее формирование благоприятных условий для ведения предпринимательской деятельности в моногородах Саянск и Черемхово планируется за счет функционирования в них территорий опережающего социально-экономического развития.

Дальнейшее формирование благоприятных условий для ведения предпринимательской деятельности будет осуществляться за счет функционирования территории опережающего социально-экономического развития в моногороде Тулун и использования эффективных инструментов развития территорий, предусматривающих в том числе преференциальные (льготные) режимы.

Однако создание ТОСЭР само по себе не решит проблемы моногородов, необходимо использовать комплексный подход, совмещая все имеющиеся инструменты государственной поддержки, что позволит достичь максимального мультипликативного эффекта. Так как строительство новых производств должен осуществлять частный инвестор, имеющий в наличии не менее 20 % средств на реализацию проекта, огромное значение имеет работа по привлечению инвесторов и сопровождению проекта на региональном, муниципальном уровне в целях комплексного использования имеющихся механизмов господдержки.

Таблица 13.5-1. Перечень особыхэкономических зон в Иркутской области

№ п/п	Назначение объекта регионального значения	Наименование объекта	Краткая характеристика объекта	Местоположение планируемого объекта
Саяно-Иркутская опорная территория развития				
1.	Территория опережающего социально-экономического развития «Усолье-Сибирское»	ТОСЭР «Усолье-Сибирское»	Территория опережающего социально-экономического развития «Усолье-Сибирское» создана в соответствии с Постановлением Правительства Российской Федерации от 26.02.2016 № 135. В соответствии с правовым статусом ТОСЭР, на территории предусмотрен ряд налоговых льгот для резидентов. К разрешенным видам экономической деятельности относятся: производство химических веществ, производство лекарственных средств,	г. Усолье-Сибирское

№ п/п	Назначение объекта регионального значения	Наименование объекта	Краткая характеристика объекта	Местоположение планируемого объекта
			производство металлических изделий и конструкций и другие виды (всего – 28 видов экономической деятельности)	
2.	Территория опережающего социально-экономического развития «Саянск»	ТОСЭР «Саянск»	Территория опережающего социально-экономического развития «Саянск» создана в соответствии с Постановлением Правительства Российской Федерации от 16.03.2018 № 262. В соответствии с правовым статусом ТОСЭР, на территории предусмотрен ряд налоговых льгот для резидентов. К разрешенным видам экономической деятельности относятся: производство химических веществ, производство лекарственных средств, производство металлических изделий и конструкций и другие виды (всего – 53 вида экономической деятельности)	г. Саянск
3.	Территория опережающего социально-экономического развития «Черемхово»	ТОСЭР «Черемхово»	Территория опережающего социально-экономического развития «Черемхово» создана в соответствии с Постановлением Правительства Российской Федерации от 16.03.2018 № 265. В соответствии с правовым статусом ТОСЭР, на территории предусмотрен ряд налоговых льгот для резидентов. К разрешенным видам экономической деятельности относятся: производство химических веществ, производство лекарственных средств, производство металлических изделий и конструкций и другие виды (всего – 15 видов экономической деятельности)	г. Черемхово
4.	Территория опережающего социально-экономического развития «Шелехов»	ТОСЭР «Шелехов»	В октябре 2020 года подана заявка в Минэкономразвития России на создание территории опережающего социально-экономического развития «Шелехов». В соответствии с правовым статусом ТОСЭР, на территории предусмотрен ряд налоговых льгот для резидентов. К разрешенным видам экономической деятельности определены 76 классов	г. Шелехов
Тайшето-Тулунская опорная территория развития				
5.	Территория опережающего социально-экономического развития «Тулун»	ТОСЭР «Тулун»	Территория опережающего социально-экономического развития «Тулун» создана в соответствии с Постановлением Правительства Российской Федерации от 16.12.2019 № 1682. В соответствии с правовым статусом ТОСЭР, на территории предусмотрен ряд налоговых льгот для резидентов. К разрешенным видам	г. Тулун

№ п/п	Назначение объекта регионального значения	Наименование объекта	Краткая характеристика объекта	Местоположение планируемого объекта
			экономической деятельности относятся: производство химических веществ, производство лекарственных средств, производство металлических изделий и конструкций и другие виды (всего – 45 видов экономической деятельности)	

Глава V. ХАРАКТЕРИСТИКА ВАРИАНТОВ РАЗМЕЩЕНИЯ ОБЪЕКТОВ РЕГИОНАЛЬНОГО[18)] ЗНАЧЕНИЯ НА ОСНОВЕ АНАЛИЗА ИСПОЛЬЗОВАНИЯ ТЕРРИТОРИИ, ВОЗМОЖНЫХ НАПРАВЛЕНИЙ ЕЕ РАЗВИТИЯ И ПРОГНОЗИРУЕМЫХ ОГРАНИЧЕНИЙ ЕЕ ИСПОЛЬЗОВАНИЯ

14. Прогноз развития социальной сферы

14.1. Развитие системы образования

Необходимо сформировать условия для сбалансированного развития территорий региона в области образования. В связи с реформированием системы образования обозначены четыре основных принципа, которые являются основополагающими для экспертных оценок дошкольного образования России:

1. Гуманизация – воспитание гуманистической направленности личности дошкольника, основ гражданственности, трудолюбия, уважения к правам и свободам человека, любви к семье, Родине, природе;
2. Развивающий характер образования – ориентация на личность ребенка, сохранение и укрепление его здоровья, установка на овладение способами мышления и деятельности;
3. Развитие речи, дифференциация и индивидуализация воспитания и обучения – развитие ребенка в соответствии с его склонностями, интересами, способностями и возможностями;
4. Деидеологизация дошкольного образования – приоритет общечеловеческих ценностей, отказ от идеологической направленности содержания образовательных программ детского сада.

Ключевой тенденцией является дефицит мест в детских дошкольных учреждениях в условиях увеличивающегося демографического прироста.

Документами территориального планирования предусмотрено строительство новых детских дошкольных учреждений в 37 муниципальных образованиях региона, общеобразовательный учреждений – в 32 муниципальных образованиях. В первую очередь необходимо решить острую ситуацию с нехваткой мест в детских дошкольных и общеобразовательных учреждениях.

Доступность услуг дошкольного образования по состоянию на 1 ноября 2021 года для возрастной группы от полутора до трех лет составила 90,77 %, в возрастной группе от трех до семи лет – 99,93 %. В регионе на регистрационном учете для устройства в образовательную организацию, осуществляющую образовательную деятельность по программам дошкольного образования, состоит 31 566 детей, из них максимальную потребность испытывают 2 317 детей в возрасте от полутора до трех лет, родители (законные представители) которых не получают государственных мер социальной поддержки и не имеют возможности выхода на работу.

Максимальная потребность в услугах дошкольного образования концентрируется в областном центре, а также крупных городах региона. Для примера, в структуре общей очередности лидером продолжает оставаться город Иркутск. Доля детей, состоящих в очереди по городу Иркутску, в 2021 году составила 41,9 % от общего количества детей, состоящих на регистрационном учете для устройства в дошкольные образовательные организации Иркутской области, 16,5 % – в Иркутском районном муниципальном образовании, 4 – 6 % – в муниципальных образованиях город Братск, Шелеховский район, Ангарский городской округ.

Тенденция увеличения общей численности обучающихся в общеобразовательных организациях также сохраняется. Общее число обучающихся в общеобразовательных организациях региона в текущем учебном году увеличилось на 3 718 человек, в том числе

---

[18] *(*) Примечание - Информация о планирующихся объектах федерального значения в Главе V приведена в для обеспечения информационной целостности документа*

на 3 557 человек – в г. Иркутске и Иркутском районе. При этом в 11 муниципальных образованиях наблюдается сокращение численности учащихся, что в том числе связано с внутрирегиональной миграцией населения.

В Иркутской области в 2021 – 2022 учебном году осуществляют обучение по общеобразовательным программам 885 образовательных организаций с общим количеством обучающихся 338 585 человек, из них 271 образовательная организация работает в две смены, во вторую смену обучаются 75 989 (22,4 %) человека. С 2018 года в общеобразовательных организациях региона третья смена отсутствует. Отсутствует вторая смена в 5 муниципальных образованиях: г. Саянске, г. Усть-Илимске, Мамско-Чуйском, Катангском и Усть-Илимском районах.

Учреждения профессионального образования, помимо образовательной и социальной функций, выполняют задачу прямого обеспечения кадровых потребностей экономики и удовлетворения профессиональных образовательных запросов граждан. Поэтому профессиональное образование необходимо рассматривать как важнейшее и неотъемлемое звено в цепи социально-экономических преобразований Иркутской области, что требует от профессиональной школы особенной оперативности и гибкости в реагировании на общие социально-экономические реформы, происходящие в обществе. В соответствии с этим реформирование профессиональной школы должно осуществляться опережающими темпами, более радикально, чем на других образовательных уровнях.

Таблица 14.1-1. Объекты среднего профессионального образования Иркутской области

Учреждение среднего профессионального образования	Количество обучающихся на начало 2021 учебного года
ОГБПОУ «Ангарский медицинский колледж»	389
ОГБПОУ «Братский медицинский колледж»	1174
ОГБПОУ «Иркутский базовый медицинский колледж»	791
ОГБПОУ «Нижнеудинское медицинское училище»	253
ОГБПОУ «Саянский медицинский колледж»	270
ОГБПОУ «Тайшетский медицинский техникум»	319
ОГБПОУ «Тулунский медицинский колледж»	350
ОГБПОУ «Усольский медицинский техникум»	518
ОГБПОУ «Усть-Ордынский медицинский колледж им. Шобогорова М.Ш.»	438
ОГБПОУ «Черемховский медицинский колледж им. Турышевой А.А.»	467
ГБПОУ ИО «Братское музыкальное училище»	103
ГБПОУ «Иркутский областной колледж культуры»	393
ГБПОУ «Иркутский областной музыкальный колледж имени Фридерика Шопена»	232
ГБПОУ «Иркутский областной художественный колледж им. И.Л. Копылова»	171
ОГБПОУ «Иркутское театральное училище»	138
ГБПОУ ИО «Ангарский автотранспортный техникум»	533
ГАПОУ ИО «Ангарский индустриальный техникум»	701
ГБПОУ ИО «Ангарский педагогический колледж»	960
ГБПОУ ИО «Ангарский политехнический техникум»	680
ГБПОУ ИО «Ангарский промышленно – экономический техникум»	700

ГАПОУ ИО «Ангарский техникум общественного питания и торговли»	572
ГБПОУ ИО «Ангарский техникум рекламы и промышленных технологий»	520
ГАПОУ ИО «Ангарский техникум строительных технологий»	467
ГАПОУ ИО «Байкальский техникум отраслевых технологий и сервиса»	470
ГАПОУ ИО «Балаганский аграрно – технологический техникум»	752
ГБПОУ ИО «Бодайбинский горный техникум»	627
ГБПОУ ИО «Боханский аграрный техникум»	335
ГБПОУ ИО «Боханский педагогический колледж им. Д. Банзарова»	320
ГАПОУ ИО «Братский индустриально – металлургический техникум»	593
ГБПОУ ИО «Братский педагогический колледж»	2388
ГБПОУ ИО «Братский политехнический колледж»	550
ГБПОУ ИО «Братский промышленный техникум»	940
ГАПОУ ИО «Братский профессиональный техникум»	540
ГБПОУ ИО «Братский торгово – технологический техникум»	673
ГАПОУ ИО «Заларинский агропромышленный техникум»	890
ГБПОУ ИО «Зиминский железнодорожный техникум»	690
ГБПОУ ИО «Иркутский авиационный техникум»	1203
ГБПОУ ИО «Иркутский аграрный техникум»	1177
ГБПОУ ИО «Иркутский гидрометеорологический техникум»	850
ГБПОУ ИО «Иркутский колледж автомобильного транспорта и дорожного строительства»	1012
ГАПОУ ИО «Иркутский колледж экономики, сервиса и туризма»	1436
ГБПОУ ИО «Иркутский региональный колледж педагогического образования»	1872
ГАПОУ ИО «Иркутский техникум авиастроения и материалообработки»	867
ГБПОУ ИО «Иркутский техникум архитектуры и строительства»	1879
ГАПОУ ИО «Иркутский техникум индустрии питания»	484
ГБПОУ ИО «Иркутский техникум машиностроения им. Н.П. Трапезникова»	496
ГБПОУ ИО «Иркутский техникум речного и автомобильного транспорта»	796
ГБПОУ ИО «Иркутский техникум транспорта и строительства»	974
ГАПОУ ИО «Иркутский технологический колледж»	350
ГБПОУ ИО «Иркутский энергетический колледж»	1277
ГБПОУ ИО «Киренский профессионально – педагогический колледж»	307
ГБПОУ ИО «Нижнеудинский техникум железнодорожного транспорта»	784
ГБПОУ ИО «Профессиональное училище № 39 п. Центральный Хазан»	334
ГБПОУ ИО «Профессиональное училище № 48 п. Подгорный»	275
ГБПОУ ИО «Профессиональное училище № 58 р.п. Юрты»	200
ГАПОУ ИО «Профессиональное училище № 60 с. Оек»	304
ГБПОУ ИО «Профессиональный колледж г. Железногорска-Илимского»	465
ГБПОУ ИО «Свирский электромеханический техникум»	407
ГБПОУ ИО «Тайшетский промышленно-технологический техникум»	592

ГБПОУ ИО «Тулунский аграрный техникум»	450
ГБПОУ «Усольский аграрно-промышленный техникум»	375
ГАПОУ ИО «Усольский индустриальный техникум»	968
ГБПОУ ИО «Усольский техникум сферы обслуживания»	346
ГБПОУ ИО «Усть-Илимский техникум лесопромышленных технологий и сферы услуг»	888
ГБПОУ ИО «Усть-Кутский промышленный техникум»	415
ГБПОУ ИО «Усть-Ордынский аграрный техникум»	392
ГБПОУ ИО «Химико-технологический техникум г. Саянска»	537
ГБПОУ ИО «Черемховский горнотехнический колледж им. М.И. Щадова»	675
ГБПОУ ИО «Черемховский педагогический колледж»	333
ГБПОУ ИО «Черемховский техникум промышленной индустрии и сервиса»	576
ГБПОУ ИО «Чунский многопрофильный техникум»	470
ЧПОУ «Ангарский экономико-юридический колледж»	25
ЧПОУ «Байкальский техникум права и предпринимательства»	464
ЧУПО «Иркутский гуманитарно – технический колледж (г. Нижнеудинск)»	73
«Иркутский гуманитарно-технический колледж (г. Усть-Кут)»	750
ЧПОУ «Иркутский техникум экономики и права»	1300
ЧУПО «Колледж управления и предпринимательства»	287
ЧПОУ «Русско-Азиатский экономико-правовой колледж»	839
ФГБУПОО «Государственное училище (колледж) олимпийского резерва г. Иркутска»	724
ОГБПОУ «Училище Олимпийского резерва»	162
«Иркутский реабилитационный техникум»	159
Всего	**50 456**

Согласно региональным нормативам градостроительного проектирования Иркутской области (утв. Постановлением Правительства Иркутской области от 30.12.2014 № 712-пп), норматив мест в образовательных организациях, реализующих образовательные программы среднего профессионального образования, составляет 60 000 мест на территорию Иркутской области.

Схемой территориального планирования Иркутской области на первую очередь предусматривается реконструкция и новое строительство следующих объектов регионального значения в области образования:

1. «Учебно- производственный корпус со спортивным залом на 350 мест» в г. Зима;
2. Строительство корпуса Иркутского театрального училища на ул. Карла Маркса, 15 в г. Иркутске мощностью 150 учащихся;
3. Строительство специальной (коррекционной) школы на 300 мест в г. Иркутске.

Также Схемой предусмотрена реализация инвестиционного проекта регионального значения «Строительство межвузовского кампуса» в г. Иркутск.

Таким образом, предусматривается дополнительно 800 мест в организациях, реализующих образовательные программы среднего профессионального образования.

Таблица 14.1-2. Расчет планируемой обеспеченности в объектах среднего профессионального образования

	Норматив, мест	Наполняемость существующих объектов	Дополнительная потребность	Предложения по размещению
Образовательные организации, реализующие образовательные программы среднего профессионального образования	60 000	50 456	5 544	800

Удовлетворение общей потребности в объектах среднего профессионального образования возможно за счет уплотнения существующих объектов среднего профессионального образования, размещения негосударственных объектов образования.

Для Иркутской области необходимо сохранить баланс общеобразовательных и средних профессиональных учреждений на территории региона, учитывая, что количество учащихся в ближайшие десятилетия может вырасти, что связано с постепенным демографическим ростом на расчетный срок.

Основные приоритеты в сфере образования Иркутской области, оказывающие влияние на состав планируемых к размещению объектов капитального строительства:

- обеспечение конституционных прав детей различных категорий на получение общедоступного и качественного бесплатного общего образования;
- сохранение 100 %-й доступности дошкольного образования для детей от трех до семи лет и увеличение доступности услуг дошкольного образования для детей в возрасте от полутора до трех лет;
- модернизация региональной системы дополнительного образования детей, создание равных «стартовых» возможностей каждому ребенку для самореализации, оказание помощи одаренным и талантливым детям, развитие системы предоставления дополнительных образовательных услуг на бесплатной основе;
- усиление вклада системы среднего профессионального и высшего образования в экономическое, социальное и культурное развитие Иркутской области за счет приведения количественного и профильного состава выпускников профессиональных образовательных организаций в соответствие с запросами рынка труда посредством корректировки структуры и объемов контрольных цифр приема по образовательным программам.

Полный перечень мероприятий по строительству и реконструкции объектов образования регионального значения приведен в главах Положения о территориальном планировании Иркутской области: Объекты капитального строительства регионального значения в области образования, необходимые для осуществления полномочия: «Организация предоставления общего образования в государственных образовательных организациях субъектов Российской Федерации, создание условий для осуществления присмотра и ухода за детьми, содержания детей в государственных образовательных организациях субъектов Российской Федерации; организация предоставления среднего профессионального образования, включая обеспечение государственных гарантий реализации права на получение общедоступного и бесплатного среднего профессионального образования», «Базовые инвестиционные проекты».

14.2. Развитие системы здравоохранения

Согласно региональным нормативам градостроительного проектирования Иркутской области (утв. Постановлением Правительства Иркутской области от 30.12.2014 № 712-пп), норматив обеспеченности медицинскими организациями, оказывающими медицинскую помощь в амбулаторно-поликлинических условиях, составляет 181,5 посещений в смену на 10 000 жителей; в стационарах – 102 койки на 10 000 жителей. Данные из региональных нормативов приведены в таблицах 14.2-1. Анализ обеспеченности

муниципальных образований амбулаторно-поликлиническими учреждениями и 14.2-2. Анализ обеспеченности муниципальных образований койками в стационарах. В табличной форме представлено соотношение нормативов обеспеченности объектами здравоохранения, существующего состояния, а также обеспеченность медицинскими организациями на расчетный срок с учетом планируемых объектов.

В целом, следует отметить, что определенные проблемы в работе здравоохранения Иркутской области (как и во всей России) связаны как с недостатком учреждений и врачей, так и с низким качеством обслуживания, определяемым отсталой организацией структуры отрасли, нехваткой современного оборудования, низкой квалификацией персонала и его малой заинтересованностью в результатах труда.

На 1 января 2021 года сеть медицинских учреждений, подведомственных министерству здравоохранения Иркутской области, оказывающих медицинскую помощь населению, включает: 70 больничных учреждений (включая 5 диспансеров), 26 амбулаторно-поликлинических учреждений (включая 10 стоматологических поликлиник, 1 врачебно – физкультурный диспансер, 1 областной центр врачебной косметологии, 1 областной клинический консультативно-диагностический центр, 1 областной центр борьбы со СПИД), 2 станции скорой медицинской помощи, 1 станция переливания крови, 5 домов ребенка, 1 санаторий, 10 медицинских училищ, 7 учреждений особого типа. В состав больничных учреждений входят 690 фельдшерско-акушерских пунктов и 8 фельдшерских пунктов. Кроме того, медицинская помощь оказывается населению Иркутской области федеральными медицинскими организациями и негосударственными (частными) медицинскими организациями (51 медицинская организация).

Особенностью Иркутской области является наличие труднодоступных для своевременного оказания медицинской помощи районов из-за наличия обширных неосвоенных территорий. Около 1200 населенных пунктов, имеющих постоянное население, находятся на расстоянии более 20 км до ближайшей медицинской организации, что не позволяет обеспечить 20-минутного прибытия бригады скорой медицинской помощи. Зимняя дорога к некоторым населенным пунктам действует в течение четырех – пяти месяцев в году.

В населенных пунктах с численностью до 100 человек, расположенных на расстоянии более 6 км от ближайшей медицинской организации, для оказания первой помощи населению создаются домовые хозяйства. В настоящее время открыто 166 домовых хозяйств.

Таблица 14.2-1. Обеспеченность муниципальных образований амбулаторно-поликлиническими учреждениями

№	Наименование муниципального образования	Население, тыс. чел. (2021 г.)	Нормативы обеспечен-ности, мест на 1 тыс. чел.	Мощность существую-щих объектов, мест	Обеспеченность по факту, на 1 тыс. чел.	Дефицит\ Профицит, на 1 тыс. чел.	Мощность с учетом новых объектов, мест	Численность населения МО на расчетный срок, тыс. чел.	Обеспеченность на перспективу, на 1 тыс. чел.	Дефицит\ Профицит на перспективу, на 1 тыс. чел.
Города										
1.	МО г. Братска	225,080	18,15	5040	22,4	4,2	5370	214,2	25,1	6,9
2.	Зиминское городское МО	30,337	18,15	790	26,0	7,9	1490	27,3	54,6	36,4
3.	г. Иркутск	623,562	18,15	18258	29,3	11,1	36773	659,5	55,8	37,6
4.	г. Саянск Иркутской области	38,820	18,15	1716	44,2	26,1	2016	38,4	52,5	34,4
5.	МО «г. Свирск»	12,700	18,15	350	27,6	9,4	450	10,7	42,1	23,9
6.	г. Тулун	39,671	18,15	1090	27,5	9,3	1480	34,5	42,9	24,7
7.	МО «г. Усолье-Сибирское»	75,062	18,15	2277	30,3	12,2	3405	69,3	49,1	31,0
8.	МО г. Усть-Илимск	80,419	18,15	2895	36,0	17,8	2895	74,7	38,8	20,6
9.	МО «г. Черемхово»	50,154	18,15	1768	35,3	17,1	2148	43,5	49,4	31,2
10.	Ангарский ГО	247,298	18,15	4022	16,3	– 1,9	5218	232,1	22,5	4,3
Муниципальные районы										
1.	МО «Аларский район»	22,180	18,15	621	28,0	9,8	1094	22,5	48,6	30,5
2.	МО Балаганский район	8,347	18,15	150	18,0	– 0,2	433	7,8	55,5	37,4
3.	Баяндаевский МР	10,845	18,15	49	4,5	– 13,6	423	10,3	41,1	22,9
4.	МО г. Бодайбо и района	18,526	18,15	760	41,0	22,9	900	11,9	75,6	57,5
5.	МО «Боханский район»	25,029	18,15	470,00	18,8	0,6	1074	24,8	43,3	25,2
6.	МО «Братский район»	55,419	18,15	1352	24,4	6,2	2862	43,5	65,8	47,6
7.	МО «Жигаловский район»	8,263	18,15	100	12,1	– 6,0	452	7,7	58,7	40,6
8.	МО «Заларинский район»	27,495	18,15	400	14,5	– 3,6	1050	25,3	41,5	23,4
9.	Зиминское районное МО	12,520	18,15	111	8,9	– 9,3	571	11,3	50,5	32,4

10	Иркутское районное МО	136,940	18,15	652	4,8	– 13,4	3831	232,6	16,5	– 1,7
11.	Казачинско–Ленский МР	16,413	18,15	454	27,7	9,5	694	12,2	56,9	38,7
12.	МО «Катангский район»	3,427	18,15	9	2,6	– 15,5	241	1,2	200,8	182,7
13.	МО «Качугский район»	17,205	18,15	303	17,6	– 0,5	903	14,8	61,0	42,9
14.	Киренский район	17,257	18,15	580	33,6	5,5	1162	13,0	89,4	71,2
15.	МО Куйтунский район	27,392	18,15	830	30,3	12,2	1850	23,0	80,4	62,3
16.	МО Мамско-Чуйского района	3,903	18,15	80	20,5	2,3	202	3,1	65,2	47,0
17.	МО «Нижнеилимский район»	46,564	18,15	1914	41,1	23,0	2134	40,3	53,0	34,8
18.	МО «Нижнеудинский район»	61,820	18,15	1470	23,8	5,6	2810	54	52,0	33,9
19.	МО «Нукутский район»	15,718	18,15	310	19,7	1,6	680	15,9	42,8	24,6
20.	Ольхонское районное МО	10,023	18,15	250	24,9	6,8	495	11,1	44,6	26,4
21.	Осинский МР	23,601	18,15	195	8,3	– 9,9	821	22,6	36,3	18,2
22.	Слюдянский МР	38,995	18,15	1270	32,6	14,4	1422	38,0	37,4	19,3
23.	МО «Тайшетский район»	71,778	18,15	2355	32,8	14,7	4284	64,4	66,5	48,4
24.	МО «Тулунский район»	25,455	18,15	1014	39,8	21,7	1689	21,8	77,5	59,3
25.	Усольский МР	48,921	18,15	1505	30,8	12,6	2176	46,9	46,4	28,2
26.	МО «Усть-Илимский район»	14,422	18,15	140	9,7	– 8,4	187	10,6	17,6	– 0,5
27.	Усть-Кутское МО	48,453	18,15	1000	20,6	2,5	1250	37,1	33,7	15,5
28.	РМО «Усть-Удинский район»	13,174	18,15	183	13,9	– 4,3	589	12,1	48,7	30,5
29.	Черемховское районное МО	28,174	18,15	877	31,1	13,0	1437	25,7	55,9	37,8
30.	Чунское районное МО	31,841	18,15	730	22,9	4,8	1065	26,1	40,8	22,7
31.	Шелеховский район	66,772	18,15	1720	25,8	7,6	2210	73,3	30,2	12,0
32.	МО «Эхирит-Булагатский район»	29,999	18,15	1159	38,6	20,5	1730	30,8	56,2	38,0

Таблица 14.2-2. Обеспеченность муниципальных образований койками в стационарах

№	Наименование муниципального образования	Население, тыс. чел. (2021 г.)	Нормативы обеспеченности согласно РНГП, мест на 1 тыс. чел.	Мощность существующих объектов, мест	Обеспеченность по факту, на 1 тыс. чел.	Дефицит\ Профицит, на 1 тыс. чел.	Мощность с учетом новых объектов, мест	Численность населения МО на расчетный срок, тыс. чел.	Обеспеченность на перспективу, на 1 тыс. чел.	Дефицит\ Профицит на перспективу, на 1 тыс. чел.
Города										
1.	МО г. Братска	225,080	10,2	2125	9,4	– 0,8	2350	214,2	11,0	0,8
2.	Зиминское городское МО	30,337	10,2	510	16,8	6,6	758	27,3	27,8	17,6
3.	г. Иркутск	623,562	10,2	8365	13,4	3,2	12640	659,5	19,2	9,0
4.	г. Саянск Иркутской области	38,820	10,2	420	10,8	0,6	420	38,4	10,9	0,7
5.	МО «г. Свирск»	12,700	10,2	77	6,1	– 4,1	77	10,7	7,2	– 3,0
6.	г. Тулун	39,671	10,2	590	14,9	4,7	795	34,5	23,0	12,8
7.	МО «г. Усолье-Сибирское»	75,062	10,2	556	7,4	– 2,8	697	69,3	10,1	– 0,1
8.	МО г. Усть-Илимск	80,419	10,2	1096	13,6	3,4	1096	74,7	14,7	4,5
9.	МО «г. Черемхово»	50,154	10,2	1150	22,9	12,7	1160	43,5	26,7	16,5
10.	Ангарский ГО	247,298	10,2	1440	5,8	– 4,4	1610	232,1	6,9	– 3,3
Муниципальные районы										
1.	МО «Аларский район»	22,180	10,2	221	10,0	– 0,2	221	22,5	9,8	– 0,4
2.	МО Балаганский район	8,347	10,2	80	9,6	– 0,6	120	7,8	15,4	5,2
3.	Баяндаевский МР	10,845	10,2	33	3,0	– 7,2	38	10,3	3,7	– 6,5
4.	МО г. Бодайбо и района	18,526	10,2	240	13,0	2,8	244	11,9	20,5	10,3
5.	МО «Боханский район»	25,029	10,2	250	10,0	– 0,2	260	24,8	10,5	0,3
6.	МО «Братский район»	55,419	10,2	610	11,0	0,8	645	43,5	14,8	4,6
7.	МО «Жигаловский район»	8,263	10,2	63	7,6	– 2,6	103	7,7	13,4	3,2
8.	МО «Заларинский район»	27,495	10,2	170	6,2	– 4,0	320	25,3	12,6	2,4
9.	Зиминское районное МО	12,520	10,2	84	6,7	– 3,5	84	11,3	7,4	– 2,8

10.	Иркутское районное МО	136,940	10,2	225	1,6	– 8,6	3035	232,6	13,0	2,8
11.	Казачинско–Ленский МР	16,413	10,2	232	14,1	3,9	232	12,2	19,0	8,8
12.	МО «Катангский район»	3,427	10,2	37	10,8	0,6	72	1,2	60,0	49,8
13.	МО «Качугский район»	17,205	10,2	111	6,5	– 3,7	111	14,8	7,5	– 2,7
14.	Киренский район	17,257	10,2	246	14,3	4,1	316	13,0	24,3	14,1
15.	МО Куйтунский район	27,392	10,2	244	8,9	– 1,3	244	23,0	10,6	0,4
16.	МО Мамско-Чуйского района	3,903	10,2	52	13,3	3,1	52	3,1	16,8	6,6
17.	МО «Нижнеилимский район»	46,564	10,2	635	13,6	3,4	635	40,3	15,8	5,6
18.	МО «Нижнеудинский район»	61,820	10,2	1016	16,4	6,2	1345	54	24,9	14,7
19.	МО «Нукутский район»	15,718	10,2	106	6,7	– 3,5	163	15,9	10,3	0,1
20.	Ольхонское районное МО	10,023	10,2	100	10,0	– 0,2	115	11,1	10,4	0,2
21.	Осинский МР	23,601	10,2	115	4,9	– 5,3	217	22,6	9,6	– 0,6
22.	Слюдянский МР	38,995	10,2	327	8,4	– 1,8	327	38,0	8,6	– 1,6
23.	МО «Тайшетский район»	71,778	10,2	1013	14,1	3,9	1374	64,4	21,3	11,1
24.	МО «Тулунский район»	25,455	10,2	150	5,9	– 4,3	190	21,8	8,7	– 1,5
25.	Усольский МР	48,921	10,2	168	3,4	– 6,8	317	46,9	6,8	– 3,4
26.	МО «Усть-Илимский район»	14,422	10,2	50	3,5	– 6,7	50	10,6	4,7	– 5,5
27.	Усть-Кутское МО	48,453	10,2	740	15,3	5,1	740	37,1	19,9	9,7
28.	РМО «Усть-Удинский район»	13,174	10,2	180	13,7	3,5	220	12,1	18,2	8,0
29.	Черемховское районное МО	28,174	10,2	145	5,1	– 5,1	145	25,7	5,6	– 4,6
30.	Чунское районное МО	31,841	10,2	221	6,9	– 3,3	223	26,1	8,5	– 1,7
31.	Шелеховский район	66,772	10,2	408	6,1	– 4,1	508	73,3	6,9	– 3,3
32.	МО «Эхирит-Булагатский район»	29,999	10,2	403	13,4	3,2	403	30,8	13,1	2,9

Наиболее острой является проблема наличия койко-мест в стационарах муниципальных районов и городов Иркутской области. Учитывая ввод новых мощностей, дефицит мест в стационарах сохранится в 15 муниципальных образованиях, в амбулаторно-поликлинических учреждениях – в двух муниципальных образованиях.

Таблица 14.2-3. Анализ обеспеченности поликлиниками для взрослых

Район	Численность насел	Нормативная потребность	Существ	Дополнит	Планируемые объекты
МО «Качугский район»	16,8	2	2	–	1х200
Казачинско-Ленский МР	16,2	1	1	0	–
Киренский район	17	2	1	1	1х200
МО г. Бодайбо и района	17	2	1	1	–
МО «Усть-Илимский район»	14,1	1	–	1	–
МО «Нукутский район»	15,6	1	1	–	–
Зиминское районное МО	12,3	1	1	–	–
РМО «Усть-Удинский район»	13,1	1	1	–	1х150
Баяндаевский МР	10,8	1	1	–	–
МО Балаганский район	8,3	1	1	–	1х150
МО «Жигаловский район»	8,2	1	1	–	1х150
Ольхонское районное МО	10	1	1	–	–
МО «Катангский район»	3,2	1	1	–	1х60
МО Мамско-Чуйского района	3,6	1	1	–	–
г. Иркутск	623	12	8	4	5х1000, 900, 800, 750, 600, 6х500, 2х450, 2х400, 3х300, 2х250, 3х200, 3х100
Ангарский ГО	222,9	4	4	–	1х600, 1х70
МО г. Братска	225	4	4	–	–
МО «г. Усолье-Сибирское»	75	4	2	2	1х1000
Иркутское районное МО	139,3	7	9	–	1х50, 2х350
МО г. Черемхово	50	3	2	1	1х300
Осинский МР	21,7	1	1	–	1х300
МО «Нижнеудинский район»	60,2	3	1	2	1х130
МО «Тайшетский район»	70,9	3	1	–	1х1000, 1х500
МО «Братский район»	49	2	5	–	2х100, 1х83
г. Тулун	38,5	2	1	1	–
МО г. Усть-Илимск	79,7	3	2	1	–

Район	Численность насел	Нормативная потребность	Существ	Дополнит	Планируемые объекты
Шелеховский район	68,3	3	1	2	–
Черемховское районное МО	27,7	1	1	–	–
МО «Тулунский район»	23,8	1	6	–	–

Норматив по станциям скорой медицинской помощи составляет 50 тыс. чел на 1 объект в городах Иркутск, Ангарск, Братск, Усть-Илимск, Усолье-Сибирское, Черемхово, 40 тыс. чел на 1 объект в городах Шелехов, Усть-Кут, Тулун.

Таблица 14.2-4. Анализ обеспеченности станциями скорой медицинской помощи

Город	Численность населения	Нормативное количество станций скорой медицинской помощи	Существующее количество станций скорой медицинской помощи	Дополни – тельная потребность	Предложения по размещению
г. Иркутск	617,5	12	5	7	4
Ангарский ГО	222,9	4	2	2	
МО г. Братска	225	5	4	1	1
МО г. Усть-Илимск	79,7	2	2	–	–
МО «г. Усолье-Сибирское»	75	2	1	–	–
МО «г. Черемхово»	50	1	–	–	–
г. Шелехов	48,3	1	1	–	–
г. Усть-Кут	40,3	1	1	–	–
г. Тулун	38,5	1	–	–	–

Норматив по обеспеченности амбулаториями, в т.ч. врачебными, или центрами (отделениями) общей врачебной практики (семейной медицины) составляет 2 тыс. чел на 1 объект. Амбулатории, как правило, не размещаются в городах с численностью населения более 20 тыс. чел, за исключением необходимости обслуживания отдельных обособленных частей города. В населенных пунктах с численностью населения от 10 тыс. до 20 тыс. чел. по решению уполномоченного исполнительного органа государственной власти Иркутской области возможно размещение нескольких врачебных амбулаторий или центров (отделений) общей врачебной практики (семейной медицины), либо одной поликлиники. Максимальная численность обслуживаемого населения в расчете на 1 объект принимается для амбулатории, в том числе врачебной, или центра (отделения) общей врачебной практики (семейной медицины) – 10,0 тыс. чел.

Таблица 14.2-5. Анализ обеспеченности врачебными амбулаториями

Муниципальное образование	Численность населения	Существ объекты	Планируемые объекты	Планируемая обеспеченность амбулаториями
Ангарский ГО	235,1 (сельское – 12,2)	1	3	1 объект на 3 тыс. чел сельского населения
Баяндаевский МР	10,8	3	1	1 объект на 2,7 тыс. чел сельского населения
МО г. Бодайбо и района	5,5	3	2	1 на 1 тыс. чел (без учета города)
МО «Боханский район»	25	3	3	1 на 4,2 тыс. чел

Муниципальное образование	Численность населения	Существ объекты	Планируемые объекты	Планируемая обеспеченность амбулаториями
МО «Братский район»	49 (сельское – 28,4)	6	12	1 на 1,6 тыс. сельского населения
МО «Заларинский район»	27,4	5	–	1 на 5,5 тыс. чел
Иркутское районное МО	139,3	4	10	1 на 10 тыс. чел
Казачинско-Ленский МР	16,2	1	–	1 на 16,2 тыс. чел
МО «Катангский район»	3,2	1	–	1 на 3,2 тыс. чел
МО «Качугский район»	16,8	5	3	1 на 2,1 тыс. чел
МО Куйтунский район	27	3	1	1 на 6,75 тыс. чел
МО «Нижнеилимский район»	45,9 (сельское – 6,8)	3	1	1 на 1,7 тыс. чел
МО «Нижнеудинский район»	60,2 (сельское – 16,8)	5	3	1 на 2,1 тыс. чел
МО «Нукутский район»	15,6	1	–	1 на 15,6 тыс. чел
Осинский МР	21,7	3	–	1 на 3,2 тыс. чел
Слюдянский МР	39 (сельское – 4,6)	1	–	1 на 4,6 тыс. чел сельского населения
МО «Тайшетский район»	70,9 (сельское – 16,4)	4	2	1 на 2,7 тыс. чел
МО «Тулунский район»	23,8	1	–	1 на 23,8 тыс. чел
Усольский МР	48,9	9	4	1 на 3,8 тыс. чел
МО «Усть-Илимский район»	14,1	5	–	1 на 2,8 тыс. чел
Усть-Кутское МО	47,3 (сельское – 4,8)	4	1	1 на 1 тыс. чел сельского населения
РМО «Усть-Удинский район»	13,1	1	1	1 на 6,5 тыс. чел
Черемховское районное МО	27,7	1	1	1 на 13,8 тыс. чел
Чунское районное МО	31,1	1	1	1 на 15,5 тыс. чел
Шелеховский район	68,3 (сельское – 20)	3	–	1 на 6,3 тыс. чел сельского населения
МО «Эхирит-Булагатский район»	30,3	5	–	1 на 6 тыс. чел
МО Балаганский район	8,3	–	–	–
МО «Жигаловский район»	8,2	–	–	–
Зиминское районное МО	12,3	–	–	–
Киренский район	17	–	–	–
МО Мамско-Чуйского района	3,6	–	–	–

Муниципальное образование	Численность населения	Существ объекты	Планируемые объекты	Планируемая обеспеченность амбулаториями
Ольхонское районное МО	10	–	1	1 на 10 тыс. чел
МО «Аларский район»	23	–	1	1 на 23 тыс. чел

Таблица 14.2-6. Анализ обеспеченности диспансерами

	Норматив		Существующие объекты	Планируемые объекты
Диспансер психоневрологический	Количество объектов на территорию Иркутской области	1	1	3
Диспансер наркологический		1	–	–
Диспансер кожно-венерологический		1	3	реконструкция
Диспансер противотуберкулезный		1	2	5
Диспансер онкологический		1	1	–

Основные приоритеты в сфере здравоохранения Иркутской области, оказывающие влияние на состав планируемых к размещению объектов капитального строительства:

– улучшение демографической ситуации, состояния здоровья населения, обеспечение доступности и качества медицинской помощи для граждан;

– обеспечение конституционных прав граждан на бесплатное оказание медицинской помощи, на получение доступной и качественной медицинской помощи;

– улучшение ресурсной составляющей системы здравоохранения (устранение кадрового дефицита, улучшение материально-технической базы медицинских организаций, включающей в себ я строительство объектов здравоохранения, проведение капитальных и текущих ремонтов, оснащение медицинских организаций оборудованием и т.д.).

Схемой территориального планирования Иркутской области на расчетный срок предусматривается реконструкция и новое строительство следующих объектов регионального значения в области здравоохранения:

– 37 поликлиник;

– 16 детских поликлиник;

– 2 стоматологические поликлиники;

– 49 врачебных амбулатории;

– 34 больницы (15 больниц, 4 стационара, 4 больничных комплекса, 1 лечебный корпус, 5 инфекционных больниц, 2 туберкулезн ые больницы, 1 детская туберкулезная больница, 2 психиатрических больницы);

– 15 диспансеров (5 противотуберкулезных диспансеров, 1 детский противотуберкулезный диспансер, 3 кожно-венерологических диспансера, 5 психоневрологических диспансера, 1 детский психоневрологический диспансер);

– 2 травмопункта;

– 2 перинатальных центра;

– 8 санаторно – курортных и реабилитационных учреждений;

– 5 станций скорой медицинской помощи;

– 2 станции переливания крови;

– 2 специализированных учреждения здравоохранения;

– 6 специализированных медицинский центров;

– 4 центра планирования семьи;

– 12 моргов (в состав 6 из них входит бюро судебно-медицинской экспертизы);

– 8 бюро судебно-медицинской экспертизы;

– 1 лаборатория;
– 585 фельдшерско-акушерских пунктов;
– 1 специализированный дом ребенка;
– 1 иное.

Также Схемой предусмотрено размещение инвестиционных проектов регионального значения в области здравоохранения: «Гериатрический центр» в Ангарском городском округе, «Создание и эксплуатация здания радиологического корпуса Восточно-Сибирского онкологического центра в г. Иркутске».

Полный перечень мероприятий по строительству и реконструкции объектов здравоохранения приведен в главах Положения о территориальном планировании Иркутской области. Объекты капитального строительства регионального значения в области здравоохранения, необходимых для реализации полномочия: «Организация специализированных медицинских учреждений регионального значения и организация санитарно-авиационной скорой помощи», «Базовые инвестиционные объекты». Перечень мероприятий по строительству и реконструкции инвестиционных проектов Иркутской области представлен в приложении 3.

14.3. Развитие физической культуры и спорта

Общая ситуация в сфере физической культуры и спорта в Иркутской области с учетом накопившихся проблем характеризуется: достаточно низким процентом занимающихся физической культурой и спортом, особенно среди социально незащищенных слоев населения; низким процентом обеспеченности объектами спорта; слабым освещением физической культуры и спорта в средствах массовой информации и, как следствие, низким уровнем мотивированности населения к регулярным занятиям физической культурой и спортом.

За последние годы обострилась проблема с состоянием здоровья населения. К основным причинам этого следует отнести как снижение уровня жизни, ухудшение условий учебы, труда, отдыха, состояния окружающей среды, так и снижения уровня физической подготовленности и физического развития практически всех социально-демографических групп населения. Негативные изменения в постановке физкультурно – оздоровительной и спортивной работы в трудовых коллективах и многократное повышение стоимости физкультурных и спортивных услуг сделало недоступными учреждения физической культуры для значительной части населения.

Доля граждан, систематически занимающихся физической культурой и спортом, в общей численности населения Иркутской области в 2020 году составила 37,4 %, что в сравнении с 2019 годом выше на 3,1 % (34,3 % в 2019 году).

Основные приоритеты в сфере физической культуры и спорта Иркутской области, оказывающие влияние на состав планируемых к размещению объектов капитального строительства:

– укрепление материально-технической базы за счет строительства новых физкультурно-оздоровительных комплексов в муниципальных образованиях Иркутской области, реконструкции действующих объектов спортивной инфраструктуры;

– пропаганда физической культуры и спорта путем создания и распространения материалов, направленных на информирование и мотивацию населения к занятиям физической культурой и спортом, путем проведения информационных кампаний спортивных акций и спортивных событий;

– организация и проведение физкультурных, спортивных, спортивно-массовых мероприятий среди различных слоев населения.

Схемой территориального планирования Иркутской области на расчетный срок предусматривается реконструкция и новое строительство следующих объектов регионального значения в области физической культуры и спорта:

– 2 объекта: строительство бассейна и спортивного зала для областного государственного бюджетного профессионального образовательного учреждения (техникум) «Училище Олимпийского резерва» в Ангарском ГО;

– реконструкция санной трассы и строительство разгонной санно-бобслейной эстакады СДЮСШОР «Олимп» в г. Братск;

– 2 объекта: реконструкция Центрального стадиона «Труд» и Дворца спорта «Труд» в г. Иркутск;

– строительство центра адаптивной физической культуры в г. Иркутск;

– строительство спортивного комплекса с ледовой ареной для керлинга и стрелковым тиром. Спортивный комплекс состоит из: ледовой арены для керлинга, стрелкового тира для пулевой стрельбы на дистанции от 10 до 50 м; физкультурно-оздоровительного комплекса, административно – технического блока, помещения восстановительного центра, помещения пресс – центра, кафе в г. Иркутск;

– строительство спортивного кластера для велоспорта в г. Иркутск;

– строительство регионального центра по развитию футбола в г. Иркутск.

Схемой предусмотрено размещение инвестиционных проектов в области спорта: «Организация военно-патриотического парка–музея «Патриот» в г. Иркутск, «Строительство тренировочного центра по подготовке сборных команд Российской Федерации по художественной гимнастике на берегу озера Байкал (местность Камыши-1)» в Ольхонском районе, «Создание в Центральном районе города Братска спортивно-развлекательного комплекса – аквапарка», на территории Ангарского городского округа планируется реализация инвестиционного проекта «Строительство ФОК «СпортХолл» (приложение 3).

Полный перечень мероприятий по строительству и реконструкции объектов физической культуры и спорта приведен в главах Положения о территориальном планировании Иркутской области и в приложении 3 настоящего тома. Объекты капитального строительства регионального значения в области физкультуры и спорта, необходимых для реализации полномочия: «Осуществление региональных и межмуниципальных программ в области физкультуры и спорта», «Базовые инвестиционные проекты». Перечень мероприятий по строительству и реконструкции инвестиционных проектов Иркутской области представлен в приложении 3.

Согласно региональным нормативам градостроительного проектирования Иркутской области (утв. Постановлением Правительства Иркутской области от 30.12.2014 № 712-пп), нормируется обеспеченность и доступность объектов спорта. В качестве объекта спорта принимается сетевая единица соответствующего вида обслуживания, а также филиалы и территориально обособленные отделы. При определении единой пропускной способности физкультурно-спортивных сооружений необходимо учитывать существующие и планируемые, в соответствии с документами территориального планирования муниципальных образований, объекты местного значения в области физкультуры и спорта. Ниже приведен анализ обеспеченности объектами спорта с учетом существующих объектов и планируемых мероприятий.

Таблица 14.3-1. Анализ планируемой обеспеченности объектами спорта

Объект	Норматив (количество объектов на численность населения в границах территории)			Существующие объекты	Планируемые объекты
Стадионы с трибунами вместимостью более 1500 мест	Количество объектов на один городской округ или муници – пальный район	Муниципальные районы или городские округа с численностью населения более 10,0 тыс. чел.	1	г. Иркутск – 2	г. Иркутск – реконструкция
Универсальные спортивные залы с площадью пола не менее 4600 кв. м			1	–	–
Универсальные спортивные залы с площадью пола не менее 1800 кв. м		Муниципальные районы или городские округа с численностью населения более 5,0 тыс. чел.	1	Муниципальные объекты	–

Универсальные спортивно-зрелищные залы, в т.ч. с ледовым покрытием (Дворцы спорта)	Количество объектов на территорию	Вся территория Иркутской области	1	г. Иркутск – 1	г. Иркутск – реконструкция
Велотрек	Количество объектов на территорию	Вся территория Иркутской области	1	–	г. Иркутск – 1
Крытые бассейны с ванной длиной 50 м с количеством дорожек не менее 4	Количество объектов на территорию	Города с населением более 200,0 тыс. чел.	1	г. Иркутск – 1	г. Ангарск – 1
Крытые бассейны с ванной длиной 25 м	Количество объектов на территорию	Саяно-Иркутская ОТР, Тулуно-Тайшетская ОТР (кроме городов с численностью населения более 200,0 тыс. чел.)	2	г. Усолье-Сибирское – 1 (2 муниципальных), г. Черемхово – 0 (1 муниципальный), г. Байкальск – 0 (1 муниципальный) г. Саянск – 0 (1 муниципальный), г. Тулун – 0 (1 муниципальный), г. Тайшет – 0 (1 муниципальный)	–
		Братская ОТР, Усть-Кутско – Ленская ОТР, Усть-Илимско – Катангская ОТР, Бодайбинская ОТР (кроме городов с численностью населения более 200,0 тыс. чел.)	2	г. Усть-Кут – 0 (1 муниципальный), г. Усть-Илимск – 0 (1 муниципальный)	–
		Города с населением более 200,0 тыс. чел.	2	г. Ангарск – 0 (1 муниципальный), г. Братск – 0 (3 муниципальных)	–
Лыжные базы, биатлонные комплексы, горнолыжные трассы, санно-бобслейные трассы	Количество объектов на территорию	Вся территория Иркутской области	1	1	Реконструкция

14.4. Развитие учреждений социальной защиты

Несмотря на проводимую работу по решению проблем инвалидов и других маломобильных групп населения в настоящее время не в полном объеме обеспечивается беспрепятственный доступ в государственные учреждения социального обслуживания населения Иркутской области. Значительное количество указанных учреждений не имеют специальных приспособлений, подъемников, пандусов, облегчающих прохождение

инвалидов и лиц с ограниченными возможностями здоровья в здания, что ограничивает их возможности для получения услуг.

Основные приоритеты в сфере социальной защиты населения Иркутской области, оказывающие влияние на состав планируемых к размещению объектов капитального строительства:

– обеспечение конституционных прав граждан на социальное обеспечение по возрасту, в случае болезни, инвалидности, потери кормильца и для воспитания детей;

– формирование оптимальной сети организаций социального обслуживания, расширение спектра и повышение доступности и качества социальных услуг.

Схемой территориального планирования Иркутской области на расчетный срок предусматривается реконструкция и новое строительство следующих объектов регионального значения в области социальной защиты населения:

– ФОК для ОГБУСО «Иркутский детский дом-интернат № 1 для умственно отсталых детей» в г. Иркутск;

– 2 жилых корпуса в ОГАУСО «Марковский геронтологический центр» на 120 мест в Иркутском районе;

– гараж на 5 автомобилей в ОГАУСО «Комплексный центр социального обслуживания населения» в г. Иркутск;

– спальный корпус летнего оздоровительного лагеря «Окинец» ОГБУСО «Саянский детский дом – интернат для умственно-отсталых детей» в Зиминском районе;

– 2 жилых корпуса ОГБУСО «Тулюшкинский психоневрологический интернат» в Куйтунском районе;

– 1 жилой корпус в ОГБУСО «Психоневрологический интернат п. Водопадный» в Нижнеудинском районе;

– 1 социально-реабилитационный центр для несовершеннолетних в Нижнеудинском районе;

– 1 учреждение социального обслуживания для граждан пожилого возраста и инвалидов в Тайшетском районе;

– 1 геронтологический центр (центра активного долголетия) в г. Иркутск;

– реконструкция хозяйственного блока ОГБУСО «Саянский детский дом-интернат для умственно-отсталых детей» в г. Саянск;

– реконструкция здания ОГБУСО «Реабилитационный центр «Саянский» в г. Саянск;

– реконструкция здания медпункта ОГБУСО «Тулунский психоневрологический интернат» с пристроем нового здания пункта под изолятор в г. Тулун.

Согласно региональным нормативам градостроительного проектирования Иркутской области (утв. Постановлением Правительства Иркутской области от 30.12.2014 № 712-пп), нормируется обеспеченность и доступность объектов социального обслуживания граждан. В качестве объекта социального обслуживания принимается сетевая единица соответствующего вида обслуживания, а также филиалы и территориально обособленные отделы. Ниже приведен анализ обеспеченности населения такими объектами с учетом существующих объектов, их вместимости и планируемых мероприятий.

Таблица 14.4-1. Анализ планируемой обеспеченности объектами социального обслуживания граждан

Объект	Норматив (количество объектов/мест в границах территории)			Существующие объекты	Планируемые объекты
Дом–интернат (пансионат), в том числе малой вместимости, для престарелых и инвалидов, ветеранов войны и труда, милосердия	Количество мест	Вся территория Иркутской области	5820	937 мест	–

Объект	Норматив (количество объектов/мест в границах территории)			Существующие объекты	Планируемые объекты
Специальный дом–интернат, в том числе для престарелых	Количество объектов	Вся территория Иркутской области	1	1	–
Дом–интернат (пансионат) для детей	Количество мест	Вся территория Иркутской области	1700	–	–
Психоневрологический интернат для взрослых	Количество мест	Вся территория Иркутской области	5820	1826	192 места (3 объекта), 1 объект – параметры уточнятся при проектировании
Детский психоневрологический интернат	Количество мест	Вся территория Иркутской области	1130	–	–
Дом–интернат для детей – инвалидов	Количество мест	Вся территория Иркутской области	1130	705	–
Геронтологический центр	Количество объектов	Вся территория Иркутской области	13	1	1 (г. Иркутск), расширение существ.
Социально-реабилитационный центр для несовершеннолетних	Количество объектов на 1 муниципальный район или городской округ	Городской округ Иркутск	15	1	–
		Городские округа Братск и Ангарск	6	–	–
		Иркутский муниципальный район	3	1	–
		Усть-Кутский, Нижнеилимский, Усольский, Шелеховский, Нижнеудинский, Тайшетский, Братский муниципальные районы	2	Усольский – 1, Нижнеудинский – 1, Братский – 1	Нижнеудинский – 1
		Городские округа Усолье-Сибирское и Усть-Илимск	2	–	–
		Прочие территории Иркутской области	1	Заларинский – 1, Чунский – 1	–
Центр помощи детям, оставшимся без попечения родителей	Количество объектов на 1 муниципальный район или городской округ	Городской округ Иркутск	15	3	–
		Городские округа Братск и Ангарск	6	Братск – 1, Ангарск – 1	–
		Иркутский муниципальный район	3	–	–
		Усть-Кутский, Нижнеилимский, Усольский, Шелеховский, Нижнеудинский, Тайшетский,	2	Нижнеилимский – 1, Усть-Кутский – 1, Шелеховский – 1	–

Объект	Норматив (количество объектов/мест в границах территории)			Существующие объекты	Планируемые объекты
		Братский муниципальные районы			
		Городские округа Усолье-Сибирское и Усть-Илимск	2	Усолье-Сибирское – 1	–
		Прочие территории Иркутской области	1 (либо филиал)	Заларинский – 1, Куйтунский – 1, Слюдянский – 1, Тулунский – 1, Черемховский – 1	–
Реабилитационный центр для граждан с ограниченными возможностями	Количество объектов	Вся территория Иркутской области	1	2	Реконструкция
Реабилитационный центр для детей и подростков с ограниченными возможностями	Количество объектов	Вся территория Иркутской области	2	2	–
Центр социального обслуживания населения	Количество объектов на 1 муниципальный район или городской округ	Городской округ Иркутск	13	2	–
Центр социального обслуживания, в том числе комплексный и для граждан пожилого возраста и инвалидов		Городские округа Братск и Ангарск	5	Ангарск – 1, Братск – 1	–
		Иркутский муниципальный район	3	1	–
		Усольский, Шелеховский, Нижнеудинский, Тайшетский, Братский муниципальные районы	2	Шелеховский – 1, Тайшетский – 1	–
		Городские округа Усолье-Сибирское и Усть-Илимск	2	Усолье-Сибирское – 1, Усть-Илимск – 1	–
		Прочие территории Иркутской области	1 (либо филиал)	Качугский, Киренский, Нижнеилимский, Нижнеудинский, Зиминский, Слюдянский, Тулунский, Усть-Кутский, Усть-Удинский, Черемховский, Заларинский, Боханский, Нукутский, Осинский, Эхирит-Булагатский	–

Объект	Норматив (количество объектов/мест в границах территории)			Существующие объекты	Планируемые объекты
Реабилитацион – ный техникум	Количество объектов	Вся территория Иркутской области	1	1	–

Полный перечень мероприятий по строительству и реконструкции объектов социальной защиты регионального значения приведен в Положении о территориальном планировании Иркутской области, раздел – «Объекты капитального строительства регионального значения в сфере социальной защиты».

14.5. Развитие учреждений культуры и искусства

Современное молодое поколение проходит свое становление в очень сложных условиях переоценки ценностей и формирования новых социальных отношений. Основные усилия в государственной политике Иркутской области в сфере культуры и искусства были направлены за последние годы на преодоление системного отставания от среднероссийского уровня развития культуры, которое было обусловлено остаточным принципом финансирования, отсутствием развитой инфраструктуры, полноценной системой воспроизводства кадрового потенциала.

Реформы 1990 – х годов обусловили резкий рост социально-культурной активности граждан, возникновение новых творческих коллективов, театров, музеев, творческих объединений. В этот период была заложена основа для развития новых направлений, таких, как цирковое искусство, кинопроизводство, высшее художественное образование. Формируется нормативно-правовая база развития культуры. Появилась возможность самостоятельного участия области в межрегиональном и международном культурном обменах.

На сегодняшний день большое количество зданий культуры имеют высокий процент износа, находятся в плохом техническом состоянии и требуют капитального ремонта.

Значительно снизился уровень духовного и культурного развития школьников. Абсолютное большинство из них лишены возможности посещать школы искусств, кружки, студии из-за отсутствия педагогов. Сеть клубных учреждений утратила былую роль Центра культурно-просветительной работы сельских поселений, существенно ослабла их материально-техническая база.

Основным приоритетом в сфере культуры Иркутской области, оказывающем влияние на состав планируемых к размещению объектов капитального строительства, является укрепление материальной базы государственных и муниципальных учреждений культуры.

Схемой территориального планирования Иркутской области на расчетный срок предусматривается реконструкция и новое строительство следующих объектов регионального значения в области культуры:

– 1 детская школа искусств в г. Слюдянка;

– 2 дома культуры в Боханском и Катангском районах;

– Строительство здания ГУАК «Иркутский областной театр кукол «Аистенок» в г. Иркутск;

– 1 концертный зал в г. Иркутск;

– 1 социально-культурный центр в р.п. Маркова;

– реконструкция с проведением реставрационных работ здания ГАУК ТЮЗ им. А. Вампилова в г. Иркутске;

– Строительство корпуса Иркутского театрального училища по адресу: г. Иркутск, ул. Карла Маркса, 15;

– Строительство и реконструкция зданий архивов в г. Иркутске (1 объект) в Эхирит-Булагатском районе (2 объекта).

Также Схемой предусмотрено размещение инвестиционных проектов муниципального значения, которые приведены в главе Положения о территориальном планировании Иркутской области: «Базовые инвестиционные проекты». Перечень мероприятий по строительству и реконструкции инвестиционных проектов Иркутской области представлен в приложении 3.

Согласно региональным нормативам градостроительного проектирования Иркутской области, утвержденным Постановлением Правительства Иркутской области от 30.12.2014 № 712-пп, нормируется обеспеченность и доступность объектов культуры и искусства. В качестве объекта культуры и искусства принимается сетевая единица соответствующего вида обслуживания. Под «сетевой единицей» следует понимать организацию культуры независимо от формы собственности, оказывающую услуги в пределах одного здания (помещения), а также ее филиалы либо отделы, оказывающие услуги в отдельно стоящих зданиях, в том числе иных населенных пунктах, либо в помещениях учреждений культуры иных функциональных видов.

Таблица 14.5-1. Анализ планируемой обеспеченности объектами культуры и искусства

Объект	Норматив (количество объектов в границах территории)			Существующие объекты	Планируемые объекты
Универсальная библиотека областная	Количество объектов на территорию	Иркутск	1	1 (г. Иркутск)	–
Детская библиотека	Количество объектов на территорию	Вся территория Иркутской области	1	1 (г. Иркутск)	–
Библиотека инвалидов по зрению	Количество объектов на территорию	Вся территория Иркутской области	1	1 (г. Иркутск)	–
Краеведческий музей	Количество объектов на территорию	Вся территория Иркутской области	1	1 (г. Иркутск)	–
Художественный музей	Количество объектов на территорию	Вся территория Иркутской области	1	1 (г. Иркутск)	–
Тематический музей	Количество объектов на территорию	Вся территория Иркутской области	3	2 (+ муници-пальные)	–
Театр драматический	Количество объектов на территорию	Вся территория Иркутской области	1	1 (г. Иркутск)	–
Театр музыкальный	Количество объектов на территорию	Вся территория Иркутской области	1	1 (г. Иркутск)	–
Театр кукол	Количество объектов на территорию	Вся территория Иркутской области	1	1 (г. Иркутск)	строитель-ство нового здания
Театр юного зрителя	Количество объектов на территорию	Вся территория Иркутской области	1	1 (г. Иркутск)	Реконструк-ция
Прочие театры по видам искусств	Количество объектов на территорию	Вся территория Иркутской области	2	2 (г. Иркутск)	–
Концертный зал	Количество объектов на территорию	Вся территория Иркутской области	2	–	1 (г. Иркутск)
Филармония	Количество объектов на территорию	Вся территория Иркутской области	1	1 (г. Иркутск)	–

Объект	Норматив (количество объектов в границах территории)			Существующие объекты	Планируемые объекты
Цирк стационарный	Количество объектов на территорию	Вся территория Иркутской области	1	0 (г. Иркутск)	–
Дом (центр) народного творчества	Количество объектов на территорию	Вся территория Иркутской области	1	1 (г. Иркутск)	–
Дворец культуры	Количество объектов на территорию	Вся территория Иркутской области	1	1 (г. Иркутск)	–
Зоопарк (зоосад, ботанический сад)	Количество объектов на территорию	Вся территория Иркутской области	1	1 (г. Иркутск)	–
Областной государственный архив	Количество объектов на территорию	Вся территория Иркутской области	1	1 (г. Иркутск)	строитель-ство 2 новых зданий, реконструк-ция

Полный перечень мероприятий по строительству и реконструкции объектов культуры регионального значения приведен в Положении о территориальном планировании Иркутской области. Объекты капитального строительства в области развития культуры.

14.6. Иные объекты регионального значения, в том числе, ветеринарного и административного обслуживания

Согласно региональным нормативам градостроительного проектирования Иркутской области (утв. Постановлением Правительства Иркутской области от 30.12.2014 № 712-пп), нормируется обеспеченность и доступность объектов ветеринарной помощи, объектов системы записи актов гражданского состояния.

Норматив обеспеченности ветеринарными станциями составляет: 1 на 150 тыс. чел. (1 на населенный пункт) для городского населения, 1 на муниципальный район для сельского населения. На момент разработки проекта областные государственные бюджетные учреждения: станции по борьбе с болезнями животных и их филиалы – расположены в каждом муниципальном районе Иркутской области, Иркутском, Ангарском городских округах. В остальных городских округах ветстанции обслуживают городские округа и муниципальные районы, административные центры которых расположены в городских округах.

Проектом предусмотрено размещение ветеринарных лечебниц в Качугском, Боханском, Нукутском, Осинском, Эхирит-Булагатском, Аларском, Баяндаевском, Усть-Илимском районах, строительство ветеринарной поликлиники в Тайшетском районе, строительство ветеринарой станции в Ольхонском районе, строительство Государственных приютов для содержания животных без владельцев в Тулунском районе и в г. Братск, строительство объекта «Административный межрайонный лабораторно-диагностический центр» в г. Усолье-Сибирское.

Норматив обеспеченности объектами ЗАГС составляет 1 объект на муниципальный район или городской округ. На момент разработки проекта структурные подразделения службы, осуществляющие государственную регистрацию актов гражданского состояния расположены в каждом муниципальном районе Иркутской области, 5 подразделений – в Иркутском городском округе, 1 – в Ангарском городском округе, 2 – в Братском городском округе, 1 – в Саянском городском округе. В остальных городских округах подразделения обслуживают населения округов и муниципальных округов.

Проектом предусмотрено строительство новых зданий объектов ЗАГС в г. Ангарск.

15. Прогноз развития транспортной инфраструктуры

В соответствии с Транспортной стратегией Российской Федерации до 2030 года, стратегическая задача развития транспортной системы страны – удовлетворение потребностей инновационного социально ориентированного развития экономики и общества в конкурентоспособных качественных транспортных услугах. В рамках реализации данной задачи необходимо создать условия для развития как внутренней конкуренции (между перевозчиками, видами транспорта), так и внешней конкуренции (с международными транзитными системами). Внутренняя конкуренция обеспечит повышение ритмичности и ускорение товародвижения, снижение транспортных издержек, повышение доступности транспортных услуг, улучшение инвестиционного климата. Это окажет позитивное влияние на внешнюю конкурентоспособность и реализацию транзитного потенциала страны.

При этом применительно к территории Сибирского федерального округа в приоритетном порядке решаются задачи формирования новых и повышения пропускной способности существующих транспортных коридоров, создания современных транспортно-логистических комплексов с учетом обеспечения комплексного освоения природных ресурсов и развития промышленных производств. Кроме того, ставится задача эффективного транспортного обеспечения важнейших постиндустриальных центров Сибири.

В соответствии с Транспортной стратегией Российской Федерацией до 2030 года, схемой территориального планирования Российской Федерации в области транспорта, схемой территориального планирования Российской Федерации в области трубопроводного транспорта предусматривается усиление широтных и меридиональных транспортных коридоров, а также развитие важных транспортно-логистических узлов на территории Иркутской области.

15.1. Развитие железнодорожного транспорта

Учет стратегических документов федерального уровня

Схемой территориального планирования Российской Федерации в области федерального транспорта (железнодорожного, воздушного, морского, внутреннего водного транспорта) и автомобильных дорог федерального значения (утв. распоряжением Правительства Российской Федерации от 19.03.2013 № 384-р (в ред. от 29.09.2021)) (далее – СТП РФ в области федерального транспорта) предусматриваются следующие мероприятия развития железнодорожного транспорта:

I. Сведения о видах, наименованиях, назначении планируемых для размещения объектов федерального значения, их основные характеристики и местоположение (1-й этап – до 2025 года)

Байкало-Амурская магистраль, модернизация железнодорожной инфраструктуры с развитием пропускных и провозных способностей до 123 пар поездов в сутки.

1) Строительство дополнительных вторых железнодорожных путей общего пользования на участках Лена-Восточная – Киренга пропускной способностью 40 пар поездов в сутки, Киренга – Северобайкальск пропускной способностью 33 пары поездов в сутки;

4) реконструкция станций:

Тайшет пропускной способностью 126 пар поездов в сутки (Иркутская область, Тайшетский район, г. Тайшет);

Транссибирская железнодорожная магистраль, модернизация железнодорожной инфраструктуры с развитием пропускных и провозных способностей до 153 пар поездов в сутки.

1) строительство дополнительных железнодорожных путей общего пользования на участках Тайшет – Тагул пропускной способностью 123 пары поездов в сутки;

4) реконструкция станций:

Мегет пропускной способностью 113 пар поездов в сутки (Иркутская область, Ангарский городской округ);

Касьяновка пропускной способностью 139 пар поездов в сутки (Иркутская область, Черемховский район);

Андриановская пропускной способностью 119 пар поездов в сутки (Иркутская область, Слюдянский район);

Байроновка пропускной способностью 88 пар поездов в сутки (Иркутская область, Тайшетский район);

Зима пропускной способностью 146 пар поездов в сутки (Иркутская область, городской округ Зима);

Камышет пропускной способностью 96 пар поездов в сутки (Иркутская область, Нижнеудинский район);

Тулун пропускной способностью 94 пары поездов в сутки (Иркутская область, городской округ Тулун);

Ук пропускной способностью 124 пары поездов в сутки (Иркутская область, Нижнеудинский район);

5) реконструкция вокзалов:

Иркутск-Пассажирский пропускной способностью 3050 тыс. пассажиров в год (Иркутская область, городской округ Иркутск);

Ангарск пропускной способностью 960 тыс. пассажиров в год (Иркутская область, Ангарский городской округ)

Байкало-Амурская магистраль, модернизация железнодорожной магистрали с развитием пропускных и провозных способностей (II этап).

1) строительство дополнительных железнодорожных путей общего пользования (вторые пути, двухпутные вставки, разъезды) на участках:

Лена – Киренга, категория железнодорожной линии – I:

Молчан – Звездная, Ирдыкан – Молчан, Ния – Ирдыкан, Ния – Таковка, Таковка – Небель, Бирея – Марикта;

Киренга – Северобайкальск, категория железнодорожной линии – I:

Окунайский – Улькан, Окунайский – Киренга, Умбелла – Калакачан, Суринья – Калакачан, Суринья – Кунерма;

3) реконструкция станций:

Разъезд Калакачан пропускной способностью 123 пары поездов в сутки (Иркутская область, Казачинско-Ленский район).

Транссибирская железнодорожная магистраль, модернизация железнодорожной магистрали с развитием пропускных и провозных способностей (II этап).

1) строительство дополнительных путей общего пользования:

Обход станции Тайшет, категория железнодорожной линии - особогрузонапряженная (Иркутская область, Тайшетский район, Тайшетское городское поселение);

2) реконструкция станций:

Бирюсинск пропускной способностью 137 пар поездов в сутки (Иркутская область, Тайшетский район, Бирюсинское городское поселение);

Тайшет пропускной способностью 156 пар поездов в сутки (Иркутская область, Тайшетский район, Тайшетское городское поселение);

Зима пропускной способностью 259 пар поездов в сутки (Иркутская область, Зиминский район, городское поселение Зима);

Большой Луг пропускной способностью 154 пары поездов в сутки (Иркутская область, Шелеховский район, поселок Большой Луг).

Междуреченск-Тайшет, комплексная реконструкция железнодорожных путей общего пользования пропускной способностью 64 пары поездов в сутки.

Саянская – Тайшет пропускной способностью 48 пар поездов в сутки:

Унерчик – Козыла с примыканием к станции Унерчик, Козыла – Ирбейская с примыканием к станции Ирбейская, Ирбейская – Коростылево с примыканием к станции Ирбейская, Агул – Береж с примыканием к станции Береж, Береж – Абакумовка с примыканием к станции Береж, Ельник – Хайрузовка с примыканием к станции Хайрузовка, Хайрузовка – Кварцит с примыканием к станции Хайрузовка, Кварцит – Тарбинский с примыканием к станции Тарбинский, Тарбинский – Саранчет с примыканием к станции Тарбинский, Саранчет – Туманшет с примыканием к станции Туманшет, Туманшет – Запань с примыканием к станции Туманшет, Запань – Тагул с примыканием к станции Тагул, строительство двухпутных вставок на указанных перегонах.

Нижневартовск–Белый Яр–Усть-Илимск, строительство участка Северо-Сибирской железнодорожной магистрали протяженностью 1892 км в целях развития и обслуживания промышленной зоны в Нижнем Приангарье (кроме участка Ельчимо–Чадобец). Магистраль протяженностью 1892 км.

Станция Братск. Станция Братск, реконструкция станции пропускной способностью 39 пар поездов в сутки (Иркутская область, городской округ город Братск).

II. Сведения о видах, наименованиях, назначении планируемых для размещения объектов федерального значения 2 – го этапа (до 2030 года)

Обход Иркутского железнодорожного узла протяженностью 50 км.

Иркутск – Аэропорт протяженностью 23 км.

Лена – Непа – Ленск протяженностью 1100 км.

Усть-Кут (ст. Лена) – Жигалово – Иркутск протяженностью 690 км.

Северо-Сибирская железнодорожная магистраль протяженностью 1980 км Нижневартовск – Белый Яр – Усть-Илимск.

Усиление на территории Иркутской области базовых широтных направлений планируется за счет реализации следующих ключевых инфраструктурных проектов:

- Повышение пропускной способности Транссибирской железнодорожной магистрали. Особое внимание необходимо уделить «узким местам», например, участкам железной дороги, проходящим через населенные пункты, а также участку Иркутск – Слюдянка. В целях повышения интенсивности грузовых потоков и снижения негативного воздействия на жилые зоны запланировано строительство грузового железнодорожного обхода Иркутска с южной стороны;
- Строительство Северо-Сибирской железнодорожной магистрали от Усть-Илимска через промышленный район Нижнее Приангарье (Красноярский край) до Нижневартовска (включая строительство железной дороги Лесосибирск – Усть-Илимск). Данная магистраль станет западным продолжением БАМ и сформирует основу Северо-Российского Евразийского международного транспортного коридора.

Мероприятия по реконструкции путей общего пользования на участках Тайшет – Лена-Восточная пропускной способностью 123 пары поездов в сутки, Лена-Восточная – Киренга пропускной способностью 40 пар поездов в сутки, Киренга – Северобайкальск пропускной способностью 33 пары поездов в сутки, Юрты – Тайшет пропускной способностью 123 пары поездов в сутки, Тайшет – Слюдянка пропускной способностью 123 пары поездов в сутки, Слюдянка – Петровский завод пропускной способностью 137 пар поездов в сутки, а также реконструкция станции Вихоревка пропускной способностью 74 пары поездов в сутки (Иркутская область, Братский район) реализованы.

В соответствии с действующим законодательством, планирование размещения объектов железнодорожного транспорта относится к компетенции органов исполнительной власти Российской Федерации. Принимая во внимание стратегическую значимость железнодорожного транспорта для решения задач социально-экономического развития Иркутской области, может быть выделен ряд вариантов, которые могут быть учтены при взаимодействии органов исполнительной власти Иркутской области с федеральными органами исполнительной власти.

В соответствии с ст. 14, п. 8 Градостроительного кодекса Российской Федерации и ст. 38 Федерального закона «О стратегическом планировании в Российской Федерации», отображения в схеме территориального планирования субъекта Российской Федерации объектов регионального значения предусматривается для реализации программ социально-экономического развития субъекта Российской Федерации. Таким образом, применительно к объектам железнодорожного транспорта могут быть рассмотрены варианты возможных трассировок железнодорожных магистралей.

Применительно к решению задач повышения пропускной способности Транссибирской и Байкало-Амурской, Южно-Сибирской железнодорожных магистралей вариантность возможных трассировок исключена ввиду изначальной определенности указанных транспортных коридоров. При этом могут быть рассмотрены варианты железнодорожного обхода города Иркутска. Соответствующие исследования были проведены

ЗАО «Востсибтранспроект» в рамках научно-исследовательской работы по созданию транспортной модели Иркутской области по блоку «Железнодорожный транспорт». Варианты возможных трассировок приведены на рисунке 15.1-1. Сравнительная характеристика двух основных вариантов приведена в таблице 15.1-1.

Таблица 15.1-1. Сравнительная характеристика вариантов железнодорожного обхода Иркутского узла (в соответствии с материалами НИР ЗАО «Востсибтранспроект»)

Наименование показателей	**Вариант 1**	**Вариант 2**
Категория линии	Особо грузонапряженная	Особо грузонапряженная
Количество главных путей	1	1
Длина линии, км	110	104
Количество телей	7	6
Длина телей, км	28,2	27,3
Стоимость строительства, млрд рублей	130	110

Трассировка транспортного обхода Иркутска оказывает влияние на размещение объектов регионального значения в контексте развития Иркутской агломерации.

Обоснованием выбранного варианта железнодорожного обхода города Иркутска являются исследования ЗАО «Востсибтранспроект», обоснованием графического отображения прочих объектов и сетей железнодорожной инфраструктуры – документы территориального планирования Российской Федерации в сфере железнодорожного транспорта.



Условные обозначения:

- существующая железнодорожная сеть – ВСЖД;
- трасса Ангарск - Большой Иркутск (Мегет) – Иркутск, длиной 37, 132 км;
- трасса Шелехов - Большой Иркутск – Мегет (1-й вариант Мегетский – западный), длиной 26,564 км
- трасса Шелехов - Большой Иркутск – Мегет (2-й вариант – Вдовинский – восточный), длиной 26,247 км

Рисунок 15.1-1. Варианты трассировки железнодорожного обхода г. Иркутска (в соответствии с предпроектными проработками ЗАО «Востсибтранспроект»), 2016 г.

Варианты размещения объектов регионального значения

Варианты трассировки перспективных линий в качестве инвестиционных проектов реализуемых АО «Группа «Илим» за счет собственных средств (реконструкция и модернизация существующего железнодорожного пути от границы Нижнеилимского (Усть-Илимского) района до Усть-Илимского ЛПК протяженностью 97 км, строительство новой железной дороги до северной территории Усть-Илимского района от ЛПК до границы Усть-Илимского района и Красноярского края) подлежат проработке с ОАО «РЖД» в рамках обоснования инвестиций.

Предусматривается резервирование участка на территории Ангарского городского округа под строительство скоростного трамвая из г. Иркутска до проектируемого аэропорта (площадка Позднякоово) через центральную часть г. Иркутска. Мероприятие запланировано Генеральным планом г. Иркутска (утв. Решением Думы г. Иркутска от 28.06.2007 № 004-20-390583/7 и решением Думы г. Иркутска от 05.07.2016 № 006-20-230375/6 «О внесение изменений в решение Думы города Иркутска от 03.12.2018 г. № 006-20-5100812/8». Строительство линии скоростного трамвая осуществляется за счет средств бюджета региона. Более точная трассировка линии скоростного трамвая будет прорабатываться на последующих

стадиях проектирования, и на этапе разработки проектно-сметной документации по данному объекту.

В сфере обеспечения инфраструктурной связности территорий Иркутской области Схемой территориального планирования предусмотрено размещение инвестиционных проектов регионального и муниципального значений в области автомобильного транспорта: «Реконструкция станции Тайшет», «Развитие БАМа» в Казачинско-Ленском районе.

Перечень инвестиционных мероприятий по развитию железнодорожного транспорта Иркутской области приведен в главе Положения о территориальном планировании «Базовые инвестиционные проекты». Перечень мероприятий по строительству и реконструкции инвестиционных проектов Иркутской области представлен в приложении 3.

15.2. Развитие автомобильного транспорта

Учет стратегических документов федерального уровня

Схемой территориального планирования Российской Федерации в области федерального транспорта предусматривается:

I. Сведения о видах, наименованиях, назначении планируемых для размещения объектов федерального значения, их основные характеристики и местоположение (1-й этап – до 2025 года)

Автомобильные дороги

Автомобильная дорога А-331 «Вилюй» Тулун – Братск – Усть-Кут – Мирный – Якутск (Иркутская область, г. Братск, Братский, Киренский, Мамско-Чуйский, Нижнеилимский районы, г. Тулун, Тулунский район, г. Усть-Кут, Усть-Кутский район), строительство и реконструкция участков автомобильной дороги:

1) реконструкция участка км 2 – км 210 протяженностью 208 км, категория III;

2) реконструкция участка км 216 + 013 – км 240 + 327 протяженностью 25,6 км, категория I-В;

3) реконструкция участка км 264 + 000 – км 561 + 046 протяженностью 297,05 км, категория III;

4) реконструкция участка км 15 + 000 – км 149 + 000 (Усть-Кут–Верхнемарково) протяженностью 134 км, категория III;

5) строительство участка км 0 + 000 – км 23 + 725 (обход г. Усть-Кута) протяженностью 23,72 км, категория III;

6) строительство участка км 2134 + 740 – км 1310 + 585 (существующий автозимник) протяженностью 824,46 км, категория III.

Автомобильная дорога М-51, М-53, М-55 «Байкал» – от Челябинска через Курган, Омск, Новосибирск, Кемерово, Красноярск, Иркутск, Улан-Удэ до Читы, строительство и реконструкция участков автомобильной дороги, в том числе:

1. Реконструкция автомобильной дороги Р-255 «Сибирь» Новосибирск – Кемерово – Красноярск – Иркутск:

– реконструкция участка км 15 + 440 – км 1873 + 000 протяженностью 1857,5 км, категория IБ;

– строительство автомобильной дороги на участках км 1469 – км 1513 (строительство обхода г. Тулуна), км 1797 – км 1842 (строительство обхода г. Усолье-Сибирское),

– строительство автомобильной дороги на участках км 1363 + 900 – км 1373 + 000 с обходом г. Нижнеудинска, Иркутская область;

– строительство обхода г. Иркутска на участке км 0 – км 24.

2. Реконструкция автомобильной дороги Р-258 «Байкал» Иркутск – Улан-Удэ – Чита на участках:

– км 8 + 000 – км 1105 + 600 протяженностью 1096,63 км, категория IБ;

– км 104 + 500 – км 111 + 680, обход г. Слюдянка.

58. Автомобильная дорога А-333 Култук – Монды – граница с Монголией. Реконструкция автомобильной дороги (международный транспортный коридор к пограничному пункту Монды–Ханк) на участке км 0 + 000 – км 218 + 600 протяженностью 218,6 км, категория II.

Важнейшее социальное и экономическое значение для Иркутской области играет развитие автодорожной системы в северных и центральных районах региона. Необходимо обеспечение устойчивой автодорожной связи в направлении Киренска, вдоль железнодорожной магистрали БАМ, от р.п. Жигалово в направлении п. Магистральный на трассе БАМ. Особенно актуальны эти задачи в контексте развития ряда крупных сырьевых месторождений области, в первую очередь, Ковыктинского месторождения.

Целью государственной программы Иркутской области «Развитие транспортного комплекса Иркутской области» на 2019 – 2024 годы» является повышение доступности транспортных услуг. Общее количество перевезенных пассажиров водным, пригородным железнодорожным транспортом, а также воздушным транспортом составит 34 950,9 тыс. чел. за весь период реализации государственной программы.

Развитие сети региональных автодорог в соответствии с государственной программой Иркутской области «Реализация государственной политики в сфере строительства, дорожного хозяйства» на 2019 – 2024 годы предусматривает строительство и реконструкцию следующих объектов автомобильного транспорта:

- Строительство автомобильной дороги «Обход п. Новая Разводная» в Иркутском районе. 1 этап;
- Устройство освещения на автомобильных дорогах;
- Строительство мостового перехода через р. Лена на автомобильной дороге Жигалово – Казачинское у с. Тутура в Жигаловском районе;
- Строительство мостового перехода через р. Уда на км 40 автомобильной дороги Нижнеудинск – Боровинок – Чуна в Нижнеудинском районе Иркутской области;
- Реконструкция причальных сооружений для паромной переправы с. Сахюрта – о. Ольхон (островная часть) в Ольхонском районе;
- Реконструкция мостового перехода через р. Мха на км 24+500 автомобильной дороги Иркутск – Оса – Усть-Уда в Иркутском районе;
- Реконструкция автомобильной дороги Баяндай – Еланцы – Хужир на участке км 124+332 – км 153+932 в Ольхонском районе;
- Реконструкция автомобильной дороги Хужир – Харанцы в Ольхонском районе;
- Реконструкция автомобильной дороги Иркутск – Листвянка на участке км 12 – км 29 в Иркутском районе (3, 4 этапы);
- Реконструкция мостового перехода через р. Изегольчик на км 38+776 автомобильной дороги Тулун – Икей в Тулунском районе в Иркутской области;
- Реконструкция мостового перехода через р. Малый Едогон на км 50+752 автомобильной дороги Тулун – Икей в Тулунском районе в Иркутской области;
- Реконструкция автомобильной дороги Голуметь – Новостройка на участке км 21+000 – км 24+000 в Черемховском районе Иркутской области;
- Реконструкция мостового перехода через р. Уня на км 10+800 автомобильной дороги Оек – Кударейка в Иркутском районе Иркутской области;
- Устройство пунктов весогабаритного контроля;
- Внедрение интеллектуальных транспортных систем, предусматривающих автоматизацию процессов управления дорожным движением в городских агломерациях, включающих города с населением свыше 300 тысяч человек;
- Выполнение работ по капитальному ремонту автомобильных дорог по элементам обустройства: устройство пунктов весового и габаритного контроля транспортных средств;
- Капитальный ремонт мостового перехода через р. Ишин-Гол на км 86+600 автомобильной дороги Иркутск – Усть-Ордынский – Жигалово в Эхирит-Булагатском районе Иркутской области;
- Строительство автомобильной дороги Киренск – Казачинское на участке км 31+706 – км 65+500 в Киренском и Казачинско-Ленском районах (1,2 этапы);
- Строительство автомобильной дороги Киренск – Казачинское на участке км 31+706 – км 65+500 в Киренском и Казачинско-Ленском районах (3, 4 этапы);

- Строительство автомобильной дороги Киренск – Казачинское на участке км 65+500 – км 104+634 в Казачинско-Ленском районе;
- Строительство мостового перехода через р. Макаровка км 224+850 автомобильной дороги Усть-Кут – Киренск в Киренском районе;
- Реконструкция мостового перехода через р. Гербилак на км 201+244 автомобильной дороги Усть-Кут – Уоян в Казачинско-Ленском районе;
- Реконструкция мостового перехода через ручей на км 252+771 автомобильной дороги Иркутск – Оса – Усть-Уда в Усть-Удинском районе;
- Реконструкция автомобильной дороги Жигалово – Казачинское на участке км 87 – км 107 в Жигаловском районе;
- Реконструкция мостового перехода через р. Куда на км 15 автомобильной дороги Иркутск – Оса – Усть-Уда в Иркутском районе;
- Реконструкция автомобильной дороги Тогот – Курма на участке км 0 – км 17 в Ольхонском районе;
- Реконструкция мостового перехода через р. Куда на км 4+850 автомобильной дороги Куда – Хомутово – Турская в Иркутском районе;
- Реконструкция автомобильной дороги Молочное – «Михайловка – Березовка» в Черемховском районе;
- Реконструкция автомобильной дороги «Подъезд к п. Падь Мельничная» в Иркутском районе;
- Реконструкция мостового перехода через р. Ода на км 0+770 автомобильной дороги Ангарск – Тальяны;
- Реконструкция автомобильной дороги Иркутск – Усть-Ордынский на участке км 6+292 – км 34+000 в Иркутском районе;
- Реконструкция мостового перехода через р. Ей на км 34+243 автомобильной дороги Залари – Жигалово в Нукутском районе;
- Реконструкция автомобильной дороги Михайловка – Березовка в Черемховском районе;
- Реконструкция автомобильной дороги Тайшет – Чуна – Братск км 220+000 – км 244+690 в Братском районе;
- Реконструкция автомобильной дороги Тельма – Раздолье на участке км 23+434 – км 45+400 в Усольском районе;
- Реконструкция автомобильной дороги Иркутск – Оса – Усть-Уда на участке км 160 – км 215 в Осинском районе (1 этап);
- Реконструкция мостового перехода через р. Куда на км 0+664 автомобильной дороги Урик – Столбова в Иркутском районе Иркутской области.

В сфере обеспечения инфраструктурной связности территорий Иркутской области схемой территориального планирования предусмотрено: строительство и реконструкция 256 объектов автомобильного транспорта.

Схемой также предусмотрено размещение инвестиционного проекта муниципального значения в области автомобильного транспорта: «Строительство автомобильной дороги п. Кропоткин – п. Светлый» в Бодайбинском районе.

Реализация инвестиционных проектов «Логистический комплекс» планируется в г. Иркутске, а также в Ангарском городском округе, в г. Байкальск планируется «Строительство Транспортно-пересадочного узла», в Бодайбинском районе планируется «Строительство автомобильной дороги до горно-обогатительного комбината «Угахан» (приложение 3).

Перечень мероприятий по развитию автомобильного транспорта Иркутской области приведен в главах Положения о территориальном планировании «Объекты капитального строительства в области развития транспорта регионального или межмуниципального значения, необходимые для осуществления полномочия: «Осуществление дорожной деятельности в отношении автодорог общего пользования регионального и межмуниципального значения и обеспечение безопасности дорожного движения на них, включая создание и обеспечение функционирования парковок (парковочных мест),

предоставляемых на платной основе или без взимания платы», «Базовые инвестиционные проекты». Перечень мероприятий по строительству и реконструкции инвестиционных проектов Иркутской области представлен в приложении 3.

Варианты размещения объектов регионального значения

Варианты трассировок автомобильных дорог общего пользования регионального или межмуниципального значения определяются при подготовке проектной документации на стадии обоснования инвестиций. На предпроектном этапе в рамках подготовки градостроительной документации трассировки автомобильных дорог общего пользования регионального или межмуниципального значения отображаются сообразно стадии проектирования и масштаба отображения графических материалов.

Обоснованием выбора той или иной трассировки автомобильной дороги общего пользования регионального или межмуниципального значения является закрепленное отображение данной трассировки в составе утвержденной документации территориального планирования, обоснования инвестиций или проекта строительства автомобильной дороги, где масштаб проектирования позволяет наиболее точно учесть предпосылки и ограничения, связанные с условиями рельефа и инженерно-геологическими условиями.

15.3. Развитие водного транспорта

Учет стратегических документов федерального уровня

Предусматривается развитие инфраструктуры внутренних водных путей и речных портов для обеспечения перевозок по международным транспортным коридорам, а также развитие туристического бизнеса.

Представляется целесообразным в будущем развивать внутренний водный транспорт в рамках структуры транспортной системы области. Схемой территориального планирования Российской Федерации в области федерального транспорта предусматривается:

I. Сведения о видах, наименованиях, назначении планируемых для размещения объектов федерального значения, их основные характеристики и местоположение (1-й этап – до 2025 года)

Нет мероприятий.

II. Сведения о видах, наименованиях, назначении планируемых для размещения объектов федерального значения 2-го этапа (до 2030 года)

Речной порт Осетрово (Иркутская область), развитие портов со строительством перегрузочных комплексов в районе устьев рек Лены.

Речные порты Иркутск (Иркутская область), Осетрово (Иркутская область, г. Усть-Кут), создание на базе речных портов гг. Иркутска и Усть-Кута мультимодальных терминальных комплексов многоцелевого назначения.

Развитие регионального водного транспорта

Развитие регионального водного транспорта в проекте рассматривается нескольких видов – грузового (для местных нужд) и экскурсионного, в ограниченные сезонные сроки. Расчет на сохранение, а возможно и развитие речного транспорта, в т.ч. пассажирского, на ограниченных линиях сегодня существует – в частности, рассматривается вопрос о строительстве новых речных причалов в рамках развития туристических кластеров области.

Развитие регионального водного транспорта имеет большое значение для развития туризма на Байкальской природной территории, а также для обеспечения социально-значимых перевозок населения труднодоступных населенных пунктов, расположенных по берегам Ангары и Лены. При этом основной задачей является реконструкция и строительство сети причальных сооружений.

Для развития водного транспорта схемой предусмотрены следующие мероприятия:

- Строительство речного вокзала в п. Большое Голоустное;
- Строительство нового причала в п. Большое Голоустное;
- Реконструкция причала «Листвянка» волнозащитных сооружений, комплекса причальной инфраструктуры и строительство центра приема хозяйственно-бытовых и подсланевых вод;

– Реконструкция причальных сооружений для паромной переправы с. Сахюрта – о. Ольхон (островная часть);

– Реконструкция причальных сооружений для паромной переправы с. Сахюрта – о. Ольхон (материковая часть);

– Строительство причального сооружения в районе Малого моря оз. Байкал со строительство речного вокзала;

– Строительство нового причала п. Бугульдейка;

– Строительство пассажирского причала и лодочной станции в р.п. Култук;

– Реконструкция причального сооружения;

– Реконструкция пристани «Ракета» г. Иркутск, мкр. Солнечный и строительство пункт приема нефтесодержащих, хозяйственно-бытовых сточных вод и твердых коммунальных отходов (ТКО);

– Реконструкции грузопассажирского причала «Рогатка»;

– Реконструкция порта «Байкал», волнозащитных сооружений (причальные сооружения и заправка), комплекса причальной инфраструктуры и строительство пункт приема нефтесодержащих, хозяйственно-бытовых сточных вод и твердых коммунальных отходов;

– Строительство речного вокзала в г. Иркутск – пристань «Ракета»;

– Строительство речного вокзала р.п. Листвянка – причал «Листянка»

– Строительство речного вокзала г. Байкальск;

– Строительство ремонтной базы для судов в п. Байкал (порт)

– Строительство центра приема и очистки хозяйственно-бытовых отходов, подсланевых вод и пункта приема ТКО в с. Сахюрта;

– Строительство на острове Ольхон в бухте Загли технологического причала паромной переправы и парома для вывоза указанных продуктов на пункт переработки в с. Сахюрта, минуя пассажирский паром;

– Строительство нового причала «Хужир» (о. Ольхон);

– Строительство центра приема и очистки хозяйственно-бытовых отходов, подланевых вод и пункта приема ТКО в г. Слюдянка;

– Реконструкция и модернизация береговой инфраструктуры в р.п. Култук;

– Строительство нового причала в м. Бухта Базарная;

– Строительство нового причала мыс Половинный;

– Строительство нового причала бухта Ая;

– Строительство нового причала мыс Толстый;

– Строительство нового причала мыс Шумиха;

– Строительство нового причала мыс Заворотный;

– Строительство нового причала в с. Онгурен;

– Строительство нового причала в д. Курма;

– Строительство нового причала в мыс Кадильный;

– Строительство нового причала в с. Маритуй Слюдянский район;

– Строительство нового причала в п. Утулик;

– Строительство порта для крупных судов в р.п. Листвянка;

– Строительство порта для маломерных судов р.п. Листвянка;

– Строительство нового причала в п. Большие Коты;

– Строительство нового причала (Экопирс) в Бухте Песчаная (национальный парк);

– Строительство портовых сооружений, грузопассажирского причала;

– Строительство благоустроенного причала;

– Реконструкция речного вокзала;

– Строительство благоустроенного причала для водного транспорта на базе «Сурупцево» на территории туристического комплекса «Сибирское Сафари».

Также предусматривается строительство экологического судна класса «Р» для обеспечения экологической безопасности на внутренних водных путях Российской Федерации: участки реки Лена п. Жигалово – устье р. Витим, учестки реки Витим п. Лужки – устье.

В сфере обеспечения инфраструктурной связности территорий Иркутской области Схемой территориального планирования предусмотрено размещение инвестиционного проекта регионального значения в области водного транспорта: «Организация размещения площадки под причаливание судов на воздушной подушке» в Слюдянском районе.

Полный перечень мероприятий по развитию водного транспорта Иркутской области приведен в главах Положения о территориальном планировании «Объекты капитального строительства в области развития транспорта регионального и межмуниципального значения, необходимые для осуществления полномочия: «Содержание, развитие и организация эксплуатации речных портов, на территориях которых расположено имущество», «Базовые инвестиционные проекты». Перечень мероприятий по строительству и реконструкции инвестиционных проектов Иркутской области представлен в приложении 3.

15.4. Развитие воздушного транспорта

Учет стратегических документов федерального уровня

Среди меридиональных транспортных коридоров федерального значения особняком стоит проект по организации кроссполярного воздушного моста для обеспечения транзитного авиационного сообщения между аэропортами Северной Америки и Восточной Азии. В качестве запасных и дозаправочных аэродромов рассматриваются аэропорты Иркутска и Братска. Кроме того, в рамках проекта потребуется реконструкция и техническое перевооружение укрупненных центров организации воздушного движения в городах Иркутск, Киренск, Братск, Бодайбо, Усть-Кут.

Важным условием для стимулирования развития ресурсно-сырьевой базы труднодоступных районов Иркутской области является сохранение и развитие региональной сети социально-значимых аэропортов и посадочных площадок в населенных пунктах г. Нижнеудинск, г. Усть-Илимск, г. Бодайбо, г. Киренск, г. Усть-Кут, с. Ербогачен, р.п. Мама, с. Казачинское, р.п. Жигалово, р.п. Качуг.

Для повышения доступности транспортных услуг и создания благоприятных условий организации транспортного обслуживания населения Иркутской области воздушным транспортом, Схемой территориального планирования Российской Федерации в области федерального транспорта планируются следующие мероприятия:

I. Сведения о видах, наименованиях, назначении планируемых для размещения объектов федерального значения, их основные характеристики и местоположение (1-й этап – до 2025 года)

Развитие аэропортовой сети. Аэропортовый комплекс г. Иркутска, строительство нового аэропортового комплекса: взлетно-посадочной полосы, рулежных дорожек, магистральных рулежных дорожек, перрона, мест стоянки воздушных судов, ограждения аэродрома, установка светосигнального оборудования для обеспечения полетов воздушных судов по I-III категориям метеоминимума, строительство подъездных дорог, аварийно-спасательной станции, контрольно-диспетчерского пункта в целях увеличения на 250 тыс. пассажиров в год объема перевозок через аэропорт. Искусственная взлетно-посадочная полоса 3565х45 м, количество мест стоянки воздушных судов – 64. На 250 тыс. пассажиров в год.

Развитие центра Единой системы организации воздушного движения. Иркутский укрупненный центр Единой системы организации воздушного движения, реконструкция и техническое перевооружение, площадь земельного участка 1280 кв.м.

Развитие аэропортовой сети. Аэропортовый комплекс г. Бодайбо, реконструкция аэропортового комплекса г. Бодайбо в целях увеличения объема пассажиропотока через аэропорт не менее чем до 122 тыс. пассажиров в год.

Развитие аэропортовой сети. Аэропортовый комплекс г. Братска, реконструкция взлетно-посадочной полосы, рулежных дорожек, перрона, водосточно-дренажной системы, замена светосигнального оборудования, строительство (реконструкция) аварийно-

спасательной станции. Искусственная взлетно-посадочная полоса 3160х60 м, количество мест стоянки воздушных судов – 28.

Аэропортовый комплекс г. Киренска, реконструкция взлетно-посадочной полосы с искусственным покрытием, строительство грунтовой взлетно-посадочной полосы, реконструкция рулежных дорожек, перрона в целях улучшения качества предоставляемых авиауслуг, улучшения транспортного обслуживания населения. Искусственная взлетно-посадочная полоса 1560х40 м.

Аэропортовый комплекс г. Усть-Кута, реконструкция взлетно-посадочной полосы, рулежных дорожек, перрона, водосточно-дренажной системы, замена светосигнального оборудования, строительство (реконструкция) аварийно-спасательной станции. Искусственная взлетно-посадочная полоса 2000х45 м, количество мест стоянки воздушных судов – 10.

II. Сведения о видах, наименованиях, назначении планируемых для размещения объектов федерального значения 2-го этапа (до 2030 года)

Реконструкция и техническое перевооружение комплекса. Реконструкция и техническое перевооружение комплексов средств управления воздушным движением, радиотехнического обеспечения полетов и авиационной электросвязи аэропортов. Иркутск, количество вводимых средств – 6 единиц.

Развитие центра Единой системы организации воздушного движения. Реконструкция объектов Единой системы организации воздушного движения, обеспечивающих аэронавигационное обслуживание на воздушных трассах. Жигалово, количество вводимых средств – 1 единица.

Развитие сети радиосвязи и передачи данных. Создание сети радиосвязи и передачи данных «воздух-земля» в диапазоне высоких частот, включая строительство региональных и вспомогательных приемо-передающих центров и подсистемы управления. Иркутск, количество вводимых средств – 1 единица.

Реконструкция и техническое перевооружение комплекса. Реконструкция и техническое перевооружение комплексов средств управления воздушным движением, радиотехнического обеспечения полетов и авиационной электросвязи аэропортов. Бодайбо, количество вводимых средств – 3 единицы.

Реконструкция и техническое перевооружение комплекса. Реконструкция и техническое перевооружение комплексов средств управления воздушным движением, радиотехнического обеспечения полетов и авиационной электросвязи аэропортов. Братск, количество вводимых средств – 6 единиц.

Развитие сети радиосвязи и передачи данных. Создание сети радиосвязи и передачи данных «воздух-земля» в диапазоне высоких частот, включая строительство региональных и вспомогательных приемо-передающих центров и подсистемы управления. Братск, количество вводимых средств – 1 единица.

Реконструкция и техническое перевооружение комплекса. Реконструкция и техническое перевооружение комплексов средств управления воздушным движением, радиотехнического обеспечения полетов и авиационной электросвязи аэропортов. Киренск, количество вводимых средств – 4 единицы.

Реконструкция и техническое перевооружение комплекса. Реконструкция и техническое перевооружение комплексов средств управления воздушным движением, радиотехнического обеспечения полетов и авиационной электросвязи аэропортов. Нижнеудинск, количество вводимых средств – 5 единиц.

Развитие аэропортовой сети. Усть-Илимск, развитие аэропорта. Предусматривается реконструкция взлетно-посадочной полосы, рулежных дорожек, перрона, водосточно-дренажной системы, замена светосигнального оборудования, строительство (реконструкция) аварийно-спасательной станции.

Реконструкция и техническое перевооружение комплекса. Реконструкция и техническое перевооружение комплексов средств управления воздушным движением, радиотехнического обеспечения полетов и авиационной электросвязи аэропортов. Ербогачен, количество вводимых средств – 4 единицы.

Развитие регионального воздушного транспорта

Схемой территориального планирования Иркутской области предусматривается:

– Строительство нового аэровокзала (терминала внутренних и международных авиалиний) аэропортового комплекса «г. Иркутск» (Пропускная способоность – 4 млн пассжиров в год);

– Капитальное строительство действующего аэропорта, в т.ч. технологическое перевооружение (строительство аэровокзальных комплексов внутренних и международных линий в целях достижения пропускной способности до 3 млн пассажиров в год);

– Реконструкция искусственных покрытий взлетно-посадочной полосы и рулежных дорожек аэропорта «Иркутск» (1 ИВПП 3565 х 45м 2765х45 цементобетон 40 см, армобетон – 29 см, концевые участки (400х45м) х 2-пескобетон 20 см, цементобетон 31 см PCN 45/R/A/W/T);

– Реконструкция посадочной площадки, сертификация до аэродрома класса «Г» (1 ИВПП 2200х42, армобетон PCN 30/R/A/X/T);

– Реконструкция аэродрома и строительство иных объектов аэропортового комплекса в г. Тайшете (1 ИВПП 1400х35 Асфальтобетон Аэродром класса «Г»).

Схемой также предусмотрено размещение инвестиционных проектов регионального значения в области воздушного транспорта: «Строительство нового аэропортового комплекса» в г. Иркутске, «Организация размещения взлетно-посадочной площадки в г. Байкальске (малая авиация)».

Полный перечень мероприятий по развитию воздушного транспорта Иркутской области приведен в главах Положения о территориальном планировании «Объекты капитального строительства в области развития транспорта регионального и межмуниципального значения, необходимые для осуществления полномочия: «Содержание, развитие и организация эксплуатации аэропортов и (или) аэродромов гражданской авиации», «Базовые инвестиционные проекты». Перечень мероприятий по строительству и реконструкции инвестиционных проектов Иркутской области представлен в приложении 3.

Обеспеченность населения Иркутской области согласно региональным нормативам градостроительного проектирования представлена в таблице 15.4-1.

Таблица 15.4-1. Показатели для объектов воздушного транспорта

Наименование нормируемых объектов	Нормируемые показатели, ед. изм.	Наименование нормируемых территорий	Показатель минимально допустимого уровня обеспеченности	Существующие объекты
Аэродром (аэропорт, вертодром, посадочная площадка гражданской авиации) и объекты единой системы организации воздушного движения	Количество объектов	Муниципальные районы Саяно-Иркутской ОТР	1	1 – г. Иркутск
		Муниципальные районы Братской ОТР	1	1 – г. Братск
		Муниципальные районы Тулуно-Тайшетской ОТР	1	1 – г. Нижнеудинск
		Муниципальные районы Усть-Кутско-Ленской ОТР, Усть-Илимско – Катангской ОТР, Бодайбинской ОТР	1 на муниципальный район	8 – с. Казачинское, г. Киренск, г. Усть-Кут, с. Ербогачен, г. Железногорск-Илимский, г. Бодайбо, р.п. Мама

Развитие Транспортно-пересадочных узлов (ТПУ)

Формирование мультимодальных транспортно-логистических узлов на территории Иркутской области решает задачи повышения эффективности и качества обслуживания грузовых и пассажирских потоков.

Приоритетной задачей в области развития пассажирского транспорта является развитие Транспортно-пересадочных узлов. В рамках данной инициативы планируется создание Транспортно-пересадочных узлов внешнего назначения в г. Иркутске: «Аэропорт Иркутск», «ст. Иркутск-Пассажирский», «ст. Иркутск-сортировочный», «ст. Военный городок», «Байкальский тракт», ТПУ на выезде из Ново-Ленино, ТПУ в предместье Марата (на выезде из города в северном направлении); ТПУ в Хомутовском МО Иркутского района (в месте сопряжения с федеральной железной дорогой Усть-Кут – Жигалово – Иркутск).

Развитие Транспортно-пересадочных узлов в Иркутске будет способствовать увеличению туристического потока в направлении озера Байкал.

Для успешной реализации указанных проектов целесообразно организовать работу по резервированию земель.

В развитии грузовой транспортно-логистической инфраструктуры в зоне Транссибирской железнодорожной магистрали наибольшее значение имеют усиление пропускной и перерабатывающей способности железнодорожных станций Иркутск и Тайшет с созданием современных мультимодальных комплексов.

15.5. Развитие трубопроводного транспорта

Учет стратегических документов федерального уровня

Этиленопровод «Ангарск – Саянск» в Иркутской области обеспечивает транспорт этилена от ОАО «Ангарский завод полимеров» до площадки подземного хранения ОАО «Саянскхимпласт» для его дальнейшей переработки на предприятии.

Протяженность трубопровода – 232,4 км, диаметр труб – 219 мм, рабочее давление – 9,9 МПа. Этиленопровод «Ангарск – Саянск» расположен в Ангарском, Усольском, Черемховском, Аларском, Заларинском, Зиминском районах Иркутской области. Трубопровод проложен через реки Ока, Белая, Китой.

Развитие нефтепроводного транспорта федерального значения в Сибирском федеральном округе позволит осуществлять оперативное перераспределение экспортных потоков нефти в западном и восточном направлениях в зависимости от экономических и политических факторов и будет направлено на решение следующих стратегических задач:

– развития добычи углеводородного сырья, создания условий для увеличения добычи нефти на Юрубчено-Тохомском месторождении Красноярского края до 30 млн т в год, а также на месторождениях Иркутской области: Верхнечонском, Марковском, Ярактинском, Аянском;

– формирования базы для глубокой переработки углеводородного сырья Восточной Сибири (в первую очередь – Иркутской области и Южной Эвенкии). Проектом предусмотрена реконструкция магистрального нефтепровода «Красноярск – Иркутск» и «Омск – Иркутск».

Планируемые объекты на территории Иркутской области, согласно Схеме территориального планирования Российской Федерации, в области трубопроводного транспорта:

– Расширение пропускной способности магистрального нефтепровода «Куюмба–Тайшет» до 15 млн. тонн в год. Магистральный нефтепровод «Куюмба–Тайшет». Строительство системы внешнего электроснабжения нефтеперекачивающей станции «НПС № 4». Пропускная способность – до 15 млн. тонн в год. Класс напряжения 110/10 кВ,

– Расширение пропускной способности магистрального нефтепровода «Куюмба–Тайшет» до 15 млн. тонн в год. Строительство нефтеперекачивающей станции НПС № 4. Пропускная способность – до 15 млн. тонн в год,

– Конденсатопровод (УКПГ-2–терминал отгрузки конденсата в п. Окунайский). Проектный среднегодовой объем транспортировки газового конденсата –0,752 млн. тонн,

– Магистральный газопровод «Сила Сибири». Участок «Ковыкта–Чаянда». Проектный объем транспортировки газа – до 38 млрд. куб. метров в год,

– Газопровод Ковыкта–Саянск–Иркутск. Участок Ковыкта–Жигалово. Проектный среднегодовой объем транспортировки газа – 0,0034 млрд. куб. метров.

Также материалами по обоснованию Схемы территориального планирования Российской Федерации, в области трубопроводного транспорта предусмотрено 66 строящихся и реконструируемых объектов магистральных нефтепроводов.

16. Прогноз развития систем инженерного обеспечения регионального значения

16.1. Электроснабжение

Учет стратегических документов федерального уровня

Прогноз электропотребления

В рассматриваемый период планируется реализация ряда крупных проектов Иркутской области, в том числе инвестиционных, таких как:

1. Строительство газовой Ленской ТЭС в г. Усть-Кут

Строительство станции обусловлено наиболее оптимальным местоположением: существующие и новые потребители, близость к месторождениям газа, а также наличие возможностей по выдаче мощности в случае реализации проектов по строительству объектов электросетевого хозяйства 500 кВ.

В числе объектов, на которые будет поставляться электроэнергия, генерируемая Ленской ТЭС: золоторудные предприятия Бодайбинского района (250 МВт), Удоканское месторождение меди (450 МВт), Чинейское железорудное месторождение (150 – 200 МВт), Холоднинский ГОК (30 МВт), нефтепровод «Восточная Сибирь – Тихий океан» (80 МВт) и Байкало – Амурская магистраль.

В 2013 году проводилась работа по планированию и обоснованию инвестиций проекта. Предполагается строительство трех блоков ПГУ суммарной мощностью до 1068 МВт.

Проектом по строительству Ленской ТЭС рассматриваются наиболее современные варианты ПГУ: Alstom GT26, Mitsubishi M701F4, GE 9FB. Ленская ТЭС займет лидирующие позиции в ОЭС Сибири за счет использования наиболее современного оборудования, имеющего высокий КПД, оптимального местоположения относительно крупных потребителей электроэнергии и источников топлива. По отношению к различным проектам новой угольной генерации в ОЭС Сибири Ленская ТЭС обладает следующими технико-экономическими показателями (далее – ТЭП):

– удельные инвестиции ниже на 30 – 40 %;
– сроки строительства в 1,2 – 1,5 короче;
– условно – постоянные расходы ниже на 20 – 30 %;
– КПД до 55 – 60 % по сравнению с максимальным КПД угольной ТЭС 37 %;
– низкий удельный расход топлива 229 гр.у.т./кВт·ч;
– приемлемая цена газа с учетом преимуществ над углем;
– возможность теплофикации;
– возможность использования попутного нефтяного газа;
– минимальное влияние на окружающую среду.

В январе 2013 года Усть-Кутское муниципальное образование утвердило ОАО «Иркутскэнерго» акт выбора земельного участка и предварительно согласовало место для строительства объекта. Земельный участок расположен в г. Усть-Кут между микрорайонами Речники и Бирюсинка. Площадь участка составляет 260 000 кв. м.

Дополнительно рассматриваются следующие варианты по вводу первого блока:

– Опережающий ввод ГТУ – части и последующий дострой паровой части. Это позволит более точно синхронизировать ввод электрической мощности, сетевое строительство и строительство газовой инфраструктуры;

– На основании технических условий на технологическое присоединение к электрическим сетям ОАО «ИЭСК» Усть-Кутской ТЭЦ с турбогенератором ТГ–1 ОАО «Иркутскэнерго» от 27.01.2014 г. ввод первого блока мощностью 230 МВт. Этот вариант рассматривается в качестве возможного в случае задержек с реализацией сетевых проектов и отсутствии гарантированных механизмов возврата капитала и требует отдельной проектной

проработки в связи с имеющейся избыточной генерирующей мощностью в Усть-Илимском энергорайоне.

Улучшить показатели проекта возможно путем подключения тепловой нагрузки города Усть-Кута к новому источнику. Это позволит вырабатывать электрическую энергию по наиболее экономичному тепловому циклу с использованием эффекта когенерации, улучшить качество и повысить надежность теплоснабжения города.

Подключение тепловой нагрузки потребует существенной реконструкции разрозненных в настоящее время зон теплоснабжения города.

2. Компания РУСАЛ. В настоящее время на территории Иркутской области РУСАЛ ведет строительство Тайшетского алюминиевого завода (ТАЗ) проектной мощностью в объеме 1-й серии – 428,5 тыс. т алюминия в год.

В настоящее время реализовано строительство объектов внешнего электроснабжения ТАЗа в следующем объеме:

– ПС 500 кВ Озерная (введена в эксплуатацию в объеме переключательного пункта); на ПС 500 кВ Озерная установлен, один автотрансформатор (АТ–3) 500/220 кВ мощностью 501 МВА, один трансформатор (Т-2) 220/35 кВ мощностью 63 МВА;

– Выполнены заходы ВЛ 500 кВ Братский ПП – Тайшет (ВЛ–502) на ПС 500 кВ Озерная с образованием двух новых ВЛ 500 кВ: ВЛ 500 кВ Тайшет – Озерная № 1 и ВЛ 500 кВ Братский ПП – Озерная;

– Введена в эксплуатацию ВЛ 500 кВ Тайшет – Озерная № 2.

3. Трубопроводная система ВСТО. Схема внешнего электроснабжения (далее – СВЭ) объектов трубопроводной системы «Восточная Сибирь – Тихий океан – I» представляет собой схему питания 20 объектов ВСТО: НПС – 1 – НПС – 20, расположенных в Иркутской области, Республике Саха (Якутия), Амурской области. Нагрузки НПС относятся к первой категории по надежности электроснабжения.

На территории Иркутской области в настоящее время размещены три нефтеперекачивающих станции – НПС – 1, НПС – 4 и НПС – 8. Электроснабжение НПС – 1 осуществляется на напряжении 35 кВ от шин 35 кВ ПС Тайшет. НПС – 4 подключена в разрыв одноцепной ВЛ 220 кВ с двухсторонним питанием Братская ГЭС – Коршуниха. Электроснабжение НПС – 8 осуществляется по двум ВЛ 110 кВ в габаритах 220 кВ Талаканская ГТЭС (расположена на юге республики Саха (Якутия) – НПС – 8.

В период до 2019 года, для обеспечения расширения системы ВСТО до 80 млн т в год, на территории Братского и Усть-Илимского энергорайонов Иркутской области сооружались следующие объекты федерального значения: ПС 220 кВ Чукша (НПС – 2), ПС 220 кВ Табь (НПС – 3), ПС 220 кВ Бобровка (НПС – 6), ПС 220 кВ Рассоха (НПС – 9), ПС 220 кВ Никольская (г. Киренск). Кроме того, производился перевод ПС при НПС – 8 на напряжение 220 кВ (ПС 220 кВ Надеждинская). Строительство ПС 220 кВ Илимская (НПС – 5) отложено на неопределенный срок.

Суммарная нагрузка НПС – 1 – НПС – 9 при реализации СВЭ составит около 115 МВт.

4. Иркутская ТЭЦ-10 в г. Ангарске. Модернизация с целью энергоснабжение промышленных и прочих потребителей г. Ангарска.

5. Строительство и реконструкция электрических подстанций: ПС 500 кВ Усть-Кут, ПС 220 кВ Сухой Лог, ПС 220 кВ Черемхово (замена автотрансформатора 220/110 МВА), ПС 220 кВ НПС – 9 (реконструкция), ПС 220 кВ Ковыкта.

6. Строительство и реконструкция линий электропередач: ВЛ 500 кВ Нижнеангарская – Усть-Кут № 1, ВЛ 220 кВ Усть-Илимская ГЭС – Усть-Кут № 2, ВЛ 220 кВ Тулун – Туманная 1 и 2 цепь, ВЛ 220 кВ Усть-Кут – Якурим № 2 (реконструкция участка ЛЭП), ВЛ 220 кВ Усть-Кут – Звездная (реконструкция участка ЛЭП), ВЛ 220 кВ Якурим – Ния (реконструкция участков ЛЭП), ВЛ 220 кВ Звездная – Киренга (реконструкция участка ЛЭП), ВЛ 220 кВ НПС-7 – Рассолы, ВЛ 220 кВ НПС-9 – Рассолы с отпайкой на ПС НПС- 8 (участок ВЛ от ПС Рассолы до ПС НПС-8), ВЛ 220 кВ НПС-7 – НПС-9 цепь с отпайкой на ПС НПС-8 (участок ВЛ от ПС НПС-7 до ПС НПС-8), ВЛ 500 кВ Нижнеангарская – Усть-Кут № 2, участок ВЛ 220 кВ Коршуниха – Лена, Коршуниха – Звездная от оп. 1 до оп. 131, от ПС «Коршуниха» от оп. 131 до оп. 217, сооружение участок ВЛ 220 кВ Лена – Таюра – Киренга – Байкальский

тель «Звездная – Киренга» от ПС Звездная – ПС Киренга, ВЛ 500 кВ Усть-Илимская ГЭС – Усть-Кут № 3, ВЛ 220 кВ Усть-Кут – Ковыкта № 1, ВЛ 220 кВ Усть-Кут – Ковыкта № 2, ВЛ 220 кВ Усть-Кут – Полимер 1 цепь, ВЛ 220 кВ Усть-Кут – Полимер 2 цепь, ВЛ 220 кВ Усть-Кут – НПС-6 1 цепь, ВЛ 220 кВ Усть-Кут – НПС-6 2 цепь, ВЛ 220 кВ Пеледуй – Чертово Корыто, ВЛ 220 кВ Сухой Лог – Чертово Корыто, ВЛ 220 кВ Чертово Корыто – Сухой Лог № 1 и № 2, ВЛ 500 кВ Усть-Илимская ГЭС – Усть-Кут № 1.

Прогноз развития электроснабжения региона

Оценка ожидаемых приростов электрических нагрузок энергосистемы Иркутской области приведена согласно «Схеме и программе развития электроэнергетики Иркутской области на 2022 – 2026 годы».

К концентрированным потребителям относятся крупные жилые комплексы, крупные комплексы на промышленной основе, тяговые подстанции электрифицированных железных дорог и др. К распределенной нагрузке относятся остальные промышленные предприятия и сельскохозяйственное производство и коммунально-бытовая нагрузка. Граничная минимальная нагрузка для отнесения к концентрированному потребителю принимается такой, чтобы в группу распределенной нагрузки не попали потребители, существенно влияющие на суммарную нагрузку подстанции. В Иркутской области к концентрированным могут быть отнесены потребители с нагрузкой 0,67 МВт и более.

Придерживаясь этого принципа, в Иркутской области можно выделить следующих потребителей, которые составляют группу концентрированных нагрузок с электрическими нагрузками, указанными в действующих технических условиях на технологическое присоединение (таблица 16.1-1).

Таблица 16.1-1. Перечень крупных (мощностью 1 МВт и выше) договоров на присоединение к электрической сети Иркутской области в период 2021 – 2026 гг. согласно «Схеме и программе развития электроэнергетики Иркутской области на 2022 – 2026 годы»

№ п/п	Наименование заявителя	Наименование объекта присоединения	Присоединяемая мощность, кВт	Точка присоединения	Год ввода	Номер договора	Дата подписания договора	Дата утверждения и срок действия ТУ на ТП	Коэффициент реализации (Кр)
АО «Витимэнерго»									
1.	ООО «А/С «Иркутская»	Горный уч. «Анангра» Бодайбинский р-н, в 40 км от п. Артемовский	2050	ПС 110 кВ Анангра	2022	ПП – 211 – 19	17.06.2019	17.06.2019 / до 17.06.2024	0,8
2.	АО «ЗДК «Лензолото»	ВЛ 6 кВ, ЭШ – 15/90 № 59 Бодайбинский р-н, россыпь р. Маракан, левого притока р. Большой Патом	1125	ПС 110 кВ Мараканская	2021	ПП – 218 – 19	20.05.2020	20.05.2020 / до 20.05.2022	0,8
3.	ООО «СЛ Золото»	Две ВЛ 6 кВ с КТП для эл. сн. Поселка. Бодайбинский р-н, в 14,5 км северо-западнее от п. Кропоткин	7600	ПС 110 кВ Кропоткинская	2022	ПП – 219 – 19	05.02.2020	27.11.2019 / до 27.11.2024	0,8
4.	ООО «Друза»	ГОК Невский. Бодайбинский район, в 8 км северо-западнее от п. Кропоткин	8402	ПС 110 кВ Невский	2022	ПП – 221 – 19	21.08.2019	29.04.2019 / до 29.04.2024	0,8
5.	ПАО «Высочайший»	ГОК Высочайший. Бодайбинский р-н, 40 км севернее п. Кропоткин	10000	ПС 110 кВ Высочайший	2022	ПП – 222 – 19	25.01.2020	29.04.2019 / до 29.04.2024	0,8
6.	АО «Полюс Вернинское»	ЗРУ 6 кВ ГОК на базе золоторудного месторождения «Вернинское», Бодайбинский р-он, Артемовские дачи кВ. № 133, 145, 147	27900	ПС 110 кВ Вернинская	2022	ПП – 228 – 20	12.03.2020	31.01.2020 / до 31.01.2024	0,8
7.	ЗАО «А/С «Витим»	ПС 35 кВ Жуя. Бодайбинский р-н, в 12 км. от п. Перевоз, в рамках лицензии на право пользования недрами ИРК № 03626 БЭ	1125	ПС 110 кВ Перевоз	2021	ПП – 230 – 20	22.04.2020	22.04.2020 / до 22.04.2022	0,8
8.	ООО «Красный»	Новая ПС 110 кВ Красный (Иркутская обл., Бодайбинский р-н, Бодайбинское участковое лесничество, Артемовская дача, квартал № 159)	15000	ПС 110 кВ Красный	2023	ПП – 197 – 17	04.06.2020	29.04.2020 / до 29.04.2025	0,8

№ п/п	Наименование заявителя	Наименование объекта присоединения	Присоединяемая мощность, кВт	Точка присоединения	Год ввода	Номер договора	Дата подписания договора	Дата утверждения и срок действия ТУ на ТП	Коэффициент реализации (Кр)
9.	ФГУП «Администрация гражданских аэропортов (аэродромов)»	Аэропорт, г. Бодайбо, ул. Первомайская, 5	1000	ПС 110 кВ Бодайбинская	2023	ЮЛ – 465 – 20	15.01.2021	н/д	0,4
ОГУЭП «Облкоммунэнерго»									
10.	Общество с ограниченной ответственностью «Киренга»	ТП под строительство и эксплуатацию производственной базы	1200	ПС 110 кВ Киренск	2022	КЭС – 20/ЮЛ – 20	19.05.2020	19.05.2022	0,9
11.	ООО «РУСАЛ Тайшет»	Энергопринимающие устройства жилого комплекса в мкр. Центральный	1150	ПС 110 кВ ЗСМ	2021	ТЭС – 19/ЮЛ – 109	30.06.2019	30.06.2021	0,4
12.	Демченко Андрей Андреевич	ВРУ жилого дома	1000	ПС 110 кВ Усть-Орда	2022	УОЭС – 20/ФЛ – 232	19.08.2020	19.08.2022	0,2
АО «БЭСК»									
13.	ООО УК ИСТ – Групп	Производственная база	1400	ПС 110 кВ Чуна	2021	687/3	11.12.2019	21.10.2021	0,7
ПАО «ФСК ЕЭС»									
14.	ЗАО «Техноинвест Альянс»	ПС 220 кВ Зашихинская	37500	ПС 220 кВ Зашихинская	2025	н/д	19.02.2020	н/д	0,8
15.	ООО «Голевская горнорудная компания»	Ак – Сугский ГОК	155000	ПС 220 кВ Туманная	2022	743/тп	03.12.2020	н/д	0,8
16.	ООО «СЛ Золото»	ПС 220 кВ Витим 3х125 МВА, ВЛ 220 кВ Сухой Лог – Витим I, II цепь	229000	ПС 220 кВ Витим	2023	32/19 – ТП – М2	17.12.2019	н/д / до 16.12.2023	0,8
17.	ПАО «Газпром»	Ковыткинское ГМК 20 агрегатов 66,5 МВТ 2 тр-ра 220 кВ 126 МВА, 6 тр-ов 110 кВ 132 МВА	56500	ПС 220 кВ Ковыкта	2023	н/д	н/д	н/д	0,9
18.	АО «Тонода»	ПС 220 кВ Чертово Корыто	32000	ПС 220 кВ Чертово Корыто	2024	н/д	н/д	н/д	0,8
19.	ООО «ИНК»	ПС 220 кВ ЗНХ с 2 тр-ми 220/110/35 кВ мощностью 80 МВА каждый, 16 генераторов мощностью 144 МВт	65000	ПС 220 кВ Рассолы	2023	н/д	н/д	н/д	0,9

№ п/п	Наименование заявителя	Наименование объекта присоединения	Присоединяемая мощность, кВт	Точка присоединения	Год ввода	Номер договора	Дата подписания договора	Дата утверждения и срок действия ТУ на ТП	Коэффициент реализации (Кр)
20.	ООО «ИНК»	ПС 220 кВ Полимер с двумя ВЛ 220 кВ от ПС Усть-Кут	150000	ПС 220 кВ Полимер	2022	12/18 – ТП – М2	05.04.2018	н/д / до 04.04.2022	0,9
АО «АНХК»									
21.	ИП Кочетков А.Ю.	Об.554, г. Ангарск, Первый пром.массив, кв. 17, стр. 12/1	2500	УП – 10	2021	1420 – 19	10.12.2019	н/д	0,3
22.	АО «АЗКиОС»	КТП1 и КТП2, г. Ангарск, Первый промышленный массив, квартал 44	3972,3	Участок №1 Иркутской ТЭЦ–9 (сш 30 кВ)	2021	286 – 18	12.02.2018	н/д	0,7
23.	ООО «Альфаконстракшн»	Об.956, г. Ангарск, Второй промышленный массив, квартал 1, стр.6	1700	УП – 8	2021	981 – 20	19.08.2020	н/д	0,7
ОАО «ИЭСК»									
24.	ЗАО «РУСАЛ Глобал Менеджмент Б.В.»	КРУЭ 220 кВ Тайшетского алюминиевого завода, Иркутская область, Тайшетский район	1440000 (1 этап – 2021 г. (390000,00 кВт); 2 этап – 2022 г. (750000,00 кВт); 3 этап (300000,00 кВт) – 2026 г.)	ПС 500 кВ Озерная	2021 – 2026	3/17 – ИЭСК	18.09.2017	н/д / до 31.12.2021	0,9
25.	ЗАО «Гринфилд»	Сибирский электрометаллургический завод, Иркутская область, г. Братск, П 23 99 00 00	90000	ПС 220 кВ СЭМЗ	2023	2/16 – ИЭСК	28.09.2016	н/д / до 31.12.2023	0,8
26.	ОАО ФСК «Новый город»	Комплексное освоение застраиваемой территории жилого комплекса с административно – бытовыми зданиями, социальными объектами, объектами инженерной инфраструктуры и иные объекты, Иркутская	42000	ПС 220 кВ Малая Елань	2025	1/14 – ИЭСК	21.05.2014	н/д / до 31.12.2025	0,4

№ п/п	Наименование заявителя	Наименование объекта присоединения	Присоединяемая мощность, кВт	Точка присоединения	Год ввода	Номер договора	Дата подписания договора	Дата утверждения и срок действия ТУ на ТП	Коэффициент реализации (Кр)
		область, Иркутский район, в районе населенного пункта д. Малая Еланка							
27.	ОАО «РЖД»	Тяговая подстанция 220 кВ «Слюдянка», Иркутская область, Слюдянский район, станция Култук	35777	ПС 220 кВ Слюдянка	2021	2/17 – ИЭСК	12.05.2017	н/д / до 31.12.2021	0,7
28.	ОАО «РЖД»	Тяговые подстанции 220 кВ «Чудничный», «Небель», «Звездная», Иркутская область, Казачинско–Ленский район, вблизи разъезда Чудничный ВСЖД (транзит 220 кВ «Лена – Киренга»)	12750	ПС 220 кВ: Чудничный, Небель, Звездная	2021	12/16 – ИЭСК	28.10.2016	н/д / до 31.12.2021	0,7
29.	ОАО «РЖД»	Тяговые подстанции 110 кВ «Видим», «Кежма», «Зяба», «Черная», «Коршуниха», Иркутская область, Нижнеилимский район, Усть-Кутский район, Усть-Илимский район (транзит 110 кВ «Гидростроитель – Коршуниха»)	16150	ПС 110 кВ: Видим, Кежма, Зяба, Черная, Коршуниха	2021	7/16 – ИЭСК	18.05.2016	н/д / до 31.12.2021	0,7
30.	ОАО «РЖД»	Тяговые подстанции 110 кВ «Чуна», «Чукша», «Огневка», «Турма», «Моргудон», Иркутская область, Чунский район, станция Чуна (транзит 110 кВ «Тайшет – Опорная»)	19550	ПС 110 кВ: Чуна, Чукша, Огневка, Турма, Моргудон	2021	276/16 – ЗЭС	07.12.2016	н/д / до 31.12.2021	0,7
31.	ОАО «РЖД»	Тяговые подстанции 220 кВ «Улькан», «Кунерма», Республика Бурятия, г. Северобайкальск, Иркутская область, Усть-Кут, Киренский, К – Ленский районы	10200	ПС 220 кВ: Улькан, Кунерма	2021	116/16 – СЭС	18.05.2016	н/д / до 31.12.2021	0,7

№ п/п	Наименование заявителя	Наименование объекта присоединения	Присоединяемая мощность, кВт	Точка присоединения	Год ввода	Номер договора	Дата подписания договора	Дата утверждения и срок действия ТУ на ТП	Коэффициент реализации (Кр)
		(транзит 220 кВ «Киренга – Кунерма»)							
32.	ОАО «РЖД»	Тяговые подстанции 110 кВ «Семигорск», «Хребтовая», «Ручей», «Усть-Кут», Иркутская область, Нижнеилимский район, Усть-Кутский район, Усть-Илимский район (транзит 110 кВ «Коршуниха – Лена»)	12750	ПС 110 кВ: Семигорск, Хребтовая, Ручей, Усть-Кут	2021	3/16 – ИЭСК	28.03.2016	н/д / до 31.12.2021	0,7
33.	ИАЗ – филиал ОАО «Корпорация «Иркут»	ГПП – 110/6, Иркутская область, г. Иркутск, Ленинский район, ул. Новаторов, дом 3	28800	ПС 220 кВ Ново-Ленино	2022	6/14 – ИЭСК	31.12.2014	н/д / до 31.12.2022	0,7
34.	ООО «АкваСиб»	Завод по производству питьевой бутилированной воды, Иркутская область, Слюдянский район, рабочий поселок Култук, в прибрежной зоне озера Байкал	4900	ПС 220 кВ БЦБК	2022	2147/19 – ЮЭС	05.08.2019	н/д / до 31.12.2022	0,7
35.	ЗАО «Стройкомплекс»	Жилой комплекс I этап строительства, Иркутская область, г. Ангарск, мкр. 31	4565	ПС 110 кВ Прибрежная	2021	104/15 – ЦЭС	06.04.2015	н/д / до 31.12.2021	0,4
36.	ООО « ЛенинГрад»	Многоквартирные многоэтажные жилые дома по ул. Томсона Ленинского района г. Иркутска, Иркутская обл., г. Иркутск, ул. Розы Люксембург	3268,5	ПС 220 кВ Бытовая	2022	2819/17 – ЮЭС	17.10.2017	н/д / до 31.12.2022	0,2
37.	ООО «БАЙКО»	Завод по розливу воды, Иркутская область, Слюдянский район, р.п. Култук, в прибрежной зоне оз. Байкал	2200	ПС 220 кВ БЦБК	2022	3295/17 – ЮЭС	05.12.2017	н/д / до 31.12.2022	0,7
38.	Ткачук Надежда Викторовна	Нежилое здание, г. Ангарск, м/н Старица	2000	ПС 110 кВ Прибрежная	2023	237/14 – ЦЭС	18.01.2014	н/д / до 31.12.2023	0,4

№ п/п	Наименование заявителя	Наименование объекта присоединения	Присоединяемая мощность, кВт	Точка присоединения	Год ввода	Номер договора	Дата подписания договора	Дата утверждения и срок действия ТУ на ТП	Коэффициент реализации (Кр)
39.	ООО «Ангара – ТимберЛайн»	Деревообрабатывающий цех с мастерскими, Иркутская область, г. Иркутск, тер. Энергопоезд, 1	2000	ПС 220 кВ Левобережная	2021	389/18 – ЮЭС	19.02.2018	н/д / до 31.12.2021	0,9
40.	ООО «АктивЭнерго»	Сооружения электроэнергетики (ТП № 4648 и кабельные линии), Иркутская область, г. Иркутск, ул. Октябрьской Революции, д. 1	1658	ПС 110 кВ Городская	2021	4510/18 – ЮЭС	04.12.2018	н/д / до 31.12.2022	0,4
41.	ДНП «СОЮЗ»	Дачные дома (84 дома), Иркутская область, Иркутский район, Иркутской лесничество, Хомутовское участковое лесничество «Пригородная дача», квартал 140 (выд. 6,7,8,12,14)	1260	ПС 110 кВ Новая Лисиха	2021	6796/14 – ВЭС	20.11.2014	н/д / до 31.12.2021	0,2
42.	Кондрашов Владимир Иванович	Производственно-складская база, Иркутская область, в Куйбышевском районе г. Иркутска по ул. Карпинская, 85	1000	ПС 220 кВ Восточная	2021	316/18 – ЮЭС	01.03.2018	н/д / до 31.12.2021	0,4
43.	ООО «Ресурс»	Производственная база, Иркутская область, г. Иркутск, в Ленинском районе, ул. Трактовая, 18 Б	1000	ПС 220 кВ Левобережная	2022	1114/18 – ЮЭС	04.04.2018	н/д / до 31.12.2022	0,4
44.	ДНТ «Рассвет»	Дачные дома, Иркутская область, Иркутский р-н, 1,5 км юго-западнее п. Плишкино	4900	ПС 110 кВ Пивовариха	2023	3141/19 – ВЭС	22.10.2019	н/д / до 31.12.2023	0,2
45.	ДНП «Рассвет»	Дачные дома, Иркутская область, Иркутский р-н, юго-западная окраина д. Черемушка	2610	ПС 110 кВ Оек	2021	2228/20 – ВЭС	10.08.2020	н/д / до 31.12.2021	0,2
46.	Общество с ограниченной ответственностью «Искусственный интеллект»	Центр по обработке данных, Иркутская область, Иркутский район, 7 км. автодороги Иркутск – Малое Голоустное, территория ПС 110 кВ «Покровская»	4900	ПС 110 кВ Покровская	2021	2899 – ОУ/20 – ВЭС	15.09.2020	н/д / до 31.12.2021	0,7

№ п/п	Наименование заявителя	Наименование объекта присоединения	Присоединяемая мощность, кВт	Точка присоединения	Год ввода	Номер договора	Дата подписания договора	Дата утверждения и срок действия ТУ на ТП	Коэффициент реализации (Кр)
47.	Капицына Любовь Александровна	ВРУ Жилого дома, Иркутская область, Боханский район, с. Тихоновка, ул. Подстанция, д. 5	2000	ПС 110 кВ Тихоновка	2021	3666/20 – ВЭС	19.10.2020	н/д / до 31.12.2021	0,2
48.	Ши Шучжень	Энергопринимающие устройства с ТП 630 кВА, Иркутская область, Иркутский район, поле «Репное», юго-западнее с. Столбово (пашня)	4000	ПС 220 кВ Столбово	2021	3762/20 – ВЭС	22.10.2020	н/д / до 31.12.2021	0,9
49.	ГКУ «Служба заказчика Иркутской области»	Многокваартирные жилые дома в количестве 21 шт., Иркутская область, г. Тулун	1356	ПС 110 кВ Азейская	2021	303/19 – ЗЭС	12.09.2019	н/д / до 31.12.2021	0,2
50.	АО «Саянскхимпласт»	ПС 110/10 ГПП – 1 (ВЛ 110 кВ Новозиминская ТЭЦ – ГПП – 1 «Желтая»); ПС 110/10/6 ГПП – 2 (ВЛ 110 кВ Новозиминская ТЭЦ – ГПП – 2 «Зеленая»); ПС 110/10 ГПП – 1 (ВЛ 110 кВ ГПП – 1 Ново – Зиминская цепь «Красная»); ПС 110/10/6 ГПП – 2 (ВЛ 110 кВ ГПП – 2 Ново – Зиминская цепь «Синяя»), Иркутская область, г. Саянск, территория Промышленный узел, промплощадка	3000	Ново – Зиминская ТЭЦ	2022	113/20 – ЗЭС	08.04.2020	н/д / до 31.12.2022	0,7
51.	ООО «СПЕЦКАМЕНЬ СИБИРЬ»	Разведка и добыча долеритов на участке недр местного назначения «Казакова–3», Иркутская область, Тулунский район, в 1,65 км юго-западнее от с. Казакова	1000	ПС 110 кВ Нюра	2021	136/20 – ЗЭС	29.04.2020	н/д / до 31.12.2021	0,8
52.	ИП Новиков Лев Геннадьевич	Земельный участок для промышленной деятельности, Иркутская область, г. Саянск, промышленный узел, база	4950	ПС 110 кВ Стройбаза	2021	137/20 – ЗЭС	29.04.2020	н/д / до 31.12.2021	0,7

№ п/п	Наименование заявителя	Наименование объекта присоединения	Присоединяемая мощность, кВт	Точка присоединения	Год ввода	Номер договора	Дата подписания договора	Дата утверждения и срок действия ТУ на ТП	Коэффициент реализации (Кр)
		стройиндустрии, квартал XV, 107							
53.	Акционерное общество «Саянскхимпласт»	ПС 110/10 ГПП – 1 (ВЛ 110 кВ Новозиминская ТЭЦ ГПП – 1 «Желтая»); ПС 110/10/6 ГПП – 2 (ВЛ 110 кВ Новозиминская ТЭЦ ГПП – 2 «Зеленая»); ПС 110/10 ГПП – 1 (ВЛ 110 кВ ГПП – 1 Ново – Зиминская цепь «Красная»); ПС 110/10/6 ГПП – 2 (ВЛ 110 кВ ГПП – 2 Ново – Зиминская цепь «Синяя»), Иркутская область, г. Саянск, территория Промышленный узел, промплощадка	4000	Новозиминская ТЭЦ	2021	319/20 – ЗЭС	13.08.2020	н/д / до 31.12.2021	0,7
54.	Администрация Усть – Рубахинского муниципального образования – администрация сельского поселения	ТП 35/04 СПК «Березка», 665111, Иркутская обл., Нижнеудинский р-н, д. Рубахино, СПК «Березка»	1000	ПС 110 кВ Рубахино	2021	396/20 – ЗЭС	17.09.2020	н/д / до 31.12.2021	0,7
55.	АО «ЦОД «Иркутскэнерго»	Центр обработки данных, Иркутская область, Братский район, п. Турма, на территории существующей ПС 500 кВ БПП	110000	ПС 500 кВ БПП	2023	5/18 – ИЭСК	19.06.2019	н/д / до 31.12.2023	0,7
56.	ООО «Байкальская энергетическая компания»	КЛ 10 кВ с ТП 10/0,4 кВ для электроснабжения центр обработки данных, Иркутская область, город Иркутск, улица Ярославского, 211–а	10000	ПС 220 кВ Бытовая	2021	6/18 – ИЭСК	27.08.2018	н/д / до 31.12.2021	0,7
57.	ООО «ТЗС»	ЛЭП 110 кВ с ПС 110/10 кВ ТЗС, Иркутская область, г. Тулун, ул. Совхозная, 24г Завод стеклокомпозитов	19500	ПС 500 кВ Тулун	2023	13/18 – ИЭСК	29.12.2018	н/д / до 31.12.2023	0,7

№ п/п	Наименование заявителя	Наименование объекта присоединения	Присоединяемая мощность, кВт	Точка присоединения	Год ввода	Номер договора	Дата подписания договора	Дата утверждения и срок действия ТУ на ТП	Коэффициент реализации (Кр)
58.	АО «Саянскхимпласт»	ПС 110/10/10 кВ ГПП – 3, Иркутская область, г. Саянск, Промплощадка	36800	ПС 110 кВ ГПП – 3	2023	1/19 – ИЭСК	25.02.2019	н/д / до 31.12.2023	0,8
59.	ЗАО «СЭМЗ»	ЛЭП 110 кВ с ПС 110/6 кВ для промышленного комплекса, Иркутская область, г. Братск, П 26 21 00 00	37000	ПС 110 кВ Гидростроитель	2023	3/19 – ИЭСК	18.06.2019	н/д / до 31.12.2023	0,7
60.	ООО ТК «Саянский»	Понизительная подстанция ПС – 110/10 кВ; РУ 10 кВ в ТП14 – 2х1250 кВА – 10/0,4 кВ, Иркутская область, Муниципальное образование «город Саянск», г. Саянск, автодорога Подгорная, № 5	22891	ПС 110 кВ Тепличная	2021	5/19 – ИЭСК	21.11.2019	н/д / до 31.12.2021	0,7
61.	ООО «ДеКом»	Производство брикет, производственные помещения, г. Братск, Промплощадка Браз/БЛПК, район 23 разъезда	2475	ПС 110 кВ Промбаза	2021	58/19 – СЭС	12.03.2019	н/д / до 31.12.2021	0,7
62.	ООО «Ангара плюс»	Трансформаторная подстанция КТП – 2х1600 кВА, г. Братск, ж/р Чекановский, ул. Дорожная, 4	3200	ПС 110 кВ Городская (СЭС)	2021	128/19 – СЭС	23.05.2019	н/д / до 31.12.2021	0,7
63.	ООО «Усть-Кут – Лесосервис»	ПС 110 кВ Причалы, Иркутская область, г. Усть-Кут, Толстый мыс на 75 м на север от автодороги Усть-Кут – Верхнемарково 18 км	4600	ПС 220 кВ Лена	2021	263/19 – СЭС	17.09.2019	н/д / до 31.12.2021	0,7
64.	ООО «Русфорест Магистральный»	Двухтрансформаторной подстанции 2х6300 кВА 35/10, Иркутская область, Казачинско–Ленский район, п. Магистральный, ул. Заводская, уч. 2	4500	ПС 220 кВ Киренга	2021	191/20 – СЭС	13.08.2020	н/д / до 31.12.2021	0,7
65.	АО «Ангарская нефтехимическая компания»	об. 554 ИП Кочетков А.Ю., Иркутская область, г. Ангарск, Первый промышленный массив	2500	ПС 220 кВ УП – 15	2021	604/19 – ЦЭС	22.08.2019	н/д / до 31.12.2021	0,7

№ п/п	Наименование заявителя	Наименование объекта присоединения	Присоединяемая мощность, кВт	Точка присоединения	Год ввода	Номер договора	Дата подписания договора	Дата утверждения и срок действия ТУ на ТП	Коэффициент реализации (Кр)
66.	ООО «Управляющая компания индустриального технопарка «Усолье – Промтех»	ВЛ – 110 кВ и ПС 110 кВ, Иркутская область, г. Усолье-Сибирское, ул. Дзержинского, 1	20000	ПС 110 кВ Технопарк	2024	744/19 – ЦЭС	27.12.2019	н/д / до 31.12.2024	0,7
67.	Акционерное общество «Ангарская нефтехимическая компания»	УП – 8, Иркутская область, г. Ангарск, Второй промышленный массив, кв. 1, стр. 6	1700	ПС 220 кВ УП – 15	2021	151/20 – ЦЭС	09.04.2020	н/д / до 31.12.2021	0,7
68.	Общество с ограниченной ответственностью «Дорожная служба Иркутской области»	КТПН 6/0,4 для электроснабжения ПДСУ карьера «Ершовский», Иркутская область, Муниципальное образование «город Черемхово», г. Черемхово, в 2,2 км на юг от садоводства «Мичуринец», в 2,8 км на юго-запад по автодороге от ул. Ленина	1512	ПС 220 кВ Черемхово	2021	734/20 – ЦЭС	12.11.2020	н/д / до 31.12.2021	0,7
69.	ООО «СК Энергия»	Многоэтажные жилые дома с подземной автостоянкой в Правобережном округе города Иркутска по ул. Братская. 1 – 6 очереди строительства. Блок – секции № 1, 2, 3, 4, 5, 6, 7, 8, 9, 10, 11, 12, 13,14,15, подземная автостоянка, подземная автостоянка блоки А, Б, ТП, Иркутская область, город Иркутск, Куйбышевский район, улица Братская	1348	ПС 220 кВ Восточная	2021	3832/18 – ЮЭС	28.01.2019	н/д / до 31.12.2021	0,2
70.	ООО «Мечта»	Многоквартирные дома с автостоянками в границах улиц Сурикова, Марата, Цесовская набережная в Правобережном округе г. Иркутска, Иркутская	1300	ПС 110 кВ Кировская	2021	4462/18 – ЮЭС	29.11.2018	н/д / до 31.12.2021	0,4

№ п/п	Наименование заявителя	Наименование объекта присоединения	Присоединяемая мощность, кВт	Точка присоединения	Год ввода	Номер договора	Дата подписания договора	Дата утверждения и срок действия ТУ на ТП	Коэффициент реализации (Кр)
		область, г. Иркутск, ул. Сурикова, 21а							
71.	ООО «СЗ «Сокольники»	Группа жилых домов, Иркутская область, г Иркутск (мкр. Топкинский)	1490,5	ПС 220 кВ Правобережная	2021	99/19 – ЮЭС	22.01.2019	н/д / до 31.12.2021	0,4
72.	ООО «Бетта»	Компьютерный дата – центр, Иркутская обл., г. Иркутск (ул. Баррикад, 120)	4800	ПС 220 кВ Восточная	2021	557/19 – ЮЭС	06.03.2019	н/д / до 31.12.2021	0,4
73.	ООО «Гамма»	Компьютерный дата – центр, Иркутская обл., г. Иркутск (ул. Баррикад, 120)	4800	ПС 220 кВ Восточная	2021	558/19 – ЮЭС	06.03.2019	н/д / до 31.12.2021	0,4
74.	ООО «ИРКЛАЙФ»	Компьютерный дата – центр, Иркутская обл., г. Иркутск (ул. Баррикад, 120)	4800	ПС 220 кВ Восточная	2021	559/19 – ЮЭС	06.03.2019	н/д / до 31.12.2021	0,4
75.	КУМИ Иркутского района	Школа на 1275 мест в рабочем поселке Маркова Марковского МО Иркутского района: I этап – КНС, II этап – школа на 1275 мест, III этап – наружное освещение, Иркутская область, Иркутский район	1016,16	ПС 110 кВ Пивзавод	2021	773/19 – ЮЭС	22.03.2019	н/д / до 31.12.2021	0,2
76.	Муниципальное бюджетное общеобразовательное учреждение Шелеховского района «Шелеховский лицей»	Школа, Иркутская обл., Шелеховский район, с. Баклаши, ул. Ангарская, д. 104	2150	ПС 220 кВ Светлая	2021	1015/19 – ЮЭС	09.04.2019	н/д / до 31.12.2021	0,2
77.	Федеральное казенное предприятие «Управление заказчика капитального строительства Министерства обороны Российской Федерации»	ЛЭП 110 кВ с ГПП 110/10 кВ для электроснабжения: «Комплекса зданий и сооружений Министерства обороны РФ (шифры объектов 777/155 – 6Т, 752)», Иркутская область, г. Иркутск, мкр. Зеленый, Куйбышевский район	7623,68	ПС 220 кВ Правобережная	2023	1430/19 – ЮЭС	13.05.2019	н/д / до 31.12.2023	0,7

№ п/п	Наименование заявителя	Наименование объекта присоединения	Присоединяемая мощность, кВт	Точка присоединения	Год ввода	Номер договора	Дата подписания договора	Дата утверждения и срок действия ТУ на ТП	Коэффициент реализации (Кр)
78.	ОАО «РЖД»	Центр управления перевозками Восточного полигона (ЦУП ВП) Блок № 5, Иркутская область, г. Иркутск, ул. Маяковского, 23, 25, 25А	1350	ПС 110 кВ Глазково	2021	2399/19 – ЮЭС	15.07.2019	н/д / до 31.12.2021	0,7
79.	ООО «СЗ Гранд – Строй»	«Группа многоквартирных жилых домов со встроенно-пристроенными нежилыми помещениями и подземными автостоянками, уличным освещением и КНС по ул. Байкальская в Октябрьском районе г. Иркутска», Иркутская область, г. Иркутск (Октябрьский район, ул. Байкальская)	1413,4	ПС 110 кВ Приморская	2021	3146/19 – ЮЭС	05.09.2019	н/д / до 31.12.2021	0,4
80.	КУМИ Иркутского района	«Средняя общеобразовательная школа на 1550 учащихся в р.п. Маркова Марковского муниципального образования (мкр. Березовый)», Иркутская область, Иркутский район, р.п. Маркова, между мкр. Николов Посад и мкр. Березовый	1200	ПС 110 кВ Изумрудная	2022	658/20 – ЮЭС	04.03.2020	15.06.2020 до 31.12.2022	0,2
81.	ООО «Иркутск Девелопмент»	Жилой комплекс, Иркутская область, г. Иркутск, Кировский район, ул. Сурикова, 23	4500	ПС 110 кВ Кировская	2021	1978/20 – ЮЭС	20.07.2020	н/д / до 31.12.2021	0,4
82.	ООО «Специализированный застройщик «Флагман»	Многоэтажная жилая застройка (высотная застройка), Иркутская область, г. Иркутск	1009	ПС 220 кВ Байкальская	2022	2207/20 – ЮЭС	28.07.2020	н/д / до 31.12.2022	0,4
83.	Общество с ограниченной ответственностью «СИБИРКСТРОЙ»	Многофункциональный жилой комплекс с административными помещениями и подземной автостоянкой. Блок–секция 1,	1900,4	ПС 110 кВ Спутник	2022	1334/20 – ЮЭС	29.05.2020	н/д	0,4

№ п/п	Наименование заявителя	Наименование объекта присоединения	Присоединяемая мощность, кВт	Точка присоединения	Год ввода	Номер договора	Дата подписания договора	Дата утверждения и срок действия ТУ на ТП	Коэффициент реализации (Кр)
		2, 3, Иркутская область, г. Иркутск, Свердловский район, ул. Сеченова							
84.	Винокуров Андрей Владимирович	Объект незавершенного строительства, Иркутская область, г. Иркутск, ул. Советская, д. 115/1	1315,9	ПС 220 кВ Восточная	2021	2581/20 – ЮЭС	24.08.2020	н/д / до 31.12.2021	0,4
85.	Общество с ограниченной ответственностью «Исток А»	Здание гостиницы, Иркутская область, Иркутский район, р.п. Листвянка, ул. Исток Ангары, д. 11	1000	ПС 110 кВ Туристская	2021	2743 – ОУ/20 – ЮЭС	01.09.2020	н/д / до 31.12.2021	0,4
86.	Дачное некоммерческое товарищество «Солнечный берег»	Группа жилых домов, Иркутская область, Иркутский район, 9 км Байкальского тракта, на южной окраине п. Новая Разводная	1000	ПС 110 кВ Приморская	2021	3687 – ОУ/20 – ЮЭС	09.10.2020	н/д / до 31.12.2021	0,2
87.	Общество с ограниченной ответственностью «Финансово-строительная компания «ДомСтрой»	Группа жилых домов (3 очередь) и наружное освещение, Иркутская область, г. Иркутск (Ленинский район, мкр. Березовый)	1900	ПС 220 кВ Бытовая	2022	3812/20 – ЮЭС	07.10.2020	н/д / до 31.12.2022	0,4
88.	Общество с ограниченной ответственностью Специализированный застройщик «ДЕСС – Инвест»	«Многоквартирные жилые дома со встроенно-пристроенными помещениями», расположенные по адресу: г. Иркутск, ЖК между ул. Култукская и Лызина», «Детский сад в границах ул. Лызина и ул. Култукская Куйбышевского района г. Иркутска», Иркутская область, г. Иркутск, ул. Култукская	1600	ПС 110 кВ Городская	2021	4438/20 – ЮЭС	19.11.2020	н/д / до 31.12.2021	0,2

№ п/п	Наименование заявителя	Наименование объекта присоединения	Присоединяемая мощность, кВт	Точка присоединения	Год ввода	Номер договора	Дата подписания договора	Дата утверждения и срок действия ТУ на ТП	Коэффициент реализации (Кр)
89.	АО «Железнодорожник»	Цех переработки молока	1500	ПС 110 кВ ЗГО	2022	Заявка на тех. присоединение №12004/20	25.08.2020	н/д / до 31.12.2022	0,7
90.	ФКП «УЗКС МО РФ»	Комплекс зданий и сооружений Министерства обороны РФ	9000	ПС 110 кВ Звезда	2022	№ 12/18 – ВЭС	н/д	н/д / до 31.12.2022	0,7
91.	ЗАО «Электросеть»	ПС 110 кВ ПГВ	15500	ПС220 кВ Опорная	н/д	н/д	н/д	н/д	н/д
92.	ООО «ВостСибСтрой»	ТП 10 кВ для электроснабжения ЖК «Луговое»	6770	ПС 110 кВ Пивзавод	2021	н/д	06.08.2012	н/д	0,4
93.	ООО «МФЦ Капитал»	РП 10 кВ	12000	ПС 110 кВ Еловка	2023	н/д	27.12.2012	н/д	0,7
94.	Общество с ограниченной ответственностью «Снабжение»	Производственная база, Иркутская область, Иркутский район	3370	ПС 110 кВ Карлук	2021	4337/20 – ВЭС	21.12.2020	21.12.2022	0,7
95.	Общество с ограниченной ответственностью «Иркутск Девелопмент»	Жилой комплекс, Иркутская область, г. Иркутск, ул. Сурикова, 23	3321	ПС 110 кВ Кировская	2021	888/19 – ЮЭС	21.06.2019	19.04.2019 / до 21.06.2021	0,4
96.	Общество с ограниченной ответственностью «Прибайкалье»	Жилой дом, Иркутская обл., г. Иркутск, р-н Кировский, ул. Цесовская Набережная, 8	4779	ПС 110 кВ Кировская	2021	1782/19 – ЮЭС	10.09.2019	10.07.2019 / до 10.09.2021	0,2
97.	МУ «УКС г. Иркутска»	Пристрой к зданию роддома+стр пл 200 кВт шины 6 кВ РП – 67, Иркутск, ул. Сурикова, дом 16	2400	ПС 110 кВ Кировская	2021	3321/19 – ЮЭС	15.09.2019	15.09.2019 / до 15.09.2021	0,2
98.	Общество с ограниченной ответственностью «СибСтрой»	Центр по обработке данных, Иркутская область, г. Иркутск, ул. 5-ой Армии, 2/1	4700	ПС 110 кВ Кировская	2022	62/20 – ЮЭС	17.01.2020	21.01.2020 / до 21.01.2022	0,7
99.	Общество с ограниченной	ИТ – серверная, Иркутская область, г. Иркутск,	3900	ПС 110 кВ Кировская	2022	178/20 – ЮЭС	21.01.2020	21.01. 2020 / до 21.01.2022	0,7

№ п/п	Наименование заявителя	Наименование объекта присоединения	Присоединяемая мощность, кВт	Точка присоединения	Год ввода	Номер договора	Дата подписания договора	Дата утверждения и срок действия ТУ на ТП	Коэффициент реализации (Кр)
	ответственностью «Прибрежный»	р. Кировский, ул. Цесовская Набережная							
100.	Управление делами Губернатора Иркутской области и Правительства Иркутской области	Административное здание, Иркутская область, г. Иркутск, ул. Ленина, 1–а	1014	ПС 110 кВ Кировская	2022	1841/20 – ЮЭС	21.11.2020	25.12.2020 / до 25.12.2022	0,2
101.	Акционерное общество «Корпорация развития Иркутской области»	Нежилые здания	30000	ПС 110 кВ Чистые Ключи	2024	3469/19 – ЮЭС	19.02.2020	н/д	0,7

Прогноз таких показателей, как уровень потерь электроэнергии, величина недоотпуска электроэнергии, аварийность и износ оборудования составлен на основе анализа работы энергосистемы за прошедшие 5 лет по данным, предоставленным собственниками электросетевого хозяйства, а также с учетом тенденций изменения этих показателей.

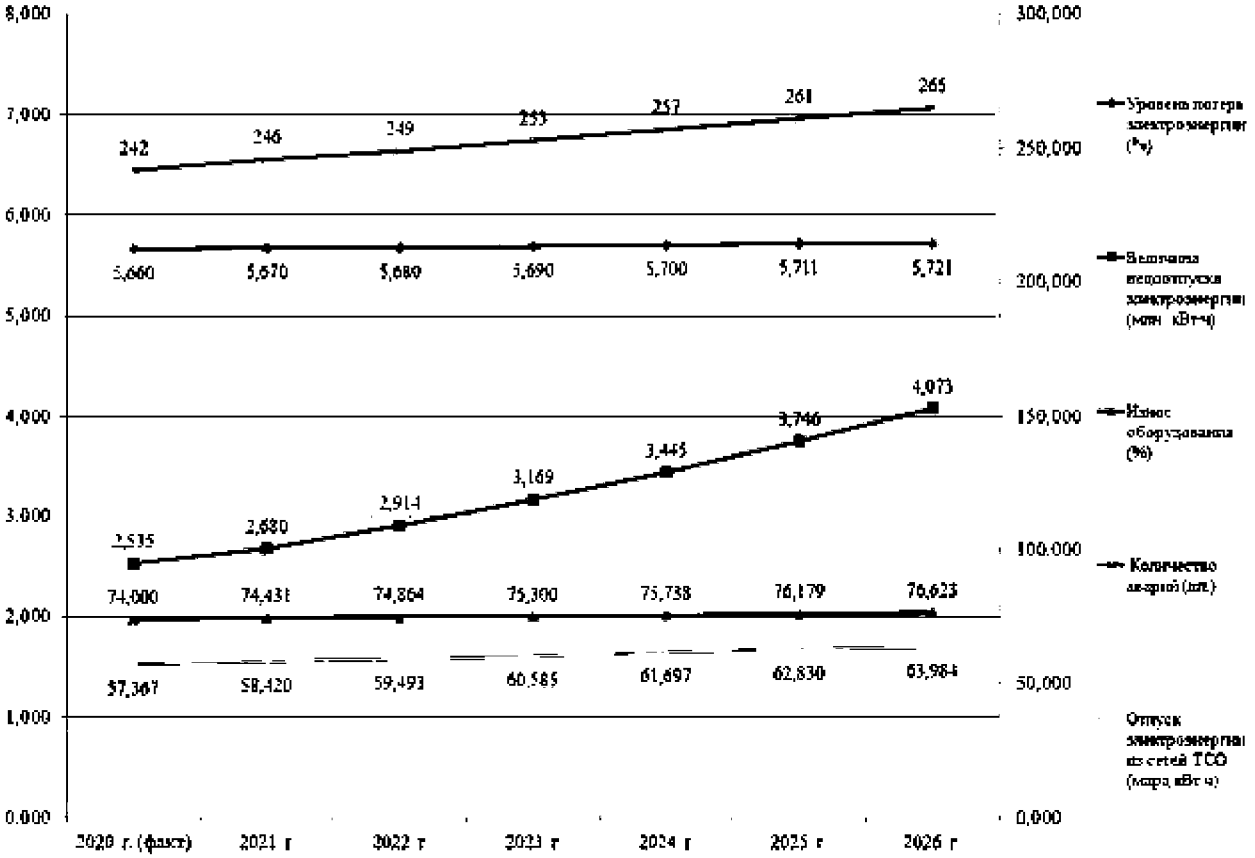

Рисунок 16.1-1. Динамика изменения показателей работы электросетевой инфраструктуры Иркутской области на период 2020 – 2026 гг., согласно «Схеме и программе развития электроэнергетики Иркутской области на 2022 – 2026 годы»

Таблица 16.1-2. Прогноз потребления электрической энергии и мощности по энергосистеме Иркутской области на пятилетний период, согласно «Схеме и программе развития электроэнергетики Иркутской области на 2022 – 2026 годы»

Показатели	Ед. изм.	2020 факт	2021	2022	2023	2024	2025	2026
Потребление электроэнергии	млрд кВт·ч	55,98	57,52	62,88	65,80	66,34	66,34	66,95
Годовые темпы прироста	%	– 2,77	2,75	9,32	4,64	0,82	– 0,01	0,91
Собственный максимум потребления	МВт	8326	8804	9030	9556	9620	9632	9687
Годовые темпы прироста	%	0,90	5,74	2,57	5,83	0,67	0,12	0,57

Среднегодовые темпы прироста потребления электроэнергии и мощности за 2021 – 2026 годы составляют 3,08 % и 2,58 % соответственно.

В таблице приведен прогноз потребления мощности и электроэнергии на период 2021 – 2026 гг. с разделением по энергорайонам Иркутской области.

Таблица 16.1-3. Прогноз потребления электрической энергии и мощности по энергосистеме Иркутской области на пятилетний период с разделением по энергорайонам, согласно «Схеме и программе развития электроэнергетики Иркутской области на 2022 – 2026 годы»

Энергорайон	2021	2022	2023	2024	2025	2026
Потребление электрической энергии, млрд кВт·ч						
Братский энергорайон	25,39	30,38	31,25	31,36	31,33	31,39
Усть-Илимский энергорайон	4,33	4,39	5,03	5,13	5,14	5,15
Иркутско-Черемховский энергорайон	21,91	22,10	22,89	23,00	23,00	23,09
Тулуно-Зиминский энергорайон	4,87	4,94	5,56	5,61	5,61	5,62
Бодайбинский энергорайон	1,02	1,07	1,07	1,24	1,26	1,70
Потребление электрической мощности, МВт						
Братский энергорайон	3535,20	3718,20	3862,70	3871,00	3874,40	3881,10
Усть-Илимский энергорайон	676,80	691,00	815,90	818,00	818,70	820,10
Иркутско-Черемховский энергорайон	3638,70	3655,10	3791,60	3803,10	3810,20	3818,30
Тулуно-Зиминский энергорайон	829,80	833,10	952,60	953,90	954,70	956,50
Бодайбинский энергорайон	123,40	132,50	133,10	173,90	174,10	211,00

Прогноз потребления электрической энергии (млрд кВт·ч) по энергорайонам показал, что наибольший прирост электропотребления на 2026 год наблюдается в Братском энергорайоне и составляет 6,0 млрд кВт·ч. Наименьший прирост электропотребления на 2026 год наблюдается в Бодайбинском энергорайоне и составляет 0,7 МВт. Приросты электропотребления на 2026 г. в Усть-Илимском, Иркутско-Черемховском и Тулуно-Зиминском энергорайонах составляют 0,8 млрд кВт·ч, 1,2 млрд кВт·ч, 0,8 млрд кВт·ч соответственно.

Прогноз потребления электрической мощности (МВт) по энергорайонам показал, что наибольший прирост на 2026 год наблюдается в Братском энергорайоне и составляет 345,9 МВт. Наименьший прирост на 2026 год наблюдается в Бодайбинском энергорайоне и составляет 87,6 МВт. Приросты мощности на 2026 г. в Усть-Илимском, Иркутско-Черемховском и Тулуно-Зиминском энергорайонах составляют 143,3 МВт, 179,6 МВт, 126,7 МВт соответственно.

Рост нагрузки обусловлен подключением нагрузки следующих крупных потребителей: Братский энергорайон – ТАЗ, СЭМЗ, ЦОДы, РЖД; Бодайбинский энергорайон – АО «Тонода» (Чертово Корыто), ООО «СЛ Золото» (Сухой Лог), ООО «Красный», ПАО «Высочайший», ООО «Друза», АО «Полюс Верниское»; Усть-Илимский энергорайон – ООО «ИНК» (Рассолы, Полимер), ПАО «Газпром» (Ковыкта), ЦОД (ПС 220 кВ Сибирская), РЖД; Иркутско-Черемховский энергорайон – ЦОДы, жилые комплексы, РЖД; Тулунско-Зиминский энергорайон – ООО «Тулунский завод стеклокомпозитов», ООО ТК «Саянский», ЗАО «Техноинвест Альянс» (Зашихинское), РЖД.

На основании прогнозных данных предприятий энергетики, объемов производства тепловой и электрической энергии составлен прогноз потребления топлива электростанциями и котельными генерирующих компаний по области в целом (таблица 16.1-4).

Таблица 16.1-4. Прогноз потребления топлива электростанциями и котельными генерирующих компаний по Иркутской области на период 2021 – 2026 гг., согласно «Схеме и программе развития электроэнергетики Иркутской области на 2022 – 2026 годы»

Категория	**2021**	**2022**	**2023**	**2024**	**2025**	**2026**
ЭС и котельные ООО «Байкальская энергетическая компания»	**6483,00**	**6483,00**	**6483,00**	**6483,00**	**6483,00**	**6483,00**
уголь	6456,10	6456,10	6456,10	6456,10	6456,10	6456,10

Категория	2021	2022	2023	2024	2025	2026
мазут	8,60	8,60	8,60	8,60	8,60	8,60
газ	14,50	14,50	14,50	14,50	14,50	14,50
дрова и прочее	4,00	4,00	4,00	4,00	4,00	4,00
ЭС пром. предприятий и розничного рынка, всего	**1710,00**	**1710,00**	**1710,00**	**1710,00**	**1710,00**	**1710,00**
уголь	50,00	50,00	50,00	50,00	50,00	50,00
мазут	90,00	90,00	90,00	90,00	90,00	90,00
дрова и прочее	1570,00	1570,00	1570,00	1570,00	1570,00	1570,00
Котельные, всего	**1383,00**	**1479,00**	**1483,00**	**1491,00**	**1496,00**	**1543,00**
уголь	1050,00	1048,00	1046,00	1047,00	1048,00	1049,00
мазут	112,00	112,00	111,00	106,00	106,00	106,00
газ	8,00	8,00	8,00	8,00	8,00	8,00
дрова и прочее	214,00	311,00	319,00	331,00	335,00	381,00
Итого по Иркутской области	**9576,00**	**9672,00**	**9676,00**	**9684,00**	**9689,00**	**9737,00**
уголь	7556,00	7554,00	7552,00	7553,00	7554,00	7555,00
мазут	210,00	210,00	210,00	205,00	205,00	205,00
газ	22,00	22,00	22,00	22,00	22,00	22,00
дрова и прочее	1788,00	1885,00	1893,00	1905,00	1909,00	1955,00

16.1.1. Иркутско-Черемховский энергорайон

Иркутско-Черемховский энергорайон – наиболее освоенная и экономически развитая часть Иркутской области, объединяющая центральные и южные районы, расположенные вблизи Транссибирской железнодорожной магистрали, в бассейне средней части Братского водохранилища, верхнего течения Ангары и на юго-западном побережье Байкала. В состав Иркутско-Черемховского энергорайона входят Нижнеудинский, Тулунский, Куйтунский, Зиминский, Заларинский, Усть-Удинский, Балаганский, Черемховский, Усольский, Иркутский, Шелеховский, Ольхонский и Слюдянский административные районы; Усть-Ордынский Бурятский округ (с шестью районами) и Ангарский городской округ; крупные промышленные города: Иркутск, Ангарск, Усолье-Сибирское, Черемхово, Шелехов, Саянск, Нижнеудинск, Свирск, Байкальск и др.

Энергорайон охватывает 18 % площади Иркутской области и отличается высоким уровнем инфраструктурной и транспортной освоенности. Он занимает выгодное экономико-географическое положение. По его территории с северо-запада на юго-восток проходят Транссибирская железнодорожная магистраль и автомобильная дорога общего пользования федерального значения М-51, М-53, М-55 «Байкал» (Р-255 «Сибирь» Новосибирск – Кемерово – Красноярск – Иркутск, Р-258 «Байкал» Иркутск – Улан-Удэ – Чита). Имеются водные пути по южному Байкалу, Иркутскому, Братскому водохранилищам, р. Ангара. Здесь размещены крупные тепловые энергетические мощности, развита сеть линий электропередач, создана мощная строительная база, построены важные промышленные объекты, имеется значительный жилой фонд. В пределах Иркутско-Черемховского энергорайона проживает более 62 % населения области и производится 58 % всей промышленной продукции.

В промышленности ведущее место занимают химическая и нефтехимическая отрасли, угледобыча, деревообработка, машиностроение и металлообработка, цветная металлургия. Значительную роль играют электро– и теплоэнергетика, производство строительных материалов и конструкций, легкая и пищевая промышленность. Возможны расширение химического производства в Саянске, увеличение добычи угля в районе Тулуна, развитие металлургического производства в городе Черемхово.

Правительство Иркутской области одобрило проект освоения Зашихинского редкометалльного месторождения, представленный ЗАО «Техноинвест альянс». Зашихинское месторождение расположено в 150 км южнее Нижнеудинска и в 160 км юго-западнее Тулуна. Месторождение отличается высоким содержанием ниобия и тантала в руде, благоприятными горно-геологическими условиями отработки. Сейчас потребности

России в тантале и ниобии почти полностью удовлетворяются за счет импорта. Для электроснабжения объекта необходимо строительство ЛЭП напряжением 110 кВ протяженностью 90 км, связанной с региональной энергосистемой – поселком Ишидей.

Ярко выраженная промышленная специализация энергорайона не мешает развитию аграрного сектора, который имеет для своего роста более благоприятные природно-климатические условия по сравнению с северными районами области. Здесь производится больше половины всей сельскохозяйственной продукции Прибайкалья. Важной аграрной базой является Усть-Ордынский Бурятский округ, где развиты животноводство мясомолочного направления и зерновое земледелие. Имеются предпосылки для устойчивого развития предприятий пищевой промышленности. В пределах промышленной зоны уже действуют мясоперерабатывающие, молочные, мукомольные, кондитерские и другие производства.

На территории энергорайона располагаются: Иркутская ГЭС (первая по течению реки из станций Ангарского каскада), которая выдает свою мощность через линии 110 и 220 кВ; Ново-Иркутская ТЭЦ, на которой в 2013 году введен новый энергоблок № 6 (53 МВт); Ново-Зиминская ТЭЦ, на которой также в 2013 году произведен ввод новых генерирующих мощностей в объеме 20 МВт; ТЭЦ-9, ТЭЦ-10, ТЭЦ-11. Ввод в эксплуатацию ВЛ 110 кВ «Восточная-Туристская» позволил улучшить электроснабжение потребителей в Иркутском районе.

Связь с соседними энергорайонами осуществляется по следующим ВЛ:

С энергосистемой Республики Бурятия:

– ВЛ 500 кВ Гусиноозерская ГРЭС – Ключи (ВЛ-582) (временно работает на напряжение 220 кВ);

– ВЛ 220 кВ Выдрино – БЦБК (ВБ-272);

– ВЛ 220 кВ Мысовая – Байкальск с отпайкой на ПС Переемная (МБ-273).

С Братским энергорайоном:

– ВЛ 500 кВ Братская ГЭС – Тулун №1 (ВЛ-561);

– ВЛ 500 кВ Братская ГЭС – Тулун №2 (ВЛ-562);

– ВЛ 500 кВ Братский ПП – Ново-Зиминская (ВЛ-560);

– ВЛ 220 кВ Тулун – Покосное (ВЛ-232);

– ВЛ 110 кВ Замзор – Тайшет с отпайками;

– ВЛ 110 кВ Силикатная – Тайшет с отпайкой на ПС Облепиха.

На территории данного энергорайона можно выделить следующих крупных потребителей: ОАО «РУСАЛ – ИркАЗ», ОАО «Ангарская нефтехимическая компания», ОАО «Саянскхимпласт», ОАО «Иркутское авиационное производственное объединение», ООО «Компания «Востсибуголь».

Рост электрических нагрузок и электропотребления Иркутско-Черемховского энергорайона обусловлен развитием строительной, жилищно-коммунальной, транспортной и хозяйственной инфраструктуры.

Таблица 16.1.1-1. Энергетические показатели Иркутско-Черемховского энергорайона

Наименование энергоузла	**2013**	**2014**	**2015**	**2016**	**2017**	**2018**	**2019**
1. Иркутско-Черемховский							
Годовой объем электропотребления, млн кВт·ч	24955,7	25042,5	25062,8	25256,7	25662,0	26218,9	26315,9
Максимум нагрузки, МВт	4185	4212	4229	4302	4431	4527	4544
Суммарная установленная мощность станций энергорайона, МВт	3753,7	3794,7	3905,4	3905,4	3952,6	4179,8	4472

Проблемные места Иркутско-Черемховского энергорайона:

– ЭП 500 кВ Братск – Иркутск. При перетоке мощности из Братска в Иркутск менее 1000 МВт на шинах 500 кВ ПС Ново-иминская напряжение превышает 525 кВ при включенном одном реакторе на ПС 500 кВ Тулун и выведенном в ремонт другом реакторе; УПК Тыреть зашунтировано. Напряжение на шинах БГЭС – 520 кВ. Снижать его нельзя из-за необходимости поддержки напряжения на шинах 500 кВ ПС Тайшет для обеспечения нормального режима работы ЭП Братск – Красноярск.

Для решения данной проблемы предусмотрено строительство и реконструкция объектов федерального значения Схемой территориального планирования Российской Федерации в области энергетики:

– Иркутская ТЭЦ-10 мощностью 660 МВт для энергоснабжение промышленных и прочих потребителей г. Ангарска;

– ПС 220 кВ Черемхово (замена автотрансформатора 220/110 МВА) для реновация основных фондов, обеспечение возможности присоединения новых потребителей;

– ВЛ 220 кВ Тулун – Туманная 1 и 2 цепь обеспечение технологического присоединения Голевской горно-рудной компании.

Схемой территориального планирования Иркутской области предусмотрены следующие мероприятия:

– строительство ПС 110 кВ Зеленый Берег с мощностью трансформаторов 2х25 МВА;

– строительство ПС 110 кВ Дачная с установкой 2 – х трансформаторов по 25 МВА;

– реконструкция ПС 110 кВ Изумрудная, замена Т-1 и Т-2 на 40 МВА;

– реконструкция ПС 110 кВ Карлук, замена трансформаторов Т-1 мощностью 16 МВА на трансформатор мощностью 25 МВА (прирост мощности 9 МВА);

– реконструкция ПС 110 кВ Никольск, замена трансформатора Т-1 6,3 МВА с ПБВ на трансформатор аналогичной мощности с РПН, реконструкция ОРУ 110 кВ;

– реконструкция отпайки ВЛ 110 кВ Кировская – Правобережная на ПС 110 кВ Рабочая, замена участка ВЛ на КЛ;

– реконструкция ПС 110 кВ Центральная ОРУ 110 кВ;

– реконструкция ПС 110 кВ Нагорная ОРУ 110 кВ;

– реконструкция ПС 110 кВ Октябрьская Реконструкция ОРУ, замена КРУН;

– реконструкция ПС 110 кВ Черноруд, замена трансформатора Т-2 35/10 кВ 4 МВА на 110/35/10 кВ 16 МВА, строительство ОРУ 35 кВ;

– ПС 110 кВ Новая Уда, установка БСК 2х15 Мвар;

– реконструкция ПС 110/35/10 кВ Оса, установка БСК, мощность 12 Мвар, 2 шт.;

– реконструкция ВЛ 110 кВ Оса – Новая Уда, подвеска второй цепи на отпайки на ПС 110 кВ Ново-Ленино, протяженностью 12,2 км;

– реконструкция ПС 110/35/10 кВ Свирск, установка БСК 2х10 Мвар;

– реконструкция ПС 110 кВ Вокзальная ОРУ и РЗА, замена КРУН-10;

– реконструкция ПС 110 кВ Цемзавод ОРУ и РЗА, замена Т-1 на трансформатор аналогичной мощности;

– строительство ПС 110 кВ Чистые Ключи с установкой двух трансформаторов 40 МВА каждый, с ВЛ 110 кВ (прирост мощности 80 МВА);

– реконструкция ВЛ110 кВ Шелехово – Рассоха и ВЛ 110 кВ Шелехово – Большой Луг, замена провода участков ВЛ 110 кВ Шелехово – Рассоха и ВЛ 110 кВ Шелехово – Большой Луг, выполненных проводом марки АС – 120/19, на провод с пропускной способностью не менее 694 А при +18°С;

– реконструкция ВЛ 110 кВ Усть-Орда – Баяндай, подвеска второй цепи на отпайки на ПС кВ Ользоны, протяженностью 2,3 км.

Схемой также предусмотрено размещение инвестиционного проекта регионального значения: «Строительство ЛЭП 110 кВ со строительством ПС «Гурбей» 110/6 кв и ПС 110/6 Зашихинская» в Нижнеудиснком районе.

Полный перечень мероприятий приведен Положении. Перечень мероприятий по строительству и реконструкции инвестиционных проектов Иркутской области представлен в приложении 3.

16.1.2. Братский энергорайон

Братский энергорайон расположен вдоль среднего течения Ангары, на берегах Братского водохранилища, в западной части области, вдоль Транссибирской железнодорожной магистрали и головных участков железнодорожных магистралей Тайшет – Лена и Тайшет – Абакан, и включает Братский, Чунский и Тайшетский административные районы, города Братск, Вихоревку, Тайшет, Бирюсинск.

Братский энергорайон занимает 12 % площади области, но имеет менее благоприятные экономико- географические условия в сравнении с Иркутско-Черемховским энергорайоном. На его территории проживает 17 % населения, производится 28 % промышленной продукции. Его отличительная особенность состоит в комплексном использовании гидроэнергетических, лесных, минерально-сырьевых природных ресурсов.

Район занимает ведущее место в области по выпуску продукции цветной металлургии, лесной, деревообрабатывающей промышленности, промышленности строительных материалов, по выработке электроэнергии. Здесь построен крупнейший в мире Братский алюминиевый завод (БрАЗ), выпускающий треть «крылатого металла» страны, а также Братский ЛПК, на котором производится почти четверть российской целлюлозы. На основе запасов поваренной соли работает хлорный завод в г. Братске. В районе создана мощная база строительной индустрии.

Увеличение электрической нагрузки и электропотребления Братского энергорайона обусловлено вводом в эксплуатацию в г. Тайшет Тайшетского алюминиевого завода (ТАЗ), а также развитием сталеплавильного производства и ростом объема лесозаготовок на берегах Братского водохранилища для снабжения сырьем Братского ЛПК. В настоящее время темпы строительства ТАЗа значительно замедлились в связи со снижением цен на алюминий на мировом рынке.

На территории района расположены одна из самых крупных гидроэлектростанций России – Братская ГЭС, а также ТЭЦ № 6, участок ТИиТС ТЭЦ-6 и ТЭС Братского ЛПК.

Связь Братского энергорайона с соседними энергорайонами осуществляется по следующим ВЛ:

С энергосистемой Красноярского края:

– ВЛ 500 кВ Камала – 1 – Тайшет №1;
– ВЛ 500 кВ Камала – 1 – Тайшет №2;
– ВЛ 110 кВ Решоты – Тайшет – Запад (С-61);
– ВЛ 110 кВ Юрты – Бирюса (С-62);
– ВЛ 110 кВ Абакумовка тяговая – Тайшет с отпайкой на ПС Запань тяговая (С-43);
– ВЛ 110 кВ Кварцит тяговая – Тайшет с отпайкой на ПС Запань тяговая (С-46).

С Иркутско – Черемховским энергорайоном:

– ВЛ 500 кВ Братская ГЭС – Тулун №1 (ВЛ-561);
– ВЛ 500 кВ Братская ГЭС – Тулун №2 (ВЛ-562);
– ВЛ 500 кВ Братский ПП – Ново – Зиминская (ВЛ-560);
– ВЛ 220 кВ Тулун – Покосное (ВЛ-232);
– ВЛ 110 кВ Замзор – Тайшет с отпайками;
– ВЛ 110 кВ Силикатная – Тайшет с отпайкой на ПС Облепиха.

С Усть-Илимским энергорайоном:

– ВЛ 500 кВ Усть-Илимская ГЭС – Братская ГЭС (ВЛ-571);
– ВЛ 500 кВ Усть-Илимская ГЭС – Братский ПП (ВЛ-572);
– ВЛ 220 кВ НПС – 4 – Коршуниха (ВЛ-251);
– ВЛ 110 кВ Коршуниха – Черная.

Таблица 16.1.2-1. Энергетические показатели Братского энергорайона

Наименование энергоузла	2013	2014	2015	2016	2017	2018	2019
2. Братский							
Годовой объем электропотребления, млн кВт·ч	23683,0	23767,6	23802,8	24006,3	24614,1	25385,9	25452,4
Максимум нагрузки, МВт	3044	3065	3096	3241	3937	4286	4297
Суммарная установленная мощность станций энергорайона, МВт	4902,5	4902,5	4920,5	4920,5	4930,5	4930,5	4930,5

Схемой территориального планирования Иркутской области предусмотрены следующие мероприятия:

– реконструкция ПС 110 кВ Невельская, замена трансформатора с 25 МВА на 40 МВА и установкой УПК;

– реконструкция ПС 110 кВ Юрты, установка БСК 58 Мвар;

– реконструкция ПС 110 кВ Зяба, замена трансформаторов 20 МВА на 40 МВА. Установка УПК, замена защиты 110 кВ;

– реконструкция ПС 110 кВ Северная, замена Т-1, Т-2 2х25 МВА на 2х40 МВА, прирост мощности 30 МВА.

Полный перечень мероприятий приведен Положении. Перечень мероприятий по строительству и реконструкции инвестиционных проектов Иркутской области представлен в приложении 3.

16.1.3. Усть-Илимский энергорайон

Усть-Илимский энергорайон охватывает обширную территорию Среднего Приангарья и северные районы области, а также территории, прилегающие к бассейнам Лены, Киренги и Нижней Тунгуски. Его развитие основано на использовании уникальных гидроресурсов Ангары, богатейших лесных запасов, высококачественной руды Ангаро – Илимского железорудного района. Расположен на берегах Усть-Илимского водохранилища и нижнего течения р. Лена, вдоль Байкало-Амурской магистрали, и включает Нижнеилимский, Усть-Илимский, Казачинско-Ленский, Качугский, Усть-Кутский, Жигаловский, Киренский и Катангский административные районы, города Усть-Илимск, Железногорск-Илимский, Усть-Кут и Киренск.

Усть-Илимский энергорайон – крупнейший в области – занимает 52 % площади области, но имеет менее благоприятные экономико-географические условия в сравнении с Иркутско-Черемховским энергорайоном. На его территории проживает 19 % населения, производится 12 % промышленной продукции.

Большая часть территории района освоена слабо. В природно-географическом отношении она труднодоступна для размещения новых производств. Железнодорожная магистраль проходит только в широтном направлении. Основным источником электроснабжения является тяговый транзит 220 кВ, так как генерирующие мощности сосредоточены в г. Усть-Илимск.

Наиболее крупными отраслями промышленности энергорайона являются судостроение и судоремонт, а также лесозаготовка и лесопереработка (Усть-Илимский ЛПК). Вблизи Коршуновского железорудного месторождения построен ГОК и вырос город Железногорск-Илимский – центр горнодобывающей промышленности района.

Ввод в эксплуатацию Западного участка БАМа создал условия для дальнейшего роста лесоперерабатывающей промышленности за счет использования лесных массивов, тяготеющих к железнодорожной магистрали. Сегодня требуется дальнейшее развитие электрических сетей, для повышения пропускной способности железнодорожной магистрали БАМа, и развития инфраструктуры района.

Рост электрических нагрузок и электропотребления Усть-Илимского энергорайона обусловлен строительством системы «Восточная Сибирь – Тихий Океан – 1», карборундового завода и завода по производству древесных стройматериалов (OSB) в г. Усть-Илимске.

На территории района расположены такие генерирующие источники, как Усть-Илимская ГЭС, Усть-Илимская ТЭЦ, ТЭС Усть-Илимского ЛПК, ТЭЦ – 16 в г. Железногорске. Планируется строительство крупной газовой Ленской ТЭС в районе города Усть-Кут с вводом первого блока 230 МВт в 2016 году, второго блока – в 2018 году.

Связь Усть-Илимского энергорайона с соседними энергорайонами осуществляется по следующим ВЛ:

С энергосистемой Республики Бурятия:

– ВЛ 220 кВ Кунерма – Северобайкальск (КС-33);

– ВЛ 220 кВ Улькан – Дабан (УД-32);

С Братским энергорайоном:

– ВЛ 500 кВ Усть-Илимская ГЭС – Братская ГЭС (ВЛ-571);

– ВЛ 500 кВ Усть-Илимская ГЭС – Братский ПП (ВЛ-572);

– ВЛ 220 кВ НПС–4 – Коршуниха (ВЛ-251);

– ВЛ 110 кВ Коршуниха – Черная.

Таблица 16.1.3-1. Энергетические показатели Усть-Илимского энергорайона

Наименование энергоузла	2013	2014	2015	2016	2017	2018	2019
3. Усть-Илимский							
Годовой объем электропотребления, млн кВт·ч	4007,8	4020,5	4033,5	4068,6	4120,5	4212,7	4231,7
Максимум нагрузки, МВт	674	676	710	744	754	801	833
Суммарная установленная мощность станций энергорайона, МВт	4417,4	4417,4	4417,4	4417,4	4846,4	4856,4	5285,4

Проблемные места Усть-Илимского энергорайона:

– Ограничение выдачи мощности Усть-Илимской ГЭС.

В настоящее время на Усть-Илимской ГЭС «заперто» около 590 МВт мощности. Допустимый переток по ВЛ 500 кВ Усть-Илимская ГЭС – Братская ГЭС, Усть-Илимская ГЭС – Братский ПП в нормальной схеме составляет 2600 – 2800 МВт. При отключении одной из ВЛ 500 кВ Усть-Илимская ГЭС – Братская ГЭС, Усть-Илимская ГЭС – Братский ПП требуется ограничение МДП по ЭП 500 кВ Усть – Илим – Братск по условиям динамической и статической устойчивости до 1700 МВт и ограничение МДП по ЭП 220 кВ Иркутск – Бурятия – Север (БАМ) из-за недостаточной пропускной способности электрических сетей.

Рекомендуемые мероприятия федерального значения:

1) Замена выключателей ОРУ – 500 кВ Усть-Илимской ГЭС на элегазовые (уменьшение времени отключения выключателей);

2) Замена защит (при выполнении реконструкции Усть-Илимской ГЭС для перевода ВЛ 500 кВ Усть-Илимская ГЭС – Якурим на ПС 500 кВ Усть-Кут) с уменьшением времени работы основных защит и времени УРОВ;

3) Сетевое строительство: ПС 500 кВ Усть-Кут, перевод существующей ВЛ 500 кВ Усть-Илимская ГЭС – Якурим на напряжение 500 кВ на участке Усть-Илимская ГЭС – Усть-Кут, ВЛ 500 кВ Усть-Кут – Нижнеангарская;

4) Модернизация УКПА Усть-Илимской ГЭС для уменьшения времени фиксации КЗ и реализации управляющих воздействий (установка устройства ФТКЗ);

5) Увеличение потребления района (ввод новых потребителей);

6) Превышение максимально допустимого перетока в контролируемых сечениях Иркутск – Бурятия (Северобайкальский участок).

Для решения проблемы Схемой территориального планирования Российской Федерации в области энергетики запланировано строительство и реконструкция следующих объектов:

– ПС 220 кВ Ковыкта;

– Ленская ТЭС мощностью 1100 МВт;

– ПС 500 кВ Усть-Кут;
– ПС 220 кВ НПС–9 (реконструкция);
– ВЛ 500 кВ Нижнеангарская – Усть-Кут № 1 и № 2;
– ВЛ 220 кВ Якурим–Ния (реконструкция участка ЛЭП);
– ВЛ 220 кВ Усть-Кут – Якурим № 2 (реконструкция участка ЛЭП);
– ВЛ 220 кВ Усть-Кут – Звездная (реконструкция участка ЛЭП);
– ВЛ 220 кВ Звездная – Киренга (реконструкция участка ЛЭП);
– ВЛ 220 кВ НПС-7 – Рассолы;
– ВЛ 220 кВ ПС НПС-9 – ПС Рассолы с отпайкой на ПС НПС-8 (участок ВЛ от ПС Рассолы до ПС НПС-8);
– ВЛ 220 кВ ПС НПС-7 – ПС НПС-9 с отпайкой на ПС НПС-8 (участок ВЛ от ПС НПС-7 до ПС НПС-8);
– ВЛ 500 кВ Нижнеангарская – Усть-Кут № 2;
– Участок ВЛ 220 кВ Коршуниха – Лена, Коршуниха – Звездная от оп. 1 до оп. 131, от ПС «Коршуниха» от оп. 131 до оп. 217;
– Сооружение Участок ВЛ 220 кВ Лена – Таюра – Киренга – Байкальский тель «Звездная – Киренга» от ПС Звездная – ПС Киренга;
– ВЛ 500 кВ Усть-Илимская ГЭС – Усть-Кут № 1;
– ВЛ 500 кВ Усть-Илимская ГЭС – Усть-Кут № 3;
– ВЛ 220 кВ Усть-Кут – Ковыкта № 1 и № 2;
– ВЛ 220 кВ Усть-Кут – Полимер 1 и 2 цепь;
– ВЛ 220 кВ Усть-Кут – НПС–6 1 и 2 цепь.

В результате неселективной работы защит возможно выделение на изолированную работу участка ВСЖД Киренга – Северобайкальск и Мамаканской ГЭС с прилегающими Бодайбинским и Мамско-Чуйским энергорайонами с дефицитом мощности и снижением частоты, действием АЛАР на ПС 220 кВ Мамакан или ПС 220 кВ Таксимо.

Схемой территориального планирования Иркутской области предусмотрены следующие мероприятия:

– реконструкция ПС 110 кВ Ручей: техническое перевооружение и технологическое присоединение к сетям ОАО «ИЭСК»;
– реконструкция ПС 110 кВ Усть-Кут, замена трансформаторов 25 МВА на 40 МВА, замена защит 110 кВ;
– реконструкция ПС 110/10 кВ Верхнемарково, замена Т-1,2, 2х10 МВА на 2х16 МВА, прирост мощности 12 МВА;
– строительство ПС 110 кВ Макарово (1х6,3 МВА);
– строительство отпайки от ВЛ 110 кВ Лена – Верхнемарково – Киренск протяженностью 3,2 км (2х3,2 км);
– реконструкция ПС 110 кВ Черная, замена трансформаторов с 20 МВА на 40 МВА и установкой УПК;
– реконструкция ПС 110 кВ Хребтовая, замена трансформатора 25 МВА на 40 МВА. Установка УПК, замена защиты 110 кВ;
– реконструкция ПС 110 кВ Семигорск, замена трансформаторов 25 МВА на 40 МВА. Установка УПК, замена защиты 110 кВ;
– реконструкция ПС 110/20/10 кВ Жигалово, замена устройств РЗА ВЛ 110 кВ ЭПЗ – 1636 на МП терминалы, замена трансформатора Т-1 ТМТН – 6300 кВА на ТДТН – 10000 кВА.

Полный перечень мероприятий приведен Положении. Перечень мероприятий по строительству и реконструкции инвестиционных проектов Иркутской области представлен в приложении 3.

16.1.4. Бодайбинский энергорайон

Бодайбинский энергорайон расположен в северо-восточной части Иркутской области и охватывает Бодайбинский и Мамско-Чуйский административные районы и город Бодайбо. Этот старейший горнопромышленный район стал формироваться с началом разработки месторождений слюды и золота.

По площади территории (18 %) он занимает второе место среди территориально – производственных образований Иркутской области, по численности проживающего населения (2 %) находится на последнем месте. Его доля в общеобластном производстве промышленной продукции оценивается в 2 %.

Кроме существующих производств по добыче и переработке золота, в энергорайоне планируется расширение и освоение новых месторождений:

1. Вернинское – месторождение с балансовыми запасами 41,8 т золота (авторские запасы составляют 232 т, ГГР продолжаются). Начало освоения 2011 год. Полное развитие предприятия предполагает переработку 3,6 млн т руды в год. Потребность – до 32 МВт электрической мощности;

2. Голец Высочайший – месторождение с балансовыми запасами 40,1 т золота. Работающее предприятие. Планами развития предприятия предполагается переработка руды в объеме 4,5 – 5,0 млн т. Потребность ОАО «Высочайший» – до 47,5 МВт электрической мощности;

3. Чертово Корыто – месторождение с балансовыми запасами 87,1 т золота. Начало освоения 2015 год. Полное развитие предприятия предполагает переработку 2,5 млн т руды в год. Потребность – до 20 МВт электрической мощности;

4. Сухой Лог – крупнейшее месторождение с балансовыми запасами 1952,9 т золота. Начало освоения – 2020 год, потребность – до 180 МВт электрической мощности.

Электроснабжение Бодайбинского энергорайона осуществляют ЗАО «Витимэнерго», ЗАО «Мамаканская ГЭС» которые входят в структуру ОАО «Полюс Золото», и ОГУЭП «Облкоммунэнерго». В состав ЗАО «Витимэнерго» входят: электросетевые объекты напряжением 110 кВ и ниже, а также ПС 220 кВ Мамакан с ВЛ 220 кВ Таксимо – Мамакан. Перевод ВЛ 110 кВ (в габ.220 кВ) Таксимо – Мамакан с отпайками на напряжение 220 кВ.

Электрические сети ЗАО «Витимэнерго» исчерпали свои возможности в обеспечении роста электрических нагрузок как от своих электростанций, так и за счет увеличения перетока мощности из энергосистемы Иркутской области через электрические сети 220 кВ Западного участка БАМ в их современном состоянии. Бодайбинский энергорайон внесен в список регионов с высокими рисками нарушения электроснабжения, согласно приказу Министерства энергетики Российской Федерации № 431 от 13.08.2013 г.

В настоящий момент электроснабжение Бодайбинского энергорайона осуществляется по транзиту 220 кВ Усть-Илимская ГЭС – Киренга – Таксимо по ВЛ 220 кВ Таксимо – Мамакан и ВЛ 110 кВ Таксимо – Мамакан с отпайками. Величина потребления мощности в Бодайбинском энергорайоне с учетом фактически присоединенной нагрузки потребителей и планируемых к присоединению к электрической сети ЗАО «Витимэнерго» составляет более 250 МВт. Указанная величина значительно превышает установленную мощность Мамаканской ГЭС (86 МВт), являющейся основным генерирующим источником в энергорайоне, и пропускную способность сечения Таксимо – Мамакан, максимально допустимый переток по которому не должен превышать 65 МВт в сторону Мамаканской ГЭС при включенных в работу двух гидроагрегатов на станции (при текущем составе и конфигурации сети Бодайбинского энергорайона).

Таким образом, существующая электрическая сеть, пропускная способность которой ограничена, является ограничивающим фактором развития как существующих потребителей, так и вновь намечаемых золотодобывающих предприятий Бодайбинского энергорайона. Ограничения на присоединение обусловлены наличием в Бодайбинском энергорайоне круглогодичного непокрываемого дефицита мощности.

Дефицит мощности в энергорайоне составляет порядка 22 МВт на сегодня, а вместе с тем уже подано заявок от потребителей на увеличение мощности к 2018 году на 125,018 МВт:

– увеличение максимальной мощности Горно-обогатительного комбината Невский ООО «Друза» на 8,402 МВт;

– электроснабжение участка «Большой Кулибряник» ООО «Сарго», максимальная мощность 0,65 МВт;

– геологическое изучение, разведка месторождения «Дологдынская Жила» ПП ООО «СУЗРК», максимальной мощностью 0,65 МВт;

– ЗИФ «Красный», ООО «Красный», максимальной мощностью 0,65 МВт;

– ЗИФ «Вернинская», промплощадка ЗИФ, вспомогательные объекты ЗИФ, центральная площадка, вахтовый поселок ОА «Полюс Вернинская» максимальной мощностью 23,722 МВт;

– карьер «Вернинский», промплощадка ЗИФ, вспомогательные объекты ЗИФ, центральная площадка, вахтовый поселок, склад ГСМ АО «Полюс Вернинская» максимальной мощностью 8,616 МВт;

– ГОК «Западный» ОАО «Первенец» максимальной мощностью 14,828 МВт;

– участок «Чертово Корыто», АО «Тонода» максимальной мощностью 20,0 МВт;

– ГОК «Угаханский» ОАО «Высочайший», с запрашиваемой максимальной мощностью 14,5 МВт;

– техническое перевооружение ГОКа «Высочайший» с максимальной запрашиваемой мощностью 10,0 МВт;

– увеличение максимальной мощности ГОКа Высочайший ОАО «Высочайший» до 18,5 МВт;

– ГОК № 5 ОАО «Высочайший» с максимальной мощностью 4,5 МВт.

Основным генерирующим источником в Бодайбинском энергорайоне является Мамаканская ГЭС, на правах аренды принадлежащая ЗАО «Витимэнергосбыт». Мамаканская ГЭС (г. Бодайбо) введена в эксплуатацию в 1963 году, обеспечивает электроснабжение Бодайбинского и Мамско-Чуйского промышленных узлов. Установленная электрическая мощность составляет 86 МВт, проектная среднегодовая выработка электроэнергии составляет 356 млн кВт·ч. В силу особенностей расположения имеет водохранилище с недельным регулированием, поэтому в зимний период работает на расходе притока с гарантированной среднесуточной мощностью не ниже 7,3 МВт, выработка электроэнергии составляет около 4 млн кВт·ч в месяц.

В связи с физическим износом электросетевого комплекса Бодайбинского энергорайона необходимы следующие мероприятия значения:

1. Перенос ВЛ 110 и 35 кВ за черту города Бодайбо с устройством второй цепи ВЛ 110 кВ (заход на ПС 110 кВ Бодайбинская), для повышения надежности электроснабжения г. Бодайбо.

2. Реконструкция ВЛ 110, 35 кВ с установкой ж/б приставок опор (Мамакан – Артем, Артем – Кропоткин, Артем – Маракан, Кропоткин – Невский, Невский – Перевоз, Перевоз, Мамакан – Бодайбо, Бодайбо – Кяхта, Кяхта – Ежовка, Ежовка – Андреевская, Андреевская – Красноармейская, Андреевская – Владимировская, Красноармейская – Артемовская, Артемовская – Топкий, Маракан – Веселяевская, Кропоткин – Хомолхо, Кропоткин – В.Угахан, Вача – Кудускит, Вача – Н.Угахан, Перевоз – Бульбухта, Перевоз – М.Патом) – до 2019 г.;

3. Реконструкция ДЭС в п. Перевоз и п. Кропоткин – до 2019 г.;

4. Реконструкция ПС 110/35/6, 35/6 кВ Бодайбинского энергорайона (Бодайбинская, Артемовская, Кропоткинская, Мараканская, Вачинская, Светлый, Кяхтинская, Ежовская, Андреевская, Красноармейская, Громовская, Апрельская, Топкинская, Серговская,

Кудускит, Атыркан – Берикан, Первенец, С.Лог-1, С.Лог-2, В.Угахан, Хомолхо-2) с заменой основного оборудования и реконструкцией устройств РЗА и ПА – до 2019 г.

Для устранения проблем внешнего электроснабжения Бодайбинского энергорайона работой Схемой территориального планирования Российской Федерации в области энергетики предусмотрено строительство и реконструкция следующих мероприятий федерального значения:

– ПС 220 кВ Сухой Лог;

– ВЛ 220 кВ Пеледуй – Чертово Корыто;

– ВЛ 220 кВ Сухой Лог – Чертово Корыто;

– ВЛ 220 кВ Чертово Корыто – Сухой Лог № 1 и № 2.

Мероприятия в Усть-Илимском энергорайоне, направленные на повышение надежности и увеличение допустимого перетока электрической мощности на восток.

Для развития Иркутской области и решения вопросов надежного и эффективного энергоснабжения Бодайбинского района необходимо строительство объектов электроэнергетики, на территории соседних субъектов федерации.

В настоящее время генерирующая мощность Мамаканской ГЭС и пропускная способность ЛЭП достигли такого предела, когда без их реконструкции и развития невозможно подключение новых потребителей.

В качестве альтернативных вариантов электроснабжения Бодайбинского района предлагается выполнение технико-экономического обоснования (далее – ТЭО) строительства местной ТЭС мощностью 200 МВт, рекомендуемой в соответствии со Схемой и программой развития Единой энергетической системы России на 2012 – 2018 годы или строительство Тельмамской ГЭС установленной мощностью 450 МВт, три блока по 150 МВт.

ТЭО необходимости этой станции выполнено институтом Ленгидропроект и утверждено Минэнерго СССР в 1981 г., технический проект гидроузла утвержден в 1990 г. со следующими основными показателями: установленная мощность 450 МВт; гарантированная среднезимняя мощность 128 МВт; среднемноголетняя выработка электроэнергии 1640 млн кВт·ч. Кроме того, со строительством Тельмамской ГЭС среднегодовая выработка Мамаканской ГЭС увеличивается с 356 до 530 млн кВт·ч, гарантированная мощность с 7,3 МВт до 45 МВт.

В 1986 году начато строительство Тельмамской ГЭС, подготовительный период, которое продолжалось до 1994 г. Всего за этот период освоено около 80 млн руб. в ценах 1991 г. (5378 млн руб. в текущих ценах 2013 г.). В 1990 г. совместным приказом Минэнерго СССР Тельмамская ГЭС была передана с баланса Иркутскэнерго на баланс ПО «Ленсолото». В 1994 г. строительство ГЭС прекращено и не возобновлялось до настоящего времени.

В связи с изменением со времени строительства законов, типовых технических решений, нормативных документов технический проект строительства Тельмамской ГЭС устарел и требует полной переработки с соблюдением нормативных этапов разработки и процедур согласования.

В 2007 г. гидро-оптовая генерирующая компания, созданная на базе ГЭС (ГОГК) возвращалось к рассмотрению целесообразности строительства Тельмамской ГЭС с обозначением ключевых точек подготовки ТЭО: устав инвестиционного проекта, бизнес – план инвестиционного проекта; декларация о намерениях; ТЭО целесообразности строительства; проектная документация, Госэкспертиза; рабочая документация на первый год строительства.

Согласно технологии строительства и порядка организации строительства (далее – ПОС) ввод первого агрегата возможен на шестой год после начала строительства.

Для инициирования и ускорения указанных процедур необходимо обращение Правительства Иркутской области в ГОГК или ОАО «Иркутскэнерго» с предложением о начале подготовки материалов целесообразности строительства Тельмамской ГЭС.

Баланс мощности района приведен в таблице 16.1.4-1.

Таблица 16.1.4-1. Энергетические показатели Бодайбинского энергорайона

Наименование энергоузла	2013	2014	2015	2016	2017	2018	2019
4. Бодайбинский							
Годовой объем электропотребления, млн кВт·ч	765,8	765,8	765,8	765,8	802,2	821,8	833,9
Максимум нагрузки, МВт	128	128	128	128	165	169	171
Суммарная установленная мощность станций энергорайона, МВт	86	86	86	86	86	86	86

Для обеспечения возможности развития золотодобывающей промышленности предусмотрено строительство и ввод в эксплуатацию ПС 220 кВ Сухой Лог; ВЛ 220 кВ Пеледуй – Чертово Корыто; ВЛ 220 кВ Сухой Лог – Чертово Корыто; ВЛ 220 кВ Чертово Корыто – Сухой Лог № 1 и № 2.

При прекращении питания от энергосистемы Республики Саха (Якутия) покрытие нагрузки, подключенной к РП 110 кВ Полюс, будет осуществляться от дизельгенераторных установок (ДГУ), установленных у потребителей. Возможность резервирования указанной нагрузки от ОЭС Сибири будет рассматриваться в оперативном порядке в зависимости от текущей схемно – режимной ситуации и значения перетока в сечениях Киренга – БАМ (Северобайкальский участок) и Таксимо – Мамакан.

Схемой территориального планирования Иркутской области предусмотрены следующие мероприятия:

– объект электроэнергетики – Тельмамская гидроэлектростанция, установленная мощность 450 Мвт.

Схемой также предусмотрено размещение инвестиционных проектов регионального значения в Бодайбинском районе: «ВЛ 110 кВ Сухой Лог – ГОК Светловский», «ПС 110/6 кВ ГОК «Светловский», «Реконструкция ВЛ 110 кВ Артемовская – Кропоткин», «Строительство ВЛ 110 кВ Артемовская – Красный», «Строительство ПС 110 кВ Красный».

Полный перечень мероприятий приведен Положении. Перечень мероприятий по строительству и реконструкции инвестиционных проектов Иркутской области представлен в приложении 3. Перечень мероприятий по строительству и реконструкции объектов элентроэнергетики Иркутской области представлен в приложении 4.

16.2. Теплоснабжение

В настоящее время одной из приоритетных задач развития топливно-энергетического комплекса, в том числе теплоэнергетики, является снижение потребления энергоресурсов за счет реализации энергосберегающих мероприятий, обозначенных государственной программе Иркутской области «Развитие жилищно-коммунального хозяйства и повышение энергоэффективности Иркутской области» на 2019 – 2024 годы (с изм. от 31.07.2020).

В связи с этим, в перспективном прогнозе потребления тепловой энергии учитывается энергосберегающий эффект при реализации мероприятий по энергосбережению для существующих объектов теплопотребления при их развитии.

Обеспечение населения качественными жилищно-коммунальными услугами возможно только при условии значительных капитальных вложений в модернизацию объектов коммунальной инфраструктуры.

Реализация даже части всего энергосберегающего потенциала позволит сократить ввод необходимых новых тепловых мощностей, а также снизить финансовую нагрузку на бюджет области и населения.

В таблице 16.2-1 представлен прогноз полезного (без потерь при транспорте и расхода тепла на собственные нужды источников) потребления тепловой энергии и его структура на период 2021 – 2026 гг.

Таблица 16.2-1. Прогноз потребления тепловой энергии в Иркутской области, млн Гкал согласно «Схеме и программе развития электроэнергетики Иркутской области на 2022 – 2026 годы»

Показатель	2021 г.	2022 г.	2023 г.	2024 г.	2025 г.	2026 г.
Полезное потребление, в т.ч.:	**37,10**	**37,70**	**38,20**	**38,60**	**39,00**	**39,30**
жилищно-коммунальное хозяйство,	14,00	14,30	14,60	14,80	15,00	15,00
население	11,50	11,70	11,90	12,10	12,20	12,30
коммунально-бытовые нужды	2,50	2,60	2,70	2,70	2,70	2,70
промышленность	18,30	18,50	18,70	18,80	19,00	19,20
прочие потребители	4,80	4,90	4,90	5,00	5,10	5,10
Абсолютный прирост суммарного теплопотребления, тыс. Гкал	0,2	0,60	0,50	0,40	0,40	0,30
Среднегодовые темпы прироста, %	0,5	1,60	1,30	1,00	1,10	0,70

Полезное (без потерь при транспорте и расхода тепла на собственные нужды источников) потребление тепловой энергии к 2026 г. увеличится по сравнению с 2021 г. на 5,9 % и на 8,2 % в первом и втором прогнозах соответственно (рисунок 16.2-1).

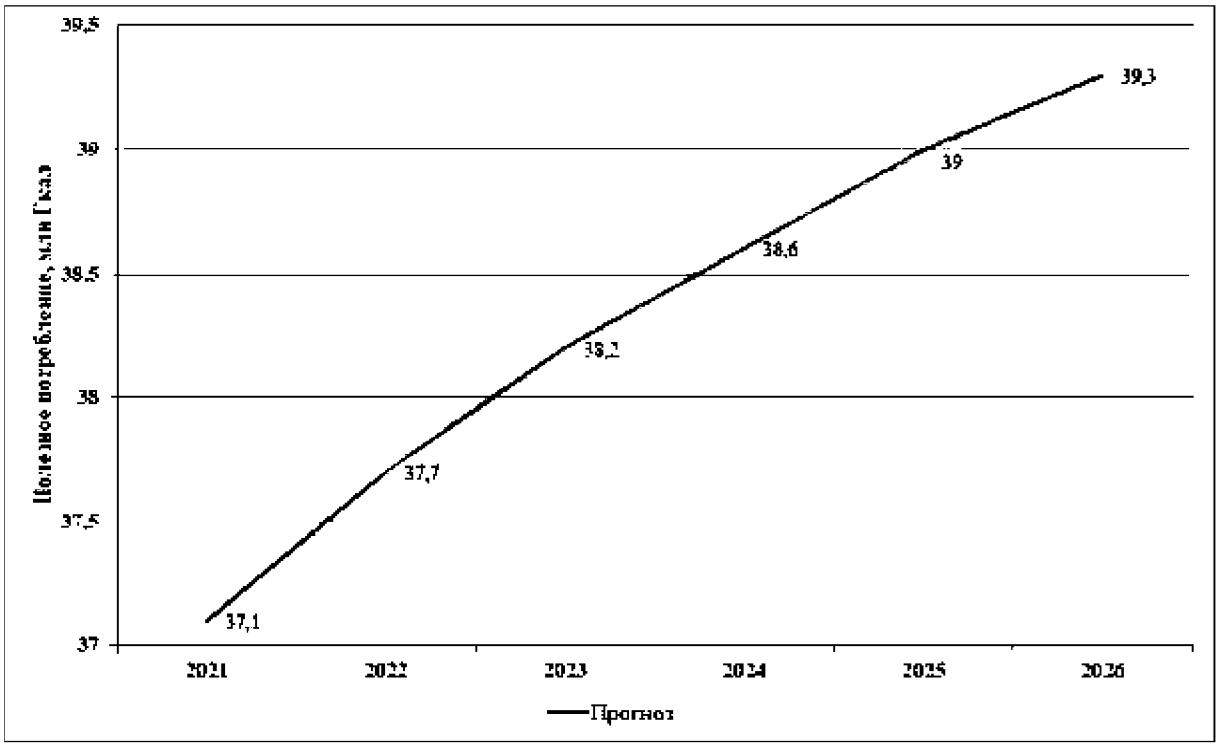

Рисунок 16.2-1. Прогноз потребления тепловой энергии в Иркутской согласно «Схеме и программе развития электроэнергетики Иркутской области на 2022 – 2026 годы»

Потребление тепловой энергии на цели отопления и горячего водоснабжения в перспективе до 2026 г. определялось исходя из долговременного прогноза численности населения области, предполагаемого развития жилищного фонда с учетом удельных норм расхода тепла на отопление зданий и горячее водоснабжение.

В связи с незначительным ростом населения потребление тепловой энергии в этом секторе будет увеличиваться за счет строительства нового жилья и объектов социальной культуры.

Рост теплопотребления в промышленном секторе к 2026 г. составит 5 %.

Прирост потребления тепловой энергии предполагается в ключевых отраслях промышленности: нефтехимический сектор, переработка леса и другие.

Основная доля потребления тепловой энергии приходится на 9 основных городов Иркутской области: Иркутск, Шелехов, Ангарск, Усолье-Сибирское, Черемхово, Саянск, Братск, Усть-Илимск и Железногорск-Илимский.

Динамика полезного теплопотребления по группам потребителей в перечисленных городах Иркутской области на период до 2026 года представлена в таблице 1.6.2-2.

Таблица 16.2-2. Прогноз полезного теплопотребления в крупных городах Иркутской области на период до 2026 года, млн Гкал согласно «Схеме и программе развития электроэнергетики Иркутской области на 2022 – 2026 годы»

Год	По городам				Год	Иркутск			
	Всего	в том числе				Всего	в том числе		
		бюджет. потреб.	жилищные организации	прочие потреб.			бюджет. потреб.	жилищные организации	прочие потреб.
2021	27,01	4,28	8,75	13,98	2021	6,23	1,87	2,96	1,40
2022	27,38	4,37	8,88	14,13	2022	6,36	1,89	3,05	1,42
2023	27,68	4,48	8,94	14,26	2023	6,47	1,95	3,05	1,47
2024	27,80	4,53	8,98	14,29	2024	6,50	1,97	3,05	1,48
2025	27,94	4,56	9,04	14,34	2025	6,56	1,99	3,08	1,49
2026	28,10	4,61	9,09	14,40	2026	6,64	2,02	3,11	1,51
Год	Шелехов				Год	Ангарск			
	Всего	в том числе				Всего	в том числе		
		бюджет. потреб.	жилищные организации	прочие потреб.			бюджет. потреб.	жилищные организации	прочие потреб.
2021	0,64	0,07	0,28	0,29	2021	6,16	0,89	1,80	3,47
2022	0,65	0,07	0,28	0,30	2022	6,22	0,92	1,82	3,48
2023	0,65	0,07	0,28	0,30	2023	6,29	0,96	1,84	3,49
2024	0,65	0,07	0,28	0,30	2024	6,33	0,98	1,86	3,49
2025	0,67	0,07	0,29	0,31	2025	6,37	0,99	1,87	3,51
2026	0,67	0,07	0,29	0,31	2026	6,41	1,01	1,89	3,51
Год	Усть-Илимск				Год	Усолье-Сибирское			
	Всего	в том числе				Всего	в том числе		
		бюджет. потреб.	жилищные организации	прочие потреб.			бюджет. потреб.	жилищные организации	прочие потреб.
2021	5,04	0,28	0,47	4,29	2021	0,90	0,14	0,63	0,13
2022	5,08	0,29	0,47	4,32	2022	0,94	0,15	0,64	0,15
2023	5,12	0,29	0,49	4,34	2023	0,97	0,15	0,65	0,17
2024	5,15	0,29	0,51	4,35	2024	0,97	0,15	0,65	0,17
2025	5,16	0,29	0,51	4,36	2025	0,97	0,15	0,65	0,17
2026	5,18	0,29	0,51	4,38	2026	0,97	0,15	0,65	0,17
Год	Железногорск-Илимский				Год	Саянск			
	Всего	в том числе				Всего	в том числе		
		бюджет. потреб.	жилищные организации	прочие потреб.			бюджет. потреб.	жилищные организации	прочие потреб.
2021	0,56	0,12	0,26	0,18	2021	1,59	0,20	0,60	0,79
2022	0,58	0,13	0,26	0,19	2022	1,61	0,20	0,60	0,81
2023	0,59	0,13	0,26	0,20	2023	1,61	0,20	0,60	0,81
2024	0,59	0,13	0,26	0,20	2024	1,61	0,20	0,60	0,81
2025	0,60	0,13	0,27	0,20	2025	1,61	0,20	0,60	0,81
2026	0,60	0,13	0,27	0,20	2026	1,61	0,20	0,60	0,81
Год	Братск				Год	Черемхово			
	Всего	в том числе				Всего	в том числе		
		бюджет. потреб.	жилищные организации	прочие потреб.			бюджет. потреб.	жилищные организации	прочие потреб.
2021	5,51	0,66	1,57	3,28	2021	0,38	0,05	0,18	0,15
2022	5,55	0,67	1,58	3,30	2022	0,39	0,05	0,18	0,16

2023	5,58	0,68	1,58	3,32	2023	0,40	0,05	0,19	0,16
2024	5,60	0,69	1,58	3,33	2024	0,40	0,05	0,19	0,16
2025	5,60	0,69	1,58	3,33	2025	0,40	0,05	0,19	0,16
2026	5,62	0,69	1,58	3,35	2026	0,40	0,05	0,19	0,16

Наиболее теплоемкими городами Иркутской области являются Иркутск, Ангарск, Братск и Усть-Илимск, что связано с расположением в них крупных теплопотребляющих предприятий нефтехимической, химической и лесоперерабатывающей промышленностей.

Прогноз потребления тепловой энергии крупных муниципальных образований представлен в таблице 1.6.2-3.

Таблица 16.2-3. Прогноз потребления тепловой энергии до 2026 г. согласно «Схеме и программе развития электроэнергетики Иркутской области на 2022 – 2026 годы»

Наименование муниципального образования	**Присоединенная нагрузка, Гкал/ч**					
	2021	**2022**	**2023**	**2024**	**2025**	**2026**
г. Иркутск	**2677,90**	**2716,30**	**2741,30**	**2766,20**	**2791,20**	**2824,20**
ТЭЦ ООО «Байкальская энергетическая компания»	1864,60	1876,60	1932,60	1965,40	1977,00	2002,90
прочие котельные	813,30	839,70	808,60	800,80	814,20	821,30
г. Ангарск (ТЭЦ ООО «Байкальская энергетическая компания»)	**2364,00**	**2372,40**	**2381,30**	**2391,10**	**2402,50**	**2421,70**
г. Братск	**1302,50**	**1307,00**	**1311,60**	**1316,10**	**1317,70**	**1342,40**
ТЭЦ ООО «Байкальская энергетическая компания»	1193,10	1197,60	1202,20	1206,80	1208,30	1233,00
прочие котельные	109,40	109,40	109,40	109,40	109,40	109,40
г. Усть-Илимск	**946,80**	**948,70**	**950,70**	**952,60**	**954,50**	**956,50**
ТЭЦ ООО «Байкальская энергетическая компания»	945,60	947,60	949,50	951,40	953,40	955,30
прочие котельные	1,20	1,20	1,20	1,20	1,20	1,20
г. Зима, г. Саянск	**482,80**	**494,40**	**506,00**	**517,50**	**517,50**	**517,50**
ТЭЦ ООО «Байкальская энергетическая компания»	451,80	463,40	474,90	486,50	486,50	486,50
прочие котельные	31,00	31,00	31,00	31,00	31,00	31,00
г. Усолье-Сибирское ТЭЦ ООО «Байкальская энергетическая компания»	**408,10**	**408,40**	**408,70**	**408,70**	**408,70**	**408,70**
г. Шелехов (ТЭЦ ООО «Байкальская энергетическая компания»	**275,30**	**280,60**	**285,90**	**291,20**	**296,40**	**302,10**
г. Железногорск-Илимский (ТЭЦ ООО «Байкальская энергетическая компания»)	**186,80**	**191,20**	**195,70**	**200,20**	**204,70**	**209,50**
г. Черемхово	**148,10**	**148,90**	**149,60**	**149,70**	**149,70**	**149,70**
ТЭЦ ООО «Байкальская энергетическая компания»	137,40	139,20	140,90	141,00	141,00	141,00
прочие котельные	10,70	9,70	8,70	8,70	8,70	8,70
г. Усть-Кут	**153,00**	**154,90**	**152,00**	**151,50**	**194,00**	**194,00**
г. Тулун	**81,70**	**82,60**	**83,30**	**84,00**	**84,60**	**85,40**
г. Байкальск (ТЭЦ ООО «Теплоснабжение»)	**163,00**	**156,00**	**150,90**	**150,90**	**150,90**	**150,90**
г. Тайшет	**64,70**	**64,70**	**64,70**	**64,70**	**64,70**	**64,70**
г. Слюдянка	**56,60**	**57,50**	**58,50**	**59,40**	**60,30**	**61,30**
г. Вихоревка	**53,50**	**53,50**	**53,50**	**53,50**	**53,50**	**53,50**
г. Бодайбо	**54,70**	**57,00**	**59,30**	**61,50**	**63,80**	**66,40**
г. Свирск	**49,40**	**49,60**	**49,80**	**49,80**	**49,80**	**49,80**
г. Нижнеудинск	**49,10**	**50,70**	**52,30**	**53,80**	**55,40**	**57,10**
г. Киренск	**40,70**	**40,70**	**40,70**	**40,70**	**40,70**	**40,70**

п. Усть-Ордынский	**20,90**	**20,90**	**20,90**	**20,90**	**20,90**	**20,90**
ВСЕГО	**9579,70**	**9656,10**	**9716,40**	**9784,10**	**9881,70**	**9977,20**

Таблица 16.2-4. Перспективное теплопотребление наиболее крупными промышленными потребителями, тыс. Гкал согласно «Схеме и программе развития электроэнергетики Иркутской области на 2022 – 2026 годы»

Наименование предприятия	2021 г.	2022 г.	2023 г.	2024 г.	2025 г.	2026 г.
АО «Группа Илим» г. Братск	4976,10	4976,10	4976,10	4976,10	4976,10	4976,10
АО «Саянскхимпласт»	912,40	912,50	912,50	912,50	912,50	912,50
ООО «ИНК»	5,00	5,10	5,10	5,10	5,20	5,20
АО «Русал»	325,00	325,00	325,00	325,90	325,00	325,00
АО «АНХК»	3262,00	3505,80	4015,90	3818,20	3968,90	3818,20
ПАО «Высочайший»	56,00	56,00	65,00	65,00	65,00	65,00
АО «Иркутсккабель»	62,60	66,60	63,00	67,10	63,50	67,60
АО «АЭХК»	117,00	117,00	117,00	117,00	117,00	117,00

В соответствии с представленными исходными данными по наиболее крупным промышленным предприятиям какого-либо существенного изменения в части потребления тепловой энергии не предполагается, за исключением АО «АНХК» и ПАО «Высочайший».

Схемой территориального планирования Иркутской области предусмотрено размещение объектов теплоэнергетики регионального значения:

– Тепловая магистраль от ТЭЦ-10 в г. Ангарске до котельной северного промышленного узла (КСПУ) г. Иркутска. Протяженность сети 18,2 км; диаметр 800 мм.

Полный перечень мероприятий приведен Положении.

16.3. Прогноз роста генерирующих мощностей Иркутской области на основе возобновляемых источников энергии и местных видов топлива

В рамках государственной программы Иркутской области «Развитие жилищно-коммунального хозяйства и повышение энергоэффективности Иркутской области» на 2019 – 2024 годы, утвержденной постановлением Правительства Иркутской области от 11.12.2018 № 915-пп, на территории Иркутской области реализуются проекты по строительству возобновляемых источников электроэнергии. Производится строительство генерирующих объектов на основе возобновляемых источников энергии, модернизация и реконструкция существующих объектов, вырабатывающих тепловую и электрическую энергию с использованием высокоэффективного энергогенерирующего оборудования с альтернативными источниками энергии.

За счет средств областного и местного бюджетов реализованы проекты по вовлечению возобновляемых источников электроэнергии – строительство солнечно-дизельных станций в с. Онгурен, Ольхонского района мощностью 81 кВт, и д. Нерха, Нижнеудинского района мощностью 121,5 кВт.

В 2019 году введен в эксплуатацию первый этап комбинированной солнечно-дизельной электростанции в д. Карнаухова Казачинско-Ленского района мощностью 40 кВт. Эффект от внедрения составляет до 40 % замещения солнечной генерацией.

В 2020 году реализовывался проект строительства комбинированной солнечной дизельной электростанции АНГА-2 в с. Верхняя Гутара мощностью СЭС 202,5 кВт, а также дизельным генератором мощностью 250 кВт с объемом средств областного бюджета в 2020 году 94,5 млн рублей и в 2021 году 36,9 млн рублей.

Также в 2020 году реализован проект в с. Ермаки Казачинско-Ленского района по строительству автономной солнечной электростанции (АСЭС) мощностью 42,9 кВт с системой накопления электроэнергии (СНЭ) емкостью 144 кВт.час, а также дизельным генератором мощностью 30 кВт (с объемом средств областного бюджета 15,4 млн рублей).

Информация о существующих возобновляемых источниках электроэнергии Иркутской области представлена в таблице 16.3-1.

Таблица 16.3-1. Существующие возобновляемые источники электроэнергии по состоянию на 01.01.2021 г. согласно «Схеме и программе развития электроэнергетики Иркутской области на 2022 – 2026 годы»

Район	**Населенный пункт**	**Установленная мощность, кВт**	
		ВЭУ	**СЭС**
Иркутский	Кордон Кадильный Прибайкальского национального парка	н/д	1
	База отдыха «Бухта Крестовая»	–	2,5
Нижнеудинский	д. Нерха	–	121,5
	с. Верхняя Гутара	–	202,5
Ольхонский	с. Онгурен	15	81
	т/б «Зама»	–	9
	урочище Узуры (о. Ольхон)	4	1,2
Слюдянский	ООО «РемБытПутьМаш» (г. Слюдянка)	–	2
Казачинско–Ленский	д. Карнаухова	–	40
	с. Ермаки	–	42,9
Всего:	**522,6**	**19**	**503,6**

К настоящему времени уже начат второй этап строительства автономной солнечной электростанции (АСЭС) мощностью 40 кВт с системой накопления электроэнергии (СНЭ) емкостью 144 кВт·ч в д. Карнаухова Казачинско-Ленского района (с объемом средств областного бюджета 3,8 млн рублей).

В рамках вышеуказанной государственной программы на 2021 год предусмотрены мероприятия, представленные в таблице 16.3-2.

Таблица 16.3-2. Перечень мероприятий по строительству возобновляемых источников электроэнергии согласно «Схеме и программе развития электроэнергетики Иркутской области на 2022 – 2026 годы»

Наименование мероприятия	**Населенный пункт**	**Технические характеристики**	**Капиталовложения, млн рублей**
Строительство системы накопления электроэнергии (СНЭ) – 2 этап сооружения комбинированной солнечно – дизельной электростанции в д. Карнаухова Казачинско-Ленского района	д. Карнаухова	144 кВт·ч	3,8

Согласно отчету о работе СЭС за период с 2018 – 2019 гг. произведено 277 МВт·ч «солнечной» электроэнергии, что сэкономило по расчетным данным около 45 % от общей затраты топлива (70 тыс. литров). Экономический эффект с учетом стоимости топлива, его доставки, ресурсов генератора и его обслуживания по себестоимости за кВт·ч (≈ 30 руб./кВт·ч) составил 8,5 млн руб.

В значительно меньшей степени используются ветроэнергетические ресурсы: кроме с. Онгурен, 2 ветроустановки малой мощности, о мощности одной из них данные отсутствуют. Суммарная установленная мощность ветроустановок (ВЭУ) составляет 19 кВт. Мониторинг работы небольших ВИЭ не ведется, поэтому данные о выработке энергии, вытеснении топлива и прочие показатели отсутствуют.

16.4. Объекты информатики и связи

Цифровизация общества и, прежде всего, государственного сектора становится успешной платформой для комфортного взаимодействия государства и граждан,

повышения прозрачности и эффективности экономики, устранения цифрового неравенства, обеспечения отдаленных и малонаселенных пунктов Иркутской области услугами мобильной связи и доступом к Интернету. Внедрение цифровых проектов является одним из важнейших вопросов социально-экономического развития для любой территории. Цифровые перемены будут работать на улучшение качества жизни людей и на повышение инвестиционной привлекательности региона.

Телефонизация

В рамках реализации мероприятий федерального проекта «Устранение цифрового неравенства» Иркутским филиалом ПАО «Ростелеком» с 2015 по 2020 годы на территории Иркутской области введено в эксплуатацию 153 точки доступа в Интернет посредством технологии Wi–Fi со скоростью передачи данных – не менее 10 Мбит/с и радиусом действия около 100 метров.

В 2021 году введено в эксплуатацию 62 точки доступа в Интернет. Всего в рамках проекта введено в эксплуатацию 215 точек доступа в Интернет.

Приказом Министерства цифрового развития, связи и массовых коммуникаций Российской Федерации от 19.08.2020 №403 утвержден перечень населенных пунктов с населением от 100 до 500 человек, в которых будут установлены точки доступа, в том числе точки доступа, которые будут оборудованы средствами связи, используемыми для оказания услуг подвижной радиотелефонной связи (далее – Перечень).

В данный Перечень включены 337 населенных пунктов Иркутской области.

На территории Иркутской области реализация федерального проекта «Устранение цифрового неравенства» завершена.

Исполнителем Проекта определен Иркутский филиал ПАО «Ростелеком».

В 2021 году Иркутским филиалом ПАО «Ростелеком» в рамках проекта «Устранение цифрового неравенства 2.0» оборудование мобильной связи установлено на территории 13 населенных пунктов: с. Черемшанка Заларинского района, с. Басалаевка, д. Черемшанка, с. Зулумай, с. Филипповск Зиминского района, д. Сайгуты Иркутского района, с. Каранцай, с. Амур, п. Панагино, д. Станция 3-я Куйтунский район, с. Катарбей Нижнеудинского района, с. Балаганка, д. Кижа Усть-Удинского района.

В 2022 году точки доступа оборудованных средствами связи планируется ввести в эксплуатацию на территории 27 населенных пунктов: село Кобь, деревня Новое Приречье, деревня Бада, село Зарбь, деревня Худобок, поселок Бурнинская Вихоря Братского района, деревня Корсукова, село Большая Тарель, село Карлук Качугского района, село Онгурен, деревня Таловка Ольхонского района, участок Верхнеокинский Зиминского района, село Мингатуй Куйтунского района, село Непа, село Преображенка, село Бур Катангского района, село Дальняя Закора, деревня Константиновка Жигаловского района, село Карам Казачинско-Ленского района, деревня Березкина Заларинского района, поселок Заморский Нижнеилимского района, деревня Тихонова Падь Иркутского района, поселок Октябрьский Усольского района, село Червянка Чунского района, село Алымовка Киренского района, село Тибельти Слюдянского района, деревня Тремина Тайшетского района.

Радиофикация

Иркутская область с 03 июня 2019 года в рамках федеральной целевой программы «Развитие телерадиовещания в Российской Федерации на 2009 – 2018 годы» перешла на цифровое теле- и радиовещание. Перечень населенных пунктов, расположенных вне зоны охвата цифрового эфирного вещания утвержден приказом Министерства цифрового развития, связи и массовых коммуникаций Российской Федерации от 05.03.2019 № 81 «Об утверждении Перечня населенных пунктов, расположенных вне зоны охвата сетью эфирной цифровой наземной трансляции обязательных общедоступных телеканалов и (или) радиоканалов, с указанием для каждого населенного пункта перечня операторов обязательных общедоступных телеканалов и (или) радиоканалов, оказывающих услуги связи для целей телевизионного вещания и (или) радиовещания с использованием сетей спутникового телерадиовещания в таких населенных пунктах».

В целях предоставления отдельным категориям граждан, проживающих на территории Иркутской области в зоне приема сигнала цифрового эфирного наземного телевизионного вещания, предоставлялась единовременная компенсация расходов, возникших в связи с приобретением пользовательского оборудования, меры поддержки предоставлялись в соответствии с: указом Губернатора Иркутской области от 15.01.2019 № 11-уг (ред. от 25.01.2019) (компенсация расходов в связи с приобретением оборудования ветеранам Великой Отечественной войны, инвалидам 1 и 2 группы); Законом Иркутской области от 19.07.2010 № 73-ОЗ (ред. от 17.12.2021) (государственная социальная помощь малоимущим семьям, малоимущим одиноко проживающим гражданам).

Для граждан, проживающих вне зоны цифрового эфирного наземного телевещания, Указом Губернатора Иркутской области от 09.04.2019 № 67-уг предоставлялась поддержка в виде единовременной денежной выплаты (6 000 рублей) на приобретение и установку пользовательского оборудования для приема сигнала спутникового телевизионного вещания (малоимущим семьям, малоимущим одиноко проживающим гражданам).

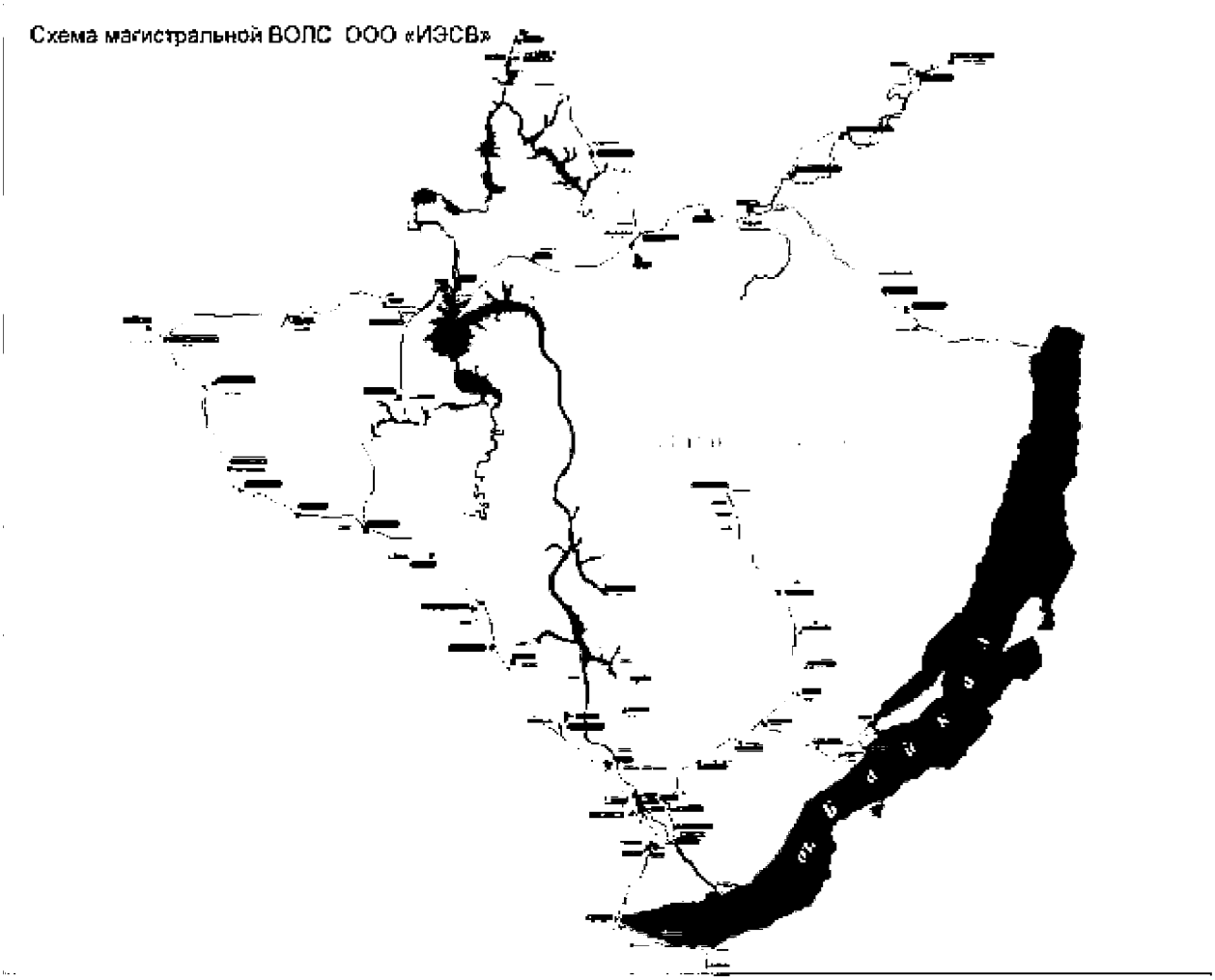

Рисунок 16.4-1. Схема магистральной ВОЛС ООО «Иркутскэнергосвязь» на начало 2022 г.

Телевидение

Иркутская область с 03 июня 2019 года в рамках федеральной целевой программы «Развитие телерадиовещания в Российской Федерации на 2009 – 2018 годы» перешла на цифровое теле- и радиовещание. Перечень населенных пунктов, расположенных вне зоны охвата цифрового эфирного вещания утвержден приказом Министерства цифрового развития, связи и массовых коммуникаций Российской Федерации от 05.03.2019 № 81 «Об утверждении Перечня населенных пунктов, расположенных вне зоны охвата сетью эфирной цифровой наземной трансляции обязательных общедоступных телеканалов и

(или) радиоканалов, с указанием для каждого населенного пункта перечня операторов обязательных общедоступных телеканалов и (или) радиоканалов, оказывающих услуги связи для целей телевизионного вещания и (или) радиовещания с использованием сетей спутникового телерадиовещания в таких населенных пунктах».

В целях предоставления отдельным категориям граждан, проживающих на территории Иркутской области в зоне приема сигнала цифрового эфирного наземного телевизионного вещания, предоставлялась единовременная компенсация расходов, возникших в связи с приобретением пользовательского оборудования, меры поддержки предоставлялись в соответствии с: указом Губернатора Иркутской области от 15.01.2019 № 11-уг (ред. от 25.01.2019) (компенсация расходов в связи с приобретением оборудования ветеранам Великой Отечественной войны, инвалидам 1 и 2 группы).

Законом Иркутской области от 19.07.2010 № 73-ОЗ (ред. от 17.12.2021) (государственная социальная помощь малоимущим семьям, малоимущим одиноко проживающим гражданам).

Для граждан, проживающих вне зоны цифрового эфирного наземного телевещания, Указом Губернатора Иркутской области от 09.04.2019 № 67-уг предоставлялась поддержка в виде единовременной денежной выплаты (6 000 рублей) на приобретение и установку пользовательского оборудования для приема сигнала спутникового телевизионного вещания (малоимущим семьям, малоимущим одиноко проживающим гражданам).

Развитие сети Интернет

В рамках регионального проекта «Информационная инфраструктура» национальной программы «Цифровая экономика Российской Федерации» было подключено 1838 социально значимых объектов к информационно-телекоммуникационной сети «Интернет».

В 2021 году связь 4G появилась в 1201 населенном пункте, включая 11 сел и деревень Приангарья. Еще 27 сел и деревень Иркутской области подключат к 4G в 2022 году.

Многофункциональные центры (МФЦ)

На сегодняшний день в области открыто 49 центров и 148 офисов, где оказывают более 700 видов государственных и муниципальных услуг. Еженедельно они принимают и выдают заявителям от 60 до 70 тысяч пакетов документов. За все время работы МФЦ Иркутской области приняли более 9 млн комплектов бумаг.

16.5. Объекты размещения твердых коммунальных отходов

В рамках реализации подпрограммы «Отходы производства и потребления» на 2019 – 2024 годы государственной программы Иркутской области «Охрана окружающей среды» в 2019 – 2024 реализуются следующие мероприятия:

1. Полигон твердых бытовых отходов на территории рабочего поселка Михайловка Черемховского района Иркутской области, Иркутская обл., Черемховский район, 1,5 км севернее р.п. Михайловка, на участке отработанного карьера Трошковского месторождения глин;

2. Полигон твердых бытовых отходов на территории Нижнеудинского района по адресу: Иркутская область, Нижнеудинский район, Нижнеудинское лесничество, Каменское участковое лесничество, Каменская дача, квартал № 87 (выдел 37, 39);

3. Полигон ТКО на территории МО Слюдянский район Иркутской области, 140 м вправо от федеральной автомобильной дороги А-333 «Култук – Монды – граница с Монголией»;

4. Разработка проектной документации на строительство полигона твердых коммунальных отходов с элементами сортировки в Жигаловском районе;

5. Мусоросортировочная станция с элементом переработки ТКО в местности Имел-Кутул Ольхонского района;

6. Разработка проектной документации на строительство мусороперегрузочной станции в местности Бориса Ольхонского района;

7. Разработка проектной документации на строительство полигона твердых коммунальных отходов с мусоросортировочной линией, инсинераторной установкой и

площадкой мембранного компостирования на территории муниципального образования «город Саянск»;

8. Межмуниципальный мусороперерабатывающий комплекс с подъездными путями на территории Иркутской области.

Территориальной схемой обращения с отходами в Иркутской области в Иркутской области (утв. приказом министерства природных ресурсов и экологии Иркутской области от 07.12.2021 № 77-мпр «О внесении изменений в приказ министерства природных ресурсов и экологии Иркутской области от 29.12.2017 № 43-мпр») предусмотрено размещение следующих объектов (таблица 16.5-1):

В пределах Зоны 1 (Север) – 17 объектов:

– 5 комплексных объектов обращения с отходами (в г. Братске, Братском, Тайшетском, Усть-Илимском и Чунском районах);

– 3 мусоросортировочных комплекса (в г. Железногорск-Илимский, Нижнеудинском и Усть-Кутском районах);

– 4 площадки накопления с обезвреживанием (в Катангском районе);

– 2 площадки накопления с мусоросортировкой и обезвреживанием (в г. Киренск);

– 1 МПС (в Киренском районе);

– 1 полигон ТКО (в Усть-Кутском районе);

– 1 полигон ТБО (в Нижнеудинском районе).

В пределах Зоны 2 (Юг):

– 7 мусоросортировочных комплексов (в г. Саянске, Жигаловском, Казачинско-Ленском, Качугском, Слюдянском, Усольском и Эхирит-Булагатском районах);

– 2 мобильных мусоросортировочных комплекса (в Зиминском и Осинском районах);

– 12 полигонов ТКО (в гг. Ангарске (реконструкция), Саянске, Тулуне (реконструкция), Жигаловском, Заларинском, Зиминском (реконструкция), Качугском, Ольхонском (реконструкция), Слюдянском, Осинском (реконструкция) и Эхирит-Булагатском районах);

– 1 полигон ТБО (в Черемховском районе);

– 5 ресайклинг центров (по обработке строительных, ЖБИ, древесно-стружечных, резино – технических и др. отходов, не относящихся к ТКО) (в гг. Иркутске, Ангарске, Усолье-Сибирском и Слюдянском районе);

– 6 перегрузочных станций (в г. Иркутске, Ольхонском, Баяндаевском и Боханском районах);

– 1 мусоросортировочный завод (в г. Ангарске);

– 1 завод по переработке органических отходов (в г. Ангарске);

– 1 объект термической обработки ТКО (в Мамско-Чуйском районе);

– 1 мобильный комплекс по обезвреживанию (в Бодайбинском районе).

Для планируемых объектов капитального строительства регионального значения в области охраны окружающей среды (планируемых объектов перегрузки, временного хранения, обработки, обезвреживания и размещения ТКО) зоны с особыми условиями использования территории устанавливаются в соответствии с СанПиНом 2.2.1/2.1.1.1200-03 «Санитарно-защитные зоны и санитарная классификация предприятий, сооружений и иных объектов»[19].

Предусмотренные схемой обращения с отходами объекты позволят определить приоритет переработки отходов над захоронением. Выстроить всю логистику движения отходов от момента их образования до места переработки или захоронения. А также, поэтапный запрет на захоронение отходов, не прошедших сортировку, механическую и химическую обработку, а также отходов, которые могут быть использованы как вторсырье, минимизировать нагрузку на природную среду, сократить финансовые затраты на

[19] Документ утрачивает силу с 01 января 2025 года в связи с изданием Постановления Главного государственного санитарного врача РФ от 28.01.2021 №3, утвердившего новые требования.

строительство объектов складирования, размещения, накопления, подготовки, утилизации и переработки твердых коммунальных отходов и промышленных отходов.

Таблица 16.5-1. Перечень планируемых объектов перегрузки, временного хранения, обработки, обезвреживания и размещения ТКО на территории Иркутской области, включенных в территориальную схему обращения с отходами (от 07.12.2021 № 77-мпр)

№	Муниципальный район, округ	Наименование объекта, номер в ГРОРО	Эксплуатирующая организация, инициатор проекта	Тип объекта (перегрузка, обработка, обезвреживание, утилизация, энергетическая утилизация, хранение, размещение)	Информация о месте нахождения объекта обработки, утилизации, обезвреживания и размещения ТКО		
					Адрес	Кадастровый номер земельного участка	Географические координаты
Зона 1 (Север)							
1.	г. Братск	Комплексный объект обращения с отходами в районе существующего объекта в Братске	Администрация МО	обработка, размещение	г. Братск, ж/р Центральный, территория С 01	38:34:014301:81	56.160249 101.531071
2.	г. Усть-Илимск	Нет планируемых объектов					
3.	Братский район	Комплексный объект обращения с отходами вблизи с Правобережным округом МО г. Братск в сторону Зябинского поселения Братского района	Администрация МО	обработка, размещение	Братский район, Зябинское МО	н/д	н/д
4.	Катангский район	Площадка накопления с обезвреживанием в Катангском районе	Администрация МО	обезвреживание	Катангский район, с. Ербогачен	38:23:000000:16	61.260086 108.038282
		Площадка накопления с обезвреживанием в Катангском районе	Администрация МО	обезвреживание	Катангский район, с. Преображенка	38:23:100011:110	60.017702 108.076714
		Площадка накопления с обезвреживанием в Катангском районе	Администрация МО	обезвреживание	Катангский район, с. Непа	38:23:000000:167	59.236048 108.231305
		Площадка накопления с обезвреживанием в Катангском районе	Администрация МО	обезвреживание	Катангский район, с. Подволошино	н/д	н/д
5.	Киренский район	Площадка накопления с мусоросортировкой и	Администрация МО	обработка, обезвреживание	г. Киренск, западнее земельного участка с	38:09:010901:503	

		обезвреживанием в г. Киренск (Авиагородок)			кадастровым номером 38:36:010901:82		
		МПС (с последующей транспортировкой на объекты г. Киренск) Киренский район р.п. Алексеевка	Администрация МО	перегрузка	Киренский район, р.п. Алексеевск	38:09:110002:18	
		Площадка накопления с мусоросортировкой и обезвреживанием в г. Киренск (Мельничный)	Администрация МО	обработка, обезвреживание	г. Киренск, в 2200 м северо-западнее жилой застройки мкр. Мельничный	38:09:010501:32	57.809994 108.088193
6.	Нижнеилимский район	Мусоросортировочный комплекс вблизи полигона ТКО в г. Железногорск-Илимский (в ГРОРО № 38-00235-З-00039-140219)	ООО «Региональный северный оператор»	обработка	Нижнеилимский район, г. Железногорск-Илимский, промзона Коршуновского ГОКа, районе карьера	38:12:010114:12	54.873529 98.854526
7.	Нижнеудинский район	Мусоросортировочный комплекс в Нижнеудинском районе	ООО «Промстрой»	обработка	Нижнеудинский район, Нижнеудинское лесничество, Каменское участковое лесничество, Каменская дача, квартал 87 (выдел 37, 39)	38:11:091501:16	54.873529 98.854526
		Полигон ТБО в Нижнеудинском районе (2 этап строительства – 2023)	Администрация МО	размещение	Нижнеудинский район, Нижнеудинское лесничество, Каменское участковое лесничество, Каменская дача, квартал 87 (выдел 37, 39)	38:11:091501:16	54.873529 98.854526
8.	Тайшетский район	Комплексный объект обращения с отходами в Тайшетском районе	Администрация МО	обработка, размещение	Тайшетский район		
9.	Усть-Илимский район	Комплексный объект обращения с отходами в районе существующего объекта	Администрация МО	обработка, размещение	Усть-Илимский район, 41 квартал Жеронской дачи Жеронско – Городского лесничества Северного лесхоза	38:17:016001:4	58.060384 102.911839

10.	Усть-Кутский район	Полигон ТКО в Усть-Кутском районе	Администрация МО	размещение	Усть-Кутское лесничество, Осетровское участковое лесничество, Островская дача, квартал № 214 (выделы 8, 14, 15)	38:18:000010:1383	56.853078 105.979119
		Мусоросортировочный комплекс на полигоне ТКО в Усть-Кутском районе	Администрация МО	обработка	Усть-Кутское лесничество, Осетровское участковое лесничество, Островская дача, квартал № 214 (выделы 8, 14, 15)	38:18:000010:1383	56.853078 105.979119
11.	Чунский район	Комплексный объект обращения с отходами в Чунском районе	Администрация МО	обработка, размещение	Чунский район		
Зона 2 (Юг)							
1.	г. Иркутск	Перегрузочная станция	ООО «ИТК»	перегрузка	г. Иркутск, ул. Генерала Доватора, 27	38:36:000011:911	52.331031 104.245177
		Перегрузочная станция	ООО «ИТК»	перегрузка	г. Иркутск, ул. Баррикад		52.295238 104.372169
		Ресайклинг центр (по обработке строительных, ЖБИ, древесно-стружечных, резино – технических и др. отходов, не относящихся к ТКО)	ООО «СТП – ПромЭко»	утилизация	г. Иркутск, ул. Генерала Доватора, 27		52.331031 104.245177
		Ресайклинг центр (по обработке строительных, ЖБИ, древесно-стружечных, резино – технических и др. отходов, не относящихся к ТКО)	ООО «СТП – ПромЭко»	утилизация	г. Иркутск, ул. Баррикад		52.295238 104.372169
2.	г. Ангарск	Реконструкция (расширение) полигона ТКО в Ангарске	ООО «АМП»	размещение	Ангарский городской округ, мкр. Юго-восточный	38:26:041401:359	52.420330 103.896278
		Мусоросортировочный завод	ООО «СТП-ВР»	обработка	Ангарский городской округ, мкр. Юго-восточный		52.419860 103.887426
		Ресайклинг центр (по обработке строительных,	ООО «СТП – ПромЭко»	утилизация	Ангарский городской округ, мкр. Юго-восточный		

		ЖБИ, древесно-стружечных, резино – технических и др. отходов, не относящихся к ТКО)					
		Завод по переработке органических отходов	ООО «СТП-ВР»	обезвреживание	Ангарский городской округ, мкр. Юго-восточный	38:26:041401:235	52.415406 103.899778
3.	г. Зима	Нет планируемых объектов					
4.	г. Саянск	Полигон ТКО в г. Саянске	Администрация МО	размещение	г. Саянск, в 3,6 км от Ленинградского проспекта по Харайгунскому тракту	38:28:000000:35; 38:28:010701:134	54.076978 102.205502
		Мусоросортировочный комплекс на полигоне ТКО в г. Саянске	Администрация МО	обработка	г. Саянск, в 3,6 км от Ленинградского проспекта по Харайгунскому тракту	38:28:010701:134	54.076978 102.205502
5.	г. Свирск	Нет планируемых объектов					
6.	г. Тулун	Реконструкция полигона в г. Тулуне	ООО «УМП»	размещение	г. Тулун, по левой стороне на 5 км. Братского тракта на север	38:30:010601:107	54.593342 100.594611
7.	г. Усолье-Сибирское	Ресайклинг центр (по обработке строительных, ЖБИ, древесно-стружечных, резино-технических и др. отходов, не относящихся к ТКО)	ООО «СТП – ПромЭко»	утилизация	г. Усолье-Сибирское		
8.	г. Черемхово	Нет планируемых объектов					
9.	Балаганский район	Нет планируемых объектов					
10.	Бодайбинский район	Мобильный комплекс по обезвреживанию	Администрация МО	обезвреживание	г. Бодайбо	38:22:000095:1855	57.883248 114.182374
11.	Жигаловский район	Полигон в Жигаловском районе	Администрация МО	размещение	Жигаловский район, автомобильная дорога Жигалово – Иркутск, 4-ый км	38:03:120502:622	54.780708 105.145417
		Мусоросортировочный комплекс в Жигаловском районе	Администрация МО	обработка	Жигаловский район, автомобильная дорога Жигалово – Иркутск, 4-ый км	38:03:120502:622	54.780708 105.145417

12.	Заларинский район	Полигон ТКО	ООО «ТИС»	размещение	Заларинский район, северо-восточная часть Веренского МО	38:04:050103:279	53.754836 102.324114
13.	Зиминский район	Реконструкция полигона ТКО в Зиминском районе	ООО «УМП»	размещение	Зиминский район, Услонское муниципальное образование, с. Услон, восточнее д. Челяба, урочище Ясная поляна	38:05:084101:211	53.954376 102.027257
		Мобильный мусоросортировочный комплекс в Зиминском районе	ООО «СТП-ВР»	обработка	Зиминский район, Услонское муниципальное образование, с. Услон, восточнее д. Челяба, урочище Ясная поляна	38:05:084101:212	53.954376 102.027257
14.	Иркутский район	Нет планируемых объектов					
15.	Казачинско–Ленский район	Мусоросортировочный комплекс в Казачинско-Ленском районе	ООО «СТП-ВР»	обработка	Казачинско-Ленское лесничество, Казачинское участковое лесничество, Казачинско-Ленская дача, квартал №107 (выдел 9)		
16.	Качугский район	Объект размещения ТКО до 1 января 2023 года, введенный в эксплуатацию до 1 января 2019 года и не имеющий документации, предусмотренной законодательством Российской Федерации, эксплуатируемый в соответствии с приказом Минприроды России от 14.05.2019 №303	Администрация МО	размещение	Качугский район, 4 км автодороги Качуг – Мыс – Кузнецы	38:08:011101:131	53.947069 105.945014
		Полигон ТКО в Качугском районе	Администрация МО	размещение	Качугский район	38:08:052301:181	53.922669 105.851656
		Мусоросортировочный комплекс в Качугском районе	ООО «СТП-ВР»	обработка	Качугский район	38:08:052301:182	53.922669 105.851657

17.	Куйтунский район	Нет объектов					
18.	Мамско-Чуйский район	Объект термической утилизации ТКО	Администрация МО	энергетическая утилизация	Мамско-Чуйский район, 6 км а/д Мама – Луговский на участке Чукча	38:24:100057:18	58.248590 112.928300
19.	Ольхонский район	Реконструкция полигона в Ольхонском районе, м. Имел – Кутул	Администрация МО	обработка, размещение	Ольхонский район, местность Имел-Кутул	38:13:000016:1378	52.952927 106.684767
		Перегрузочная станция	Администрация МО	перегрузка	Ольхонский район, Хужирское муниципальное образование, п. Хужир	38:13:000019:870	53.187597 107.334395
		Перегрузочная станция	Администрация МО	перегрузка	Ольхонский р-н, м. Бориса	38:13:051203:385	52.823437, 106.184538
20.	Слюдянский район	Полигон ТКО в Слюдянском районе	Администрация МО	размещение	Слюдянский район, Быстринское муниципальное образование, д. Быстрая	38:25:050601:18	51.736756 103.385418
		Мусоросортировочный комплекс в Слюдянском районе	Администрация МО	обработка	Слюдянский район, Быстринское муниципальное образование, д. Быстрая	38:25:050601:18	51.736756 103.385418
		Ресайклинг центр (по обработке строительных, ЖБИ, древесно-стружечных, резино-технических и др. отходов, не относящихся к ТКО)	ООО «СТП – ПромЭко»	утилизация	Слюдянский район, Байкальское муниципальное образование, г. Байкальск		
21.	Тулунский район	Нет планируемых объектов					
22.	Усольский район	Мусоросортировочный комплекс в Усольском районе, р.п. Тайтурка	ООО «ТМП»	обработка	Усольский район, в 1,2 км северо-западнее от р.п. Тайтурка	38:16:000040:1139	52.885618 103.436733
23.	Усть-Удинский район	Нет объектов					
24.	Черемховский район	Полигон ТБО в р.п. Михайловка	Администрация МО	размещение	Черемховский район, р.п. Михайловка	38:20:090301:325	52.975170 103.269194
25.	Шелеховский	Нет объектов					

	район						
26.	Аларский район	Нет объектов					
27.	Баяндаевский район	Мусороперегрузочная станция в Баяндаевском районе	Администрация МО	перегрузка	Баяндаевский район		
28.	Боханский район	Мусороперегрузочная станция в Боханском районе в местности на юго – запад дороги Бохан – Иркутск в 3 км от д. Херетин	Администрация МО	перегрузка	Боханский район в местности на юго – запад дороги Бохан – Иркутск в 3 км от д. Херетин	85:03:050810:46	53.151471 103.803099
29.	Нукутский район	Нет планируемых объектов					
30.	Осинский район	Реконструкция полигона ТКО в Осинском районе	ООО «УМП»	размещение	Осинский район, муниципальное образование «Оса», с. Оса (4 км на юг, падь «Каменская»)	85:05:040613:173	53.337899 103.873396
		Мобильный мусоросортировочный комплекс в Осинском районе	ООО «СТП-ВР»	обработка	Осинский район, муниципальное образование «Оса», с. Оса (4 км на юг, падь «Каменская»)		
31.	Эхирит-Булагатский район	Полигон ТКО в Эхирит-Булагатском районе	Администрация МО	размещение	Эхирит-Булагатский район, Усть-Ордынское муниципальное образование	85:06:130126:174	52.757012 104.774221
		Мусоросортировочный комплекс в Эхирит-Булагатском районе	ООО «СТП-ВР»	обработка	Эхирит-Булагатский район, Усть-Ордынское муниципальное образование	85:06:130126:174	52.757012 104.774221

Перечень мероприятий по строительству и реконструкции инвестиционных проектов Иркутской области в области обращения с отходами представлен в приложении 3.

Согласно региональным нормативам градостроительного проектирования Иркутской области (утв. Постановлением Правительства Иркутской области от 30.12.2014 № 712-пп), нормируется обеспеченность и доступность объектов, используемых для обработки, утилизации, обезвреживания, размещения твердых коммунальных отходов.

Таблица 16.5-2. Показатели для объектов, используемых для обработки, утилизации, обезвреживания, размещения твердых коммунальных отходов

Наименование нормируемых объектов	Норматив (количество объектов в границах территории)			Существующие объекты	Планируемые объекты
Полигон для захоронения твердых коммунальных отходов	Количество объектов	Территория Саяно-Иркутской ОТР	15	9	12 (4 – реконструкция)
	Количество объектов	Муниципальные образования Братской ОТР	4	5	3
	Количество объектов	Муниципальные районы Тулуно-Тайшетской ОТР	7	4	3 (1 – реконструкция)
	Количество объектов на муниципальный район (городской округ)	Остальная территория Иркутской области	1	9	2
Мусороперерабатывающий комплекс	Количество объектов	Территория Иркутской области	1	–	1 (Ангарский ГО)
Мусороперегрузочная станция	Количество объектов	Муниципальные районы Саяно-Иркутской ОТР	15	2	6
	Количество объектов	Муниципальные районы Тулуно-Тайшетской ОТР	1	–	–
		Остальная территория Иркутской области	не нормируется	–	1
Спецпредприятие по переработке опасных отходов (ртутных ламп, аккумуляторов, отработанных масел, шин и др. отходов 1 – 3 классов опасности)	Количество объектов	Территория Иркутской области	1	–	–

17. Инженерная защита территории

17.1. Анализ влияния природных факторов и состояние инженерной защиты территории

Иркутская область расположена в центре Азии, на юге Восточной Сибири, в бассейнах рек Ангары и Нижней Тунгуски. С севера на юг область протянулась почти на 1450 км, с запада на восток – на 1318 км. На западе область граничит с Красноярским краем, на востоке с Забайкальским краем, на юго-востоке и юге – с Республикой Бурятия, на северо-востоке граница проходит с Республикой Саха (Якутия).

Географическое положение Иркутской области на стыке двух геотектонических структур южной части Сибирской платформы и Байкальской рифтовой зоны определило сложность и многообразие геологического строения, характер полезных ископаемых и формирование природных комплексов. Около 70 % территории находится на высоте от 200 до 750 м над уровнем моря. Низменности (до 200 м над уровнем моря) занимают всего 1 % общей площади и приурочены к долинам рек Лены, Ангары, Чуны и Бирюсы. Основная часть территории области имеет плоскогорный рельеф, с незначительным уклоном к северу и северо-западу. На юге области находятся обширные горные массивы Хамар-Дабана и Восточного Саяна, которые занимают почти 1/3 площади области. Их средняя высота достигает 1 500 м. В Приангарье встречаются формы карстового рельефа. В лесостепной части плоскогорья имеются овраги.

Байкальская рифтовая зона характеризуется неотектонической активностью и высокой сейсмичностью (до 8 – 10 баллов в эпицентре).

Все города и населенные пункты Иркутской области располагаются в долинах рек. Протяженность участков русел рек, нуждающихся в увеличении пропускной способности – 93 200 км.

Речная сеть Иркутской области представлена бассейнами крупных рек Ангара, Лена, Нижняя Тунгуска и их многочисленными притоками. Всего по территории Иркутской области протекает более 65 тыс. водотоков. Все реки принадлежат к водосборным бассейнам Енисея и Лены. К бассейну Енисея относятся бассейны Ангары, который занимает большую часть территории Иркутской области и реки Нижняя Тунгуска, бассейн которой расположен на севере области.

Густота речной сети в области составляет 400 м на 1 кв. км.

Основной водной артерией на территории области является р. Ангара. Крупными левобережными притоками р. Ангары являются реки: Иркут, Китой, Белая, Ока; правобережными притоками – Ушаковка, Куда, Балей. Бассейн р. Лены представлен участком самой реки (в верхнем и среднем течении от р.п. Качуг до г. Киренск) и 20 притоками (Витим, Кута, Киренга, Кунерма, Мамакан, Мама, Таюра, Чуя и др.).

На территории Иркутской области, на реке Ангаре, расположен каскад Ангарских водохранилищ. Иркутское водохранилище, основной частью которого является оз. Байкал, Братское водохранилище, Усть-Илимское водохранилище, Богучанское водохранилище (расположено на территории Иркутской обл. и Красноярского края). Кроме того, на территории Иркутской области в границах Ленского бассейнового округа, на р. Мамакан расположено Мамаканское водохранилище, полностью расположенное на территории Иркутской области.

Иркутское водохранилище имеет площадь 154 кв. км, длину береговой полосы – 300 км, объем водной массы – 2,1 км. куб.

Братское водохранилище образовано перекрытием р. Ангары плотиной в 605 км ниже г. Иркутска. Площадь водного зеркала Братского водохранилища при нормальном подпорном уровне (далее – НПУ) – 5 470 кв. км, полный объем – 169,3 км. куб., протяженность береговой линии – 6000 км. Крупные притоки Братского водохранилища: р. Ока, р. Ия, р. Тангуй, р. Илир, р. Када.

Усть-Илимское водохранилище образовано плотиной, перекрывающей р. Ангара на 1026 км от истока. Площадь зеркала при НПУ – 1 922 кв. км, полный объем – 58,93 куб. км, длина береговой линии – 2 500 км. Крупный приток – р. Илим.

За период эксплуатации величина размывов берегов в рыхлых отложениях составила до 70 метров по Усть-Илимскому и до 200 метров по Иркутскому и Братскому водохранилищам.

Озеро Байкал расположено на территории двух субъектов Российской Федерации – Иркутской области и Республики Бурятия, граница между ними на протяжении нескольких сотен километров проходит по акватории Байкала.

Акватория оз. Байкал составляет 31,5 тыс. кв. км. Объем водных ресурсов оз. Байкал составляет 23,6 тыс. куб. км.

Кроме крупнейшего мирового хранилища пресной воды, на территории Иркутской области расположено 229 озер общей площадью зеркала 7 732,5 кв. км.

Болота развиты слабо. Сравнительно крупные массивы верховых болот приурочены к полосе Предсаянской впадины, к среднему Приангарью и к нижним течениям рек Китой, Белая и Ока.

Возможности хозяйственного освоения территории Иркутской области определяются строением и состоянием геологической среды.

На планируемой территории Иркутской области отмечен ряд физико-геологических процессов, отрицательно влияющих на нормальную жизнедеятельность территории.

Наибольшее распространение получили высокая сейсмичность территории и такие экзогенные процессы, как наличие развитой овражно-балочной сети, переработка берегов оз. Байкал, Иркутского водохранилища, Братского водохранилища, Усть-Илимского водохранилища, Мамаканского водохранилища, речная эрозия, затопление паводковыми водами, наличие подтопленных и потенциально-подтопляемых территорий, наличие заболоченных участков, просадочные и карстово-суффозионные явления, наличие многолетнемерзлых пород, широкое развитие криогенных процессов, наличие отработанных карьеров, недостаточное развитие системы ливневой канализации и практическое отсутствие очистных сооружений поверхностного стока.

В целом инженерно-геологические условия территории проектирования не вполне благоприятны для строительства. В каждом конкретном случае требуются целевые инженерно-геологические изыскания.

Наличие перечисленных видов опасных геологических процессов осложняет, но не исключает градостроительную деятельность в указанных зонах при условии превентивного проведения там соответствующей инженерной подготовки.

Развитие водно-эрозионных процессов активизировалось в связи с созданием очень крупных Иркутского, Братского, Усть-Илимского водохранилищ, в значительной степени изменивших режим поверхностных и подземных вод, характер техногенной нагрузки в рассматриваемом регионе. Иногда протекание некоторых из названных процессов носит катастрофический характер.

В настоящее время, в связи с интенсивными техногенными процессами, возрос риск разрушения новых или уже существующих объектов.

Тектоническая активность на территории Иркутской области проявляется, в первую очередь, в интенсивности и частоте землетрясений. В районе оз. Байкал отмечены землетрясения свыше 10 баллов. Доказано, что сейсмичность активизирует многие другие процессы разрушения, приводя к неустойчивости твердых сред. Сочетание высокой сейсмичности зоны с активными экзогенными процессами усугубляет ситуацию.

Особую опасность для жизни и деятельности населения Иркутской области представляют: затопление паводками редкой повторяемости и подтопление грунтовыми водами.

В соответствии с постановлением Правительства Российской Федерации от 18.04.2014 № 360 (с изм. и доп. от 17.05.2016, 07.09.2019) зоны затопления устанавливаются в отношении:

а) территорий, которые прилегают к незарегулированным водотокам, затапливаемых при половодьях и паводках однопроцентной обеспеченности (повторяемость один раз в 100 лет) с учетом фактически затапливаемых территорий за предыдущие 100 лет наблюдений;

б) территорий, прилегающих к устьевым участкам водотоков, затапливаемых в результате нагонных явлений расчетной обеспеченности;

в) территорий, прилегающих к естественным водоемам, затапливаемых при уровнях воды однопроцентной обеспеченности;

г) территорий, прилегающих к водохранилищам, затапливаемых при уровнях воды, соответствующих форсированному подпорному уровню воды водохранилища;

д) территорий, прилегающих к зарегулированным водотокам в нижних бьефах гидроузлов, затапливаемых при пропуске гидроузлами паводков расчетной обеспеченности.

Зоны подтопления устанавливаются в отношении территорий, прилегающих к зонам затопления, указанным в пункте 1 настоящих требований, повышение уровня грунтовых вод которых обусловливается подпором грунтовых вод уровнями высоких вод водных объектов. В границах зон подтопления устанавливаются:

а) территории сильного подтопления – при глубине залегания грунтовых вод менее 0,3 метра;

б) территории умеренного подтопления – при глубине залегания грунтовых вод от 0,3 – 0,7 до 1,2 – 2 метров от поверхности;

в) территории слабого подтопления – при глубине залегания грунтовых вод от 2 до 3 метров.

По информации министерства природных ресурсов и экологии Иркутской области зоны затопления, подтопления на территории Иркутской области, утверждённые Енисейским бассейновым водным управлением (далее – Енисейское БВУ) на 24 июня 2021 года, общее количество населённых пунктов составляет 400.

Из них по состоянию на 5 мая 2022 года:

– 297 (74,25 %) – внесены сведения в Единый государственный реестр недвижимости (далее – ЕГРН);

– 1 (0,25 %) – на стадии внесения в ЕГРН (утверждены приказами Енисейского БВУ);

– 86 (21,5 %) – проходят процедуру согласования с федеральными органами;

– 16 (4 %) – планируется проведение работ по подготовке предложений по определению границ зон затопления, подтопления в 2022 – 2023 годах.

Внесение сведений в ЕГРН осуществляет Енисейское БВУ. (Перечень населенных пунктов, границы зон затопления которых поставлены на кадастровый учет приведены в таблице 8.10 в томе 2 части 1 настоящей Схемы территориального планирования Иркусткой области).

Территории населенных пунктов, расположенных на прибрежных участках, должны быть защищены от затопления паводковыми водами, ветровым нагоном воды и подтопления грунтовыми водами подсыпкой (намывом) или обвалованием. Инженерная защита осваиваемых территорий должна предусматривать образование единой системы территориальных и локальных сооружений и мероприятий.

Подтопление территории грунтовыми водами (с глубиной залегания грунтовых вод менее 3,0 м), как в естественных условиях, так и под влиянием техногенного воздействия является весьма неблагоприятным экзогенным процессом и распространено также на застроенных территориях крупных городов. Уровень грунтовых вод служит важным показателем, во многом определяющим состояние зданий и сооружений.

В зону подтопления грунтовыми водами частично попадают практически все города Иркутской области: Иркутск, Братск, Саянск, Свирск, Тулун, Черемхово, Усть-Илимск, Усолье-Сибирское, Зима, Ангарск, Бодайбо, Киренск, Байкальск, Усть-Кут, Тайшет, Нижнеудинск и некоторые более мелкие населенные пункты, расположенные по берегам рек и водохранилищ.

Стоит учесть, что на территории области подтопление и заболачивание может быть вызвано комплексом разных причин. Существенно влияет на уровень грунтовых вод прилегающих территорий и в целом на гидрогеологический режим района ведение горных работ наиболее дешевым открытым способом.

Последствия добычи полезных ископаемых, связанные с разработкой недр земли, как правило, выражаются не только в изменении ландшафта, но и могут оказывать негативное воздействие на всю геологическую среду, в т. ч. на инженерно-геологические свойства грунтов, на подземные воды и их количественное и качественное состояние.

Наиболее остро негативные последствия от добычи каменного угля проявились на участках разработки Черемховского и Тулунского месторождений в районе городов Черемхово и Тулуна. Эти явления выразились в подтоплении территории, заболачивании, формировании наледей.

В городе Черемхово наблюдается повсеместный подъем уровня грунтовых вод, вызванный искусственной зарегулированностью реки Черемшанки сетью автомобильных и железных дорог, утечками из водопроводных и канализационных сетей, что существенно повлияло и влияет на водный и ледовый режимы реки, а также на рельеф прилегающей местности. На территории фиксируется подтопление сопредельных территорий, уменьшилась пропускная способность водотока, на реке повсеместно наблюдаются подпорные явления, усилилось заболачивание пойменных массивов, открылись малодебитные родники, из-за чего на отдельных участках склонов речной долины имеют место наледные процессы.

Добыча каменного угля в окрестностях г. Тулуна на Азейском и Тулунском угольных разрезах привела к образованию комплекса бессточных озер на отработанных площадях, которые являются областью питания грунтового водоносного горизонта, разгружающегося в местный водоток – р. Азей. За последние 3–4 года зафиксировано увеличение стока в реке на 10 – 13 %, что косвенно подтверждает разгрузку в нее грунтовых вод из озер за счет гидростатического напора. Это явление при слабой дренирующей способности территории г. Тулуна обусловила частичное подтопление его территории.

При добыче железных руд основное влияние на водные объекты оказывают хвостохранилище и карьер. Хвостохранилище заложено на карбонатных породах, поэтому из него происходят фильтрационные потери. За счет хвостохранилища образовался купол техногенных подземных вод. Это обусловило подтопление фундаментов обогатительной фабрики.

На территории области развиты многолетнемерзлые породы. Устойчиво мерзлые породы характерны для горных складчатых областей юго-запада и северо-востока, на севере области располагаются локально-неустойчивые массивы мерзлых пород, для предгорий и центральной части области характерны термически неустойчивые массивы и острова преимущественно рыхлых мерзлых пород. Талые породы характерны для отдельных районов, расположенных на юге и западе области. Деградация мерзлых отложений, в том числе и в результате техногенных процессов, может вызвать серьезные деформации зданий и сооружений.

Состояние мерзлых пород влияет не только на способы строительства и устойчивость конструкций. Массивы мерзлых пород определяют питание поверхностного стока и биологическую продуктивность сельскохозяйственных земель.

Помимо многолетнемерзлых пород, на территории области развиты криогенные процессы: образование наледей, бугров пучения, морозобойных трещин. Они нарушают устойчивость зданий и бортов угольных разрезов, повреждают дорожное покрытие.

Явления карста – частичного растворения пород – также присутствуют на территории Иркутской области. Полный разрез отложений включает несколько горизонтов карбонатных и сульфатных пород, склонных к карстоообразованию. Особое место занимают соленосные отложения, подверженные наиболее интенсивному растворению. В некоторых случаях образование карста может быть вызвано утечкой агрессивных вод промышленных предприятий. При этом могут разрушаться породы устойчивые вне

агрессивных сред. Полости в закарстованных породах могут быть основой провалообразований, инфильтации загрязненных стоков в природные воды и других опасных явлений.

Степень риска карстообразования определяется распространенностью карстующихся пород и характером взаимодействия пород с промышленными стоками. Мерзлота замедляет процессы карстообразования.

В настоящее время наиболее активно карстовые процессы проявлены в верховьях Братского водохранилища в пределах развития сульфатных пород. Здесь активное образование карстовых провалов препятствует сельскохозяйственному использованию прибрежной территории и вызывает деформацию зданий.

Особое место среди опасных процессов занимают проявления поверхностной эрозии и гравитационных процессов, связанных с разрушением и перемещением рыхлых масс твердых пород. Они включают размыв берегов рек и водохранилищ, образование оврагов и оползней на крутых склонах, бортах карьеров, дорожных насыпях. Эти явления особенно актуальны для ландшафтов со значительными уклонами поверхности, развитием мерзлых пород, склонных к деградации и сползанию, тектонической раздробленностью и сейсмической активностью, что приводит к снижению устойчивости пород на склонах, высокой обводненностью территории (наличие рек, ручьев и водохранилищ) и ливневым характером выпадающих осадков, способствующих активному разрушению пород.

Проявление процессов эрозии во многом носит сезонный характер и часто связано с кратковременными явлениями типа ливневых дождей, которые могут вызвать серьезные последствия для состояния дорог и безопасности движения.

Ограниченное проявление на территории области имеют просадочные деформации. Они связаны с выходом на поверхность лессовых пород. Существенная степень риска возникает при мощности этих пород свыше 10 метров.

Кроме того, на территории располагаются следующие объекты, наносящие экологический ущерб окружающей среде:

– Терриконы в количестве 8 штук, оставшиеся после прекращения деятельности шахт. Объем шлаковых отходов терриконов составляет всего 2 111,3 тыс. куб. м, занимаемая площадь – 185 533 кв. м. Ненарушенная часть поверхности терриконов из-за длительного времени плотно слежалась, покрылась растительностью и не создает пылеобразования. Интенсивное сдувание пыли происходит с нарушенной площади, образовавшейся в процессе подработки. Большинство терриконов имеют частичную подработку, которая ведется неорганизованно, без спецпроектов. Производство работ без соблюдения экологических, санитарных требований приводит не только к повышенному пылеобразованию, но и к несчастным случаям, так как до настоящего времени происходит процесс тления шлаков внутри терриконов;

– Нерекультивированные земли площадью 379 га, к которым относятся нарушенные земли, утратившие первоначальную природную, хозяйственную и социальную ценность и являющиеся источником отрицательного воздействия на окружающую среду в связи с нарушением почвенного и растительного покрова, гидрологического режима и образования нового рельефа в результате негативного воздействия антропогенных и природно – антропогенных процессов.

В связи с нарушением горными работами земель на значительных площадях, безотлагательной задачей является горнотехническая и биологическая рекультивация этих земель и восстановление на них растительности.

Таким образом, Иркутская область отличается высокой интенсивностью опасных природных процессов в сочетании с мощным техногенным воздействием на природную среду. Для сокращения опасных последствий можно предложить следующие мероприятия:

1) Организовать регулярный мониторинг состояния геологической природной среды на основе достаточной сети опорных скважин и пунктов наблюдения, штата сотрудников и оборудования;

2) Организовать службу природной безопасности, способную осуществлять квалифицированную инженерно-строительную помощь при бедствиях природного характера, например, ликвидацию определенных типов подтопления, берегоукрепление, закрепление откосов и склонов габионными конструкциями или растительностью и т.д.;

3) Разработать регламент природопользования для каждого муниципального образования. Местный регламент должен содержать простые и конкретные требования для жителей и владельцев предприятий и меры ответственности за их нарушение, например – охрану водозаборов, дренажных систем и водостоков от захламления и проезда автотранспорта. Регламент должен быть обнародован и разъяснен жителям. Контроль за соблюдением регламента может быть возложен на местную администрацию, либо реализован на страховой основе, когда право на страховую защиту при несчастных случаях, связанных с природными процессами приобретает только человек или организация, соблюдающая требования регламента;

4) Ввести обязательный расчет экономической эффективности любых видов деятельности не только с точки зрения продажи продукта, но и исходя из полного баланса использованных ресурсов области, включая, к примеру, последствия изменения уровня грунтовых вод или их засоления для окружающих зданий и сооружений, для сельского и лесного хозяйства, для здоровья жителей (если не полный, то достаточный баланс ущерба). Обратить особое внимание на добычу соли, рассолов и жидких руд, как потенциальный источник опасности для окружающей среды («стоимость» опасности может быть много выше стоимости продукта);

5) В целях предотвращения развития процессов овражной и склоновой эрозии, сохранение территорий развития многолетнемерзлых пород целесообразна разработка биологических методов защиты – высадка определенных видов растительности, способствующей укреплению берегов, откосов, склонов трасс и территорий, подвергавшихся техногенному воздействию. Ускорение развития растительного покрова может быть активизировано микробиологическими препаратами на основе «Байкала М».

Территории, подверженные проявлениям опасных природных и техногенных процессов, являются ограниченно пригодными для градостроительной деятельности, поскольку требуют обязательного проведения комплексных инженерных, инженерно-геологических и инженерно – экологических изысканий, а также сложных мероприятий по инженерной защите и подготовке территории.

Мероприятия по предупреждению или ликвидации названных чрезвычайных ситуаций природного характера на рассматриваемой территории проводились в ограниченных объемах:

– Построены берегоукрепительные сооружения общей протяженностью 6,6 км. Местоположение берегоукрепительных сооружений: оз. Байкал, Иркутское водохранилище, Братское водохранилище;

– В с. Кузнецовка на р. Вихорева построена защитная дамба.

В 2020 году Министерством природных ресурсов и экологии Иркутской области был составлен Государственный доклад «О состоянии и об охране окружающей среды Иркутской области».

В названном докладе представлены результаты наблюдений за состоянием берегов и водоохранных зон в 2020 г. (филиал «Востсибрегионводхоз» ФГБВУ «Центррегионводхоз»).

В соответствии с планом было обследовано 47 мониторинговых площадок:

– Озеро Байкал – 31 площадка, в том числе 12 площадок на территории Иркутской области (с. Сахюрта, п. Хужир, п. Большое Голоустное, р.п. Листвянка, п. Байкал (порт), п. Маритуй, р.п. Култук, п. Мангутай, п. Утулик, г. Байкальск, п. Солзан, п. Новоснежная; Иркутское водохранилище – 6 площадок (п. Бурдугуз, п. Патроны, сад. «Политехник», п. Новая Разводная, д. Бурдаковка, СНТ «Луговое»);

– Братское водохранилище – 7 площадок (п. Жданово, с. Казачье, д. Середкина, п. Рассвет, с. Бильчир, с. Тангуй, п. Заярск);

– Усть-Илимское водохранилище – 3 площадки (г. Усть-Илимск, р.п. Железнодорожный).

По результатам обследований мониторинговых площадок в 2020 г. среднее значение деформации – по озеру Байкалу составили – 0,13 м, по Иркутскому водохранилищу – 0,96 м, по Братскому водохранилищу – 0,41 м, по Усть-Илимскому водохранилищу – 0 м.

Среднее значение площади деформации берега составило:

– по озеру Байкал – 261 кв. м;

– на Иркутском водохранилище – 1 014 кв. м;

– на Братском водохранилище – 850 кв. м;

– на Усть-Илимском водохранилище – 0 кв. м.

Наибольшая деформация берега произошла:

– на озере Байкал из-за осыпания верхней части бровки берегового уступа в районе мониторинговой площадки п. Байкальский Прибой размером 1309 кв. м, берег продвинулся вглубь суши на 0,5 – 1 м;

– на Иркутском водохранилище – обрушение и размыв в районе сад. «Политехник» и п. Патроны (1,5 – 2 м; 2975 и 3240 кв. м соответственно);

– на Братском водохранилище – п. Жданово (2,5 – 3 м; 2437 кв. м);

– на Усть-Илимском водохранилище – отсутствует;

– по южной части Байкала значительных деформаций не наблюдается, а основные изменения – это образование наносов и переформирование отмели за счет колебания уровня воды в озере Байкал и водных течений.

Для уменьшения воздействия воды на берега водоемов в районах населенных мест построены гидротехнические сооружения (далее – ГТС).

На балансе ФГУ «Востсибирьгипроводхоз» числятся 17 объектов ГТС, общая протяженность которых составляет 6 650,6 м.

Расположение берегоукрепительных сооружений:

– оз. Байкал: мыс Бурлюк – 1 участок, р.п. Листвянка – 2 участка;

– Иркутское водохранилище: мыс Южный – 3 участка, Зеленый мыс – 3 участка, п. Патроны – 4 участка, п. Ангарские хутора – 1 участок;

– Братское водохранилище: с. Бильчир – 2 участка.

– р. Вихорева: инженерное сооружение – дамба в с. Кузнецовка – 1 участок.

Защитная дамба в с. Кузнецовка за время эксплуатации два раза подвергалась нагрузкам выше расчетной. Сведение лесов в бассейне р. Вихорева привели к тому, что повысились уровни прохождения весеннего половодья, а также участилась повторяемость экстремальных уровней.

Берегоукрепительные сооружения представлены в виде ряжевых стенок, каменной наброски и железобетонных блоков.

Конструкции берегоукрепительных сооружений в виде ряжевой стенки имеют высоту 1,0 – 1,75 метра, с анкерами из лиственницы диаметром 20 – 26 см и парапетом. Общая протяженность таких сооружений 3 970 метров.

Такие же берегоукрепительные сооружения расположены в п. Патроны (участок 1, 2, 3), мысе Южном (участок 1, 2), территории Зеленый мыс (залив Уладова) (участок 1, 2, 3) и в п. Ангарские Хутора.

На Иркутском водохранилище берегоукрепительные сооружения в виде ряжевой стенки и каменной наброски, построенные с 2000 г., устойчивы и защищают берега от размыва. При этом данные конструкции характеризуются наименьшей стоимостью строительства.

В 2015 г. в заливе Падь Топка и на мысу в м/р Солнечный построены берегоукрепительные сооружения общей протяженностью 800 м, в том числе: из металлического шпунта Ларсена протяженностью 587 м и пляжное крепление – наброска из камня на участке длиной 213 м.

Схемой территориального планирования Иркутской области на расчетный срок предусматривается размещение и реконструкция объектов защиты от селеобразования и объектов берегоукрепления на реках: Иркут, Ока, Лена, Ангара, Утулик, Китой, Тайшетка, Бирюса, Ия, Уда и др. Полный перечень мероприятий по берегоукреплению представлен в главе Положения о территориальном планировании «Объекты капитального строительства в области предупреждения чрезвычайных ситуаций природного и техногенного характера, стихийных бедствий, эпидемий и ликвидации их последствий, необходимые для осуществления полномочия: «Предупреждение чрезвычайных ситуаций межмуниципального и регионального характера, стихийных бедствий, эпидемий и ликвидации их последствий, реализации мероприятий, направленных на спасение жизни и сохранение здоровья людей при чрезвычайных ситуациях».

17.2. Мероприятия по инженерной защите территории от опасных природных процессов

Для создания безопасности устойчивого функционирования территории при градостроительном освоении необходимо выполнение комплекса мероприятий по инженерной защите и подготовке территории. Необходимо отметить, что мероприятия по инженерной защите и подготовке территории являются важнейшими природоохранными мероприятиями, позволяющими обеспечить нормальные экологические условия территории и охрану водных объектов.

В состав мероприятий по инженерной защите территории от опасных природных процессов на территории Иркутской области входят:

– защита от затопления паводками рек;
– организация поверхностного стока;
– строительство очистных сооружений поверхностного стока;
– защита берегов оз. Байкал и водохранилищ;
– защита от подтопления грунтовыми водами;
– противоэрозионные мероприятия по борьбе с оврагообразованием;
– крепление берегов рек;
– регулирование русел водотоков;
– противооползневые мероприятия;
– мероприятия по борьбе с заболачиванием;
– освоение просадочных и карстовых грунтов.

Все города и населенные пункты Иркутской области располагаются в долинах рек. Протяженность участков русел рек, нуждающихся в увеличении пропускной способности, – 93 200 км. В целях обеспечения безопасности жизнедеятельности населения и функционирования объектов экономики построены и интенсивно эксплуатируются многочисленные гидротехнические сооружения – плотины, водосборные, водовыпускные сооружения, каналы, насосные станции, берегозащитные сооружения, дамбы и т.п.

В целях обеспечения реализации мероприятий по защиты населения и объектов экономики от негативного воздействия вод в рамках государственной программы Иркутской области «Охрана окружающей среды» на 2019 – 2024 годы» (утв. постановлением Правительства Иркутской области от 29.10.2018 № 776-пп) предусмотрена подпрограмма «Развитие водохозяйственного комплекса в Иркутской области» на 2019 – 2024 годы», ответственные исполнители подпрограммы: министерство природных ресурсов и экологии Иркутской области, министерство строительства Иркутской области.

Подпрограмма направлена на обеспечение защищенности населения и объектов экономики от наводнений и иного негативного воздействия вод и восстановление водных объектов до состояния, обеспечивающего экологически благоприятные условия жизни населения.

Для обеспечения устойчивого развития водохозяйственного комплекса Иркутской области подпрограммой предусмотрено выполнение мероприятий строительства объектов

инженерной защиты и берегоукрепления от негативного воздействия вод населения и объектов экономики муниципальной собственности муниципальных образований Иркутской области:

– Инженерная защита п. Петропавловское от негативного воздействия вод р. Лена;

– Берегоукрепление р. Черемшанка в г. Черемхово Иркутской области;

– Инженерная защита г. Байкальска от негативного воздействия оз. Байкал и рек Солзан, Харлахта;

– Инженерные защитные сооружения от затопления водами р. Утулик в п. Утулик Иркутской области;

– Инженерная защита с. Покровка Зиминского района от негативного воздействия вод реки Ока;

– Берегоукрепление и благоустройство набережной р. Ангара от плотины ГЭС до бульвара Постышева в г. Иркутске.

В рамках Государственной программы Иркутской области «Охрана окружающей среды» на 2019 – 2024 годы» предусмотрен региональный проект «Сохранение озера Байкал» на 2019 – 2024 годы, который включает в себя:

– Берегоукрепление озера Байкал в пределах прибрежной полосы р.п. Листвянка.

В рамках Государственной программы Иркутской области «Охрана окружающей среды» на 2019 – 2024 годы» также предусмотрено мероприятие «Повышение эксплуатационной надежности гидротехнических сооружений, в том числе бесхозяйных, путем их приведения к безопасному техническому состоянию» на 2019 – 2024 годы:

– Капитальный ремонт берегоукрепления р. Лена в г. Усть-Кут;

– Капитальный ремонт дамбы на р. Тайшетка в г. Тайшет.

Схемой территориального планирования Иркутской области предусмотрено строительство и реконструкция объектов инженерной защиты территории:

– Укрепление берега реки Китой на участке протяженностью 1200 м от мкр. Старица до мкр. Кирова на территории г. Ангарска Иркутской области;

– Берегоукрепление и благоустройство набережной р. Ангара от плотины ГЭС до бульвара Постышева в г. Иркутске;

– Инженерные защитные сооружения от затопления водами р. Утулик в п. Утулик;

– Инженерная защита п. Раздолье от негативного воздействия вод р. Китой;

– Инженерная защита города Нижнеудинск от негативного воздействия вод реки Уда;

– Защитная дамба в с. Алыгджер Нижнеудинского района Иркутской области;

– Защитная дамба в д. Шум и р.п. Шумский Нижнеудинского района;

– Защитная дамба в п. Вознесенский Нижнеудинского района Иркутской области;

– Инженерная защита от затопления водами реки Бирюса в р.п. Шиткино Тайшетского района Иркутской области;

– Инженерная защита от затопления водами реки Бирюса в с. Бирюса Тайшетского района Иркутской области;

– Инженерная защита от затопления водами реки Бирюса в с. Шелехово Тайшетского района Иркутской области;

– Реконструкция берегоукрепительных сооружений в п. Соляная на реке Бирюса в Тайшетском районе;

– Инженерная защита г. Тулун от затопления водами реки Ия;

– Береговое укрепление левого берега р. Ангара. Данные мероприятия учтены в соответствии с откорректированным техническим проектом «Богучанская ГЭС на р. Ангара» Берегоукрепление намечено для защиты от размыва левого берега Богучанского водохранилища на р. Ангара в г. Усть-Илимск, в районе взлетно-посадочной полосы, расположенной ниже автодорожного моста. Отметка верха берегоукрепления ~ 210 м БС. Отметка низа берегоукрепления предварительно в диапазоне 204,00 м БС. Берегоукрепление принято предположительно откосного типа из каменной наброски, заложение откоса 1:2÷1:3. По трассе берегоукрепления предусматриваются подъезды

автотранспорта и спуски к воде для забора воды в противопожарных целях. По верху берегоукрепления предусмотрен технологический проезд для спецтранспорта в виде щебеночной отсыпки с уплотнением шириной 4 м. Общая длина берегоукрепления составляет порядка 1600 м. Общая площадь земельного участка составляет 113 500 кв. м из них часть участка площадью 55900 кв. м (г. Усть-Илимск), часть 57600 кв. м (Усть-Илимский район);

– Инженерная защита в р.п. Октябрьский Чунского района Иркутской области от затопления водами реки Уда.

Также Схемой предусмотрена реконструкция инженерных защитных сооружений в селеопасных районах:

– Реконструкция инженерного защитного сооружения на р. Похабиха на территории Слюдянского городского поселения Слюдянского района;

– Реконструкция инженерного защитного сооружения на р. Солзан на территории Байкальского городского поселения Слюдянского района;

– Реконструкция инженерного защитного сооружения на р. Малая Осиновка на территории Байкальского городского поселения Слюдянского района;

– Реконструкция инженерного защитного сооружения на р. Большая Осиновка на территории Байкальского городского поселения Слюдянского района;

– Реконструкция инженерного защитного сооружения на полигоне промышленных отходов Байкальского ЦБК (Солзанский полигон) на территории Байкальского городского поселения Слюдянского района;

– Реконструкция инженерного защитного сооружения на р. Слюдянка на территории Слюдянского городского поселения Слюдянского района;

– Реконструкция инженерного защитного сооружения на р. Безымянная на территории Утуликского муниципального образования Слюдянского района;

– Реконструкция инженерного защитного сооружения на р. Утулик на территории Утуликского муниципального образования Слюдянского района;

– Реконструкция инженерного защитного сооружения на р. Харлахта на территории Байкальского городского поселения Слюдянского района.

Кроме того, на территории Иркутской области необходимо проведение комплекса мероприятий по инженерной защите территорий от опасных природных процессов в составе:

Защита от затопления паводками рек

Поверхностные водные объекты на территории Иркутской области представлены р. Ангарой с крупными левобережными притоками: Иркут, Китой, Белая, Ока; правобережными притоками – Ушаковка, Куда, Балей; бассейном р. Нижняя Тунгуска с притоками и бассейном р. Лены с 20 притоками (Витим, Кута, Киренга, Кунерма, Мамакан, Мама, Таюра, Чуя и др.), а также каскадом Ангарских водохранилищ и оз. Байкал.

В период половодья возможно затопление пониженных участков территорий города и других населенных пунктов, повреждение объектов. При высоких паводках возможно затопление зданий и сооружений.

В паводковый период значительно возрастает интенсивность боковой речной эрозии, что приводит к разрушениям или создает опасность для находящихся в береговых зонах построек и сооружений в ряде населенных пунктов, способствует развитию оползневых процессов на крутых склонах рек, как крупных, так и малых.

Влияние наводнений на обстановку в населенных пунктах и повреждения, возникающие в результате их воздействия, существенно зависит от уровня заблаговременной подготовки населения к действиям в период наводнения, степени и сроков оповещения о предстоящем наводнении и других факторах.

Так в конце июня 2019 года в Иркутской области из-за проливных дождей, совпавших с таянием снега в горах Восточного Саяна, начались паводки. Резкий подъем уровня воды наблюдался на реках Уда, Ия, Бирюса, Большая Белая. Были подтоплены

населенные пункты Черемховского, Нижнеудинского, Тулунского, Чунского, Тайшетского, Зиминского районов. Был введен режим ЧС, закрыто движение для автотранспорта на федеральной трассе Р-255 «Сибирь».

В конце июля 2019 г. в Иркутской области началась вторая волна паводка. В Тулуне выпала почти месячная норма осадков. Из-за подъема уровня воды в реках Кирей, Ия, Олха, Катаржанка, Солзан, Харлахта, Ока, Тойсук, Хорка в зону подтопления попали населенные пункты восьми районов региона. Наибольшее значение повышения уровня воды было зафиксировано на реке Ия в городе Тулун, который достигал 13,5 метра при критической отметке в 7 метров. Всего в Иркутской области было подтоплено почти 11 тысяч жилых домов, 49 участков дорог, разрушено и повреждено 22 моста, из 30 тысяч гектаров посевов подтоплению подверглись более 11 тыс. га. Наибольший ущерб был нанесен городам Нижнеудинск и Тулун. В крестьянских хозяйства погибли и пропали почти 800 животных. Пострадавшими от паводка в Иркутской области признаны более 45 тысяч человек.

Для градостроительного освоения территорий, расположенных в зоне возможного затопления паводками, требуется выполнить комплекс мероприятий по инженерной защите от затопления:

– строительство дамб обвалования или искусственное повышение поверхности территории до незатапливаемых отметок 1 % или 10 % паводком;

– крепление склонов подсыпанной территории; регулирование и отвод поверхностного стока;

– строительство дренажных систем и локальных дренажей;

– регулирование русел малых рек с целью увеличения пропускной способности (спрямление и углубление русел, их расчистка, заключение в коллектор, крепление отдельных участков берега).

Расчетные параметры защитных сооружений устанавливаются в зависимости от класса сооружений согласно СП 104.13330.2016 Инженерная защита территории от затопления и подтопления. Актуализированная редакция СНиП 2.06.15-85 и СП 58.13330.2012 Гидротехнические сооружения. Основные положения. Актуализированная редакция СНиП 33-01-2003.

Конкретные мероприятия по защите от затопления должны быть разработаны на стадии генерального плана населенного пункта.

На период пока не будут выполнены мероприятия по строительству защитных сооружений, защита населения, проживающего на затапливаемых территориях должна осуществляться заблаговременным оповещением и эвакуацией населения в случае возникновения опасности затопления паводками. Для этих целей должны ежегодно составляться прогнозы паводковой ситуации.

Защита населения, проживающего на затапливаемых территориях, не подлежащих защите в связи с технической невозможностью строительства защитных сооружений, должна осуществляться заблаговременным оповещением и эвакуацией. На таких территориях не должно осуществляться нового строительства, а если это будет допущено, то только после проведения соответствующей подготовки территории (подсыпки территории до незатапливаемых отметок и укрепления берегового склона отсыпанной территории).

Защита берегов водохранилищ

Берега водохранилищ и оз. Байкал находятся в стадии неустойчивого развития, которое характеризуется активным ветроволновым переформированием и деформацией, что вызывает необходимость осуществления инженерной защиты территорий и природных ландшафтов, расположенных в береговой зоне водохранилищ. Наиболее интенсивно разрушаются незакрепленные высокие берега, сложенные лессовидными суглинками, супесями и песками.

Основные причины разрушения – сочетание высоких уровней воды с сильным ветровым волнением. Интенсивному разрушению берегов способствует сильное ветровое

волнение и сработка водохранилища, а также образование даже кратковременных превышений НПУ.

Одним из наиболее надежных способов сохранения побережья водохранилищ является его инженерное крепление.

Берегоукрепительные сооружения конструктивно предусматриваются в виде подпорных стенок или откосных набережных с креплением железобетыми плитами на щебеночной подготовке или с креплением каменными материалами, с устройством пляжей.

В комплексе с мероприятиями по укреплению берегов необходимо осуществить благоустройство прибрежной территории, обязательна планировка территории, организация поверхностного стока, агролесомелиорация склонов и присклоновых территорий.

В связи с тем, что берегоукрепительные сооружения требуют огромных капитальных затрат, на первую очередь их строительство рекомендуется только в пределах территорий населенных пунктов и зон отдыха.

При дальнейшем освоении под градостроительную или туристско-рекреационную зоны прибрежных территорий водохранилищ, подверженных наиболее сильному ветроволновому воздействию, также требуется проведения комплексных мероприятий по закреплению береговых склонов.

Противоэрозионные мероприятия по борьбе с оврагообразованием

Овражно – балочная эрозия развита на участках распространения покровных отложений лессовидных суглинков, обладающих слабой устойчивостью к размыву. По склонам балок и оврагов местами наблюдаются оползни и обвалы, а по днищам – заболачивание.

Ведущая роль в развитии овражной эрозии в настоящее время принадлежит антропогенным факторам, а также влиянию ливневых дождей, морозного выветривания. Росту оврагов способствует распашка земель, прокладка дорог, неорганизованный сток промышленных и хозяйственных вод.

Одними из основных мероприятий по инженерной подготовке территории при строительном освоении участков является укрепление и благоустройство существующих и предотвращение образования новых оврагов, закрепление подвижных грунтов.

В состав мероприятий, направленных на предотвращение и стабилизацию оврагообразования входят гидротехнические и лесомелиоративные.

Лесомелиоративные мероприятия имеют целью ослабить процессы смыва и размыва, как на территории водосборов, так и на территории непосредственно овражно-балочной сети и состоят из системы полезащитных и водорегулирующих полос, приовражных лесополос и облесения оврагов.

Гидротехнические мероприятия будут способствовать ослаблению процесса размыва непосредственно на территории овражно-балочной сети и в связи с необходимостью выполнения дорогостоящих и трудоемких работ по их осуществлению рекомендуются только в тех случаях, когда овражно-балочная сеть вклинивается в ценные в градостроительном отношении территории.

В состав гидротехнических мероприятий по борьбе с оврагообразованием входят: срезка и планировка склонов оврагов в целях повышения их устойчивости; регулирование стока поверхностных вод с помощью вертикальной планировки территории и устройства системы поверхностного водоотвода; строительство перехватывающих дренажных коллекторов; закрепление грунтов; строительство водозадерживающих (валы, канавы, донные запруды) и водосбросных сооружений (перепады, быстротоки и пр.). Донные запруды задерживают твердый поверхностный сток и способствуют прекращению роста оврагов в глубину. Валы, канавы задерживают поверхностный сток и отводят его в обход оврагов, способствуя прекращению их роста.

Противооползневые мероприятия

Оползни осложняют склоны многих долин рек, отмечаются в бортах крупных оврагов, на склонах гор.

Для стабилизации оползневых проявлений необходимо:

– срезка и террасирование склона в целях повышения его устойчивости;

– регулирование стока поверхностных вод с помощью вертикальной планировки территории и устройства системы поверхностного водоотвода (перехват поверхностного стока и водоотвод минуя по возможности оползневой склон);

– регулирование грунтового стока по склонам и тальвегам оврагов и речным склонам;

– предотвращение инфильтрации воды в грунт, в том числе обеспечение контроля и своевременную ликвидацию утечек из водонесущих коммуникаций;

– строительство удерживающих сооружений;

– агролесомелиорация склонов и присклоновых территорий;

– закрепление грунтов.

В каждом конкретном случае необходимо учитывать, что целесообразность проведения противооползневых мероприятий определяется степенью его соответствия основной причине оползневого явления. В качестве обязательного условия при осуществлении противооползневых мероприятий следует предотвращать любые подрезки склонов, как в пределах оползневых тел, так и в непосредственной близости от них. Совершенно недопустимы подрезки склонов, находящихся в состоянии предельного равновесия. Поэтому на первых этапах следует добиться снижения степени обводненности склонов (либо отдельных их участков) за счет организации и водоотвода поверхностного стока и лесомелиорации, а затем проводить основные мероприятия противооползневого комплекса.

Проведение комплекса указанных мероприятий позволит предотвратить дальнейшее развитие эрозионных процессов в целом и оползневых процессов в частности.

Организация поверхностного стока

Одной из важных проблем благоустройства территорий городов является отсутствие организованной системы сбора, отвода и очистки поверхностного стока со всей территории города. Существующие участки ливневой канализации не решают эту проблему. Поверхностный сток сбрасывается в реки практически без очистки, в результате чего наблюдается значительное загрязнение и заиление водотоков. Неорганизованный поверхностный сток вызывает размыв отдельных участков, особенно склонов оврагов и рек, образование промоин и оползней. Учитывая, что основным источником питания грунтовых вод является инфильтрация атмосферных осадков, проектируемая организация поверхностного стока является одним из основных мероприятий по инженерной подготовке территории, а также эффективным мероприятием по понижению грунтовых вод.

Строительство ливневой канализации является основным мероприятием для прекращения оврагообразования и благоустройства существующих оврагов, предотвращения подтопления территории за счет инфильтрации поверхностной воды в грунт, и предусматривается устройством сети ливневой канализации с учетом следующих принципиальных положений:

– сбор поверхностного стока с застроенных или намечаемых к освоению территорий ливнесточными коллекторами с очисткой наиболее загрязненной части поверхностного стока на очистных сооружениях ливневой канализации, отвод собранного поверхностного стока в ближайший водоток;

– использование полной раздельной системы канализации, при которой с помощью водораздельных камер первые наиболее загрязненные порции поверхностного стока и грязные воды от мытья улиц направляются по водоотводящему коллектору на очистные сооружения ливневой канализации. Последующие, сравнительно чистые поверхностные воды сбрасываются в водоприемник без очистки. Такая система

предусматривает одновременное строительство двух видов сетей: ливневой и хозбытовой и самостоятельных очистных сооружений;

– использование, по возможности, централизованной системы очистки поверхностного стока, т. е. объединение поверхностного стока нескольких частных водосборных бассейнов для очистки на едином очистном сооружении ливневой канализации;

– для капитальной застройки предусматривается закрытая ливневая канализация, для усадебной и одно– двухэтажной застройки и в зонах зеленых насаждений допускается открытая (лотки в земляном русле или с креплением);

– для подачи воды на очистное сооружение на коллекторе дождевой канализации предусматривается строительство распределительной камеры, имеющей устройство, направляющее воду из коллектора в трубопровод, подводящий ее к очистному сооружению;

– для очистки поверхностного стока применяются пруды – отстойники механической очистки с устройствами для улавливания плавающего мусора и нефтепродуктов, с фильтрами доочистки.

Строительство очистных сооружений поверхностного стока

Для поддержания водных объектов в состоянии, соответствующем экологическим требованиям, для предотвращения загрязнения, засорения и истощения поверхностных вод необходима очистка наиболее загрязненной части поверхностного стока на очистных сооружениях, устраиваемых на устьевых участках коллекторов ливневой канализации перед выпуском в водоприемник.

В соответствии со СП 32.13330.2012 Канализация. Наружные сети и сооружения. Актуализированная редакция СНиП 2.04.03-85 и Инструкции по проектированию сооружений для очистки поверхностных сточных вод СН 496 – 77 в схеме проектируемой дождевой канализации необходима очистка наиболее загрязненной части поверхностного стока, образующегося в период выпадения дождей, таяния снега и мойки дорожных покрытий. На очистные сооружения должно подаваться не менее 70 % объема поверхностного стока. Пиковые расходы дождей редкой повторяемости практически чистыми сбрасываются непосредственно в водоприемник.

Эффективность очистки в прудах отстойниках при времени отстаивания 2 часа составляет 80 %, при времени отстаивания 4 часа – 85 %.

Очистные сооружения предназначены для очистки от плавающего мусора, взвешенных частиц и нефтемаслопродуктов. Твердый осадок и плавающий мусор необходимо отвозить на свалку, жидкую часть взвеси – на иловые площадки канализационных очистных сооружений.

Строительство очистных сооружений поверхностного стока необходимо осуществить во всех населенных пунктах и, в первую очередь, крупных городах.

Мероприятия по борьбе с заболачиванием

Заболачивание распространено на поверхности пойменных террас многих рек и связано с наличием слабопроницаемых грунтов, незначительными уклонами поверхности, затоплением паводковыми водами и подпитыванием подземными водами более высоких террас, неорганизованным стоком поверхностных вод. На заболоченных территориях грунтовые воды расположены близко к дневной поверхности, иногда выходят на дневную поверхность.

При освоении заболоченных участков под застройку необходимо частичное или полное выторфовывание (при наличии залежей торфа) и подсыпка заболоченностей песчаным грунтом с уплотнением, организация и очистка поверхностного стока, строительство дренажных систем.

Заболоченность в тальвегах оврагов ликвидируется путем регулирования русла водотоков в днищах оврагов: углубления, спрямления, расчистки или строительства закрытого ливневого коллектора с сопутствующим дренажем.

Защита от подтопления грунтовыми водами

Весьма неблагоприятным экзогенным процессом является подтопление территории грунтовыми водами, как в естественных условиях, так и под влиянием техногенного воздействия.

Высокое стояние уровней грунтовых вод способствует быстрому износу наземных и подземных сооружений, заболачиванию и засолению почв, гибели растений, агрессивному воздействию на фундаменты сооружений и подземные коммуникации.

Вследствие подтопления грунтовыми водами ухудшаются физико-механические свойства грунтов, что ведет к неравномерным осадкам зданий и их деформациям, затоплению подвалов и погребов, фундаментов и конструкций, созданию антисанитарных условий проживания. Процессы подтопления вызывают развитие и активизацию других опасных ЭГП (просадок грунтов, пучения, карстообразованию и т.п.).

Основными причинами подтопления являются:

– возрастающая техногенная деятельность человека, утечки из городских водонесущих коммуникаций, строительство подпорных стенок и набережных, перекрывающих выход грунтовых вод в естественные речные потоки. Такие условия приводят к обводненности грунтовых масс, что способствует снижению несущей способности элементов конструкций зданий и сооружений;

– отсутствие системы ливневой канализацией на территории городов способствует инфильтрации поверхностного стока в грунт и приводит к периодическому подтоплению жилых домов, городских сооружений, проезжих частей улиц, дорог, автомагистралей, железнодорожных путей;

– неудовлетворительное состояние существующих водонесущих коллекторов инженерных коммуникаций способствует утечкам воды в грунт и подъему уровня грунтовых вод, что также вызывает подтопление фундаментов зданий и сооружений и может вызвать снижение их несущей способности и разрушение.

Для освоения охарактеризованных выше территорий, подверженных подтоплению грунтовыми водами, требуется выполнение комплекса мероприятий по инженерной защите от подтопления.

Основным мероприятием, влияющим на значительное снижение уровня грунтовых вод, является регулирование русел малых рек (спрямление и углубление русел, их расчистка, заключение в коллектор), проведение работ по благоустройству их водоохранных зон. Кроме того, в состав мероприятий по понижению уровня грунтовых вод входит: искусственное повышение поверхности территории; регулирование стока и отвод поверхностных вод; строительство дренажных систем и локальных дренажей.

Защитить территории городов от подтопления также позволяет реализация таких мероприятий как:

– восстановление работоспособности сетей ливневой канализации;

– введение в эксплуатацию новых ливневых коллекторов;

– ведение работ по ремонту и реконструкции инженерных сетей и коммуникаций с целью ликвидации утечек воды из них.

Укрепление берегов рек

Речная эрозия сводится к боковому подмыву берегов. Наибольшая опасность размыва происходит в период прохождения паводков. Наличие слабоустойчивых к размыву песчано – глинистых грунтов способствуют развитию этого процесса. Берега рек, подверженные речной эрозии, требуют выполнения комплексных берегоукрепительных мероприятий с организацией стока поверхностных вод на прилегающих территориях, проведение агролесомелиорации.

Берегоукрепление предусматривается на эрозионных участках, где к реке подходят освоенные или планируемые под освоение территории. Конструкция берегоукрепления разрабатывается на последующих стадиях проектирования на основании геологических, гидрогеологических и гидрологических изысканий.

Выбор типа берегозащитных сооружений следует производить в зависимости от назначения и режима использования защищаемого участка берега с учетом (в необходимых случаях) требований судоходства, водоохраны и водопользования, после проведения инженерно-геологических изысканий рассматриваемого участка берега.

На данной стадии можно рекомендовать конструкцию берегоукрепления, состоящую из крепления железобетыми плитами на песчаной или щебеночной подготовке с упором в банкет из камня. Можно предложить конструкцию крепления, состоящую из габионных сооружений гравитационного типа и габионов с анкерами (матрасы Рено и конструкции из коробчатых габионов).

Применение габионов в берегозащитных сооружениях позволяет решать комплексные задачи, связанные с берегозащитными функциями и благоустройством территории. Основными достоинствами габионных сооружений являются:

– простота исполнения конструкции;
– возможность устройства берегозащиты с созданием требуемого искусственного рельефа;
– возможность наращивания высоты и площади берегозащитного сооружения при возникновении необходимости;
– высокая ремонтная возможность сооружения;
– возможность устройства берегозащитного сооружения с заданными фильтрационными свойствами, особенно в условиях разгрузки грунтовых вод на береговых склонах, что вызвано высокой водопроницаемостью габионных креплений.

Регулирование русел малых водотоков

Осуществление регулирования малых водотоков восстанавливает дренирующие способности русел малых рек, обеспечивает гарантированный пропуск вод в период весеннего половодья, предотвращает затопление и подтопление прилегающих территорий и разрушение жилых домов, улучшает и восстанавливает утраченные естественные качества водной экосистемы.

Для создания безопасности устойчивого функционирования территории необходимо проводить работы по расчистке русел рек от ила, мусора, углублению и спрямлению русел с целью увеличения пропускной способности и дренированности русел рек, берегоукрепление отдельных разрушающихся участков, соблюдение режима водоохранных зон и прибрежных защитных полос.

Мероприятия по освоению слабых грунтов

Просадочные явления связаны со свойством лессовидных пород, слагающих покровные отложения, существенно уплотняться при замачивании под действием внешней нагрузки или собственного веса.

Для придания устойчивости сооружениям, возводимым на слабых техногенных и просадочных лессовидных грунтах, рекомендуется применение соответствующих фундаментов, тип и конструкция которых определяется на детальной стадии проектирования по результатам изучения несущей способности грунтов применительно к типу застройки. На данной стадии рекомендовано применение свайных фундаментов, прорезающих толщу слабых грунтов на полную мощность, либо использование в качестве фундамента монолитных железобетонных плит.

Противокарстовые мероприятия

Карстово-суффозионные процессы провоцируют провальные явления.

Для инженерной защиты территорий, зданий и сооружений следует применять следующие группы противокарстовых мероприятий:

- архитектурно-планировочные;
- водорегулирующие и противофильтрационные;
- геотехнические (укрепление оснований зданий и сооружений);
- конструктивные;
- технологические;
- эксплуатационные.

Архитектурно-планировочные мероприятия обязательны во всех случаях. Они заключаются в выработке и контроле над исполнением научно-обоснованных решений, обеспечивающих рациональное использование закарстованных территорий и оптимизацию затрат на противокарстовые мероприятия, подтвержденную технико-экономическими расчетами.

Водорегулирующие мероприятия должны обеспечить предотвращение опасной активизации карста и связанных с ним суффозионных и провальных явлений под влиянием техногенных изменений гидрогеологических условий.

К геотехническим мероприятиям относятся: заполнение карстовых полостей; закрепление закарстованных пород и (или) вышележащих грунтов; прорезка ненадежных грунтов и заглубление фундаментов на прочные незакарстованные породы. При благоприятном исходе геотехнические мероприятия полностью исключают опасность деформаций, связанных с карстом. Наиболее часто применяются цементация закарстованных пород и прорезание ненадежных грунтов.

Конструктивные мероприятия заключаются в усилении и улучшении условий работы фундаментов и наземных конструкций зданий и сооружений. Они, в отличие от геотехнических мероприятий, полностью не исключают, а только снижают до допустимого уровня вероятность повреждения и разрушения зданий и сооружений карстовыми провалами и оседаниями.

Технологические противокарстовые мероприятия – это повышение надежности технологического оборудования и коммуникаций, их дублирование, замена мокрого технологического процесса сухим и т.д.

Эксплуатационные мероприятия выполняются в период функционирования предприятий, зданий, сооружений и других объектов. Проводятся необходимые стационарные наблюдения (за деформациями зданий и сооружений, гидрометеорологическими условиями, режимом подземных вод и развитием проявлений карста) и проводятся работы по обеспечению надежности функционирования водорегулирующих и других противокарстовых мероприятий.

18. Прогноз экологической ситуации и охрана окружающей среды

18.1. Прогноз экологической ситуации

Анализ информации, представляемой в ежегодном государственном докладе «О состоянии и об охране окружающей среды Иркутской области» в целом свидетельствует о стабилизации экологической ситуации в регионе.

С одной стороны, могут быть отмечены факторы, усугубляющие экологическую обстановку:

– Усиление негативного воздействия на окружающую среду в результате повышения интенсивности природопользования (в том числе, заготовки лесосырьевых ресурсов, разработки новых месторождений полезных ископаемых, затопления ложа водохранилища Богучанской ГЭС);

– Усиление негативного воздействия на окружающую среду вследствие планируемого размещения экологически опасных предприятий в сфере металлургии, энергетики, деревообрабатывающей и целлюлозно-бумажной, химической и нефтехимической промышленности;

– Отсутствие значимого прогресса и дальнейшее усугубление ситуации по наиболее

острым экологическим проблемам, вызванным работой промышленных предприятий в прошлые периоды (радиоактивное загрязнение территории в Ангарске, загрязнение территории мышьяком в Свирске, ртутное загрязнение донных отложений Братского водохранилища и территорий заброшенной промзоны Усолья-Сибирского, накопленные отходы лесопереработки в Тулуне, Братске, Усть-Илимске и Байкальске, состояние атмосферного воздуха в городах Иркутской агломерации);

– Усиление негативного воздействия на экосистемы в результате экстенсивного развития Иркутской агломерации;

– Повышение интенсивности воздействия на Байкальскую природную территорию в результате развития туризма (в том числе, развития застройки в границах особых экономических зон туристско-рекреационного типа, повышение интенсивности судоходства по озеру Байкал).

С другой стороны, могут быть отмечены факторы, способствующие улучшению экологической обстановки:

– Перепрофилирование, значительное сокращение объемов производства и/или закрытие ряда предприятий – крупнейших источников негативного воздействия на окружающую среду в городах Усолье-Сибирское, Байкальск, Тулун, Свирск, Черемхово, Ангарск;

– Повышение экологической ответственности предприятий – природопользователей. Снижение объемов выбросов в атмосферу, сбросов загрязняющих веществ в водные объекты, образования отходов в результате модернизации основных производств и реализации природоохранных мероприятий;

– Применение на вновь возводимых предприятиях современных технологий, обеспечивающих минимальное негативное воздействие на окружающую среду (например, утилизация попутного газа при разработке нефтяных месторождений, внедрение замкнутого водного цикла на предприятиях черной и цветной металлургии, комплексное использование отходов на предприятиях деревообрабатывающей и целлюлозно-бумажной промышленности);

– Планируемая газификация объектов жилищно-коммунального хозяйства, промышленности и энергетики на юге Иркутской области;

– Реализация природоохранных мероприятий в рамках государственных программ в области охраны окружающей среды.

Предварительный прогноз изменения экологической ситуации в разрезе основных планировочных зон Иркутской области представлен в таблице 18.1-1.

Таблица 18.1-1. Предварительный прогноз изменения экологической ситуации в разрезе основных планировочных зон Иркутской области

Основные планировочные зоны, муниципальные образования	**Основные факторы, способствующие усугублению экологической обстановки**	**Основные факторы, способствующие улучшению экологической обстановки**
Саяно-Иркутская ОТР (г. Иркутск, Ангарский городской округ, г. Свирск, г. Зима; моногорода: Саянск, Усолье-Сибирское, Черемхово, Шелехов; районы: Балаганский, Заларинский,	Производство высокотехнологичной продукции (авиастроение), газопереработка и газохимия, фармацевтика, металлургия, машиностроение, химическое производство, добыча и обогащение угля, производство строительных материалов, туризм, развитие агропромышленного комплекса. Увеличение выбросов в атмосферу от передвижных источников в результате роста автомобилизации	Повышение экологической безопасности автотранспорта в результате постепенной модернизации автопарка. Снижение экологической нагрузки со стороны объектов энергетики с учетом планов газификации. Снижение негативного воздействия на среду в результате реализации мероприятий государственных программ (строительство и

Основные планировочные зоны, муниципальные образования	Основные факторы, способствующие усугублению экологической обстановки	Основные факторы, способствующие улучшению экологической обстановки
Жигаловский, Качугский, Куйтунский, Усть-Удинский, Усольский, Черемховский, Иркутский, Зиминский, Ольхонский, Слюдянский, Шелеховский)	населения. Увеличение выбросов от стационарных источников в результате роста нагрузок на объекты тепловой энергетики. Изъятие природных территорий под развитие пригородной жилой застройки. Увеличение площади объектов размещения отходов. Повышение рисков в сфере радиационной безопасности в результате захоронения отработанного ядерного топлива на базе Ангарского электролизно-химического комбината. Отсутствие значимого прогресса по рекультивации загрязненных территорий в связи с банкротством градообразующих предприятий – хозяйствующих субъектов. Увеличение нагрузки на экосистемы озера Байкал в результате повышения интенсивности туристических потоков	реконструкция очистных сооружений, полигонов ТКО). Модернизация и повышение экологической безопасности производства Ангарской нефтехимической компании, Иркутского алюминиевого завода. Постепенное сворачивание основного производства Ангарского электролизно-химического комбината. Применение наилучших существующих технологий и соблюдение действующих экологических требований при размещении новых предприятий. Реализация мероприятий по рекультивации загрязненных территорий в рамках федеральной целевой программы. Сворачивание экологически опасных химических производств. Реализация природоохранных мероприятий в рамках государственных программ (в том числе, строительство очистных сооружений, безопасных объектов энергетики, пунктов обслуживания водного транспорта). Применение международных стандартов экологической безопасности при проектировании, строительстве и эксплуатации объектов обслуживания туристов. Применение наилучших существующих технологий и соблюдение действующих экологических требований при размещении новых предприятий. Рекультивация отработанных и нарушенных территорий
Усть-Ордынская Бурятская ОТР (Аларский, Баяндаевский, Боханский, Нукутский, Осинский, Эхирит-Булагатский районы)	Размещение новых производств в сфере агропромышленного комплекса, деревообработки, производства строительных материалов	Применение наилучших существующих технологий и соблюдение действующих экологических требований при размещении новых предприятий

Основные планировочные зоны, муниципальные образования	Основные факторы, способствующие усугублению экологической обстановки	Основные факторы, способствующие улучшению экологической обстановки
Тайшето-Тулунская ОТР (моногород Тулун, Тайшетский, Нижнеудинский, Тулунский районы)	Создание анодных и алюминиевых производств, предприятий лесопереработки, добыча и обогащение редкометалльных руд, сельхозпроизводство, развитие транспортной и энергетической инфраструктуры, туризм	Применение наилучших существующих технологий и соблюдение действующих экологических требований при размещении новых предприятий. Рекультивация отработанных и нарушенных территорий
Братская ОТР (г. Братск, Братский, Чунский районы)	Размещение новых производств в сфере энергетики, газификации, фармацевтики, транспорта, лесопереработки, стройиндустрии, агропромышленного комплекса	Применение наилучших существующих технологий и соблюдение действующих экологических требований при размещении новых предприятий. Рекультивация отработанных и нарушенных территорий, лесовосстановление
Усть-Илимско – Катангская ОТР (Катангский, Нижнеилимский, Усть-Илимский районы, Усть-Илимский ГО)	Размещение новых предприятий целлюлозно-бумажной промышленности, металлургии, химической и нефтехимической промышленности, горнодобывающего комплекса, развитие интенсивной лесозаготовки, деревообработки, строительство железнодорожных магистралей, автомобильных дорог, трубопроводов	Применение наилучших существующих технологий и соблюдение действующих экологических требований при размещении новых предприятий. Рекультивация отработанных и нарушенных территорий, лесовосстановление
Усть-Кутско – Ленская ОТР (Усть-Кутский, Киренский, Казачинско–Ленский районы)	Интенсивная разработка газовых месторождений, развитие лесозаготовки, строительство железнодорожных магистралей, автомобильных дорог, трубопроводов	Применение наилучших существующих технологий и соблюдение действующих экологических требований при размещении новых предприятий. Рекультивация отработанных и нарушенных территорий, лесовосстановление
Бодайбинская ОТР (г. Бодайбо и Бодайбинский район, Мамско-Чуйский район)	Интенсивная разработка месторождений золота, добыча слюды, кварца	Применение наилучших существующих технологий и соблюдение действующих экологических требований при размещении новых предприятий. Рекультивация отработанных и нарушенных территорий

Государственной программой Иркутской области «Охрана окружающей среды» на 2019 – 2024 годы (с изм., утв. постановлением Правительства Иркутской области от 29.10.2018 № 776-пп) предусмотрены мероприятия по ликвидации 191 несанкционированной свалки в границах городов, 88 наиболее опасных объектов накопленного вреда окружающей среде, а также накопленного вреда окружающей среде, в том числе на территории полигона промышленных отходов и территории городского округа г. Усолье-Сибирское Иркутской области, к 2024 году предусматриваются следующие задачи государственного управления:

– недопущение образования объектов накопленного вреда окружающей среде;

– ликвидация несанкционированных свалок в границах городов;

– комплекс работ по контролю в области охраны окружающей среды и природопользования, направленных на выявление и ликвидацию несанкционированных свалок;

– ликвидация наиболее опасных объектов накопленного вреда окружающей среде.

18.2. Охрана окружающей среды

Основные принципы и направления государственной политики в области охраны окружающей среды на территории Иркутской области зафиксированы в рамках государственной программы Иркутской области «Охрана окружающей среды» на 2019 – 2024 годы (утв. постановлением Правительства Иркутской области от 29.10.2018 №776-пп). Целью федеральной целевой программы «Охрана озера Байкал и социально-экономическое развитие Байкальской природной территории» является охрана озера Байкал и защита Байкальской природной территории от негативного воздействия антропогенных, техногенных и природных факторов. Для достижения поставленной цели предусматривается решение следующих задач:

– сокращение сбросов загрязняющих веществ в водные объекты Байкальской природной территории;

– снижение уровня загрязненности отходами Байкальской природной территории, в том числе обеспечение восстановления территорий, подвергшихся высокому и экстремально высокому загрязнению;

– повышение эффективности использования рекреационного потенциала особо охраняемых природных территорий;

– сохранение и воспроизводство биологических ресурсов Байкальской природной территории; развитие государственного экологического мониторинга уникальной экологической системы озера Байкал;

– развитие системы защиты берегов озера Байкал, рек и иных водоемов Байкальской природной территории.

К основным задачам государственной программы Иркутской области «Охрана окружающей среды» относятся:

– повышение уровня экологической безопасности и сохранение природных экосистем;

– предотвращение вредного воздействия отходов на здоровье человека и окружающую среду на территории Иркутской области;

– обеспечение защищенности населения и объектов экономики от наводнений и иного негативного воздействия вод и восстановление водных объектов до состояния, обеспечивающего экологически благоприятные условия жизни населения;

– обеспечение сохранения и использования объектов животного мира, в том числе в сфере охоты, сохранения охотничьих ресурсов и среды их обитания в Иркутской области;

– повышение эффективности государственного управления в сфере охраны окружающей среды.

В соответствии с Градостроительным кодексом Российской Федерации, в территориальном планировании учитываются следующие принципы государственной экологической политики:

– обеспечение комплексного и устойчивого развития территории на основе территориального планирования, градостроительного зонирования и планировки территории;

– обеспечение сбалансированного учета экологических, экономических, социальных и иных факторов при осуществлении градостроительной деятельности;

– ответственность органов государственной власти Российской Федерации, органов государственной власти субъектов Российской Федерации, органов местного самоуправления за обеспечение благоприятных условий жизнедеятельности человека;

– осуществление градостроительной деятельности с соблюдением требований охраны окружающей среды и экологической безопасности;

– осуществление градостроительной деятельности с соблюдением требований сохранения объектов культурного наследия и особо охраняемых природных территорий.

Органы государственной власти Иркутской области, органы местного самоуправления в своей деятельности должны обеспечивать выполнение Распоряжения Правительства Российской Федерации от 05.03.2015 № 368-р «Об утверждении границ водоохранной и рыбоохранной зон озера Байкал» в части закрепления вышеуказанных границ на местности, учета границ и режимов БПТ, документов, регламентирующих деятельность и направленных на сохранение уникальной экосистемы озера Байкал, экономическое развитие БПТ, в том числе развитие видов деятельности, не приводящих к нарушению природных ландшафтов и Байкальской экосистемы в целом.

Учитывать Решение совместного заседания коллегий прокуратуры Республики Бурятия, прокуратуры Иркутской области, Восточно-Сибирской транспортной прокуратуры от 30.06.2017 г. в части реализации мер по:

– разработке и утверждению Комплексной схемы охраны и использования природных ресурсов БПТ;

– подготовке правил организации туризма и отдыха в Центральной экологической зоне озера Байкал;

– созданию в границах ЦЭЗ озера Байкал ООТ рекреационного назначения с утверждением правил их охраны в условиях соблюдения особого режима хозяйственной и иной деятельности;

– подготовке перечня мероприятий по подъему и вывозу затонувших, бесхозных судов в акватории Байкало – Ангарского бассейна;

– закреплению на местности границы рыбоохранной зоны озера Байкал в рамках исполнения распоряжения Правительства Российской Федерации от 05.03.2015 № 368-р «Об утверждении границ водоохранной и рыбоохранной зон озера Байкал».

Таким образом, реализация на территории Иркутской области государственной политики в области охраны окружающей среды требует дифференцированного подхода к территориальному планированию. В рамках схемы территориального планирования учитывается формирование экологического каркаса территории, его структурирование на отдельные элементы для выработки приоритетных направлений работы в области охраны окружающей среды с учетом факторов интенсивности текущего негативного воздействия, чувствительности экосистем, имеющихся планов по размещению объектов капитального строительства. Методологические основы использования экологического каркаса в территориальном планировании основаны на работах Н.Ф. Реймерса в области природопользования и охраны окружающей среды. Структура экологического каркаса территории Иркутской области и задачи территориального планирования в области охраны окружающей среды применительно к различным элементам экологического каркаса приведены в таблице 18.2-1.

Таблица 18.2-1. Экологический каркас территории Иркутской области и задачи территориального планирования в области охраны окружающей среды

Элементы экологического каркаса	**Задачи территориального планирования в области охраны окружающей среды**
1. Ядро экологического каркаса	К ядру экологического каркаса относятся территории существующих и планируемых государственных природных заповедников и заказников (сведения о них приведены в разделе «Особо охраняемые природные территории»). Ядро экологического каркаса выполняет функцию сохранения эталонных экосистем и имеет важное научное значение. На территории ядра экологического каркаса устанавливается полный запрет на любую хозяйственную деятельность в соответствии с действующим законодательством

Элементы экологического каркаса	Задачи территориального планирования в области охраны окружающей среды
2. Зона ограниченного использования территории при сохранении природных ландшафтов и безусловном приоритете природоохранной функции	К зоне ограниченного использования территории при сохранении природных ландшафтов и безусловном приоритете природоохранной функции относится Прибайкальский национальный парк и система планируемых природных парков. На территории зоны допускается ограниченная хозяйственная деятельность в интересах развития туризма и жизнеобеспечения местного населения, регулируемая в рамках действующего законодательства об особо охраняемых природных территориях и регламентов национальных и природных парков
3. Зона ограниченного использования территории и допустимого преобразования природных ландшафтов при безусловном приоритете природоохранной функции	К зоне ограниченного использования территории и допустимого преобразования природных ландшафтов при безусловном приоритете природоохранной функции относятся зона атмосферного влияния Байкальской природной территории, а также защитные леса. К зоне атмосферного влияния БПТ относится полоса шириной 200 км к западу от озера Байкал. К защитным лесам относятся леса, расположенные на особо охраняемых природных территориях, леса, расположенные в водоохранных зонах, леса, выполняющие функции защиты природных и иных объектов, леса, расположенные в первом и втором поясах зон санитарной охраны источников питьевого и хозяйственно-бытового водоснабжения, защитные полосы лесов, расположенные вдоль железнодорожных путей общего пользования, федеральных автомобильных дорог общего пользования, автомобильных дорог общего пользования, находящихся в собственности субъектов Российской Федерации, зеленые зоны, лесопарковые зоны, городские леса, леса, расположенные в первой, второй и третьей зонах округов санитарной (горно-санитарной) охраны лечебно-оздоровительных местностей и курортов, ценные леса, государственные защитные лесные полосы, противоэрозионные леса, леса, расположенные в пустынных, полупустынных, лесостепных, лесотундровых зонах, степях, горах, леса, имеющие научное или историческое значение, орехово-промысловые зоны, лесные плодовые насаждения, ленточные боры, запретные полосы лесов, расположенные вдоль водных объектов, нерестоохранные полосы лесов. Режим использования и особой охраны территории защитных лесов устанавливается Лесным кодексом Российской Федерации, Лесным планом Иркутской области, лесохозяйственными регламентами лесничеств
4. Зона допустимого использования территории и преобразования природных ландшафтов при безусловном соблюдении установленных нормативно-правовых требований в области охраны окружающей среды	К зоне допустимого использования территории и преобразования природных ландшафтов при безусловном соблюдении установленных нормативно-правовых требований в области охраны окружающей среды относятся территории эксплуатационных лесов, лицензионные участки объектов недропользования. Режим природопользования и набор компенсирующих природоохранных мероприятий устанавливаются действующим законодательством о недрах, лесным законодательством, законодательством в области охраны окружающей среды и санитарно-эпидемиологического благополучия населения
5. Интенсивно преобразованные территории,	К интенсивно преобразованным территориям, требующим реализации мероприятий по рекультивации и восстановлению экосистем относятся нарушенные земли, в том числе, сплошные вырубки, карьеры, объекты

Элементы экологического каркаса	Задачи территориального планирования в области охраны окружающей среды
требующие реализации мероприятий по рекультивации и восстановлению экосистем	размещения отходов. Для обеспечения восстановления экосистем и минимизации негативного воздействия на окружающую среду требуется привлечение предприятий – природопользователей к мероприятиям по лесовосстановлению, к рекультивации нарушенных территорий. Восстановление территорий, нарушенных в прошлые периоды необходимо осуществлять в рамках государственных программ в области охраны окружающей среды
6. Урбанизированные территории	К урбанизированным территориям относятся территории городов, сельских населенных пунктов, в том числе, жилые, производственно-складские, общественно-деловые зоны. Для обеспечения экологического благополучия населенных мест необходимо обеспечение соблюдение действующих требований в области охраны окружающей среды предприятиями жилищно-коммунального комплекса, промышленности. Для снижения негативного воздействия транзитных транспортных потоков на жилые зоны необходим их вывод за границы населенных пунктов. При размещении новых промышленных производств учитывается их санитарно-защитная зона, существующее фоновое загрязнение, характеристика метеорологических условий. В рамках документов территориального планирования муниципальных образований необходима проработка комплекса мероприятий в области охраны окружающей среды, в том числе, предложений по развитию системы озелененных территорий общего пользования

19. Развитие особо охраняемых природных территорий и территорий традиционного природопользования

Обеспечение функционирования существующих ООПТ регионального значения и в целом развитие системы ООПТ на территории Иркутской области обеспечивается посредством реализации подпрограмм «Обеспечение экологической безопасности и охраны природных комплексов и объектов», «Охрана и использование животного мира» государственной программы Иркутской области «Охрана окружающей среды» на 2019 – 2024 годы, утвержденной постановлением Правительства Иркутской области от 29.10.2018 № 776-пп. Схемой планируется к образованию 3 территорий традиционного природопользования в Нижнеудинском, Киренском и Бодайбинском районах.

Планирование новых ООПТ и территорий традиционного природопользования

В соответствии с Законом Иркутской области от 19.06.2008 № 27-оз «Об особо охраняемых природных территориях и иных особо охраняемых территориях в Иркутской области» (ред.от 29.11.-) особо охраняемые природные территории в Иркутской области могут образовываться по предложениям (представлениям) органов государственной власти, органов местного самоуправления муниципальных образований области, юридических и физических лиц с учетом карты (схемы) планируемого развития и размещения особо охраняемых природных территорий регионального значения, входящей в состав схемы территориального планирования области.

Настоящей Схемой в Иркутской области с учетом имеющихся достопримечательных природных образований, уникальных природных комплексов и их объектов, разнообразия животного и растительного мира, а также оказываемой антропогенной нагрузкой на них, предполагается создание 36 ООПТ следующих категорий:

– 24 памятника природы (в том числе геологических памятников природы – 15, ботанических – 3, геоморфологических – 1, гидрологических – 1, зоологических – 2, ландшафтных – 2);

– 2 природных парка;

– 7 заказников;

– 3 резервных предлагаемых территории.

Полный перечень мероприятий планируемых к образованию ООПТ регионального значения приведен в Положении о территориальном планировании Иркутской области в главах: «Особо охраняемые природные территории регионального значения для реализации полномочия: «Создание и обеспечение охраны особо охраняемых природных территорий регионального значения; ведение Красной книги субъекта Российской Федерации» и «Особо охраняемые территории регионального значения для реализации полномочия: «Создание особо охраняемых территорий рекреационного назначения регионального значения».

Решением исполнительного комитета Иркутского областного Совета Народных Депутатов от 12.11.1990 № 488 определены территории традиционного природопользования в Катангском, Качугском, Нижнеудинском, Киренском, Казачинско-Ленском, Жигаловском, Усть-Кутском и Бодайбинском районах. По данным Иркутскстата[20] перечень районов проживания малочисленных народов Севера в Иркутской области, на территории Усть-Илимского и Жигаловского районов не проживают эвенки, на территории Усть-Кутского района на 01.01.2010 г. проживает 9 эвенков.

Согласно Распоряжению Правительства Российской Федерации от 8.05.2009 № 631-р «Об утверждении перечня мест традиционного проживания и традиционной хозяйственной деятельности коренных малочисленных народов Российской Федерации и перечня видов традиционной хозяйственной деятельности коренных малочисленных народов Российской Федерации» (с изм. от 11.02.2021) на территории Иркутской области находятся следующие места территорий традиционного проживания и традиционной хозяйственной деятельности коренных малочисленных народов:

- Казачинско–Ленский муниципальный район (Казачинское, Магистральнинское сельские поселения и межселенные территории муниципального района);
- Катангский муниципальный район;
- Качугский муниципальный район (Вершино-Тутурское сельское поселение);
- Киренский муниципальный район (Алексеевское, Киренское, Петропавловское сельские поселения);
- Мамско-Чуйский муниципальный район (Горно-Чуйское, Луговское, Мамское и Согдиондонское сельские поселения);
- Нижнеудинский муниципальный район (Верхнегутарское, Нерхинское и Тофаларское сельские поселения);
- Усть-Кутский муниципальный район (Ручейское сельское поселение и межселенные территории муниципального района);
- Бодайбинский муниципальный район (Жуинское сельское поселение).

Площадь планируемых к образованию ООПТ ориентировочная и подлежит уточнению при непосредственном их образовании.

20. Объекты культурного наследия Иркутской области

Территория Иркутской области и г. Иркутск обладают уникальным историко-культурным наследием, имеющим не только региональное и всероссийское, но и мировое значение. Наследие это включает в себя памятники археологии, истории и архитектуры, исторически сложившуюся планировочную структуру поселений, историко-культурные ландшафты. Все это является основой для возрождения исторических традиций, патриотизма и духовности в регионе.

По данным Министерства культуры РФ, по количеству объектов культурного наследия Иркутская область занимает одно из первых мест по Сибири и Дальнему Востоку. В ней насчитывается около 37 % от всех памятников Восточной Сибири, или 2,2 % всего

[20] Экономико-статистический сборник 018god Север Приангарья: экономика и социальная сфера, 2012 г. п. 1.3

наследия России.

Актуальность сохранения и комплексной реконструкции историко-культурного наследия особенно возросла в настоящее время, когда этот ресурс приобрел экономический интерес.

Многообразие историко-культурных памятников региона, близость его к всемирно известному озеру Байкал делают Иркутск заметным центром туризма, в том числе международного.

На территории Иркутской области по данным на 01.01.2022 г. на учете государственного органа по охрае объектов культурного наследия состоят 9875 объектов культурного наследия (5155 объектов архитектуры, 4589 объектов археологии и 131 объект этнографии) из них:

- 1384 объекта культурного наследия включены в Единый государственный реестр объектов культурного наследия (памятников истории и культуры) народов Российской Федерации, из них 734 объекта культурного наследия – история, архитектура, градостроительство (в том числе: 91 объект федерального значения, 641 объект регионального значения, 2 объекта местного значения), 388 объектов культурного наследия – памятники археологии федерального значения и 131 объект этнографии (достопримечательные места) регионального значения;
- 8622 объекта являются выявленными объектами культурного наследия (4421 объект архитектуры и 4201 объект археологии).

Согласно ст. 3 Федерального закона № 73-ФЗ к объектам культурного наследия (памятникам истории и культуры) народов Российской Федерации относятся «объекты недвижимого имущества (включая объекты археологического наследия) и иные объекты с исторически связанными с ними территориями, произведениями живописи, скульптуры, декоративно – прикладного искусства, объектами науки и техники и иными предметами материальной культуры, возникшие в результате исторических событий, представляющие собой ценность с точки зрения истории, археологии, архитектуры, градостроительства, искусства, науки и техники, эстетики, этнологии или антропологии, социальной культуры и являющиеся свидетельством эпох и цивилизаций, подлинными источниками информации о зарождении и развитии культуры».

Объекты культурного наследия подлежат учету и охране в соответствии с требованиями Федерального закона № 73-ФЗ .

Выявленные объекты культурного наследия до принятия решения о включении их в реестр либо об отказе включить их в Реестр подлежат государственной охране в соответствии Федеральным законом № 73-ФЗ.

Объекты культурного наследия подразделяются на следующие категории историко-культурного значения:

– объекты культурного наследия федерального значения – объекты, обладающие историко-архитектурной, художественной, научной и мемориальной ценностью, имеющие особое значение для истории и культуры Российской Федерации, а также объекты археологического наследия;

– объекты культурного наследия регионального значения – объекты, обладающие историко-архитектурной, художественной, научной и мемориальной ценностью, имеющие особое значение для истории и культуры субъекта Российской Федерации;

– объекты культурного наследия местного (муниципального) значения – объекты, обладающие историко-архитектурной, художественной, научной и мемориальной ценностью, имеющие особое значение для истории и культуры муниципального образования.

Таблица 20.1-1. Объекты культурного наследия Иркутской области по состоянию на 01.01.2022 г.*

№	Наименование района/городского округа	Объекты культурного наследия, включенные в единый государственный реестр объектов культурного наследия (памятников истории и культуры) народов Российской Федерации			Выявленные объекты культурного наследия	Всего
		Федерального значения	Регионального значения	Местного (муниципального) значения		
1.	г. Иркутск	72	560	2	433	1067
2.	МО г. Братск	1	1	–	43	45
3.	Зиминское городское МО	–	2	–	110	112
4.	МО «г. Свирск»	–	–	–	1	1
5.	г. Тулун	–	2	–	45	47
6.	МО «г. Усолье-Сибирское»	–	2	–	229	231
7.	МО г. Усть-Илимск	–	–	–	–	–
8.	МО «г. Черемхово»	–	2	–	29	31
9.	Ангарский ГО	–	–	–	1	1
10.	МО Балаганский район	–	3	–	237	–
11.	МО г. Бодайбо и района	3	1	–	20	24
12.	МО «Братский район»	–	–	–	9	9
13.	МО «Жигаловский район»	–	2	–	406	408
14.	МО «Заларинский район»	–	5	–	111	116
15.	Зиминское районное МО	–	1	–	151	152
16.	Иркутское районное МО	5	2	–	254	261
17.	Казачинско-Ленский МР	–	–	–	53	53
18.	МО «Катангский район»	–	–	–	5	5
19.	МО «Качугский район»	1	8	–	412	421
20.	Киренский район	2	6	–	97	105
21.	МО Куйтунский район	–	2	–	84	86
22.	МО Мамско-Чуйского района	–	–	–	10	10
23.	МО «Нижнеилимский район»	–	–	–	–	–
24.	МО «Нижнеудинский район»	–	1	–	82	83
25.	Ольхонское районное МО	–	2	–	65	67
26.	Слюдянский МР	1	5	–	841	847

№	Наименование района/городского округа	Объекты культурного наследия, включенные в единый государственный реестр объектов культурного наследия (памятников истории и культуры) народов Российской Федерации			Выявленные объекты культурного наследия	Всего
		Федерального значения	Регионального значения	Местного (муниципального) значения		
27.	МО «Тайшетский район»	–	7	–	61	68
28.	МО «Тулунский район»	–	–	–	75	75
29.	Усольский МР	–	1	–	143	144
30.	МО «Усть-Илимский район»	–	–	–	19	19
31.	Усть-Кутское МО	–	2	–	288	290
32.	РМО «Усть-Удинский район»	–	3	–	15	18
33.	Черемховское районное МО	3	2	–	95	100
34.	Чунское районное МО	–	–	–	11	11
35.	Шелеховский район	–	–	–	12	12
36.	МО «Аларский район»	–	2	–	34	36
37.	Баяндаевский МР	–	1	–	–	1
38.	МО «Боханский район»	3	10	–	85	98
39.	МО «Нукутский район»	–	–	–	–	–
40.	Осинский МР	–	4	–	–	4
41.	МО «Эхирит-Булагатский район»	–	3	–	52	55
ИТОГО:		**91**	**641**	**2**	**4421**	**5155**

** – Источник: Служба по охране объектов культурного наследия Иркутской области*

Подавляющее большинство объектов культурного наследия (история, градостроительство, архитектура) сосредоточены в городе Иркутске, среди муниципальных районов выделяются: Жигаловский, Иркутский, Зиминский, Усольский, Качугский, Ольхонский, Слюдянский, Усть-Кутский. Значительное количество объектов археологического наследия сосредоточено в Балаганском, Братском, Иркутском, Качугском, Ольхонском, Усть-Удинском муниципальных районах, Усть-Ордынском Бурятском округе.

Информация о границах территорий объектов культурного наследия отражена в генеральных планах поселений, городских округов и схемах территориального планирования отдельных районов (города Иркутск, Усолье-Сибирское, Тулун, Нижнеудинск, Слюдянка, п. Большое Голоустное, Мишелевка, Ольхонский район, Иркутский район, Зиминский район).

На основании ст. 5.1. Федерального закона от № 73-ФЗ на территории памятника или ансамбля запрещаются строительство объектов капитального строительства и увеличение объемно-пространственных характеристик существующих на территории памятника или ансамбля объектов капитального строительства; проведение земляных, строительных, мелиоративных и иных работ, за исключением работ по сохранению объекта культурного наследия или его отдельных элементов, сохранению историко-

градостроительной или природной среды объекта культурного наследия.

На территории области находятся два архитектурно-этнографических музея: «Ангарская деревня» под г. Братском и «Тальцы» на 47 км Байкальского тракта под г. Иркутском, где собраны уникальные памятники деревянного зодчества Приангарья.

Уникальным историко-культурным, природно-ландшафтным памятником федерального значения, подобных которому нет больше в мире, является участок Кругобайкальской железной дороги (Указ Президента Российской Федерации от 20.02.95 г. № 176). Крупный инженерный комплекс был создан в 1902 – 1905 гг. на берегу озера Байкал на участке, протяженностью около 100 км. Комплекс включает в себя 56 телей и галерей, 248 мостов и виадуков, 268 подпорных, берегоукрепительных стенок, 172 памятника архитектуры, 16 памятников археологии, 46 природных и ландшафтных памятников.

На территории Иркутской области разработаны и утверждены в установленном порядке зоны охраны объектов культурного наследия – постановлением Правительства Иркутской области от 12.09.2008 № 254-па утверждены границы зон охраны объектов культурного наследия (памятников истории и культуры) г. Иркутска.

Информация в электронном виде о данных зонах с особыми условиями использования территорий имеется в утвержденном генеральном плане г. Иркутска.

Объекты археологического наследия Иркутской области

Федеральным законом № 73-ФЗ для дописьменного периода истории человечества объекты археологического наследия определены как единственные свидетельства эпох и цивилизаций, подлинные источники информации о зарождении и развитии культуры. Они являются одним из важных информационных источников для анализа стратегии развития (выживания) общества.

Археологические объекты содержат информацию: о зарождении и развитии общества, об изменениях природной среды, и иную информацию, позволяющую определить направленность и периоды природных изменений, влияющих на расселение древнего человека, и анализировать перспективы развития природной среды и общества.

Большинство объектов археологии не определяются визуально, могут быть выявлены только специалистами – археологами и представляют собой включенные в геологическую среду культурные остатки.

На 01.01.2022 г. в Иркутской области зарегистрированы 388 объектов археологического наследия федерального значения, включенных в единый государственный реестр объектов культурно (памятников истории и культуры) народов Российской Федерации, расположенных на территории Иркутской области, а также 131 объект этнографии (достопримечательные места) регионального значения.

Таблица 20.1-2. Объекты культурного наследия Иркутской области по состоянию на 01.01.2022 г.*

№	Наименование района/городс – кого округа	Объекты культурного наследия, включенные в единый государственный реестр объектов культурного наследия (памятников истории и культуры) народов Российской Федерации		Выявленные объекты культурного наследия	Всего
		Федерального значения	Регионального значения		
1.	г. Иркутск	11	–	47	58
2.	МО г. Братск	5	–	33	38
3.	Зиминское городское МО	–	–	–	–
4.	МО «г. Свирск»	–	–	10	10
5.	г. Тулун	–	–	8	8
6.	МО «г. Усолье-Сибирское»	–	–	24	24

№	Наименование района/городс – кого округа	Объекты культурного наследия, включенные в единый государственный реестр объектов культурного наследия (памятников истории и культуры) народов Российской Федерации		Выявленные объекты культурного наследия	Всего
		Федерального значения	Регионального значения		
7.	МО г. Усть-Илимск	–	–	6	6
8.	МО «г. Черемхово»	–	–	–	–
9.	Ангарский ГО	–	–	18	18
10.	МО Балаганский район	–	–	197	197
11.	МО г. Бодайбо и района	–	–	34	34
12.	МО «Братский район»	1	–	158	159
13.	МО «Жигаловский район»	4	–	109	113
14.	МО «Заларинский район»	–	–	22	22
15.	Зиминское районное МО	–	–	11	11
16.	Иркутское районное МО	7	–	323	330
17.	Казачинско-Ленский МР	–	–	67	67
18.	МО «Катангский район»	1	–	57	58
19.	МО «Качугский район»	9	–	242	251
20.	Киренский район	1	–	131	132
21.	МО Куйтунский район	3	–	45	48
22.	МО Мамско-Чуйского района	–	–	13	13
23.	МО «Нижнеилимский район»	1	–	53	54
24.	МО «Нижнеудинский район»	1	–	39	40
25.	Ольхонское районное МО	23	–	1554	1577
26.	Слюдянский МР	–	–	31	31
27.	МО «Тайшетский район»	–	–	54	54
28.	МО «Тулунский район»	–	–	77	77
29.	Усольский МР	8	–	148	156
30.	МО «Усть-Илимский район»	–	–	85	85
31.	Усть-Кутское МО	–	–	82	82
32.	РМО «Усть-Удинский район»	–	–	198	198
33.	Черемховское районное МО	7	–	86	93

№	Наименование района/городс – кого округа	Объекты культурного наследия, включенные в единый государственный реестр объектов культурного наследия (памятников истории и культуры) народов Российской Федерации		Выявленные объекты культурного наследия	Всего
		Федерального значения	Регионального значения		
34.	Чунское районное МО	–	–	19	19
35.	Шелеховский район	2	–	11	13
36.	МО «Аларский район»	23	–	14	37
37.	Баяндаевский МР	–	–	8	8
38.	МО «Боханский район»	115	–	37	152
39.	МО «Нукутский район»	26	–	37	63
40.	Осинский МР	16	–	34	50
41.	МО «Эхирит-Булагатский район»	124	131	79	334
ИТОГО:		**388**	**131**	**4201**	**4720**

** – Источник: Служба по охране объектов культурного наследия Иркутской области*

По типологической принадлежности объекты археологического наследия включают: стоянки, поселения, мастерские; грунтовые могильники и погребения, погребения в расщелинах скал, погребально-стояночные комплексы; городища; наскальные изображения; пещерные стоянки и гроты – убежища, а так же культурные слои городов и исторических поселений, хозяйственно-бытовые комплексы, металлургические центры, древние дороги и ирригационные системы, места кладов и отдельных находок, достопримечательные места, ритуальные и культовые сооружения.

Ежегодно в Иркутской области выявляется от 30 до 50 новых объектов археологического наследия.

Возраст самых древних находок более 100 тысяч лет, самых «юных» – 100 – 200 лет от наших дней. Коллекции насчитывают десятки тысяч предметов из камня, кости, рога, бронзы, железа и пр.

Различные районы Иркутской области в археологическом отношении исследованы крайне неравномерно. Наибольшее количество объектов археологического наследия зарегистрировано в Ольхонском районе, что объясняется не только большим интересом исследователей к побережью оз. Байкал, но, в первую очередь, интенсивным хозяйственным освоением, созданием туристических баз и зон отдыха на побережье озера и проведением процедуры согласования предоставления земельных участков, предусматривающей обязательное выполнение археологического обследования. Большое количество известных объектов археологического наследия (ОАН) зарегистрировано в районах Иркутской области: Иркутском, Качугском, Братском, Усть-Удинском, Балаганском, где выявление объектов археологического наследия велось в прошлые годы как в связи с плановыми археологическими работами ведущих научных подразделений области – плановыми разведочными работами, картированием, паспортизацией и мониторингом, так и в связи с интенсивным хозяйственным освоением территорий – строительством каскада Ангарских электростанций, строительством линий электропередач, созданием промышленных зон, развитием и расширением населенных пунктов, строительством и реконструкцией автомобильных дорог и т.п.

В начале 21 века происходит активное хозяйственное освоение территорий и выявление объектов археологического наследия в северных районах области: Казачинско-Ленском, Киренском, Катангском, Усть-Кутском. Ежегодные археологические обследования территорий проектируемых объектов народного хозяйства, в том числе

планируемого строительства трасс нефте- и газопроводов, дают выявление археологических объектов.

Незначительное количество объектов археологического наследия в границах Мамско-Чуйского, Чунского, Зиминского, Заларинского районов объясняется, прежде всего, отсутствием финансирования плановых работ по выявлению объектов археологического наследия.

Анализ археологической карты Иркутской области показывает низкую и неравномерную изученность ее территории в археологическом отношении. Поскольку территория области сплошному археологическому обследованию не подвергалась, все районы Иркутской области являются перспективными для обнаружения (выявления) объектов археологического наследия широкого хронологического диапазона от палеолита до периода этнографической современности. Известные объекты археологического наследия составляют малую долю фактически существующих и сегодня еще не известных объектов археологии. Дальнейшее изучение территории области и особенно территорий участков речных долин позволит неоднократно увеличить количество выявленных объектов археологии.

К уникальным археологическим объектам относятся:

– **Комплекс памятников «Глазковский некрополь»,** расположен на территории г. Иркутска, в Свердловском административном округе. Объект археологического наследия федерального значения (Указ Президента Российской Федерации от 20.02.95 г. № 176). Открыт в 1887 г. Н.И. Витковским, датируется неолитом – бронзовым веком (7,5 – 2 тыс. лет назад). Один из самых древнейших и обширных по занимаемой площади могильников на территории Северной Азии. Состоит из погребений 2 культур: китойской и глазковской. В состав комплекса входят одиночные, парные, групповые погребения. Погребения обезглавленных воинов с наконечниками каменных стрел в костях, женские и детские погребения. До настоящего времени в ходе археологического изучения комплекса раскопано около двухсот древних погребений. Наибольшая концентрация древних могил наблюдается на территории парка им. Парижской Коммуны.

Это единственный в своем роде могильник, открывших ученым информацию о существовании на территории Восточной Сибири древних культур, превосходящих по времени возникновения знаменитые египетские пирамиды.

В связи с большим разнообразием погребальных обрядов, хорошей сохранностью остеологического материала, насыщенностью погребений изделиями (до 350 – 400 предметов в погребении) некрополь отнесен научным сообществом к разряду уникальных. Подобные погребальные комплексы на сегодняшний день в России неизвестны.

– **Археологический комплекс «Верхоленская гора»** – объект федерального значения (Постановление Совета Министров РСФСР №1327 от 30.08.1960 г.). Расположен на территории Иркутского района, в 3 км ниже г. Иркутска на правом берегу р. Ангара, на Верхоленской горе, открыт в 1893 г. М.П. Овчинниковым, датируется XVI – V тыс. до н.э. «Верхоленская гора» – одна из самых древних многослойных стоянок на территории области. Коллекции артефактов хранятся в Государственном Эрмитаже.

– **Могильник «Шумилиха»** расположен в Усольском районе Иркутской области на правом устьевом участке р. Белая. Был открыт в 1972 г. в результате работ археологической экспедиции Иркутского университета (Н.А. Савельев). За все годы исследований могильника «Шумилиха» было вскрыто 49 погребений, датируемых от палеолита до мезолита (XI тыс. до н.э. – XVII – XIX вв. н.э.). Антропологическое определение проведено М.М. Герасимовой. Могилы грунтовые, внешне никак не проявляются. Надмогильные и внутримогильные конструкции отсутствуют. По способу захоронения выделяются следующие группы погребений: с помещением костяка сидя в скорченной позе; коллективное разновозрастное повторное, либо с трупосожжением; с горизонтальным помещением костяка, вытянутым на спине и др. Погребальный инвентарь богат и весьма разнообразен: изделия из кости – гарпуны, остроги, цельнорезные рыболовные крючки, лощила, игольники, иглы, отжимники; изделия из камня – наконечники стрел, ножи,

скребки, сверла, выпрямители древков, абразивы, тесла, отбойники, диски из нефрита, кольца; изделия из металла – кельт, браслеты, трубочки, обломки предметов. Особо следует выделить скульптурные изображения, представленные зооморфными фигурками медведя, лося, змеи и антропоморфными изображениями.

– **Археологический комплекс «Усть-Белая»** состоит под государственной охраной федерального значения (Постановление Совета Министров РСФСР № 624 от 4.12.1974 г.). Многослойная стоянка расположена в Усольском районе Иркутской области, на левом берегу р. Белой, на устьевом участке при впадении в р. Ангару. Материал, полученный в результате раскопочных работ имеет возраст от периода мезолита до эпохи палеометалла (XVI т.л.н. – I т.н.э.). Исследования культурного слоя памятника проводились в течение многих лет, начиная с момента его открытия в 1928 г. и до 1986 г. В результате проведенных исследований выявлен археологический материал верхних слоев, в которых было выделено сначала четыре культурных горизонта. Собранный инвентарь состоит из каменных изделий, изделий из кости, фрагментов керамики, остатков фауны. Многочисленный каменный инвентарь (более 23 000 предметов) представлен наконечниками стрел, наконечниками копий, скребками, скреблами, скобелями, ножами, резцами, пилами, ретушированными пластинками, отщепами с ретушью, орудиями из галек, топорами. Отходы производства – отщепы и сколы – составляют около 20 000 ед. Керамический материал немногочислен – более сотни фрагментов керамики. В раскопах вскрыты ритуальные захоронения собак. Скелеты принадлежали сибирской лайке. Оба захоронения датируются мезолитом (8 – 7 т.л.н.). Затем, при раскопках Герасимова М.М. в 1957 – 1959 гг. на этой же стоянке зафиксировано семь культурных горизонтов, а в 1960 – 1964 гг. у бровки террасы выделено уже 13 культурных горизонтов.

– **Наскальные изображения «Шишкинские писаницы»** состоят под государственной охраной федерального значения (Постановление Совета Министров РСФСР № 1327 от 30.08.1960 г.). Расположены в Качугском районе, на правом берегу р. Лены, на 16 – 18 км автомобильной дороги общего пользования регионального или межмуниципального значения Качуг – Жигалово, открыты в 1837 г. Миллером. Уникальная галерея древних наскальных рисунков, позволяющая изучать духовную культуру древних сообществ на протяжении длительного времени от палеолита до средневековья.

Наскальные рисунки эпохи палеолита протянулись по отвесным скалам в верховьях реки Лены почти на 2 км. Здесь древние художники изображали животных, людей, занятых коллективной охотой или плывущих в лодках. По данным профессора Алексея Окладникова, «Шишкинским писаницам» около 15 тысяч лет. Памятник был открыт для науки в начале XVIII в. одним из руководителей Великих Северных экспедиций Г.Ф. Миллером. Однако, мировую известность петроглифы приобрели в середине XX в. после публикации большей части материалов академиком А.П. Окладниковым.

Всего на древних скалах, когда – то было 2 000 рисунков. Самые древние рисунки относятся ко времени позднего неолита (IV тыс. до н.э.) это крупные фигуры животных – оленей, лосей, кабанов. Их сохранилось незначительное число. Следующую группу петроглифов представляют рисунки, относящиеся к эпохе бронзы (III – начало I тыс. до н.э.) – это изображения байкальских нерп, медведей, оленей, быков, странных мифических животных лодок орнамента хвостатых антропоморфных фигур с лучами над головой. Часть из них окрашена бордовой охрой. Немногочисленную группу составляют рисунки, относящиеся к эпохе раннего железного века (I тыс. до н.э.). Они передают реалистические образы лосей и оленей. Преобладают изображения эпохи раннего средневековья (I тыс. н.э.), выполненные в специфичной технике протира – лошади, кабаны, лоси, верблюды, птицы, люди в коротких и длинных одеждах. Группа рисунков относится к первой половине II тыс. н.э. Они выполнены тонкими царапанными линиями и легким протиром и передают образы диких копытных животных домашних верблюдов, змей, всадников, знаков, жилищ, деревьев. Последняя группа рисунков – различные надписи, изображения соборов и церквей, христианские восьмиконечные кресты, парусные кораблики, ведомые лошадьми, они датируются XVI – XIX вв.

Анализ писаниц показывает, что Шишкинские скалы являются своеобразным зеркалом, в котором отразилась вся сложная и многокрасочная история Ленского края и Прибайкалья. Здесь рассказывается не только повседневная жизнь, не только борьба за существование, но и мироощущение древних людей, их духовный мир, созданные ими идеи, древние мифы и легенды.

– **Археологический комплекс «Бурхан (Шаманский мыс)»** состоит под государственной охраной федерального значения (Постановление Совета Министров РСФСР № 624 от 4.12.1974 г.). Расположен на побережье оз. Байкал, на о. Ольхон, в 1,5 км к северу от п. Хужир, состоит из 6 археологических объектов (культовой пещеры, 3 комплексов наскальных изображений, могильника и стоянки).

В настоящее время мыс имеет статус государственного природного и исторического памятника. Мыс находится на территории Прибайкальского национального парка. Вблизи расположен поселок Хужир – самый крупный населенный пункт на острове Ольхон. Тот факт, что «Мыс Бурхан» далеко вдается в Байкал, соединяясь с берегом лишь низким и узким перешейком, дал основание отнести его к мысам «островидного типа». Название мыса «Бурхан» появилось после проникновения в Прибайкалье в конце XVII века тибетского буддизма, отчасти заменившего шаманизм. Словом «Бурхан» буряты – буддисты стали называть главное божество Байкала. А «Мыс Бурхан» со сквозной пещерой в «Шаман – скале» считался его обиталищем. На самом мысе и поблизости сделано много археологических находок. Шаманская пещера впервые осмотрена и описана И. Д. Черским в 1879 году. Позднее в ней были найдены монеты XVIII века, а в 1989 году проведены основательные раскопки и найдены предметы, относящиеся как к недавним временам (XVII – XIX вв.), так и к эпохе неолита (V – III тыс. лет до н. э.). Часть находок хранится в Хужирском музее. Еще больше археологических находок сделано во время раскопок на перешейке, соединяющем мыс с островом. Здесь были найдены стоянка древнего человека, больше десятка захоронений, относящихся к эпохам неолита и бронзового века (V – II тыс. до н.э.), и множество предметов: нож и топор из нефрита, наконечники стрел, фрагменты керамики, предметы из камня, кости, железа, бронзы, золота и другие.

Около Шаманской пещеры на скалах сохранились древние надписи на тибетском и монгольском языках. Ранее около входа в пещеру имелись изображения буддийских божеств, нарисованные белой краской. Была ли обитаема Шаманская пещера, установить трудно, потому что земля со дна пещеры еще в глубокой древности была выброшена ламами при сооружении в пещере молельни. Однако возможно, что первобытный человек находил в пещере временный приют, так как рядом, на дюнной стоянке, найдены остатки культуры неолита. В 150 метрах на восток от Шаманской пещеры на скале из белого мрамора сохранились изображения шаманских бубнов, высеченные людьми ранней поры железного века. За последние годы эти изображения частично были разрушены при разработке белого мрамора для выжигания извести.

– **«Саган-Заба»** – это довольно широко известные среди туристов наскальные изображения, находящиеся в Ольхонском районе Иркутская область, в 13,5 км к югу – юго-востоку от с. Еланцы, в 12 км к юго – западу от устья р. Анги, в бухте Бурун Саган-Заба.

Беломраморный утес, на котором расположены рисунки, выделяется среди серых скал побережья. По словам академика А.П. Окладникова, «петроглифы Саган-Забы – подлинная жемчужина древней культуры и искусства народов Восточной Сибири. По композиции, манере письма и разнообразию сюжетов они самые сложные из всех известных наскальных рисунков на всем пространстве от Урала до Тихого океана». Наскальные изображения, открытые в 1881 году, сильно пострадали от времени. В двух-трех метрах от кромки воды на мраморной скале уцелело лишь пять фрагментов прежних больших композиций рисунков. Специалисты считают, что самые древние из них относятся к новокаменному и бронзовому векам (конец II тыс. до н.э.).

Фигуры выполнены точечной набивкой, процарапаны на камне или нарисованы краской – охрой. Наскальный иконостас Саган-Забы включает изображения древних

танцующих шаманов, увенчанных рогами, с поднятыми вверх руками, бегущих оленей и лебедей. Рисунки получили мировую известность.

Древний человек считал себя кровно связанным с определенным зверем или птицей, от них он вел свое происхождение. Предания гласят, что каждый бурятский род происходит от своего тотемного животного или птицы. У Эхирит-Булагатов это был бык, у ольхонских бурят – орел, у хоринского племени – лебедь. Поэтому на петроглифах Саган-Забы можно встретить изображения мифических прародителей – птиц, лебедей. В древние времена буряты совершали здесь молитвенные обряды с жертвоприношениями. По преданию бурят, на местность Саган-Заба опустились Бурал Саган – нойон с женой Буга саган хатан (Седовласый господин и Белая госпожа), сделали на скале свои зураг (рисунки) и поселились здесь. Расположенное здесь древнее шаманское святилище является одним из крупнейших святых мест на Байкале.

– **Палеолитический комплекс «Мальта»** – объект федерального значения (Постановление Совета Министров РСФСР № 624 от 4.12.1974 г.), известен уникальными сооружениями из костей и бивней мамонта, черепов носорогов, интерпретируемыми исследователями как древние жилища. Мальтинская коллекция изделий из бивня, рога, кости и поделочного камня в количестве нескольких сотен единиц составляет самую внушительную коллекцию среди собраний предметов в палеолите Северной Азии. Группа изделий, объединяемая термином «сокровищница первобытного искусства», сделала «Мальту» всемирно известным памятником археологии. Особым вниманием исследователей пользуются скульптурные изображения «палеолитических венер». Коллекции хранятся в Государственном Эрмитаже, Государственном историческом музее, музеях г. Иркутска.

Стоянка была открыта, когда крестьянин Савельцев выкопал из земли огромную кость. В феврале 1928 года сотрудник краеведческого музея М.М. Герасимов прибыл в Мальту и летом начал раскопки. Им была изучена территория около 1 000 кв. м. Радиоуглеродная датировка стоянки указывает, что она существовала в начале сартанского оледенения, примерно 14 750 лет назад (XIII тыс. до н. э.). Ранее предлагались и другие даты: 25 – 20 тысяч лет назад.

На территории раскопано 15 жилищ, вытянутых вдоль реки. Так как жилища не перекрывали друг друга, предполагается, что они существовали в одно время. В центре находилось сооружение длиной 14 м и шириной 4 – 5 м. Другие строения образовывали группы и различались по площади и форме. Пол был заглублен в землю на 50 – 70 см. Стены делались из крупных костей мамонта, крыша была покрыта шкурами, фундамент делался из более мелких костей. Одно из жилищ было наземным, каркас стен составляли рога оленей, а в основании – кольцо из массивных плит известняка, поставленных на ребро.

Объекты археологического наследия г. Иркутска

Иркутск расположен в месте слияния ряда крупных и мелких водотоков – рек Ангара, Иркут, Кая, Ушаковка, Топка. Территория города Иркутска находилась в древности в зоне активного формирования и развития древних культур широкого хронологического диапазона – от верхнего палеолита, датируемого от 40 тыс. лет назад, до средневековья.

Уникальные археологические объекты г. Иркутска:

– Археологический комплекс «Военный госпиталь» – первое, открытое на территории России, палеолитическое местонахождение. Расположен на территории г. Иркутска, в Куйбышевском районе, на пологом склоне пади Пшеничной, открыт в 1871 г. при строительстве госпиталя. Первые исследования проводили геологи И.Д. Черский и А.Л. Чекановский. Датируется около 30 тыс. лет. Состоит под государственной охраной регионального значения (Решение Облисполкома от 25.03.85 № 149). До настоящего времени является одним из древнейших археологических памятников на территории города Иркутска. Значение памятника состоит не только в том, что с его открытием положено начало отечественному палеолитоведению, но еще и в том, что впервые были обнаружены предметы палеолитического искусства.

– Стоянка «Щапова» расположена в Куйбышевском районе г. Иркутска. Выявлена в 2001 г. в результате археологического обследования отвала траншеи водопровода на перекрестке улиц Пшеничной и Щапова специалистом – археологом ИГУ Козыревым А.С. С площади 3 кв. м была собрана коллекция артефактов в количестве 350-ти предметов, среди которых нуклеусы, скребла, острия, орудия на сколах. Уникальной стала находка предмета искусства в отложениях раннекаргинского возраста. Предварительная датировка местонахождения – 36 тыс. лет. Объект перспективен для дальнейших исследований.

Постановлением Правительства Иркутской области от 12.09.2008 г. № 254-па утверждены границы зон охраны объектов археологического наследия г. Иркутска.

Культурный потенциал объектов археологии Иркутской области

Одним из основных составляющих культурного потенциала Иркутской области является культурное наследие региона, представленное не только памятниками архитектуры, но и огромным разнообразием археологических памятников – от стоянок древнего человека, городищ, наскальных изображений до различных ритуальных, культовых, хозяйственно-бытовых комплексов и культурных слоев городов и исторических поселений. Различая уже имеющиеся и потенциальные туристические ресурсы (туристско-рекреационный потенциал), необходимо отметить, что объекты археологии относятся, именно, к потенциальным ресурсам. Потенциальные ресурсы предоставляют возможности для наращивания предложения, создание нового турпродукта, являются основой как интенсивного, так и экстенсивного развития туризма путем привлечения к туристической деятельности новых территорий для интенсификации внутреннего и иностранного туризма.

В то же время, объекты археологии в качестве ресурсов туристских программ имеют ряд характерных особенностей, на которых необходимо остановиться подробнее. Специфическим моментом в использовании потенциала объектов археологии являются проблемы сохранности памятников. Обеспечение сохранности объекта как особого вида государственной собственности служит базой для изучения, экспонирования, хранения, реставрации и популяризации объектов археологии, проведения их дальнейших исследований – раскопок и подготовки к экспонированию. Учитывая данную проблему, необходимость музеефицирования, создания консервационно-музейных сооружений на базе включаемых в туристический оборот объектов археологии, с одновременным их изучением, стоит фактически на одном из первых мест. Кроме того, необходимо учесть специфику расположения памятников археологического наследия. В качестве базового признака можно выделить расположение в природной среде. Зачастую объекты археологии находятся в труднодоступных районах со слабо развитой транспортной и иной инфраструктурой. Однако, данный фактор в ситуации развития археологических программ с активным и экологическим туризмом теряет свою актуальность. Помимо этого, памятники археологии вполне могут использоваться и в рамках стандартных экскурсионных программ.

Археологический потенциал области может быть использован для формирования представления о зарождении и развития культуры человечества посредством культурно-познавательного туризма.

Предлагаемая к рассмотрению концепция туристического использования объектов археологического наследия была опробована Центром по сохранению историко-культурного наследия Иркутской области в ходе приема нескольких туристических групп зарубежных специалистов и любителей старины в 1980 – 1990-е гг. и в 1991 г. получила одобрение экспертов японского правительства при подготовке программы взаимоотношений СССР – Япония.

В Иркутском регионе для организации культурно-познавательного археологического туризма и обеспечения его целей возможно создание ряда базовых центров и объединение их туристическим маршрутом путем музеефикации нескольких уникальных памятников археологии, расположенных как на территории г. Иркутска, так и в районах Иркутской области, побережья оз. Байкал. В качестве таких опорных объектов

уже давно рассматриваются: комплекс неолитических могильников «Глазковский некрополь» (г. Иркутск), писаницы (наскальные изображения) «Шишкинская шаманка» (Качугский район), палеолитический комплекс «Мальта», многослойная стоянка «Усть-Белая», могильник «Шумилиха» (Усольский район), наскальные изображения «Саган-Заба» и пещеры на мысу «Бурхан (Шаманский мыс)» (Ольхонский район). В связи с тем, что комплекс неолитических могильников «Глазковский некрополь» находится в центральной части г. Иркутска, то может служить главным объектом программы, от которого экскурсионные маршруты могут расходиться в различных направлениях в зависимости от выбора и интересов туристов.

Проводя оценку потенциала на базе методики, разработанной в рамках экскурсионной науки, предлагаемых к включению в туристический оборот объектов археологии, можно констатировать тот факт, что ценность вышеуказанных археологических памятников достаточно высока по ряду признаков. Прежде всего, по таким признакам как известность, экзотичность (отсутствие аналогов) и выразительность памятника.

«Глазковский некрополь». На сегодняшний день это один из самых уникальных памятников археологии общероссийского значения известный не только в широких научных, но и общественных кругах. Уникальность могильника характеризуется многочисленностью погребений, содержащих ценные сведения о материальной и духовной жизни людей каменного века, об их облике, физическом развитии.

Учитывая большое количество изъятого при раскопках из погребений некрополя археологического материала (более 4000 ед.), большое разнообразие погребальных обрядов, насыщенность погребений изделиями (до 350 – 400 предметов), создание музейно-консервационных сооружений на его базе является единственным вариантом решения главной задачи – сохранения уникального объекта археологии. Создание на базе данного объекта музейно-консервационных сооружений вызвано необходимостью не только его дальнейшего изучения, но и организации условий демонстрации интереснейшего материала, как мировым научным сообществам, так и населению России, иностранным туристам. На базе комплекса памятников «Глазковский некрополь» предполагается создать научно-исследовательский музейно-консервационный комплекс «Байкальский национальный центр изучения человека». Комплекс должен быть предназначен для сбора, обработки и хранения археологических материалов, изучения и их исследования, экспонирования; популяризации объекта. Данный комплекс предполагается сделать базовым для создания археолого – туристического маршрута по объектам археологического наследия области.

«Мальта» – одна из наиболее известных позднепалеолитических стоянок Сибири. Находится у нынешнего села Мальта Усольского района Иркутской области на реке Белой.

В рамках создания единого областного туристического археологического комплекса необходимо запланировать поэтапное строительство центра – спутника на базе палеолитического поселения «Мальта» с применением методики «археодром» (площадка в полевых условиях с возможностью реконструкции древних жилых построек и всего жизненного цикла древнего человека: изготовление орудий труда и охоты, одежды, утвари). Такая методика является одним из эффективных способов не только дальнейшего научного изучения стояночного комплекса, но и улучшения качества обучения студентов, в том числе иностранных. В мировой практике данная методика пользуется преимуществом при решении одновременно таких задач как изучение, сохранение, консервация объекта археологии. Из-за незначительного количества объектов, соответствующих предъявляемым требованиям, такие центры редки и ценятся учеными международного уровня. Кроме того, развертывание археодрома на базе реального археологического объекта является весьма зрелищным мероприятием, привлекающим тысячи туристов.

По подобной методике возможно развернуть работы не только на объекте «Мальта», но и на таких объектах Усольского района как могильник «Шумилиха», стоянка «Усть-Белая».

Учитывая тот факт, что основное расположение могильника «Шумилиха» и стоянки «Усть-Белая» приходится на береговую линию Братского водохранилища и их разрушение происходит в результате воздействия волно – прибойной деятельности, то создание на их базе археодрома способствовало бы не только рациональному использованию историко-культурного потенциала этих объектов, но и дальнейшему их изучению и сохранению.

Еще один туристический центр – спутник предполагается создать на базе комплексного памятника, включающего как наскальные изображения бронзового-железного веков **«Шишкинская шаманка»,** так могильники и стоянки широкого хронологического диапазона. Комплекс расположен в Качугском районе Иркутской области, на 16 – 24 км автомобильной дороги Качуг – Жигалово. Наиболее привлекательными для показа являются наскальные изображения «Шишкинские писаницы», которые признаны памятником мировой культуры.

В деятельность туристического центра – спутника предполагается включить в себя несколько направлений: изучение наскальных изображений, изучение сохранности и способов сохранения изображений. Кроме того, возможно использование архитектурно – этнографического потенциала д. Кистенева, д. Шишкина, исторического поселения Верхоленск. Одновременно из данного центра возможна организация радиальных маршрутов на археологические объекты, памятники своеобразной «Ленской» архитектуры, природы, расположенные по р. Лене и ее притокам. Наряду с культурно – познавательным туризмом, природный комплекс р. Лены позволяет развивать популярный сейчас во всем мире «экстремальный» туризм.

Туристический центр на оз. Байкал, памятнике природного наследия мирового значения, предполагается создать на основе комплексных археологических памятников широкого хронологического диапазона от палеолита до этнографической современности, таких как **«Бурхан (Шаманский мыс)», «Саган-Заба»** (наскальные изображения, ритуальные комплексы, святилища, поселения, городища, пещеры и гроты) и памятников природы, связан с зонами отдыха на побережье оз. Байкал – Малое море, островом Ольхон.

Уже имеющие всероссийскую известность байкальские объекты археологии увеличивают привлекательность создания туристического центра – спутника на их основе. Возможность создания радиальных маршрутов различной длительности по времени и расстоянию, с использованием водного, воздушного, автотранспорта и конных переходов, а также получением огромного количества положительных эмоций от уникальной байкальской природы, удовольствия от вкусной и здоровой национальной кухни еще раз подчеркивает взаимовыгодный симбиоз использования потенциала археологических объектов, как для науки, так и для туризма.

С точки зрения временных ограничений (доступность в снежный период, во время весенней и осенней распутицы) использования экскурсионных объектов, можно констатировать, что почти все археологические туры не обладают выраженной сезонностью. Археологические туристские программы во многом относятся к особой разновидности познавательного туризма и увеличивают разнообразие культурно-познавательных программ. Они рассчитаны на тех, кто хочет нечто большее, чем набор фотографий себя на фоне основных достопримечательностей, и скорее на тех, кто мыслит себя путешественником (первооткрывателем, несущим новые знания и новые смыслы, и для самого себя и для мира), чем туристом. В эпоху широкого распространения интернет-ресурсов и онлайн – путешествий туристов уже зачастую трудно удивить чем-либо. Современный турист выше ценит «неизведанное», и свой статус исследователя ставят выше статуса потребителя. Таким образом, эта разновидность туризма и туристов максимально соответствует современным концепциям мягкого, устойчивого туризма, действительно способствуя развитию культурного и научного обмена, сохранению уровня культурного разнообразия, уменьшая при этом негативное воздействие туризма на развитие туристских регионов. Кроме того, такая разновидность туризма в XXI веке является рычагом самофинансирования наследия, выступает источником внебюджетных инвестиций в новые исследования, затухающий научный мир, возрождение, сохранение памятников.

Экономически здесь ново и важно то, что туристы готовы брать на себя расходы, лишь бы увидеть научные базы, реальную работу ученых на археологических объектах.

Главным результатом деятельности единого музейно-консервационного комплекса на базе объектов археологии стало бы сохранение невосполнимого наследия региона, его более глубокое и детальное изучение, дающее новые материалы, как для научной общественности, так и для населения региона и, как следствие – возвышение самооценки, повышение интереса к собственной многонациональной культуре.

Исторические поселения Иркутской области

Иркутск отличается самобытностью своей архитектуры, среди которой преобладает деревянное зодчество. В 1970 г. Иркутск был внесен в список исторических городов России, имеющим ценные градостроительные ансамбли и комплексы, природные ландшафты и древний культурный слой. Статус Иркутска как исторического города неоднократно подтверждался в дальнейшем.

В 1998 г. ЮНЕСКО включило исторический центр Иркутска в Предварительный Список Объектов Мирового Культурного Наследия.

Приказом Министерства культуры РФ и Министерства регионального развития РФ от 29.07.2010 № 418/339 утвержден перечень исторических поселений. В число 41 исторического поселения Российской Федерации вошел и г. Иркутск.

Постановлением Правительства Иркутской области от 12.12.2013 № 575-пп были утверждены границы территории исторического поселения, имеющего особое значение для истории и культуры Иркутской области, города Иркутска.

Также, распоряжением Службы по охране объектов культурного наследия Иркутской области от 12.12.2013 № 189 а-спр был утвержден предмет охраны исторического поселения город Иркутск.

Историческое поселение г. Иркутска входит в перечень исторических поселений согласно приказу Минкультуры Российской Федерации № 418, Минрегиона Российской Федерации № 339 от 29.07.2010 «Об утверждении перечня исторических поселений».

В центральной части города сохранились старинные улицы, площади и кварталы деревянной застройки. Историческая часть города занимает около 5 % от площади застроенной городской территории и является единственной в Сибири, сохранившей в полном объеме свою планировочную структуру.

Иркутск обладает самым большим из городов Сибири массивом памятников деревянного зодчества. Особую ценность в городе представляет деревянная застройка XIX – нач. XX вв., которая выделена в четыре охраняемые заповедные зоны: «Декабристы в Иркутске», «Желябовский комплекс», «Застройка улицы Грязнова (3-я Солдатская)», «Застройка улицы Б. Хмельницкого (5-я Солдатская)». Застройка улиц Карла Маркса и Урицкого поставлена под государственную охрану регионального значения как градостроительные ансамбли кон. X1X – нач. XX вв. Эти заповедные улицы и зоны располагают уникальными и разнообразными памятниками, что делает их весьма перспективными в деле развития туризма. На них сосредоточено большое количество объектов культурного наследия, в том числе памятников федерального и регионального значения.

Немало прекрасных образцов имеют общественные здания. Их насчитывается более ста: ряд уникальных церквей, объектов архитектуры, инженерного и садово-паркового искусства. Здания драматического и музыкального театров, краеведческого и художественного музеев, филармонии (ранее в нем находилось Общественное собрание), мосты, парки, Базановский воспитательный дом (ныне глазная клиника), управление ВСЖД, кинотеатр «Художественный», Белый дом, построенный в 1817 – 1821 гг. купцом Сибиряковым на берегу Ангары по проекту архитектора Кваренги, а в 1918 г. в нем разместился в день своего открытия Иркутский государственный университет. Теперь здесь одна из крупнейших вузовских библиотек России – Зональная научная библиотека Иркутского государственного университета и др.

К уникальным историческим реликвиям Иркутска можно отнести ряд памятников: могила мореплавателя Г.И. Шелихова, дома и захоронения декабристов, могилы историка А.П. Щапова и драматурга А.В. Вампилова.

Через несколько лет, если темпы реабилитации не увеличатся, то основная часть деревянного фонда придет в полную негодность и будет потеряна для города. Без полномасштабной программы восстановления исторической части города, особенно памятников деревянного зодчества, невозможно сохранить историко-культурное наследие и превратить город в туристический центр.

В исторических поселениях градостроительная и хозяйственная деятельность регламентируется: Федеральным законом № 73-ФЗ и Постановлением Правительства Российской Федерации от 12.09.2015 № 972 «Об утверждении Положения о зонах охраны объектов культурного наследия (памятников истории и культуры) народов Российской Федерации и о признании утратившими силу отдельных положений нормативных правовых актов Правительства Российской Федерации».

В 1990 г. Постановлением Коллегии Министерства культуры РСФСР от 19.02.1990 № 12, Коллегии Госстроя РСФСР от 28.02.1990 № 3, Президиума Центрального Совета Всероссийского общества охраны памятников истории и культуры от 16.02.1990 № 12 (№ 162) был утвержден Список городов и других населенных мест РСФСР, имеющих архитектурные памятники, градостроительные ансамбли и комплексы, являющиеся памятниками национальной культуры, а также сохранившиеся природные ландшафты и древний культурный слой земли, представляющий археологическую и историческую ценность. Вместе с г. Иркутск в него вошли следующие города и села Иркутской области: г. Усолье-Сибирское, г. Нижнеудинск, г. Киренск, с. Александровское, с. Бельск, с. Верхоленск, с. Урик, д. Усть-Куда.

Усолье-Сибирское

Возникновение и развитие города всецело связано с солью, которая дала ему жизнь и определила профиль основной отрасли хозяйства.

Усолье-Сибирское – один из старейших городов в Приангарье, основан в 1669 году енисейскими казаками братьями Михалевыми, обнаружившими на берегу Ангары соляной источник и построившими здесь соляную варницу.

Первоначально село носило название своего основателя – Михалево. Немного позже было переименовано в Спасскую слободу по названию стоящей там церкви. Затем Спасская слобода была переименована в село Красное. Так назывался остров, на котором было образовано поселение. Когда началось развитие соляного промысла поселение стали называть – Усолье.

Нижнеудинск

Город расположен в живописной долине реки Уды, при пересечении ее железнодорожной магистралью и Московским трактом.

Основан в 1648 г. русскими казаками как Покровский Городок. В 1649 г. устроен острожек, с 1664 г. острог. В 1681 г. построен новый острог (последний острог поставлен в 1720–х гг.). С 1783 г. уездный город Нижнеудинск Иркутской области Иркутского наместничества (с 1796 г. – Иркутская губерния), с 1822 г. – окружной город Иркутской губернии.

Долгое время Нижнеудинск был обменно-торговым пунктом района: золото, продукты животноводства. Вывозились продовольствие, одежда, охотничьи припасы.

В 1856 г. в окружном городе Нижнеудинск Иркутской губернии насчитывалось 2 церкви, 434 дома, 9 лавок.

Киренск

Второй по древности город области, центр Киренского административного района. Расположен на месте слияния Лены и Киренги.

Основан как зимовье в 1630 г. в устье р. Киренга казаками из отряда В. Бугра. До 1665 г. назывался Никольский погост, затем Киренский острог.

Значительный торговый пункт на транспортном пути из Илимска в Якутск, в 1650 г. здесь учреждены ярмарка и таможня.

Удобное географическое положение острога позволило ему занять центральное место в Илимском крае по сбору ясака и торговле. Русские купцы успешно развернули прибыльную деятельность. Е. Хабаров не только организовал в Усть-Куте солеварни, построил мукомольные мельницы, но и распахал киренские земли и получал неплохой урожай ячменя, овса и ржи. Население острога увеличивалось за счет крестьян из северных районов европейской части России, казаков, отставных служащих, ссыльных, сынов боярских.

Статус города Киренску был присвоен в 1775 г., когда в нем проживал 851 человек, из них 242 человека находились при Троицком монастыре. Осенью 1775 г. в Киренск переехала воеводская канцелярия, и острог стал уездным городом с присвоенным ему гербом. Киренский уезд с Казачинской, Катангской, Усть-Кутской волостями пользовался славой кормильца более северных регионов Восточной Сибири.

С Киренском связаны судьбы братьев Лаптевых, В. Беринга, Г.Ф. Миллера. Через Киренск проходили на карбазах исследователи севера И.Д. Черский, А.Л. Чекановский, Г.Я. Седов, С. Челюскин, В.А. Обручев, а также пролегали пути писателей И.А. Гончарова, В.Г. Короленко.

В 1856 г. в окружном городе Киренск Иркутской губернии насчитывалось 5 церквей, 140 домов, 10 лавок.

В конце XIX в. в Киренске насчитывалось 250 жилых строений, имелись 2 церкви, мужской Свято-Троицкий монастырь, действовала больница, приходское училище для мальчиков, женская прогимназия. Основным занятием населения было земледелие, в т.ч. огородничество и заготовка сена, работа на золотых приисках.

С XVIII в. служил местом ссылки. Сохранился дом, в котором жил декабрист В.М. Голицын.

Верхоленск

Бывший окружной город Иркутской губернии, расположен в живописной местности, на правом берегу р. Лены, против впадения в нее р. Куленги. Верхоленск – одно из наиболее древних поселений в Приленском крае. Основан в 1641 г. постройкой острога, который в 1647 г. был перенесен выше по р. Лене, к устью р. Куленги. В 1816 г. Верхоленск обращен в слободу, с 1857 г. – окружной город.

Ежегодно весной в городе отрывалась ярмарка, обязанная своим существованием проплывающим в Якутск по Лене купеческим судам; обороты ярмарки достигали до 5 000 руб. Верхоленская пристань отправляла ежегодно до 23 барок с грузом 78 000 пудов хлеба. В городе было две церкви, двухклассное мужское училище и женское приходское, в которых в 1889 г. обучалось 54 мальчика и 20 девочек.

Бельск

Село основано как острог в 1691 г. В «Чертежной книге Сибири», составленной Семеном Ремезовым в 1701 г., на левом берегу реки Белой обозначена Сретенская Бельская слобода с пятью строениями, одно из которых увенчано крестом. Это Сретенская церковь, давшая второе название слободе.

Не прошло и четырех лет после основания Бельска, как вокруг него возникло поселение «гулящего человека» (то есть свободного от службы и тягла) Федора Вологжанина с новопришлыми крестьянами. Земля вокруг была удобна для пахоты, сенокоса, выпаса скота. Река давала в изобилии рыбу, тайга – зверя, ягоду, грибы и материал для построек. В результате Бельск в скором времени стал значительным поселением.

с. Александровское

В начале XIX в. здесь существовал Александровский винокуренный завод. Постепенно рядом с ним начали обживать и местность – расчищать земли, вырубать лес, строить дома. Сюда на место проживания стали прибывать ссыльные. Так появилось первое поселение.

В 1873 г. завод был перестроен в Александровскую центральную каторжную тюрьму (Александровский централ). В свое время здесь побывали такие известные большевики, как Дзержинский, Фрунзе, Киров и др. После Октябрьской революции и Гражданской войны Александровский централ стал исправительно – трудовой колонией, где содержались репрессированные, уголовники, враги советской власти.

В 1956 г. из централа вышли последние заключенные, японские военнопленные, и после этого тюрьма как таковая перестала существовать.

с. Урик

Старейшее село области, основанное в 1673 г. в месте слияния рек Урик и Куда. В 1673 г. здесь отвели землю первым жителям Уриковской слободы – переселенцам из европейской части России для несения десятинной пашни в пользу Иркутского острога.

В 1771 – 1779 гг. в селе на возвышении при впадении речки Урик в Куду была построена Спасская церковь, которая остается самым старым зданием села. Церковь была возведена под наблюдением крестьянина Афанасия Козыкина, выбранного из прихожан. Храм возвели «о двух партаментах»: внизу располагалась теплая (зимняя) церковь, а вверху – холодная (летняя). Архитектурные особенности здания церкви – вытянутый вдоль оси четырехчастный объем, вод четверика с четырехлопастными люкарнами, над которыми поднимается световой восьмигранный барабан. В ограде церкви находится могила декабриста Н.М. Муравьева.

В Урике отбывали каторгу декабристы С.Г. Волконский, Н.А. Панов, М.С. Лунин, А.М. и Н.М. Муравьевы. Жена Сергея Волконского, Мария Николаевна, на дому организовала школу для крестьянских девочек, где обучала их азам грамоты, рисованию и вышиванию. В 1873 г. при сельской церкви была построена церковно – приходская школа.

д. Усть-Куда

Деревня возникла в 1667 г. в устье реки Куды как казачья слобода.

В деревне отбывали ссылку декабристы П.А. Муханов, А.Н. Сутгоф, братья Поджио. В окрестностях сохранилось несколько больших камней, обработанным декабристом Волконским и превращенные им в «каменные диваны».

Проблемы, связанные с сохранением историко-культурного наследия

К общим факторам, ведущим к деградации ОКН следует отнести:

– физический износ материалов, связанных с «возрастом» памятников и неправильной их эксплуатацией,

– загрязнение земли и атмосферы,

– вибрация,

– подтопление,

– несоответствующее функциональное использование,

– не приспособленность к современным условиям эксплуатации.

Отсутствие во многих случаях зон охраны памятников является одной из проблем, связанных с сохранением историко-культурного наследия.

Специального внимания заслуживают проблемы, связанные с сохранением и использованием памятников архитектуры в селах и рабочих поселках по следующим причинам:

– в значительной части они находятся в неудовлетворительном состоянии и не имеют зон охраны;

– многие объекты (большинство, особенно жилые дома) в силу их технического состояния, местоположения, особенностей первоначального назначения, а также требований, связанных с их сохранением, не могут быть коммерчески выгодными, а их владельцы или арендаторы не в состоянии их поддерживать;

– в стране распалась структура реставрационных мастерских, утеряны кадры реставраторов, из-за чего даже при наличии возможностей реставрация подменяется некачественным ремонтом;

– не организована четкая система согласований, начиная с уровня отвода участка, с определением требований и ограничений нового строительства;

– не обеспечен постоянный мониторинг состояния памятников.

Среди проблем, связанных с охраной объектов археологического наследия, можно выделить следующие:

– отсутствуют зоны охраны памятников археологии;

– часто собственники или арендаторы земель, на которых находятся памятники археологии, не понимают их ценности и важности сохранения, а также возможностей их использования для создания индустрии туризма в области;

– современные условия землепользования требуют точного определения границ земельных участков, занимаемых археологическими объектами и их зонами охраны, и внесения данных в земельный кадастр; отсутствие этих материалов приводит к во многих случаях к недопустимому хозяйственному использованию территории памятников.

Объекты археологического наследия области разрушаются под негативным воздействием водохранилищ Ангарского каскада ГЭС. Для обеспечения сохранности объектов культурного наследия, разрушаемых волно-прибойной деятельностью действующих водохранилищ Иркутской области (Иркутское, Братское, Усть-Илимское) необходимо проведение ежегодного мониторинга, спасательных археологических работ. Энергетики не несут ответственности за происходящее разрушение ОАН, т.к. водохранилища являются собственностью государства, а энергетики оплачивают водный налог. Законодательством не предусмотрена возможность направления средств водного налога на мероприятия по обеспечению сохранности ОАН. Отсутствуют требования по обеспечению сохранности ОАН в Правилах эксплуатации водохранилищ ГЭС. Отсутствуют федеральные целевые программы по обеспечению сохранности ОАН, разрушаемых при эксплуатации ГЭС недостаточно финансируются мероприятия по постоянному мониторингу состояния памятников.

Данные проблемы требуют решения и взаимоувязки на федеральном и региональном уровнях.

Мероприятия по сохранению объектов культурного наследия

Основными мероприятиями по сохранению объектов культурного наследия являются:

– проведение экспертизы на выявленные объекты культурного наследия (памятники архитектуры, истории) с целью дальнейшего внесения их в единый государственный реестр;

– заключение охранных обязательств на объекты культурного наследия;

– разработка проектов зон охраны объектов культурного наследия;

– проведение археологических разведок разрушающихся памятников;

– организация охранно-спасательных археологических работ;

– организация системы мониторинга объектов культурного наследия.

Проектирование и проведение работ по сохранению памятников и их территорий в отношении объектов культурного наследия регионального значения и объектов культурного наследия местного (муниципального) значения, выявленных объектов культурного наследия осуществляются по согласованию с областным органом охраны объектов культурного наследия.

В отношении достопримечательных мест, представляющих собой выдающийся, целостный историко-культурный и природный комплекс, нуждающийся в особом режиме содержания, Правительством Иркутской области может быть принято решение об организации историко-культурного заповедника регионального значения.

Данное решение принимается по представлению областного органа охраны объектов культурного наследия с учетом:

– заключения историко-культурной экспертизы;

– мнения органа местного самоуправления муниципального образования Иркутской области, на территории которого расположено данное достопримечательное.

На основании ст. 36 Федерального закона № 73-ФЗ проектирование и проведение земляных, строительных, мелиоративных, хозяйственных работ, указанных в ст. 30 Федерального закона № 73-ФЗ работ по использованию лесов и иных работ осуществляются при отсутствии на территории объектов культурного наследия или объектов, обладающих признаками объекта культурного наследия.

Для определения наличия или отсутствия объектов культурного наследия либо объектов, обладающих признаками объекта культурного наследия п. 3 ст. 31 Федерального закона № 73-ФЗ предусмотрено проведение историко-культурной экспертизы на земельных участках, участках лесного фонда либо водных объектах или их частях, подлежащих воздействию земляных, строительных, мелиоративных, хозяйственных работ, указанных в ст. 30 Федерального закона № 73-ФЗ работ по использованию лесов и иных работ, путем археологической разведки, в порядке, определенном ст. 45.1 Федерального закона № 73-ФЗ.

21. Концепция развития Иркутской агломерации*

Под городской агломерацией понимается комплексная территориальная система, формируемая на территории нескольких муниципальных образований, объединенных экономическими, социальными, инфраструктурными связями[21].

В современном мире резко возросла роль городских агломераций как важных центров мировой экономики, генерирующих основной вклад в мировой валовый продукт.

Значительная роль развития городских агломераций отводится в стратегических и программных документах Российской Федерации. Так, в рамках Стратегии социально-экономического развития Дальнего Востока и Байкальского региона на период до 2025 года предусмотрено повышение роли крупных городов, как опорных элементов системы расселения, среди которых выделяются крупнейшие агломерации, в том числе Иркутская, которая формируется в качестве одной из зон опережающего развития территории Иркутской области и основного пункта туристического транзита на озеро Байкал.

Иркутская агломерация является одной из наиболее развитых агломераций России, по численности населения, занимая позицию в первой двадцатке агломераций.

Иркутская агломерация активно развивается, что проявляется в фактическом срастании населенных пунктов в единую урбанизированную зону, череду промышленных и жилых зон, а также в интенсификации маятниковой миграции.

Неконтролируемое разрастание городской агломерации без четкого видения территориальных ограничений и возможностей всей территории может повлечь серьезные негативные последствия, усугубить экологические и транспортные проблемы.

Очевидно, что на всю территорию агломерации необходима разработка и реализация единого согласованного плана развития, поскольку агломерация является единым

---

* «Глава 21 Концепция развития Иркутской агломерации» разработана ОАО «Российским институтом градостроительства и инвестиционного развития «ГИПРОГОР» в 2017 г. (утв. Постановлением Правительства Иркутской области от 06.03.2019 №203-пп «О внесении изменений в Схему территориального планирования Иркутской области») с примечаниями ОГБУ «Центр компетенций».

[21] Агломерация к данному моменту не имеет законодательного определения, и фактически является научным понятием в области урбанистики. Существует множество определений агломерации, близких по сути. Здесь приведено определение Чугуевской Е.С., Директора департамента стратегического и территориального планирования Министерства экономического развития Российской Федерации, URBAN magazine №2 – 2015.

социально-экономическим, инвестиционным пространством с общей системой экономики, социального, транспортного и инженерного обслуживания, природно-экологического каркаса. Территориальное планирование, координация деятельности в области градостроительства и развития инфраструктур является основным вопросом, вокруг которого должно выстраиваться межмуниципальное взаимодействие. Схема территориального планирования Иркутской области является важной составляющей в выработке данного плана.

При разработке концепции развития агломерации используется методологический подход, являющийся общепринятым в практике градостроительных работ и основывающийся на идее комплексной оценки территории. В рамках такого подхода, анализируются факторы, благоприятствующие развитию (такие как наличие земельных ресурсов, транспортная инфраструктура, экология), и факторы, ограничивающие развитие (санитарно-защитные зоны опасных объектов, зоны санитарной охраны, особо охраняемые природные территории и пр.).

Результаты комплексной оценки сопоставляются с прогнозируемыми потребностями в ресурсах развития, оцениваемыми экстраполяцией существующих трендов на расчетный срок (2035 г.) по различным сценариям долгосрочных прогнозов социально-экономического развития территории агломерации. В результате такого сопоставления вырабатывается проектное видение пространственного развития агломерации и формирования основных градостроительных каркасов – расселенческого, транспортного, природно-экологического. При этом важную роль играет соблюдение принципа «корпускулярности» развития, не позволяющего развиваться системе расселения по типу масляного пятна. В этой связи природно-экологический каркас территории выступает в качестве естественного ограничителя застройки, направляющего трансформацию системы расселения по полицентрическому пути.

Проектное видение системы расселения служит основой для определения потребностей в развитии инженерной, транспортной, социальной инфраструктур агломерации.

Примечания ОГБУ «Центр компетенций»:

В Иркутскую агломерацию включены следующие муниципальные образования:

- г. Иркутск;
- Ангарский городской округ;
- Шелеховский район (Баклашинское сельское поселение, Большелугское сельское поселение, Олхинское сельское поселение, Подкаменское сельское поселение, Шаманское сельское поселение, г. Шелехов);
- Иркутский район (Большереченское сельское поселение, Дзержинское сельское поселение, Карлукское сельское поселение, Листвянское городское поселение, Максимовское сельское поселение, Мамонское сельское поселение, Марковское городское поселение, Молодежное сельское поселение, Смоленское сельское поселение, Уриковское сельское поселение, Усть-Кудинское сельское поселение, Ушаковское сельское поселение, Хомутовское сельское поселение, Ширяевское сельское поселение);
- Усольский район (Белореченское городское поселение, Большеланское сельское поселение, Железнодорожное сельское поселение, Тельминское городское поселение);
- Слюдянский район (Портбайкальское муниципальное образование).

21.1. Обоснование границ агломерации

Формирование Иркутской агломерации – результат процесса самоорганизации и саморазвития города Иркутска и окружающих его территорий. Движущей силой процесса самоорганизации выступают связи между элементами территориальной системы агломерации: потоки временных, в том числе маятниковых мигрантов, связи между предприятиями, инфраструктурные связи и др. Результатом агломерационных процессов

является формирование зоны высокоплотной застройки, на которой формируется единый рынок труда.

В качестве наиболее распространенных критериев выделения границ агломераций применяются:

- Временная транспортная доступность до центра агломерации – распространенный критерий – 1,5 часовая транспортная доступность;
- Частота и интенсивность маятниковых миграций – не менее 10–15 % трудоспособного населения должны быть вовлечены в маятниковые миграции;
- Характер застройки – распространение ареалов сплошной застройки;
- Наличие социальных, экономических связей между населенными пунктами;
- Наличие ресурсов развития агломерационного значения (территории под застройку, инженерные ресурсы, рекреационные ресурсы и пр.)

Предлагается определить границы Иркутской агломерации на основании соотнесения всех предложенных критериев.

Транспортная доступность до центра агломерации

Территория **полуторачасовой транспортной доступности** от центра Иркутска простирается на расстояние 70 – 110 км в зависимости от направления:

- Московский тракт – до р.п. Белореченский (Усольский р-н) 90 км;
- Александровский тракт – до с. Олонки (Боханский р-н) 90 км;
- Качугский тракт – до с. Ользоны (Баяндаевский р-н) 110 км;
- Байкальский тракт – до р.п. Листвянка (Иркутский р-н) 69 км;
- Култукский тракт – до ст. Переезд (Шелеховский р-н) 81 км.

В зоне **60 – минутной доступности** от центра Иркутска:

- Московский тракт – до г. Ангарска 47 км;
- Александровский тракт – до д. Зорино – Быково (Иркутский р-н) 60 км;
- Качугский тракт – до п. Усть-Ордынский (Эхирит-Булагатский р-н) 68 км;
- Байкальский тракт – до р.п. Большая Речка (Иркутский р-н) 54 км;
- Култукский тракт – до с. Шаманка (Шелеховский р-н) 53 км.

В зоне **30 – минутной доступности**:

- п. Мегет (Ангарский ГО) 29 км;
- населенные пункты Иркутского района Урик, Карлук, Хомутово, Плишкино, Пивовариха (18 – 30 км);
- г. Шелехов 20 км.

Таким образом, общая зона, вовлекаемая в состав Иркутской агломерации, включает территории в 1,5 часовой доступности, т.е. г. Иркутск, городские округа Усолье-Сибирское, Ангарск, частично муниципальные районы Иркутский, Шелеховский, Усольский, Боханский, Баяндаевский.

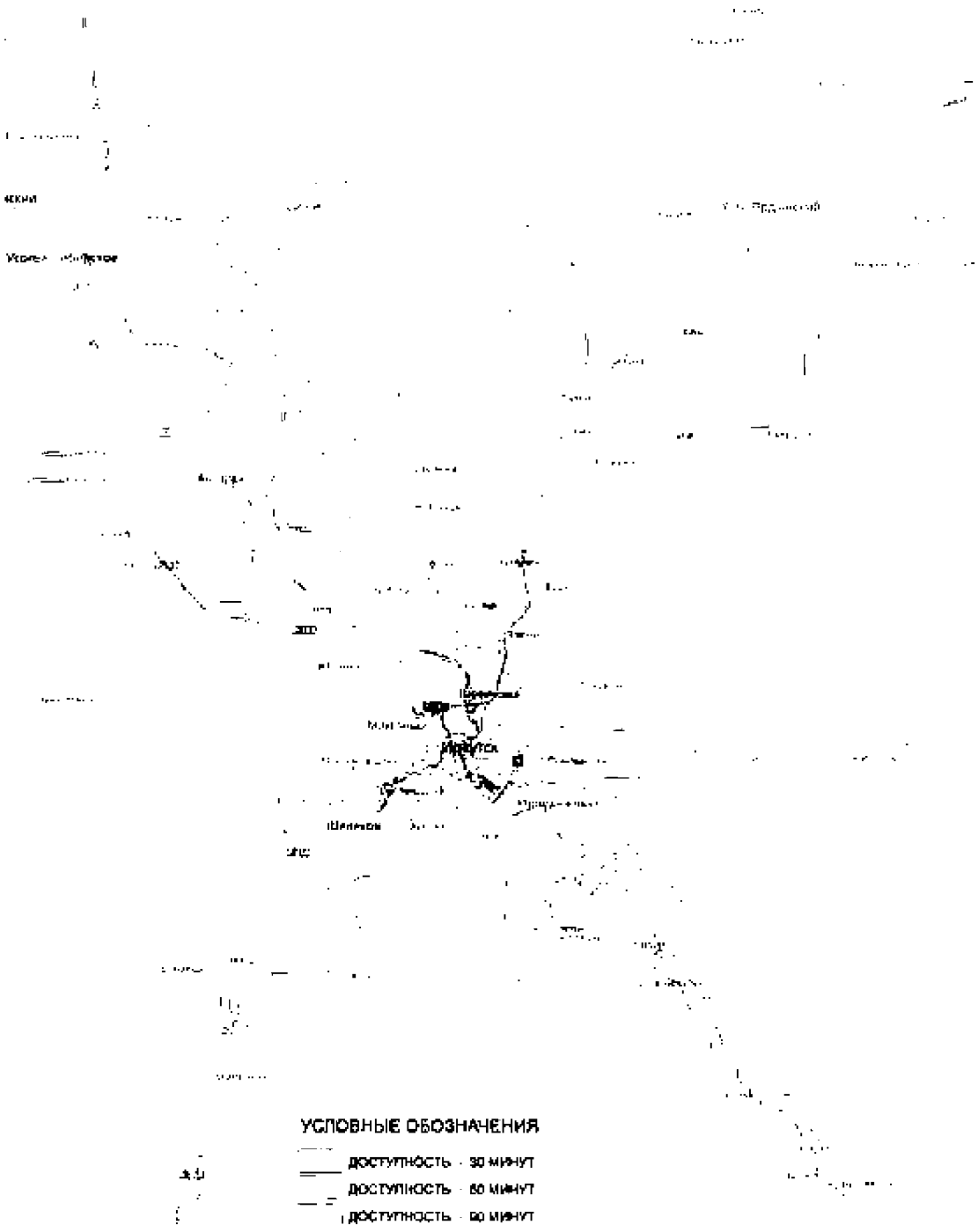

Рисунок 21.1-1. Зона временной транспортной доступности до центра Иркутска без учета пробок, по данным на август 2017 г.

Маятниковая миграция

Анализ маятниковых миграций показывает наличие устойчивых прямых и обратных маятниковых миграций между большинством муниципальных образований вокруг Иркутска и областным центром. Жители Иркутска ездят в окружающие муниципальные образования, как правило, с деловыми целями, на дачу (или второй загородный дом), с целью посещения друзей и родственников, на отдых в выходные дни. Основными целями посещения Иркутска являются работа, учеба, социальные контакты, использование городской социальной инфраструктуры и сферы услуг.

Таблица 21.1-1. Интенсивность маятниковой миграции

Направление из Иркутска	Количество отправлений, в сутки[22]		Пассажиропоток общественным транспортом, в сутки[23]	Пассажиропоток личным транспортом, в сутки[24]	Всего пассажиропоток	Пассажиропоток в % к трудоспособному населению[25]
	Пригородные электропоезда	Автобусы и маршрутные такси				
Ангарск	11	118	9 068	9 163	18 231	13,2 %
Шелехов	7	28	3 511	3 548	7 059	24,3 %
Листвянка		21	255	11 772[26]	12 027	999,8 %
Усолье-Сибирское	11	12	1 550	1 566	3 116	6,5 %
Усть-Ордынский		55	536	542	1 078	12,2 %
Урик, Карлук, Хомутово		46	1 506	1 522	3 028	22,5 %
Слюдянка	3	18	637	644	1 281	7,0 %
Итого	**32**	**298**	**17 063**	**28 757**	**45 821**	**17,8 %**

В большинстве муниципальных образований в непосредственной близости от Иркутска в центростремительную маятниковую миграцию вовлечены более 10 % населения в трудоспособном возрасте.

Наиболее мощный центробежный поток маятниковых мигрантов из Иркутска направлен в «дачные» муниципальные образования в пределах Агломерации – в направлении Байкальского тракта на Листвянку, а также в ближайшие к г. Иркутску населенные пункты Иркутского района (Марково, Молодежный, Дзержинск, Ново-Лисиха, Пивовариха, Урик, Столбова, Карлук, Хомутово, Позднякова, Горный).

Основные центростремительные потоки в г. Иркутск наблюдаются со стороны городов Шелехова, Ангарска, а также Усть-Ордынского автономного округа. Несколько менее выражены маятниковые миграции между г. Усолье-Сибирское и Иркутском, ввиду относительно большей удаленности данного города от центра Иркутска (1,5 – 2 часа на общественном транспорте). Однако можно констатировать высокую транспортную связность Усолье-Сибирского с г. Ангарском, между которыми курсируют регулярные маршруты городского транспорта.

Таким образом, характер маятниковых миграций показывает наличие устойчивых связей со всеми муниципальными образованиями вокруг Иркутска.

Распространение ареалов сплошной застройки

Для определения ареала сплошной застройки районов Иркутской агломерации были использованы космические снимки ресурса Yandex Maps.

---

[22] Использованы данные о расписании движения по интернет-ресурсам: www.rasp.yandex.ru, http://wikiroutes.info, http://www.24tr.ru/irkutsk, https://avtovokzal-on-line.ru.

[23] Пассажиропоток оценен с учетом действующего расписания движения и вместимости используемого подвижного состава. Коэффициент заполняемости принят на уровне 75 %.

[24] Доля пассажиропотока личным автотранспортом оценена с учетом уровня автомобилизации Иркутской агломерации – 306,6 авт/тыс. чел. на 2015 год. Источник – Программа комплексного развития транспортной инфраструктуры Иркутской агломерации.

[25] По данным ИркутскСтат, доля трудоспособного населения на начало 2017 года составляет 61 %.

[26] Оценка транспортного спроса, выполненная в рамках проекта планировки автомобильной дороги Иркутск–Листвянка, 2014 год. Поток автомобилей по Байкальскому на подъезде к Листвянке оценивается в 7 848 авт/сутки. Среднее количество пассажиров принято – 1,5.

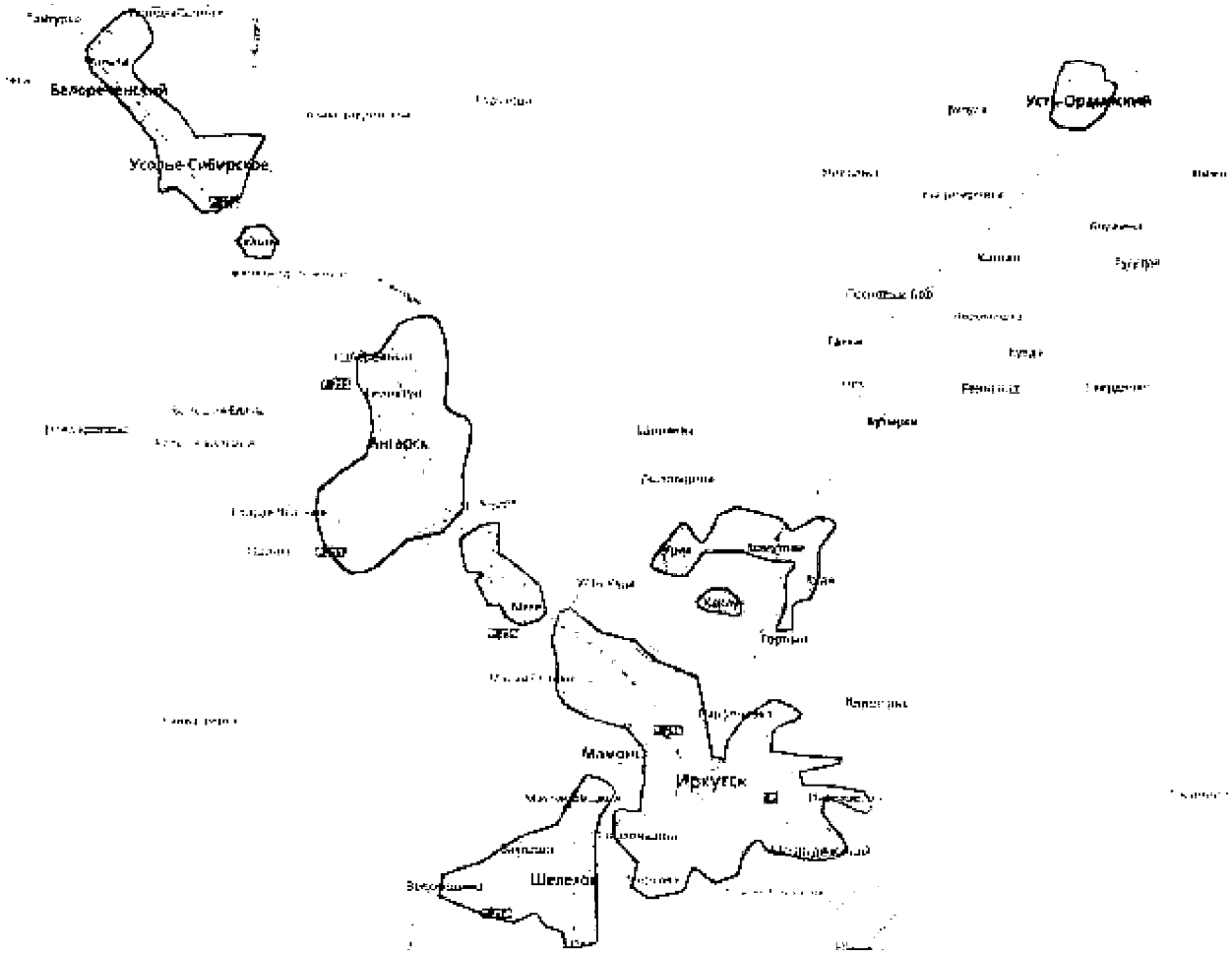

Рисунок 21.1-2. Схема локализации ареалов сплошной застройки

Как видно из приведенной схемы, характер локализации ареалов сплошной застройки явственно указывает на срастание городов Иркутск, Ангарск, Шелехов, а также на постепенное вовлечение в урбанизированную зону ближайших к Иркутску территорий Иркутского района (Марковское, Дзержинское, Мамонское, Уриковское, Хомутовское, Ушаковское).

Примечание ОГБУ «Центр компетенций»:

Локализации ареалов сплошной застройки в 2021 – 2022 гг. сохраняет тенденции срастания городов и расширения площади застроенной территории в муниципальных районах.

Динамика агломерационного развития отчетливо прослеживается на снимках ночного вида из космоса (Рисунки 21.1 – 3 – 21.1 – 4).



Рисунок 21.1-3. Ночной вид Иркутской агломерации. 2000 год. Ресурс www.nightearth.com



Рисунок 21.1-4. Ночной вид Иркутской агломерации. 2012 год. Ресурс www.nightearth.com

Сравнение данных за 2000 и 2012 годы показывает, что за двенадцатилетний период произошло расширение ареалов застройки городов Иркутск, Ангарск, Шелехов, наметились процессы бурной урбанизации в Северо-восточном направлении от г. Иркутска (Качугский тракт, в направлении на Усть-Ордынский, населенные пункты Хомутово, Урик,

Карлук), активно развивается застройка в Юго-восточном направлении (Байкальский тракт, в направлении Листвянки).

Наличие социальных, экономических связей между населенными пунктами

Анализ социально-экономического развития территории Иркутской агломерации **выявил наличие устойчивых связей** между муниципальными образованиями, непосредственно граничащими с г. Иркутском. Основными типами связей являются:

– производство и поставки продукции на рынок Иркутска;

– приобретение сырья и комплектующих через оптовые центры, расположенные в Иркутске;

– административно-политические и организационно-хозяйственные связи, сопровождающиеся регулярными деловыми поездками между поселениями агломерации по делам бизнеса, службы и общественной работы;

– пользование бизнес-услугами, локализованными в Иркутске;

– поездки в г. Иркутск на работу, учебу, а также для приобретения товаров и услуг;

– поездки жителей Иркутска на отдых (в особенности – по Байкальскому тракту в зону Иркутского водохранилища, и в р.п. Листвянка на оз. Байкал); поездки ко второму жилью горожан, на дачи (в период отпусков и в выходные дни).

Таким образом, в границах агломерации формируются устойчивые социальные и бизнес – связи, функционирует общий рынок труда.

Наличие ресурсов развития агломерационного значения

Динамично развивающийся город ощущает все большую потребность в новых ресурсах развития территории, источниках водоснабжения, рекреационных ресурсах. Однако в пределах городской черты они оказываются исчерпанными. С другой стороны, ближайшие города – спутники заинтересованы в укреплении связей с агломерационным центром, использовании его социальной и бизнес-инфраструктур, вовлечении в более емкий рынок сбыта и рынок труда.

Т.е. каждое из муниципальных образований, входящих в агломерацию, представляет свои ресурсы для развития всей территории агломерации. В частности:

- Уриковское, Карлукское, Хомутовское, Дзержинское, Ушаковское, Молодежное, Максимовское, Смоленское, Мамонское, Марковское муниципальные образования обладают земельными ресурсами для реализации масштабных проектов жилищного строительства в сегменте малоэтажного строительства;
- На территориях городского округа г. Ангарск, Молодежного, Марковского, Мамонского муниципальных образований разворачиваются крупные проекты многоэтажного строительства;
- Ушаковское, Марковское, Большереченское, Листвянское, Портбайкальское муниципальные образования концентрируют основные рекреационные ресурсы агломерации (дома отдыха, дачи на оз. Байкал, р. Ангара и Иркутском водохранилище; месторождения пресных минеральных подземных вод; вдоль автодороги общего пользования регионального или межмуниципального значения Байкальский тракт расположено 18 населенных пунктов, 103 садоводства и 63 турбазы, домов отдыха, профилакториев и спортивно-оздоровительных лагерей);
- На территориях муниципальных образований Иркутского, Шелеховского районов планируются крупные инфраструктурные проекты по развитию транспортной и инженерной инфраструктуры (южный, северный и восточные обходы города Иркутска, линия скоростного транспорта, соединяющая города Ангарск, Иркутск, Шелехов и площадку планирующегося аэропорта «Поздняково»);
- На территории Ангарского городского округа – планируется к размещению мусороперерабатывающий комплекс межмуниципального значения; имеются возможности использования ресурсов ТЭЦ-10 для теплоснабжения новых районов жилищного

строительства в г. Иркутске; реализуется целый ряд инвестиционных проектов в промышленности; планируется строительство магистральных сетей водоснабжения с новым водозабором для обеспечения нужд Ангарского городского округа и поселений Усольского района;

- Хомутовское МО – наличие перспективной площадки под размещение нового аэропорта г. Иркутска (в районе Позднякова), с соответствующим строительством транспортной инфраструктуры;
- ГО Усолье-Сибирское – реализуются инвестиционные проекты по развитию промышленного производства; на территории городского округа действует режим ТОСЭР, создающий налоговые и неналоговые стимулы для ускоренного развития экономики, что потребует притока квалифицированных кадров, в том числе из других муниципальных образований агломерации;
- На территориях Иркутского района вдоль р. Ангары и Иркутского водохранилища планируется строительство межмуниципальных магистральных сетей водоснабжения и водоотведения, обслуживающих районы новостроек Иркутского района и г. Иркутска.

На территории городского округа г. Иркутска предусматривается создание технологического кластера с использованием новейших технологий по выпуску современных самолетов. Город также имеет возможность размещения на промышленных площадках сервисных центров и перерабатывающих мощностей для реализации проектов нового освоения минерально – сырьевых ресурсов Сибири и Дальнего Востока; высокий научно – образовательный потенциал города позволяет ему стать центром подготовки кадров для обеспечения территорий, включаемых в агломерацию.

Территориальное развитие города Иркутска осуществляется за счет интенсивного освоения имеющихся свободных территорий, освоения п-ва Чертугеевский, где реализуется проект многоэтажного строительства, а также проектов реновации территорий с низкоплотной застройкой.

Отметим, что города Шелехов и Усолье-Сибирское входят в перечень монопрофильных муниципальных образований, в которых имеет место наиболее сложное социально-экономическое положение, или имеются риски ухудшения социально-экономического положения , что является дополнительным основанием для включения соответствующих муниципальных образований в состав Иркутской агломерации с целью активного вовлечения населения этих территорий в общий рынок труда агломерации.

Итоговое определение границ Иркутской агломерации

В рамках аналитического исследования границ агломерации за основу приняты критерии непрерывности высокоплотной застройки, транспортной доступности и выявленных социально-экономических связей между муниципальными образованиями. По совокупности данных критериев, предлагаемый состав Иркутской агломерации представлен в нижеследующей схеме и таблице.

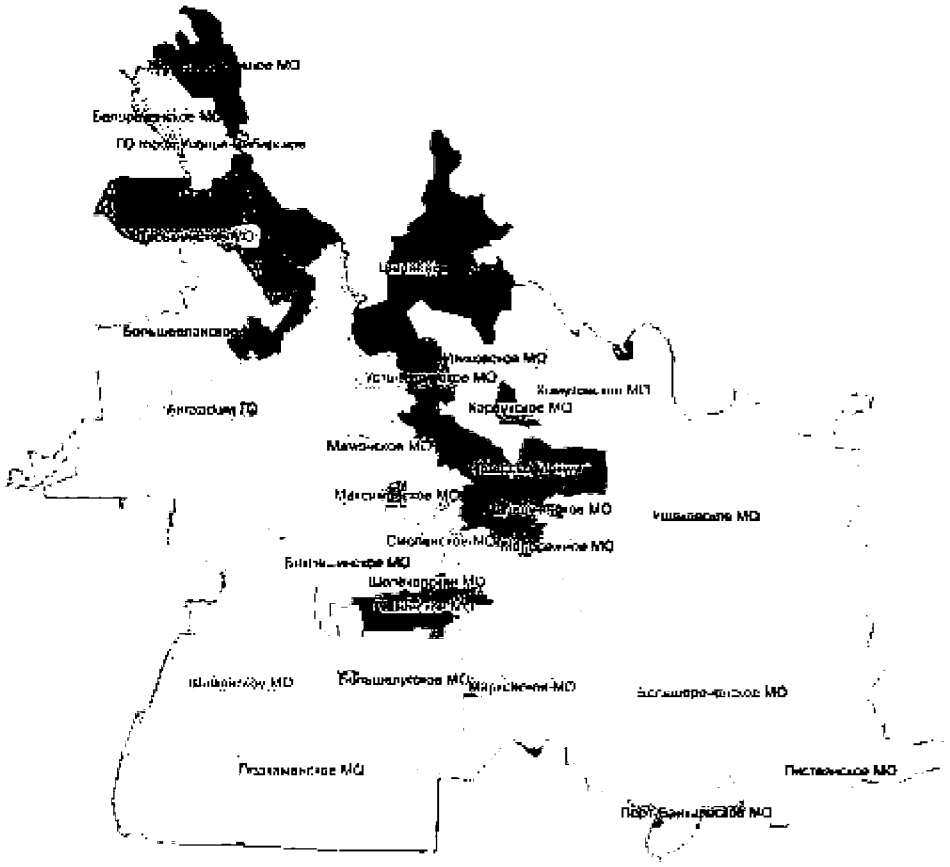

Рисунок 21.1-5. Муниципальные образования в составе агломерации

Таблица 21.1-2. Муниципальные образования в составе агломерации

Муниципальное образование	**Численность населения, тыс. чел., на начало 2017 года***
Ангарский ГО	238 508
Иркутск ГО	623 736
Усолье-Сибирское ГО	77 989
Шелеховский район	
Баклашинское СП	7 463
Большелугское СП	5 516
Олхинское СП	2 324
Подкаменское СП	835
Шаманское СП	1 683
Шелехов ГП	47 608
Иркутский район	
Большереченское ГП	3 167
Дзержинское СП	2 668
Карлукское СП	3 534
Листвянское ГП	2 156
Максимовское СП	2 149
Мамонское СП	6 070
Марковское ГП	26 474
Молодежное СП	9 952
Смоленское СП	4 333
Уриковское СП	11 115
Усть-Кудинское СП	2 279
Ушаковское СП	8 163

Муниципальное образование	Численность населения, тыс. чел., на начало 2017 года*
Хомутовское СП	17 493
Ширяевское СП	2 380
Усольский район	
Белореченское ГП	11 050
Большееланское СП	3 127
Железнодорожное СП	2 931
Тельминское ГП	5 345
Слюдянский район	
Портбайкальское МО	504
Всего:	**1 130 552**

* – *Примечание ОГБУ «Центр компетенций»:*
На начало 2021 года население Иркутской агломерации составляет 1140,3 тыс. чел.

Общая численность населения Иркутской агломерации превышает 1,1 млн чел., максимальная протяженность (с северо-запада на юго-восток) – 135 км.

Важно учесть, что часть населенных пунктов, входящих в состав перечисленных муниципальных образований, не имеют реальных интенсивных связей с Иркутском из-за удаленности или незначительного социально-экономического потенциала. Тем не менее, необходимость организации управленческих процессов в агломерации, главными акторами которых будут органы власти муниципальных образований, диктует целесообразным проведение границ агломерации, совпадающих с муниципальными. Поэтому перечисленные муниципальные образования должны входить в состав агломерации всей своей территорией.

Кроме того, предполагаемое в ближайшем будущем объединение муниципальных образований Шелеховского района в новый городской округ обосновывает целесообразность включения в состав агломерации всей территории Шелеховского района.

Отметим также, что, несмотря на значительную интенсивность связей с г. Иркутском Усть-Ордынского Бурятского автономного округа, на данном этапе предлагается не включать данные территории в состав Иркутской агломерации, ввиду относительно низкого социально-экономического потенциала и отсутствия ресурсов развития агломерационного значения. Муниципальные районы Усть-Ордынского Бурятского АО являются наиболее вероятными потенциальными участниками Иркутской агломерации в исторической перспективе, в особенности, в случае реализации планов развития Северо-восточного вектора Иркутской агломерации, связанных с выносом аэропорта на площадку Позднякова и строительством сопутствующей транспортной и инженерной инфраструктуры.

21.2. Предложения по трансформации системы расселения в Агломерации

Под системой расселения понимается исторически складывающаяся пространственная форма организации жизни общества, характеризующаяся размещением населения на территории стран, районов, городов, поселков.

В более строгой редакции система расселения определяется как территориально целостная и функционально взаимосвязанная совокупность поселений, характеризуемая как параметрами входящих в нее поселений, так и составом и интенсивностью социально-экономических связей между ними.

Трансформация системы расселения происходит как под влиянием естественных факторов социально-экономического развития, так и под воздействием целенаправленных действий системы государственного управления.

Цели, ставящиеся государством при решении вопросов трансформации системы расселения, включают:

- Организация мест проживания населения в местах, наиболее благоприятных для этого;
- Минимизация пассажиропотоков, борьба с транспортными заторами (путем приближения мест приложения труда, мест общественно-деловой активности к местам проживания);
- Предоставление возможностей населению по улучшению жилищных условий (прежде всего, норм жилищной обеспеченности).

Основными инструментами государственной политики по трансформации системы расселения являются территориальное планирование и градостроительное зонирование (в рамках которых определяются земельные участки под цели жилищного строительства, устанавливаются параметры застройки жилых зон и пр.), целевые программы по строительству инфраструктуры и стимулированию жилищного строительства, льготы и преференции участникам строительного процесса.

Иркутская агломерация потенциально способна предложить более широкий спектр возможностей по благоприятной трансформации системы расселения, чем отдельные муниципальные образования. Например, если территориальные ресурсы развития некоторых членов агломерации оказываются исчерпанными, возможно реализовать комплексные программы жилищного строительства в соседних муниципальных образованиях, при условии обеспечения адекватной транспортной доступности.

Характеристика существующей системы расселения

Иркутская агломерация – городская агломерация, расположенная на юге Иркутской области вдоль Транссибирской железнодорожной магистрали. Возникла в советские годы в результате формирования тесных связей между Иркутском и городами – спутниками Ангарском, Шелеховым и в некоторой степени с Усольем-Сибирским. В отличие от многих других крупных агломераций России, Иркутская агломерация носит значительно более полицентричный характер – в ядре агломерации проживает порядка 47 % населения[27].

[27] Для сравнения: доля ядра агломерации составляет для Красноярской агломерации – 80 %, Новосибирской – 78 %, Екатеринбургской – 75 %, Омской – 93 %. Источник - https://ru.wikipedia.org.

Таблица 21.2-1. Краткая характеристика муниципальных образований Иркутской агломерации

Муниципальное образование	Расстояние от центра Иркутска, км (по автодорогам) [28]	Численность населения, тыс. чел. на 01.01.2017 г. [29]			Площадь территории, кв.км	Плотность населения, чел/кв.км
		Всего	в том числе:			
			городское	сельское		
Ангарский ГО	47	238 508	226 374	12 134	1 150	207,4
Иркутск ГО	0	623 736	623 736	0	277	2 251,8
Усолье-Сибирское ГО	87	77 989	77 989	0	74	1 053,9
Шелеховский район		65 429	52 974	12 455	1 969	33,2
Баклашинское СП	32	7 463	0	7 463	224	33,3
Большелугское СП	37	5 516	5 366	150	211	26,1
Олхинское СП	25	2 324	0	2 324	102	22,7
Подкаменское СП	62	835	0	835	531	1,6
Шаманское СП	53	1 683	0	1 683	866	1,9
Шелехов ГП	19	47 608	47 608	0	35	1 358,0
Иркутский район		101 933	28 580	73 353	4 553	8,7
Большереченское ГП	57	3 167	2 936	231	1 052	3,0
Дзержинское СП	9	2 668	0	2 668	5	533,6
Карлукское СП	18	3 534	0	3 534	29	121,9
Листвянское ГП	70	2 156	1 972	184	341	6,3
Максимовское СП	20	2 149	0	2 149	45	47,8
Мамонское СП	16	6 070	0	6 070	133	45,6
Марковское ГП	17	26 474	23 672	2 802	679	39,0
Молодежное СП	15	9 952	0	9 952	21	473,9
Смоленское СП	14	4 333	0	4 333	27	160,5
Уриковское СП	26	11 115	0	11 115	193	57,6

[28] По данным интернет-ресурса www.yandex.maps.

[29] По данным Росстата, www.gks.ru.

Муниципальное образование	Расстояние от центра Иркутска, км (по автодорогам)[28]	Численность населения, тыс. чел. на 01.01.2017 г.[29]			Площадь территории, кв.км	Плотность населения, чел/кв.км
		Всего	в том числе:			
Усть-Кудинское СП	30	2 279	0	2 279	54	42,2
Ушаковское СП	29	8 163	0	8 163	1 225	6,7
Хомутовское СП	25	17 493	0	17 493	388	45,1
Ширяевское СП	36	2 380	0	2 380	361	6,6
Усольский район		22 453	12 862	9 591	977	3,6
Белореченское ГП	96	11 050	7 790	3 260	74	149,3
Большееланское СП	75	3 127	0	3 127	363	8,6
Железнодорожное СП	65	2 931	0	2 931	272	10,8
Тельминское ГП	77	5 345	5 072	273	268	19,9
Всего по агломерации		**1 130 048**	**1 022 515**	**107 533**	**9 000**	**125,6**
Всего по Иркутской области		2 408 901	1 900 623	508 278	774 846	3,1
Доля агломерации в Иркутской области		46,9 %	53,8 %	21,2 %	1,2 %	

Примечание ОГБУ «Центр компетенций»:

Согласно письму министерства экономического развития и промышленности Иркутской области от 20.12.2021 № СЛ-62-5741/21 в состав агломерации входит также Потрбайкальское МО (Слюдянский район). Расстояние от г. Иркутска до п. Байкал (порт) составляет порядка 70 км, численность населения на 2021 год составляет 362 чел., площадь муниципального образования – 70,9 кв.км, плотность населения – 5,1 чел./кв.км.

Население Иркутской агломерации фактически завершило свой рост к началу 1990 – х годов, а с 2000 года оно медленно сокращается. Уступая Красноярску и его агломерации, является вторым межрегиональным центром социально-экономического развития и притяжения Восточной Сибири. В Сибирском федеральном округе Иркутскую агломерацию по численности населения опережают Новосибирская, Омская, Красноярская и Новокузнецкая агломерации.

До начала XX века будущая агломерация была представлена в виде разрозненных поселений – Иркутска (основан в 1661 г.) и прилегающих деревень. В связи с развитием отдельных промыслов был основан ряд поселений, в том числе Усолье-Сибирское (1669 г.). Ключевым этапом в развитии агломерации стало строительство Транссибирской железнодорожной магистрали в начале XX века и бурное развитие промышленности в середине XX века.

Вторая волна индустриализации Иркутской области началась в послевоенный период. В 1950 – 1960 – е годы появляются и интенсивно развиваются города, формирующиеся на базе крупнейших промышленных узлов. С образованием городов Ангарск (1951 г.) и Шелехов (1962 г.) агломерация начала приобретать современные черты. Ангарск и Усолье-Сибирское растут на базе химических и нефтехимических комбинатов, Шелехов – на базе алюминиевого завода, Иркутск развивается, преимущественно, как центр машиностроения (ключевое предприятие – Иркутский авиационный завод) и центр обслуживания.

Основные планировочные оси, вдоль которых происходит развитие Иркутской агломерации:

– планировочная ось вдоль Транссибирской железнодорожной магистрали с базовыми центрами в городах Усолье-Сибирское, Ангарск, Иркутск, Шелехов, Слюдянка. На данную планировочную ось приходится до 70 % населения Иркутской области, основная часть инфраструктурного потенциала региона;

– планировочная ось Иркутск – Листвянка, обеспечивает кратчайший выход из регионального центра к озеру Байкал. В направлении данного транспортного коридора интенсивно развиваются пригородное жилищное строительство и туристско-рекреационная функции.

По характеру демографической динамики муниципальные образования Иркутской агломерации относятся к различным группам:

Интенсивно растущие территории. К ним относится Иркутский район, который за 25 лет практически удвоил свое население – с 56 до 103 тысяч человек. Стремительный рост населения, в особенности, в последние 10 лет, связан с трендом субурбанизации в контексте развития Иркутской агломерации.

Умеренно растущие территории. К ним относятся муниципальные образования, продемонстрировавшие за 25 лет прирост населения от 5 до 20 %. По данному критерию к этой группе могут быть отнесены входящий в состав Иркутской агломерации Шелеховский район.

Стабильные территории. К ним относятся муниципальные образования, продемонстрировавшие за 25 лет динамику между приростом населения до 5 % и сокращением населения до 5 %. По данному критерию к стабильным территориям может быть отнесен Иркутск.

Территории умеренного сжатия. К ним относятся муниципальные образования, продемонстрировавшие за 25 лет снижение численности населения от 5 % до 15 % (до среднеобластного уровня). По данному критерию к зоне умеренного сжатия могут быть отнесены ряд агломерационных территорий – Ангарский городской округ и Усольский район.

Территории значительного сжатия. К ним относятся муниципальные образования, продемонстрировавшие за 25 лет снижение численности населения от 15 % до 30 %. Несмотря на существенное демографическое сжатие, при таких параметрах мы можем

говорить о сохранении структуры системы расселения. К территории значительного сжатия может быть отнесена территория городского округа Усолье-Сибирское.

На основе анализа процессов урбанизации и транспортной доступности центра агломерации могут быть выделены основные структурные особенности агломерации. (Рисунок 21.2-1).



Рисунок 21.2-1. Зональная структура агломерации

Зона в радиусе ≈35 км от центра Иркутска – **ближняя зона агломерации**, земли в которой наиболее востребованы для различных видов использования и где активно развивается жилищное строительство. К этой зоне могут быть отнесены муниципальные образования: г. Иркутск, г. Ангарск, ближайшие к Иркутску муниципальные образования Иркутского района (СП Дзержинское, СП Карлукское, СП Максимовское, СП Мамонское, ГП Марковское, СП Молодежное, СП Смоленское, СП Уриковское, СП Усть-Кудинское, СП Ушаковское, СП Хомутовское, СП Ширяевское), а также ГП Шелехов и муниципальные образования Шелеховского района (СП Олхинское, СП Баклашинское).

Средняя зона агломерации (радиус 35 – 70 км) также характеризуется наличием интенсивных связей с Иркутском, и обладая транспортной доступностью в пределах 1,5 часа, благоприятна для размещения различных видов деятельности, не предполагающих ежедневные поездки в центр. К данной зоне относятся г. Усолье-Сибирское и ближайшие к нему муниципальные образования Усольского района (ГП Белореченское, СП Большееланское, СП Железнодорожное, СП Мальтинское, ГП Тельминское), относительно удаленные от Иркутска территории Иркутского района (ГП Большереченское, ГП Листвянское), а также территории муниципальных образований Шелеховского района (СП Большелугское, СП Подкаменское, СП Шаманское).

В ближней и средней зонах агломерационные процессы идут давно. Рынки труда, потребления, недвижимости в значительной мере взаимосвязаны: люди уже сегодня покупают квартиры в Иркутском районе и ездят на работу в Иркутск.

Города ближней зоны фактически срастаются с Иркутском. Эта ситуация отчетливо видна на схеме ночного вида из космоса (Ресурс www.nightearth.com).

Еще одной важной стороной сложившейся системы расселения является масштабное развитие в агломерации садово-дачного и коттеджного строительства. В частности, за последние 6 лет на территории агломерации построено 3,1 млн кв. м малоэтажных жилых домов, что составляет порядка 1/3 от общего объема нового жилищного строительства. Существующая статистика не позволяет выделить из данного объема именно дачи и коттеджи, но по ряду косвенных признаков можно судить о том, что их доля в указанном объеме очень существенная.

Лидерами по этой застройке являются Ангарский городской округ, Иркутский район. Основные зоны коттеджной застройки расположены в радиусе ~30 км от центра Иркутска.

Садово-дачное и коттеджное строительство в массе своей не учитывает рациональную пространственную организацию и необходимость охраны природной среды. Проблемы транспортного и инженерного обустройства, санитарной очистки этих территорий, социального обслуживания сезонного населения на территории муниципальных образований весьма непросты, повсеместно кардинально не решаемые, не имеющие адекватной нормативно-правовой базы.

Финансово-экономические аспекты также являются важной проблемой. Владельцами порядка 70 % дачных и коттеджных домов являются жители Иркутска, поэтому бюджеты муниципальных образований в окружении Иркутска не получают достаточные налоговые отчисления, но вынуждены тратить ресурсы на социальное и инженерное обслуживание.

Учитывая, что развитие малоэтажного строительства остается важнейшим стратегическим направлением жилищной политики федерального центра, региональных и муниципальных властей, для предотвращения дальнейшего насыщения пригородов малоэтажной застройкой, низкоплотной, с отсутствием надлежащего инженерного и социального обустройства, целесообразно выявлять площадки приоритетного развития, с преимущественно малоэтажной и среднеэтажной плотной застройкой, с высоким уровнем благоустройства и полным комплексом обслуживания. Подобную площадку необходимо связать с центром скоростным рельсовым транспортом или модернизированными автомобильными дорогами.

Примечание ОГБУ «Центр компетенций»:

Согласно письму министерства экономического развития и промышленности Иркутской области от 20.12.2021 № СЛ-62-5741/21 в состав агломерации входит Портбайкальское МО (Слюдянский район), который входит в среднюю зону агломерации (радиус 35 – 70 км). СП Мальтинское на начало 2022 года входит в состав Белореченского ГП.

Факторы, влияющие на трансформацию системы расселения

К основным факторам, влияющим на трансформацию системы расселения, можно отнести:

- Демографические процессы;
- Динамику строительства;
- Природно-экологические факторы и ограничения;
- Земельные ресурсы.

Анализ данных факторов представлен далее.

Демографические процессы

Ретроспектива

В исторической ретроспективе, за последние 60 лет население Иркутской агломерации выросло практически в два раза, но данный процесс протекал неравномерно как во времени, так и в отношении различных населенных пунктов (Таблица 21.2-2, Рисунок 21.2-2).

Таблица 21.2-2. Динамика численности населения Иркутской агломерации*

Год	1959	1979	1989	1998	2002	2010	2015	2017
Численность населения, млн чел.	597,6	993,6	1 124,2	1 112,1	1 112,2	1 101,8	1 161,5	1 175,5

* – *Примечание ОГБУ «Центр компетенций»:*

Население агломерации на начало 2021 года составляет 1 140,3 тыс.чел.

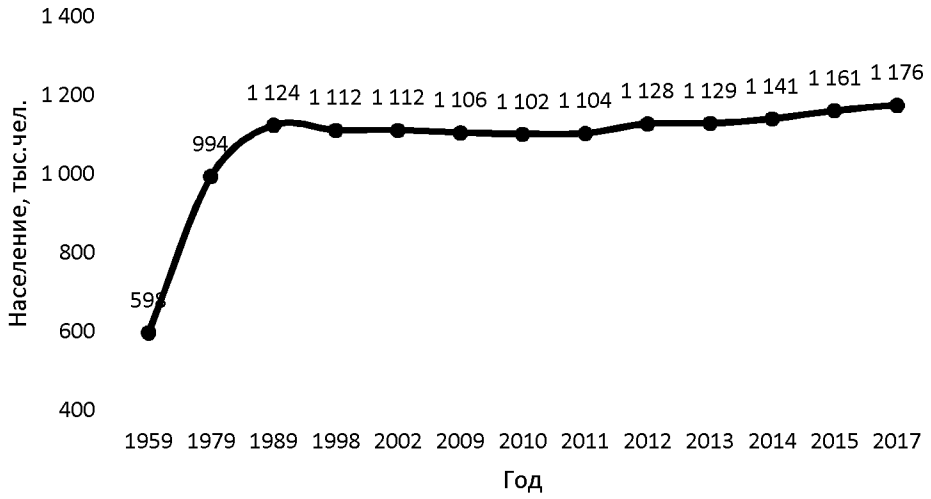

Рисунок 21.2-2. Динамика изменения населения Иркутской агломерации, тыс. чел.

До примерно 1990 года наблюдается бурный рост, связанный с активным промышленным развитием территории. В период 1990 – 2012 годы численность населения агломерации практически не изменилась (увеличилась на 4 тыс. человек). И лишь начиная с 2012 года возобновился умеренный рост с темпом около 1 % в год.

Для большинства крупнейших городов агломерации динамика изменения численности населения в целом соответствует данным по агломерации (см. Рис.). Исключением является Иркутский район, темпы роста численности населения которого существенно опережают средние по агломерации (примерно 6% в год).

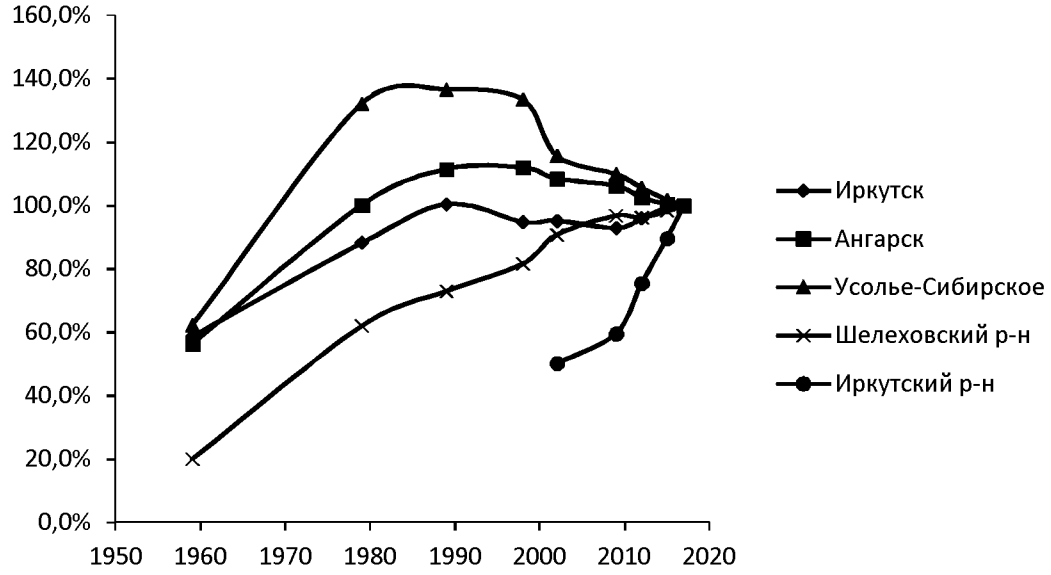

Рисунок 21.2-3. Ретроспективная динамика численности населения основных населенных пунктов Иркутской агломерации (100 % – на начало 2017 года)

Сценарии демографического прогноза

В предстоящие периоды изменение численности населения Иркутской агломерации может пойти по нескольким альтернативным сценариям, различающимся по прогнозируемым темпам миграционных процессов:

- Сценарий – ***Консервативный***, предусматривающий более умеренные предположения о темпах миграции
- сценарий – ***Инновационный***, предполагает более существенный рост численности населения агломерации преимущественно за счет дополнительного миграционного притока.

Прогнозная динамика численности Иркутской Агломерации складывается из прогноза естественного воспроизводства и миграционного притока. При этом в обозримой перспективе открывается окно возможностей по привлечению значительного числа экономически активных мигрантов из регионов России и из-за рубежа.

Ожидаемый миграционный приток в Иркутской агломерации

В настоящее время в мире наблюдается устойчивая тенденция ускоренного развития городских агломераций. Аналогичные процессы происходят и в России. По некоторым оценкам, в предстоящие 15 – 20 лет поток внутренних мигрантов в агломерации России может составить более 5 млн чел.[30]

Вопрос о том, в каких именно агломерациях осядет прогнозируемый поток мигрантов, требует дальнейшего изучения, однако общие принципы понятны. При общем повышении социальной мобильности и роста требований к качеству жизни в местах постоянного обитания, наиболее привлекательными окажутся агломерации, предлагающие оптимальный набор условий по обеспеченности хорошо оплачиваемыми рабочими местами – в сочетании с высоким стандартом качества жизни. В этой связи потенциальными лидерами по приему мигрантов выступят агломерации, которые начнут целенаправленную работу по привлечению мигрантов уже в настоящее время.

В рамках настоящей работы составлен демографический прогноз развития Иркутской агломерации и отдельных муниципальных образований в составе агломерации. Важной составляющей прогноза является оценка будущих миграционных потоков в Агломерации.

[30] Подобные оценки были, например, приведены в выступлении мэра Москвы С.С. Собянина на Московском международном Урбан-форуме, июль 2017 г.

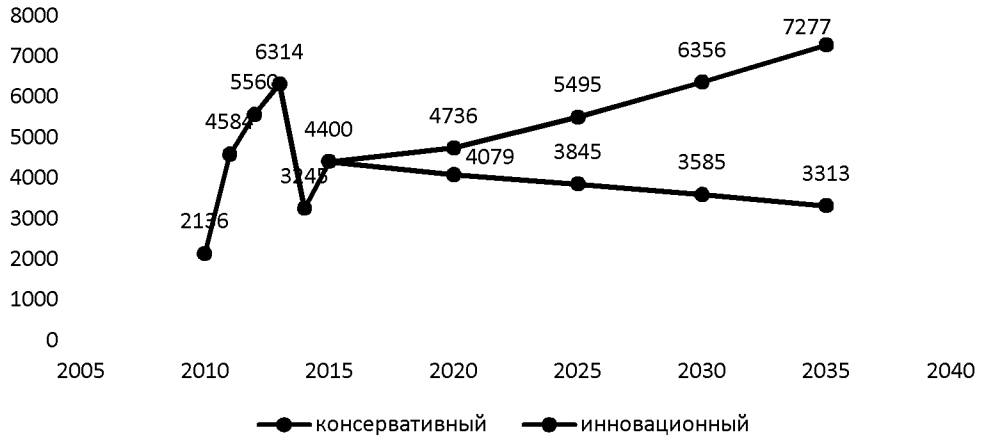

Рисунок 21.2-4. Прогнозная динамика миграции, чел.

Как следует из графика, инновационный сценарий позволит привлечь в агломерацию к 2035 году порядка 112,7 тыс. мигрантов, что на 36, 6 тыс. чел. (48 %) больше, чем при реализации консервативного сценария. И составит почти половину всего демографического прироста населения агломерации за расчетный период.

Демографический прогноз

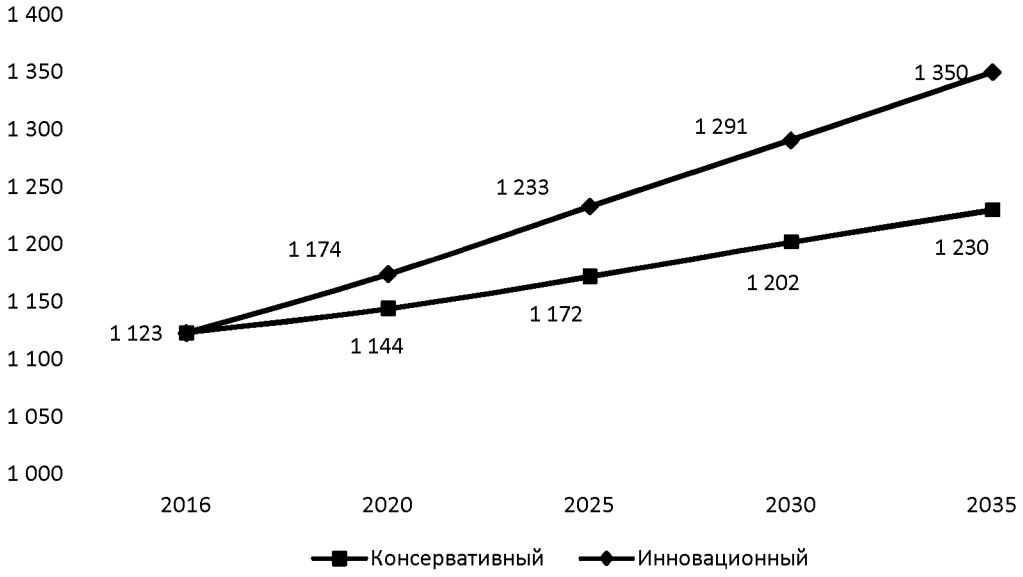

Рисунок 21.2-5. Прогноз численности населения Иркутской агломерации, тыс. чел.

Прирост численности населения Иркутской агломерации за 20 лет (рис. 21.2-5) может составить от 115 тыс. чел. по консервативному сценарию и до 234,7 тыс. чел. по инновационному, но распределение данного прироста по муниципальным образованиям будет неравномерным, и зависеть в т.ч. от процессов трансформации системы расселения агломерации в зависимости от запланированного объема строительства. В целом динамика

Таблица 21.2-6. Сводные параметры прогнозных гипотез по сценариям демографического прогноза

Сценарные параметры
Консервативный сценарий

Сценарные параметры	
Рождаемость	Суммарный коэффициент рождаемости (среднее количество детей на одну женщину) – умеренный рост от 1,83 в 2016 году до 2,25 в 2030 году
Продолжительность жизни	Достижение ожидаемой продолжительности жизни при рождении к 2030 году 68,4 лет (для мужчин и женщин в совокупности)
Миграционный прирост	Стабильный миграционный прирост (отношение числа мигрантов к численности населения) на уровне около 0,3 % в год, соответствующий историческим данным за 2010 – 2016 годы (около 3 313 чел. в год)
Инновационный сценарий	
Рождаемость	Умеренный рост до суммарного коэффициента 2,25 в 2030 году
Продолжительность жизни	Достижение ожидаемой продолжительности жизни при рождении к 2030 году 78,4 лет
Миграционный прирост	Гипотеза увеличения миграционного прироста до 0,5 % в год (до 7 277 чел. в год)

Пространственное распределение миграционных потоков предполагает постепенное смещение пояса роста агломерации в ее внешние зоны. Такое предположение основывается на гипотезе субурбанизационного развития агломерации с постепенным расширением ареала концентрированного расселения в пределах агломерации, повышения транспортной доступности пригородной зоны агломерации, роста доходов мигрантов и управляемого развития рынка жилищного строительства с постепенным смещением баланса в пользу разуплотненных форм жилищного освоения территории (коттеджного и малоэтажного строительства).

Таблица 21.2-7. Консервативный сценарий. Численность постоянного населения*

Состав агломерации Иркутской области			Численность постоянного населения (на конец года), человек				
			2015	2020	2025	2030	2035
Городские поселения	1.	Ангарский ГО	239 574	232 164	224 753	217 343	209 932
	2.	Иркутск ГО	620 099	610 359	600 618	590 878	581 138
	3.	Усолье-Сибирское МО	79 363	78 165	76 968	75 770	74 572
Шелеховс – кий район	4.	Баклашинское СП	7 005	10 383	13 761	17 139	20 516
	5.	Подкаменское СП	5 422	5 640	5 857	6 075	6 292
	6.	Большелугское СП	2 166	2 267	2 367	2 468	2 568
	7.	Олхинское СП	851	882	912	943	974
	8.	Шаманское СП	1 719	1 781	1 842	1 904	1 965
	9.	Шелехов ГП	47 120	48 973	50 827	52 680	54 534
Иркутский район	10.	Большереченское ГП	3 102	3 417	3 732	4 047	4 362
	11.	Дзержинское СП	2 662	3 930	5 198	6 466	7 734
	12.	Карлукское СП	3 303	4 999	6 695	8 392	10 088
	13.	Листвянское ГП	2 206	2 413	2 621	2 828	3 036
	14.	Максимовское СП	1 881	2 112	2 342	2 573	2 803
	15.	Мамонское СП	4 893	9 218	13 544	17 869	22 195
	16.	Марковское ГП	19 755	28 260	36 765	45 270	53 774
	17.	Молодежное СП	10 013	14 076	18 139	22 202	26 265
	18.	Смоленское СП	3 999	6 082	8 166	10 249	12 333
	19.	Уриковское СП	9 480	10 691	11 902	13 113	14 324
	20.	Усть-Кудинское СП	2 254	3 339	4 423	5 508	6 592
	21.	Ушаковское СП	7 753	11 662	15 570	19 479	23 388
	22.	Хомутовское СП	16 116	28 430	40 744	53 059	65 373
	23.	Ширяевское СП	2 362	2 596	2 831	3 065	3 300

Усольский район	24.	Белореченское ГП	10 981	10 894	10 807	10 721	10 634
	25.	Большееланское СП	3 031	3 071	3 111	3 150	3 190
	26.	Железнодорожное СП	2 879	2 913	2 948	2 982	3 017
	27.	Тельминское ГП	5 299	5 358	5 417	5 476	5 536
		Всего по агломерации	**1 115 288**	**1 144 074**	**1 172 861**	**1 201 647**	**1 230 433**

** – Примечание ОГБУ «Центр компетенций»:*

Консервативный сценарий, разработанный с учетом данных 2015 года, предполагает постепенный рост населения агломерации на 115,5 тыс.чел. за 20 лет к расчетному сроку. Учитывая прогнозные данные консервативного сценария (Таблица 21.2-7) и статистические данные численности населении на начало 2021 года, можно сказать, что Иркутская агломерация развивается согласно консервативному сценарию. Количество населения агломерации увеличилось с 1,115 млн чел. до 1,140 млн чел., но не достигло показателя 2025 года (1,239 млнчел.).

В г. Иркутске, г. Усолье-Сибирском, Ангарском ГО произошло уменьшение населения, как и предполагалось. А в г. Шелехов, наоборот, прослеживается небольшой рост. В муниципальных образованиях: Баклашинском СП, Большелугском СП, Дзержинском СП, Карлукском СП, Мамонском СП, Марковском ГП, Молодежном СП, Смоленском СП, Усть-Кудинском СП, Ушаковском СП, Хомутовском СП, Ширяевском СП, Большееланском СП, Тельминском ГП также прослеживается следование консервативному сценарию – постепенный рост, но также не достигнуты показатели 2025 года.

В муниципальных образованиях: Олхинском СП, Максимовском СП, Уриковском СП, Железнодорожном СП население 2021 года превысило расчетные показатели сценария на 2035 г.

В муниципальных образованиях: Шаманском СП, Большереченском ГП, Листвянском ГП и Белореченском ГП произошла убыль населения с 2015 по 2021 год, что не совпадает со сценарием, согласно которому в данных муниципальных образованиях предполагается положительная динамика.

Таблица 21.2-8. Инновационный сценарий. Численность постоянного населения*

Состав агломерации Иркутской области			**Численность постоянного населения (на конец года), человек**				
			2015	**2020**	**2025**	**2030**	**2035**
Городские поселения	1.	Ангарский ГО	239 574	232 192	224 810	217 429	210 047
	2.	Иркутск ГО	620 099	613 996	607 893	601 789	595 686
	3.	Усолье-Сибирское МО	79 363	77 036	74 709	72 382	70 056
Шелехов – ский район	4.	Баклашинское СП	7 005	10 313	13 620	16 928	20 236
	5.	Подкаменское СП	5 422	5 840	6 259	6 677	7 096
	6.	Большелугское СП	2 166	2 351	2 536	2 722	2 907
	7.	Олхинское СП	851	912	973	1 034	1 095
	8.	Шаманское СП	1 719	1 842	1 965	2 088	2 210
	9.	Шелехов ГП	47 120	50 708	54 295	57 883	61 471
Иркутс – кий район	10.	Большереченское ГП	3 102	3 633	4 164	4 695	5 226
	11.	Дзержинское СП	2 662	7 791	12 920	18 049	23 178
	12.	Карлукское СП	3 303	7 345	11 386	15 428	19 469
	13.	Листвянское ГП	2 206	2 560	2 915	3 269	3 623
	14.	Максимовское СП	1 881	2 258	2 635	3 012	3 389
	15.	Мамонское СП	4 893	16 856	28 820	40 783	52 746
	16.	Марковское ГП	19 755	31 071	42 387	53 703	65 019

	17.	Молодежное СП	10 013	16 004	21 996	27 987	33 978
	18.	Смоленское СП	3 999	12 035	20 071	28 107	36 143
	19.	Уриковское СП	9 480	11 449	13 418	15 386	17 355
	20.	Усть-Кудинское СП	2 254	6 263	10 272	14 281	18 290
	21.	Ушаковское СП	7 753	11 872	15 990	20 109	24 227
	22.	Хомутовское СП	16 116	24 558	33 000	41 443	49 885
	23.	Ширяевское СП	2 362	2 759	3 155	3 552	3 949
Усольский район	24.	Белореченское ГП	10 981	10 927	10 872	10 818	10 764
	25.	Большеланское СП	3 031	3 084	3 138	3 191	3 244
	26.	Железнодорожное СП	2 879	2 926	2 973	3 020	3 067
	27.	Тельминское ГП	5 299	5 381	5 463	5 545	5 628
		Всего по агломерации	**1 115 288**	**1 173 962**	**1 232 636**	**1 291 310**	**1 349 984**

* – *Примечание ОГБУ «Центр компетенций»:*

Инновационный сценарий, разработанный с учетом данных 2015 года, предполагает рост населения агломерации на 235,1 тыс.чел. за 20 лет к расчетному сроку. Учитывая прогнозные данные инновационного сценария (Таблица 21.2-8) и статистические данные численности населении на начало 2021 года, можно сказать, что население Иркутской агломерации увеличивается медленнее, чем рассчитано в инновационном сценарии.

Основные допущения, принятые в расчетах миграционных процессов в разрезе муниципальных образований агломерации, следующие:

– Внешний приток мигрантов будет распределяться в пределах агломерации в пропорциях, соответствующих прогнозируемым объемам нового жилищного строительства, которые, в свою очередь, зависят как от сложившихся трендов жилищного строительства (по объемам и этажности застройки), так и от ограничений, вызванных доступностью территорий, пригодных для строительства;

– Предполагается также, что в пределах агломерации будет происходить внутренняя миграция (за 20 лет – в пределах 7 – 8 % населения в зависимости от сценария демографического развития), связанная с неравномерностью темпов жилищного строительства и приводящая к определенному выравниванию уровней жилищной обеспеченности между муниципальными образованиями.

Динамика строительства

Строительный рынок оказывает самое непосредственное влияние на изменения в системе расселения, причем это выражается как в физических объемах создаваемой недвижимости, так и в распределении недвижимости по видам застройки (многоэтажная, малоэтажная).

В рамках данной работы составлен прогноз динамики строительства в разрезе муниципальных образований агломерации. За основу взяты фактические данные по объемам строительства в период 2011 – 2016 годы, которые далее экстраполируются на будущие периоды.

Фактические объемы жилищного строительства (в расчете на одного жителя) распределяются в пределах агломерации крайне неравномерно.

Таблица 21.2-9. Удельные объемы жилищного строительства в агломерации

Состав агломерации Иркутской области			Ввод в действие жилых домов в 2016, тыс.кв.м			Удельные объемы жилищного строительства в агломерации, кв.м /чел. в год
			Всего	Малоэтажное	Среднеэтажное и многоэтажное	
Городские поселения	1.	Ангарский ГО	56,6	18,1	38,5	0,24
	2.	Иркутск ГО	391,5	21,1	370,3	0,63
	3.	Усолье-Сибирское МО	2,4	1,5	0,9	0,03
Шелеховский район	4.	Баклашинское СП	5,9	3,6	2,3	0,84
	5.	Подкаменское СП	4,4	2,7	1,7	0,80
	6.	Большелугское СП	1,8	1,1	0,7	0,85
	7.	Олхинское СП	0,7	0,4	0,3	0,78
	8.	Шаманское СП	1,3	0,8	0,5	0,77
	9.	Шелехов ГП	37,6	22,9	14,7	0,80
Иркутский район	10.	Большереченское ГП	4,6	3,3	1,3	1,50
	11.	Дзержинское СП	3,9	2,8	1,1	1,47
	12.	Карлукское СП	5,2	3,7	1,5	1,57
	13.	Листвянское ГП	3,2	2,3	0,9	1,43
	14.	Максимовское СП	3,2	2,3	0,9	1,68
	15.	Мамонское СП	8,9	6,4	2,5	1,82
	16.	Марковское ГП	38,8	27,8	11,1	1,97
	17.	Молодежное СП	14,6	10,4	4,2	1,46
	18.	Смоленское СП	6,4	4,5	1,8	1,59
	19.	Уриковское СП	16,3	11,7	4,6	1,72
	20.	Усть-Кудинское СП	3,3	2,4	1,0	1,48
	21.	Ушаковское СП	12,0	8,6	3,4	1,54
	22.	Хомутовское СП	25,7	18,3	7,3	1,59
	23.	Ширяевское СП	3,5	2,5	1,0	1,48
Усольский район	24.	Белореченское ГП	0,9	0,8	0,1	0,08
	25.	Большеланское СП	0,4	0,3	0,0	0,12
	26.	Железнодорожное СП	0,3	0,3	0,0	0,12
	27.	Тельминское ГП	0,6	0,5	0,1	0,12
Всего по агломерации			653,9	181,1	472,8	0,59

Наиболее высокие удельные объемы жилищного строительства характерны для Иркутского района, в основном из-за масштабного малоэтажного строительства в зоне ~ 30 км от Иркутска.

В расчетной модели темпы роста строительства в предстоящие периоды принимаются в соответствии показателями Проекта стратегии социально-экономического развития Иркутской области до 2030 года. Учитываются также ограничения, связанные с наличием земельных ресурсов, пригодных для строительства жилья.

Основные параметры использованных в расчетах сценариев долгосрочного социально-экономического развития представлены в таблице.

Таблица 21.2-10. Основные параметры сценариев социально-экономического развития

Сценарий	Удельный вес введенной общей площади жилых домов по отношению к общей площади жилищного фонда (на 2035 год)	Население агломерации, 2035 год, тыс. чел.	Прирост населения агломерации, 2016 – 2035, тыс.чел.	Средний темп прироста населения, % в год
Сценарий 1 «Консервативный»	2,15%	1 230,4	115,1	0,52 %
Сценарий 2 «Инновационный»	2,19%	1 350,0	234,7	1,01 %
Справочно, за период 2010 – 2016 гг.				0,97 %

Таблица 21.2-11. Прогнозная динамика жилищного строительства в Иркутской агломерации, тыс.кв.м по Консервативному сценарию на 2016 г.

Состав агломерации Иркутской области			2016	Общий объем жилищного строительства за 2016 – 2035 гг.	Средний объем жилищного строительства в год
Городские поселения	1.	Ангарский ГО	56,6	1 643,2	82,2
	2.	Иркутск ГО	391,5	11 361,9	568,1
	3.	Усолье-Сибирское МО	2,4	69,4	3,5
Шелеховс – кий район	4.	Баклашинское СП	5,9	171,1	8,6
	5.	Подкаменское СП	4,4	126,5	6,3
	6.	Большелугское СП	1,8	53,3	2,7
	7.	Олхинское СП	0,7	19,1	1,0
	8.	Шаманское СП	1,3	38,6	1,9
	9.	Шелехов ГП	37,6	1 091,5	54,6
Иркутский район	10.	Большереченское ГП	4,6	134,8	6,7
	11.	Дзержинское СП	3,9	113,6	5,7
	12.	Карлукское СП	5,2	150,5	7,5
	13.	Листвянское ГП	3,2	91,8	4,6
	14.	Максимовское СП	3,2	91,5	4,6
	15.	Мамонское СП	8,9	258,4	12,9
	16.	Марковское ГП	38,8	1 127,1	56,4
	17.	Молодежное СП	14,6	423,7	21,2
	18.	Смоленское СП	6,4	184,5	9,2
	19.	Уриковское СП	16,3	473,2	23,7
	20.	Усть-Кудинское СП	3,3	97,0	4,9
	21.	Ушаковское СП	12,0	347,5	17,4
	22.	Хомутовское СП	25,7	744,8	37,2
	23.	Ширяевское СП	3,5	101,3	5,1
Усольский район	24.	Белореченское ГП	0,9	25,9	1,3
	25.	Большеланское СП	0,4	10,4	0,5
	26.	Железнодорожное СП	0,3	9,7	0,5
	27.	Тельминское ГП	0,6	17,8	0,9
		Всего по агломерации	**653,9**	**18 978,2**	**948,9**

Таблица 21.2 – 12. Прогнозная динамика жилищного строительства в Иркутской агломерации, тыс.кв.м по Инновационному сценарию

Состав агломерации Иркутской области	2016	Общий объеме жилищного	Средний объем жилищного

				строительства в расчете за 2016 – 2035 гг.	строительства в год
Городские поселения	1.	Ангарский ГО	56,6	1 698,5	84,9
	2.	Иркутск ГО	391,5	11 744,4	587,2
	3.	Усолье-Сибирское МО	2,4	71,8	3,6
Шелеховс – кий район	4.	Баклашинское СП	5,9	176,9	8,8
	5.	Подкаменское СП	4,4	130,7	6,5
	6.	Большелугское СП	1,8	55,1	2,8
	7.	Олхинское СП	0,7	19,8	1,0
	8.	Шаманское СП	1,3	39,9	2,0
	9.	Шелехов ГП	37,6	1 128,3	56,4
Иркутский район	10.	Большереченское ГП	4,6	139,4	7,0
	11.	Дзержинское СП	3,9	117,4	5,9
	12.	Карлукское СП	5,2	155,5	7,8
	13.	Листвянское ГП	3,2	94,9	4,7
	14.	Максимовское СП	3,2	94,6	4,7
	15.	Мамонское СП	8,9	267,1	13,4
	16.	Марковское ГП	38,8	1 165,1	58,3
	17.	Молодежное СП	14,6	438,0	21,9
	18.	Смоленское СП	6,4	190,7	9,5
	19.	Уриковское СП	16,3	489,2	24,5
	20.	Усть-Кудинское СП	3,3	100,3	5,0
	21.	Ушаковское СП	12,0	359,2	18,0
	22.	Хомутовское СП	25,7	769,8	38,5
	23.	Ширяевское СП	3,5	104,7	5,2
Усольский район	24.	Белореченское ГП	0,9	26,8	1,3
	25.	Большеланское СП	0,4	10,7	0,5
	26.	Железнодорожное СП	0,3	10,1	0,5
	27.	Тельминское ГП	0,6	18,4	0,9
		Всего по агломерации	**653,9**	**19 617,2**	**980,9**

С учетом предполагаемых объемов нового строительства и амортизации существующего жилого фонда составлен прогнозный баланс жилой недвижимости.

Таблица 21.2-13. Жилищный фонд в Иркутской агломерации, тыс.кв.м. Сценарий 1. Консервативный

Состав агломерации Иркутской области			**2015**	**2020**	**2025**	**2030**	**2035**
Городские поселения	1.	Ангарский ГО	5 407,1	5 575,6	5 704,0	5 733,7	5 526,1
	2.	Иркутск ГО	14 819,3	18 139,6	16 135,9	16 794,1	17 452,4
	3.	Усолье-Сибирское МО	1 770,6	1 823,7	1 981,2	2 086,5	2 191,7
Шелеховс – кий район	4.	Баклашинское СП	140,4	408,4	676,5	944,5	1 212,6
	5.	Подкаменское СП	103,8	135,4	167,0	198,6	230,2
	6.	Большелугское СП	43,7	57,0	70,4	83,7	97,0
	7.	Олхинское СП	15,7	20,5	25,3	30,1	34,9
	8.	Шаманское СП	31,7	41,3	51,0	60,6	70,3
	9.	Шелехов ГП	895,7	1 200,6	1 441,5	1 714,4	1 987,3
Иркутский район	10.	Большереченское ГП	47,9	81,6	115,3	149,0	182,7
	11.	Дзержинское СП	40,4	142,8	245,3	347,8	450,3
	12.	Карлукское СП	53,4	189,2	325,0	460,7	596,5
	13.	Листвянское ГП	32,6	58,2	78,5	101,5	124,4
	14.	Максимовское СП	32,5	55,4	78,2	101,1	124,0

	15.	Мамонское СП	91,8	424,7	757,6	1 090,4	1 423,3
	16.	Марковское ГП	400,4	1 231,2	1 760,6	2 440,6	3 120,7
	17.	Молодежное СП	150,5	484,2	817,9	1 151,6	1 485,4
	18.	Смоленское СП	65,5	232,0	398,5	564,9	731,4
	19.	Уриковское СП	168,1	286,4	404,7	523,0	641,3
	20.	Усть-Кудинское СП	34,5	122,0	209,6	297,1	384,7
	21.	Ушаковское СП	123,5	437,1	750,7	1 064,3	1 377,9
	22.	Хомутовское СП	264,6	1 223,9	2 183,2	3 142,5	4 101,8
	23.	Ширяевское СП	36,0	61,3	86,7	112,0	137,3
Усольский район	24.	Белореченское ГП	307,6	323,5	339,5	355,5	371,4
	25.	Большееланское СП	123,5	126,1	128,7	131,3	133,9
	26.	Железнодорожное СП	115,7	118,2	120,6	123,0	125,5
	27.	Тельминское ГП	211,0	215,5	219,9	224,4	228,8
		Всего по агломерации	**25 527,5**	**30 518,9**	**35 272,9**	**40 027,0**	**44 543,6**

Таблица 21.2-14. Жилищный фонд в Иркутской агломерации, тыс. кв.м. Сценарий 2. Инновационный на 2016 г.

Состав агломерации Иркутской области			**2015**	**2020**	**2025**	**2030**	**2035**
Городские поселения	1.	Ангарский ГО	5 407,1	5 436,8	5 466,6	5 496,3	5 526,1
	2.	Иркутск ГО	14 819,3	15 488,9	16 158,5	16 828,1	17 497,7
	3.	Усолье-Сибирское МО	1 770,6	1 788,5	1 806,5	1 824,4	1 842,4
Шелеховс – кий район	4.	Баклашинское СП	140,4	324,9	509,4	693,8	878,3
	5.	Подкаменское СП	103,8	136,5	169,1	201,8	234,5
	6.	Большелугское СП	43,7	57,5	71,3	85,0	98,8
	7.	Олхинское СП	15,7	20,7	25,6	30,6	35,5
	8.	Шаманское СП	31,7	41,6	51,6	61,6	71,6
	9.	Шелехов ГП	895,7	1 177,8	1 459,9	1 741,9	2 024,0
Иркутский район	10.	Большереченское ГП	47,9	82,7	117,6	152,4	187,3
	11.	Дзержинское СП	40,4	311,6	582,9	854,1	1 125,4
	12.	Карлукское СП	53,4	269,8	486,1	702,5	918,8
	13.	Листвянское ГП	32,6	56,3	80,0	103,8	127,5
	14.	Максимовское СП	32,5	56,1	79,8	103,4	127,1
	15.	Мамонское СП	91,8	719,6	1 347,5	1 975,3	2 603,1
	16.	Марковское ГП	400,4	1 022,9	1 645,3	2 267,8	2 890,2
	17.	Молодежное СП	150,5	484,2	817,9	1 151,6	1 485,4
	18.	Смоленское СП	65,5	489,6	913,8	1 337,9	1 762,0
	19.	Уриковское СП	168,1	290,4	412,7	535,0	657,3
	20.	Усть-Кудинское СП	34,5	246,9	459,3	671,7	884,1
	21.	Ушаковское СП	123,5	354,3	585,2	816,0	1 046,9
	22.	Хомутовское СП	264,6	737,5	1 210,5	1 683,5	2 156,5
	23.	Ширяевское СП	36,0	62,2	88,4	114,6	140,7
Усольский район	24.	Белореченское ГП	307,6	323,7	339,9	356,1	372,3
	25.	Большееланское СП	123,5	126,1	128,8	131,5	134,2
	26.	Железнодорожное СП	115,7	118,2	120,8	123,3	125,8
	27.	Тельминское ГП	211,0	215,6	220,2	224,8	229,4
		Всего по агломерации	**25 527,5**	**30 441,3**	**35 355,1**	**40 268,9**	**45 182,7**

Принимая во внимание распределение застройки по высотности, проведена оценка потребности в территориях под новое жилищное строительство, которая сравнивается с имеющимися в наличии земельными ресурсами.

Таблица 21.2-15. Потребность в земельных ресурсах под жилищное строительство. Сценарий 1. Консервативный

Состав агломерации Иркутской области			Потребность в территориях под новое жилищное строительство, га			Имеющиеся в наличии территориальные ресурсы, га			Дефицит « – « или профицит («+»), га		
			Всего	Малоэтажное	Среднеэтажное и многоэтажное	Всего	Малоэтажное	Среднеэтажное и многоэтажное	Всего	Малоэтажное	Среднеэтажное и многоэтажное
Городские поселения	1.	Ангарский ГО	364,3	189,9	174,5	27,9	16,4	11,5	– 336,4	– 173,4	– 163,0
	2.	Иркутск ГО	1 899,6	221,5	1 678,1	698,8	494,4	204,4	– 1 200,8	272,9	– 1 473,7
	3.	Усолье-Сибирское МО	19,8	15,7	4,0	807,0	564,9	242,1	787,2	549,2	238,1
Шелеховс – кий район	4.	Баклашинское СП	48,1	37,6	10,4	1 139,8	540,6	599,2	1 091,7	503,0	588,8
	5.	Подкаменское СП	35,5	27,8	7,7	35,5	27,8	7,7	0,0	0,0	0,0
	6.	Большелугское СП	15,0	11,7	3,3	15,0	11,7	3,3	0,0	0,0	0,0
	7.	Олхинское СП	5,4	4,2	1,2	5,4	4,2	1,2	0,0	0,0	0,0
	8.	Шаманское СП	10,8	8,5	2,4	10,8	8,5	2,4	0,0	0,0	0,0
	9.	Шелехов ГП	306,7	240,0	66,6	306,7	240,0	66,6	0,0	0,0	0,0
Иркутский район	10.	Большереченское ГП	40,8	34,8	6,0	40,8	34,8	6,0	0,0	0,0	0,0
	11.	Дзержинское СП	34,4	29,3	5,1	169,4	0,0	169,4	135,0	– 29,3	164,3
	12.	Карлукское СП	45,5	38,8	6,7	473,8	0,0	473,8	428,3	– 38,8	467,1
	13.	Листвянское ГП	27,8	23,7	4,1	27,8	23,7	4,1	0,0	0,0	0,0
	14.	Максимовское СП	27,7	23,6	4,1	27,7	23,6	4,1	0,0	0,0	0,0
	15.	Мамонское СП	78,2	66,7	11,5	1 937,4	823,1	1 114,3	1 859,2	756,4	1 102,8
	16.	Марковское ГП	341,2	291,0	50,2	530,4	186,2	344,2	189,2	– 104,8	294,0
	17.	Молодежное СП	128,2	109,4	18,9	208,4	0,0	208,4	80,2	– 109,4	189,5
	18.	Смоленское СП	55,8	47,6	8,2	1 939,9	0,0	1 939,9	1 884,1	– 47,6	1 931,7
	19.	Уриковское СП	143,2	122,2	21,1	143,2	122,2	21,1	0,0	0,0	0,0
	20.	Усть-Кудинское СП	29,4	25,1	4,3	287,6	0,0	287,6	258,2	– 25,1	283,3
	21.	Ушаковское СП	105,2	89,7	15,5	1 280,1	0,0	1 280,1	1 174,9	– 89,7	1 264,6
	22.	Хомутовское СП	225,4	192,3	33,1	2 715,9	504,0	2 211,9	2 490,5	311,7	2 178,8
	23.	Ширяевское СП	30,7	26,2	4,5	30,7	26,2	4,5	0,0	0,0	0,0
Усольский район	24.	Белореченское ГП	8,6	8,1	0,5	8,6	8,1	0,5	0,0	0,0	0,0
	25.	Большеланское СП	3,5	3,2	0,2	3,5	3,2	0,2	0,0	0,0	0,0

Состав агломерации Иркутской области			Потребность в территориях под новое жилищное строительство, га			Имеющиеся в наличии территориальные ресурсы, га			Дефицит « – « или профицит («+»), га		
			Всего	Малоэтажное	Среднеэтажное и многоэтажное	Всего	Малоэтажное	Среднеэтажное и многоэтажное	Всего	Малоэтажное	Среднеэтажное и многоэтажное
	26.	Железнодорожное СП	3,2	3,0	0,2	3,2	3,0	0,2	0,0	0,0	0,0
	27.	Тельминское ГП	5,9	5,6	0,4	5,9	5,6	0,4	0,0	0,0	0,0
		Всего по агломерации	**4 040,0**	**1 897,4**	**2 142,6**	**12881,3**	**3 672,3**	**9 208,9**	**8 841,3**	**1 774,9**	**7 066,4**
		Суммарный профицит							10 378,5	2 393,1	8 703,0
		Суммарный дефицит							– 1 537,2	– 618,2	– 1 636,7

Таблица 21.2-16. Потребность в земельных ресурсах под жилищное строительство. Сценарий 2. Инновационный

Состав агломерации Иркутской области			Потребность в территориях под новое жилищное строительство, га			Имеющиеся в наличии территориальные ресурсы, га			Дефицит « – « или профицит («+»), га		
			Всего	Малоэтажное	Среднеэтажное и многоэтажное	Всего	Малоэтажное	Среднеэтажное и многоэтажное	Всего	Малоэтажное	Среднеэтажное и многоэтажное
Городские поселения	1.	Ангарский ГО	376,6	196,3	180,3	27,9	16,4	11,5	– 348,7	– 179,8	– 168,9
	2.	Иркутск ГО	1 963,6	229,0	1 734,6	698,8	494,4	204,4	– 1 264,8	265,4	– 1 530,2
	3.	Усолье-Сибирское МО	20,4	16,3	4,2	807,0	564,9	242,1	786,6	548,6	237,9
Шелеховский район	4.	Баклашинское СП	49,7	38,9	10,8	1 139,8	540,6	599,2	1 090,1	501,7	588,4
	5.	Подкаменское СП	36,7	28,7	8,0	36,7	28,7	8,0	0,0	0,0	0,0
	6.	Большелугское СП	15,5	12,1	3,4	15,5	12,1	3,4	0,0	0,0	0,0
	7.	Олхинское СП	5,6	4,4	1,2	5,6	4,4	1,2	0,0	0,0	0,0
	8.	Шаманское СП	11,2	8,8	2,4	11,2	8,8	2,4	0,0	0,0	0,0
	9.	Шелехов ГП	317,0	248,1	68,9	317,0	248,1	68,9	0,0	0,0	0,0
Иркутский район	10.	Большереченское ГП	42,2	36,0	6,2	42,2	36,0	6,2	0,0	0,0	0,0
	11.	Дзержинское СП	35,5	30,3	5,2	169,4	0,0	169,4	133,9	– 30,3	164,2
	12.	Карлукское СП	47,1	40,2	6,9	473,8	0,0	473,8	426,7	– 40,2	466,9

Состав агломерации Иркутской области			Потребность в территориях под новое жилищное строительство, га			Имеющиеся в наличии территориальные ресурсы, га			Дефицит « – « или профицит («+»), га		
			Всего	Малоэтажное	Среднеэтажное и многоэтажное	Всего	Малоэтажное	Среднеэтажное и многоэтажное	Всего	Малоэтажное	Среднеэтажное и многоэтажное
	13.	Листвянское ГП	28,7	24,5	4,2	28,7	24,5	4,2	0,0	0,0	0,0
	14.	Максимовское СП	28,6	24,4	4,2	28,6	24,4	4,2	0,0	0,0	0,0
	15.	Мамонское СП	80,9	69,0	11,9	1 937,4	823,1	1 114,3	1 856,5	754,1	1 102,4
	16.	Марковское ГП	352,6	300,8	51,8	530,4	186,2	344,2	177,8	– 114,6	292,4
	17.	Молодежное СП	132,6	113,1	19,5	208,4	0,0	208,4	75,8	– 113,1	188,9
	18.	Смоленское СП	57,7	49,2	8,5	1 939,9	0,0	1 939,9	1 882,2	– 49,2	1 931,4
	19.	Уриковское СП	148,1	126,3	21,8	148,1	126,3	21,8	0,0	0,0	0,0
	20.	Усть-Кудинское СП	30,4	25,9	4,5	287,6	0,0	287,6	257,2	– 25,9	283,1
	21.	Ушаковское СП	108,7	92,7	16,0	1 280,1	0,0	1 280,1	1 171,4	– 92,7	1 264,1
	22.	Хомутовское СП	233,0	198,8	34,3	2 715,9	504,0	2 211,9	2 482,9	305,2	2 177,6
	23.	Ширяевское СП	31,7	27,0	4,7	31,7	27,0	4,7	0,0	0,0	0,0
Усольс – кий район	24.	Белореченское ГП	8,9	8,4	0,6	8,9	8,4	0,6	0,0	0,0	0,0
	25.	Большееланское СП	3,6	3,4	0,2	3,6	3,4	0,2	0,0	0,0	0,0
	26.	Железнодорожное СП	3,4	3,1	0,2	3,4	3,1	0,2	0,0	0,0	0,0
	27.	Тельминское ГП	6,1	5,7	0,4	6,1	5,7	0,4	0,0	0,0	0,0
		Всего по агломерации	**4 176,0**	**1 961,3**	**2 214,7**	**12 903,6**	**3 690,6**	**9 213,1**	**8 727,6**	**1 729,3**	**6 998,4**
		Суммарный профицит							10341,1	2 375,1	8 697,4
		Суммарный дефицит							– 1 613,5	– 645,8	– 1 699,0

Анализ таблиц 21.2-15 – 21.2-16 демонстрирует, что имеется определенная диспропорция между наличием земельных ресурсов и прогнозируемой потребностью в новых площадках под строительство. В целом по агломерации земельных ресурсов достаточно для обеспечения нового строительства как по консервативному, так и по инновационному сценариям, но потребуется перераспределение объемов строительства между муниципальными образованиями, что в свою очередь, повлечет соответствующие трансформации в системе расселения. Суммарный объем перераспределяемых участков составит в зависимости от сценария развития от 1,5 до 1,6 тыс. га.

Перспективные площадки под жилищное строительство

Анализ земельных ресурсов, пригодных для нового строительства, проведен с использованием проектных предложений генеральных планов муниципальных образований агломерации, реестра приоритетных участков под жилищное строительство (Госпрограмма «Доступное жилье», подпрограмма «Стимулирование развития жилищного строительства в Иркутской области на 2014 – 2020 годы»). Включены также предложения авторского коллектива по новым потенциальным территориям застройки. Составленный таким образом реестр земельных участков под новое строительство включает 114 позиций, с общей территорией порядка 12,6 тыс. га.

В целом по агломерации данного объема земельных ресурсов достаточно для того, чтобы обеспечить развитие как по минимальному, так и по максимальному сценариям долгосрочного социально-экономического прогноза, однако, неизбежно должно произойти перераспределение строительной активности между отдельными муниципальными образованиями, что в свою очередь, повлечет соответствующие трансформации в системе расселения. Суммарный объем перераспределяемых земельных участков составит порядка 1,5 тыс. га.

Целевая система расселения

Анализ ключевых факторов, оказывающих влияние на формирование расселенческой схемы Иркутской агломерации позволил сформулировать проектное видение развития агломерации.

Основу Иркутской городской агломерации представляют три взаимосвязанных каркаса: транспортный, природно-экологический и расселенческий.

Транспортный каркас

Существующий транспортный каркас сформирован в направлении Транссибирской железнодорожной магистрали, а также в направлении к оз. Байкал (Иркутск – Листвянка). В рамках развития Иркутской агломерации предполагается усилить данный каркас, а также дополнить его хордовыми связями:

– **Северный-Восточный обход Иркутска:** Ангарск – Иркутский район (правобережье Ангары, муниципальные образования: Хомутовское, Ширяевское, Карлукское, Уриковское, Усть-Кудинское) – новый аэропорт Позднякова – Плишкино – Иркутск (на сопряжении с Байкальским трактом). Реализуется целым рядом проектов, в т.ч. строительством железнодорожной магистрали (Иркутск – Жигалово), строительством автодорог, строительством линий скоростного трамвая.

– **Юго-Западный обход Иркутска:** Ангарск – Шелеховский район – Иркутск (Байкальский тракт). Предполагает строительство южного ж/д обхода г. Иркутска (Ангарский городской округ – Шелеховский район), а также строительство автодорог.

– **Усиление транспортных корреспонденций вдоль** Транссибирской железнодорожной магистрали – строительство скоростного трамвая Усолье-Сибирское – Ангарск – Иркутск – Шелехов.

Усиление транспортной связи Иркутск – оз. Байкал – реконструкция автомобильной дороги общего пользования регионального или межмуниципального

значения Иркутск – Листвянка, строительство автодороги общего пользования регионального или межмуниципального значения Иркутск – п. Байкал (порт), строительство линии скоростного трамвая Иркутск – Листвянка.

Кроме того, после реализации проекта южного ж/д обхода г. Иркутска появится резерв пропускной способности ж/д на участке Ангарск – Иркутск, что может быть использовано для повышения интенсивности движения пригородных электропоездов.

Важную роль в формировании транспортного каркаса Агломерации играет система Транспортно-пересадочных узлов, делающих более комфортным пересадку пассажиров с одного вида транспорта на другой.

Природно-экологический каркас формируется системой особо охраняемых природных территорий, территорией Прибайкальского национального парка, зоной атмосферного влияния Байкальской природной территории, защитными лесами.

Каркас расселения строго следует за транспортным и природным каркасом, занимая удобные для проживания территории.

Основные перспективные зоны развития включают в себя:

– Северо-восточное направление – в Иркутском районе, правобережье р. Ангара (Хомутовское, Уриковское, Карлукское, Ширяевское МО) – преимущественно малоэтажная застройка;

– В Южном направлении – в Иркутском районе, левобережье р. Ангара (Марковское, Мамонское муниципальные образования) – смешанная многоэтажная и малоэтажная застройка;

– Восточное направление – в Иркутском районе, правобережье р. Ангары (муниципальные образования Дзержинское, Молодежное, Ушаковское) – преимущественно малоэтажное строительство;

– В Шелеховском районе (Баклашинского МО), фактически на границе с г. Шелеховым, смешанная многоэтажная и среднеэтажная застройка.

Причем развитие Северо-восточной зоны, ввиду своего масштаба и относительной территориальной обособленности, фактически может привести к созданию нового города – спутника Иркутска. Три другие зоны направлены скорее на экстенсивный рост урбанизированных территорий г. Иркутска и г. Шелехова.

21.3. Предложения по формированию транспортного каркаса Агломерации

Основой транспортной сети Иркутской агломерации в настоящее время является Транссибирская железнодорожная магистраль (Усолье-Сибирское – Ангарск, Иркутск, Шелехов), а также рельсовая магистраль к оз. Байкал (Байкальский тракт в направлении Листвянки). Такая линейная схема транспортных сетей приводит к повышенной нагрузке на центральную часть Иркутска, усложняя корреспонденции между городами – спутниками.

Основные направления формирования транспортного каркаса Иркутской агломерации направлены на вынос транзитных потоков за пределы ядра агломерации, повышение связности и сокращение времени проезда между населенными пунктами, внедрение новых скоростных видов транспорта, транспортную поддержку развития новых центров расселения, транспортное обслуживание нового авиационного узла.

Основные мероприятия в части развития сети автодорог:

– Реконструкция автомобильной дороги общего пользования федерального значения Р-258 «Байкал» Иркутск – Улан-Удэ – Чита на участке км 8+000 км 111+680 (СТП РФ в области федерального транспорта, 1-й этап);

– Реконструкция автомобильной дороги общего пользования регионального или межмуниципального значения «Иркутск – Листвянка» (предусмотрено СТП Иркутского района);

– Строительство обходной автомобильной дороги общего пользования регионального или межмуниципального значения Ново-Ленино, мостового перехода через

р. Иркут II технической категории, протяженность – 13 км, с двумя многоуровневыми развязками в г. Иркутске и Иркутском районе, первая очередь (предусмотрено генеральным планом г. Иркутска);

– Строительство автомобильной дороги общего пользования регионального или межмуниципального значения – «Южный обход» г. Иркутска II технической категории, протяженность – 15 км в г. Иркутск и в Марковском МО Иркутского района, первая очередь (предусмотрено Схемой территориального планирования Иркутского района, генеральным планом г. Иркутска);

– Реконструкция транспортной развязки «Маратовская» в г. Иркутске, первая очередь (предусмотрено генеральным планом г. Иркутска);

– Строительство мостового перехода м-н Солнечный – п-в Чертугеевский в г. Иркутске, первая очередь (предусмотрено генеральным планом г. Иркутска);

– Строительство обходной автомобильной дороги общего пользования регионального или межмуниципального значения правобережной части г. Иркутска II технической категории, протяженностью – 7,57 км по северо-востоку правобережной части г. Иркутска от Байкальского до Качугского и Александровского трактов, первая очередь (предусмотрено генеральным планом г. Иркутска);

– Строительство автомобильной дороги общего пользования регионального или межмуниципального значения II технической категории в северном направлении от Голоустненского тракта через Плишкинский тракт, микрорайон Зеленый, д. Талька, д. Позднякова, протяженностью – 34,0 км;

– Строительство автомобильной дороги общего пользования регионального или межмуниципального значения II технической категории п. Горный – Плишкино, протяженностью – 12,0 км;

– Строительство большого транспортного кольца (реконструкция ул. Седова на участке от ул. Советской до ул. Трилиссера) протяженностью – 0,684 км в г. Иркутске, первая очередь (предусмотрено генеральным планом г. Иркутска);

– Строительство общегородской магистрали регулируемого движения протяженность 4,4 км, с шестью многоуровневыми развязками по ул. Пискунова – от Академического моста до ул. Ширямова в г. Иркутске, первая очередь (предусмотрено генеральным планом г. Иркутска);

– Реконструкция автомобильной дороги общего пользования регионального или межмуниципального значения «Иркутск – Усть-Ордынский – Жигалово»;

– Реконструкция автомобильной дороги общего пользования регионального или межмуниципального значения «Иркутск – Большое Голоустное» до параметров II технической категории, протяженностью 82 км, обход п. Дзержинск – 3,3 км, с. Пивовариха – 4 км, д. Худякова, з. Поливаниха, п. Добролет – общая протяженность 22,5 км в Иркутском районе, расчетный срок (предусмотрено Схемой территориального планирования Иркутского района);

– Строительство автомобильной дороги общего пользования регионального или межмуниципального значения Падь Мельничная – п. Байкал (порт);

– Строительство автомобильной дороги общего пользования регионального или межмуниципального значения II технической категории, протяженность – 21,4 км на северо-западе г. Иркутска в районе поймы р. Вересовка от транспортной развязки обхода федеральной а/д до выходов на Александровский и Качугский тракты до действующего аэропорта г. Иркутска со строительством моста через Ангару, расчетный срок (предусмотрено генеральным планом г. Иркутска).

В части развития ж/д транспорта и скоростного рельсового транспорта:

– Строительство ж/д линии Усть-Кут (ст. Лена) – Жигалово – Иркутск (предусмотрено СТП РФ в области транспорта, 2-й этап (до 2030 г.));

– Строительство ж/д обхода Иркутского транспортного узла, протяженность 50 км, Ангарский городской округ, Шелеховский р-н (предусмотрено СТП РФ в области транспорта, 2-й этап);

– Строительство линии скоростного трамвая Иркутск – Листвянка;

– Строительство линии скоростного трамвая Усолье-Сибирское – Ангарск – Иркутск – аэропорт «Позднякова» – Иркутск.

В части развития вокзалов, Транспортно-пересадочных узлов:

– Строительство автовокзалов в северной части Свердловского округа; в Октябрьском округе; в Ленинском округе; в районе железнодорожной станции Иркутск-сортировочный г. Иркутска, расчетный срок (предусмотрено генеральным планом г. Иркутска);

– Реконструкция ж/д вокзала с прилегающей территорией в г. Иркутске, расчетный срок;

– Реконструкция речного вокзала в микрорайоне Солнечном;

– Транспортно-пересадочные узлы внешнего назначения: «Аэропорт Иркутск», «Ст. Иркутск-Пассажирский», «Ст. Иркутск-сортировочный», «Ст. Военный городок», «Байкальский тракт», ТПУ на выезде из Ново-Ленино, ТПУ в предместье Марата на выезде из города, ТПУ в Хомутовском МО (Иркутский р-н, в месте сопряжения с федеральной ж/д Усть-Кут – Жигалово – Иркутск).

В части воздушного транспорта:

– Строительство аэропортового комплекса г. Иркутска, площадка Позднякова – (предусмотрено СТП РФ в области федерального транспорта, 2-й этап).

Примечания ОГБУ «Центр компетенций»:

На начало 2022 года действуют более актуальные редакции документов по территориальному планированию. Ниже приведен перечень планируемых к строительству и/или реконструкции объектов капитального строительства на территории Иркутской агломерации в области транспорта.

СТП РФ в области федерального транспорта, 1-й этап:

Автомобильная дорога М-51, М-53, М-55 «Байкал» – от Челябинска через Курган, Омск, Новосибирск, Кемерово, Красноярск, Иркутск, Улан-Удэ до Читы – Строительство и реконструкция участков автомобильной дороги, в том числе:

1. Реконструкция автомобильной дороги Р-255 «Сибирь» Новосибирск – Кемерово – Красноярск – Иркутск:

– реконструкция участка км 15 + 440 – км 1873 + 000 протяженностью 1857,5 км, категория IБ;

– строительство автомобильной дороги на участках км 1469 – км 1513 (строительство обхода г. Тулуна), км 1797 – км 1842 (строительство обхода г. Усолье-Сибирское),

– строительство обхода г. Иркутска на участке км 0-км 24;

2. Реконструкция автомобильной дороги Р-258 «Байкал» Иркутск – Улан-Удэ – Чита на участках:

– км 8 + 000 – км 1105 + 600 протяженностью 1096,63 км, категория IБ.

Мероприятия, планируемых к реализации на автомобильных дорогах общего пользования федерального значения, и в отношении которых утверждена документация по планировке территории:

1) строительство автомобильной дороги Р-255 «Сибирь» Новосибирск – Кемерово – Красноярск – Иркутск на участке км 1524+474 – км 1537+880 (распоряжение Росавтодора от 9 марта 2021 г. № 837-р);

2) строительство автомобильной дороги Р-255 «Сибирь» Новосибирск – Кемерово – Красноярск – Иркутск на участке км 1797+000 – км 1842+000 (обход г. Усолье-Сибирское) (распоряжение Росавтодора от 8 декабря 2016 г. № 2620-р);

3) реконструкция автомобильной дороги Р-255 «Сибирь» Новосибирск – Кемерово – Красноярск – Иркутск на участке км 1545 – км 1555 (распоряжение Росавтодора от 30 июля 2019 г. № 2001-р);

4) строительство автомобильной дороги Р-258 «Байкал» Иркутск – Улан-Удэ – Чита на участке км 26+000 – км 47+000 (распоряжение Росавтодора от 6 декабря 2019 г. № 3706-р);

5) строительство путепровода через железнодорожные пути на автомобильной дороге А-331 «Вилюй» Тулун – Братск – Усть-Кут – Мирный – Якутск на участке Усть-Кут – Верхнемарково км 16+471 (распоряжение Росавтодора от 15 декабря 2021 г. № 4574-р);

6) реконструкция автомобильной дороги Р-255 «Сибирь» Новосибирск – Кемерово – Красноярск – Иркутск, транспортная развязка на участке км 1679 – км 1681 (корректировка);

7) строительство автомобильной дороги Р-255 «Сибирь» Новосибирск – Кемерово – Красноярск – Иркутск на участке км 1508+782 – км 1519+471 (распоряжение Росавтодора от 24 декабря 2013 г. № 2264-р).

СТП Иркутской области в действующей редакции:

– Строительство автомобильной дороги общего пользования регионального или межмуниципального значения «Южный обход г. Иркутска»;

– Строительство автомобильной дороги общего пользования регионального или межмуниципального значения «Северный обход г. Иркутска»;

– Строительство автомобильной дороги общего пользования регионального или межмуниципального значения «Восточный обход г. Иркутска»;

– Строительство и реконструкция автомобильной дороги общего пользования регионального или межмуниципального значения Иркутск – Листвянка;

– Строительство и реконструкция автомобильной дороги общего пользования регионального или межмуниципального значения Иркутск – Листвянка (Строительство автомобильной дороги Обход п. Новая Разводная в Иркутском районе Иркутской области);

– Реконструкция автомобильной дороги общего пользования регионального или межмуниципального значения Иркутск – Листвянка;

– Строительство и реконструкция автомобильной дороги общего пользования регионального или межмуниципального значения Подъезд к п. Плишкино;

– Строительство и реконструкция автомобильной дороги общего пользования регионального или межмуниципального значения Иркутск – сад-во «Дорожный строитель»;

– Строительство и реконструкция автомобильной дороги общего пользования регионального или межмуниципального значения Подход к г. Иркутску;

– Строительство и реконструкция автомобильной дороги общего пользования регионального или межмуниципального значения Ново-Ленино – Максимовщина;

– Строительство и реконструкция автомобильной дороги общего пользования регионального или межмуниципального значения Ангарск – Тальяны;

– Строительство и реконструкция автомобильной дороги общего пользования регионального или межмуниципального значения Подъезд к п. Мегет;

– Строительство и реконструкция автомобильной дороги общего пользования регионального или межмуниципального значения Моты – Шаманка;

– Строительство и реконструкция автомобильной дороги общего пользования регионального или межмуниципального значения Олха – Большой Луг;

– Строительство и реконструкция автомобильной дороги общего пользования регионального или межмуниципального значения Подъезд к п. Подкаменная;

– Строительство и реконструкция автомобильной дороги общего пользования регионального или межмуниципального значения Смоленщина – Введенщина – Чистые Ключи;

– Реконструкция автомобильной дороги общего пользования регионального или межмуниципального значения Тельма – Раздолье на участке км 23+434 – км 59+970 в Усольском районе;

– Строительство и реконструкция автомобильной дороги общего пользования регионального или межмуниципального значения Усолье – Белореченский – Мишелевка – Михайловка;

– Строительство и реконструкция автомобильной дороги общего пользования регионального или межмуниципального значения Подъезд к с. Биликтуй;

– Строительство и реконструкция автомобильной дороги общего пользования регионального или межмуниципального значения Подъезд к с. Мальта;

– Строительство и реконструкция автомобильной дороги общего пользования регионального или межмуниципального значения п. ж/д ст. Тельма – Железнодорожный;

– Строительство транспортного кольца «Иркутск – Листвянка – п. Байкал (порт) – Маркова – Иркутск», со строительством мостового перехода через р. Ангара в п. Никола;

– Строительство автомобильной дороги регионального значения на Чертугеевский полуостров;

– Реконструкция и повышение категорийности автомобильной дороги общего пользования регионального или межмуниципального значения «Иркутск – Большое Голоустное» со строительством обходов населенных пунктов п. Дзержинск, с. Пивовариха, д. Худякова, з. Поливаниха, п. Добролет.

Развитие сети местных дорог:

– Развитие улично-дорожной сети г. Иркутска (согласно генеральному плану г. Иркутска (утв. Решением Думы города Иркутска от 03.12.18 № 006-20-510812/8 «О внесении изменений в решение Думы города Иркутска от 28.06.2007 № 004-20-390583/7 «Об утверждении Генерального плана города Иркутска»)): строительство и реконструкция магистральных улиц районного значения: ул. Баумана, ул. Култукская, ул. Улан-Баторская, пер. Спортивный; магистральных улиц общегородского значения регулируемого движения: ул. Боткина, ул. Джамбула, ул. Карбышева; реконструкция путепровода через железную дорогу на станции «Батарейная» в г. Иркутске и др.

В части развития ж/д транспорта и скоростного рельсового транспорта:

– Развитие сети железнодорожного транспорта Транссибирской железнодорожной магистрали, модернизация железнодорожной инфраструктуры с развитием пропускных и провозных способностей до 153 пар поездов в сутки;

– Строительство обхода Иркутского железнодорожного узла протяженностью 50 км (Ангарский городской округ, г. Шелехов, Шелеховский район);

– Строительство новых железнодорожных линий, протяженность которых необходимо определить при проектировании: Иркутск – Аэропорт протяженностью 23 км (г. Иркутск, Иркутский район).

В части развития вокзалов, Транспортно-пересадочных узлов:

– Строительство автостанции и автовокзала в г. Ангарск;

– Строительство Транспортно-пересадочного узла, четырех автовокзалов г. Иркутске.

В части воздушного транспорта:

СТП Российской Федерации в области транспорта:

– Реконструкция и техническое перевооружение комплексом средств управления воздушным движением, радиотехнического обеспечения полетов и авиационной электросвязи аэропортов: Иркутск, количество вводимых средств – 6 единиц (Иркутская область, г. Иркутск).

– Создание сети радиосвязи и передачи данных «воздух – земля» в диапазоне высоких частот, включая строительство региональных и вспомогательных приемо – передающих центров и подсистемы управления: Иркутск, количество вводимых средств – 1 единица (Иркутская область, г. Иркутск).

СТП Иркутской области:

– Строительство нового аэропортового комплекса «г. Иркутск», строительство внешних инженерных и транспортных сетей, обеспечивающих деятельность аэропорта;

– Реконструкция и техническое перевооружение комплексов средств управления воздушным движением, радиотехнического обеспечения полетов и электросвязи аэропортов;

– Капитальное строительство и реконструкция действующего аэропорта, в т.ч технологическое перевооружение;

– Техническое перевооружение (реконструкция) авиационных метеорологических центров и станций;

– Реконструкция искусственных покрытий взлетно-посадочной полосы и рулежных дорожек аэропорта «Иркутск»;

– Реконструкция посадочной площадки, сертификация до аэродрома класса «Г».

21.4. Предложения по развитию магистральной инженерной инфраструктуры агломерации

В рамках развития инженерной инфраструктуры Иркутской агломерации можно выделить целый ряд проектов регионального и межмуниципального значения.

Система теплоснабжения

В целях повышения надежности теплоснабжения города Иркутска предлагается строительство тепломагистрали от ТЭЦ-10 города Ангарска до ЦТП «Ново-Ленино» (проект «Малый ЮГ» и далее до РК «Кировская» (проект «ЮГ»).

Реализация проекта обеспечит возможность:

– строительства новых жилых массивов с объектами культурно – бытового обслуживания населения, создания инфраструктурной базы для промышленного и гражданского строительства на территориях между городами Ангарск и Иркутск, вывода из эксплуатации котельной Северного промышленного узла (КСПУ);

– объединить два крупных тепловых источника ТЭЦ-10 и Н–ИТЭЦ в единую тепловую систему с перераспределением отпуска тепловой энергии от Н–ИТЭЦ по г. Иркутску;

– переключить потребителей Куйбышевского района Правобережного округа, п. Жилкино – Кирова и района Иркутск – II г. Иркутска с муниципальных коммунальных котельных и котельных мясокомбината «Иркутский» и НПО «Иркут» на более качественное и надежное теплоснабжение от ТЭЦ-10;

– создать кольцевую систему теплоснабжения города;

– обеспечить потребность в тепловой энергии нового строительства жилья с объектами культурно – бытового обслуживания населения.

Система газоснабжения

В перспективе намечается развитие газоснабжения города на базе природного газа Ковыктинского месторождения.

От проектируемого магистрального газопровода «Ковыкта – Саянск – Иркутск» природный газ предполагается транспортировать до проектируемых ГРС г. Иркутска и до объектов промышленного, коммунального, теплоэнергетического комплексов.

Подача природного газа в газораспределительную сеть г. Иркутска предлагается от трех проектируемых газораспределительных станций: ГРС «Ленинская», ГРС «Свердловская» и ГРС «Правобережная».

Система водоснабжения

В соответствии с утвержденной схемой водоснабжения и водоотведения города Иркутска и Иркутского района на 2015, 2020 и 2025 годы предусматривается развитие систем

централизованного водоснабжения поселений г. Иркутска и Иркутского района от водозаборных сооружений г. Иркутска с:

– устройством резервного водозаборного сооружения на территории р.п. Листвянка Иркутского района;

– строительством водоводов от р.п. Листвянка до г. Иркутска;

– строительством ответвлений от предполагаемого водовода от р.п. Листвянка до с. Пивовариха, Дзержинск, Славный, Новая Топка, Лесной, Куда, Хомутово, Западный, Урик, Столбова;

– строительством водоводов от насосной станции второго подъема в районе залива «Ерши» до п. Николов Посад, Новоиркутский, Сергиев Посад, р.п. Маркова, с. Смоленщина, с. Максимовщина, с. Мамоны, д. Малая Еланка, ст. Вересовка, ст. Батарейная.

Система водоотведения

В соответствии с утвержденной схемой водоснабжения и водоотведения города Иркутска и Иркутского района на 2015, 2020 и 2025 годы предусматривается развитие систем централизованного водоотведения поселений г. Иркутска и Иркутского района:

– Реконструкция КОС Правого берега г. Иркутска (увеличение производительности для принятия стоков Иркутского района);

– Реконструкция КОС Левого берега г. Иркутска (увеличение производительности для принятия стоков Иркутского района);

– Строительство канализационных коллекторов с канализационными насосными станциями от р.п. Листвянка до существующих сетей водоотведения города Иркутска для дальнейшей транспортировки стоков на канализационные очистные сооружения г. Иркутска;

– Строительство канализационных коллекторов от с. Пивовариха, п. Дзержинск, мкр. Зеленый до КОС «Правого берега»;

– Строительство канализационных коллекторов от с. Хомутово до КОС «Правого берега»;

– Строительство канализационных коллекторов от населенных пунктов Малая Еланка, Батарейная, Максимовщина, Мамоны до КОС «Левого берега»;

– Строительство канализационных коллекторов от р.п. Маркова до мкр-на Первомайский.

Ангарский городской округ

Система теплоснабжения

Для покрытия перспективного спроса тепловой энергии Ангарского городского округа и перспективного теплоснабжения части г. Иркутска Схемой территориального планирования Российской Федерации в области Энергетики предусматривается замена паровой турбины ПТ-60-90 на ТЭЦ-10.

Система газоснабжения

Планируется переход на природный газ (от Ковыктинского газоконденсатного месторождения). Газ предлагается использовать для производственных, теплофикационных и коммунально-бытовых нужд.

Система водоснабжения

Для повышения надежности водоснабжения потребителей и покрытия перспективных нагрузок предлагается строительство водозабора подземных вод на месторождении «Тойсукский» со строительством водоводов.

Шелехов и Шелеховский район

Система газоснабжения

Планируется переход на природный газ (от Ковыктинского газоконденсатного месторождения). Газ предлагается использовать для производственных, теплофикационных и коммунально-бытовых нужд.

Система водоснабжения

Для повышения надежности водоснабжения потребителей и покрытия перспективных нагрузок предлагается строительство водозаборных сооружений и водоводов для альтернативного водоснабжения города Шелехова из Шелеховского месторождения подземных вод.

Усолье-Сибирское и Усольский район

Система теплоснабжения

Для покрытия перспективного спроса тепловой энергии Ангарского городского округа и перспективного теплоснабжения части г. Иркутска Схемой территориального планирования Российской Федерации в области Энергетики предусматривается реконструкция турбин на ТЭЦ-11.

Система газоснабжения

Планируется переход на природный газ (от Ковыктинского газоконденсатного месторождения). Газ предлагается использовать для производственных, теплофикационных и коммунально-бытовых нужд.

Примечания ОГБУ «Центр компетенций»:

На начало 2022 года действуют более актуальные редакции документов по территориальному планированию. Ниже приведен перечень планируемых к строительству и/или реконструкции объектов капитального строительства на территории Иркутской агломерации в области инженерной инфраструктуры.

Схемой территориального планирования Российской Федерации в области энергетики предусмотрено реконструкция Иркутской ТЭЦ-10 для энергоснабжения промышленных и прочих потребителей г. Ангарска.

Схемой территориального планирования Иркутской области предусмотрено строительство и реконструкция следующих объектов

в области электроэнергетики:

– ПС 110 кВ Зеленый Берег (2х25 МВА, 2 км);

– Реконструкция ПС 110 кВ Изумрудная (Замена Т-1 и Т-2 на 40 МВА);

– Строительство ПС 110 кВ Дачная (с установкой 2 – х трансформаторов по 25 МВА);

– Реконструкция ПС 110 кВ Карлук (Замена трансформаторов Т1 мощностью 16 МВА на трансформатор мощностью 25 МВА (прирост мощности 9 МВА));

– Реконструкция ПС 110 кВ Никольск (Замена трансформатора Т-1 6,3 МВА с ПБВ на трансформатор аналогичной мощности с РПН, реконструкция ОРУ 110 кВ);

– Реконструкция отпайки ВЛ 110 кВ Кировская – Правобережная на ПС 110 кВ Рабочая (Замена участка ВЛ на КЛ);

– Реконструкция ПС 110 кВ Центральная (ОРУ 110 кВ);

– Реконструкция ПС 110 кВ Нагорная (ОРУ 110 кВ);

– Реконструкция ПС 110 кВ Октябрьская (Реконструкция ОРУ, замена КРУН);

– Реконструкция ПС 110 кВ Вокзальная (ОРУ и РЗА, замена КРУН – 10);

– Реконструкция ПС 110 кВ Цемзавод (ОРУ и РЗА, замена Т-1 на трансформатор аналогичной мощности);

– Строительство ПС 110 кВ Чистые Ключи с установкой двух трансформаторов 40 МВА каждый, с ВЛ – 110 кВ (прирост мощности 80 МВА);

– Реконструкция ВЛ 110 кВ Шелехово – Рассоха и ВЛ 110 кВ Шелехово – Большой Луг (Замена провода участков ВЛ 110 кВ Шелехово – Рассоха и ВЛ 110 кВ Шелехово – Большой Луг, выполненных проводом марки АС – 120/19, на провод с пропускной способностью не менее 694 А при +18°С);

в области теплоснабжения:

– Тепловая магистраль от ТЭЦ-10 в г. Ангарске до котельной северного промышленного узла (КСПУ) г. Иркутска (Протяженность сети 18,2 км; диаметр 800 мм).

21.5. Предложения по развитию социальной инфраструктуры Агломерации

При анализе социальной сферы Иркутской агломерации были изучены сведения о количественном составе существующих объектов социальной сферы и показателях их емкости и вместимости на основании официальной статистики из открытых источников информации.

Основным документом, позволяющим оценить существующую обеспеченность объектами социальной инфраструктуры и спрогнозировать перспективные потребности в таких объектах, являются Региональные нормативы градостроительного проектирования Иркутской области[31], содержащие минимальные расчетные показатели обеспечения благоприятных условий жизнедеятельности человека.

Региональные нормативы применяются, в том числе, при:

- подготовке документов схемы территориального планирования Иркутской области, документации по планировке территории для размещения объектов капитального строительства регионального значения, утверждаемых Правительством Иркутской области, и при внесении изменений в такие документы;
- подготовке схем территориального планирования генеральных планов поселений, генеральных планов городских округов, утверждаемых органами местного самоуправления Иркутской области, и при внесении изменений в такие документы.

В границах Иркутской агломерации располагаются объекты социальной инфраструктуры разных уровней значения:

– Федерального;
– Регионального;
– Местного.

Объекты социальной инфраструктуры федерального и регионального значения являются одновременно и объектами межмуниципального значения для Иркутской агломерации, т.к. распространяют свое влияние и обслуживают население как внутри агломерации, так и за ее границами.

По результатам изучения объектов социальной инфраструктуры местного значения Иркутской агломерации выявлены агломерационные связи между муниципальными образованиями по следующим направлениям:

1. Образование;
2. Здравоохранение;
3. Социальное обслуживание системы социальной защиты населения;
4. Культура;
5. Физическая культура и спорт;

Основные прогнозные показатели социально-экономического развития Иркутской агломерации получены по двум сценариям, соответствующим сценариям Проекта социально-экономического развития Иркутской области до 2030 года: консервативному и инновационному.

По консервативному сценарию к 2035 г. спрогнозировано увеличение населения в масштабах Иркутской агломерации на 113 тыс. чел., что приведет к увеличению количества

---

31 Региональные нормативы градостроительного проектирования Иркутской области от 30.12.2014 г. №712-пп с изменениями от 07.09.2015 №443-пп и от 23.12.2016 №825-пп.

объектов регионального и местного значения и их вместимости. Потребности в объектах социальной инфраструктуры местного значения по данному сценарию в большинстве своем отражены в утвержденных схемах территориального планирования муниципальных районов, генеральных планах городских округов и поселений Иркутской агломерации.

По инновационному сценарию к 2035 г. спрогнозировано значительное увеличение населения в масштабах Иркутской агломерации, почти на 235 тыс. человек. Заметная часть объектов местного значения, расположенных у крупных транспортных магистралей и узлов, а также в приграничных территориях между муниципальными образованиями, будут укрупнены и станут объектами межмуниципального значения.

Прогнозные потребности агломерации в объектах социальной инфраструктуры посчитаны в диапазоне двух сценариев.

Основные агломерационные объекты социальной инфраструктуры сосредоточены в областном центре – городе Иркутск, крупных городах и центрах муниципальных образований, входящих в состав Иркутской агломерации. Основной рост численности населения прогнозируется в центре агломерации и прилегающих к нему поселениях Иркутского района, имеющих территории для жилой застройки. При любом сценарии, население города Иркутска сможет удовлетворить значительную часть своих потребностей в объектах социальной сферы федерального и регионального значения, расположенных на территории городского округа Иркутск.

Объекты образования

К объектам образования относятся учреждения следующих типов: дошкольные; общеобразовательные (начального общего, основного общего, среднего (полного) общего образования); учреждения начального профессионального, среднего профессионального, высшего и послевузовского профессионального образования; учреждения дополнительного образования для взрослых; специальные (коррекционные) для обучающихся, воспитанников с ограниченными возможностями здоровья; учреждения для детей сирот и для детей, оставшихся без попечения родителей (законных представителей); учреждения дополнительного образования для детей; другие учреждения, осуществляющими образовательный процесс.

Сведения о количественном составе объектов капитального строительства в области образования и показателях их емкости и вместимости получены из базы данных показателей муниципальных образований Иркутской области с официального сайта территориального органа Федеральной службы государственной статистики по Иркутской области – http://irkutskstat.gks.ru.

Иркутская агломерация обеспечена детскими дошкольными учреждениями относительно равномерно по всей своей территории. Это объясняется значимостью данного типа объектов и их необходимой близостью к местам проживания населения. Тем не менее, в программах развития большинства муниципальных образований обозначено строительство новых детских дошкольных учреждений или увеличение емкостей существующих.

На расчетный срок в границах агломерации необходимо строительство новых детских дошкольных учреждений суммарной емкостью на 5,4 – 11,9 тыс. мест, из которых на первую очередь – 3,2 – 5,1 тыс. мест. Объекты образования местного значения данного типа не могут стать объектами межмуниципального значения, ввиду своей привязанности к местам проживания населения.

Иркутская агломерация неравномерно обеспечена образовательными учреждения (школами). В большинстве городских округов и поселений есть школы с обучающимися во вторую смену, при этом по ряду сельских поселений наблюдается избыток мест.

До расчетного срока необходимо минимизировать количество обучающихся во вторую смену школьников, в том числе за счет создания крупных школьных комплексов в зонах нового жилищного строительства с организацией доставки учащихся школьным

автобусом из удаленных территорий. На расчетный срок в границах агломерации необходимо строительство новых образовательных учреждений (школ) суммарной емкостью на 11,5 – 25,2 тыс. мест, из которых на первую очередь – 6,7 – 10,7 тыс. мест.

На расчетный срок по Региональным нормативам градостроительного проектирования Иркутской области в зонах нового жилищного строительства необходимо построить учреждения дополнительного образования для детей на 1,1 – 2,4 тыс. мест, из которых на первую очередь – 0,6 – 1,0 тыс. мест. Данные учреждения смогут стать объектами межмуниципального значения при их правильном размещении и дальнейшем позиционировании.

Емкость профессиональных образовательных организаций необходимо увеличить на расчетный срок на 3,4 – 7,5 тыс. мест, из которых на первую очередь – 2,0 – 3,2 тыс. мест. Указанные организации являются объектами регионального значения, но в современных реалиях потребности в них ниже нормативных.

Объекты здравоохранения

К объектам здравоохранения относятся стационары всех типов (больничные учреждения, госпитали, дом сестринского ухода, хоспис, лепрозорий), амбулаторно – поликлинические учреждения (амбулатория, поликлиники), общие врачебные практики, фельдшерско-акушерские пункты, диспансеры, центры, учреждения скорой медицинской помощи и учреждения переливания крови, (станция скорой медицинской помощи, станция переливания крови, центр крови), учреждения охраны материнства и детства (перинатальный центр, родильный дом, женская консультация, центр планирования семьи и репродукции, пункт раздачи детского питания, дом ребенка), санаторно – курортные учреждения, учреждения здравоохранения особого типа, центры, бюро, учреждения здравоохранения по надзору в сфере защиты прав потребителей и благополучия человека, аптечные учреждения (аптека, аптечный пункт, аптечный киоск, аптечный магазин).

В Иркутской области объекты здравоохранения преимущественно регионального значения.

Иркутская агломерация неравномерно обеспечена амбулаторно-поликлиническими учреждениями. В большинстве поселений данные объекты здравоохранения отсутствуют или их емкость не соответствует нормативной. В настоящее время, жители центра агломерации имеют профицит обеспеченности амбулаторно-поликлиническими учреждениями за счет объектов здравоохранения регионального значения и более развитой сети частных учреждений данного профиля в сравнении с остальными муниципальными образованиями.

До расчетного срока необходимо минимизировать нехватку обеспеченности амбулаторно-поликлиническими учреждениями, в том числе за счет создания крупных поликлиник межмуниципального значения на приграничных территориях в зонах нового жилищного строительства с одновременным развитием на них сети общественного транспорта. На расчетный срок в границах агломерации необходимо строительство новых амбулаторно-поликлинических учреждений суммарной емкостью на 2,2 – 4,8 тыс. посещений в смену, из которых на первую очередь – 1,3 – 2,0 тыс. посещений в смену.

Ситуация с больничными учреждениями в большинстве муниципальных образований напоминает обеспеченность амбулаторно-поликлиническими учреждениями. Иркутская агломерация неравномерно обеспечена больничными учреждениями. В большинстве муниципальных образований емкость указанных объектов здравоохранения не соответствует нормативной. В настоящее время, жители центра агломерации в большинстве своем обеспечены больничными учреждениями за счет объектов здравоохранения регионального и федерального значения.

До расчетного срока необходимо минимизировать нехватку обеспеченности больничными учреждениями, в том числе за счет создания крупных больниц межмуниципального значения в центрах зон нового жилищного строительства,

реконструкции и строительства новых корпусов существующих больниц. На расчетный срок в границах агломерации необходимо строительство новых больничных учреждений суммарной емкостью на 1,6 – 3,6 тыс. коек, из которых на первую очередь – 0,9 – 1,5 тыс. коек.

Иркутская агломерация обеспечена автомобилями и станциями скорой медицинской помощи относительно равномерно по всей своей территории. Это объясняется значимостью данного типа объектов и необходимостью обеспечения транспортной доступности до мест проживания населения в радиусах обслуживания. Состояние и развитость транспортной инфраструктуры очень важны для обеспеченности населения станциями скорой медицинской помощи. Некоторая нехватка в обеспеченности наблюдается в центре агломерации, но она частично минимизируется компактностью размещения населения. В программах развития муниципальных образований обозначено строительство новых станций скорой медицинской помощи и расширение автомобильного парка данных учреждений.

До расчетного срока необходимо покрыть всю территорию агломерации радиусами доступности от станций скорой медицинской помощи, в том числе за счет создания станций скорой медицинской помощи межмуниципального значения с большим автомобильным парком на приграничных территориях в зонах нового жилищного строительства. На расчетный срок в границах агломерации необходимо строительство новых станций скорой медицинской помощи суммарно на 10 – 22 автомобилей, из которых на первую очередь – 6 – 10 автомобилей.

Строительство фельдшерско-акушерских пунктов предусматривается преимущественно на территориях сельских поселений в соответствии с положениями Схемы территориального планирования Иркутской области.

Объекты социального обслуживания системы социальной защиты населения

К объектам социального обслуживания системы социальной защиты населения относятся дома-интернаты для престарелых и инвалидов, специальные дома-интернаты для престарелых и инвалидов, геронтологические центры, психоневрологические интернаты, детские дома-интернаты для умственно отсталых детей, реабилитационные центры, в том числе для детей с ограниченными возможностями, комплексные центры социального обслуживания населения, центры (отделения) социальной адаптации для лиц без определенного места жительства и занятий, специализированные учреждения для несовершеннолетних, нуждающихся в социальной реабилитации, в том числе социально-реабилитационные центры для несовершеннолетних, центры социальной помощи семье и детям, центры помощи детям, оставшимся без попечения родителей.

Объекты социального обслуживания системы социальной защиты населения как никакие другие объекты социальной инфраструктуры допускают возможность создания крупных межмуниципальных объектов, что обусловлено отсутствием необходимой привязки к местам проживания людей. Наоборот, по ряду типов объектов желательно находить для размещения указанных объектов благоприятные территории с точки зрения экологии и с низкой плотностью населения.

Иркутская агломерация крайне неравномерно обеспечена стационарными учреждениями социального обслуживания для граждан пожилого возраста и инвалидов (взрослых). Большинство муниципальных образований не обеспечено объектами социального обслуживания системы социальной защиты населения данного типа. При этом, если рассматривать территорию агломерации в целом, то общая обеспеченность стремится к нормативной.

До расчетного срока необходимо сократить нехватку обеспеченности стационарными учреждениями социального обслуживания, продолжить работу по обеспечению создания комфортных и безопасных условий проживания получателей социальных услуг, в том числе за счет создания крупных учреждений межмуниципального значения в наиболее

благоприятных для этого территориях. На расчетный срок в границах агломерации необходимо строительство новых стационарных учреждений (жилых корпусов) социального обслуживания для граждан пожилого возраста и инвалидов суммарной емкостью на 0,5 – 1,1 тыс. мест, из которых на первую очередь – 0,3 – 0,5 тыс. мест.

На расчетный срок по Региональным нормативам градостроительного проектирования Иркутской области в зонах возможного нового строительства планируется реконструкция или новое строительство объектов социального обслуживания системы социальной защиты населения следующих типов:

– Специальные дома-интернаты для престарелых и инвалидов;
– Детские дома-интернаты;
– Геронтологические центры;
– Психоневрологические интернаты (0,24 – 0,53 тыс. мест на расчетный срок);
– Центры социального обслуживания, в том числе комплексные, для граждан пожилого возраста и инвалидов (2 – 3 на расчетный срок);
– Социально-реабилитационные центры, в том числе для несовершеннолетних;
– Реабилитационные центры, в том числе для детей и подростков с ограниченными возможностями.

Часть объектов социального обслуживания системы социальной защиты населения перечисленных типов могут стать объектами межмуниципального значения, если при их размещении учитывать потребности населения нескольких муниципальных образований и транспортную доступность.

Объекты культуры

К объектам культуры относятся универсальные спортивно-зрелищные залы, кинотеатры, концертные залы, профессиональные театры, цирки, выставочные залы, учреждения культуры клубного типа, музеи, библиотеки, детские школы искусств, школы эстетического воспитания.

Иркутская агломерация неравномерно обеспечена учреждениями культуры клубного типа. Емкость указанных объектов культуры по ряду муниципальных образований меньше нормативной, но есть и территории с превышением обеспеченности.

Учреждениями культуры клубного типа являются типичным объектом местного значения. В связи с тем, что данные объекты культуры присутствуют в большинстве крупных муниципальных образований, к расчетному сроку предлагается перекрыть минимальную потребность в учреждениях культуры клубного типа путем строительства новых и реконструкции действующих объектов без создания объектов межмуниципального значения. На расчетный срок в границах агломерации необходимо строительство новых учреждений культуры клубного типа суммарной емкостью 8,4 – 18,3 тыс. мест, из которых на первую очередь – 4,9 – 7,8 тыс. мест.

Иркутская агломерация неравномерно обеспечена музеями. Значительный процент объектов культуры данного типа образует агломерационные связи. Недостаток обеспеченности в одном месте компенсируется в другом – в настоящее время преимущественно за счет центра агломерации, в котором наблюдается дефицит количества таких объектов.

До расчетного срока необходимо сократить нехватку обеспеченности с учетом прогнозного населения агломерации, при этом основная задача – обеспечить общую потребность в музеях. На расчетный срок в границах агломерации необходимо строительство 5 – 10 новых музеев, недостаток обеспеченности частично компенсируется частными объектами.

На расчетный срок по Региональным нормативам градостроительного проектирования Иркутской области в зонах возможного нового строительства планируется построить библиотеки общедоступные и детские в соответствии с потребностями, ввести

новые площади объектов, связанных с обеспечением организации мероприятий по работе с детьми и молодежью (2,6 – 5,7 тыс. кв.м на расчетный срок, 1,5 – 2,4 тыс. кв.м на первую очередь).

Значительная часть объектов культуры местного значения не представлена расчетными показателями в Региональных нормативах градостроительного проектирования Иркутской области. Такие объекты отражены в утвержденных схемах территориального планирования генеральных планов поселений и городских округов Иркутской агломерации, просчитаны в соответствии с местными нормативами градостроительного проектирования и отражены в муниципальных программах развития.

Объекты физической культуры и спорта

К объектам физической культуры и спорта относятся детские юношеские спортивные школы, физкультурно – оздоровительные клубы по месту жительства, стадионы, плоскостные спортивные сооружения (площадки, корты, спортивные ядра), спортивные залы, плавательные бассейны, лыжные базы.

Иркутская агломерация крайне неравномерно обеспечена плоскостными спортивными сооружениями (площадки, корты, спортивные ядра). Емкость указанных объектов физической культуры и спорта по ряду муниципальных образований меньше нормативной, но есть и территории с превышением обеспеченности.

До расчетного срока необходимо перекрыть минимальную прогнозную обеспеченность плоскостными спортивными сооружениями, в том числе за счет создания крупных комплексных объектов физической культуры и спорта межмуниципального значения на приграничных территориях у зон нового жилищного строительства. На расчетный срок в границах агломерации необходимо строительство новых плоскостных спортивных сооружений суммарной емкостью 2,0 – 4,4 тыс. кв.м, из которых на первую очередь – 1,2 – 1,9 тыс. кв.м.

По остальным типам объектов физической культуры и спорта ситуация аналогичная: необходим поиск оптимальных площадок с точки зрения транспортной доступности и максимизации охвата населения агломерации для строительства объектов межмуниципального значения, а также строительства объектов местного значения в новой жилой застройке.

На расчетный срок по Региональным нормативам градостроительного проектирования Иркутской области в зонах возможного нового строительства планируется построить новые объекты физической культуры и спорта следующих типов:

– Спортивные комплексы суммарной емкостью 7,3 – 15,9 тыс. кв.м площади пола, из которых на первую очередь – 4,2 – 6,8 тыс. кв.м;

– Плавательные бассейны суммарной емкостью 2,3 – 5,1 тыс. кв.м зеркала воды, из которых на первую очередь – 1,3 – 2,2 тыс. кв.м;

– Стадионы в соответствии с потребностями.

Принципы размещения планируемых объектов социальной инфраструктуры межмуниципального значения

Размещение планируемых объектов социальной инфраструктуры межмуниципального значения наглядно демонстрируют объекты, имеющие радиусы доступности. В Региональных нормативах градостроительного проектирования Иркутской области представлены радиусы доступности по большинству объектов социальной сферы. При размещении указанных объектов наиболее благоприятными оказываются территории в границах агломерации, расположенные в зонах перспективного жилищного строительства и на реконструируемых территориях. Основная часть таких территорий находится в центре агломерации и прилегающих поселениях Иркутского района.

При размещении объектов социальной инфраструктуры межмуниципального значения необходимо руководствоваться следующими принципами:

– Большая концентрация населения, как существующего, так и прогнозного;

– Возможность обеспечения потребностей нескольких муниципальных образований;

– Хорошо развитая транспортная сеть.

21.6. Предложения по формированию природно-экологического каркаса Агломерации и учет планировочных ограничений

Главная природная ось территории Иркутской агломерации формируется долиной реки Ангары, протекающей по северо-восточному борту Иркутско-Черемховской равнины, приобретающей в границах агломерации котловинный характер. Правобережье реки Ангары сформировано отрогами Онотской возвышенности и Лено-Ангарского плато, круто обрывающимися к руслу реки, левобережье – более пологими отрогами Восточного Саяна. Южная часть агломерации характеризуется сложно-расчлененным рельефом восточных отрогов Тункинских Гольцов (Быстринская Грива, Андриановский хребет, хребет Камарик, Высокая Грива, Снежная Грива, гора Русакова, Шинихтинские Камни), Приморского и Онотского хребта.

Система расселения Иркутской агломерации исторически сложилась на полого-наклонных и слаборасчлененных надпойменных террасах и придолинных участках реки Ангары с ее главными притоками: Иркут, Китой, Белая – левый берег, Ушакова, Куда – правый берег.

Территория Иркутской агломерации почти полностью находится в границах водосборного бассейна р. Ангары – единственной реки, вытекающей из озера Байкал. Лишь крайняя юго-восточная периферия агломерации имеет сток непосредственно в озеро Байкал: реки Большая Кадильная, Нижняя, Большая Сенная, Большие Коты, Жилище, Черная, Солонцова, Крестовка, Марьяная, Большой Баранчик, Каторжанка, дренирующие южные и юго-восточные склоны Приморского хребта.

Основные биоэнергетические потоки в границах Иркутской агломерации направлены с юго-востока на северо-запад вдоль р. Ангары и по ее притокам, циркуляция воздушных масс также обусловлена орографически – в среднемноголетней розе ветров значительно преобладают северо-западные и юго-восточные направления.

Территория Иркутской агломерации требует особого внимания к организации внутренней планировочной структуры. Это связано с накопленным исторически высоким промышленным потенциалом региона, интенсивной хозяйственной деятельностью, высокой степенью загрязнения атмосферного воздуха, поверхностных и подземных вод, почвогрунтов, загрязненностью и нарушенностью территорий целлюлозно-бумажной, алюминиевой, химической, нефтехимической, горнодобывающей промышленностью, предприятиями топливно – энергетического комплекса и других отраслей. Одной из основных проблем при развитии региона может стать хаотичное разрастание ядра планируемой агломерации с активной застройкой малопригодных для градостроительного освоения участков и смыканием ближайших населенных пунктов в единое урбанистическое образование.

Решению проблем может помочь разработка полноценного сбалансированного природно-экологического каркаса территории, который обеспечит сохранение основных природных территорий и экологического баланса региона в целом. Цель достигается посредством детального анализа индивидуальных свойств и особенностей планируемой территории, по результатам которого разрабатываются рекомендации по формированию наряду с традиционными расселенческим и транспортным каркасами так называемого природно-экологического каркаса территории. Все три каркаса во взаимодействии образуют скелетную основу устойчивого сбалансированного развития агломерации.

Сберегаемый и формируемый в разрезе принимаемых направлений пространственного развития природно-экологический каркас территории обеспечивает сохранение и эффективное рекреационное использование территорий природного комплекса агломерации. При этом система территорий каркаса формируется как скелетная основа зеленого развития не только собственно городов агломерации, но и в их тесной взаимосвязи с групповой системой расселения и организацией производительных сил в территориальном аспекте.

Природно-экологический каркас территории призван ввести и закрепить более жесткие (по сравнению с действительным характером природопользования) режимы использования включенных в него элементов, обеспечить непрерывность природного пространства с помощью сохранения экологических ядер и формирования (воссоздания) миграционных экологических коридоров, что придаст природному комплексу Иркутской агломерации свойства системы, то есть образования, способного к саморегуляции за счет внутренних связей. Такая система, обладающая наибольшей экологической устойчивостью, т.е. условиями для лесовозобновления, разнообразием биогеоценозов, повышенной мозаичностью ландшафтов, обеспечивает возможности сохранения биогеоценозов в состоянии, близком к естественному, миграции животных, сохранение информационных свойств и генетического фонда элементов природной среды.

Кроме того, разнообразие в планировочной организации и использовании земель, а также весьма значительная площадь формирующейся агломерации обуславливает необходимость разработки многоуровневой системы экологических связей:

– в разрезе агломерации (элементы природно-экологического каркаса регионального значения, являющиеся частью более крупной и сложной структуры, объединяющей территорию всей Иркутской области и соседствующих субъектов Российской Федерации);

– на уровне территориальных образований и населенных пунктов (элементы природно-экологического каркаса местного (муниципального) значения, обеспечивающие интеграцию территорий населенных пунктов в систему экологических связей планируемой агломерации).

1. Роль ядер природно-экологического каркаса агломерации выполняет система особо охраняемых природных территорий федерального и регионального значения, находящихся в границах агломерации и примыкающие к ним. Ядра экологического каркаса выполняют функцию сохранения эталонных экосистем и имеют важное научное значение. К ядрам экологического каркаса рекомендуется также отнести зоны санитарной охраны источников хозяйственно-питьевого водоснабжения в границах 1 пояса. На территории ядер экологического каркаса устанавливается полный запрет на любую хозяйственную деятельность в соответствии с природоохранным законодательством.

2. Прибайкальский национальный парк, обеспечивающий охрану природных комплексов западного побережья Байкала и регулирующий на его территории осуществление туристско-рекреационных функций, одновременно служит связующей природной территорией между государственными природными заказниками Иркутный, Кочергатский и другими особо охраняемыми природными территориями (существующими и планируемыми). Прибайкальский национальный парк в структуре природно-экологического каркаса территории Иркутской области и агломерации Схемой территориального планирования отнесен к зоне ограниченного использования территории при сохранении природных ландшафтов и безусловном приоритете природоохранной функции. На территории зоны допускается ограниченная хозяйственная деятельность в интересах развития туризма и жизнеобеспечения местного населения, регулируемая в рамках действующего законодательства об особо охраняемых природных территориях и регламентов национальных и природных парков. К этим же элементам природно-

экологического каркаса рекомендуется отнести зоны санитарной охраны источников хозяйственно-питьевого водоснабжения в границах 2 пояса.

3. К зоне ограниченного использования территории и допустимого преобразования природных ландшафтов при безусловном приоритете природоохранной функции отнесена зона атмосферного влияния Байкальской природной территории, а также защитные леса. К зоне атмосферного влияния БПТ относится полоса шириной 200 км к западу от озера Байкал (в ней территория Иркутской агломерации находится полностью). К защитным лесам относятся леса, расположенные на особо охраняемых природных территориях, леса, расположенные в водоохранных зонах, леса, выполняющие функции защиты природных и иных объектов, леса, расположенные в первом и втором поясах зон санитарной охраны источников питьевого и хозяйственно-бытового водоснабжения, защитные полосы лесов, расположенные вдоль железнодорожных путей общего пользования, автомобильных дорог общего пользования федерального значения, автомобильных дорог общего пользования, находящихся в собственности субъектов Российской Федерации, зеленые зоны, лесопарковые зоны, городские леса, леса, расположенные в первой, второй и третьей зонах округов санитарной (горно-санитарной) охраны лечебно-оздоровительных местностей и курортов, ценные леса, государственные защитные лесные полосы, противоэрозионные леса, леса, расположенные в лесостепных, лесотундровых зонах, степях, горах, леса, имеющие научное или историческое значение, орехово-промысловые зоны, лесные плодовые насаждения, ленточные боры, запретные полосы лесов, расположенные вдоль водных объектов, нерестоохранные полосы лесов, а также орехово-промысловые зоны. Режим использования и особой охраны территории защитных лесов устанавливается Лесным кодексом Российской Федерации, Лесным планом Иркутской области, лесохозяйственными регламентами лесничеств.

В структуре природно-экологического каркаса агломерации в составе этой зоны наиболее важную роль приобретает сохранение биологического равновесия экосистем Иркут – Китойского междуречья и долин рек Ода, Еловка, Мегет в их ландшафтной взаимосвязи с долиной р. Куда на правобережье Ангары. Сбережение и усиление этой субширотной природной связи позволит сформировать центральный зеленый пояс Иркутской агломерации, позволяющий не только связать лесные экосистемы предгорий Восточного Саяна и Лено-Ангарского плато, но и сохранить ландшафтную паузу между урбанизированными территориями Иркутска и Ангарска, обеспечив усиление «эффекта опушки» и функционирование регионального экологического коридора для миграции биовещества и энергии. Не случайно именно в этом поясе на землях лесного фонда и вне их планируется создание многочисленных природных заказников, памятников природы, природного парка, зеленых зон и резервных территорий.

В правобережной северной части агломерации важную каркасную роль играет сохранение естественных ландшафтов Куда-Балейского водораздела (Урик – Карчеган) с выходом к излучине Ангары в створе г. Ангарска в районе пади Глубокая.

4. К зоне допустимого использования территории и преобразования природных ландшафтов при безусловном соблюдении установленных нормативно-правовых требований в области охраны окружающей среды относятся территории эксплуатационных лесов, лицензионные участки объектов недропользования. Режим природопользования и набор компенсирующих природоохранных мероприятий устанавливаются действующим законодательством о недрах, лесным законодательством, законодательством в области охраны окружающей среды и санитарно-эпидемиологического благополучия населения. К этим же элементам природно-экологического каркаса рекомендуется отнести зоны санитарной охраны источников хозяйственно-питьевого водоснабжения в границах 3 пояса.

5. К зоне интенсивного преобразования территорий, требующих реализации мероприятий по рекультивации и восстановлению экосистем относятся нарушенные хозяйственной деятельностью земли, в том числе, участки сплошных вырубок, карьеры,

объекты размещения отходов. Для обеспечения восстановления экосистем и минимизации негативного воздействия на окружающую среду требуется привлечение предприятий – природопользователей к мероприятиям по лесовосстановлению, к рекультивации нарушенных территорий. Восстановление территорий, нарушенных в прошлые периоды необходимо осуществлять в рамках государственных программ в области охраны окружающей среды.

6. К зоне природно-экологического каркаса урбанизированных территорий относятся озелененные территории общего пользования, ограниченного пользования и специального назначения, а также открытые природные пространства в городах, поселках городского типа, сельских населенных пунктах. Для обеспечения экологического благополучия населенных мест необходимо соблюдение действующих требований в области охраны окружающей среды, озеленения и благоустройства территорий на всех уровнях обеспечения устойчивого развития поселений. В рамках документов территориального планирования муниципальных образований необходима проработка комплекса планировочных мероприятий в области охраны окружающей среды, в том числе, предложений по развитию системы озелененных территорий.

21.7. Концептуальные предложения по формированию зеленой и лесопарковой зоны агломерации

Под зелеными зонами понимаются выделенные в установленном порядке покрытые зелеными насаждениями пригородные земли, образующие защитный лесной пояс и выполняющие средоулучшающие, санитарно-гигиенические, рекреационные и хозяйственные функции.

В советский период размеры зеленых зон определялись численностью и перспективами роста населения городов: в городах с населением менее 10 тыс. человек на 1000 жителей выделялось 50 га, в городах с населением более 500 тыс. человек – 130 га и более. В то время общая площадь зеленых зон вокруг городов, промышленных центров и других населенных пунктов составляла около 16 млн га. На каждого городского жителя приходилось в среднем 0,13 га площади зеленой зоны.

В постсоветский период выделение зеленых зон было предусмотрено Законом РСФСР «Об охране окружающей природной среды». В соответствии со статьей 67 вокруг городов и промышленных поселков выделялись пригородные зеленые зоны, в том числе лесопарковые защитные пояса, как территории, выполняющие средозащитные (средообразующие, экологические), санитарно-гигиенические и рекреационные функции.

Современный Федеральный закон «Об охране окружающей среды» не предусматривает выделение зеленых зон.

В этом Законе определяются общие требования по охране зеленого фонда городских и сельских поселений. Зеленый фонд городских и сельских поселений представляет собой совокупность зеленых зон, в том числе покрытых древесно-кустарниковой растительностью территорий и покрытых травянистой растительностью территорий, в границах этих поселений. Охрана зеленого фонда городских и сельских поселений предусматривает систему мероприятий, обеспечивающих сохранение и развитие зеленого фонда и необходимых для нормализации экологической обстановки и создания благоприятной окружающей среды. На территориях, находящихся в составе зеленого фонда, запрещается хозяйственная и иная деятельность, оказывающая негативное воздействие на указанные территории и препятствующая осуществлению ими функций экологического, санитарно-гигиенического и рекреационного назначения.

Особенности использования, охраны, защиты, воспроизводства лесов, выполняющих функции защиты природных и иных объектов, устанавливаются уполномоченным федеральным органом исполнительной власти.

В границах формирующейся Иркутской агломерации все леса относятся к лесам среднесибирского подтаежно-лесостепного района лесостепной зоны Иркутской области.

В составе лесных угодий агломерации среди прочих категорий защитных лесов выделены зеленые и лесопарковые зоны.

Площадь лесопарковых зон в границах Кировского лесничества составляет 2 409 га, в границах Усольского лесничества – 2761 га, Иркутского лесничества – 2 364 га, Шелеховского лесничества – 6 362 га.

Площадь зеленых зон в границах Иркутского лесничества составляет 13 745 га, в границах Ангарского лесничества – 22 504 га.

В границах населенных пунктов выделены также городские леса, площадь которых составляет: г. Иркутск – 6 281 га, г. Ангарск – 6 543 га, г. Усолье-Сибирское – 1 716 га, г. Шелехов – 665 га.

Также в юго-восточную часть агломерации занимают леса части территории Прибайкальского национального парка – ООПТ федерального значения.

По мере развития Иркутской агломерации в составе ее зеленой и лесопарковой зоны рекомендовано учитывать также и иные выделенные категории лесов по целевому назначению и категориям защитных лесов: защитные леса (в том числе леса, расположенные в водоохранных зонах); леса, расположенные в 1 и 2 поясах ЗСО источников питьевого и хозяйственно-бытового водоснабжения; леса, расположенные в 1, 2 и 3 зонах округов санитарной (горно-санитарной) охраны лечебно-оздоровительных местностей и курортов; защитные полосы лесов; а также леса, расположенные на территории ООПТ регионального значения.

Примечание ОГБУ «Центр компетенций»:

Согласно приказу Министерства природных ресурсов и экологии Иркутской области от 15.11.2019 № 39-мпр «Об у становлении границ лесопаркового зеленого пояса города Иркутска» границы лесопаркового зеленого пояса города Иркутска устанавливается на территории г. Иркутска, Ангарского городского округа, Иркутского, Усольского и Шелеховского районов Иркутской области.

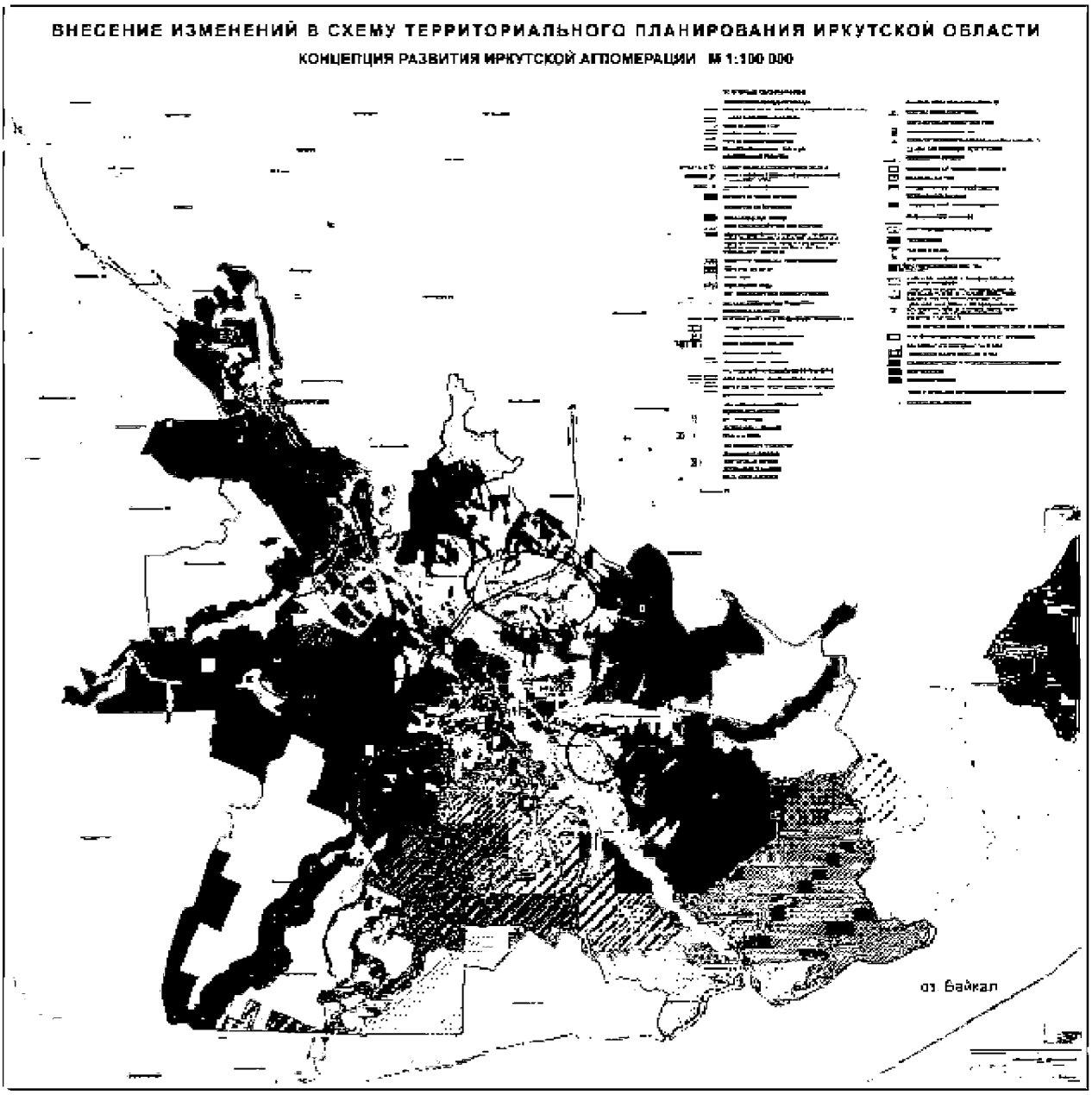

Рисунок 21.7-1. Схема природно-экологического каркаса Иркутской агломерации ОАО «Гипрогор», 2017 г.

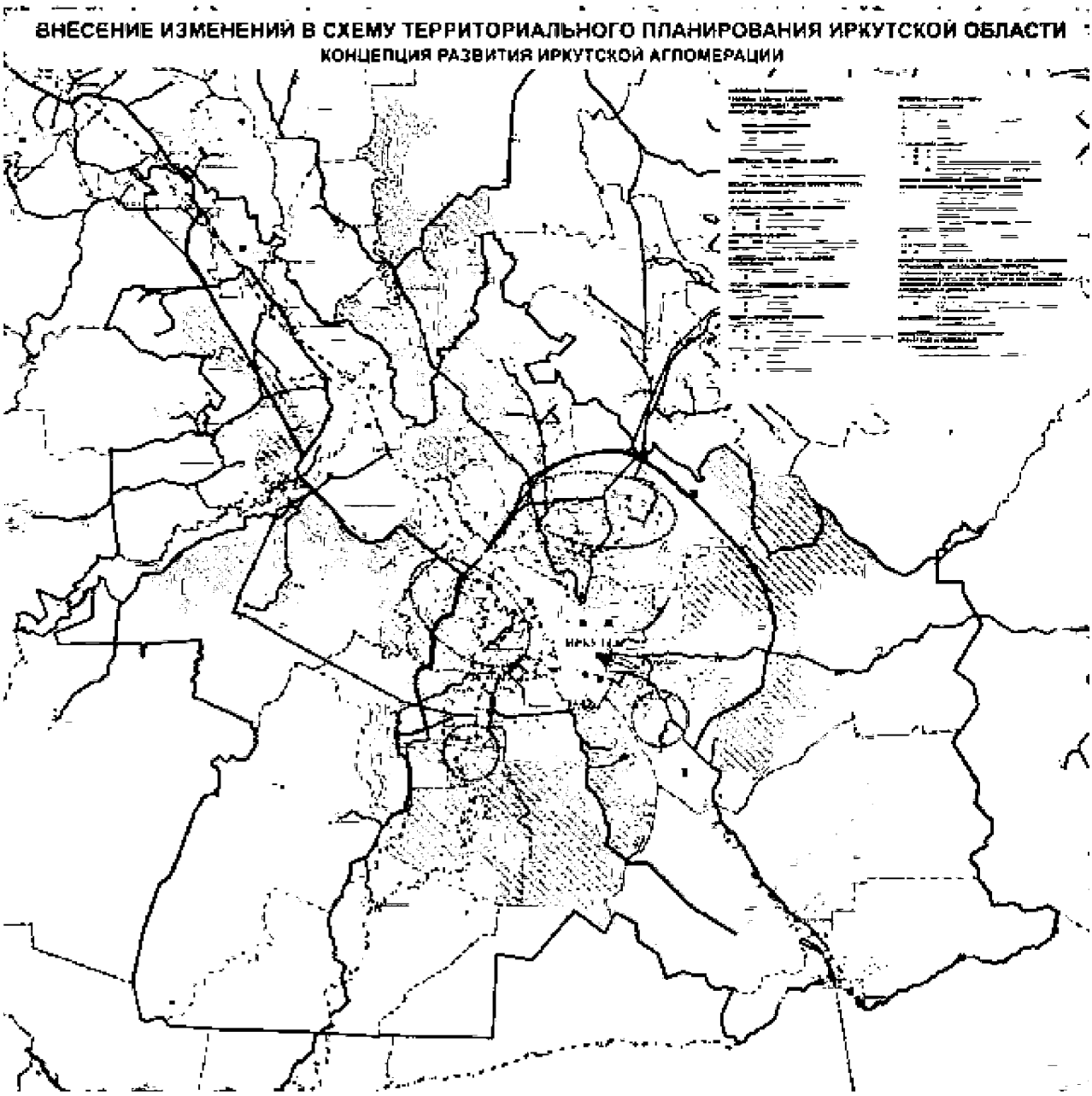

Рисунок 21.7-2. Схема природно-экологического каркаса Иркутской агломерации ОГБУ «Центр компетенций», 2022 г.

21.8. Определение первоочередных мероприятий по разработке отдельных (отраслевых или территориальных) стратегий развития элементов планировочной структуры

Основные виды мероприятий, реализующих концепция развития Иркутской агломерации включают такие направления, как:

Организационный план, предусматривающий создание управленческих структур, сопровождающих процесс развития агломерации и координацию деятельности отдельных муниципалитетов, разработка нормативно-правовых актов, подписание соглашений о сотрудничестве между участниками агломерации;

В этом разделе представлен, прежде всего, проект создания координирующего органа с рабочим названием: «Координационный Совет по развитию Иркутской агломерации» (далее в разделе – Совет). А также – представлена группа мероприятий по обеспечению процесса разработки и согласования стратегических документов развития Иркутской

агломерации. Определен общий состав и содержание управленческих шагов, имеющих целью подготовку пакета документов по развитию агломерации в целом и отдельных муниципалитетов в ее составе. Необходимо отметить, что эти шаги должны быть увязаны с мероприятиями, предусмотренными действующими документами стратегического планирования Иркутской области.

Разработка стратегических и программных документов агломерации.

Основным стратегическим документом по развитию агломерации является «Стратегия социально-экономического развития Иркутской агломерации до 2035 года», в которой должны быть определены основные драйверы экономического развития, и проанализированы сценарии пространственного развития агломерации с точки зрения их сбалансированности с социально-экономическими факторами, и прежде всего – с количеством создаваемых рабочих мест.

Важно также приведение в соответствие со стратегией развития агломерации муниципальных стратегий развития для участников Иркутской агломерации, в первую очередь – для муниципальных образований, в которых формируются новые зоны перспективного развития (Иркутский район, Шелеховский район).

Разработка документов территориального планирования агломерации.

В составе документов территориального планирования агломерации необходима разработка «Схемы территориального планирования Иркутской агломерации», в которой должны быть нормативно закреплены направления пространственного развития агломерации, определен перечень и пространственная локализация объектов регионального (межмуниципального) значения.

С учетом схемы территориального планирования Иркутской агломерации должны быть выполнена работа по приведению в соответствие с ней схем территориального планирования и генеральных планов муниципальных образований в составе агломерации.

Разработка схем развития отдельных отраслей.

Одним из важных инфраструктурных факторов, которые могут оказать ограничивающее воздействие на реализацию стратегии пространственного развития агломерации, являются транспортная система, системы водоснабжения, водоотведения, теплоснабжения. Развитие Иркутской агломерации предполагает значительный миграционный прирост населения, и связанные с этим повышенные нагрузки на транспортную и инженерные системы. Данные проблемы требуют комплексного подхода и принятия соответствующих целевых программ регионального уровня.

Таблица 21.8-1. Первоочередные мероприятия по разработке стратегических и программных документов развития Иркутской агломерации

№ п/п	Мероприятие	Содержание мероприятия, технические требования	Ответственный, участники	Ожидаемые результаты
1	**Организационный план по формированию Иркутской агломерации**			
1.1	Формирование совещательного органа «Координационный Совет по развитию Иркутской агломерации»	Формирование Совета в составе Глав собраний депутатов и Глав Администраций городских округов, муниципальных районов в составе Иркутской агломерации. Разработка и утверждение Устава Совета. Выбор председателя Совета	Правительство Иркутской области Администрации муниципалитетов в составе Иркутской агломерации	Формирование Координационного Совета по развитию Иркутской агломерации. Утверждение Устава Совета
1.2	Разработка и согласование с Советом Стратегических документов развития агломерации	Организация на базе Совета работ по разработке стратегии и схемы территориального планирования Иркутской агломерации. Проведение серии круглых столов и стратегических сессий на базе Совета. Согласование Советом стратегии и схемы территориального планирования Иркутской агломерации. Разработка отраслевых стратегий Иркутской агломерации, в том числе: транспортной стратегии, стратегии развития жилищно-коммунальной инфраструктуры Иркутской агломерации	Совет Иркутской агломерации. Правительство Иркутской области Администрации муниципалитетов в составе Иркутской агломерации Экспертное сообщество	Создание экспертной комиссии при Совете Утверждение Стратегических документов Иркутской агломерации
1.3	Разработка и утверждение Советом первой версии списка агломерационных (межмуниципаль – ных) проектов Иркутской агломерации	Формирование и утверждение перечня 10 прорывных агломерационных (межмуниципальных) проектов Иркутской агломерации на период до 2035 г. Разработка плана координации реализации агломерационных проектов	Совет Иркутской агломерации. Правительство Иркутской области Администрации муниципалитетов в составе Иркутской агломерации Бизнес – сообщество	Формирование перечня агломерационных проектов Иркутской агломерации.
1.4	Координация на базе Совета муниципальных программ развития территорий в составе Иркутской агломерации	По результатам разработки Стратегии развития Иркутской агломерации, схемы территориального планирования Иркутской агломерации, отраслевых стратегий Иркутской агломерации внесение изменений в муниципальные программы развития территорий в составе Иркутской агломерации. Координация муниципальных программ между собой	Совет Иркутской агломерации. Правительство Иркутской области Администрации муниципалитетов в составе агломерации	Внесение изменений в программы социально-экономического развития муниципальных образований в составе Иркутской агломерации.

№ п/п	Мероприятие	Содержание мероприятия, технические требования	Ответственный, участники	Ожидаемые результаты
1.5	Организация регулярной работы Совета	Организация регулярной работы Совета (не реже 4 раз в год) по координации реализации агломерационных проектов и обеспечению межмуниципального взаимодействия территорий в составе Иркутской агломерации	Совет Иркутской агломерации. Правительство Иркутской области Администрации муниципалитетов в составе Иркутской агломерации	График работы Совета Иркутской агломерации
2	**Разработка стратегических и программных документов агломерации**			
2.1	Разработка документа «Стратегия социально-экономического развития Иркутской агломерации до 2035 г.» (далее – Стратегия Иркутской агломерации 2035)	Для обеспечения согласованности системы документов стратегического планирования в Иркутской области, структуру документа по развитию Иркутской агломерации предполагается выдержать в соответствии со структурой «Стратегии социально-экономического развития Иркутской области»	Правительство Иркутской области Администрации муниципалитетов в составе Иркутской агломерации Экспертное сообщество	Операциональный документ, интегрированный в систему документов стратегического планирования Иркутской области: «Стратегия социально-экономического развития Иркутской агломерации до 2035 г.»
3	**Разработка документов территориального планирования**			
3.1	Разработка схемы территориального планирования Иркутской агломерации	Схема территориального планирования Иркутской области применительно к территории Иркутской агломерации. Площадь территории – 9,0 тыс. кв. км. На расчетный срок (2035 год) принять численность населения 1,4 млн чел. В составе проекта разработать схему развития транспортной инфраструктуры, а также схемы развития межмуниципальных инженерных систем, в т.ч. водоснабжение, водоотведение, электроснабжение, газоснабжение	Служба архитектуры Иркутской области	Документ территориального планирования, устанавливающий приоритеты пространственного развития территории агломерации и определяющий перечень и месторасположение объектов регионального (межмуниципального) значения
3.2	Внесение изменений в документы территориального планирования	Внесение изменений в документы территориального планирования муниципальных образований, наиболее активно вовлекаемых в процессы пространственного развития Иркутской агломерации, в т.ч.: – Схема территориального планирования Иркутского района;	Администрации муниципальных районов и поселений	Документы территориального планирования, определяющие стратегию пространственного развития муниципальных образований и обеспечивающие

№ п/п	Мероприятие	Содержание мероприятия, технические требования	Ответственный, участники	Ожидаемые результаты
	муниципальных образований	– Схема территориального планирования Шелеховского района; – Генеральный план Баклашинского СП (Шелеховский р-н); – Генеральный план Мамонского СП (Иркутский р-н); – Генеральный план Марковского ГП (Иркутский р-н); – Генеральный план Хомутовского СП (Иркутский р-н)		соответствие проектных решений схеме территориального планирования Иркутской агломерации
4	**Схемы развития отдельных отраслей**			
4.1	Схема организации водоснабжения и водоотведения Иркутской агломерации	Анализ существующих и потенциальных источников водоснабжения. Характеристика объектов системы водоснабжения. Перспективный баланс водопотребления Определение состава и локализации объектов водоснабжения межмуниципального значения (перспективная схема). Анализ и характеристика существующих объектов системы водоотведения. Определение состава и локализации объектов водоотведения межмуниципального значения (перспективная схема). Оценка затрат на развитие системы водоснабжения и системы водоотведения	Министерство жилищной политики, энергетики и транспорта Иркутской области*	Информационно – аналитический документ «Схема организации системы водоснабжения и водоотведения в Иркутской агломерации» послужит основой при разработке документов территориального планирования, стратегических и программных документов Иркутской области и муниципальных образований в составе Иркутской агломерации
4.2	Комплексная транспортная схема Иркутской агломерации	Перспективная схема развития транспортной инфраструктуры Иркутской агломерации, предложения по организации движения	Министерство строительства, дорожного хозяйства Иркутской области Министерство жилищной политики, энергетики и транспорта Иркутской области*	Информационно – аналитический документ «Комплексная транспортная схема Иркутской агломерации» послужит основой при разработке документов территориального планирования, стратегических и программных документов Иркутской области и муниципальных образований в составе Иркутской агломерации

* – *Примечание ОГБУ «Центр компетенций»:*

Министерство жилищной политики, энергетики и транспорта Иркутской области и министерство строительства, дорожного хозяйства Иркутской области на настоящее время реорганизованы в министерство транспорта и дорожного хозяйства Иркутской области, министерство строительства Иркутской области и министерство жилищной политики и энергетики Иркутской области.

21.9. Основные выводы

Определение границ агломерации

В результате диагностического исследования в качестве основного критерия границ агломерации предлагается взять за основу выявленные связи между муниципальными образованиями.

В состав агломерации предлагается включить городские округа Ангарский, Иркутск, Усолье-Сибирское, территорию Шелеховского района, часть территории Иркутского района (поселения Большереченское, Дзержинское, Карлукское, Листвянское, Максимовское, Мамонское, Марковское, Молодежное, Смоленское, Уриковское, Усть-Кудинское, Ушаковское, Хомутовское, Ширяевское) и часть территории Усольского района (поселения Белореченское, Большееланское, Железнодорожное, Тельминское). Численность населения Иркутской агломерации составляет 1,1 млн чел (на начало 2017 года), площадь территории – 9 тыс.кв.км, максимальная протяженность – 130 км.

В качестве потенциальных участников Иркутской агломерации следует рассматривать муниципальные образования Усть-Ордынского Бурятского автономного округа, в случае реализации Северо-восточного вектора развития агломерации, связанного со строительством нового аэропорта г. Иркутска и созданием соответствующей дорожной инфраструктуры.

Прогноз динамики численности населения

В планируемый период изменение численности населения Иркутской агломерации будет происходить вследствие естественного прироста населения и миграционного притока. Кроме того, внутри Иркутской агломерации произойдет «внутренняя миграция» – перераспределение населения между муниципальными образованиями вследствие существенных различий в темпах жилищного строительства (вызванных различиями ы доступности территорий под застройку). Демографический прогноз выполнен по двум сценариям в соответствии с параметрами Проекта Стратегии социально-экономического развития Иркутской области до 2030 года. Прирост населения Иркутской агломерации с 2017 по 2035 год может составить в зависимости от сценария от 115 тыс. чел. (+10 %) до 235 тыс. чел. (+21 %).

Оценка объемов перспективного жилищного строительства

Строительный рынок оказывает самое непосредственное влияние на изменения в системе расселения, причем это выражается как в физических объемах создаваемой недвижимости, так и в распределении недвижимости по видам застройки (многоэтажная, малоэтажная).

В рамках данной работы составлен прогноз динамики строительства в разрезе муниципальных образований агломерации. За основу взяты фактические данные по объемам строительства в период 2009 – 2016 годы, которые далее экстраполируются на будущие периоды.

В разработанной расчетной модели темпы роста строительства в предстоящие периоды увязываются с прогнозными параметрами, задаваемыми в Долгосрочном прогнозе социально-экономического развития Иркутской области до 2030 года. Учитываются также ограничения, связанные с наличием земельных ресурсов, пригодных для строительства жилья.

В зависимости от принимаемого сценария развития, прогнозируется в период 2016 – 2035 г. построить от 19,0 до 19,6 млн кв. м жилья, что потребует выделения территорий под цели нового жилищного строительства от 4,0 до 4,2 тыс. га.

Перспективные площадки для строительства

Анализ земельных ресурсов, пригодных для нового строительства, проведен с использованием проектных предложений генеральных планов муниципальных образований агломерации, реестра приоритетных участков под жилищное строительство (Госпрограмма «Доступное жилье», подпрограмма «Стимулирование развития жилищного строительства в Иркутской области на 2014 – 2020 годы»). Включены также предложения авторского коллектива по новым потенциальным территориям застройки. Составленный таким образом реестр земельных участков под новое строительство включает 114 позиций, с общей территорией порядка 12,6 тыс. га.

В целом по агломерации данного объема земельных ресурсов достаточно для того, чтобы обеспечить развитие как по минимальному, так и по максимальному сценариям долгосрочного социально-экономического прогноза, однако, неизбежно должно произойти перераспределение строительной активности между отдельными муниципальными образованиями, что в свою очередь, повлечет соответствующие трансформации в системе расселения. Суммарный объем перераспределяемых земельных участков составит порядка 1,5 тыс. га.

Природно-экологические факторы и ограничения

Территория Иркутской агломерации требует особого внимания к организации внутренней планировочной структуры с учетом природно-экологических факторов. Это связано с накопленным исторически высоким промышленным потенциалом региона, интенсивной хозяйственной деятельностью, высокой степенью загрязнения атмосферного воздуха, поверхностных и подземных вод, почвогрунтов, загрязненностью и нарушенностью территорий целлюлозно-бумажной, алюминиевой, химической, нефтехимической, горнодобывающей промышленностью, предприятиями топливно – энергетического комплекса и других отраслей. Одной из основных проблем при развитии региона может стать хаотичное разрастание ядра планируемой агломерации с активной застройкой малопригодных для градостроительного освоения участков и смыканием ближайших населенных пунктов в единое урбанистическое образование.

Сберегаемый и формируемый в разрезе принимаемых направлений пространственного развития природно-экологический каркас территории обеспечивает сохранение и эффективное рекреационное использование территорий природного комплекса агломерации.

Основные компоненты природно-экологического каркаса:

– Роль **ядер природно-экологического каркаса** агломерации выполняет система особо охраняемых природных территорий федерального и регионального значения, находящихся в границах агломерации и примыкающие к ним. На территории ядер экологического каркаса устанавливается полный запрет на любую хозяйственную деятельность.

– **Прибайкальский национальный парк**, обеспечивающий охрану природных комплексов западного побережья Байкала и регулирующий на его территории осуществление туристско-рекреационных функций, отнесен к **зоне ограниченного использования территории при сохранении природных ландшафтов и безусловном приоритете природоохранной функции**. На территории зоны допускается ограниченная хозяйственная деятельность в интересах развития туризма и жизнеобеспечения местного населения.

– К **зоне ограниченного использования территории и допустимого преобразования природных ландшафтов при безусловном приоритете природоохранной функции** отнесена зона атмосферного влияния Байкальской природной территории, а также защитные леса. К зоне атмосферного влияния БПТ относится полоса шириной 200 км к западу от озера Байкал (в ней территория Иркутской агломерации находится полностью). В структуре природно-экологического каркаса агломерации в составе этой зоны наиболее

важную роль приобретает сохранение биологического равновесия экосистем Иркут – Китойского междуречья и долин рек Ода, Еловка, Мегет в их ландшафтной взаимосвязи с долиной р. Куда на правобережье Ангары. Сбережение и усиление этой субширотной природной связи позволит сформировать центральный зеленый пояс Иркутской агломерации, позволяющий не только связать лесные экосистемы предгорий Восточного Саяна и Лено – Ангарского плато, но и сохранить ландшафтную паузу между урбанизированными территориями Иркутска и Ангарска, обеспечив усиление «эффекта опушки» и функционирование регионального экологического коридора для миграции биовещества и энергии.

– К **зоне природно-экологического каркаса урбанизированных территорий** относятся озелененные территории общего пользования, ограниченного пользования и специального назначения, а также открытые природные пространства в городах, поселках городского типа, сельских населенных пунктах. В рамках документов территориального планирования муниципальных образований необходима проработка комплекса планировочных мероприятий в области охраны окружающей среды, в том числе, предложений по развитию системы озелененных территорий.

Трансформация системы расселения агломерации

Анализ ключевых факторов, оказывающих влияние на формирование расселенческой схемы Иркутской агломерации позволил сформулировать проектное видение развития агломерации.

Основу Иркутской городской агломерации представляют три взаимосвязанных каркаса: транспортный, природно-экологический и расселенческий.

Транспортный каркас

Существующий транспортный каркас сформирован в направлении Транссибирской железнодорожной магистрали, а также в направлении к оз. Байкал (Иркутск – Листвянка). В рамках развития Иркутской агломерации предполагается усилить данный каркас, а также дополнить его хордовыми связями:

– **Северный – Восточный обход Иркутска**: Ангарск – Иркутский район (правобережье Ангары, МО Хомутовское, Ширяевское, Карлукское, Уриковское, Усть-Кудинское) – новый аэропорт Поздняково – Плишкино – Иркутск (на сопряжении с Байкальским трактом). Реализуется целым рядом проектов, в т.ч. строительством железнодорожной магистрали (Иркутск – Жигалово), строительством автодорог, строительством линий скоростного трамвая.

– **Усиление транспортных корреспонденций вдоль** Транссибирской железнодорожной магистрали – строительство скоростного трамвая Усолье-Сибирское – Ангарск – Иркутск – Шелехов.

– **Усиление транспортной связи Иркутск – оз. Байкал** – реконструкция Байкальского тракта (Иркутск – Листвянка), строительство автомобильной дороги общего пользования регионального или межмуниципального значения Иркутск – п. Байкал (порт), строительство линии скоростного трамвая Иркутск – Листвянка.

Кроме того, после реализации проекта южного ж/д обхода г. Иркутска появится резерв пропускной способности ж/д на участке Ангарск – Иркутск, что может быть использовано для повышения интенсивности движения пригородных электропоездов.

Важную роль в формировании транспортного каркаса Агломерации играет система Транспортно-пересадочных узлов, делающих более комфортным пересадку пассажиров с одного вида транспорта на другой.

Природно-экологический каркас формируется системой особо охраняемых природных территорий, территорией Прибайкальского национального парка, зоной атмосферного влияния Байкальской природной территории, защитными лесами, пойменными участками долины реки Ангары и ее притоков.

Каркас расселения строго следует за транспортным и природным каркасом, занимая удобные для проживания территории.

Основные перспективные зоны развития включают в себя:

– Северо-восточное направление – в Иркутском районе, правобережье р. Ангара (Хомутовское, Уриковское, Карлукское, Ширяевское МО) – преимущественно малоэтажная застройка;

– В Южном направлении – в Иркутском районе, левобережье р. Ангара (Марковское, Мамонское муниципальные образования) – смешанная многоэтажная и малоэтажная застройка;

– Восточное направление – в Иркутском районе, правобережье р. Ангары (МО Дзержинское, Молодежное, Ушаковское) – преимущественно малоэтажное строительство;

– В Шелеховском районе (в районе Баклашинского МО), фактически на границе с г. Шелеховым, смешанная многоэтажная и среднеэтажная застройка.

Причем развитие Северо-восточной зоны, ввиду своего масштаба и относительной территориальной обособленности, фактически может привести к созданию нового города – спутника Иркутска. Три другие зоны направлены скорее на экстенсивный рост урбанизированных территорий г. Иркутска и г. Шелехова.

Предложения по развитию магистральной инженерной инфраструктуры агломерации связаны с реализацией целой серии проектов межмуниципального взаимодействия.

В части развития системы теплоснабжения:

- Увеличение мощности ТЭЦ-10 в г. Ангарске и строительство тепломагистрали от ТЭЦ-10 до ЦТП «Ново-Ленино» (проект «Малый ЮГ» и далее до РК «Кировская» (проект «ЮГ»), что позволит обеспечить тепловой энергией застройку г. Иркутска.

Предложения по развитию социальной инфраструктуры агломерации

Анализ социальной сферы Иркутской агломерации выявил достаточно сильную неравномерность уровня социальной обеспеченности между муниципальными образованиями, причем в наибольшей степени это проявляется в отношении объектов культуры, спорта, социального обеспечения. Подавляющая часть наиболее значимых социальных объектов межмуниципального значения расположены в пределах г. Иркутска, что усиливает центростремительные тенденции в развитии агломерации.

Одной из основных целей развития социальной сферы агломерации является преодоление указанных диспропорций, путем размещения социально значимых объектов в городах – спутниках.

Развитие социальных объектов межмуниципального значения в ряде случаев целесообразно предложить по принципу формирования межмуниципальных социальных округов, не совпадающих с границами административных образований агломерации. В этом случае достигается эффект масштаба, когда создание более крупного социального объекта (как альтернатива нескольким мелким) приводит к более высокому качеству и разнообразию предоставляемых услуг. Данный принцип может быть применим, например, при планировании размещения средних образовательных учреждений (школ) с организацией доставки учащихся школьными автобусами из отдаленных территорий.

ГЛАВА VI. ОЦЕНКА ВОЗМОЖНОГО ВЛИЯНИЯ ПЛАНИРУЕМЫХ ДЛЯ РАЗМЕЩЕНИЯ ОБЪЕКТОВ РЕГИОНАЛЬНОГО ЗНАЧЕНИЯ НА КОМПЛЕКСНОЕ РАЗВИТИЕ СООТВЕТСТВУЮЩЕЙ ТЕРРИТОРИИ

22. Анализ наличия в проекте внесения изменений в схему территориального планирования Иркутской области предложений по размещению объектов регионального значения, оказывающих негативное воздействие

Предложения по размещению объектов регионального значения приведены в проекте схемы территориального планирования Иркутской области на основе анализа использования территории, возможных направлений ее развития и прогнозируемых ограничений ее использования.

22.1. Наличие предложений по размещению объектов регионального значения, оказывающих негативное воздействие на особо охраняемые природные территории федерального значения и на водные объекты, находящиеся в федеральной собственности

Негативное воздействие на существующие и планируемые к размещению особо охраняемые природные территории федерального значения не оказывается.

Таблица 22.1-1. Объекты капитального строительства регионального значения, оказывающими непосредственное влияние на водные объекты, находящиеся в федеральной собственности, на территории Иркутской области

№ п/п	Наименование объекта	Краткая характеристика объекта	Местоположение планируемого объекта	Зоны с особыми условиями использования территории
1.	Строительство речного вокзала в п. Большое Голоустное	Пропускная способность объекта – 50 пас/час	Иркутский район, п. Большое Голоустное	Санитарно-защитная зона – 50 м (п. 4.6. СанПиН 2.2.1/2.1.1.1200-03 «Санитарно-защитные зоны и санитарная классификация предприятий, сооружений и иных объектов»)*
2.	Строительство нового причала в п. Большое Голоустное	20 мест для маломерных судов или 6 мест для реестровых судов	Иркутский район, п. Большое Голоустное	Санитарно-защитная зона – 50 м (п. 4.6. СанПиН 2.2.1/2.1.1.1200-03 «Санитарно-защитные зоны и санитарная классификация предприятий, сооружений и иных объектов»)*
3.	Реконструкция причала «Листвянка», волнозащитных сооружений, комплекса причальной инфраструктуры и строительство центр приема хозяйственно-	6 мест для маломерных судов или 2 места для реестровых судов	Иркутский район, р.п. Листвянка	Санитарно-защитная зона – 50 м (п. 4.6. СанПиН 2.2.1/2.1.1.1200-03 «Санитарно-защитные зоны и санитарная классификация предприятий,

№ п/п	Наименование объекта	Краткая характеристика объекта	Местоположение планируемого объекта	Зоны с особыми условиями использования территории
	бытовых и подсланевых вод			сооружений и иных объектов»)*
4.	Реконструкция причальных сооружений для паромной переправы с. Сахюрта – о. Ольхон (островная часть)	4 места для маломерных судов или 1 место для реестровых судов	Ольхонский район, о. Ольхон	Санитарно-защитная зона – 50 м (п. 4.6. СанПиН 2.2.1/2.1.1.1200-03 «Санитарно-защитные зоны и санитарная классификация предприятий, сооружений и иных объектов»)*
5.	Реконструкция причальных сооружений для паромной переправы с. Сахюрта – о. Ольхон (материковая часть)	4 места для маломерных судов или 1 место для реестровых судов	Ольхонский район, с. Сахюрта	Санитарно-защитная зона – 50 м (п. 4.6. СанПиН 2.2.1/2.1.1.1200-03 «Санитарно-защитные зоны и санитарная классификация предприятий, сооружений и иных объектов»)*
6.	Строительство причального сооружения в районе Малого моря оз. Байкал со строительством речного вокзала.	10 мест для маломерных судов или 2 места для реестровых судов	Ольхонский район, с. Сахюрта	Санитарно-защитная зона – 50 м (п. 4.6. СанПиН 2.2.1/2.1.1.1200-03 «Санитарно-защитные зоны и санитарная классификация предприятий, сооружений и иных объектов»)*
7.	Строительство нового причала п. Бугульдейка	10 мест для маломерных судов или 2 места для реестровых судов	Ольхонский район, п. Бугульдейка	Санитарно-защитная зона – 50 м (п. 4.6. СанПиН 2.2.1/2.1.1.1200-03 «Санитарно-защитные зоны и санитарная классификация предприятий, сооружений и иных объектов»)*
8.	Строительство пассажирского причала и лодочной станции в р.п. Култук	16 мест для маломерных судов или 5 мест для реестровых судов	Слюдянский район, р.п. Култук	Санитарно-защитная зона – 50 м (п. 4.6. СанПиН 2.2.1/2.1.1.1200-03 «Санитарно-защитные зоны и санитарная классификация предприятий, сооружений и иных объектов»)*

№ п/п	Наименование объекта	Краткая характеристика объекта	Местоположение планируемого объекта	Зоны с особыми условиями использования территории
10.	Реконструкция причального сооружения	6 мест для маломерных судов или 2 места для реестровых судов	Усть-Удинский район, п. Усть-Уда	Санитарно-защитная зона – 50 м (п. 4.6. СанПиН 2.2.1/2.1.1.1200-03 «Санитарно-защитные зоны и санитарная классификация предприятий, сооружений и иных объектов»)*
11.	Реконструкция Пристани «Ракета» г. Иркутск, мкр. Солнечный и строительство пункт приема нефтесодержащих, хозяйственно-бытовых сточных вод и твердых коммунальных отходов (ТКО)	6 мест для маломерных судов или 2 места для реестровых судов	г. Иркутск	Санитарно-защитная зона – 50 м (п. 4.6. СанПиН 2.2.1/2.1.1.1200-03 «Санитарно-защитные зоны и санитарная классификация предприятий, сооружений и иных объектов»)*
12.	Реконструкции грузопассажирского причала «Рогатка»	4 места для маломерных судов или 1 место для реестровых судов	Иркутский район, р.п. Листвянка	Санитарно-защитная зона – 50 м (п. 4.6. СанПиН 2.2.1/2.1.1.1200-03 «Санитарно-защитные зоны и санитарная классификация предприятий, сооружений и иных объектов»)*
13.	Реконструкция порта «Байкал», волнозащитных сооружений (причальные сооружения и заправка), комплекса причальной инфраструктуры и строительство пункт приема нефтесодержащих, хозяйственно-бытовых сточных вод и твердых коммунальных отходов	4 места для маломерных судов или 1 место для реестровых судов	Слюдянский район, п. Байкал (порт)	Санитарно-защитная зона – 50 м (п. 4.6. СанПиН 2.2.1/2.1.1.1200-03 «Санитарно-защитные зоны и санитарная классификация предприятий, сооружений и иных объектов»)*
14.	Строительство речного вокзала в г. Иркутск – пристань «Ракета»	Пропускная способность объекта – 50 пас/час	г. Иркутск	Санитарно-защитная зона – 50 м (п. 4.6. СанПиН 2.2.1/2.1.1.1200-03 «Санитарно-защитные зоны и санитарная

№ п/п	Наименование объекта	Краткая характеристика объекта	Местоположение планируемого объекта	Зоны с особыми условиями использования территории
				классификация предприятий, сооружений и иных объектов»)*
15.	Строительство речного вокзала р.п. Листвянка – причал «Листвянка»	Пропускная способность объекта – 50 пас/час	Иркутский район, р.п. Листвянка	Санитарно-защитная зона – 50 м (п. 4.6. СанПиН 2.2.1/2.1.1.1200-03 «Санитарно-защитные зоны и санитарная классификация предприятий, сооружений и иных объектов»)*
16.	Строительство речного вокзала г. Байкальск	Пропускная способность объекта – 50 пас/час	Слюдянский район, г. Байкальск	Санитарно-защитная зона – 50 м (п. 4.6. СанПиН 2.2.1/2.1.1.1200-03 «Санитарно-защитные зоны и санитарная классификация предприятий, сооружений и иных объектов»)*
17.	Строительство ремонтной базы для судов в п. Байкал (порт)	Пропускная способность объекта – 50 пас/час	Слюдянский район, п. Байкал (порт)	Санитарно-защитная зона – 50 м (п. 4.6. СанПиН 2.2.1/2.1.1.1200-03 «Санитарно-защитные зоны и санитарная классификация предприятий, сооружений и иных объектов»)*
18.	Строительство центра приема и очистки хозяйственно-бытовых отходов, подсланевых вод и пункта приема ТКО в с. Сахюрта	Пропускная способность объекта – 50 пас/час	Ольхонский район, с. Сахюрта	Санитарно-защитная зона – 50 м (п. 4.6. СанПиН 2.2.1/2.1.1.1200-03 «Санитарно-защитные зоны и санитарная классификация предприятий, сооружений и иных объектов»)*
19.	Строительство на острове Ольхон в бухте Загли технологического причала паромной переправы и парома для вывоза указанных продуктов на пункт	4 места для маломерных судов или 1 место для реестровых судов	Ольхонский район, о. Ольхон	Санитарно-защитная зона – 50 м (п. 4.6. СанПиН 2.2.1/2.1.1.1200-03 «Санитарно-защитные зоны и санитарная классификация предприятий,

№ п/п	Наименование объекта	Краткая характеристика объекта	Местоположение планируемого объекта	Зоны с особыми условиями использования территории
	переработки в с. Сахюрта, минуя пассажирский паром			сооружений и иных объектов»)*
20.	Строительство нового причала «Хужир» (о. Ольхон)	10 мест для маломерных судов или 2 места для реестровых судов	Ольхонский район, о. Ольхон	Санитарно-защитная зона – 50 м (п. 4.6. СанПиН 2.2.1/2.1.1.1200-03 «Санитарно-защитные зоны и санитарная классификация предприятий, сооружений и иных объектов»)*
21.	Строительство центра приема и очистки хозяйственно-бытовых отходов, подсланевых вод и пункта приема ТКО в г. Слюдянка	Пропускная способность объекта – 50 пас/час	Слюдянский район, г. Слюдянка	Санитарно-защитная зона – 50 м (п. 4.6. СанПиН 2.2.1/2.1.1.1200-03 «Санитарно-защитные зоны и санитарная классификация предприятий, сооружений и иных объектов»)*
22.	Реконструкция и модернизация береговой инфраструктуры в р.п. Култук	Береговые укрепительные сооружения: длина – 46 м, ширина – 6 м, высота – 8 м. Гидротехничес-кое сооружение на воде, предназначенное для защиты береговой линии или акватории порта	Слюдянский район, р.п. Култук	Санитарно-защитная зона – 50 м (п. 4.6. СанПиН 2.2.1/2.1.1.1200-03 «Санитарно-защитные зоны и санитарная классификация предприятий, сооружений и иных объектов»)*
23.	Строительство нового причала в м. Бухта Базарная.	10 мест для маломерных судов или 2 места для реестровых судов	Ольхонский район, с. Сахюрта	Санитарно-защитная зона – 50 м (п. 4.6. СанПиН 2.2.1/2.1.1.1200-03 «Санитарно-защитные зоны и санитарная классификация предприятий, сооружений и иных объектов»)*
24.	Строительство нового причала мыс Половинный	10 мест для маломерных судов или 2 места для реестровых судов	Слюдянский район, мыс Половинный	Санитарно-защитная зона – 50 м (п. 4.6. СанПиН 2.2.1/2.1.1.1200-03 «Санитарно-защитные зоны и санитарная классификация предприятий,

№ п/п	Наименование объекта	Краткая характеристика объекта	Местоположение планируемого объекта	Зоны с особыми условиями использования территории
				сооружений и иных объектов»)*
25.	Строительство нового причала бухта Ая	10 мест для маломерных судов или 2 места для реестровых судов	Ольхонский район, бухта Ая	Санитарно-защитная зона – 50 м (п. 4.6. СанПиН 2.2.1/2.1.1.1200-03 «Санитарно-защитные зоны и санитарная классификация предприятий, сооружений и иных объектов»)*
26.	Строительство нового причала мыс Толстый	10 мест для маломерных судов или 2 места для реестровых судов	Заларинский район, Хор-Тагнинского муниципального образования	Санитарно-защитная зона – 50 м (п. 4.6. СанПиН 2.2.1/2.1.1.1200-03 «Санитарно-защитные зоны и санитарная классификация предприятий, сооружений и иных объектов»)*
27.	Строительство нового причала мыс Шумиха	10 мест для маломерных судов или 2 места для реестровых судов	Слюдянский район, Маритуйское муниципальное образование	Санитарно-защитная зона – 50 м (п. 4.6. СанПиН 2.2.1/2.1.1.1200-03 «Санитарно-защитные зоны и санитарная классификация предприятий, сооружений и иных объектов»)*
28.	Строительство нового причала мыс Заворотный	10 мест для маломерных судов или 2 места для реестровых судов	Ольхонский район, мыс Заворотный, Онгуренское муниципальное образование	Санитарно-защитная зона – 50 м (п. 4.6. СанПиН 2.2.1/2.1.1.1200-03 «Санитарно-защитные зоны и санитарная классификация предприятий, сооружений и иных объектов»)*
29.	Строительство нового причала в с. Онгурен	10 мест для маломерных судов или 2 места для реестровых судов	Ольхонский район, Онгуренское муниципальное образование, с. Онгурен	Санитарно-защитная зона – 50 м (п. 4.6. СанПиН 2.2.1/2.1.1.1200-03 «Санитарно-защитные зоны и санитарная классификация предприятий, сооружений и иных объектов»)*

№ п/п	Наименование объекта	Краткая характеристика объекта	Местоположение планируемого объекта	Зоны с особыми условиями использования территории
30.	Строительство нового причала в д. Курма	10 мест для маломерных судов или 2 места для реестровых судов	Ольхонский район, Шара-Тоготское муниципальное образование	Санитарно-защитная зона – 50 м (п. 4.6. СанПиН 2.2.1/2.1.1.1200-03 «Санитарно-защитные зоны и санитарная классификация предприятий, сооружений и иных объектов»)*
31.	Строительство нового причала в мыс Кадильный	10 мест для маломерных судов или 2 места для реестровых судов	Иркутский район, Голоустненское муниципальное образование, мыс Кадильный	Санитарно-защитная зона – 50 м (п. 4.6. СанПиН 2.2.1/2.1.1.1200-03 «Санитарно-защитные зоны и санитарная классификация предприятий, сооружений и иных объектов»)*
32.	Строительство нового причала в с. Маритуй Слюдянский район	10 мест для маломерных судов или 2 места для реестровых судов	Слюдянский район, с. Маритуй	Санитарно-защитная зона – 50 м (п. 4.6. СанПиН 2.2.1/2.1.1.1200-03 «Санитарно-защитные зоны и санитарная классификация предприятий, сооружений и иных объектов»)*
33.	Строительство нового причала в п. Утулик	10 мест для маломерных судов или 2 места для реестровых судов	Слюдянский район, Утуликское муниципальное образование, п. Утулик	Санитарно-защитная зона – 50 м (п. 4.6. СанПиН 2.2.1/2.1.1.1200-03 «Санитарно-защитные зоны и санитарная классификация предприятий, сооружений и иных объектов»)*
34.	Строительство порта для крупных судов в р.п. Листвянка	10 мест для маломерных судов или 2 места для реестровых судов	Иркутский район, р.п. Листвянка	Санитарно-защитная зона – 50 м (п. 4.6. СанПиН 2.2.1/2.1.1.1200-03 «Санитарно-защитные зоны и санитарная классификация предприятий, сооружений и иных объектов»)*

№ п/п	Наименование объекта	Краткая характеристика объекта	Местоположение планируемого объекта	Зоны с особыми условиями использования территории
35.	Строительство порта для маломерных судов р.п. Листвянка	10 мест для маломерных судов или 2 места для реестровых судов	Иркутский район, р.п. Листвянка	Санитарно-защитная зона – 50 м (п. 4.6. СанПиН 2.2.1/2.1.1.1200-03 «Санитарно-защитные зоны и санитарная классификация предприятий, сооружений и иных объектов»)*
36.	Строительство нового причала в п. Большие Коты.	4 места для маломерных судов или 1 место для реестровых судов	Иркутский район, п. Большие Коты	Санитарно-защитная зона – 50 м (п. 4.6. СанПиН 2.2.1/2.1.1.1200-03 «Санитарно-защитные зоны и санитарная классификация предприятий, сооружений и иных объектов»)*
37.	Строительство нового причала (Экопирс) в Бухте Песчаная (национальный парк)	10 мест для маломерных судов или 2 места для реестровых судов	Иркутский район, Бухта Песчаная	Санитарно-защитная зона – 50 м (п. 4.6. СанПиН 2.2.1/2.1.1.1200-03 «Санитарно-защитные зоны и санитарная классификация предприятий, сооружений и иных объектов»)*
38.	Строительство портовых сооружений, грузопассажирского причала	4 места для маломерных судов или 1 место для реестровых судов	г. Усть-Илимск	Санитарно-защитная зона – 50 м (п. 4.6. СанПиН 2.2.1/2.1.1.1200-03 «Санитарно-защитные зоны и санитарная классификация предприятий, сооружений и иных объектов»)*
39.	Строительство благоустроенного причала	4 места для маломерных судов или 1 место для реестровых судов	Братский район	Санитарно-защитная зона – 50 м (п. 4.6. СанПиН 2.2.1/2.1.1.1200-03 «Санитарно-защитные зоны и санитарная классификация предприятий, сооружений и иных объектов»)*
40.	Реконструкция речного вокзала	4 места для маломерных судов	г. Братск	Санитарно-защитная зона – 50 м (п. 4.6.

№ п/п	Наименование объекта	Краткая характеристика объекта	Местоположение планируемого объекта	Зоны с особыми условиями использования территории
		или 1 место для реестровых судов		СанПиН 2.2.1/2.1.1.1200-03 «Санитарно-защитные зоны и санитарная классификация предприятий, сооружений и иных объектов»)*
41.	Строительство благоустроенного причала для водного транспорта на базе «Сурупцево» на территории туристического комплекса «Сибирское Сафари»	4 места для маломерных судов или 1 место для реестровых судов	Братский район	Санитарно-защитная зона – 50 м (п. 4.6. СанПиН 2.2.1/2.1.1.1200-03 «Санитарно-защитные зоны и санитарная классификация предприятий, сооружений и иных объектов»)*
42.	Строительство причалов	4 места для маломерных судов или 1 место для реестровых судов	Балаганский район, п. Балаганск, с. Шарагай	Санитарно-защитная зона – 50 м (п. 4.6. СанПиН 2.2.1/2.1.1.1200-03 «Санитарно-защитные зоны и санитарная классификация предприятий, сооружений и иных объектов»)*
43.	Строительство лодочных станций	4 места для маломерных судов или 1 место для реестровых судов	Балаганский район, с. Кумарейка, д. Заславская, с. Бирит	Санитарно-защитная зона – 50 м (п. 4.6. СанПиН 2.2.1/2.1.1.1200-03 «Санитарно-защитные зоны и санитарная классификация предприятий, сооружений и иных объектов»)*
44.	Строительство пристани	4 места для маломерных судов или 1 место для реестровых судов	г. Иркутск, на о. Конный и в створе ул. Иркутской 30-й Дивизии	Санитарно-защитная зона – 50 м (п. 4.6. СанПиН 2.2.1/2.1.1.1200-03 «Санитарно-защитные зоны и санитарная классификация предприятий, сооружений и иных объектов»)*
45.	Строительство речной базы	4 места для маломерных судов или 1 место для реестровых судов	г. Свирск	Санитарно-защитная зона – 50 м (п. 4.6. СанПиН 2.2.1/2.1.1.1200-03

№ п/п	Наименование объекта	Краткая характеристика объекта	Местоположение планируемого объекта	Зоны с особыми условиями использования территории
				«Санитарно-защитные зоны и санитарная классификация предприятий, сооружений и иных объектов»)*
46.	Строительство причала	10 мест для маломерных судов или 2 места для реестровых судов	Слюдянский район, г. Слюдянка (в районе базы Байкальского поисково – спасательного отряда)	Санитарно-защитная зона – 50 м (п. 4.6. СанПиН 2.2.1/2.1.1.1200-03 «Санитарно-защитные зоны и санитарная классификация предприятий, сооружений и иных объектов»)*
47.	Строительство причала	10 мест для маломерных судов или 2 места для реестровых судов	Слюдянский район, г. Байкальск (в составе Транспортно-пересадочного узла «Красный ключ»)	Санитарно-защитная зона – 50 м (п. 4.6. СанПиН 2.2.1/2.1.1.1200-03 «Санитарно-защитные зоны и санитарная классификация предприятий, сооружений и иных объектов»)*
48.	Строительство пристани	10 мест для маломерных судов или 2 места для реестровых судов	Слюдянский район, г. Слюдянка	Санитарно-защитная зона – 50 м (п. 4.6. СанПиН 2.2.1/2.1.1.1200-03 «Санитарно-защитные зоны и санитарная классификация предприятий, сооружений и иных объектов»)*
49.	Строительство пристани и реконструкции причала	10 мест для маломерных судов или 2 места для реестровых судов	Слюдянский район, г. Байкальск	Санитарно-защитная зона – 50 м (п. 4.6. СанПиН 2.2.1/2.1.1.1200-03 «Санитарно-защитные зоны и санитарная классификация предприятий, сооружений и иных объектов»)*
50.	Строительство причала и лодочной станции	4 места для маломерных судов или 1 место для реестровых судов	Боханский район, с. Казачье, д. Середкина, с. Каменка	Санитарно-защитная зона – 50 м (п. 4.6. СанПиН 2.2.1/2.1.1.1200-03 «Санитарно-защитные зоны и санитарная

№ п/п	Наименование объекта	Краткая характеристика объекта	Местоположение планируемого объекта	Зоны с особыми условиями использования территории
				классификация предприятий, сооружений и иных объектов»)*

** Документ утрачивает силу с 01 января 2025 года в связи с изданием Постановления Главного государственного санитарного врача РФ от 28.01.2021 №3, утвердившего новые требования.*

При размещении объектов регионального значения, оказывающих негативное воздействие на водные объекты, проектом схемы территориального планирования предусматриваются соответствующие мероприятия по охране водных объектов, обеспечивающие сохранение качества воды в соответствии с действующими экологическими и санитарно-эпидемиологическими требованиями. Производство строительных работ современными методами с минимизацией негативного воздействия на окружающую природную среду.

22.2. Наличие предложений по размещению объектов регионального значения, оказывающих негативное воздействие на окружающую среду на территориях субъектов Российской Федерации, имеющих общие границы с Иркутской областью

Негативное воздействие на территории субъектов Российской Федерации, имеющих общую границу с Иркутской областью, не оказывается.

22.3. Наличие предложений по размещению объектов регионального значения, оказывающих негативное воздействие на окружающую среду на территориях муниципальных образований Иркутской области

По материалам Схемы территориального планирования Иркутской области составлена справка об объектах наиболее значимых инвестиционных проектов, которые могут оказать негативное воздействие на окружающую среду на территории муниципальных образований Иркутской области (таблица 22.3-1). Для объектов, наносящих вред окружающей среде требуется разработка ОВОС и разработка и утверждение проекта санитарно-защитной зоны.

Таблица 22.3-1. Справка по материалам Схемы территориального планирования Иркутской области о наличии предложений по размещению объектов капитального строительства регионального значения, которые могут оказать негативное воздействие на окружающую среду в границах муниципальных образований Иркутской области

№ п/п	Наименование объекта	Краткая характеристика объекта	Местоположение планируемого объекта
1.	Создание производства моногидрата гидроксида лития	Газопровод и система газоснабжения объектов производства гидроксида лития на площадке АО «АЭХК», в том числе технологическое присоединение мощностью 7,5 млн куб. м/год. Система производства и снабжения паром с использованием газа объектов производства гидроксида лития, в том числе технологическое присоединение мощностью 10 т/час. Реконструкция и модернизация электрической подстанции ПС 35/6 кВ ПС307 для	Ангарский городской округ

№ п/п	Наименование объекта	Краткая характеристика объекта	Местоположение планируемого объекта
		электроснабжения производства гидроксида лития мощностью 15 МВт	
2.	Создание и эксплуатация здания радиологического корпуса Восточно-Сибирского онкологического центра в г. Иркутске	Здание радиологического корпуса Восточно-Сибирского онкологического центра в г. Иркутске. Радиологический корпус предназначен для проведения лечебных мероприятий онкологическим больным широким спектром ионизирующих излучений (рентгеновское, фотонное, электронное) на современных радиотерапевтических установках, общая площадь 23 966,38 кв. м	г. Иркутск
3.	Строительство загородного гостиничного комплекса «Зеленый мыс – Ангара Отель» с комплексным причальным сооружением как опорной точки при организации водных маршрутов по озеру Байкал	Портопункт на территории загородного комплекса «Зеленый мыс-Ангара Отель» 26 км Байкальского тракта (акватория реки Ангара) мощностью 6 ед. Портопункт на территории санатория «Электра» 43 км Байкальского тракта (акватория реки Ангара) мощностью 6 ед. Строительство подъездной автомобильной дороги для объекта «Электра» протяженностью 4,2 км, категория – IV, покрытие – асфальтовое. Строительство подъездной автомобильной дороги для объекта «Ангара Отель» протяженностью 4,2 км, категория – IV, покрытие – асфальтовое	Иркутский район
4.	«Развитие туристско-рекреационного кластера «Тальцы»	Строительство 4 гостиничных комплексов, причальной инфраструктуры и парковой зоны	Иркутский район
5.	Строительство межвузовского кампуса	Строительство комплекса общежитий (на 3768 человек), гостиницы (на 288 номеров) и 2418 кв. м коммерческой недвижимости для сдачи в аренду	г. Иркутск
6.	Организация предприятия по круглогодичному выращиванию овощей и зеленных в защищенном грунте (круглогодичных теплицах)	Строительство тепловых сетей для подключения к наружным сетям теплоснабжения объекта капитального строительства: Тепличный комбинат «Саянский», в том числе ПИР по разработке ПСД мощностью 51 ГКл. Электроснабжение тепличного комплекса ООО «ТК «Саянский», в том числе ПИР по разработке ПСД мощностью 25 Мвтч. Строительство подъездной автомобильной дороги, включая парковку к объекту «Строительство тепличного комбината «Саянский», в том числе ПИР по разработке ПСД протяженностью 0,5 км	город Саянск
7.	Создание и развитие особой экономической зоны туристско-рекреационного типа на территории	Эксплуатационно-техническая база АО «ОЭЗ «Иркутск» на территории Предгорного района площадью 3550 кв. м. Внутриплощадочные сети электроснабжения Предгорного района мощностью ПКЛ 2,39 км, РКЛ 4,88 км, 15,7 МВт.	Слюдянский район

№ п/п	Наименование объекта	Краткая характеристика объекта	Местоположение планируемого объекта
	муниципального образования Слюдянский район	Внутриплощадочные сети водопровода Предгорного района мощностью 6,03 км 1564 куб. м/сут. Внутриплощадочные сети бытовой канализации Предгорного района мощностью 3,66 км 1564 куб. м/сут. Внутриплощадочные сети теплоснабжения Предгорного района мощностью 2,24 км 24,4 Гкал/ч. Внутриплощадочные информационно-коммуникационные сети и сети информационно-вычислительной связи Предгорного района протяженностью 8,12 км. Внутриплощадочные сети электроснабжения Прибрежного района РКЛ 1,77 км 4,3 МВт. Внутриплощадочные сети водопровода Прибрежного района мощностью 2,16 км, 436 куб. м/сут. Внутриплощадочные сети бытовой канализации с КНС Прибрежного района мощностью 1,65 км, 436 куб. м/сут. Внутриплощадочные сети теплоснабжения Прибрежного района мощностью 1,63 км, 11,03 Гкал/ч. Внутриплощадочные информационно-коммуникационные сети и сети информационно-вычислительной связи Прибрежного района протяженностью 5,22 км. Открытые автостоянки на 225 машино-мест площадью 4654 кв. м. Сети ливневой канализации протяженностью 5,0 км. Сеть наружного водопровода. Насосная станция протяженностью 2,9 км. Сети бытовой канализации с КНС протяженностью 2,3 км. Тепловые сети протяженностью 0,72 км. Улично-дорожная сеть с наружным освещением, 1 этап протяженностью 4,6 км. Улично-дорожная сеть с наружным освещением, 2 этап протяженностью 4,8 км. Улично-дорожная сеть с наружным освещением, 3 этап протяженностью 1,14 км. Благоустройство и озеленение территории площадью 32 га. Центры питания для сетей электроснабжения ОЭЗ мощностью 20 МВт. КПП, ограждение территории с обустройством и наружным освещением мощностью 4 шт / 7,4 км. Водозаборные сооружения мощностью 2000 куб./сут.	

№ п/п	Наименование объекта	Краткая характеристика объекта	Местоположение планируемого объекта
		Внеплощадочные сети водопровода (от водозаборных сооружений) протяженностью 8,5 км. Пассажирская подвесная канатная дорога кресельного типа на территории Байкальского горнолыжного курорта «Гора Соболиная» мощностью 2700 чел./час.	
8.	Проект комплексного развития Кругобайкальской железной дороги как перспективного туристического направления в рамках создания Южного эко-туристического кластера	Строительство 1 гостиничного комплекса и причальных инфраструктур	Слюдянский район
9.	Развитие туристско-рекреационного кластера «Утулик»	Строительство 2 гостиничных комплексов, причальной инфраструктуры и парковой зоны	Слюдянский район
10.	Развитие индустриального технопарка «Усолье-Промтех»	Инновационные технологии, прототипирование, легкая промышленность, машиностроение, деревообработка, фармацевтика	г. Усолье-Сибирское
11.	Разработка Зашихинского редкометалльного месторождения и месторождения рудного золота «Гурбей»	Строительство ЛЭП 110 кВ со строительством ПС «Гурбей» 110/6 кв и ПС 110/6 Зашихинская мощностью 110 кВ.	Нижнеудинский район
12.	Строительство 1-го пускового комплекса Тайшетского алюминиевого завода в г. Тайшете Иркутской области	Строительство подъездной дороги к Тайшетскому алюминиевому заводу, участок км 4+500-км автодороги общего пользования межмуниципальног о значения «Тайшет – Шиткино – Шелаево» в Тайшетском районе Иркутской области до въездных ворот Тайшетского алюминиевого завода протяженностью 4,5 км. Проектирование реконструкции автомобильной дороги по ул. Горького в г. Тайшете протяженностью 1,4 км. Технологическое присоединение к сетям электроснабжения Тайшетского алюминиевого завода мощностью 750 мВТ.	Тайшетский район
13.	Строительство горно-обогатительного комбината на месторождении Светловский	ВЛ 110 кВ Ныгри – ГОК Светловский протяженностью 54 км. ВЛ 110 кВ Ныгри – Сухой Лог протяженностью 15 км. ПС 110/6кВ ГОК «Светловский» мощностью 110/6 кВ. Строительство автомобильной дороги п. Кропоткин – п. Светлый	Бодайбинский район

№ п/п	Наименование объекта	Краткая характеристика объекта	Местоположение планируемого объекта
		протяженностью 52 км, категория а/д IVА-п	
14.	Строительство горно-обогатительного комбината на месторождении «Красный»	Реконструкция ВЛ 110 кВ Артемовская – Кропоткин протяженностью 7,4 км. Строительство ВЛ 110 кВ Артемовская – Красный протяженностью 14 км. Строительство ПС 110 кВ Красный мощностью 110/6 кВ.	Бодайбинский район
15.	Строительство горно-обогатительного комбината на золоторудном месторождении «Сухой Лог»	Реконструкция мостовых переходов на автомобильной дороге Бодайбо-Кропоткин в Бодайбинском районе мощностью 0,4 п.м.	Бодайбинский район

Оценка возможного влияния прочих планируемых для размещения объектов регионального значения на территории муниципальных образований Иркутской области и мероприятия по охране окружающей среды производится согласно расчетам санитарно-защитных зон и разрывов в соответствии с проектом с учетом факторов негативного воздействия на окружающую среду. Мероприятия, в результате которых происходит нарушение растительного и почвенного покрова требуют восстановительных мероприятий по рекультивации и лесовосстановлению.

23. Перечень мероприятий, необходимых для минимизации негативного воздействия размещения объектов регионального значения

Проектом предусматривается реализация следующих мероприятий, обеспечивающих минимизацию негативного воздействия размещаемых объектов капитального строительства регионального значения (приведены в зависимости от вида размещаемого объекта регионального значения).

Таблица 23-1. Мероприятие по минимизации негативного воздействия размещения объектов

№ п/п	Вид размещаемого объекта (планируемого мероприятия) регионального значения	Мероприятие по минимизации негативного воздействия размещения объектов
1	При размещении объектов автомобильного транспорта	Соблюдение режима санитарного разрыва и охранной зоны. Организация лесовосстановительных работ на территории района
2.	При размещении посадочных площадок и прочих объектов шумового воздействия	Выбор площадки с учетом нормативных требований к уровню шума в жилых и общественных зонах
3.	При размещении объектов электроэнергетики, строительстве в залесенной местности	Соблюдение режима санитарного разрыва и охранной зоны. Организация лесовосстановительных работ на территории района
4.	При размещении объектов пожарно – спасательной охраны	Соблюдение режима санитарного разрыва и охранной зоны
5.	При размещении производственных объектов и других объектов, оказывающих физико – механическое воздействие на компоненты окружающей природной среды	Обеспечение качества воздуха на границе санитарно-защитной зоны в соответствии с санитарными нормами, организация очистки сточных вод в соответствии с рыбохозяйственными нормативами, вывоз

		отходов на лицензированный объект размещения
6.	При размещении особо охраняемых природных территорий	До организации особо охраняемой природной территории целесообразно избегать коренного преобразования ландшафта и смены типа землепользования, допускается создание охранной зоны ООПТ (при необходимости)
7.	При размещении объектов, негативное воздействие которых регламентируется размерами санитарно-защитной зоны, определяемой расчетно или с использованием нормативных документов	Соблюдение режима санитарно-защитной зоны или санитарного разрыва, организация защитных зеленых насаждений (категория – озелененные территории специального назначения)

Приложение 1. Перечень месторождений, представленных на Карте месторождений и проявлений полезных ископаемых регионального значения (кроме строительных материалов)

№	Название месторождения	Местоположение	Вид сырья (полезное ископаемое)	Группа полезных ископаемых
1.	Абайское	Усть-Удинский район	Газоконденсат и газ	Углеводородное сырье
2.	Азейское	Тулунский район	Уголь бурый	Твердые горючие ископаемые
3.	Алашинское	Нижнеудинский район	Мусковит	Горнотехническое сырье
4.	Алзагайское	Черемховский район	Офикальцит	Драгоценные и поделочные камни
5.	Алюйское	Тулунский район	Уголь бурый	Твердые горючие ископаемые
6.	Ангаро-Илимское	Усть-Удинский район	Газ горючий	Углеводородное сырье
7.	Ангаро-Ленское	Усть-Удинский район	Газоконденсат и газ	Углеводородное сырье
8.	Арансохойская площадь	Усольский район	Уголь каменный	Твердые горючие ископаемые
9.	Аройское	Нижнеудинский район	Золото, серебро	Благородные металлы
10.	Атовское	Усть-Удинский район	Нефть и газоконденсат	Углеводородное сырье
11.	Аянское	Усть-Кутский район	Газоконденсат и газ	Углеводородное сырье
12.	Безымянное	Слюдянский район	Графит	Горнотехническое сырье
13.	Белозиминское	Тулунский район	Ниобий, редкоземельные металлы, тантал, фосфор	Редкие металлы
14.	Белореченское	Черемховский район	Литий, олово, бериллий, тантал, ниобий	Редкие металлы
15.	Бельское	Заларинский район	Олово	Редкие металлы
16.	Биликтуйское	Усольский район	Песок (цементное сырье)	Прочие ископаемые
17.	Бозойское	Эхирит-Булагатский район	Уголь каменный	Твердые горючие ископаемые
18.	Большесеверное рудничное поле		Мусковит, полевой шпат	
19.	Большетагнинское	Мамско-Чуйский район	Ниобий, фосфор, микроклин, уран, апатит, полевошпатное сырье	Редкие металлы. Керамическое и огнеупорное сырье
20.	Большетирское	Усть-Кутский район	Нефть	Углеводородное сырье
21.	Большой Чанчик	Бодайбинский район	Золото	Благородные металлы
22.	Братское	Братский район	Нефть	Углеводородное сырье
23.	Бугульдейское	Слюдянский район	Мраморы	
24.	Будаговское	Тулунский район	Уголь бурый	Твердые горючие ископаемые
25.	Булусинское	Эхирит-Булагатский район	Глины тугоплавкие	Глина тугоплавкая для металлургии и керамики
26.	Буровщина	Слюдянский район	Мраморы	
27.	Быстринское	Слюдянский район	Известняк	Прочие ископаемые

№	Название месторождения	Местоположение	Вид сырья (полезное ископаемое)	Группа полезных ископаемых
28.	Вакунайское	Катангский район	Нефть и газоконденсат	Углеводородное сырье
29.	Венгерское	Тайшетский район	Известняк, глины	Прочие ископаемые. Керамическое и огнеупорное сырье
30.	Вернинское	Бодайбинский район	Золото	Благородные металлы
31.	Верхнеичерское	Усть-Кутский район	Нефть и газоконденсат	Углеводородное сырье
32.	Верхне-Решетский участок	Нижнеудинский район	Мусковит	Горнотехническое сырье
33.	Верхнетирское	Усть-Кутский район	Нефть	Углеводородное сырье
34.	Верхнечонское	Катангский район	Нефть и газоконденсат	Углеводородное сырье
35.	Витимское рудничное роле	Мамско-Чуйский район	Мусковит, полевой шпат	Горнотехническое сырье
36.	Вишняковское	Тайшетский район	Тантал, ниобий, бериллий, олово, литий, рубилий, цезий	Редкие металлы
37.	Вознесенское	Черемховский район	Уголь каменный	Твердые горючие ископаемые
38.	Вятшинское	Катангский район	Нефть	Углеводородное сырье
39.	Голец Высочайший	Бодайбинский район	Золото, серебро	Благородные металлы
40.	Голец Миллионный	Бодайбинский район	Золото	Благородные металлы
41.	Голец Электрический	Бодайбинский район	Золото	Благородные металлы
42.	Головинское	Аларский район	Уголь каменный	Твердые горючие ископаемые
43.	Голоустенское	Ольхонский район	Кварцит	Химическое сырье
44.	Голуметская площадь (Иретский разрез)	Черемховский район	Уголь каменный	Твердые горючие ископаемые
45.	Гольцовое	Заларинский район	Тантал, ниобий, олово, рубидий, цезий, бериллий, литий	Редкие металлы
46.	Гораздинское	Катангский район	Нефть	Углеводородное сырье
47.	Гурбейское	Нижнеудинский район	Золото	Благородные металлы
48.	Гутарский (Голумбейский) рудник	Нижнеудинский район	Мусковит	Горнотехническое сырье
49.	Даниловское	Катангский район	Нефть и газоконденсат	Углеводородное сырье
50.	Довгокитское рудничное поле	Мамско – Чунский район	Мусковит, полевой шпат	Горнотехническое сырье
51.	Догалдынская жила	Бодайбинский район	Золото	Благородные металлы
52.	Дулисьминское	Киренский район	Нефть и газоконденсат	Углеводородное сырье
53.	Ербогаченская площадь	Катангский район	Уголь каменный	Твердые горючие ископаемые
54.	Ербогаченское	Катангский район	Нефть	Углеводородное сырье
55.	Ергожу	Нижнеудинский район	Золото, серебро, свинец, цинк	Благородные металлы
56.	Желтуктинское	Бодайбинский район	Золото	Благородные металлы
57.	Жеронское	Усть-Илимский район	Уголь каменный	Твердые горючие ископаемые

№	Название месторождения	Местоположение	Вид сырья (полезное ископаемое)	Группа полезных ископаемых
58.	Заангарская площадь	Боханский район	Уголь каменный	Твердые горючие ископаемые
59.	Забитуйское	Аларский район	Уголь каменный	Твердые горючие ископаемые
60.	Заворотненское	Ольхонский район	Кварцит (абразивы)	Абразивные материалы
61.	Заларинское	Нукутский район	Гипс	Прочие ископаемые
62.	Западно-Аянское	Киренский район	Нефть	Углеводородное сырье
63.	Западное	Бодайбинский район	Золото, серебро	Благородные металлы
64.	Заславское	Балаганский район	Газоконденсат и газ	Углеводородное сырье
65.	Зашихинское	Нижнеудинский район	Тантал, ниобий, цирконий	Редкие металлы
66.	Зиминское	Зиминский район	Соль поваренная	Соли
67.	Знаменское	Жигаловский район	Газ горючий	Углеводородное сырье
68.	Игирминское	Нижнеилимский район	Песок формовочный	Прочие ископаемые
69.	Игнялинское	Катангский район	Нефть и газоконденсат	Углеводородное сырье
70.	Ийское	Тулунский район	Долерит	
71.	им. Б.Синявского	Катангский район	Нефть	Углеводородное сырье
72.	им. В.Б. Мазура	Катангский район	Нефть	Углеводородное сырье
73.	им. Савостьянова	Катангский район	Нефть и газоконденсат	Углеводородное сырье
74.	Ишидейское	Тулунский район	Уголь каменный	Твердые горючие ископаемые
75.	Ишинское	Эхирит-Булагатский район	Уголь каменный	Твердые горючие ископаемые
76.	Кавказ	Бодайбинский район	Золото	Благородные металлы
77.	Кадуйское	Нижнеудинский район	Уголь каменный	Твердые горючие ископаемые
78.	Каймоновское	Усть-Кутский район	Известняк	Прочие ископаемые
79.	Калиновское месторождение	Тулунский район	Песок формовочный	Прочие ископаемые
80.	Каменское	Нижнеудинский район	Марганец	Черные металлы
81.	Каменское	Эхирит-Булагатский район	Глины огнеупорные	Керамическое и огнеупорное сырье
82.	Камчадал уч.	Черемховский район	Офикальцит, тальк	Драгоценные и поделочные камни
83.	Капаевское	Усть-Илимский район	Железо	Черные металлы
84.	Капаевское	Усть-Илимский район	Аметист	Драгоценные и поделочные камни
85.	Каранцайское	Куйтунский район	Уголь каменный	Твердые горючие ископаемые
86.	Карбонатное	Бодайбинский район	Известняк флюсовый	Прочие ископаемые
87.	Катарбейское	Нижнеудинский район	Уголь каменный	Твердые горючие ископаемые
88.	Катомское	Черемховский район	Глины огнеупорные	Керамическое и огнеупорное сырь
89.	Кежемское	Братский район	Железо	Черные металлы
90.	Кеульская площадь	Усть-Илимский район	Уголь каменный	Твердые горючие ископаемые

№	Название месторождения	Местоположение	Вид сырья (полезное ископаемое)	Группа полезных ископаемых
91.	Киренское	Киренский район	Нефть	Углеводородное сырье
92.	Ковыктинское	Жигаловский район	Газоконденсат и газ	Углеводородное сырье
93.	Колотовское рудничное поле	Мамско-Чуйский район	Мусковит, полевой шпат	Горнотехническое сырье
94.	Комсомольско-Молодежное рудничное поле	Мамско-Чунский район	Мусковит	Горнотехническое сырье
95.	Конторское	Тайшетский район	Уголь бурый	Твердые горючие ископаемые
96.	Копыловское	Бодайбинский район	Золото	Благородные металлы
97.	Коршуновское	Нижнеилимский район	Железо	Черные металлы
98.	Кочектинское рудничное поле	Мамско-Чуйский район	Мусковит, микроклин, пегматит микроклиновый	Горнотехническое сырье. Керамическое и огнеупорное сырье
99.	Красное	Нижнеудинский район	Марганец	Черные металлы
100.	Краснояровское	Братский район	Железо	Черные металлы
101.	Криволукское	Киренский район	Нефть	Углеводородное сырье
102.	Курятское	Нижнеудинский район	Уголь каменный	Твердые горючие ископаемые
103.	Лазурское	Слюдянский район	Сиенит	
104.	Левобережное	Балаганский район	Газ горючий	Углеводородное сырье
105.	Луговское рудничное поле	Мамско-Чунский район	Мусковит, полевой шпат	Горнотехническое сырье. Керамическое и огнеупорное сырь
106.	Максимихинское рудничное поле	Мамско-Чуйский район	Мусковит, полевой шпат	Горнотехническое сырье. Керамическое и огнеупорное сырь
107.	Малобыстринское	Слюдянский район	Известняк	Прочие ископаемые
108.	Малоиликтинское	Качугский район	Кварцевой песок стекольный	Прочие ископаемые
109.	Мальтинское	Усольский район	Торфяные	
110.	Марковское	Усть-Кутский район	Нефть и газоконденсат	Углеводородное сырье
111.	Марское рудничное поле	Мамско-Чунский район	Мусковит	Горнотехническое сырье
112.	Медвежий (Западная часть)	Бодайбинский район	Золото	Благородные металлы
113.	Междуречье Нижняя Тепса – Шельма	Нижнеудинский район	Мусковит	Горнотехническое сырье
114.	Мотское	Шелеховский район	Охра	Прочие ископаемые
115.	Мочикитское рудничное поле	Мамско-Чуйский район	Мусковит, полевой шпат	Горнотехническое сырье. Керамическое и огнеупорное сырье
116.	Мугунское	Тулунский район	Уголь бурый	Твердые горючие ископаемые
117.	Мукодекское	Мамско-Чуйский район	Золото	Благородные металлы
118.	Нарын – Кунтинское	Ольхонский район	Пегматит керамический (полевошпатовое сырье)	Керамическое и огнеупорное сырье

№	Название месторождения	Местоположение	Вид сырья (полезное ископаемое)	Группа полезных ископаемых
119.	Нарьягинское	Усть-Кутский район	Газ горючий	Углеводородное сырье
120.	Невское	Бодайбинский район	Золото	Благородные металлы
121.	Непское	Катангский район	Соли калийные, саль поваренная, соль поваренная каменная, бром	Соли
122.	Нерюндинское	Усть-Илимский район	Железо	Черные металлы
123.	Николаевское	Нижнеудинский район	Марганец	Черные металлы
124.	Ново-Алзамайское	Нижнеудинский район	Песок формовочный	Прочие ископаемые
125.	Ново-Метелкинское	Заларинский район	Уголь каменный	Твердые горючие ископаемые
126.	Ново-Черемховская площадь	Заларинский район	Уголь каменный	Твердые горючие ископаемые
127.	Нукутское	Нукутский район	Уголь каменный	Твердые горючие ископаемые
128.	Озро длинное (Большое)	Катангский район	Сапропелевые	
129.	Ожерелье	Бодайбинский район	Золото	Благородные металлы
130.	Озеро Намиш-нур	Ольхонский район	Иловые сульфитные	
131.	Озеро Соленое	Усть-Кутский район	Иловые сульфитные	
132.	Озеро Нуха-Нур	Баяндаевский район	Прочие	
133.	Октябрьское	Чунский район	Железо	Черные металлы
134.	Олонгринское рудничное поле	Мамско-Чунский район	Мусковит, пегматит микроклиновый, полевой шпат	Горнотехническое сырье
135.	Олхинское	Шелеховский район	Гранит	
136.	Онотское	Черемховский район	Нефрит, магнезит	Драгоценные и поделочные камни
137.	Онотское	Черемховский район	Магнезит	Драгоценные и поделочные камни
138.	Онотское	Черемховский район	Тальк	Горнотехническое сырье
139.	Орленок	Шелеховский район	Гранодиорит	
140.	Осиновское	Братский район	Глины для цементного производства	Керамическое и огнеупорное сырье
141.	Первенец	Бодайбинский район	Золото, серебро	Благородные металлы
142.	Перевальное	Бодайбинский район	Золото, серебро	Благородные металлы
143.	Пилюдинское	Киренский район	Нефть	Углеводородное сырье
144.	Поливское	Усть-Илимский район	Железо	Черные металлы
145.	Правдинское	Черемховский район	Доломит для металлургии	Химическое сырье
146.	Присаянская площадь	Черемховский район	Уголь каменный	Твердые горючие ископаемые
147.	Решетский рудник	Нижнеудинский район	Мусковит	Горнотехническое сырье

№	Название месторождения	Местоположение	Вид сырья (полезное ископаемое)	Группа полезных ископаемых
148.	Рудник Нерой I	Нижнеудинский район	Мусковит	Горнотехническое сырье
149.	Рудник Нерой II	Нижнеудинский район	Мусковит	Горнотехническое сырье
150.	Рудник Тепса	Нижнеудинский район	Мусковит	Горнотехническое сырье
151.	Рудник Шельма	Нижнеудинский район	Мусковит	Горнотехническое сырье
152.	Рудничное	Боханский район	Мумия, охра	Прочие ископаемые
153.	Рудногорское	Нижнеилимский район	Железо	Черные металлы
154.	Рыбачинское рудничное поле	Мамско-Чунский район	Мусковит, полевой шпат	Горнотехническое сырье
155.	Савинское месторождение	Черемховский район	Магнезит	Горнотехническое сырье
156.	Санарское	Катангский район	Нефть	Углеводородное сырье
157.	Сарминское (залежь № 1)	Ольхонский район	Фосфорит	Минеральные удобрения
158.	Саянское	Зиминский район	Газоконденсат и газ	Углеводородное сырье
159.	Северный		Уголь каменный	Твердые горючие ископаемые
160.	Северный участок Трошковского месторождения	Черемховский район	Глины огнеупорные	Керамическое и огнеупорное сырье
161.	Северо-Вакунайское	Катангский район	Нефть	Углеводородное сырье
162.	Северо-Даниловское	Катангский район	Нефть и газоконденсат	Углеводородное сырье
163.	Северо-Марковское	Усть-Кутский район	Нефть	Углеводородное сырье
164.	Северо-Тулунское	Тулунский район	Кварц и кварцевые пески	Прочие ископаемые
165.	Седановское	Усть-Илимский район	Железо	Черные металлы
166.	Синий Байц	Усольский район, Черемховский район	Железо	Черные металлы
167.	Сиреневый камень (участок Старый)	Бодайбинский район	Чароит	Драгоценные и поделочные камни
168.	Слюдянский район	Слюдянский район	Флогопит забойный сырец	Горнотехническое сырье
169.	Слюдянское (Перевальское) месторождение	Слюдянский район	Известняк	Прочие ископаемые
170.	Слюдянское рудничное поле	Мамско-Чуйский район	Мусковит, полевой шпат	Горнотехническое сырье. Керамическое и огнеупорное сырье
171.	Смежный	Бодайбинский район	Золото	Благородные металлы
172.	Согдиондонское рудничное поле	Мамско-Чуйский район	Мусковит, полевой шпат	Горнотехническое сырье. Керамическое и огнеупорное сырье
173.	Среднезиминское	Тулунский район	Ниобий, тантал	Редкие металлы
174.	Среднекедровское	Ольхонский район	Кварцит (абразивы)	Абразивные материалы
175.	Супруновское	Казачинско-Ленский район	Берилл	Драгоценные и поделочные камни
176.	Сухой Лог	Бодайбинский район	Золото, серебро	Благородные металлы

№	Название месторождения	Местоположение	Вид сырья (полезное ископаемое)	Группа полезных ископаемых
177.	Тагульский рудник	Нижнеудинский район	Мусковит	Горнотехническое сырье
178.	Тарасовское	Заларинский район (95 %), Зиминский район (5 %)	Уголь каменный	Твердые горючие ископаемые
179.	Татьянинское	Нижнеилимский район	Железо	Черные металлы
180.	Тахтыганское рудничное поле	Мамско-Чуйский район	Мусковит	Горнотехническое сырье
181.	Токминское	Катангский район	Нефть и газоконденсат	Углеводородное сырье
182.	Тубинское	Усть-Илимский район	Железо	Черные металлы
183.	Тултуйское	Слюдянский район	Лазурит	Драгоценные и поделочные камни
184.	Тулунское	Тулунский район	Титан	Черные металлы
185.	Тулунское	Тулунский район	Песок стекольный кварцевый, глины тугоплавкие	Прочие ископаемые. Керамическое и огнеупорное сырь
186.	Тутурское	Жигаловский район	Газоконденсат и газ	Углеводородное сырье
187.	Тымпучиканское	Катангский район	Нефть и газоконденсат	Углеводородное сырье
188.	Тыретская площадь	Заларинский район	Уголь каменный	Твердые горючие ископаемые
189.	Тыретское	Заларинский район	Соль каменная	Соли
190.	Тыреть – Зиминская площадь	Заларинский район	Уголь каменный	Твердые горючие ископаемые
191.	Тюменское	Усольский район	Глины для цементного производства	Керамическое и огнеупорное сырье
192.	Уватское	Нижнеудинский район	Формовочные кварциты	Химическое сырье
193.	Угахан	Бодайбинский район	Золото, серебро	Благородные металлы
194.	Ункейское (участок Ункей – 6)	Нукутский район	Гипс	Прочие ископаемые
195.	Урало – Ключевское	Тайшетский район	Уголь бурый	Твердые горючие ископаемые
196.	Урикское	Черемховский район	Литий, бериллий, тантал, ниобий, олово	Редкие металлы
197.	Уряхское	Бодайбинский район	Золото	Благородные металлы
198.	Услонское	Зиминский район	Глины керамзитовые	Керамическое и огнеупорное сырье
199.	Усть-Ангинское	Ольхонский район	Известняк	Химическое сырье
200.	Усть-Куретское	Нукутский район	Гипс	Прочие ископаемые
201.	Участок «Северный» Заларинского месторождения	Нукутский район	Гипс	Прочие ископаемые
202.	Участок Карачун	Нижнеудинский район	Мусковит	Горнотехническое сырье
203.	Участок недр «Клюквенный»	Зиминский район	Торфяные	
204.	Фатуйское	Черемховский район	Доломит	Химическое сырье

№	Название месторождения	Местоположение	Вид сырья (полезное ископаемое)	Группа полезных ископаемых
205.	Хандинское	Казачинско-Ленский район	Уголь бурый	Твердые горючие ископаемые
206.	Харгинское	Иркутский район	Песок стекольный кварцевый	Прочие ископаемые
207.	Хребтовое	Тулунский район	Долерит	
208.	Хужирское	Черемховский район	Золото	Благородные металлы
209.	Цаганходинское	Черемховский район	Мраморный оникс	Драгоценные и поделочные камни
210.	Цаган-Ходинское (участок 2)	Черемховский район	Известняк	Прочие ископаемые
211.	Центральное	Мамско-Чунский район	Мусковит, графит	Горно-техническое сырье
212.	Черемховское	Черемховский район	Уголь каменный	Твердые горючие ископаемые
213.	Черкесское	Бодайбинский район	Золото	Благородные металлы
214.	Чернушка	Слюдянский район	Лазурит	Драгоценные и поделочные камни
215.	Чертово Корыто	Бодайбинский район	Золото, серебро	Благородные металлы
216.	Чиканское	Жигаловский район	Газоконденсат и газ	Углеводородное сырье
217.	Чуйское рудничное поле	Мамско-Чуйский район	Мусковит, полевой шпат	Горнотехническое сырье. Керамическое и огнеупорное сырье
218.	Шиткинское	Тайшетский район	Уголь бурый	Твердые горючие ископаемые
219.	Шунгулежское	Нижнеудинский район	Марганец	Черные металлы
220.	Ыканское	Бодайбинский район	Золото	Благородные металлы
221.	Юбилейное (рудное поле, жила № 14,70,155)	Бодайбинский район	Золото	Благородные металлы
222.	Южно-Даниловское	Катангский район	Нефть и газоконденсат	Углеводородное сырье
223.	Ярактинское	Усть-Кутский район	Нефть и газоконденсат	Углеводородное сырье

Приложение 3. Перечень планируемых инвестицинных проектов Иркутской области

На первую очередь до 2025 года

№ п/п	Назначение инвестиционного проекта	Наименование объекта[1]	Краткая характеристика объекта	Местоположение планируемого объекта	Зоны с особыми условиями использования территории	Основание для размещения
Саяно–Иркутская опорная территория развития						
1.	Инвестиционный проект	Строительство установки по производству катализаторов риформинга и изомеризации (проект «Платина»)	600 тонн в год	Ангарский городской округ, г. Ангарск	Будет уточнено на дальнейших стадиях проектирования	Схема территориального планирования Иркутской области от 02.11.2012 № 607-пп (актуализированная редакция)
2.	Инвестиционный проект	Модернизация нефтехимического производства	Будет уточнено на дальнейших стадиях проектирования	Ангарский городской округ, г. Ангарск	Будет уточнено на дальнейших стадиях проектирования	Служебная записка министерства экономического развития и промышленности Иркутской области от 01.03.2022 № СЛ-62-703/22
3.	Инвестиционный проект	Развитие ядерного производства	Будет уточнено на дальнейших стадиях проектирования	Ангарский городской округ, г. Ангарск	Будет уточнено на дальнейших стадиях проектирования	Служебная записка министерства экономического развития и промышленности Иркутской области от 01.03.2022 № СЛ-62-703/22
4.	Инвестиционный проект	Реконструкция производства аммиачной селитры	300 тонн в год	Ангарский городской округ, г. Ангарск	Будет уточнено на дальнейших стадиях проектирования	Служебная записка министерства экономического развития и промышленности Иркутской области от 01.03.2022 № СЛ-62-703/22
5.	Инвестиционный проект	Техническое перевооружение, модернизация и замена оборудования ООО «Байкальская Энергетическая Компания»	Будет уточнено на дальнейших стадиях проектирования	Ангарский городской округ, г. Ангарск	Будет уточнено на дальнейших стадиях проектирования	Служебная записка министерства экономического развития и промышленности Иркутской области от 01.03.2022 № СЛ-62-703/22

№ п/п	Назначение инвестиционного проекта	Наименование объекта[1]	Краткая характеристика объекта	Местоположение планируемого объекта	Зоны с особыми условиями использования территории	Основание для размещения
6.	Инвестиционный проект	Строительство битумного терминала	Полимерно-битумные вяжущие 35 тыс. т, катионные адгезионные присадки 1 тыс. тонн, активатор минерального порошка 2 тыс. т, катионные и анионные эмульгаторы 1 тыс. т	Ангарский городской округ, г. Ангарск	Будет уточнено на дальнейших стадиях проектирования	Схема территориального планирования Иркутской области от 02.11.2012 № 607-пп (актуализированная редакция)
7.	Инвестиционный проект	Мясное птицеводство (реконструкция птичников)	875 т мясопродуктов в год на 1 птичник	Ангарский городской округ	Будет уточнено на дальнейших стадиях проектирования	Служебная записка министерства экономического развития и промышленности Иркутской области от 01.03.2022 № СЛ-62-703/22
8.	Инвестиционный проект	Приобретение и установка оборудования для переработки птичьего помета, АО «Ангарская птицефабрика»	Будет уточнено на дальнейших стадиях проектирования	Ангарский городской округ	Будет уточнено на дальнейших стадиях проектирования	Служебная записка министерства экономического развития и промышленности Иркутской области от 01.03.2022 № СЛ-62-703/22
9.	Инвестиционный проект	Техническое перевооружение цеха для предварительного дозирования и смешивания комбикормового сырья, ООО Саянский бройлер ОП «Мегетское»	Будет уточнено на дальнейших стадиях проектирования	Ангарский городской округ	Будет уточнено на дальнейших стадиях проектирования	Служебная записка министерства экономического развития и промышленности Иркутской области от 01.03.2022 № СЛ-62-703/22
10.	Инвестиционный проект	Техническое перевооружение, экологические мероприятия, технологическое	Будет уточнено на дальнейших стадиях проектирования	Ангарский городской округ	Будет уточнено на дальнейших стадиях проектирования	Служебная записка министерства экономического развития и промышленности Иркутской области от 01.03.2022

№ п/п	Назначение инвестиционного проекта	Наименование объекта[1]	Краткая характеристика объекта	Местоположение планируемого объекта	Зоны с особыми условиями использования территории	Основание для размещения
		оборудование АО «Ангарскцемент»				№ СЛ-62-703/22
11.	Инвестиционный проект	Строительство ФОК «СпортХолл»	Будет уточнено на дальнейших стадиях проектирования	Ангарский городской округ	Будет уточнено на дальнейших стадиях проектирования	Служебная записка министерства экономического развития и промышленности Иркутской области от 01.03.2022 № СЛ-62-703/22
12.	Инвестиционный проект	Логистический комплекс	Будет уточнено на дальнейших стадиях проектирования	Ангарский городской округ	Будет уточнено на дальнейших стадиях проектирования	Служебная записка министерства экономического развития и промышленности Иркутской области от 01.03.2022 № СЛ-62-703/22
13.	Инвестиционный проект	Создание завода по производству растительных масел (включая элеватор по приемке и обработке сырья, линию по фасовке, складские помещения под готовую продукцию, спецтехнику и лабораторию)	Будет уточнено на дальнейших стадиях проектирования	Ангарский городской округ	Будет уточнено на дальнейших стадиях проектирования	Служебная записка министерства экономического развития и промышленности Иркутской области от 01.03.2022 № СЛ-62-703/22
14.	Инвестиционный проект	«Санаторно-туристический комплекс» («Санаторий – профилакторий» «Саяны SV»)	Будет уточнено на дальнейших стадиях проектирования	Ангарский городской округ	Будет уточнено на дальнейших стадиях проектирования	Служебная записка министерства экономического развития и промышленности Иркутской области от 01.03.2022 № СЛ-62-703/22
15.	Инвестиционный проект (объект регионального значения)	Строительство завода по переработке органических отходов	Будет уточнено на дальнейших стадиях проектирования	Ангарский городской округ	Будет уточнено на дальнейших стадиях проектирования	Служебная записка министерства экономического развития и промышленности Иркутской области от 01.03.2022

№ п/п	Назначение инвестиционного проекта	Наименование объекта[1]	Краткая характеристика объекта	Местоположение планируемого объекта	Зоны с особыми условиями использования территории	Основание для размещения
						№ СЛ-62-703/22
16.	Инвестиционный проект (объект регионального значения)	Гериатрический центр	Будет уточнено на дальнейших стадиях проектирования	Ангарский городской округ	Будет уточнено на дальнейших стадиях проектирования	Служебная записка министерства экономического развития и промышленности Иркутской области от 01.03.2022 № СЛ-62-703/22
17.	Инвестиционный проект (объект регионального значения)	Строительство мусоросортировочного завода	Будет уточнено на дальнейших стадиях проектирования	Ангарский городской округ	Будет уточнено на дальнейших стадиях проектирования	Служебная записка министерства экономического развития и промышленности Иркутской области от 01.03.2022 № СЛ-62-703/22
18.	Инвестиционный проект (объект регионального значения)	Перенос и строительство межмуниципального полигона для размещения хвостов после обработки (с учетом разработки ПСД)	Будет уточнено на дальнейших стадиях проектирования	Ангарский городской округ	Будет уточнено на дальнейших стадиях проектирования	Служебная записка министерства экономического развития и промышленности Иркутской области от 01.03.2022 № СЛ-62-703/22
19.	Инвестиционный проект	Строительство убойного цеха, СПССК «Рыбзавод»	Будет уточнено на дальнейших стадиях проектирования	Балаганский район	Будет уточнено на дальнейших стадиях проектирования	Служебная записка министерства экономического развития и промышленности Иркутской области от 01.03.2022 № СЛ-62-703/22
20.	Инвестиционный проект	Установка линии по переработке рыбы и изготовлению рыбных консервов в п. Балаганск, СПССК «Рыбзавод»	Будет уточнено на дальнейших стадиях проектирования	Балаганский район	Будет уточнено на дальнейших стадиях проектирования	Служебная записка министерства экономического развития и промышленности Иркутской области от 01.03.2022 № СЛ-62-703/22
21.	Инвестиционный проект	Организация угольного разреза на территории Балаганского района	Будет уточнено на дальнейших стадиях проектирования	Балаганский район	Будет уточнено на дальнейших стадиях проектирования	Служебная записка министерства экономического развития и

№ п/п	Назначение инвестиционного проекта	Наименование объекта[1]	Краткая характеристика объекта	Местоположение планируемого объекта	Зоны с особыми условиями использования территории	Основание для размещения
						промышленности Иркутской области от 01.03.2022 № СЛ-62-703/22
22.	Инвестиционный проект	Строительство завода для производства кирпича и строительных растворов на площадке старого закрытого завода в п. Балаганск – привлечение инвесторов	Будет уточнено на дальнейших стадиях проектирования	Балаганский район	Будет уточнено на дальнейших стадиях проектирования	Служебная записка министерства экономического развития и промышленности Иркутской области от 01.03.2022 № СЛ-62-703/22
23.	Инвестиционный проект	Строительство деревообрабатывающего предприятия с перспективой производства топливных гранул или пелет из древесины (лузги подсолнечника)	Будет уточнено на дальнейших стадиях проектирования	Балаганский район	Будет уточнено на дальнейших стадиях проектирования	Служебная записка министерства экономического развития и промышленности Иркутской области от 03.06.2022 № СЛ-62-2121/22
24.	Инвестиционный проект	Обустройство Ковыктинского газоконденсатного месторождения	Запасы газа Ковыктинского месторождения, составляют 2,5 трлн.куб.м, извлекаемые запасы газового конденсата – 86 млн. т. Добывные планируемые возможности до 25 млрд.куб.м в год	Жигаловский, Казачинско-Ленский районы	Будет уточнено на дальнейших стадиях проектирования	Схема территориального планирования Иркутской области от 02.11.2012 № 607-пп (актуализированная редакция)
25.	Инвестиционный проект	Модернизация производства по глубокой переработке древесины и строительство пеллетного завода	Пиломат пониженной влажности – 2600 куб.м; пиломат естественной влажности – 5 000 куб.м	Жигаловский район	Будет уточнено на дальнейших стадиях проектирования	Служебная записка министерства экономического развития и промышленности Иркутской области от 01.03.2022 № СЛ-62-703/22

№ п/п	Назначение инвестиционного проекта	Наименование объекта[1]	Краткая характеристика объекта	Местоположение планируемого объекта	Зоны с особыми условиями использования территории	Основание для размещения
26.	Инвестиционный проект	Строительство участка газопровода Ковыкта – Чаянда	Будет уточнено на дальнейших стадиях проектирования	Жигаловский район	Будет уточнено на дальнейших стадиях проектирования	Служебная записка министерства экономического развития и промышленности Иркутской области от 01.03.2022 № СЛ-62-703/22
27.	Инвестиционный проект	Создание полигона ТКО с мусоросортировочной линией и участком компостирования органических отходов	Создание комплексного объекта по обращению с отходами для Жигаловского района и окрестностей. Создание на данном объекте сортировки и компостирования позволит значительно уменьшит объем ежегодного захоронения/размещения ТКО, что сократит затраты на объект в долгосрочной перспективе и продлит срок эксплуатации полигона. Кроме этого, создание объекта позволит сократит затраты на транспортировку ТКО до ближайшего лицензированного	Жигаловский район	Санитарно-защитная зона – 500 м	Служебная записка министерства экономического развития и промышленности Иркутской области от 03.10.2022 № СЛ-62-3662/22

№ п/п	Назначение инвестиционного проекта	Наименование объекта[1]	Краткая характеристика объекта	Местоположение планируемого объекта	Зоны с особыми условиями использования территории	Основание для размещения
			полигона ТКО, что приведет к оптимизации затрат и тарифа. Ориентировочная мощность объекта – 10 000 тн/год			
28.	Инвестиционный проект	Строительство подземного хранилища газа ООО «Газпром недра»	Будет уточнено на дальнейших стадиях проектирования	Заларинский район	Будет уточнено на дальнейших стадиях проектирования	Служебная записка министерства экономического развития и промышленности Иркутской области от 01.03.2022 № СЛ-62-703/22
29.	Инвестиционный проект	Строительство маслозавода ООО «Забайкальский Агрохолдинг»	Будет уточнено на дальнейших стадиях проектирования	Заларинский район	Будет уточнено на дальнейших стадиях проектирования	Служебная записка министерства экономического развития и промышленности Иркутской области от 01.03.2022 № СЛ-62-703/22
30.	Инвестиционный проект	Развитие сельскохозяйственной кооперации, строительство убойного цеха ССПК «Татьяна»	Будет уточнено на дальнейших стадиях проектирования	Заларинский район	Будет уточнено на дальнейших стадиях проектирования	Служебная записка министерства экономического развития и промышленности Иркутской области от 01.03.2022 № СЛ-62-703/22
31.	Инвестиционный проект	Создание полигона ТКО с мусоросортировочной линией и участком компостирования органических отходов	Создание комплексного объекта по обращению с отходами для Заларинского района и окрестностей. Создание на данном объекте сортировки и	Заларинский район	Санитарно-защитная зона – 500 м	Служебная записка министерства экономического развития и промышленности Иркутской области от 03.10.2022 № СЛ-62-3662/22

№ п/п	Назначение инвестиционного проекта	Наименование объекта[1]	Краткая характеристика объекта	Местоположение планируемого объекта	Зоны с особыми условиями использования территории	Основание для размещения
			компостирования позволит значительно уменьшит объем ежегодного захоронения/размещения ТКО, что сократит затраты на объект в долгосрочной перспективе и продлит срок эксплуатации полигона. Кроме этого, создание объекта позволит сократит затраты на транспортировку ТКО до ближайшего лицензированного полигона ТКО, что приведет к оптимизации затрат и тарифа. Ориентировочная мощность объекта – 6 000 тн/год			
32.	Инвестиционный проект	Реконструкция и модернизация цеха промышленного содержания кур-несушек СПК «Окинский»	Модернизация цеха для содержания 100 000 голов кур-несушек	Зиминский район	Будет уточнено на дальнейших стадиях проектирования	Служебная записка министерства экономического развития и промышленности Иркутской области от 01.03.2022 № СЛ-62-703/22

№ п/п	Назначение инвестиционного проекта	Наименование объекта[1]	Краткая характеристика объекта	Местоположение планируемого объекта	Зоны с особыми условиями использования территории	Основание для размещения
33.	Инвестиционный проект	Модернизация молочного завода СПК «Окинский»	Модернизация цеха, увеличение мощности	Зиминский район	Будет уточнено на дальнейших стадиях проектирования	Служебная записка министерства экономического развития и промышленности Иркутской области от 01.03.2022 № СЛ-62-703/22
34.	Инвестиционный проект	Строительство молочной фермы на 400 голов коров в СПК «Окинский»	Будет уточнено на дальнейших стадиях проектирования	Зиминский район	Будет уточнено на дальнейших стадиях проектирования	Служебная записка министерства экономического развития и промышленности Иркутской области от 01.03.2022 № СЛ-62-703/22
35.	Инвестиционный проект	Строительство молочной фермы на 200 голов коров в СПК «Окинский»	Будет уточнено на дальнейших стадиях проектирования	Зиминский район	Будет уточнено на дальнейших стадиях проектирования	Служебная записка министерства экономического развития и промышленности Иркутской области от 01.03.2022 № СЛ-62-703/22
36.	Инвестиционный проект	Реконструкция и строительство площадок для хранения и переработки навоза сельскохозяйственных животных и помета птиц в СПК «Окинский»	Будет уточнено на дальнейших стадиях проектирования	Зиминский район	Будет уточнено на дальнейших стадиях проектирования	Служебная записка министерства экономического развития и промышленности Иркутской области от 01.03.2022 № СЛ-62-703/22
37.	Инвестиционный проект	Проект развития сельского туризма: агротуристический комплекс ИП Глава КФХ Федосеева Ольга Викторовна	Будет уточнено на дальнейших стадиях проектирования	Зиминский район	Будет уточнено на дальнейших стадиях проектирования	Служебная записка министерства экономического развития и промышленности Иркутской области от 01.03.2022 № СЛ-62-703/22
38.	Инвестиционный проект	Инвестиционная программа развития	МС-21, Су-30, Як-130, компоненты для пассажирских	г. Иркутск	Будет уточнено на дальнейших стадиях проектирования	Служебная записка министерства экономического развития и

№ п/п	Назначение инвестиционного проекта	Наименование объекта[1]	Краткая характеристика объекта	Местоположение планируемого объекта	Зоны с особыми условиями использования территории	Основание для размещения
		производственно-технической базы	самолетов Airbus A320			промышленности Иркутской области от 01.03.2022 № СЛ-62-703/22
39.	Инвестиционный проект	Создание производства корпусной мебели	Будет уточнено на дальнейших стадиях проектирования	г. Иркутск	Будет уточнено на дальнейших стадиях проектирования	Служебная записка министерства экономического развития и промышленности Иркутской области от 01.03.2022 № СЛ-62-703/22
40.	Инвестиционный проект	Создание умной вертикальной фермы по уникальным гидропонным и аэропонным технологиям iFarm для круглогодичного выращивания ягод, пряностей, салатов, овощей фруктов в Иркутской области	Будет уточнено на дальнейших стадиях проектирования	г. Иркутск	Будет уточнено на дальнейших стадиях проектирования	Служебная записка министерства экономического развития и промышленности Иркутской области от 01.03.2022 № СЛ-62-703/22
41.	Инвестиционный проект	Комплексное городское развитие ООО «Иркутск Девелопмент», ООО «Прибайкалье»	Будет уточнено на дальнейших стадиях проектирования	г. Иркутск	Будет уточнено на дальнейших стадиях проектирования	Служебная записка министерства экономического развития и промышленности Иркутской области от 01.03.2022 № СЛ-62-703/22
42.	Инвестиционный проект	Логистический комплекс	Будет уточнено на дальнейших стадиях проектирования	г. Иркутск	Будет уточнено на дальнейших стадиях проектирования	Служебная записка министерства экономического развития и промышленности Иркутской области от 01.03.2022 № СЛ-62-703/22
43.	Инвестиционный проект	Производство Бад экстрагированием	Будет уточнено на дальнейших стадиях проектирования	г. Иркутск	Будет уточнено на дальнейших стадиях проектирования	Служебная записка министерства экономического развития и

№ п/п	Назначение инвестиционного проекта	Наименование объекта[1]	Краткая характеристика объекта	Местоположение планируемого объекта	Зоны с особыми условиями использования территории	Основание для размещения
						промышленности Иркутской области от 01.03.2022 № СЛ-62-703/22
44.	Инвестиционный проект	Производство микросфер в капсулах	Будет уточнено на дальнейших стадиях проектирования	г. Иркутск	Будет уточнено на дальнейших стадиях проектирования	Служебная записка министерства экономического развития и промышленности Иркутской области от 01.03.2022 № СЛ-62-703/22
45.	Инвестиционный проект	Цех по подработке семян масличных культур. Строительство мощностей для подработки и хранения масличных культур (объект по глубокой переработке высокопротеиновых культур) ООО «Иркутский масложиркомбинат»	Будет уточнено на дальнейших стадиях проектирования	г. Иркутск	Будет уточнено на дальнейших стадиях проектирования	Служебная записка министерства экономического развития и промышленности Иркутской области от 01.03.2022 № СЛ-62-703/22
46.	Инвестиционный проект	Спорт-парк «Поляна», ООО «Спорт парк»	Будет уточнено на дальнейших стадиях проектирования	г. Иркутск	Будет уточнено на дальнейших стадиях проектирования	Служебная записка министерства экономического развития и промышленности Иркутской области от 01.03.2022 № СЛ-62-703/22
47.	Инвестиционный проект	Строительство многофункционального выставочного культурного и конгресс-пространства «Байкальская Сибирь»	Будет уточнено на дальнейших стадиях проектирования	г. Иркутск	Будет уточнено на дальнейших стадиях проектирования	Служебная записка министерства экономического развития и промышленности Иркутской области от 01.03.2022 № СЛ-62-703/22
48.	Инвестиционный проект	Парк–набережная «Солнечная дорога»	Будет уточнено на дальнейших стадиях проектирования	г. Иркутск	Будет уточнено на дальнейших стадиях проектирования	Служебная записка министерства экономического развития и

№ п/п	Назначение инвестиционного проекта	Наименование объекта[1]	Краткая характеристика объекта	Местоположение планируемого объекта	Зоны с особыми условиями использования территории	Основание для размещения
						промышленности Иркутской области от 01.03.2022 № СЛ-62-703/22
49.	Инвестиционный проект	Регенерация исторического центра города Иркутска «Иркутские кварталы»	Будет уточнено на дальнейших стадиях проектирования	г. Иркутск	Будет уточнено на дальнейших стадиях проектирования	Служебная записка министерства экономического развития и промышленности Иркутской области от 01.03.2022 № СЛ-62-703/22
50.	Инвестиционный проект	Создание центра здорового семейного отдыха на острове Юность в городе Иркутске	Будет уточнено на дальнейших стадиях проектирования	г. Иркутск	Будет уточнено на дальнейших стадиях проектирования	Служебная записка министерства экономического развития и промышленности Иркутской области от 01.03.2022 № СЛ-62-703/22
51.	Инвестиционный проект	Производственно-логистический индустриальный парк, п. Вересовка	Будет уточнено на дальнейших стадиях проектирования	г. Иркутск	Будет уточнено на дальнейших стадиях проектирования	Схема территориального планирования Иркутской области от 02.11.2012 № 607-пп (актуализированная редакция)
52.	Инвестиционный проект	Модернизация экспортно-ориентированного лесоперерабатывающего завода по глубокой переработке древесины	Обрезные пиломатериалы – 120000 куб.м; погонажные изделия – 12000 куб.м	г. Иркутск	Будет уточнено на дальнейших стадиях проектирования	Служебная записка министерства экономического развития и промышленности Иркутской области от 01.03.2022 № СЛ-62-703/22
53.	Инвестиционный проект	Производство диабетических тест-полосок на основе инновационной технологии карбонового напыления	Более 3 миллионов упаковок тест-полосок по 50 шт. и 500 тысяч глюкометров в год	г. Иркутск	Будет уточнено на дальнейших стадиях проектирования	Служебная записка министерства экономического развития и промышленности Иркутской области от 01.03.2022 № СЛ-62-703/22

№ п/п	Назначение инвестиционного проекта	Наименование объекта[1]	Краткая характеристика объекта	Местоположение планируемого объекта	Зоны с особыми условиями использования территории	Основание для размещения
54.	Инвестиционный проект	Строительство отеля «Родина Курбатов»	Гостиничный корпус 5* на 79 номеров	г. Иркутск	Будет уточнено на дальнейших стадиях проектирования	Служебная записка министерства экономического развития и промышленности Иркутской области от 24.03.2022 № СЛ–62–1048/22
55.	Инвестиционный проект	Строительство гостиничного комплекса «Гранд Отель Родина»	Гостиничный корпус 5* на 114 номеров	г. Иркутск	Будет уточнено на дальнейших стадиях проектирования	Служебная записка министерства экономического развития и промышленности Иркутской области от 24.03.2022 № СЛ–62–1048/22
56.	Инвестиционный проект	Строительство бутик–отеля «Ретро»	Гостиничный корпус 5* на 60 номеров	г. Иркутск	Будет уточнено на дальнейших стадиях проектирования	Служебная записка министерства экономического развития и промышленности Иркутской области от 24.03.2022 № СЛ–62–1048/22
57.	Инвестиционный проект	Строительство многофункционального выставочного культурного и конгресс-пространства для развития инфраструктуры гостеприимства и креативных индустрий «СибЭкспоЦентр»	Конгресс отель 3* на 150 номеров. Многофункциональ-ный зал на 1500 мест	г. Иркутск	Будет уточнено на дальнейших стадиях проектирования	Служебная записка министерства экономического развития и промышленности Иркутской области от 24.03.2022 № СЛ–62–1048/22
58.	Инвестиционный проект	Строительство многофункционального здания, состоящего из 7 башен (6 башен – апартаменты, 1 башня деловой центр) (проект «Японский квартал»)	Многофункциональное здание с размещением авторских ресторанов, фудкортов, кофеен	г. Иркутск	Будет уточнено на дальнейших стадиях проектирования	Служебная записка министерства экономического развития и промышленности Иркутской области от 24.03.2022 № СЛ-62-1048/22

№ п/п	Назначение инвестиционного проекта	Наименование объекта[1]	Краткая характеристика объекта	Местоположение планируемого объекта	Зоны с особыми условиями использования территории	Основание для размещения
59.	Инвестиционный проект (объект регионального значения)	Строительство нового аэропортового комплекса	Будет уточнено на дальнейших стадиях проектирования	г. Иркутск	Будет уточнено на дальнейших стадиях проектирования	Служебная записка министерства экономического развития и промышленности Иркутской области от 01.03.2022 № СЛ-62-703/22
60.	Инвестиционный проект (объект регионального значения)	Организация военно-патриотического парка – музея «Патриот»	Будет уточнено на дальнейших стадиях проектирования	г. Иркутск	Будет уточнено на дальнейших стадиях проектирования	Служебная записка министерства экономического развития и промышленности Иркутской области от 01.03.2022 № СЛ-62-703/22
61.	Инвестиционный проект	Создание объекта по обработке и утилизации строительных отходов и прочих отходов (ресайклинг-центр)	На объекте по обработке и утилизации строительных и прочих отходов планируется накапливать раздельно собранные жителями Иркутской области отходы (пластик, макулатуру и т.д.) для дальнейшей транспортировки их на специализированные предприятия, а также первичную обработку и утилизацию строительных отходов, которые возможно при	г. Иркутск, Иркутский район	Санитарно-защитная зона – 500 м	Служебная записка министерства экономического развития и промышленности Иркутской области от 03.10.2022 № СЛ-62-3662/22

№ п/п	Назначение инвестиционного проекта	Наименование объекта[1]	Краткая характеристика объекта	Местоположение планируемого объекта	Зоны с особыми условиями использования территории	Основание для размещения
			небольших манипуляциях использовать вторично как сырье. Это позволит уменьшить негативное воздействие на окружающую среду, уменьшит появление несанкционирован-ных свалок. Ориентировочная мощность объекта – 39 000 тн/год			
62.	Инвестиционный проект	3 этап реновации парк–отеля «Бурдугуз»	Дополнительный корпус гостиницы 4* 26 номеров. Многофункциональный зал на 1160 кв.м	Иркутская область, п. Бурдугуз	Будет уточнено на дальнейших стадиях проектирования	Служебная записка министерства экономического развития и промышленности Иркутской области от 24.03.2022 № СЛ–62–1048/22
63.	Инвестиционный проект	Строительство современного комплекса горнолыжных трасс, п. Никола	1040 чел. в сутки	Иркутский район	Будет уточнено на дальнейших стадиях проектирования	Схема территориального планирования Иркутской области от 02.11.2012 № 607-пп (актуализированная редакция)
64.	Инвестиционный проект	Строительство молочного цеха с роботизированным доением ООО «Молочная Река»	Будет уточнено на дальнейших стадиях проектирования	Иркутский район	Будет уточнено на дальнейших стадиях проектирования	Служебная записка министерства экономического развития и промышленности Иркутской области от 01.03.2022 № СЛ-62-703/22

№ п/п	Назначение инвестиционного проекта	Наименование объекта[1]	Краткая характеристика объекта	Местоположение планируемого объекта	Зоны с особыми условиями использования территории	Основание для размещения
65.	Инвестиционный проект	Создание Байкальской «Кролофермы № 1» р.п. Большая Речка	Создание промышленного кролиководческого хозяйства	Иркутский район	Будет уточнено на дальнейших стадиях проектирования	Служебная записка министерства экономического развития и промышленности Иркутской области от 01.03.2022 № СЛ-62-703/22
66.	Инвестиционный проект	Создание сельскохозяйственного кластера в д. Столбова Иркутского района	Создание хлебоприемного пункта, объекта для хранения овощей и картофеля, объект для хранения и переработки мяса, убойный пункт, пункт приемки дикоросов, объект для приемки и переработки молока	Иркутский район	Будет уточнено на дальнейших стадиях проектирования	Служебная записка министерства экономического развития и промышленности Иркутской области от 01.03.2022 № СЛ-62-703/22
67.	Инвестиционный проект	Создание туристско-рекреационного кластера «Колыбель мира», ФГБУ «Заповедное Прибайкалье», частные инвесторы	Будет уточнено на дальнейших стадиях проектирования	Иркутский район	Будет уточнено на дальнейших стадиях проектирования	Служебная записка министерства экономического развития и промышленности Иркутской области от 01.03.2022 № СЛ-62-703/22
68.	Инвестиционный проект	Строительство конгресс-центра в р.п. Листвянка, ООО «Гранд Байкал»	Будет уточнено на дальнейших стадиях проектирования	Иркутский район	Будет уточнено на дальнейших стадиях проектирования	Служебная записка министерства экономического развития и промышленности Иркутской области от 01.03.2022 № СЛ-62-703/22
69.	Инвестиционный проект	Строительство туристических объектов ООО «Иркутск Девелопмент»	Будет уточнено на дальнейших стадиях проектирования	Иркутский район	Будет уточнено на дальнейших стадиях проектирования	Служебная записка министерства экономического развития и промышленности Иркутской области от 01.03.2022

№ п/п	Назначение инвестиционного проекта	Наименование объекта[1]	Краткая характеристика объекта	Местоположение планируемого объекта	Зоны с особыми условиями использования территории	Основание для размещения
						№ СЛ-62-703/22
70.	Инвестиционный проект	Создание производственного комплекса по международным стандартам (GMP, ISO 22000) по выпуску широкой гаммы натуральных продуктов из натурального сырья для нужд пищевой промышленности и сельского хозяйства	Будет уточнено на дальнейших стадиях проектирования	Иркутский район	Будет уточнено на дальнейших стадиях проектирования	Служебная записка министерства экономического развития и промышленности Иркутской области от 03.06.2022 № СЛ-62-2121/22
71.	Инвестиционный проект	Модернизация производства топливных гранул (пеллет) в д. Карлук производительностью 3 т/ч (II поток)	Будет уточнено на дальнейших стадиях проектирования	Иркутский район	Будет уточнено на дальнейших стадиях проектирования	Служебная записка министерства экономического развития и промышленности Иркутской области от 01.03.2022 № СЛ-62-703/22
72.	Инвестиционный проект	Модернизация производства по глубокой переработке древесины	Будет уточнено на дальнейших стадиях проектирования	Иркутский район	Будет уточнено на дальнейших стадиях проектирования	Служебная записка министерства экономического развития и промышленности Иркутской области от 01.03.2022 № СЛ-62-703/22
73.	Инвестиционный проект	Модернизация производства фабрики театрально-концертного оборудования	Будет уточнено на дальнейших стадиях проектирования	Иркутский район	Будет уточнено на дальнейших стадиях проектирования	Служебная записка министерства экономического развития и промышленности Иркутской области от 01.03.2022 № СЛ-62-703/22
74.	Инвестиционный проект	Развитие семейной животноводческой фермы КФХ Топтун Я.М.	Будет уточнено на дальнейших стадиях проектирования	Иркутский район	Будет уточнено на дальнейших стадиях проектирования	Служебная записка министерства экономического развития и

№ п/п	Назначение инвестиционного проекта	Наименование объекта[1]	Краткая характеристика объекта	Местоположение планируемого объекта	Зоны с особыми условиями использования территории	Основание для размещения
						промышленности Иркутской области от 01.03.2022 № СЛ-62-703/22
75.	Инвестиционный проект	Создание и развитие КФХ Инхеев И.П.	Будет уточнено на дальнейших стадиях проектирования	Иркутский район	Будет уточнено на дальнейших стадиях проектирования	Служебная записка министерства экономического развития и промышленности Иркутской области от 01.03.2022 № СЛ-62-703/22
76.	Инвестиционный проект	Туристический кластер «Байкальское созвездие», р.п. Листвянка, р.п. Култук, п. Утулик, п. Байкал (порт), г. Слюдянка, г. Иркутск, г. Байкальск, о. Ольхон	Будет уточнено на дальнейших стадиях проектирования	Иркутский, Ольхонский, Слюдянский районы, г. Иркутск	Будет уточнено на дальнейших стадиях проектирования	Схема территориального планирования Иркутской области от 02.11.2012 № 607-пп (актуализированная редакция)
77.	Инвестиционный проект	Международный этнокультурный центр «Байгал», межрегиональный инфраструктурный проект (Иркутская область, Республика Бурятия, Республика Саха (Якутия)	Будет уточнено на дальнейших стадиях проектирования	Ольхонский район	Будет уточнено на дальнейших стадиях проектирования	Служебная записка министерства экономического развития и промышленности Иркутской области от 01.03.2022 № СЛ-62-703/22
78.	Инвестиционный проект	Развитие курортной зоны «Остров Ольхон и Малое Море»	Будет уточнено на дальнейших стадиях проектирования	Ольхонский район	Будет уточнено на дальнейших стадиях проектирования	Служебная записка министерства экономического развития и промышленности Иркутской области от 01.03.2022 № СЛ-62-703/22
79.	Инвестиционный проект	Арт-резиденция Халгай	Будет уточнено на дальнейших стадиях проектирования	Ольхонский район	Будет уточнено на дальнейших стадиях проектирования	Служебная записка министерства экономического развития и промышленности Иркутской области от 01.03.2022 № СЛ-62-703/22

№ п/п	Назначение инвестиционного проекта	Наименование объекта[1]	Краткая характеристика объекта	Местоположение планируемого объекта	Зоны с особыми условиями использования территории	Основание для размещения
80.	Инвестиционный проект	Визитно-информационный центр с. Косая Степь	Будет уточнено на дальнейших стадиях проектирования	Ольхонский район	Будет уточнено на дальнейших стадиях проектирования	Служебная записка министерства экономического развития и промышленности Иркутской области от 01.03.2022 № СЛ-62-703/22
81.	Инвестиционный проект	Ландшафтно-видовой парк в п. Бугульдейка	Будет уточнено на дальнейших стадиях проектирования	Ольхонский район	Будет уточнено на дальнейших стадиях проектирования	Служебная записка министерства экономического развития и промышленности Иркутской области от 01.03.2022 № СЛ-62-703/22
82.	Инвестиционный проект	Охотхозяйство базы «Таловское»	Строительство вольерного комплекса	Ольхонский район	Будет уточнено на дальнейших стадиях проектирования	Служебная записка министерства экономического развития и промышленности Иркутской области от 24.03.2022 № СЛ-62-1048/22
83.	Инвестиционный проект	Развитие семейной животноводческой мясной фермы, ИП глава КФХ Хмелев В.П.	Будет уточнено на дальнейших стадиях проектирования	Качугский район, р.п. Качуг	Будет уточнено на дальнейших стадиях проектирования	Служебная записка министерства экономического развития и промышленности Иркутской области от 01.03.2022 № СЛ-62-703/22
84.	Инвестиционный проект	Развитие семейной молочной животноводческой фермы, ИП глава КФХ Липатова Ю.А.	Будет уточнено на дальнейших стадиях проектирования	Качугский район, р.п. Качуг	Будет уточнено на дальнейших стадиях проектирования	Служебная записка министерства экономического развития и промышленности Иркутской области от 01.03.2022 № СЛ-62-703/22
85.	Инвестиционный проект	Производство растительных масел на базе крестьянского (фермерского) хозяйства	Производство растительных масел	Куйтунский район	Будет уточнено на дальнейших стадиях проектирования	Служебная записка министерства экономического развития и

№ п/п	Назначение инвестиционного проекта	Наименование объекта[1]	Краткая характеристика объекта	Местоположение планируемого объекта	Зоны с особыми условиями использования территории	Основание для размещения
		ИП Глава КФХ Пальчик Артём Павлович				промышленности Иркутской области от 01.03.2022 № СЛ-62-703/22
86.	Инвестиционный проект	Производство зерновых культур на базе крестьянского (фермерского) хозяйства ИП Глава КФХ Ткачев Алексей Алексеевич	Производство и подработка зерновых культур	Куйтунский район	Будет уточнено на дальнейших стадиях проектирования	Служебная записка министерства экономического развития и промышленности Иркутской области от 01.03.2022 № СЛ-62-703/22
87.	Инвестиционный проект	Производство масличных культур на базе крестьянского (фермерского) хозяйства ИП Глава КФХ Воздвиженская Альбина Елизаровна	Будет уточнено на дальнейших стадиях проектирования	Куйтунский район	Будет уточнено на дальнейших стадиях проектирования	Служебная записка министерства экономического развития и промышленности Иркутской области от 01.03.2022 № СЛ-62-703/22
88.	Инвестиционный проект	Развитие семеноводческого хозяйства по производству семян высших репродукций на базе крестьянского (фермерского) хозяйства ИП Глава КФХ Свистунов Юрий Викторович	Будет уточнено на дальнейших стадиях проектирования	Куйтунский район	Будет уточнено на дальнейших стадиях проектирования	Служебная записка министерства экономического развития и промышленности Иркутской области от 01.03.2022 № СЛ-62-703/22
89.	Инвестиционный проект	Производство масличных культур на базе сельскохозяйственной организации ПАО «Куйтунская Нива»	Будет уточнено на дальнейших стадиях проектирования	Куйтунский район	Будет уточнено на дальнейших стадиях проектирования	Служебная записка министерства экономического развития и промышленности Иркутской области от 01.03.2022 № СЛ-62-703/22
90.	Инвестиционный проект	Техническое перевооружение производства изделий из пластмассы	Будет уточнено на дальнейших стадиях проектирования	г. Саянск	Будет уточнено на дальнейших стадиях проектирования	Служебная записка министерства экономического развития и

№ п/п	Назначение инвестиционного проекта	Наименование объекта[1]	Краткая характеристика объекта	Местоположение планируемого объекта	Зоны с особыми условиями использования территории	Основание для размещения
						промышленности Иркутской области от 03.06.2022 № СЛ-62-2121/22
91.	Инвестиционный проект	Строительство завода по сжижению природного газа мощностью 250 тыс. тонн в год	250 тыс. тонн в год	г. Саянск	Будет уточнено на дальнейших стадиях проектирования	Служебная записка министерства экономического развития и промышленности Иркутской области от 01.03.2022 № СЛ-62-703/22
92.	Инвестиционный проект	Строительство завода по производству метанола мощностью до 1 млн тонн в год	1 млн тонн в год	г. Саянск	Будет уточнено на дальнейших стадиях проектирования	Служебная записка министерства экономического развития и промышленности Иркутской области от 01.03.2022 № СЛ-62-703/22
93.	Инвестиционный проект	Комплекс получения этилена Э200 АО «Саянскхимпласт» (при условии строительства газопровода «Ковыкта – Саянск – Иркутск»)	Будет уточнено на дальнейших стадиях проектирования	г. Саянск	Будет уточнено на дальнейших стадиях проектирования	Служебная записка министерства экономического развития и промышленности Иркутской области от 01.03.2022 № СЛ-62-703/22
94.	Инвестиционный проект	Увеличение мощностей комплекса по производству ПВХ АО «Саянскхимпласт» (при условии строительства газопровода «Ковыкта – Саянск – Иркутск»)	Будет уточнено на дальнейших стадиях проектирования	г. Саянск	Будет уточнено на дальнейших стадиях проектирования	Служебная записка министерства экономического развития и промышленности Иркутской области от 01.03.2022 № СЛ-62-703/22
95.	Инвестиционный проект	Строительство гостиницы, оказывающей, услуги временного проживания, кафе, автостоянки	Строительство гостиницы (20 номеров)	г. Саянск	Будет уточнено на дальнейших стадиях проектирования	Служебная записка министерства экономического развития и промышленности Иркутской области от 01.03.2022 № СЛ-62-703/22

№ п/п	Назначение инвестиционного проекта	Наименование объекта[1]	Краткая характеристика объекта	Местоположение планируемого объекта	Зоны с особыми условиями использования территории	Основание для размещения
96.	Инвестиционный проект	Реконструкция и модернизация действующего производства Ново-Зиминская ТЭЦ ООО «Байкальская Энергетическая Компания»	Будет уточнено на дальнейших стадиях проектирования	г. Саянск	Будет уточнено на дальнейших стадиях проектирования	Служебная записка министерства экономического развития и промышленности Иркутской области от 01.03.2022 № СЛ-62-703/22
97.	Инвестиционный проект	Строительство завода по производству силикатного кирпича	Будет уточнено на дальнейших стадиях проектирования	г. Саянск	Будет уточнено на дальнейших стадиях проектирования	Служебная записка министерства экономического развития и промышленности Иркутской области от 01.03.2022 № СЛ-62-703/22
98.	Инвестиционный проект	Реконструкция и модернизация действующего производства ООО «Саянский бройлер»	Будет уточнено на дальнейших стадиях проектирования	г. Саянск	Будет уточнено на дальнейших стадиях проектирования	Служебная записка министерства экономического развития и промышленности Иркутской области от 01.03.2022 № СЛ-62-703/22
99.	Инвестиционный проект	Создание комплекса производств глубокой переработки древесины в г. Саянске Иркутской области	Плиты ДСТП 100 тыс.куб.м в год, домокомплекты 70 штук	г. Саянск	Будет уточнено на дальнейших стадиях проектирования	Служебная записка министерства экономического развития и промышленности Иркутской области от 01.03.2022 № СЛ-62-703/22
100.	Инвестиционный проект	Строительство газохимического комплекса	1 млрд.куб.м природного газа в год; сжиженный природный газ 700 тыс. тонн в год	г. Саянск	Будет уточнено на дальнейших стадиях проектирования	Служебная записка министерства экономического развития и промышленности Иркутской области от 01.03.2022 № СЛ-62-703/22
101.	Инвестиционный проект	Производство крупногабаритных пластиковых емкостей	Будет уточнено на дальнейших стадиях проектирования	г. Саянск	Будет уточнено на дальнейших стадиях проектирования	Служебная записка министерства экономического развития и

№ п/п	Назначение инвестиционного проекта	Наименование объекта[1]	Краткая характеристика объекта	Местоположение планируемого объекта	Зоны с особыми условиями использования территории	Основание для размещения
						промышленности Иркутской области от 01.03.2022 № СЛ-62-703/22
102.	Инвестиционный проект	Создание комплекса производств глубокой переработки древесины	Будет уточнено на дальнейших стадиях проектирования	г. Саянск	Будет уточнено на дальнейших стадиях проектирования	Служебная записка министерства экономического развития и промышленности Иркутской области от 01.03.2022 № СЛ-62-703/22
103.	Инвестиционный проект	Создание полигона ТКО с мусоросортировочной линией и участком компостирования органических отходов	Создание комплексного объекта по обращению с отходами для г. Саянск и окрестностей. Создание на данном объекте сортировки и компостирования позволит значительно уменьшит объем ежегодного захоронения/размещения ТКО, что сократит затраты на объект в долгосрочной перспективе и продлит срок эксплуатации полигона. Ориентировочная мощность объекта – 39 000 тн/год	г. Саянск	Санитарно-защитная зона – 500 м	Служебная записка министерства экономического развития и промышленности Иркутской области от 03.06.2022 № СЛ-62-2121/22

№ п/п	Назначение инвестиционного проекта	Наименование объекта[1]	Краткая характеристика объекта	Местоположение планируемого объекта	Зоны с особыми условиями использования территории	Основание для размещения
104.	Инвестиционный проект (объект регионального значения)	Создание мусоросортировочного комплекса	Будет уточнено на дальнейших стадиях проектирования	г. Саянск	Будет уточнено на дальнейших стадиях проектирования	Служебная записка министерства экономического развития и промышленности Иркутской области от 03.06.2022 № СЛ-62-2121/22
105.	Инвестиционный проект	Увеличение производственной мощности завода блочных конструкций	Будет уточнено на дальнейших стадиях проектирования	г. Свирск	Будет уточнено на дальнейших стадиях проектирования	Служебная записка министерства экономического развития и промышленности Иркутской области от 03.06.2022 № СЛ-62-2121/22
106.	Инвестиционный проект	Открытие цеха по производству овощных полуфабрикатов	Будет уточнено на дальнейших стадиях проектирования	г. Свирск	Будет уточнено на дальнейших стадиях проектирования	Служебная записка министерства экономического развития и промышленности Иркутской области от 01.03.2022 № СЛ-62-703/22
107.	Инвестиционный проект	Открытие убойного цеха	Будет уточнено на дальнейших стадиях проектирования	г. Свирск	Будет уточнено на дальнейших стадиях проектирования	Служебная записка министерства экономического развития и промышленности Иркутской области от 01.03.2022 № СЛ-62-703/22
108.	Инвестиционный проект	Модернизация производства (приобретение и установка столярного оборудования)	Будет уточнено на дальнейших стадиях проектирования	г. Свирск	Будет уточнено на дальнейших стадиях проектирования	Служебная записка министерства экономического развития и промышленности Иркутской области от 01.03.2022 № СЛ-62-703/22
109.	Инвестиционный проект	Приобретение комплекса сортировки	Будет уточнено на дальнейших стадиях проектирования	г. Свирск	Будет уточнено на дальнейших стадиях проектирования	Служебная записка министерства экономического развития и

№ п/п	Назначение инвестиционного проекта	Наименование объекта[1]	Краткая характеристика объекта	Местоположение планируемого объекта	Зоны с особыми условиями использования территории	Основание для размещения
						промышленности Иркутской области от 01.03.2022 № СЛ-62-703/22
110.	Инвестиционный проект	Приобретение оборудования – перформер для производства 6 типоразмеров пластин 45, 55 и 66 (положительных и отрицательных), автоматизированной линии батарейного формирования и сопутствующего технологического оборудования	Будет уточнено на дальнейших стадиях проектирования	г. Свирск	Будет уточнено на дальнейших стадиях проектирования	Служебная записка министерства экономического развития и промышленности Иркутской области от 01.03.2022 № СЛ-62-703/22
111.	Инвестиционный проект	Глубокая переработка недревесной продукции леса: лекарственные растения, грибы, ягоды. Строительство чистого цеха для получения фармацевтической лицензии	Будет уточнено на дальнейших стадиях проектирования	Слюдянский район	Будет уточнено на дальнейших стадиях проектирования	Служебная записка министерства экономического развития и промышленности Иркутской области от 01.03.2022 № СЛ-62-703/22
112.	Инвестиционный проект	Строительство сауно-банного комплекса «Байкальские термы»	Будет уточнено на дальнейших стадиях проектирования	Слюдянский район	Будет уточнено на дальнейших стадиях проектирования	Служебная записка министерства экономического развития и промышленности Иркутской области от 01.03.2022 № СЛ-62-703/22
113.	Инвестиционный проект	Международный центр водных ресурсов	Будет уточнено на дальнейших стадиях проектирования	Слюдянский район	Будет уточнено на дальнейших стадиях проектирования	Служебная записка министерства экономического развития и промышленности Иркутской области от 01.03.2022 № СЛ-62-703/22

№ п/п	Назначение инвестиционного проекта	Наименование объекта[1]	Краткая характеристика объекта	Местоположение планируемого объекта	Зоны с особыми условиями использования территории	Основание для размещения
114.	Инвестиционный проект	Создание умной вертикальной фермы по уникальным гидропонным и аэропонным технологиям iFarm для круглогодичного выращивания ягод, пряностей, салатов, овощей фруктов в Иркутской области	Будет уточнено на дальнейших стадиях проектирования	Слюдянский район	Будет уточнено на дальнейших стадиях проектирования	Служебная записка министерства экономического развития и промышленности Иркутской области от 01.03.2022 № СЛ-62-703/22
115.	Инвестиционный проект	Розлив воды и производство полезных напитков	Будет уточнено на дальнейших стадиях проектирования	Слюдянский район	Будет уточнено на дальнейших стадиях проектирования	Служебная записка министерства экономического развития и промышленности Иркутской области от 01.03.2022 № СЛ-62-703/22
116.	Инвестиционный проект	Реализация мероприятий по ликвидации негативного воздействия отходов, накопленных в результате деятельности ОАО «БЦБК»	Будет уточнено на дальнейших стадиях проектирования	Слюдянский район	Будет уточнено на дальнейших стадиях проектирования	Служебная записка министерства экономического развития и промышленности Иркутской области от 01.03.2022 № СЛ-62-703/22
117.	Инвестиционный проект	Строительство транспортно-пересадочного узла (Байкальск)	Будет уточнено на дальнейших стадиях проектирования	Слюдянский район	Будет уточнено на дальнейших стадиях проектирования	Служебная записка министерства экономического развития и промышленности Иркутской области от 01.03.2022 № СЛ-62-703/22
118.	Инвестиционный проект	Создание безотходной, экологически безопасной системы обращения с отходами в поселениях юго-западного побережья озера Байкал с устройством мусороперерабатывающей	Будет уточнено на дальнейших стадиях проектирования	Слюдянский район	Будет уточнено на дальнейших стадиях проектирования	Служебная записка министерства экономического развития и промышленности Иркутской области от 01.03.2022 № СЛ-62-703/22

№ п/п	Назначение инвестиционного проекта	Наименование объекта[1]	Краткая характеристика объекта	Местоположение планируемого объекта	Зоны с особыми условиями использования территории	Основание для размещения
		станции по японской технологии (Байкальск)				
119.	Инвестиционный проект	Строительство велолыжероллерной трассы	Будет уточнено на дальнейших стадиях проектирования	Слюдянский район	Будет уточнено на дальнейших стадиях проектирования	Служебная записка министерства экономического развития и промышленности Иркутской области от 01.03.2022 № СЛ-62-703/22
120.	Инвестиционный проект	Строительство экологических троп и туристских маршрутов, смотровых площадок	Будет уточнено на дальнейших стадиях проектирования	Слюдянский район, г. Байкальск	Будет уточнено на дальнейших стадиях проектирования	Служебная записка министерства экономического развития и промышленности Иркутской области от 01.03.2022 № СЛ-62-703/22
121.	Инвестиционный проект	Развитие Байкальского горнолыжного курорта «Гора Соболиная»	Две пассажирских подвесных канатных дороги (кресельного и гондольного типа), гостиничный комплекс уровня 4* на 120 номеров, сервисный центр с пропускной способностью до 6000 чел/сутки, система искусственного оснежения склонов	Слюдянский район, г. Байкальск	Будет уточнено на дальнейших стадиях проектирования	Служебная записка министерства экономического развития и промышленности Иркутской области от 24.03.2022 № СЛ–62–1048/22
122.	Инвестиционный проект	Содействие реализации инвестиционного проекта по созданию в г. Байкальске территории «Байкальский квартал»	Будет уточнено на дальнейших стадиях проектирования	Слюдянский район	Будет уточнено на дальнейших стадиях проектирования	Служебная записка министерства экономического развития и промышленности Иркутской области от 01.03.2022 № СЛ-62-703/22

№ п/п	Назначение инвестиционного проекта	Наименование объекта[1]	Краткая характеристика объекта	Местоположение планируемого объекта	Зоны с особыми условиями использования территории	Основание для размещения
123.	Инвестиционный проект	Создание объекта по обработке и утилизации строительных отходов и прочих отходов (ресайклинг-центр)	Ориентировочная мощность объекта – 39 000 тн/год	Слюдянский район, Байкальское муниципальное образование	Санитарно-защитная зона – 500 м	Служебная записка министерства экономического развития и промышленности Иркутской области от 03.10.2022 № СЛ-62-3662/22
124.	Инвестиционный проект (объект регионального значения)	Организация размещения взлетно-посадочной площадки в г. Байкальске (малая авиация)	Будет уточнено на дальнейших стадиях проектирования	Слюдянский район	Будет уточнено на дальнейших стадиях проектирования	Служебная записка министерства экономического развития и промышленности Иркутской области от 01.03.2022 № СЛ-62-703/22
125.	Инвестиционный проект	Создание индустриального парка «Байкальский»	Будет уточнено на дальнейших стадиях проектирования	Слюдянский район, г. Байкальск	Будет уточнено на дальнейших стадиях проектирования	Служебная записка министерства экономического развития и промышленности Иркутской области от 03.11.2022 № СЛ-62-4165/22
126.	Инвестиционный проект	Реконструкция, модернизация и развитие производства макоронных, хлебобулочный и кондитерких изделий	Будет уточнено на дальнейших стадиях проектирования	Слюдянский район, г. Байкальск, промплощадка ОАО «БЦБК»	Будет уточнено на дальнейших стадиях проектирования	Служебная записка министерства экономического развития и промышленности Иркутской области от 03.11.2022 № СЛ-62-4165/22
127.	Инвестиционный проект	Строительство речного вокзала в г. Байкальск	Будет уточнено на дальнейших стадиях проектирования	Слюдянский район, г. Байкальск	Будет уточнено на дальнейших стадиях проектирования	Служебная записка министерства экономического развития и промышленности Иркутской области от 03.11.2022 № СЛ-62-4165/22
128.	Инвестиционный проект	Строительство пристани и реконструкция причала	Будет уточнено на дальнейших стадиях проектирования	Слюдянский район, г. Байкальск	Будет уточнено на дальнейших стадиях проектирования	Служебная записка министерства экономического развития и

№ п/п	Назначение инвестиционного проекта	Наименование объекта[1]	Краткая характеристика объекта	Местоположение планируемого объекта	Зоны с особыми условиями использования территории	Основание для размещения
						промышленности Иркутской области от 03.11.2022 № СЛ-62-4165/22
129.	Инвестиционный проект	Строительство причала, 10 мест для маломерных судов или 2 места для реестровых судов	Будет уточнено на дальнейших стадиях проектирования	Слюдянский район, г. Байкальск	Будет уточнено на дальнейших стадиях проектирования	Служебная записка министерства экономического развития и промышленности Иркутской области от 03.11.2022 № СЛ-62-4165/22
130.	Инвестиционный проект (объект регионального значения)	Организация размещения площадки под причаливание судов на воздушной подушке	Будет уточнено на дальнейших стадиях проектирования	Слюдянский район	Будет уточнено на дальнейших стадиях проектирования	Служебная записка министерства экономического развития и промышленности Иркутской области от 01.03.2022 № СЛ-62-703/22
131.	Инвестиционный проект	Создание предприятия по производству оборудования для добычи полезных ископаемых	240 ед. оборудования в год	г. Усолье-Сибирское	Будет уточнено на дальнейших стадиях проектирования	Служебная записка министерства экономического развития и промышленности Иркутской области от 01.03.2022 № СЛ-62-703/22
132.	Инвестиционный проект	Строительство мини завода по производству стальной арматуры	Стальная арматура – 4266,9 тонн в год	г. Усолье-Сибирское	Будет уточнено на дальнейших стадиях проектирования	Служебная записка министерства экономического развития и промышленности Иркутской области от 01.03.2022 № СЛ-62-703/22
133.	Инвестиционный проект	Строительство завода по производству высококачественного гранулированного чугуна	Чугун гранулированный (проектная мощность 4 000 тонн в год) и минеральный наполнитель	г. Усолье-Сибирское	Будет уточнено на дальнейших стадиях проектирования	Служебная записка министерства экономического развития и промышленности Иркутской области от 01.03.2022 № СЛ-62-703/22

№ п/п	Назначение инвестиционного проекта	Наименование объекта[1]	Краткая характеристика объекта	Местоположение планируемого объекта	Зоны с особыми условиями использования территории	Основание для размещения
			(проектная мощность 1 500 тонн в год)			
134.	Инвестиционный проект	Увеличение проектной мощности по производству спецодежды, средств индивидуальной защиты и прочих швейных изделий	Будет уточнено на дальнейших стадиях проектирования	г. Усолье-Сибирское	Будет уточнено на дальнейших стадиях проектирования	Служебная записка министерства экономического развития и промышленности Иркутской области от 01.03.2022 № СЛ-62-703/22
135.	Инвестиционный проект	Создание единого технологического фармацевтического комплекса по производству фармацевтических субстанций и готовых лекарственных средств в г. Усолье-Сибирское	55 млн. упаковок готовых лекарственных средств и 320,5 т субстанций	г. Усолье-Сибирское	Будет уточнено на дальнейших стадиях проектирования	Служебная записка министерства экономического развития и промышленности Иркутской области от 01.03.2022 № СЛ-62-703/22
136.	Инвестиционный проект	Создание производственно-технического комплекса по обращению с отходами I-II класса опасности	Будет уточнено на дальнейших стадиях проектирования	г. Усолье-Сибирское	Будет уточнено на дальнейших стадиях проектирования	Служебная записка министерства экономического развития и промышленности Иркутской области от 01.03.2022 № СЛ-62-703/22
137.	Инвестиционный проект	Создание предприятия по производству профессиональных дезинфицирующих и антисептических средств	Будет уточнено на дальнейших стадиях проектирования	г. Усолье-Сибирское	Будет уточнено на дальнейших стадиях проектирования	Служебная записка министерства экономического развития и промышленности Иркутской области от 01.03.2022 № СЛ-62-703/22
138.	Инвестиционный проект	Организация производства в г. Усолье-Сибирское асфальтобетонных смесей для ремонта и строительства автомобильных дорог	Будет уточнено на дальнейших стадиях проектирования	г. Усолье-Сибирское	Будет уточнено на дальнейших стадиях проектирования	Служебная записка министерства экономического развития и промышленности Иркутской области от 01.03.2022 № СЛ-62-703/22

№ п/п	Назначение инвестиционного проекта	Наименование объекта[1]	Краткая характеристика объекта	Местоположение планируемого объекта	Зоны с особыми условиями использования территории	Основание для размещения
139.	Инвестиционный проект	Создание участка синтеза высокоэффективных современных эластомеров и организация на его основе производства флотационных машин и другого обогатительного оборудования с повышенной защищенностью от абразивного износа, коррозии, кавитации	Будет уточнено на дальнейших стадиях проектирования	г. Усолье-Сибирское	Будет уточнено на дальнейших стадиях проектирования	Служебная записка министерства экономического развития и промышленности Иркутской области от 01.03.2022 № СЛ-62-703/22
140.	Инвестиционный проект	Строительство цеха по производству мороженого	Будет уточнено на дальнейших стадиях проектирования	г. Усолье-Сибирское	Будет уточнено на дальнейших стадиях проектирования	Служебная записка министерства экономического развития и промышленности Иркутской области от 01.03.2022 № СЛ-62-703/22
141.	Инвестиционный проект	Производство ферментированных белковых кормов	Будет уточнено на дальнейших стадиях проектирования	г. Усолье-Сибирское	Будет уточнено на дальнейших стадиях проектирования	Служебная записка министерства экономического развития и промышленности Иркутской области от 01.03.2022 № СЛ-62-703/22
142.	Инвестиционный проект	Создание умной вертикальной фермы по уникальным гидропонным и аэропонным технологиям iFarm для круглогодичного выращивания ягод, пряностей, салатов, овощей фруктов в Иркутской области, ООО «Фермы Сибири»	Будет уточнено на дальнейших стадиях проектирования	г. Усолье-Сибирское	Будет уточнено на дальнейших стадиях проектирования	Служебная записка министерства экономического развития и промышленности Иркутской области от 01.03.2022 № СЛ-62-703/22

№ п/п	Назначение инвестиционного проекта	Наименование объекта[1]	Краткая характеристика объекта	Местоположение планируемого объекта	Зоны с особыми условиями использования территории	Основание для размещения
143.	Инвестиционный проект	Организация производства фанеры из древесины лиственных пород	Будет уточнено на дальнейших стадиях проектирования	г. Усолье-Сибирское	Будет уточнено на дальнейших стадиях проектирования	Служебная записка министерства экономического развития и промышленности Иркутской области от 03.06.2022 № СЛ-62-2121/22
144.	Инвестиционный проект	Создание объекта по обработке и утилизации строительных отходов и прочих отходов (ресайклинг-центр)	На объекте по обработке и утилизации строительных и прочих отходов планируется накапливать раздельно собранные жителями Иркутской области отходы (пластик, макулатуру и т.д.) для дальнейшей транспортировки их на специализированные предприятия, а также первичную обработку и утилизацию строительных отходов, которые возможно при небольших манипуляциях использовать вторично как сырье. Это позволит уменьшить	г. Усолье-Сибирское	Санитарно-защитная зона – 500 м	Служебная записка министерства экономического развития и промышленности Иркутской области от 03.10.2022 № СЛ-62-3662/22

№ п/п	Назначение инвестиционного проекта	Наименование объекта[1]	Краткая характеристика объекта	Местоположение планируемого объекта	Зоны с особыми условиями использования территории	Основание для размещения
			негативное воздействие на окружающую среду, уменьшит появление несанкционированных свалок. Ориентировочная мощность объекта – 39 000 тн/год.			
145.	Инвестиционный проект	Увеличение мощностей переработки семечки рапса, СХАО «Белореченское»	Будет уточнено на дальнейших стадиях проектирования	Усольский район	Будет уточнено на дальнейших стадиях проектирования	Служебная записка министерства экономического развития и промышленности Иркутской области от 01.03.2022 № СЛ-62-703/22
146.	Инвестиционный проект	Производство экологически чистых органических удобрений путем переработки отходов птицеводства и животноводства, СХАО «Белореченское»	Будет уточнено на дальнейших стадиях проектирования	Усольский район	Будет уточнено на дальнейших стадиях проектирования	Служебная записка министерства экономического развития и промышленности Иркутской области от 01.03.2022 № СЛ-62-703/22
147.	Инвестиционный проект	Модернизация цеха по переработке мяса, СХАО «Белореченское» (р.п. Белореченский)	Будет уточнено на дальнейших стадиях проектирования	Усольский район	Будет уточнено на дальнейших стадиях проектирования	Служебная записка министерства экономического развития и промышленности Иркутской области от 01.03.2022 № СЛ-62-703/22
148.	Инвестиционный проект	Развитие первичного безвирусного семеноводства (картофеля) в Иркутской области, ИП глава КФХ Кичигин Л.П.	Будет уточнено на дальнейших стадиях проектирования	Усольский район	Будет уточнено на дальнейших стадиях проектирования	Служебная записка министерства экономического развития и промышленности Иркутской области от 01.03.2022 № СЛ-62-703/22

№ п/п	Назначение инвестиционного проекта	Наименование объекта[1]	Краткая характеристика объекта	Местоположение планируемого объекта	Зоны с особыми условиями использования территории	Основание для размещения
149.	Инвестиционный проект	Этно-туристический комплекс «Спасская слобода»	Будет уточнено на дальнейших стадиях проектирования	Усольский район, о. Большой	Будет уточнено на дальнейших стадиях проектирования	Схема территориального планирования Иркутской области от 02.11.2012 № 607-пп (актуализированная редакция)
150.	Инвестиционный проект	Организация производств по глубокой переработке древесины	Будет уточнено на дальнейших стадиях проектирования	Усольский район	Будет уточнено на дальнейших стадиях проектирования	Служебная записка министерства экономического развития и промышленности Иркутской области от 01.03.2022 № СЛ-62-703/22
151.	Инвестиционный проект	Развитие и модернизация сельхозпроизводств	Будет уточнено на дальнейших стадиях проектирования	Усольский район	Будет уточнено на дальнейших стадиях проектирования	Служебная записка министерства экономического развития и промышленности Иркутской области от 01.03.2022 № СЛ-62-703/22
152.	Инвестиционный проект	Организация цеха по производству мебели	7 тыс.ед. мебели	г. Черемхово	Будет уточнено на дальнейших стадиях проектирования	Служебная записка министерства экономического развития и промышленности Иркутской области от 01.03.2022 № СЛ-62-703/22
153.	Инвестиционный проект	Производство строительных металлических конструкций с нанесением покрытий	Опора анкерно-угловая, 2000 тонн в год	г. Черемхово	Будет уточнено на дальнейших стадиях проектирования	Служебная записка министерства экономического развития и промышленности Иркутской области от 01.03.2022 № СЛ-62-703/22
154.	Инвестиционный проект	Организация изготовления собственными силами трехкомпонентных взрывчатых веществ на	Будет уточнено на дальнейших стадиях проектирования	г. Черемхово	Будет уточнено на дальнейших стадиях проектирования	Служебная записка министерства экономического развития и

№ п/п	Назначение инвестиционного проекта	Наименование объекта[1]	Краткая характеристика объекта	Местоположение планируемого объекта	Зоны с особыми условиями использования территории	Основание для размещения
		модульном пункте производства взрывчатых веществ ООО «Разрез Черемховуголь»				промышленности Иркутской области от 01.03.2022 № СЛ-62-703/22
155.	Инвестиционный проект	Приобретение наплавочного оборудования для наплавки бил молотковых дробилок ООО «Рудоремонтный завод»	Будет уточнено на дальнейших стадиях проектирования	г. Черемхово	Будет уточнено на дальнейших стадиях проектирования	Служебная записка министерства экономического развития и промышленности Иркутской области от 01.03.2022 № СЛ-62-703/22
156.	Инвестиционный проект	Организация предприятия по производству асфальтобетонных смесей	Максимальная мощность с освоением всех капиталовложений – 350 400 тонн в год (210 240 тонн АБС плотной, 140 160 тонн АБС пористой)	г. Черемхово	Будет уточнено на дальнейших стадиях проектирования	Служебная записка министерства экономического развития и промышленности Иркутской области от 01.03.2022 № СЛ-62-703/22
157.	Инвестиционный проект	Разработка участка по добыче каменного угля «Ныгдинская площадь»	11 тыс. тонн в год	Черемховский район	Будет уточнено на дальнейших стадиях проектирования	Схема территориального планирования Иркутской области от 02.11.2012 № 607-пп (актуализированная редакция)
158.	Инвестиционный проект	Разработка участка по добыче каменного угля «Герасимовская площадь»	40 тыс. тонн в год	Черемховский район	Будет уточнено на дальнейших стадиях проектирования	Схема территориального планирования Иркутской области от 02.11.2012 № 607-пп (актуализированная редакция)
159.	Инвестиционный проект	Разработка участка по добыче золота на участке «Зэгэн-Гольское рудное поле»	50 тыс. тонн (за весь период реализации проекта)	Черемховский район	Будет уточнено на дальнейших стадиях проектирования	Схема территориального планирования Иркутской области от 02.11.2012 № 607-пп

№ п/п	Назначение инвестиционного проекта	Наименование объекта[1]	Краткая характеристика объекта	Местоположение планируемого объекта	Зоны с особыми условиями использования территории	Основание для размещения
						(актуализированная редакция)
160.	Инвестиционный проект	Увеличение производства молока на МТФ с. Зерновое Черемховского района СХ АО «Белореченское»	Молочно-товарная ферма на 400 голов коров	Черемховский район	Будет уточнено на дальнейших стадиях проектирования	Служебная записка министерства экономического развития и промышленности Иркутской области от 01.03.2022 № СЛ-62-703/22
161.	Инвестиционный проект	Освоение Западной площади Мотовского участка Вознесенского месторождения	Будет уточнено на дальнейших стадиях проектирования	Черемховский район	Будет уточнено на дальнейших стадиях проектирования	Служебная записка министерства экономического развития и промышленности Иркутской области от 01.03.2022 № СЛ-62-703/22
162.	Инвестиционный проект	Разработка участка «Иретский» Голуметской угленосной площади	Будет уточнено на дальнейших стадиях проектирования	Черемховский район	Будет уточнено на дальнейших стадиях проектирования	Служебная записка министерства экономического развития и промышленности Иркутской области от 01.03.2022 № СЛ-62-703/22
163.	Инвестиционный проект	Расширение, модернизация производственной базы, увеличение производимой и реализуемой сельскохозяйственной продукции, Подопрыгорова К.В. ИП Глава КФХ	Будет уточнено на дальнейших стадиях проектирования	Черемховский район	Будет уточнено на дальнейших стадиях проектирования	Служебная записка министерства экономического развития и промышленности Иркутской области от 01.03.2022 № СЛ-62-703/22
164.	Инвестиционный проект (объект регионального значения)	Создание мусоросортировочного комплекса	Будет уточнено на дальнейших стадиях проектирования	Черемховский район	Будет уточнено на дальнейших стадиях проектирования	Служебная записка министерства экономического развития и промышленности Иркутской области от 03.06.2022 № СЛ-62-2121/22

№ п/п	Назначение инвестиционного проекта	Наименование объекта[1]	Краткая характеристика объекта	Местоположение планируемого объекта	Зоны с особыми условиями использования территории	Основание для размещения
165.	Инвестиционный проект	Модернизация производства филиала ПАО «РУСАЛ Братск» в г. Шелехов	Будет уточнено на дальнейших стадиях проектирования	Шелеховский район	Будет уточнено на дальнейших стадиях проектирования	Служебная записка министерства экономического развития и промышленности Иркутской области от 01.03.2022 № СЛ-62-703/22
166.	Инвестиционный проект	Модернизированный завод пенополиминеральной теплоизоляции трубопроводов	Будет уточнено на дальнейших стадиях проектирования	Шелеховский район	Будет уточнено на дальнейших стадиях проектирования	Служебная записка министерства экономического развития и промышленности Иркутской области от 01.03.2022 № СЛ-62-703/22
167.	Инвестиционный проект	Создание предприятия по производству изделий из бетона, ООО ГК «Старатель»	Будет уточнено на дальнейших стадиях проектирования	Шелеховский район	Будет уточнено на дальнейших стадиях проектирования	Служебная записка министерства экономического развития и промышленности Иркутской области от 01.03.2022 № СЛ-62-703/22
168.	Инвестиционный проект	Создание умных вертикальных ферм по уникальным гидропонным и аэропонным технологиям iFarm для круглогодичного выращивания ягод, пряностей, салатов, овощей фруктов в Иркутской области	Будет уточнено на дальнейших стадиях проектирования	Шелеховский район	Будет уточнено на дальнейших стадиях проектирования	Служебная записка министерства экономического развития и промышленности Иркутской области от 01.03.2022 № СЛ-62-703/22
169.	Инвестиционный проект	Расширение тепличного лесопитомника для выращивания посадочного материала хвойных пород растений с закрытой корневой системой	Будет уточнено на дальнейших стадиях проектирования	Шелеховский район	Будет уточнено на дальнейших стадиях проектирования	Служебная записка министерства экономического развития и промышленности Иркутской области от 01.03.2022 № СЛ-62-703/22

№ п/п	Назначение инвестиционного проекта	Наименование объекта[1]	Краткая характеристика объекта	Местоположение планируемого объекта	Зоны с особыми условиями использования территории	Основание для размещения
170.	Инвестиционный проект	Открытие цеха комплексной обработки металла	Будет уточнено на дальнейших стадиях проектирования	Шелеховский район	Будет уточнено на дальнейших стадиях проектирования	Служебная записка министерства экономического развития и промышленности Иркутской области от 01.03.2022 № СЛ-62-703/22
171.	Инвестиционный проект	Производство профессиональных моющих, чистящих и дезинфицирующих средств, ООО «Максима»	Будет уточнено на дальнейших стадиях проектирования	Шелеховский район	Будет уточнено на дальнейших стадиях проектирования	Служебная записка министерства экономического развития и промышленности Иркутской области от 01.03.2022 № СЛ-62-703/22
172.	Инвестиционный проект	Создание предприятия по строительству домов из клееного бруса	Будет уточнено на дальнейших стадиях проектирования	Шелеховский район	Будет уточнено на дальнейших стадиях проектирования	Служебная записка министерства экономического развития и промышленности Иркутской области от 01.03.2022 № СЛ-62-703/22
173.	Инвестиционный проект	Изготовление железобетонных изделий	Будет уточнено на дальнейших стадиях проектирования	Шелеховский район	Будет уточнено на дальнейших стадиях проектирования	Служебная записка министерства экономического развития и промышленности Иркутской области от 01.03.2022 № СЛ-62-703/22
174.	Инвестиционный проект	Создание высокотехнологичного производства осветительной и электротехнической продукции	Будет уточнено на дальнейших стадиях проектирования	Шелеховский район	Будет уточнено на дальнейших стадиях проектирования	Служебная записка министерства экономического развития и промышленности Иркутской области от 01.03.2022 № СЛ-62-703/22
175.	Инвестиционный проект	Создание строительной организации	Будет уточнено на дальнейших стадиях проектирования	Шелеховский район	Будет уточнено на дальнейших стадиях проектирования	Служебная записка министерства экономического развития и

№ п/п	Назначение инвестиционного проекта	Наименование объекта[1]	Краткая характеристика объекта	Местоположение планируемого объекта	Зоны с особыми условиями использования территории	Основание для размещения
						промышленности Иркутской области от 01.03.2022 № СЛ-62-703/22
176.	Инвестиционный проект	Производство запчастей для бурового и эксплуатационного оборудования в нефтегазовой сфере	Будет уточнено на дальнейших стадиях проектирования	Шелеховский район	Будет уточнено на дальнейших стадиях проектирования	Служебная записка министерства экономического развития и промышленности Иркутской области от 01.03.2022 № СЛ-62-703/22
177.	Инвестиционный проект	Производство поворотных кругов для РЖД	Будет уточнено на дальнейших стадиях проектирования	Шелеховский район	Будет уточнено на дальнейших стадиях проектирования	Служебная записка министерства экономического развития и промышленности Иркутской области от 01.03.2022 № СЛ-62-703/22
178.	Инвестиционный проект	Организация фермы по выращиванию шампиньонов	Будет уточнено на дальнейших стадиях проектирования	Шелеховский район	Будет уточнено на дальнейших стадиях проектирования	Служебная записка министерства экономического развития и промышленности Иркутской области от 01.03.2022 № СЛ-62-703/22
179.	Инвестиционный проект	Создание объекта по обработке и утилизации строительных отходов и прочих отходов (ресайклинг-центр)	На объекте по обработке и утилизации строительных и прочих отходов планируется накапливать раздельно собранные жителями Иркутской области отходы (пластик, макулатуру и т.д.) для дальнейшей	г. Шелехов, Шелеховский район	Санитарно-защитная зона – 500 м	Служебная записка министерства экономического развития и промышленности Иркутской области от 03.10.2022 № СЛ-62-3662/22

№ п/п	Назначение инвестиционного проекта	Наименование объекта[1]	Краткая характеристика объекта	Местоположение планируемого объекта	Зоны с особыми условиями использования территории	Основание для размещения
			транспортировки их на специализированные предприятия, а также первичную обработку и утилизацию строительных отходов, которые возможно при небольших манипуляциях использовать вторично как сырье. Это позволит уменьшить негативное воздействие на окружающую среду, уменьшит появление несанкционирован-ных свалок. Ориентировочная мощность объекта – 39 000 тн/год			
180.	Инвестиционный проект	Создание производства моющих и чистящих профессиональных средств в г. Шелехов Иркутской области	Будет уточнено на дальнейших стадиях проектирования	г. Шелехов	Будет уточнено на дальнейших стадиях проектирования	Служебная записка министерства экономического развития и промышленности Иркутской области от 03.06.2022 № СЛ-62-2121/22
Усть-Ордынская Бурятская опорная территория развития						
181.	Инвестиционный проект	Развитие зернового производства в МО «Александровск»	Будет уточнено на дальнейших стадиях проектирования	Аларский район	Будет уточнено на дальнейших стадиях проектирования	Служебная записка министерства экономического развития и

№ п/п	Назначение инвестиционного проекта	Наименование объекта[1]	Краткая характеристика объекта	Местоположение планируемого объекта	Зоны с особыми условиями использования территории	Основание для размещения
						промышленности Иркутской области от 01.03.2022 № СЛ-62-703/22
182.	Инвестиционный проект	Оптово-логистический перерабатывающий комплекс по подработке зерновых в п. Кутулик	Будет уточнено на дальнейших стадиях проектирования	Аларский район	Будет уточнено на дальнейших стадиях проектирования	Служебная записка министерства экономического развития и промышленности Иркутской области от 01.03.2022 № СЛ-62-703/22
183.	Инвестиционный проект	Дальнейшая разработка угольных месторождений: Забитуйское, Головинское, Черемховское	Будет уточнено на дальнейших стадиях проектирования	Аларский район	Будет уточнено на дальнейших стадиях проектирования	Служебная записка министерства экономического развития и промышленности Иркутской области от 01.03.2022 № СЛ-62-703/22
184.	Инвестиционный проект	Строительство фермы на 120 голов	120 голов	Аларский район	Будет уточнено на дальнейших стадиях проектирования	Служебная записка министерства экономического развития и промышленности Иркутской области от 03.06.2022 № СЛ-62-2121/22
185.	Инвестиционный проект	Строительство фермы на 80 голов	80 голов	Аларский район	Будет уточнено на дальнейших стадиях проектирования	Служебная записка министерства экономического развития и промышленности Иркутской области от 03.06.2022 № СЛ-62-2121/22
186.	Инвестиционный проект	Строительство откормочной площадки на 500 голов	500 голов	Аларский район	Будет уточнено на дальнейших стадиях проектирования	Служебная записка министерства экономического развития и промышленности Иркутской области от 03.06.2022 № СЛ-62-2121/22

№ п/п	Назначение инвестиционного проекта	Наименование объекта[1]	Краткая характеристика объекта	Местоположение планируемого объекта	Зоны с особыми условиями использования территории	Основание для размещения
187.	Инвестиционный проект (объект муниципального значения)	Строительство (расширение) этнографического музея в с. Баяндай	Будет уточнено на дальнейших стадиях проектирования	Баяндаевский район	Будет уточнено на дальнейших стадиях проектирования	Служебная записка министерства экономического развития и промышленности Иркутской области от 03.06.2022 № СЛ-62-2121/22
188.	Инвестиционный проект	Строительство семейной животноводческой фермы на 200 голов ИП Глава КФХ Осодоева В.В.	Производство и переработка молока	Баяндаевский район	Будет уточнено на дальнейших стадиях проектирования	Служебная записка министерства экономического развития и промышленности Иркутской области от 01.03.2022 № СЛ-62-703/22
189.	Инвестиционный проект	Строительство молочной фермы ИП Глава КФХ Павлов Э.Н.	Производство и переработка молока	Баяндаевский район	Будет уточнено на дальнейших стадиях проектирования	Служебная записка министерства экономического развития и промышленности Иркутской области от 01.03.2022 № СЛ-62-703/22
190.	Инвестиционный проект	Строительство семейной животноводческой фермы на 200 голов ИП Глава КФХ Емнуев А.Г.	Производство и переработка молока	Баяндаевский район	Будет уточнено на дальнейших стадиях проектирования	Служебная записка министерства экономического развития и промышленности Иркутской области от 01.03.2022 № СЛ-62-703/22
191.	Инвестиционный проект	Строительство семейной животноводческой фермы на 200 голов ИП Глава КФХ Булгатова В.В.	Производство и переработка молока	Баяндаевский район	Будет уточнено на дальнейших стадиях проектирования	Служебная записка министерства экономического развития и промышленности Иркутской области от 01.03.2022 № СЛ-62-703/22
192.	Инвестиционный проект	Разработка Ново-Идинского месторождения песчано-гравийной смеси	Будет уточнено на дальнейших стадиях проектирования	Боханский район	Будет уточнено на дальнейших стадиях проектирования	Служебная записка министерства экономического развития и

№ п/п	Назначение инвестиционного проекта	Наименование объекта[1]	Краткая характеристика объекта	Местоположение планируемого объекта	Зоны с особыми условиями использования территории	Основание для размещения
						промышленности Иркутской области от 01.03.2022 № СЛ-62-703/22
193.	Инвестиционный проект	Реализация инвестпроекта по добыче газа на месторождении Боханское	Будет уточнено на дальнейших стадиях проектирования	Боханский район	Будет уточнено на дальнейших стадиях проектирования	Служебная записка министерства экономического развития и промышленности Иркутской области от 01.03.2022 № СЛ-62-703/22
194.	Инвестиционный проект	Организация производства фанеры	8 тыс. куб. м в год	Боханский район	Будет уточнено на дальнейших стадиях проектирования	Служебная записка министерства экономического развития и промышленности Иркутской области от 01.03.2022 № СЛ-62-703/22
195.	Инвестиционный проект	Развитие семейной животноводческой фермы мясного направления ИП Глава КФХ Беляевский М.В.	41,5 тонн	Боханский район	Будет уточнено на дальнейших стадиях проектирования	Служебная записка министерства экономического развития и промышленности Иркутской области от 03.06.2022 № СЛ-62-2121/22
196.	Инвестиционный проект	Развитие семейной животноводческой фермы мясного направления ИП Глава КФХ Григорьев И.А	28,8 тонн	Боханский район	Будет уточнено на дальнейших стадиях проектирования	Служебная записка министерства экономического развития и промышленности Иркутской области от 03.06.2022 № СЛ-62-2121/22
197.	Инвестиционный проект	Развитие семейной животноводческой фермы мясного направления ИП Глава КФХ Имихеев И.Г.	Мясо 100 тонн. Зерно 3900 тонн	Боханский район	Будет уточнено на дальнейших стадиях проектирования	Служебная записка министерства экономического развития и промышленности Иркутской области от 03.06.2022 № СЛ-62-2121/22

№ п/п	Назначение инвестиционного проекта	Наименование объекта[1]	Краткая характеристика объекта	Местоположение планируемого объекта	Зоны с особыми условиями использования территории	Основание для размещения
198.	Инвестиционный проект	Развитие и строительство семейной молочной животноводческой фермы ИП Глава КФХ Патаев С.Н.	Производство и реализация молока 360,2 тонн	Боханский район	Будет уточнено на дальнейших стадиях проектирования	Служебная записка министерства экономического развития и промышленности Иркутской области от 03.06.2022 № СЛ-62-2121/22
199.	Инвестиционный проект	Создание производственного комплекса по переработке сельскохозяйственной продукции, Боханский район, ИП Глава КФХ Лизин В.Н.	Создание объектов для подработки и переработки зерновых культур	Боханский район	Будет уточнено на дальнейших стадиях проектирования	Служебная записка министерства экономического развития и промышленности Иркутской области от 01.03.2022 № СЛ-62-703/22
200.	Инвестиционный проект	Строительство и комплектация нетелиной фермы на 300 голов у СХАО «Приморский»	Ферма на 300 голов КРС мясного направления	Нукутский район	Будет уточнено на дальнейших стадиях проектирования	Служебная записка министерства экономического развития и промышленности Иркутской области от 01.03.2022 № СЛ-62-703/22
201.	Инвестиционный проект	Реконструкция и модернизация комплекса по приемке, очистке, сушке, хранению и отгрузке зерновых культуру СХАО «Приморский»	Будет уточнено на дальнейших стадиях проектирования	Нукутский район	Будет уточнено на дальнейших стадиях проектирования	Служебная записка министерства экономического развития и промышленности Иркутской области от 01.03.2022 № СЛ-62-703/22
202.	Инвестиционный проект	Расширение производства сельхозпродукции, а также комбикормов для животных в ООО «Ак Тай»	Будет уточнено на дальнейших стадиях проектирования	Нукутский район	Будет уточнено на дальнейших стадиях проектирования	Служебная записка министерства экономического развития и промышленности Иркутской области от 01.03.2022 № СЛ-62-703/22

№ п/п	Назначение инвестиционного проекта	Наименование объекта[1]	Краткая характеристика объекта	Местоположение планируемого объекта	Зоны с особыми условиями использования территории	Основание для размещения
203.	Инвестиционный проект	Создание цеха по переработке биологических отходов СХАО «Приморский»	Будет уточнено на дальнейших стадиях проектирования	Нукутский район	Будет уточнено на дальнейших стадиях проектирования	Служебная записка министерства экономического развития и промышленности Иркутской области от 03.06.2022 № СЛ-62-2121/22
204.	Инвестиционный проект	Строительство базы отдыха «Солнечный берег Мельхитуя»	Будет уточнено на дальнейших стадиях проектирования	Нукутский район	Будет уточнено на дальнейших стадиях проектирования	Служебная записка министерства экономического развития и промышленности Иркутской области от 01.03.2022 № СЛ-62-703/22
205.	Инвестиционный проект	Строительства спального и лечебного корпусов, реконструкция ванного комплекса санатория «Нукутская Мацеста»	Будет уточнено на дальнейших стадиях проектирования	Нукутский район	Будет уточнено на дальнейших стадиях проектирования	Служебная записка министерства экономического развития и промышленности Иркутской области от 01.03.2022 № СЛ-62-703/22
206.	Инвестиционный проект	Модернизация (расширение) линии по производству арболитовых блоков	Будет уточнено на дальнейших стадиях проектирования	Нукутский район	Будет уточнено на дальнейших стадиях проектирования	Служебная записка министерства экономического развития и промышленности Иркутской области от 01.03.2022 № СЛ-62-703/22
207.	Инвестиционный проект	Строительство завода по производству сухопрессованных пеллет	Будет уточнено на дальнейших стадиях проектирования	Нукутский район	Будет уточнено на дальнейших стадиях проектирования	Служебная записка министерства экономического развития и промышленности Иркутской области от 01.03.2022 № СЛ-62-703/22
208.	Инвестиционный проект	Производство доломитовой и мраморной муки	Будет уточнено на дальнейших стадиях проектирования	Нукутский район	Будет уточнено на дальнейших стадиях проектирования	Служебная записка министерства экономического развития и

№ п/п	Назначение инвестиционного проекта	Наименование объекта[1]	Краткая характеристика объекта	Местоположение планируемого объекта	Зоны с особыми условиями использования территории	Основание для размещения
						промышленности Иркутской области от 01.03.2022 № СЛ-62-703/22
209.	Инвестиционный проект (объект муниципального значения)	Строительство музея	Будет уточнено на дальнейших стадиях проектирования	Нукутский район	Будет уточнено на дальнейших стадиях проектирования	Служебная записка министерства экономического развития и промышленности Иркутской области от 03.06.2022 № СЛ-62-2121/22
210.	Инвестиционный проект	Создание туристического комплекса «Алтан»	Будет уточнено на дальнейших стадиях проектирования	Осинский район	Будет уточнено на дальнейших стадиях проектирования	Служебная записка министерства экономического развития и промышленности Иркутской области от 01.03.2022 № СЛ-62-703/22
211.	Инвестиционный проект	Расширение производства молока и молочных продуктов, мяса ООО «Байкал-Биотех»	Будет уточнено на дальнейших стадиях проектирования	Осинский район	Будет уточнено на дальнейших стадиях проектирования	Служебная записка министерства экономического развития и промышленности Иркутской области от 01.03.2022 № СЛ-62-703/22
212.	Инвестиционный проект	Строительство откормочной площадки в ООО «Сибагро»	Будет уточнено на дальнейших стадиях проектирования	Осинский район	Будет уточнено на дальнейших стадиях проектирования	Служебная записка министерства экономического развития и промышленности Иркутской области от 01.03.2022 № СЛ-62-703/22
213.	Инвестиционный проект	Создание полигона ТКО с мусоросортировочной линией и участком компостирования органических отходов	Создание комплексного объекта по обращению с отходами для Осинского района и окрестностей.	Осинский район	Санитарно-защитная зона – 500 м	Служебная записка министерства экономического развития и промышленности Иркутской области от 03.10.2022 № СЛ-62-3662/22

№ п/п	Назначение инвестиционного проекта	Наименование объекта[1]	Краткая характеристика объекта	Местоположение планируемого объекта	Зоны с особыми условиями использования территории	Основание для размещения
			Создание на данном объекте сортировки и компостирования позволит значительно уменьшит объем ежегодного захоронения/размещения ТКО, что сократит затраты на объект в долгосрочной перспективе и продлит срок эксплуатации полигона. Кроме этого, создание объекта позволит сократить затраты на транспортировку ТКО до ближайшего лицензированного полигона ТКО, что приведет к оптимизации затрат и тарифа. Ориентировочная мощность объекта – 10 000 тн/год			
214.	Инвестиционный проект	Развитие промышленности строительных материалов (разработка Каменского месторождения каолиновых огнеупорных глин, Идыгинского	Будет уточнено на дальнейших стадиях проектирования	Эхирит-Булагатский район	Будет уточнено на дальнейших стадиях проектирования	Служебная записка министерства экономического развития и промышленности Иркутской области от 01.03.2022 № СЛ-62-703/22

№ п/п	Назначение инвестиционного проекта	Наименование объекта[1]	Краткая характеристика объекта	Местоположение планируемого объекта	Зоны с особыми условиями использования территории	Основание для размещения
		месторождения доломитизированного известняка, Кулункунского и Тугутуйского месторождений песчано-гравийной смеси, глубокая переработка древесины)				
215.	Инвестиционный проект	Развитие этнического туризма	Будет уточнено на дальнейших стадиях проектирования	Эхирит-Булагатский район	Будет уточнено на дальнейших стадиях проектирования	Служебная записка министерства экономического развития и промышленности Иркутской области от 01.03.2022 № СЛ-62-703/22
216.	Инвестиционный проект (объект регионального значения)	Создание мусоросортировочного комплекса	Будет уточнено на дальнейших стадиях проектирования	Эхирит-Булагатский район	Будет уточнено на дальнейших стадиях проектирования	Служебная записка министерства экономического развития и промышленности Иркутской области от 03.06.2022 № СЛ-62-2121/22
Тайшето–Тулунская опорная территория развития						
217.	Инвестиционный проект	Строительство горно-металлургического комбината на базе Зашихинского редкометалльного месторождения	Первичная переработка 1 млн. тонн руды в год	Нижнеудинский район	Будет уточнено на дальнейших стадиях проектирования	Служебная записка министерства экономического развития и промышленности Иркутской области от 01.03.2022 № СЛ-62-703/22
218.	Инвестиционный проект	Строительство золотоизвлекательной фабрики мощностью 3 млн.тонн руды в год на территории месторождения «Гурбей»	3 млн.тонн руды в год	Нижнеудинский район	Будет уточнено на дальнейших стадиях проектирования	Служебная записка министерства экономического развития и промышленности Иркутской области от 01.03.2022 № СЛ-62-703/22

№ п/п	Назначение инвестиционного проекта	Наименование объекта[1]	Краткая характеристика объекта	Местоположение планируемого объекта	Зоны с особыми условиями использования территории	Основание для размещения
219.	Инвестиционный проект	Производство и переработка зерновых культур на базе КФХ, Каменское МО, д. Новое Село, ИП Глава КФХ Кузнецов А.М.	Будет уточнено на дальнейших стадиях проектирования	Нижнеудинский район	Будет уточнено на дальнейших стадиях проектирования	Служебная записка министерства экономического развития и промышленности Иркутской области от 01.03.2022 № СЛ-62-703/22
220.	Инвестиционный проект	Производство овощей открытого грунта и картофеля на базе КФХ, Усть-Рубахинское МО, с. Мельница, ИП Глава КФХ Марусенко Д.В.	Будет уточнено на дальнейших стадиях проектирования	Нижнеудинский район	Будет уточнено на дальнейших стадиях проектирования	Служебная записка министерства экономического развития и промышленности Иркутской области от 01.03.2022 № СЛ-62-703/22
221.	Инвестиционный проект	Производство зерновых культур на базе КФХ, Каменское МО, с. Каменка, ИП Глава КФХ Юшина Е.В.	Будет уточнено на дальнейших стадиях проектирования	Нижнеудинский район	Будет уточнено на дальнейших стадиях проектирования	Служебная записка министерства экономического развития и промышленности Иркутской области от 01.03.2022 № СЛ-62-703/22
222.	Инвестиционный проект	Производство зерновых культур на базе КФХ, семян высших репродукций, Шебертинское МО, с. Даур, ИП Глава КФХ Савицкий Н.Н.	Будет уточнено на дальнейших стадиях проектирования	Нижнеудинский район	Будет уточнено на дальнейших стадиях проектирования	Служебная записка министерства экономического развития и промышленности Иркутской области от 01.03.2022 № СЛ-62-703/22
223.	Инвестиционный проект	Производство зерновых культур на базе КФХ, Иргейское МО, с. Иргей, ИП Глава КФХ Иванов А.В.	Будет уточнено на дальнейших стадиях проектирования	Нижнеудинский район	Будет уточнено на дальнейших стадиях проектирования	Служебная записка министерства экономического развития и промышленности Иркутской области от 01.03.2022 № СЛ-62-703/22
224.	Инвестиционный проект	Производство зерновых культур на базе КФХ, Иргейское МО, с. Иргей,	Будет уточнено на дальнейших стадиях проектирования	Нижнеудинский район	Будет уточнено на дальнейших стадиях проектирования	Служебная записка министерства экономического развития и

№ п/п	Назначение инвестиционного проекта	Наименование объекта[1]	Краткая характеристика объекта	Местоположение планируемого объекта	Зоны с особыми условиями использования территории	Основание для размещения
		ИП Глава КФХ Гореликов М.В.				промышленности Иркутской области от 01.03.2022 № СЛ-62-703/22
225.	Инвестиционный проект	Производство и переработка зерновых культур на базе КФХ, производство крупы, Усть-Рубахинское МО, п. Подгорный, ИП Глава КФХ Шерстнев А.Л.	Будет уточнено на дальнейших стадиях проектирования	Нижнеудинский район	Будет уточнено на дальнейших стадиях проектирования	Служебная записка министерства экономического развития и промышленности Иркутской области от 01.03.2022 № СЛ-62-703/22
226.	Инвестиционный проект	Производство масличных культур на базе КФХ, Иргейское МО, с. Иргей, ИП Глава КФХ Ладзи В.В.	Будет уточнено на дальнейших стадиях проектирования	Нижнеудинский район	Будет уточнено на дальнейших стадиях проектирования	Служебная записка министерства экономического развития и промышленности Иркутской области от 01.03.2022 № СЛ-62-703/22
227.	Инвестиционный проект	Строительство молочного цеха, Худоеланское МО, ИП Глава КФХ Афонин А.В.	Будет уточнено на дальнейших стадиях проектирования	Нижнеудинский район	Будет уточнено на дальнейших стадиях проектирования	Служебная записка министерства экономического развития и промышленности Иркутской области от 01.03.2022 № СЛ-62-703/22
228.	Инвестиционный проект	Оборудование по штабелированию и расштабелированию доски, Усть-Рубахинское МО, ИП Заречный В.А.	Будет уточнено на дальнейших стадиях проектирования	Нижнеудинский район	Будет уточнено на дальнейших стадиях проектирования	Служебная записка министерства экономического развития и промышленности Иркутской области от 01.03.2022 № СЛ-62-703/22
229.	Инвестиционный проект	Оборудование по штабелированию и расштабелированию доски, Каменское МО, ИП Заречный В.А.	Будет уточнено на дальнейших стадиях проектирования	Нижнеудинский район	Будет уточнено на дальнейших стадиях проектирования	Служебная записка министерства экономического развития и промышленности Иркутской области от 01.03.2022 № СЛ-62-703/22

№ п/п	Назначение инвестиционного проекта	Наименование объекта[1]	Краткая характеристика объекта	Местоположение планируемого объекта	Зоны с особыми условиями использования территории	Основание для размещения
230.	Инвестиционный проект	Новая итальянская линия по изготовлению клееного массивного щита и изготовления погонажных изделий, Каменское МО, ИП Заречный В.А.	Будет уточнено на дальнейших стадиях проектирования	Нижнеудинский район	Будет уточнено на дальнейших стадиях проектирования	Служебная записка министерства экономического развития и промышленности Иркутской области от 01.03.2022 № СЛ-62-703/22
231.	Инвестиционный проект	Новая линия распиловки круглого леса, Каменское МО, ИП Заречный В.А.	Будет уточнено на дальнейших стадиях проектирования	Нижнеудинский район	Будет уточнено на дальнейших стадиях проектирования	Служебная записка министерства экономического развития и промышленности Иркутской области от 01.03.2022 № СЛ-62-703/22
232.	Инвестиционный проект	Строительство Тайшетской Анодной фабрики	630 тыс. т прокаленного кокса в год	Тайшетский район	Будет уточнено на дальнейших стадиях проектирования	Служебная записка министерства экономического развития и промышленности Иркутской области от 01.03.2022 № СЛ-62-703/22. Служебная записка министерства экономического развития и промышленности Иркутской области от 03.06.2022 № СЛ-62-2121/22
233.	Инвестиционный проект (объект регионального значения)	Реконструкция станции Тайшет	Пропускная способность: грузовые – 586 пар поездов в сутки; пассажирские – 120 пар в сутки Будет уточнено на дальнейших стадиях проектирования	Тайшетский район	Будет уточнено на дальнейших стадиях проектирования	Служебная записка министерства экономического развития и промышленности Иркутской области от 01.03.2022 № СЛ-62-703/22

№ п/п	Назначение инвестиционного проекта	Наименование объекта[1]	Краткая характеристика объекта	Местоположение планируемого объекта	Зоны с особыми условиями использования территории	Основание для размещения
234.	Инвестиционный проект	Освоение Южного блока Мугунского месторождения	2,5 млн. т угля	Тулунский район	Будет уточнено на дальнейших стадиях проектирования	Служебная записка министерства экономического развития и промышленности Иркутской области от 01.03.2022 № СЛ-62-703/22
235.	Инвестиционный проект	Создание полигона ТКО с мусоросортировочной линией и участком компостирования органических отходов	Создание комплексного объекта по обращению с отходами для Тулунского района и окрестностей. Создание на данном объекте сортировки и компостирования позволит значительно уменьшит объем ежегодного захоронения/размещения ТКО, что сократит затраты на объект в долгосрочной перспективе и продлит срок эксплуатации полигона Ориентировочная мощность объекта – 45 000 тн/год	Тулунский район	Санитарно-защитная зона – 1 000 м	Служебная записка министерства экономического развития и промышленности Иркутской области от 03.10.2022 № СЛ-62-3662/22
236.	Инвестиционный проект	Расширение действующего производства: комплексная	Будет уточнено на дальнейших стадиях проектирования	г. Тулун	Будет уточнено на дальнейших стадиях проектирования	Служебная записка министерства экономического развития и

№ п/п	Назначение инвестиционного проекта	Наименование объекта[1]	Краткая характеристика объекта	Местоположение планируемого объекта	Зоны с особыми условиями использования территории	Основание для размещения
		переработка дикорастущего сырья				промышленности Иркутской области от 01.03.2022 № СЛ-62-703/22
237.	Инвестиционный проект	Строительство бетонных заводов	48 тыс. товарного бетона в год	г. Тулун	Будет уточнено на дальнейших стадиях проектирования	Служебная записка министерства экономического развития и промышленности Иркутской области от 01.03.2022 № СЛ-62-703/22
238.	Инвестиционный проект	Создание предприятия по деревообработке и производству столярных изделий из дерева	6 500 куб. м в год	г. Тулун	Будет уточнено на дальнейших стадиях проектирования	Служебная записка министерства экономического развития и промышленности Иркутской области от 01.03.2022 № СЛ-62-703/22
239.	Инвестиционный проект	Создание тепличного комплекса	Будет уточнено на дальнейших стадиях проектирования	г. Тулун	Будет уточнено на дальнейших стадиях проектирования	Служебная записка министерства экономического развития и промышленности Иркутской области от 01.03.2022 № СЛ-62-703/22
240.	Инвестиционный проект	Создание линии древесно-полимерных композитов (ДПК)	Будет уточнено на дальнейших стадиях проектирования	г. Тулун	Будет уточнено на дальнейших стадиях проектирования	Служебная записка министерства экономического развития и промышленности Иркутской области от 01.03.2022 № СЛ-62-703/22
241.	Инвестиционный проект	Малоэтажное строительство домов индивидуального пользования	1524 кв. м в год	г. Тулун	Будет уточнено на дальнейших стадиях проектирования	Служебная записка министерства экономического развития и промышленности Иркутской области от 01.03.2022 № СЛ-62-703/22

№ п/п	Назначение инвестиционного проекта	Наименование объекта[1]	Краткая характеристика объекта	Местоположение планируемого объекта	Зоны с особыми условиями использования территории	Основание для размещения
242.	Инвестиционный проект	Производство изделий из природного камня и долерита	Дорожный бордюр, брусчатка или тротуарная плитка, памятники, всего 42,4 тыс. ед. продукции в год	г. Тулун	Будет уточнено на дальнейших стадиях проектирования	Служебная записка министерства экономического развития и промышленности Иркутской области от 01.03.2022 № СЛ-62-703/22
243.	Инвестиционный проект	Создание умных вертикальных ферм по уникальным гидропонным и аэропонным технологиям iFarm для круглогодичного выращивания ягод, пряностей, салатов, овощей фруктов в Иркутской области, ООО «Фермы Сибири»	Будет уточнено на дальнейших стадиях проектирования	г. Тулун	Будет уточнено на дальнейших стадиях проектирования	Служебная записка министерства экономического развития и промышленности Иркутской области от 01.03.2022 № СЛ-62-703/22
Усть-Кутско–Ленская опорная территория развития						
244.	Инвестиционный проект (объект регионального значения)	Развитие БАМа (на перегоне Суринья – Кунерма Восточно-Сибирской железной дороги)	Пропускная способность 143 пар в сутки, в том числе грузовых 36 пар поездов в сутки и пассажирских 6 пар поездов в сутки Будет уточнено на дальнейших стадиях проектирования	Казачинско-Ленский район	Будет уточнено на дальнейших стадиях проектирования	Служебная записка министерства экономического развития и промышленности Иркутской области от 01.03.2022 № СЛ-62-703/22
245.	Инвестиционный проект	Создание лесоперерабатывающего производства по комплексной переработке древесины и выпуска высокотехнологичной продукции предприятием	Будет уточнено на дальнейших стадиях проектирования	Казачинско-Ленский район	Будет уточнено на дальнейших стадиях проектирования	Служебная записка министерства экономического развития и промышленности Иркутской области от 01.03.2022 № СЛ-62-703/22

№ п/п	Назначение инвестиционного проекта	Наименование объекта[1]	Краткая характеристика объекта	Местоположение планируемого объекта	Зоны с особыми условиями использования территории	Основание для размещения
246.	Инвестиционный проект	Запуск цеха по производству строганных пиломатериалов (таруки) предприятием	Будет уточнено на дальнейших стадиях проектирования	Казачинско-Ленский район	Будет уточнено на дальнейших стадиях проектирования	Служебная записка министерства экономического развития и промышленности Иркутской области от 01.03.2022 № СЛ-62-703/22
247.	Инвестиционный проект	Строительство магистрального конденсатопровода (УКПГ–2 – терминал отгрузки конденсата в пос. Окунайский) в рамках строительства участка «Ковыкта–Чаянда» магистрального газопровода «Сила Сибири»	Будет уточнено на дальнейших стадиях проектирования	Казачинско-Ленский район	Будет уточнено на дальнейших стадиях проектирования	Служебная записка министерства экономического развития и промышленности Иркутской области от 01.03.2022 № СЛ-62-703/22
248.	Инвестиционный проект	Разработка Дулисьминского нефтегазоконденсатного месторождения	Прогнозируемая проектная мощность 11 175,5 тыс. тонн углеводородного сырья	Киренский район	Будет уточнено на дальнейших стадиях проектирования	Схема территориального планирования Иркутской области от 02.11.2012 № 607-пп (актуализированная редакция)
249.	Инвестиционный проект	Геологическое изучение западно-Аянского нефтегазоконденсатного месторождения	Будет уточнено на дальнейших стадиях проектирования	Киренский район	Будет уточнено на дальнейших стадиях проектирования	Служебная записка министерства экономического развития и промышленности Иркутской области от 01.03.2022 № СЛ-62-703/22
250.	Инвестиционный проект	Модернизация высокотехнологичного производства по комплексной переработке древесины	Будет уточнено на дальнейших стадиях проектирования	Киренский район	Будет уточнено на дальнейших стадиях проектирования	Служебная записка министерства экономического развития и промышленности Иркутской области от 01.03.2022

№ п/п	Назначение инвестиционного проекта	Наименование объекта[1]	Краткая характеристика объекта	Местоположение планируемого объекта	Зоны с особыми условиями использования территории	Основание для размещения
						№ СЛ-62-703/22
251.	Инвестиционный проект	Разработка Ярактинского нефтегазоконденсантного месторождения	Будет уточнено на дальнейших стадиях проектирования	Усть-Кутский район	Будет уточнено на дальнейших стадиях проектирования	Служебная записка министерства экономического развития и промышленности Иркутской области от 01.03.2022 № СЛ-62-703/22
252.	Инвестиционный проект	Разработка Марковского нефтегазоконденсантного месторождения	Будет уточнено на дальнейших стадиях проектирования	Усть-Кутский район	Будет уточнено на дальнейших стадиях проектирования	Служебная записка министерства экономического развития и промышленности Иркутской области от 01.03.2022 № СЛ-62-703/22
253.	Инвестиционный проект	Разработка Большетирского нефтяного месторождения (Большетирский ЛУ)	Будет уточнено на дальнейших стадиях проектирования	Усть-Кутский район	Будет уточнено на дальнейших стадиях проектирования	Служебная записка министерства экономического развития и промышленности Иркутской области от 01.03.2022 № СЛ-62-703/22
254.	Инвестиционный проект	Разработка Ичединского нефтяного месторождения (Западно-Ярактинский ЛУ)	Будет уточнено на дальнейших стадиях проектирования	Усть-Кутский район	Будет уточнено на дальнейших стадиях проектирования	Служебная записка министерства экономического развития и промышленности Иркутской области от 01.03.2022 № СЛ-62-703/22
255.	Инвестиционный проект	Разработка Верхнетирского нефтяного месторождения	Будет уточнено на дальнейших стадиях проектирования	Усть-Кутский район	Будет уточнено на дальнейших стадиях проектирования	Служебная записка министерства экономического развития и промышленности Иркутской области от 01.03.2022 № СЛ-62-703/22
256.	Инвестиционный проект	Разработка Аянского (западного) (ЛУ)	Будет уточнено на дальнейших стадиях проектирования	Усть-Кутский район	Будет уточнено на дальнейших стадиях проектирования	Служебная записка министерства экономического развития и

№ п/п	Назначение инвестиционного проекта	Наименование объекта[1]	Краткая характеристика объекта	Местоположение планируемого объекта	Зоны с особыми условиями использования территории	Основание для размещения
						промышленности Иркутской области от 01.03.2022 № СЛ-62-703/22
257.	Инвестиционный проект	Извлечение гелия на Ярактинском НГКМ	Будет уточнено на дальнейших стадиях проектирования	Усть-Кутский район	Будет уточнено на дальнейших стадиях проектирования	Служебная записка министерства экономического развития и промышленности Иркутской области от 01.03.2022 № СЛ-62-703/22
258.	Инвестиционный проект	Организация производства пиломатериалов	Пиломатериал пониженной влажности, пеллеты	Усть-Кутский район	Будет уточнено на дальнейших стадиях проектирования	Служебная записка министерства экономического развития и промышленности Иркутской области от 01.03.2022 № СЛ-62-703/22
259.	Инвестиционный проект	Создание лесоперерабатывающего производства	Будет уточнено на дальнейших стадиях проектирования	Усть-Кутский район	Будет уточнено на дальнейших стадиях проектирования	Служебная записка министерства экономического развития и промышленности Иркутской области от 03.06.2022 № СЛ-62-2121/22
260.	Инвестиционный проект	Строительство в Усть-Кутском районе завода полимеров производительностью 650 тыс. тонн полиэтилена в год	650 тыс. тонн полиэтилена в год	Усть-Кутский район	Будет уточнено на дальнейших стадиях проектирования	Служебная записка министерства экономического развития и промышленности Иркутской области от 01.03.2022 № СЛ-62-703/22
261.	Инвестиционный проект	«Усть-Кутский комплекс глубокой переработки углеводородов»	до 800 тыс. тонн и далее в последующие переделы	Усть-Кутский район	Будет уточнено на дальнейших стадиях проектирования	Служебная записка министерства экономического развития и промышленности Иркутской области от 25.02.2022 № СЛ-62-663/22

№ п/п	Назначение инвестиционного проекта	Наименование объекта[1]	Краткая характеристика объекта	Местоположение планируемого объекта	Зоны с особыми условиями использования территории	Основание для размещения
262.	Инвестиционный проект	«Завод неорганической химии (ЗНХ)»	до 30 тыс.тонн в год	Усть-Кутский район	Будет уточнено на дальнейших стадиях проектирования	Служебная записка министерства экономического развития и промышленности Иркутской области от 25.02.2022 № СЛ-62-663/22
263.	Инвестиционный проект	Строительство завода газофракционирования	Будет уточнено на дальнейших стадиях проектирования	Усть-Кутский район	Будет уточнено на дальнейших стадиях проектирования	Служебная записка министерства экономического развития и промышленности Иркутской области от 01.03.2022 № СЛ-62-703/22
Усть-Илимско–Катангская опорная территория развития						
264.	Инвестиционный проект	Полномасштабная разработка Верхнечонского месторождения	7,8 млн. тонн нефти/год	Катангский район	Будет уточнено на дальнейших стадиях проектирования	Схема территориального планирования Иркутской области от 02.11.2012 № 607-пп (актуализированная редакция)
265.	Инвестиционный проект	Разработка месторождений углеводородного сырья	Будет уточнено на дальнейших стадиях проектирования	Катангский район	Будет уточнено на дальнейших стадиях проектирования	Служебная записка министерства экономического развития и промышленности Иркутской области от 01.03.2022 № СЛ-62-703/22
266.	Инвестиционный проект	«Установка очистки пластовых вод с получением карбоната лития» на территории Катангского района Иркутской области в пределах Кийского лицензионного участка недр	До 900 тонн в год	Катангский район	Будет уточнено на дальнейших стадиях проектирования	Служебная записка министерства экономического развития и промышленности Иркутской области от 04.04.2022 № СЛ-62-1241/22. Служебная записка министерства экономического развития и

№ п/п	Назначение инвестиционного проекта	Наименование объекта[1]	Краткая характеристика объекта	Местоположение планируемого объекта	Зоны с особыми условиями использования территории	Основание для размещения
						промышленности Иркутской области от 03.06.2022 № СЛ-62-2121/22
267.	Инвестиционный проект	Комплексное освоение имеющейся ресурсной базы, включая Непское месторождение калийных солей	Будет уточнено на дальнейших стадиях проектирования	Катангский район	Будет уточнено на дальнейших стадиях проектирования	Служебная записка министерства экономического развития и промышленности Иркутской области от 01.03.2022 № СЛ-62-703/22
268.	Инвестиционный проект	Модернизация производственных объектов ПАО «Коршуновский ГОК» (наращивание дамб хвостохранилища ОФ, водопонижающие скважины), г. Железногорск-Илимский	Будет уточнено на дальнейших стадиях проектирования	Нижнеилимский район, г. Железногорск-Илимский	Будет уточнено на дальнейших стадиях проектирования	Служебная записка министерства экономического развития и промышленности Иркутской области от 01.03.2022 № СЛ-62-703/22
269.	Инвестиционный проект	Модернизация производственного оборудования ПАО «Коршуновский ГОК», г. Железногорск-Илимский	Будет уточнено на дальнейших стадиях проектирования	Нижнеилимский район, г. Железногорск-Илимский	Будет уточнено на дальнейших стадиях проектирования	Служебная записка министерства экономического развития и промышленности Иркутской области от 01.03.2022 № СЛ-62-703/22
270.	Инвестиционный проект	Понижение дна Коршуновского карьера до отметки 105 метров, ПАО «Коршуновский ГОК», г. Железногорск-Илимский	Будет уточнено на дальнейших стадиях проектирования	Нижнеилимский район, г. Железногорск-Илимский	Будет уточнено на дальнейших стадиях проектирования	Служебная записка министерства экономического развития и промышленности Иркутской области от 01.03.2022 № СЛ-62-703/22
271.	Инвестиционный проект	Строительство цеха по производству топливных брикетов, ИП Поликарпов	Будет уточнено на дальнейших стадиях проектирования	Нижнеилимский район, г. Железногорск-Илимский	Будет уточнено на дальнейших стадиях проектирования	Служебная записка министерства экономического развития и

№ п/п	Назначение инвестиционного проекта	Наименование объекта[1]	Краткая характеристика объекта	Местоположение планируемого объекта	Зоны с особыми условиями использования территории	Основание для размещения
		Александр Васильевич, г. Железногорск-Илимский				промышленности Иркутской области от 01.03.2022 № СЛ-62-703/22
272.	Инвестиционный проект	Строительство производственного комплекса по производству сухого, фракционированного песка и сухих строительных смесей, р.п. Янгель	Будет уточнено на дальнейших стадиях проектирования	Нижнеилимский район	Будет уточнено на дальнейших стадиях проектирования	Служебная записка министерства экономического развития и промышленности Иркутской области от 01.03.2022 № СЛ-62-703/22
273.	Инвестиционный проект	Расширение действующего производства (строительство котельной с сушильными камерами, навесы для пиломатериалов, ж/д платформа для перевозки сырья, строительство цеха строжки и переработки пиломатериалов)	Будет уточнено на дальнейших стадиях проектирования	Нижнеилимский район	Будет уточнено на дальнейших стадиях проектирования	Служебная записка министерства экономического развития и промышленности Иркутской области от 01.03.2022 № СЛ-62-703/22
274.	Инвестиционный проект	Строительство нового целлюлозно-картонного комбината	600 тыс. тонн крафтлайнера в год	г. Усть-Илимск	Будет уточнено на дальнейших стадиях проектирования	Служебная записка министерства экономического развития и промышленности Иркутской области от 01.03.2022 № СЛ-62-703/22
275.	Инвестиционный проект	Модернизация производства АО «Группа «Илим»	Будет уточнено на дальнейших стадиях проектирования	Усть-Илимский район, г. Усть-Илимск	Будет уточнено на дальнейших стадиях проектирования	Служебная записка министерства экономического развития и промышленности Иркутской области от 01.03.2022 № СЛ-62-703/22

№ п/п	Назначение инвестиционного проекта	Наименование объекта[1]	Краткая характеристика объекта	Местоположение планируемого объекта	Зоны с особыми условиями использования территории	Основание для размещения
276.	Инвестиционный проект	Расширение производства пиломатериалов и организации комплексной переработки древесины	Будет уточнено на дальнейших стадиях проектирования	Усть-Илимский район, г. Усть-Илимск	Будет уточнено на дальнейших стадиях проектирования	Служебная записка министерства экономического развития и промышленности Иркутской области от 03.06.2022 № СЛ-62-2121/22
277.	Инвестиционный проект	Создание умной вертикальной фермы по уникальным гидропонным и аэропонным технологиям iFarm для круглогодичного выращивания ягод, пряностей, салатов, овощей фруктов в Иркутской области	Будет уточнено на дальнейших стадиях проектирования	Усть-Илимский район, г. Усть-Илимск	Будет уточнено на дальнейших стадиях проектирования	Служебная записка министерства экономического развития и промышленности Иркутской области от 03.06.2022 № СЛ-62-2121/22
278.	Инвестиционный проект	Создание кластера центра обработки и хранения данных	Площадь объектов 60 000 кв.м, 250 рабочих мест	г. Усть-Илимск	Будет уточнено на дальнейших стадиях проектирования	Служебная записка министерства экономического развития и промышленности Иркутской области от 03.06.2022 № СЛ-62-2121/22
279.	Инвестиционный проект	Разработка железорудных месторождений – «Нерюндинское», «Поливское», «Капаевское», ООО «Русский Уголь Сибири»	Будет уточнено на дальнейших стадиях проектирования	Усть-Илимский район, г. Усть-Илимск	Будет уточнено на дальнейших стадиях проектирования	Служебная записка министерства экономического развития и промышленности Иркутской области от 01.03.2022 № СЛ-62-703/22
Братская опорная территория развития						
280.	Инвестиционный проект	Техническое перевооружение производства ферросилиция	34 840 тонн ферросилиция в год	г. Братск	Будет уточнено на дальнейших стадиях проектирования	Схема территориального планирования Иркутской области от 02.11.2012 № 607-пп (актуализированная редакция)

№ п/п	Назначение инвестиционного проекта	Наименование объекта[1]	Краткая характеристика объекта	Местоположение планируемого объекта	Зоны с особыми условиями использования территории	Основание для размещения
281.	Инвестиционный проект	Модернизация производства БрАЗ	Будет уточнено на дальнейших стадиях проектирования	г. Братск	Будет уточнено на дальнейших стадиях проектирования	Схема территориального планирования Иркутской области от 02.11.2012 № 607-пп (актуализированная редакция)
282.	Инвестиционный проект	Модернизация действующего экспортно-ориентированного лесоперерабатывающего производства	Будет уточнено на дальнейших стадиях проектирования	г. Братск	Будет уточнено на дальнейших стадиях проектирования	Служебная записка министерства экономического развития и промышленности Иркутской области от 01.03.2022 № СЛ-62-703/22
283.	Инвестиционный проект	Реконструкция и модернизация лесопиления на базе передовых технологий и современного оборудования	Будет уточнено на дальнейших стадиях проектирования	г. Братск	Будет уточнено на дальнейших стадиях проектирования	Служебная записка министерства экономического развития и промышленности Иркутской области от 01.03.2022 № СЛ-62-703/22
284.	Инвестиционный проект	Экологическая модернизация Братского алюминиевого завода	Будет уточнено на дальнейших стадиях проектирования	г. Братск	Будет уточнено на дальнейших стадиях проектирования	Служебная записка министерства экономического развития и промышленности Иркутской области от 01.03.2022 № СЛ-62-703/22
285.	Инвестиционный проект	Создание производства домокомплектов для деревянного домостроения в Братске	Будет уточнено на дальнейших стадиях проектирования	г. Братск	Будет уточнено на дальнейших стадиях проектирования	Служебная записка министерства экономического развития и промышленности Иркутской области от 01.03.2022 № СЛ-62-703/22
286.	Инвестиционный проект (объект муниципального значения)	Создание в Центральном районе города Братска спортивно-	Будет уточнено на дальнейших стадиях проектирования	г. Братск	Будет уточнено на дальнейших стадиях проектирования	Служебная записка министерства экономического развития и

№ п/п	Назначение инвестиционного проекта	Наименование объекта[1]	Краткая характеристика объекта	Местоположение планируемого объекта	Зоны с особыми условиями использования территории	Основание для размещения
		развлекательного комплекса – аквапарка				промышленности Иркутской области от 01.03.2022 № СЛ-62-703/22
287.	Инвестиционный проект	Создание тепличного лесопитомника на участке более 5,7 га	Будет уточнено на дальнейших стадиях проектирования	г. Братск	Будет уточнено на дальнейших стадиях проектирования	Служебная записка министерства экономического развития и промышленности Иркутской области от 01.03.2022 № СЛ-62-703/22
288.	Инвестиционный проект	Модернизация и техническое перевооружение производства филиала АО «Группа Илим» в г. Братске	Будет уточнено на дальнейших стадиях проектирования	г. Братск	Будет уточнено на дальнейших стадиях проектирования	Служебная записка министерства экономического развития и промышленности Иркутской области от 01.03.2022 № СЛ-62-703/22
289.	Инвестиционный проект	Создание дата-центра для майнинга с максимальной мощностью до 100 МВт	Будет уточнено на дальнейших стадиях проектирования	г. Братск	Будет уточнено на дальнейших стадиях проектирования	Служебная записка министерства экономического развития и промышленности Иркутской области от 01.03.2022 № СЛ-62-703/22
290.	Инвестиционный проект	Строительство стекольного завода	Будет уточнено на дальнейших стадиях проектирования	г. Братск	Будет уточнено на дальнейших стадиях проектирования	Служебная записка министерства экономического развития и промышленности Иркутской области от 28.07.2022 № СЛ-62-2863/22
291.	Инвестиционный проект (объект регионального значения)	Создание мусоросортировочного комплекса	Будет уточнено на дальнейших стадиях проектирования	г. Братск	Будет уточнено на дальнейших стадиях проектирования	Служебная записка министерства экономического развития и промышленности Иркутской области от 03.06.2022 № СЛ-62-2121/22

№ п/п	Назначение инвестиционного проекта	Наименование объекта[1]	Краткая характеристика объекта	Местоположение планируемого объекта	Зоны с особыми условиями использования территории	Основание для размещения
292.	Инвестиционный проект	Строительство мельницы	48 тонн муки в сутки	Братский район	Будет уточнено на дальнейших стадиях проектирования	Служебная записка министерства экономического развития и промышленности Иркутской области от 01.03.2022 № СЛ-62-703/22
293.	Инвестиционный проект	Модернизация производства по глубокой переработке древесины на территории Иркутской области	пиломатериал профилированный – 7 тыс.куб.м, мебельный щит – 4,5 тыс.куб.м, пиломатериал строганный – 2 тыс.куб.м	Братский район	Будет уточнено на дальнейших стадиях проектирования	Служебная записка министерства экономического развития и промышленности Иркутской области от 01.03.2022 № СЛ-62-703/22
294.	Инвестиционный проект	Строительство деревообрабатывающей линии	Будет уточнено на дальнейших стадиях проектирования	Братский район	Будет уточнено на дальнейших стадиях проектирования	Служебная записка министерства экономического развития и промышленности Иркутской области от 01.03.2022 № СЛ-62-703/22
295.	Инвестиционный проект	Развитие производственной базы и увеличение объема реализуемой продукции	Будет уточнено на дальнейших стадиях проектирования	Братский район	Будет уточнено на дальнейших стадиях проектирования	Служебная записка министерства экономического развития и промышленности Иркутской области от 01.03.2022 № СЛ-62-703/22
296.	Инвестиционный проект	Производство топливных брикетов	Будет уточнено на дальнейших стадиях проектирования	Чунский район	Будет уточнено на дальнейших стадиях проектирования	Служебная записка министерства экономического развития и промышленности Иркутской области от 01.03.2022 № СЛ-62-703/22

№ п/п	Назначение инвестиционного проекта	Наименование объекта[1]	Краткая характеристика объекта	Местоположение планируемого объекта	Зоны с особыми условиями использования территории	Основание для размещения
297.	Инвестиционный проект	Строительство сушильного оборудования на участке переработки древесного сырья, п. Лесогорск	Будет уточнено на дальнейших стадиях проектирования	Чунский район	Будет уточнено на дальнейших стадиях проектирования	Служебная записка министерства экономического развития и промышленности Иркутской области от 01.03.2022 № СЛ-62-703/22
298.	Инвестиционный проект (объект регионального значения)	Строительство мусоросортировочной станции с элементом переработки ТКО в Чунском районном МО (выполнение проектных и изыскательских работ, строительство)	Будет уточнено на дальнейших стадиях проектирования	Чунский район	Будет уточнено на дальнейших стадиях проектирования	Служебная записка министерства экономического развития и промышленности Иркутской области от 03.06.2022 № СЛ-62-2121/22
Бодайбинская опорная территория развития						
299.	Инвестиционный проект	Разработка месторождения Сухой Лог	63 тонн золота в год	Бодайбинский район	Будет уточнено на дальнейших стадиях проектирования	Служебная записка министерства экономического развития и промышленности Иркутской области от 01.03.2022 № СЛ-62-703/22
300.	Инвестиционный проект (объект муниципального значения)	Строительство автомобильной дороги п. Кропоткин – п. Светлый	52 км	Бодайбинский район	Будет уточнено на дальнейших стадиях проектирования	Служебная записка министерства экономического развития и промышленности Иркутской области от 28.04.2022 № 02-62-1647/22
301.	Инвестиционный проект	Расширение ГОК «Угахан»	4,4 млн. т руды в год	Бодайбинский район	Будет уточнено на дальнейших стадиях проектирования	Служебная записка министерства экономического развития и

№ п/п	Назначение инвестиционного проекта	Наименование объекта[1]	Краткая характеристика объекта	Местоположение планируемого объекта	Зоны с особыми условиями использования территории	Основание для размещения
						промышленности Иркутской области от 28.04.2022 № 02-62-1647/22
302.	Инвестиционный проект	Строительство автомобильной дороги до горно-обогатительного комбината «Угахан»	6 км	Бодайбинский район	Будет уточнено на дальнейших стадиях проектирования	Служебная записка министерства экономического развития и промышленности Иркутской области от 28.04.2022 № 02-62-1647/22
303.	Инвестиционный проект	Развитие добычи россыпного и рудного золота (месторождения «Мукодек», «Икибзяк»)	Будет уточнено на дальнейших стадиях проектирования	Мамско-Чуйский район	Будет уточнено на дальнейших стадиях проектирования	Служебная записка министерства экономического развития и промышленности Иркутской области от 01.03.2022 № СЛ-62-703/22
304.	Инвестиционный проект	Сейсморазведочные и электроразведочные работы на Рассохинском участке (р. Огнеля) для подтверждения запасов нефти и газа	Будет уточнено на дальнейших стадиях проектирования	Мамско-Чуйский район	Будет уточнено на дальнейших стадиях проектирования	Служебная записка министерства экономического развития и промышленности Иркутской области от 01.03.2022 № СЛ-62-703/22
305.	Инвестиционный проект	Создание объекта термического обезвреживания/утилизации ТКО	Создание объекта позволит значительно уменьшит объем накапливаемых ТКО для дальнейшего их вывоза	Мамско-Чуйский район	Санитарно-защитная зона – 500 м	Служебная записка министерства экономического развития и промышленности Иркутской области от 03.10.2022 № СЛ-62-3662/22

[1]– Инвестиционные проекты, предлагаемые к реконструкции, в графической части на «Карте базовых инвестиционных проектов» не отображаются согласно Приказу Министерства экономического развития Российской Федерации от 09.01.2018 №10 «Об утверждении Требований к описанию и отображению в документах территориального планирования объектов федерального значения, объектов регионального значения, объектов местного значения и о признании утратившим силу приказа Минэкономразвития России от 7 декабря 2016 г. № 793».

Приложение 4. Перечень инвестиционных мероприятий по строительству и реконструкции объектов элентроэнергетики Иркутской области 110 кВ и выше, предусмотренные схемой внешнего электроснабжения направления Кузбасс – Дальний Восток на период до 2025 года

№ п/п	Наименование объекта	Краткая характеристика объекта	Местоположение планируемого объекта	Обоснование объекта в схеме и программе развития электроэнергетики Иркутской области (указ Губернатора Ио от 28.04.2022 № 71-уг)
ОАО «ИЭСК»				
1.	Строительство ВЛ 110 кВ Тайшет – Замзор № 2, 80 км (новое строительство)	80 км	Тайшетский район, Нижнеудинский район	Стр. 317, таб. 1.5.3 (п.12)
2.	Реконструкция объекта: «Сооружение ВЛ 110 кВ ПС Нижнеудинск – ПС Замзор, с заходом на ПС Водопад, с заходом на Вагонно-ремонтный завод (ВРЗ), отпайка на ПС Ук» (замена провода на провод с большей пропускной способностью, протяженность по трассе 75 км) инв. № 8000011420	75 км	Нижнеудинский район	Стр. 230
3.	Строительство двухцепной ВЛ 110 кВ Тулун – Нюра протяженностью 2,5 км (новое строительство)	2х2,5 км	Тулунский район	Стр. 426 таб. 6.1 (п.12)
4.	Строительство ВЛ 110 кВ Ново-Зиминская – Зима, 2,5 км (новое строительство)	2,5 км	Зиминский район	Стр. 318 таб. 1.5.3 (п.31)
5.	Реконструкция ВЛ 110 Ново-Ленино-Еловка с отпайкой на ПС «Западная» замена провода АС-185 на высокотемпературный Amsterdam (протяженностью 15 км с заменой опор)	15 км	Иркутский район, Ангарский городской округ	Стр. 319 таб. 1.5.3 (п.39)
6.	Реконструкция ВЛ 110 Иркутская ТЭЦ-10-Ново-Ленино замена провода АС-185 на высокотемпературный Amsterdam (протяженностью 19 км с заменой опор)	19 км	Иркутский район, Ангарский городской округ	Стр. 429, таб. 6.1 (п.19)
7.	Строительство ВЛ 110 кВ Опорная-БЛПК (протяженность ВЛ – 14,9 км). Реконструкция ОРУ 110 кВ на ПС 220/110/10 кВ Опорная, ПС 220/110/10 кВ БЛПК (Замена оборудования ячейки 110кВ – 1шт, монтаж ячейки 110кВ – 3шт) (прироста мощности нет)	2х14,9 км	Братский район	Стр. 320 таб. 1.5.3 (п.53)

8.	Реконструкция участка ВЛ 110 кВ Опорная – МПС, МПС – Огнёвка, Опорная – Турма тяговая, Турма тяговая – Огнёвка от ПС Опорная до ПС Турма тяговая (замена провода на провод большей допустимой токовой нагрузкой и опор, протяжённость – 1 км)	1 км	Братский район	Стр. 183 таб. 2.17.4 (п.29)
9.	Строительство участка ВЛ 220 кВ Братская ГЭС – Заводская № 1 от ПС 220 кВ Заводская до отпайки на ПС 220 кВ СЭМЗ с реконструкцией ВЛ 220 кВ Братская ГЭС – НПС-4 с отпайкой на ПС Заводская (демонтаж отпайки на ПС 220 кВ Заводская) протяженность – 1 км	2х1 км	Нижнеилимский район	Стр. 424 таб. 6.1 (п.2)
10.	Строительство объекта «Заходы ВЛ 220 кВ на ПС 220 кВ Речушка» (протяжённость – 2*1 км). Строительство объекта «Заходы ВЛ 110 кВ на ПС 220 кВ Речушка» (протяжённость – 2*1 км)»	2х1 км; 2х1 км	Нижнеилимский район	Стр. 424 таб. 6.1 (п.3)
11.	Строительство ВЛ 110 кВ Коршуниха – Хребтовая № 2 от ПС 220 кВ Коршуниха до ПС 110 кВ Хребтовая тяговая (Протяжённость ВЛ 110 кВ – 23 км. Реконструкция ПС 220/110/10 кВ Коршуниха, с установкой новой ячейки 110 кВ – 1 шт.)	23 км	Нижнеилимский район	Стр. 321 таб. 1.5.3 (п.79)
ОГУЭП «Облкоммунэнерго»				
1.	Строительство ОПУ на ПС 110/35/6кВ «Мусковит» в Мамско-Чуйском районе	–	Мамско-Чуйский район	Стр. 289 таб. 1.5.1 (п.40)
АО «Витимэнерго»				
1.	Строительство ВЛ 110 кВ Кропоткинская-Вернинская №2 с отпайкой на РП Полюс	19,5 км	Бодайбинский район	Стр. 166 таб. 2.17.4 (п.8)

ГЛАВА VII. Рекомендации по согласованию схемы территориального планирования Иркутской области

1. Согласование проекта Схемы территориального планирования с высшими исполнительными органами государственной власти субъектов Российской Федерации, имеющими общую границу с Иркутской областью

В соответствии с частью 2 статьи 16 Градостроительного кодекса, проект схемы территориального планирования субъекта Российской Федерации подлежит согласованию с высшими исполнительными органами государственной власти субъектов Российской Федерации, имеющих общую границу с субъектом Российской Федерации, обеспечившим подготовку проекта такой схемы, в целях соблюдения интересов указанных субъектов Российской Федерации при установлении на их территориях зон с особыми условиями использования территорий в связи с планируемым размещением объектов регионального значения, при размещении объектов регионального значения, которые могут оказать негативное воздействие на окружающую среду на территориях указанных субъектов Российской Федерации.

Перечень субъектов Российской Федерации, имеющих общую границу с Иркутской областью:

1) Республика Саха (Якутия).
2) Красноярский край.
3) Республика Тыва.
4) Республика Бурятия.
5) Забайкальский край.

Согласование проводится в целях соблюдения интересов указанных субъектов Российской Федерации при установлении на их территориях зон с особыми условиями использования территорий в связи с размещением объектов регионального значения, которые могут оказать негативное воздействие на окружающую среду на территориях указанных субъектов Российской Федерации. В настоящем проекте не предусмотрено размещение объектов регионального значения, которые могут оказать негативное воздействие на окружающую среду на территориях указанных субъектов Российской Федерации.

Проект схемы территориального планирования Иркутской области не подлежит согласованию с высшими исполнительными органами государственной власти субъектов Российской Федерации, имеющих общую границу с Иркутской областью, в связи с отсутствием предмета согласования.

2. Согласование проекта Схемы территориального планирования с уполномоченным федеральным органом исполнительной власти

2.1. Перечень объектов регионального значения, размещение которых является предметом согласования в соответствии с абзацем 1 части 1 статьи 16 Градостроительного кодекса РФ

Проект схемы территориального планирования субъекта Российской Федерации подлежит согласованию с уполномоченным федеральным органом исполнительной власти в части возможного негативного воздействия планируемых для размещения объектов регионального значения на особо охраняемые природные территории федерального значения в случае, если на территории такого субъекта Российской Федерации находятся особо охраняемые природные территории федерального значения.

На территории Иркутской области не предлагается размещение объектов регионального значения, которые могут оказать негативное воздействие на особо охраняемые природные территории федерального значения.

2.2. Перечень объектов регионального значения, размещение которых является предметом согласования в соответствии с абзацем 2 части 1 статьи 16 Градостроительного кодекса РФ

Проект схемы территориального планирования субъекта Российской Федерации подлежит согласованию с уполномоченным федеральным органом исполнительной власти в случае, если планируемые для размещения объекты регионального значения могут оказать негативное воздействие на водные объекты, находящиеся в федеральной собственности.

На территории Иркутской области предлагается размещение объектов регионального значения, которые могут оказать негативное воздействие на водные объекты, находящиеся в федеральной собственности:

№ пп	Наименование объекта	Краткая характеристика объекта	Местоположение планируемого объекта	Зоны с особыми условиями использования территории
1.	Строительство речного вокзала в п. Большое Голоустное	Пропускная способность объекта – 50 пас/час	Иркутский район, п. Большое Голоустное	Не требуется
2.	Строительство нового причала в п. Большое Голоустное	20 мест для маломерных судов или 6 мест для реестровых судов	Иркутский район, п. Большое Голоустное	Санитарно-защитная зона – 50 м, в соответствии с СанПиН 2.2.1/2.1.1.1200-03 «Санитарно-защитные зоны и санитарная классификация предприятий, сооружений и иных объектов»
3.	Реконструкция причала «Листвянка», волнозащитных сооружений, комплекса причальной инфраструктуры и строительство центр приема хозяйственно-бытовых и подсланевых вод	6 мест для маломерных судов или 2 места для реестровых судов	Иркутский район, р.п. Листвянка	Санитарно-защитная зона – 50 м, в соответствии с СанПиН 2.2.1/2.1.1.1200-03 «Санитарно-защитные зоны и санитарная классификация предприятий, сооружений и иных объектов»
4.	Реконструкция причальных сооружений для паромной переправы с. Сахюрта – о. Ольхон (островная часть)	4 места для маломерных судов или 1 место для реестровых судов	Ольхонский район, о. Ольхон	Санитарно-защитная зона – 50 м, в соответствии с СанПиН 2.2.1/2.1.1.1200-03 «Санитарно-защитные зоны и санитарная классификация предприятий, сооружений и иных объектов»
5.	Реконструкция причальных сооружений для паромной переправы с. Сахюрта – о. Ольхон (материковая часть)	4 места для маломерных судов или 1 место для реестровых судов	Ольхонский район, с. Сахюрта	Санитарно-защитная зона – 50 м, в соответствии с СанПиН 2.2.1/2.1.1.1200-03 «Санитарно-защитные зоны и санитарная классификация предприятий, сооружений и иных объектов»
6.	Строительство причального сооружения в районе Малого моря оз. Байкал со	10 мест для маломерных судов или 2 места для реестровых судов	Ольхонский район, с. Сахюрта	Санитарно-защитная зона – 50 м, в соответствии с СанПиН 2.2.1/2.1.1.1200-03 «Санитарно-защитные

№ пп	Наименование объекта	Краткая характеристика объекта	Местоположение планируемого объекта	Зоны с особыми условиями использования территории
	строительством речного вокзала.			зоны и санитарная классификация предприятий, сооружений и иных объектов»
7.	Строительство нового причала п. Бугульдейка	10 мест для маломерных судов или 2 места для реестровых судов	Ольхонский район, п. Бугульдейка	Санитарно-защитная зона – 50 м, в соответствии с СанПиН 2.2.1/2.1.1.1200-03 «Санитарно-защитные зоны и санитарная классификация предприятий, сооружений и иных объектов»
8.	Строительство пассажирского причала и лодочной станции в р.п. Култук	16 мест для маломерных судов или 5 мест для реестровых судов	Слюдянский район, р.п. Култук	Санитарно-защитная зона – 50 м, в соответствии с СанПиН 2.2.1/2.1.1.1200-03 «Санитарно-защитные зоны и санитарная классификация предприятий, сооружений и иных объектов»
10.	Реконструкция причального сооружения	6 мест для маломерных судов или 2 места для реестровых судов	Усть-Удинский район, п. Усть-Уда	Санитарно-защитная зона – 50 м, в соответствии с СанПиН 2.2.1/2.1.1.1200-03 «Санитарно-защитные зоны и санитарная классификация предприятий, сооружений и иных объектов»
11.	Реконструкция Пристани «Ракета» г. Иркутск, мкр. Солнечный и строительство пункт приема нефтесодержащих, хозяйственно-бытовых сточных вод и твердых коммунальных отходов (ТКО)	6 мест для маломерных судов или 2 места для реестровых судов	г. Иркутск	Санитарно-защитная зона - 50 м (п. 4.6. СанПиН 2.2.1/2.1.1.1200-03 «Санитарно-защитные зоны и санитарная классификация предприятий, сооружений и иных объектов»))
12.	Реконструкции грузопассажирского причала «Рогатка»	4 места для маломерных судов или 1 место для реестровых судов	Иркутский район, р.п. Листвянка	Санитарно-защитная зона - 50 м (п. 4.6. СанПиН 2.2.1/2.1.1.1200-03 «Санитарно-защитные зоны и санитарная классификация предприятий, сооружений и иных объектов»))
13.	Реконструкция порта «Байкал», волнозащитных сооружений (причальные сооружения и заправка), комплекса причальной инфраструктуры и строительство пункт приема	4 места для маломерных судов или 1 место для	Слюдянский район, п. Байкал (порт)	Санитарно-защитная зона - 50 м (п.4.6. СанПиН 2.2.1/2.1.1.1200-03 «Санитарно-защитные зоны и санитарная классификация предприятий, сооружений и иных объектов»))

№ пп	Наименование объекта	Краткая характеристика объекта	Местоположение планируемого объекта	Зоны с особыми условиями использования территории
	нефтесодержащих, хозяйственно-бытовых сточных вод и твердых коммунальных отходов			
14.	Строительство речного вокзала в г. Иркутск – пристань «Ракета»	Пропускная способность объекта – 50 пас/час	г. Иркутск	Не требуется
15.	Строительство речного вокзала р.п. Листвянка – причал «Листвянка»	Пропускная способность объекта – 50 пас/час	Иркутский район, р.п. Листвянка	Не требуется
16.	Строительство речного вокзала г. Байкальск	Пропускная способность объекта – 50 пас/час	Слюдянский район, г. Байкальск	Не требуется
17.	Строительство ремонтной базы для судов в п. Байкал (порт)	Планируемая мощность объекта – 3 места для судов	Слюдянский район, п. Байкал (порт)	Санитарно-защитная зона - 50 м (п. 4.6. СанПиН 2.2.1/2.1.1.1200-03 «Санитарно-защитные зоны и санитарная классификация предприятий, сооружений и иных объектов»)
18.	Строительство центра приема и очистки хозяйственно-бытовых отходов, подсланевых вод и пункта приема ТКО в с. Сахюрта	6 мест для маломерных судов или 2 места для реестровых судов	Ольхонский район, с. Сахюрта	Санитарно-защитная зона – 50 м, в соответствии с СанПиН 2.2.1/2.1.1.1200-03 «Санитарно-защитные зоны и санитарная классификация предприятий, сооружений и иных объектов»
19.	Строительство на острове Ольхон в бухте Загли технологического причала паромной переправы и парома для вывоза указанных продуктов на пункт переработки в с. Сахюрта, минуя пассажирский паром	4 места для маломерных судов или 1 место для реестровых судов	Ольхонский район, о. Ольхон	Санитарно-защитная зона – 50 м, в соответствии с СанПиН 2.2.1/2.1.1.1200-03 «Санитарно-защитные зоны и санитарная классификация предприятий, сооружений и иных объектов»
20.	Строительство нового причала «Хужир» (о. Ольхон)	10 мест для маломерных судов или 2 места для реестровых судов	Ольхонский район, о. Ольхон	Санитарно-защитная зона - 50 м (п. 4.6. СанПиН 2.2.1/2.1.1.1200-03 «Санитарно-защитные зоны и санитарная классификация предприятий, сооружений и иных объектов»)
21.	Строительство центра приема и очистки хозяйственно-бытовых отходов, подсланевых вод и пункта приема ТКО в г. Слюдянка	6 мест для маломерных судов или 2 места для реестровых судов	Слюдянский район, г. Слюдянка	Санитарно-защитная зона – 50 м, в соответствии с СанПиН 2.2.1/2.1.1.1200-03 «Санитарно-защитные зоны и санитарная классификация предприятий, сооружений и иных объектов»

№ пп	Наименование объекта	Краткая характеристика объекта	Местоположение планируемого объекта	Зоны с особыми условиями использования территории
22.	Реконструкция и модернизация береговой инфраструктуры в р.п. Култук	Береговые укрепительные сооружения: длина – 46 м, ширина – 6 м, высота – 8 м. Гидротехничес-кое сооружение на воде, предназначенное для защиты береговой линии или акватории порта	Слюдянский район, р.п. Култук	Санитарно-защитная зона - 50 м (п. 4.6. СанПиН 2.2.1/2.1.1.1200-03 «Санитарно-защитные зоны и санитарная классификация предприятий, сооружений и иных объектов»)
23.	Строительство нового причала в м. Бухта Базарная.	10 мест для маломерных судов или 2 места для реестровых судов	Ольхонский район, с. Сахюрта	Санитарно-защитная зона - 50 м (п. 4.6. СанПиН 2.2.1/2.1.1.1200-03 «Санитарно-защитные зоны и санитарная классификация предприятий, сооружений и иных объектов»)
24.	Строительство нового причала мыс Половинный	10 мест для маломерных судов или 2 места для реестровых судов	Слюдянский район, мыс Половинный	Санитарно-защитная зона - 50 м (п. 4.6. СанПиН 2.2.1/2.1.1.1200-03 «Санитарно-защитные зоны и санитарная классификация предприятий, сооружений и иных объектов»)
25.	Строительство нового причала бухта Ая	10 мест для маломерных судов или 2 места для реестровых судов	Ольхонский район, бухта Ая	Санитарно-защитная зона - 50 м (п. 4.6. СанПиН 2.2.1/2.1.1.1200-03 «Санитарно-защитные зоны и санитарная классификация предприятий, сооружений и иных объектов»)
26.	Строительство нового причала мыс Толстый	10 мест для маломерных судов или 2 места для реестровых судов	Заларинский район, Хор-Тагнинского муниципального образования	Санитарно-защитная зона - 50 м (п. 4.6. СанПиН 2.2.1/2.1.1.1200-03 «Санитарно-защитные зоны и санитарная классификация предприятий, сооружений и иных объектов»)
27.	Строительство нового причала мыс Шумиха	10 мест для маломерных судов или 2 места для реестровых судов	Слюдянский район, Маритуйское муниципальное образование	Санитарно-защитная зона - 50 м (п. 4.6. СанПиН 2.2.1/2.1.1.1200-03 «Санитарно-защитные зоны и санитарная классификация предприятий, сооружений и иных объектов»)
28.	Строительство нового причала мыс Заворотный	10 мест для маломерных судов или 2 места для реестровых судов	Ольхонский район, мыс Заворотный, Онгуренское	Санитарно-защитная зона - 50 м (п. 4.6. СанПиН 2.2.1/2.1.1.1200-03 «Санитарно-защитные

№ пп	Наименование объекта	Краткая характеристика объекта	Местоположение планируемого объекта	Зоны с особыми условиями использования территории
			муниципальное образование	зоны и санитарная классификация предприятий, сооружений и иных объектов»)
29.	Строительство нового причала в с. Онгурен	10 мест для маломерных судов или 2 места для реестровых судов	Ольхонский район, Онгуренское муниципальное образование, с. Онгурен	Санитарно-защитная зона - 50 м (п. 4.6. СанПиН 2.2.1/2.1.1.1200-03 «Санитарно-защитные зоны и санитарная классификация предприятий, сооружений и иных объектов»)
30.	Строительство нового причала в д. Курма	10 мест для маломерных судов или 2 места для реестровых судов	Ольхонский район, Шара-Тоготское муниципальное образование	Санитарно-защитная зона - 50 м (п. 4.6. СанПиН 2.2.1/2.1.1.1200-03 «Санитарно-защитные зоны и санитарная классификация предприятий, сооружений и иных объектов»)
31.	Строительство нового причала в мыс Кадильный	10 мест для маломерных судов или 2 места для реестровых судов	Иркутский район, Голоустненское муниципальное образование, мыс Кадильный	Санитарно-защитная зона - 50 м (п. 4.6. СанПиН 2.2.1/2.1.1.1200-03 «Санитарно-защитные зоны и санитарная классификация предприятий, сооружений и иных объектов»)
32.	Строительство нового причала в с. Маритуй Слюдянский район	10 мест для маломерных судов или 2 места для реестровых судов	Слюдянский район, с. Маритуй	Санитарно-защитная зона – 50 м, в соответствии с СанПиН 2.2.1/2.1.1.1200-03 «Санитарно-защитные зоны и санитарная классификация предприятий, сооружений и иных объектов»
33.	Строительство нового причала в п. Утулик	10 мест для маломерных судов или 2 места для реестровых судов	Слюдянский район, Утуликское муниципальное образование, п. Утулик	Санитарно-защитная зона - 50 м (п. 4.6. СанПиН 2.2.1/2.1.1.1200-03 «Санитарно-защитные зоны и санитарная классификация предприятий, сооружений и иных объектов»)
34.	Строительство порта для крупных судов в р.п. Листвянка	10 мест для маломерных судов или 2 места для реестровых судов	Иркутский район, р.п. Листвянка	Санитарно-защитная зона – 50 м, в соответствии с СанПиН 2.2.1/2.1.1.1200-03 «Санитарно-защитные зоны и санитарная классификация предприятий, сооружений и иных объектов»
35.	Строительство порта для маломерных судов р.п. Листвянка	10 мест для маломерных судов или	Иркутский район, р.п. Листвянка	Санитарно-защитная зона – 50 м, в соответствии с СанПиН 2.2.1/2.1.1.1200-

№ пп	Наименование объекта	Краткая характеристика объекта	Местоположение планируемого объекта	Зоны с особыми условиями использования территории
		2 места для реестровых судов		03 «Санитарно-защитные зоны и санитарная классификация предприятий, сооружений и иных объектов»
36.	Строительство нового причала в п. Большие Коты.	4 места для маломерных судов или 1 место для реестровых судов	Иркутский район, п. Большие Коты	Санитарно-защитная зона – 50 м, в соответствии с СанПиН 2.2.1/2.1.1.1200-03 «Санитарно-защитные зоны и санитарная классификация предприятий, сооружений и иных объектов»
37.	Строительство нового причала (Экопирс) в Бухте Песчаная (национальный парк)	10 мест для маломерных судов или 2 места для реестровых судов	Иркутский район, Бухта Песчаная	Санитарно-защитная зона - 50 м (п. 4.6. СанПиН 2.2.1/2.1.1.1200-03 «Санитарно-защитные зоны и санитарная классификация предприятий, сооружений и иных объектов»)
38.	Строительство портовых сооружений, грузопассажирского причала	4 места для маломерных судов или 1 место для реестровых судов	г. Усть-Илимск	Санитарно-защитная зона - 50 м (п. 4.6. СанПиН 2.2.1/2.1.1.1200-03 «Санитарно-защитные зоны и санитарная классификация предприятий, сооружений и иных объектов»)
39.	Строительство благоустроенного причала	4 места для маломерных судов или 1 место для реестровых судов	Братский район	Санитарно-защитная зона - 50 м (п. 4.6. СанПиН 2.2.1/2.1.1.1200-03 «Санитарно-защитные зоны и санитарная классификация предприятий, сооружений и иных объектов»)
40.	Реконструкция речного вокзала	4 места для маломерных судов или 1 место для реестровых судов	г. Братск	Не требуется
41.	Строительство благоустроенного причала для водного транспорта на базе «Сурупцево» на территории туристического комплекса «Сибирское Сафари»	4 места для маломерных судов или 1 место для реестровых судов	Братский район	Санитарно-защитная зона - 50 м (п. 4.6. СанПиН 2.2.1/2.1.1.1200-03 «Санитарно-защитные зоны и санитарная классификация предприятий, сооружений и иных объектов»)
42.	Строительство причала	4 места для маломерных судов или 1 место для реестровых судов	Балаганский район, п. Балаганск, с. Шарагай	Санитарно-защитная зона - 50 м (п. 4.6. СанПиН 2.2.1/2.1.1.1200-03 «Санитарно-защитные зоны и санитарная

№ пп	Наименование объекта	Краткая характеристика объекта	Местоположение планируемого объекта	Зоны с особыми условиями использования территории
				классификация предприятий, сооружений и иных объектов»)
43.	Строительство причала	4 места для маломерных судов или 1 место для реестровых судов	Балаганский район, с. Шарагай	Санитарно-защитная зона - 50 м (п. 4.6. СанПиН 2.2.1/2.1.1.1200-03 «Санитарно-защитные зоны и санитарная классификация предприятий, сооружений и иных объектов»)
44.	Строительство лодочной станции	4 места для маломерных судов или 1 место для реестровых судов	Балаганский район, с. Кумарейка	Санитарно-защитная зона - 50 м (п. 4.6. СанПиН 2.2.1/2.1.1.1200-03 «Санитарно-защитные зоны и санитарная классификация предприятий, сооружений и иных объектов»)
45.	Строительство лодочной станции	4 места для маломерных судов или 1 место для реестровых судов	Балаганский район, д. Заславская	Санитарно-защитная зона - 50 м (п. 4.6. СанПиН 2.2.1/2.1.1.1200-03 «Санитарно-защитные зоны и санитарная классификация предприятий, сооружений и иных объектов»)
46.	Строительство лодочной станции	4 места для маломерных судов или 1 место для реестровых судов	Балаганский район, с. Бирит	Санитарно-защитная зона - 50 м (п. 4.6. СанПиН 2.2.1/2.1.1.1200-03 «Санитарно-защитные зоны и санитарная классификация предприятий, сооружений и иных объектов»)
47.	Строительство пристани	4 места для маломерных судов или 1 место для реестровых судов	г. Иркутск	Санитарно-защитная зона - 50 м (п. 4.6. СанПиН 2.2.1/2.1.1.1200-03 «Санитарно-защитные зоны и санитарная классификация предприятий, сооружений и иных объектов»)
48.	Строительство речной базы	4 места для маломерных судов или 1 место для реестровых судов	г. Свирск	Санитарно-защитная зона - 50 м (п. 4.6. СанПиН 2.2.1/2.1.1.1200-03 «Санитарно-защитные зоны и санитарная классификация предприятий, сооружений и иных объектов»)
49.	Строительство причала	10 мест для маломерных судов или 2 места для реестровых судов	Слюдянский район, г. Слюдянка	Санитарно-защитная зона - 50 м (п. 4.6. СанПиН 2.2.1/2.1.1.1200-03 «Санитарно-защитные

№ пп	Наименование объекта	Краткая характеристика объекта	Местоположение планируемого объекта	Зоны с особыми условиями использования территории
				зоны и санитарная классификация предприятий, сооружений и иных объектов»)
50.	Строительство причала	10 мест для маломерных судов или 2 места для реестровых судов	Слюдянский район, г. Байкальск	Санитарно-защитная зона - 50 м (п. 4.6. СанПиН 2.2.1/2.1.1.1200-03 «Санитарно-защитные зоны и санитарная классификация предприятий, сооружений и иных объектов»)
51.	Строительство пристани	10 мест для маломерных судов или 2 места для реестровых судов	Слюдянский район, г. Слюдянка	Санитарно-защитная зона - 50 м (п. 4.6. СанПиН 2.2.1/2.1.1.1200-03 «Санитарно-защитные зоны и санитарная классификация предприятий, сооружений и иных объектов»)
52.	Строительство пристани и реконструкции причала	10 мест для маломерных судов или 2 места для реестровых судов	Слюдянский район, г. Байкальск	Санитарно-защитная зона - 50 м (п. 4.6. СанПиН 2.2.1/2.1.1.1200-03 «Санитарно-защитные зоны и санитарная классификация предприятий, сооружений и иных объектов»)
53.	Строительство причала и лодочной станции	4 места для маломерных судов или 1 место для реестровых судов	Боханский район, с. Казачье	Санитарно-защитная зона - 50 м (п. 4.6. СанПиН 2.2.1/2.1.1.1200-03 «Санитарно-защитные зоны и санитарная классификация предприятий, сооружений и иных объектов»)
54.	Строительство причала и лодочной станции	4 места для маломерных судов или 1 место для реестровых судов	Боханский район, д. Середкина	Санитарно-защитная зона - 50 м (п. 4.6. СанПиН 2.2.1/2.1.1.1200-03 «Санитарно-защитные зоны и санитарная классификация предприятий, сооружений и иных объектов»)
55.	Строительство причала и лодочной станции	4 места для маломерных судов или 1 место для реестровых судов	Боханский район, с. Каменка	Санитарно-защитная зона - 50 м (п. 4.6. СанПиН 2.2.1/2.1.1.1200-03 «Санитарно-защитные зоны и санитарная классификация предприятий, сооружений и иных объектов»)

3. Перечень объектов регионального значения, размещение которых является предметом согласования в соответствии частью 3 статьи 16 Градостроительного кодекса РФ

Проект схемы территориального планирования субъекта Российской Федерации подлежит согласованию с органами местного самоуправления муниципальных образований, на территориях которых планируется размещение объектов регионального значения или на окружающую среду на территориях которых могут оказать негативное воздействие планируемые для размещения объекты регионального значения, в целях соблюдения интересов населения муниципальных образований в части возможного влияния планируемых для размещения объектов регионального значения на социально-экономическое развитие муниципальных образований, возможного негативного воздействия таких объектов на окружающую среду на территориях муниципальных образований.

На территории Иркутской области предлагаются к размещению объекты регионального значения, которые могут оказать негативное воздействие на окружающую среду на территориях муниципльных образований:

№ п/п	Наименование объекта	Краткая характеристика объекта	Местоположение планируемого объекта
1.	Создание производства моногидрата гидроксида лития	Газопровод и система газоснабжения объектов производства гидроксида лития на площадке АО «АЭХК», в том числе технологическое присоединение мощностью 7,5 млн куб. м/год. Система производства и снабжения паром с использованием газа объектов производства гидроксида лития, в том числе технологическое присоединение мощностью 10 т/час. Реконструкция и модернизация электрической подстанции ПС 35/6 кВ ПС 307 для электроснабжения производства гидроксида лития мощностью 15 МВт	Ангарский городской округ
2.	Создание и эксплуатация здания радиологического корпуса Восточно-Сибирского онкологического центра в г. Иркутске	Здание радиологического корпуса Восточно-Сибирского онкологического центра в г. Иркутске. Радиологический корпус предназначен для проведения лечебных мероприятий онкологическим больным широким спектром ионизирующих излучений (рентгеновское, фотонное, электронное) на современных радиотерапевтических установках, общая площадь 23 966,38 кв. м	г. Иркутск
3.	Строительство загородного гостиничного комплекса «Зеленый мыс – Ангара Отель» с комплексным причальным сооружением как опорной точки при организации водных	Портопункт на территории загородного комплекса «Зеленый мыс-Ангара Отель» 26 км Байкальского тракта (акватория реки Ангара) мощностью 6 ед. Портопункт на территории санатория «Электра» 43 км Байкальского тракта (акватория реки Ангара) мощностью 6 ед. Строительство подъездной автомобильной дороги для объекта «Электра»	Иркутский район

№ п/п	Наименование объекта	Краткая характеристика объекта	Местоположение планируемого объекта
	маршрутов по озеру Байкал	протяженностью 4,2 км, категория – IV, покрытие – асфальтовое. Строительство подъездной автомобильной дороги для объекта «Ангара Отель» протяженностью 4,2 км, категория – IV, покрытие – асфальтовое	
4.	«Развитие туристско-рекреационного кластера «Тальцы»	Строительство 4 гостиничных комплексов по 120 номеров каждый, причальной инфраструктуры на 100 единиц водного транспорта и парковой зоны на 100 га	Иркутский район
5.	Строительство межвузовского кампуса	Строительство комплекса общежитий на 3768 человек, гостиницы на 288 номеров, 2418 кв. м коммерческой недвижимости для сдачи в аренду	г. Иркутск
6.	Организация предприятия по круглогодичному выращиванию овощей и зеленных в защищенном грунте (круглогодичных теплицах)	Строительство тепловых сетей для подключения к наружным сетям теплоснабжения объекта капитального строительства: Тепличный комбинат «Саянский», в том числе ПИР по разработке ПСД мощностью 51 ГКл. Электроснабжение тепличного комплекса ООО «ТК «Саянский», в том числе ПИР по разработке ПСД мощностью 25 Мвтч. Строительство подъездной автомобильной дороги, включая парковку к объекту «Строительство тепличного комбината «Саянский», в том числе ПИР по разработке ПСД протяженностью 0,5 км	город Саянск
7.	Создание и развитие особой экономической зоны туристско-рекреационного типа на территории муниципального образования Слюдянский район	Эксплуатационно-техническая база АО «ОЭЗ «Иркутск» на территории Предгорного района площадью 3550 кв. м. Внутриплощадочные сети электроснабжения Предгорного района мощностью ПКЛ 2,39 км, РКЛ 4,88 км, 15,7 МВт. Внутриплощадочные сети водопровода Предгорного района мощностью 6,03 км 1564 куб. м/сут. Внутриплощадочные сети бытовой канализации Предгорного района мощностью 3,66 км 1564 куб. м/сут. Внутриплощадочные сети теплоснабжения Предгорного района мощностью 2,24 км 24,4 Гкал/ч. Внутриплощадочные информационно-коммуникационные сети и сети информационно-вычислительной связи Предгорного района протяженностью 8,12 км.	Слюдянский район

№ п/п	Наименование объекта	Краткая характеристика объекта	Местоположение планируемого объекта
		Внутриплощадочные сети электроснабжения Прибрежного района РКЛ 1,77 км 4,3 МВт. Внутриплощадочные сети водопровода Прибрежного района мощностью 2,16 км, 436 куб. м/сут. Внутриплощадочные сети бытовой канализации с КНС Прибрежного района мощностью 1,65 км, 436 куб. м/сут. Внутриплощадочные сети теплоснабжения Прибрежного района мощностью 1,63 км, 11,03 Гкал/ч. Внутриплощадочные информационно-коммуникационные сети и сети информационно-вычислительной связи Прибрежного района протяженностью 5,22 км. Открытые автостоянки на 225 машино-мест площадью 4654 кв. м. Сети ливневой канализации протяженностью 5,0 км. Сеть наружного водопровода. Насосная станция протяженностью 2,9 км. Сети бытовой канализации с КНС протяженностью 2,3 км. Тепловые сети протяженностью 0,72 км. Улично-дорожная сеть с наружным освещением, 1 этап протяженностью 4,6 км. Улично-дорожная сеть с наружным освещением, 2 этап протяженностью 4,8 км. Улично-дорожная сеть с наружным освещением, 3 этап протяженностью 1,14 км. Благоустройство и озеленение территории площадью 32 га. Центры питания для сетей электроснабжения ОЭЗ мощностью 20 МВт. КПП, ограждение территории с обустройством и наружным освещением мощностью 4 шт / 7,4 км. Водозаборные сооружения мощностью 2000 куб./сут. Внеплощадочные сети водопровода (от водозаборных сооружений) протяженностью 8,5 км. Пассажирская подвесная канатная дорога кресельного типа на территории Байкальского горнолыжного курорта «Гора Соболиная» мощностью 2700 чел./час.	

№ п/п	Наименование объекта	Краткая характеристика объекта	Местоположение планируемого объекта
8.	Проект комплексного развития Кругобайкальской железной дороги как перспективного туристического направления в рамках создания Южного эко-туристического кластера	Строительство 1 гостиничного комплекса на 120 номеров, 5 причальных комплексов по 20 единиц водного транспорта	Слюдянский район
9.	Развитие туристско-рекреационного кластера «Утулик»	Строительство 2-х гостиничных комплексов по 120 номеров каждый, причала на 30 единиц водного транспорта, парковой зоны	Слюдянский район
10.	Развитие индустриального технопарка «Усолье-Промтех»	Инновационные технологии, прототипирование, легкая промышленность, машиностроение, деревообработка, фармацевтика; общая площадь технопарка 24 га; ожидаемая площадь 50 000 кв.м.	г. Усолье-Сибирское
11.	Разработка Зашихинского редкометалльного месторождения и месторождения рудного золота «Гурбей»	Строительство ЛЭП 110 кВ со строительством ПС «Гурбей» 110/6 кв и ПС 110/6 Зашихинская мощностью 110 кВ.	Нижнеудинский район
12.	Строительство 1-го пускового комплекса Тайшетского алюминиевого завода в г. Тайшете Иркутской области	Строительство подъездной дороги к Тайшетскому алюминиевому заводу, участок км 4+500-км автодороги общего пользования межмуниципальног о значения «Тайшет – Шиткино – Шелаево» в Тайшетском районе Иркутской области до въездных ворот Тайшетского алюминиевого завода протяженностью 4,5 км. Проектирование реконструкции автомобильной дороги по ул. Горького в г. Тайшете протяженностью 1,4 км. Технологическое присоединение к сетям электроснабжения Тайшетского алюминиевого завода мощностью 750 мВТ.	Тайшетский район
13.	Строительство горно-обогатительного комбината на месторождении Светловский	ВЛ 110 кВ Ныгри – ГОК Светловский протяженностью 54 км. ВЛ 110 кВ Ныгри – Сухой Лог протяженностью 15 км. ПС 110/6кВ ГОК «Светловский» мощностью 110/6 кВ. Строительство автомобильной дороги п. Кропоткин – п. Светлый протяженностью 52 км, категория а/д IVА-п	Бодайбинский район

№ п/п	Наименование объекта	Краткая характеристика объекта	Местоположение планируемого объекта
14.	Строительство горно-обогатительного комбината на месторождении «Красный»	Реконструкция ВЛ 110 кВ Артемовская – Кропоткин протяженностью 7,4 км. Строительство ВЛ 110 кВ Артемовская – Красный протяженностью 14 км. Строительство ПС 110 кВ Красный мощностью 110/6 кВ.	Бодайбинский район
15.	Строительство горно-обогатительного комбината на золоторудном месторождении «Сухой Лог»	Реконструкция мостовых переходов на автомобильной дороге Бодайбо-Кропоткин в Бодайбинском районе мощностью 0,4 п.м.	Бодайбинский район

Перечень объектов регионального значения, размещение которых является предметом согласования в соответствии с ч. 3 статьи 16 Градостроительного кодекса РФ, с указанием перечня согласующих муниципальных образований:

1. Ангарский городской округ Иркутской области

№ п/п	Назначение объекта	Наименование объекта	Краткая характеристика объекта	Местоположение планируемого объекта	Зоны с особыми условиями использования территории	Основание для размещения
1.	Объекты капитального строительства регионального или межмуниципального значения в области автомобильного транспорта	Реконструкция автомобильной дороги общего пользования регионального или межмуниципального значения Ангарск – Тальяны	Категория автомобильной дороги – IV, протяженность 18,8 км	Ангарский городской округ: Подъезд к з. Ивановка, Подъезд к с. Одинск, Подъезд к с. Савватеевка. Усольский район	Придорожные полосы автомобильных дорог устанавливаются в соотвествии с п.2 ст.26 Федерального закона от 08.11.2007 № 257-ФЗ (ред. от 14.07.2022) «Об автомобильных дорогах и о дорожной деятельности в Российской Федерации и о внесении изменений в отдельные аждений шириной не менее 10 м в соответствии с пунктами 8.21 и 14.28 Свода правил СП 42.13330.2016	Служебная записка министерства транспорта и дорожного хозяйства Иркутской области от 24.02.2022 № СЛ–61–435/22
2.	Объекты капитального строительства регионального или межмуниципального значения в области автомобильного транспорта	Реконструкция автомобильной дороги общего пользования регионального или межмуниципального значения Подъезд к п. Мегет	Категория автомобильной дороги – IV, протяженность 2,5 км	Ангарский городской округ	Придорожные полосы автомобильных дорог устанавливаются в соотвествии с п.2 ст.26 Федерального закона от 08.11.2007 № 257-ФЗ (ред. от 14.07.2022) «Об автомобильных дорогах и о дорожной деятельности в Российской Федерации и о внесении изменений в отдельные аждений шириной не менее 10 м в	Служебная записка министерства транспорта и дорожного хозяйства Иркутской области от 24.02.2022 № СЛ–61–435/22. Служебная записка министерства транспорта и дорожного хозяйства Иркутской области от 02.06.2022 № СЛ–61–1396/22

№ п/п	Назначение объекта	Наименование объекта	Краткая характеристика объекта	Местоположение планируемого объекта	Зоны с особыми условиями использования территории	Основание для размещения
					соответствии с пунктами 8.21 и 14.28 Свода правил СП 42.13330.2016	
3.	Объекты капитального строительства регионального значения в области воздушного транспорта	Строительство аэровокзала (терминала внутренних и международных авиалиний) нового аэропортового комплекса «г. Иркутск». Строительство внешних инженерных и транспортных сетей, обеспечивающих деятельность нового аэропортового комплекса «г. Иркутск»	Пропускная способность – 4 млн пассжиров в год	Иркутский район, Ангарский городской округ	В соответствии со ст. 47 Воздушного кодекса РФ, а также другими законодательными актами РФ, приаэродромная территория устанавливается актом уполномоченного Правительством Российской Федерации федерального органа исполнительной власти в целях обеспечения безопасности полетов воздушных судов, перспективного развития аэропорта и исключения негативного воздействия оборудования аэродрома и полетов воздушных судов на здоровье человека и окружающую среду. Устанавливается в соответствии с СанПиН 2.2.1/2.1.1.1200-03 «Санитарно-защитные зоны и санитарная классификация предприятий, сооружений и иных объектов»	Служебная записка министерства транспорта и дорожного хозяйства Иркутской области от 24.02.2022 № СЛ-61-435/22

№ п/п	Назначение объекта	Наименование объекта	Краткая характеристика объекта	Местоположение планируемого объекта	Зоны с особыми условиями использования территории	Основание для размещения
4.	Объекты капитального строительства регионального и межмуниципального значения в области автомобильного транспорта	Строительство автостанции	Планируемое суточное отправление – 3000 пассажиров, минимальная пропускная способность – 200 человек	г. Ангарск	Санитарно-защитная зона – 100 м, в соответствии с СанПиН 2.2.1/2.1.1.1200-03 «Санитарно-защитные зоны и санитарная классификация предприятий, сооружений и иных объектов»	Схема территориального планирования Иркутской области от 02.11.2012 № 607-пп (актуализированная редакция)
5.	Объекты капитального строительства регионального и межмуниципального значения в области автомобильного транспорта	Строительство автовокзала	Рассчетная вместимость – 300 человек	г. Ангарск	Санитарно-защитная зона – 100 м, в соответствии с СанПиН 2.2.1/2.1.1.1200-03 «Санитарно-защитные зоны и санитарная классификация предприятий, сооружений и иных объектов»	Схема территориального планирования Иркутской области от 02.11.2012 № 607-пп (актуализированная редакция)
6.	Объекты капитального строительства регионального значения в области здравоохранения	Строительство корпуса ОГБУЗ «Иркутская областная инфекционная клиническая больница» г. Ангарск	Мощность – 120 коек	Ангарский городской округ, г. Ангарск	Не требуется	Служебная записка министерства здравоохранения Иркутской области от 25.10.2021 № СЛ–54–4271/21. Служебная записка министерства здравоохранения Иркутской области от 21.04.2022 № СЛ–02–54–10073/22
7.	Объекты капитального строительства регионального значения в области здравоохранения	Установка и монтаж модульной конструкции здания фельдшерско-акушерского пункта	Мощность – 12 посещений в смену	Ангарский городской округ, з. Ивановка	Не требуется	Служебная записка министерства здравоохранения Иркутской области от 25.10.2021 № СЛ–54–4271/21

№ п/п	Назначение объекта	Наименование объекта	Краткая характеристика объекта	Местоположение планируемого объекта	Зоны с особыми условиями использования территории	Основание для размещения
8.	Объекты капитального строительства регионального значения в области здравоохранения	Строительство фельдшерско-акушерского пункта	Мощность – 19 посещений в смену	Ангарский городской округ, п. Ударник	Не требуется	Служебная записка министерства здравоохранения Иркутской области от 06.03.2020 № СЛ–54–955/20
9.	Объекты капитального строительства регионального значения в области здравоохранения	Строительство здания судебно-медицинской экспертизы	Исследование за год – 1717 трупов, 2320 живых лиц	Ангарский городской округ, г. Ангарск	Не требуется	Схема территориального планирования Иркутской области от 02.11.2012 № 607-пп (актуализированная редакция)
10.	Объекты капитального строительства регионального значения в области здравоохранения	Строительство поликлиники	Мощность – 600 посещений в смену	Ангарский городской округ, г. Ангарск	Не требуется	Схема территориального планирования Иркутской области от 02.11.2012 № 607-пп (актуализированная редакция)
11.	Объекты капитального строительства регионального значения в области здравоохранения	Строительство фельдшерско-акушерского пункта	Мощность – 20 посещений в смену	Ангарский городской округ, г. Ангарск	Не требуется	Схема территориального планирования Иркутской области от 02.11.2012 № 607-пп (актуализированная редакция)
12.	Объекты капитального строительства регионального значения в области здравоохранения	Строительство амбулатории	Мощность – 50 коек	Ангарский городской округ, г. Ангарск	Не требуется	Схема территориального планирования Иркутской области от 02.11.2012 № 607-пп (актуализированная редакция)
13.	Объекты капитального строительства	Строительство здания детской поликлиники	Мощность – 400 посещений в смену	Ангарский городской округ, г. Ангарск	Не требуется	Служебная записка министерства здравоохранения Иркутской

№ п/п	Назначение объекта	Наименование объекта	Краткая характеристика объекта	Местоположение планируемого объекта	Зоны с особыми условиями использования территории	Основание для размещения
	регионального значения в области здравоохранения					области от 25.10.2021 № СЛ–54–4271/21
14.	Объекты капитального строительства регионального значения в области здравоохранения	Строительство поликлиники	Мощность – 70 посещений в смену	Ангарский городской округ, п. Мегет	Не требуется	Схема территориального планирования Иркутской области от 02.11.2012 № 607-пп (актуализированная редакция)
15.	Объекты капитального строительства регионального значения в области здравоохранения	Строительство фельдшерско-акушерского пункта	Мощность – 30 посещений в смену	Ангарский городской округ, с. Одинск	Не требуется	Схема территориального планирования Иркутской области от 02.11.2012 № 607-пп (актуализированная редакция). Служебная записка министерства здравоохранения Иркутской области от 21.04.2022 № СЛ–02–54–10073/22
16.	Объекты капитального строительства регионального значения в области здравоохранения	Строительство фельдшерско-акушерского пункта	Мощность – 40 посещений в смену	Ангарский городской округ, с. Савватеевка	Не требуется	Схема территориального планирования Иркутской области от 02.11.2012 № 607-пп (актуализированная редакция). Служебная записка министерства здравоохранения Иркутской области от 21.04.2022 № СЛ–02–54–10073/22
17.	Объекты капитального	Строительство бассейна для	Бассейн на 400 кв.м зеркала воды	Ангарский городский округ	Не требуется	Служебная записка министерства спорта

№ п/п	Назначение объекта	Наименование объекта	Краткая характеристика объекта	Местоположение планируемого объекта	Зоны с особыми условиями использования территории	Основание для размещения
	строительства регионального значения в области физкультуры и спорта	областного государственного бюджетного профессионального образовательного учреждения (техникум) «Училище Олимпийского резерва»				Иркутской области от 30.11.2020 № СЛ–96–2504/20
18.	Объекты капитального строительства регионального значения в области физкультуры и спорта	Строительство Спортивного зала «Центр тяжелой атлетики» в спортивно-оздоровительном комплексе «Училище Олимпийского резерва»	спортивного зала 7 383 кв. м. Здание условно разделено на 3 блока (части): многофункциональный спортивный зал, тир и основной блок центра единоборств с размещением спортивных залов, вспомогательных и административных помещений. Многофункциональный спортивный зал – одноэтажная часть с размерами в осях 36,00*60,00 м. Тир – одноэтажная часть с размерами в осях 5,30*60,00 м	Ангарский городский округ	Не требуется	Служебная записка министерства спорта Иркутской области от 30.11.2020 № СЛ–96–2504/20

№ п/п	Назначение объекта	Наименование объекта	Краткая характеристика объекта	Местоположение планируемого объекта	Зоны с особыми условиями использования территории	Основание для размещения
19.	Объекты капитального строительства регионального значения в области теплоснабжения	Тепловая магистраль от ТЭЦ–10 в г. Ангарске до котельной северного промышленного узла (КСПУ) г. Иркутска	Протяженность сети 18,2 км, диаметр 800 мм, мощность – 366,2 гК/час	г. Иркутск, Ангарский городской округ	Санитарно-защитная зона устанавливается в соотвествии с «СП 124.13330.2012. Свод правил. Тепловые сети. Актуализированная редакция СНиП 41-02-2003»	Служебная записка министерства жилищной политики и энергетики Иркутской области от 19.01.2022 № СЛ–58–117/22
20.	Объекты капитального строительства регионального значения в области административного обслуживания	Строительство нового здания Службы записи актов гражданского состояния	Мощность – 850 актов гражданского состояния в месяц	Ангарский городской округ, г. Ангарск	Не требуется	Схема территориального планирования Иркутской области от 02.11.2012 № 607-пп (актуализированная редакция)
21.	Объекты капитального строительства регионального значения в области административного обслуживания	ОГКУ «Центр по содержанию иностранных граждан и лиц без гражданства, подлежащих депортации либо административному выдворению за пределы Российской Федерации»	Мощность – 50 мест	Ангарский городской округ, г. Ангарск	Не требуется	Схема территориального планирования Иркутской области от 02.11.2012 № 607-пп (актуализированная редакция)
22.	Объекты капитального строительства регионального значения в области административного обслуживания	Реконструкция многофункционального центра предоставления государственных и муниципальных услуг	Мощность – центр на 36 окон	Ангарский городской округ, г. Ангарск	Не требуется	Схема территориального планирования Иркутской области от 02.11.2012 № 607-пп (актуализированная редакция)

№ п/п	Назначение объекта	Наименование объекта	Краткая характеристика объекта	Местоположение планируемого объекта	Зоны с особыми условиями использования территории	Основание для размещения
23.	Объекты капитального строительства регионального значения в области административного обслуживания	Реконструкция многофункционального центра предоставления государственных и муниципальных услуг	Мощность – центр на 13 окон	Ангарский городской округ, г. Ангарск	Не требуется	Схема территориального планирования Иркутской области от 02.11.2012 № 607-пп (актуализированная редакция)

2. Городской округ муниципальное образование города Братска Иркутской области

№ п/п	Назначение объекта	Наименование объекта	Краткая характеристика объекта	Местоположение планируемого объекта	Зоны с особыми условиями использования территории	Основание для размещения
1.	Объекты капитального строительства регионального значения в области водного транспорта	Реконструкция речного вокзала	4 места для маломерных судов или 1 место для реестровых судов	г. Братск	Санитарно-защитная зона – 50 м (п. 4.6. СанПиН 2.2.1/2.1.1.1200–03 «Санитарно-защитные зоны и санитарная классификация предприятий, сооружений и иных объектов»)	Схема территориального планирования Иркутской области от 02.11.2012 № 607-пп (актуализированная редакция)
2.	Объекты капитального строительства регионального значения в области здравоохранения	Строительство нового здания Братского филиала ОГБУЗ «Иркутский областной психоневрологический диспансер» г. Братск	Мощность – диспансерное отделение на 260 посещений в смену; стационар на 155 коек круглосуточных и 70 коек дневных	г. Братск	Не требуется	Служебная записка министерства здравоохранения Иркутской области от 25.10.2021 № СЛ–54–4271/21
3.	Объекты капитального строительства регионального значения в области здравоохранения	Реконструкция пристроя ОГБУЗ «Братский областной кожно-венерологический диспансер»	Мощность – 135 посещений в смену, 50 койко-мест	г. Братск	Не требуется	Схема территориального планирования Иркутской области от 02.11.2012 № 607-пп (актуализированная редакция)
4.	Объекты капитального строительства регионального значения в области здравоохранения	Строительство здания патологоанатомичес-кого отделения	Мощность – 2 стола для вскрытий, до 3000 объектов морфологических исследований	г. Братск	Не требуется	Служебная записка министерства здравоохранения Иркутской области от 10.12.2020 № СЛ–54–5923/20. Служебная записка министерства здравоохранения Иркутской области от 21.04.2022 № СЛ–02–54–10073/22

№ п/п	Назначение объекта	Наименование объекта	Краткая характеристика объекта	Местоположение планируемого объекта	Зоны с особыми условиями использования территории	Основание для размещения
5.	Объекты капитального строительства регионального значения в области здравоохранения	Строительство объекта «Акушерский реанимационный копус ОГАУЗ «Братский перинатальный центр»	Мощность – 10 индивидуальных родовых палат, 3 операционных зала, отделение анестезиологии и реаниматологии для женщин на 6 коек, отделение интенсивной терапии новорожденных на 6 коек	г. Братск	Не требуется	Служебная записка министерства здравоохранения Иркутской области от 21.04.2022 № СЛ–02–54–10073/22
6.	Объекты капитального строительства регионального значения в области здравоохранения	Строительство здания судебно-медицинской экспертизы	Исследование за год 1367 трупов, 4705 живых лиц	г. Братск	Не требуется	Схема территориального планирования Иркутской области от 02.11.2012 № 607-пп (актуализированная редакция)
7.	Объекты капитального строительства регионального значения в области здравоохранения	Строительство центра планирования семьи	Мощность – 50 посещений в смену	г. Братск	Не требуется	Схема территориального планирования Иркутской области от 02.11.2012 № 607-пп (актуализированная редакция)
8.	Объекты капитального строительства регионального значения в области здравоохранения	Строительство фельдшерско-акушерского пункта	Мощность – 20 посещений в смену	г. Братск	Не требуется	Схема территориального планирования Иркутской области от 02.11.2012 № 607-пп (актуализированная редакция). Служебная записка министерства

№ п/п	Назначение объекта	Наименование объекта	Краткая характеристика объекта	Местоположение планируемого объекта	Зоны с особыми условиями использования территории	Основание для размещения
						здравоохранения Иркутской области от 21.04.2022 № СЛ–02–54–10073/22
9.	Объекты капитального строительства регионального значения в области здравоохранения	Врачебная амбулатория	Мощность – 50 посещений в смену	г. Братск	Не требуется	Служебная записка министерства здравоохранения Иркутской области от 10.12.2020 № СЛ–54–5923/20. Служебная записка министерства здравоохранения Иркутской области от 21.04.2022 № СЛ–02–54–10073/22
10.	Объекты капитального строительства регионального значения в области здравоохранения	Строительство подстанции скорой медицинской помощи ОГБУЗ «Братская районная больница»	Мощность – на 5 автомобилей, 5 выездных бригад, 18 тыс. вызовов в год	г. Братск	Не требуется	Служебная записка министерства здравоохранения Иркутской области от 10.12.2020 № СЛ–54–5923/20
11.	Объекты капитального строительства регионального значения в области физкультуры и спорта	Реконструкция санной трассы и строительство разгонной санно-бобслейной эстакады СДЮСШОР «Олимп»	Длина трассы – 300 м	г. Братск	Не требуется	Служебная записка министерства спорта Иркутской области от 30.11.2020 № СЛ–96–2504/20
12.	Объекты капитального строительства регионального значения в области административного обслуживания	Реконструкция многофункционального центра предоставления государственных и муниципальных услуг	Мощность – центр на 19 окон	г. Братск	Не требуется	Схема территориального планирования Иркутской области от 02.11.2012 № 607-пп (актуализированная редакция)

№ п/п	Назначение объекта	Наименование объекта	Краткая характеристика объекта	Местоположение планируемого объекта	Зоны с особыми условиями использования территории	Основание для размещения
13.	Объекты капитального строительства регионального значения в области административного обслуживания	Реконструкция многофункционального центра предоставления государственных и муниципальных услуг	Мощность – центр на 11 окон	г. Братск	Не требуется	Схема территориального планирования Иркутской области от 02.11.2012 № 607-пп (актуализированная редакция)
14.	Объекты капитального строительства регионального значения в области ветеринарного обслуживания	Строительство Государственного приюта для содержания животных без владельцев	Модульные здания: 1) Здание для содержания и лечения животных общей площадью 230,4 кв.м, 2) Административное здание общей площадью 69,3 кв.м	г. Братск	Санитарно-защитная зона устнавливается в соответсвии с СанПиН 2.2.1/2.1.1.1200-03 «Санитарно-защитные зоны и санитарная классификация предприятий, сооружений и иных объектов»	Письмо службы ветеринарии Иркутской области от 26.01.2022 № СЛ–77–71/22

3. Зиминское городское муниципальное образование

№ п/п	Назначение объекта	Наименование объекта	Краткая характеристика объекта	Местоположение планируемого объекта	Зоны с особыми условиями использования территории	Основание для размещения
1.	Объекты капитального строительства регионального значения в области образования	Учебно-производственный корпус со спортивным залом	Мощность учебно-производственного корпуса – 350 мест	г. Зима	Не требуется	Служебная записка министерства образования Иркутской области от 03.03.2022 № СЛ–55–838/22
2.	Объекты капитального строительства регионального значения в области здравоохранения	Строительство больничного комплекса ОГБУЗ «Зиминская городская больница»	Мощность поликлинического отделения – на 700 посещений в смену; стационар – на 194 круглосуточные койки и 54 дневных койки	г. Зима	Не требуется	Служебная записка министерства здравоохранения Иркутской области от 25.10.2021 № СЛ–54–4271/21. Служебная записка министерства здравоохранения Иркутской области от 21.04.2022 № СЛ–02–54–10073/22
3.	Объекты капитального строительства регионального значения в области здравоохранения	Строительство здания судебно-медицинской экспертизы	Исследование за год – 491 трупа, 1289 живых лиц	г. Зима	Не требуется	Схема территориального планирования Иркутской области от 02.11.2012 № 607-пп (актуализированная редакция)
4.	Объекты капитального строительства регионального значения в области здравоохранения	Строительство туберкулезного диспансера	Мощность – диспансерное отделение на 40 посещений в смену, стационар на 38 коек	г. Зима	Не требуется	Схема территориального планирования Иркутской области от 02.11.2012 № 607-пп (актуализированная редакция)
5.	Объекты капитального строительства регионального значения в области административного обслуживания	Реконструкция многофункционального центра предоставления государственных и муниципальных услуг	Мощность – центр на 7 окон	г. Зима	Не требуется	Схема территориального планирования Иркутской области от 02.11.2012 № 607-пп (актуализированная редакция)

4. Городской округ муниципальное образование город Иркутск

№ п/п	Назначение объекта	Наименование объекта	Краткая характеристика объекта	Местоположение планируемого объекта	Зоны с особыми условиями использования территории	Основание для размещения
1.	Объекты капитального строительства регионального или межмуниципального значения в области автомобильного транспорта	Строительство автомобильной дороги общего пользования регионального или межмуниципального значения «Северный обход г. Иркутска»	Категория автомобильной дороги – IB, протяженность – 28 км	Иркутский район, г. Иркутск	Придорожные полосы автомобильных дорог устанавливаются в соотвествии с п.2 ст.26 Федерального закона от 08.11.2007 № 257-ФЗ (ред. от 14.07.2022) «Об автомобильных дорогах и о дорожной деятельности в Российской Федерации и о внесении изменений в отдельные аждений шириной не менее 10 м в соответствии с пунктами 8.21 и 14.28 Свода правил СП 42.13330.2016	Служебная записка министерства транспорта и дорожного хозяйства Иркутской области от 24.02.2022 № СЛ–61–435/22
2.	Объекты капитального строительства регионального или межмуниципального значения в области автомобильного транспорта	Реконструкция автомобильной дороги общего пользования регионального или межмуниципального значения Иркутск – Усть-Ордынский – Жигалово	Категория автомобильной дороги – IB, на участке км 5+685 – км 6+292 (в т.ч. Транспортная развязка)	Иркутский район, г. Иркутск	Придорожные полосы автомобильных дорог устанавливаются в соотвествии с п.2 ст.26 Федерального закона от 08.11.2007 № 257-ФЗ (ред. от 14.07.2022) «Об автомобильных дорогах и о дорожной деятельности в Российской Федерации и о внесении изменений в отдельные аждений шириной не менее 10 м в соответствии с пунктами 8.21 и 14.28 Свода правил СП 42.13330.2016	Служебная записка министерства транспорта и дорожного хозяйства Иркутской области от 24.02.2022 № СЛ–61–435/22

№ п/п	Назначение объекта	Наименование объекта	Краткая характеристика объекта	Местоположение планируемого объекта	Зоны с особыми условиями использования территории	Основание для размещения
3.	Объекты капитального строительства регионального значения в области воздушного транспорта	Капитальное строительство действующего аэропорта, в т.ч технологическое перевооружение	Строительство аэровокзалов внутренних воздушных линий (ВВЛ) и международных воздушных линий (МВЛ) с общей пропускной способностью 2620 пасс/час	г. Иркутск	В соответствии со ст. 47 Воздушного кодекса РФ, а также другими законодательными актами РФ, приаэродромная территория устанавливается актом уполномоченного Правительством Российской Федерации федерального органа исполнительной власти в целях обеспечения безопасности полетов воздушных судов, перспективного развития аэропорта и исключения негативного воздействия оборудования аэродрома и полетов воздушных судов на здоровье человека и окружающую среду	Служебная записка министерства транспорта и дорожного хозяйства Иркутской области от 24.02.2022 № СЛ–61–435/22
4.	Объекты капитального строительства регионального значения в области воздушного транспорта	Реконструкция искусственных покрытий взлетно-посадочной полосы и рулежных дорожек аэропорта «Иркутск»	1 ИВПП 3565 х 45м 2765х45 цементобетон 40 см, армобетон – 29 см, концевые участки (400х45м) х 2-пескобетон 20 см, цементобетон 31 см PCN 45/R/A/W/T	г. Иркутск	В соответствии со ст. 47 Воздушного кодекса РФ, а также другими законодательными актами РФ, приаэродромная территория устанавливается актом уполномоченного Правительством Российской Федерации федерального органа	Служебная записка министерства транспорта и дорожного хозяйства Иркутской области от 24.02.2022 № СЛ–61–435/22

№ п/п	Назначение объекта	Наименование объекта	Краткая характеристика объекта	Местоположение планируемого объекта	Зоны с особыми условиями использования территории	Основание для размещения
					исполнительной власти в целях обеспечения безопасности полетов воздушных судов, перспективного развития аэропорта и исключения негативного воздействия оборудования аэродрома и полетов воздушных судов на здоровье человека и окружающую среду	
5.	Объекты капитального строительства межмуниципального значения в области водного транспорта	Реконструкция Пристани «Ракета» г. Иркутск, мкр. Солнечный и строительство пункт приема нефтесодержащих, хозяйственно-бытовых сточных вод и твердых коммунальных отходов (ТКО)	6 мест для маломерных судов или 2 места для реестровых судов	г. Иркутск	Санитарно-защитная зона – 50 м, в соответствии с СанПиН 2.2.1/2.1.1.1200-03 «Санитарно-защитные зоны и санитарная классификация предприятий, сооружений и иных объектов»	Схема территориального планирования Иркутской области от 02.11.2012 № 607-пп (актуализированная редакция)
6.	Объекты капитального строительства межмуниципального значения в области водного транспорта	Строительство речного вокзала в г. Иркутск–пристань «Ракета»	Пропускная способность объекта – 50 пас/час	г. Иркутск	Не требуется	Схема территориального планирования Иркутской области от 02.11.2012 № 607-пп (актуализированная редакция)
7.	Объекты капитального строительства межмуниципальног	Строительство пристани	4 места для маломерных судов или 1 место для реестровых судов	г. Иркустк	Санитарно-защитная зона – 50 м, в соответствии с СанПиН 2.2.1/2.1.1.1200-03 «Санитарно-защитные	Схема территориального планирования Иркутской области от 02.11.2012 № 607-пп

№ п/п	Назначение объекта	Наименование объекта	Краткая характеристика объекта	Местоположение планируемого объекта	Зоны с особыми условиями использования территории	Основание для размещения
	о значения в области водного транспорта				зоны и санитарная классификация предприятий, сооружений и иных объектов»	(актуализированная редакция)
8.	Объекты капитального строительства регионального значения в области железнодорожного транспорта	Строительство транспортно-пересадочного узла	Планируемое суточное отправление – 15000 пассажиров	г. Иркутск	Санитарно-защитная зона – 100 м, в соответствии с СанПиН 2.2.1/2.1.1.1200-03 «Санитарно-защитные зоны и санитарная классификация предприятий, сооружений и иных объектов»	Схема территориального планирования Иркутской области от 02.11.2012 № 607-пп (актуализированная редакция)
9.	Объекты капитального строительства регионального и межмуниципальног о значения в области автомобильного транспорта	Строительство автовокзала	Планируемое суточное отправление – 7000 пассажиров; минимальная вместимость – 200 человек	г. Иркутск	Санитарно-защитная зона – 100 м, в соответствии с СанПиН 2.2.1/2.1.1.1200-03 «Санитарно-защитные зоны и санитарная классификация предприятий, сооружений и иных объектов»	Схема территориального планирования Иркутской области от 02.11.2012 № 607-пп (актуализированная редакция)
10.	Объекты капитального строительства регионального и межмуниципальног о значения в области автомобильного транспорта	Строительство автовокзала	Планируемое суточное отправление – 10000 пассажиров; минимальная вместимость – 200 человек	г. Иркутск	Санитарно-защитная зона – 100 м, в соответствии с СанПиН 2.2.1/2.1.1.1200-03 «Санитарно-защитные зоны и санитарная классификация предприятий, сооружений и иных объектов»	Схема территориального планирования Иркутской области от 02.11.2012 № 607-пп (актуализированная редакция)
11.	Объекты капитального строительства	Строительство автовокзала	Планируемое суточное отправление – 5000 пассажиров;	г. Иркутск	Санитарно-защитная зона – 100 м, в соответствии с СанПиН 2.2.1/2.1.1.1200-03	Схема территориального планирования Иркутской области от 02.11.2012

№ п/п	Назначение объекта	Наименование объекта	Краткая характеристика объекта	Местоположение планируемого объекта	Зоны с особыми условиями использования территории	Основание для размещения
	регионального и межмуниципального значения в области автомобильного транспорта		минимальная вместимость – 200 человек		«Санитарно-защитные зоны и санитарная классификация предприятий, сооружений и иных объектов»	№ 607-пп (актуализированная редакция)
12.	Объекты капитального строительства регионального и межмуниципального значения в области автомобильного транспорта	Строительство автовокзала	Планируемое суточное отправление – 3000 пассажиров; минимальная вместимость – 200 человек	г. Иркутск	Санитарно-защитная зона – 100 м, в соответствии с СанПиН 2.2.1/2.1.1.1200-03 «Санитарно-защитные зоны и санитарная классификация предприятий, сооружений и иных объектов»	Схема территориального планирования Иркутской области от 02.11.2012 № 607-пп (актуализированная редакция)
13.	Объекты капитального строительства регионального значения в области образования	Специальная (коррекционная) школа	Мощность – 300 мест	г. Иркутск	Не требуется	Служебная записка министерства образования Иркутской области от 03.03.2022 № СЛ–55–838/22
14.	Объекты капитального строительства регионального значения в области образования	Государственное бюджетное учреждение дополнительного образования Иркутской области «Региональный центр «Авангард»	Мощность – 350 чел. Административно-учебный корпус со зрительным залом, жилые модули для курсантов, жилой модуль для персонала, столовая, медицинско-бытовой корпус (медпункт с изолятором и вещевой склад),	г. Иркутск, Иркутский район	Не требуется	Распоряжение правительства Иркутской области № 131-рп от 24.03.2022

№ п/п	Назначение объекта	Наименование объекта	Краткая характеристика объекта	Местоположение планируемого объекта	Зоны с особыми условиями использования территории	Основание для размещения
			крытый спортивный комплекс			
15.	Объекты капитального строительства регионального значения в области здравоохранения	Реконструкция здания санатория «Подснежник» для размещения ОГБУЗ «Иркутская городская больница №7»	Мощность – 103 койки	г. Иркутск	Не требуется	Служебная записка министерства здравоохранения Иркутской области от 25.10.2021 № СЛ–54–4271/21
16.	Объекты капитального строительства регионального значения в области здравоохранения	Реконструкция поликлиники ГБУЗ «Иркутская государственная областная детская клиническая больница»	Мощность – 400 посещений в смену с пансионатом на 100 коек	г. Иркутск	Не требуется	Схема территориального планирования Иркутской области от 02.11.2012 № 607-пп (актуализированная редакция)
17.	Объекты капитального строительства регионального значения в области здравоохранения	Строительство зданий ГБУЗ Иркутского областного бюро судебно–медицинской экспертизы	Мощность: 1 этап – отделение судебно-медицинской экспертизы трупов – на 5 столов; 2 этап – отделение судебно-медицинской экспертизы живых лиц, химическая и гистологическая лаборатории и т.д.	г. Иркутск	Не требуется	Служебная записка министерства здравоохранения Иркутской области от 25.10.2021 № СЛ–54–4271/21
18.	Объекты капитального строительства регионального значения в области здравоохранения	Строительство операционных блоков – 2 очередь ОГАУЗ «Городская Ивано-Матренинская детская клиническая больница»	Мощность – увеличение до 30 коек	г. Иркутск	Не требуется	Схема территориального планирования Иркутской области от 02.11.2012 № 607-пп (актуализированная редакция)
19.	Объекты капитального	Строительство здания травмопункта ОГБУЗ	Мощность –	г. Иркутск	Не требуется	Схема территориального планирования Иркутской

№ п/п	Назначение объекта	Наименование объекта	Краткая характеристика объекта	Местоположение планируемого объекта	Зоны с особыми условиями использования территории	Основание для размещения
	строительства регионального значения в области здравоохранения	«Иркутская городская клиническая больница № 3»	200 посещений в смену			области от 02.11.2012 № 607-пп (актуализированная редакция). Служебная записка министерства здравоохранения Иркутской области от 21.04.2022 № СЛ–02–54–10073/22
20.	Объекты капитального строительства регионального значения в области здравоохранения	Реконструкция существующего здания родильного дома ОГАУЗ «Иркутский городской перинатальный центр»	Мощность – 50 посещений в смену, количество палат/койко-мест (отделение патологии беременных) – 29 палат/45 койко–мест; количество палат/койко-мест (отделение патологии новорожденных) – 17 палат/17 койко-мест	г. Иркутск	Не требуется	Схема территориального планирования Иркутской области от 02.11.2012 № 607-пп (актуализированная редакция)
21.	Объекты капитального строительства регионального значения в области здравоохранения	Строительство детской поликлиники ОГАУЗ «Иркутская городская детская поликлиника № 2»	Мощность – 500 посещений в смену	г. Иркутск	Не требуется	Схема территориального планирования Иркутской области от 02.11.2012 № 607-пп (актуализированная редакция)
22.	Объекты капитального строительства регионального значения в области здравоохранения	Строительство детской поликлиники ОГБУЗ «Иркутская детская городская поликлиника № 3»	Мощность – 350 посещений в смену	г. Иркутск	Не требуется	Схема территориального планирования Иркутской области от 02.11.2012 № 607-пп (актуализированная редакция)

№ п/п	Назначение объекта	Наименование объекта	Краткая характеристика объекта	Местоположение планируемого объекта	Зоны с особыми условиями использования территории	Основание для размещения
23.	Объекты капитального строительства регионального значения в области здравоохранения	Строительство нового здания ОГБУЗ «Иркутская городская поликлиника № 6»	Мощность – 1000 посещений в смену и 210 коек	г. Иркутск	Не требуется	Служебная записка министерства здравоохранения Иркутской области от 25.10.2021 № СЛ–54–4271/21. Служебная записка министерства здравоохранения Иркутской области от 21.04.2022 № СЛ–02–54–10073/22
24.	Объекты капитального строительства регионального значения в области здравоохранения	Строительство нового здания ОГБУЗ «Иркутская городская поликлиника № 11»	Мощность – 200 посещений в смену	г. Иркутск	Не требуется	Служебная записка министерства здравоохранения Иркутской области от 25.10.2021 № СЛ–54–4271/21
25.	Объекты капитального строительства регионального значения в области здравоохранения	Строительство филиала поликлиники ОГАУЗ «Иркутская городская клиническая больница № 1»	Мощность – 1000 посещений в смену	г. Иркутск	Не требуется	Схема территориального планирования Иркутской области от 02.11.2012 № 607-пп (актуализированная редакция)
26.	Объекты капитального строительства регионального значения в области здравоохранения	Строительство детской поликлиники ОГАУЗ «Иркутская городская клиническая больница № 10»	Мощность – 500 посещений в смену	г. Иркутск	Не требуется	Служебная записка министерства здравоохранения Иркутской области от 25.10.2021 № СЛ–54–4271/21
27.	Объекты капитального строительства регионального	Строительство поликлиники ОГБУЗ «Иркутская городская поликлиника № 15»	Мощность – 500 посещений в смену	г. Иркутск	Не требуется	Схема территориального планирования Иркутской области от 02.11.2012 № 607-пп

№ п/п	Назначение объекта	Наименование объекта	Краткая характеристика объекта	Местоположение планируемого объекта	Зоны с особыми условиями использования территории	Основание для размещения
	значения в области здравоохранения					(актуализированная редакция)
28.	Объекты капитального строительства регионального значения в области здравоохранения	Строительство детской поликлиники ОГАУЗ «Иркутская городская больница № 5»	Мощность – 400 посещений в смену	г. Иркутск	Не требуется	Схема территориального планирования Иркутской области от 02.11.2012 № 607-пп (актуализированная редакция). Служебная записка министерства здравоохранения Иркутской области от 21.04.2022 № СЛ–02–54–10073/22
29.	Объекты капитального строительства регионального значения в области здравоохранения	Строительство поликлиники ОГБУЗ «Иркутская городская поликлиника № 4»	Мощность – 800 посещений в смену	г. Иркутск	Не требуется	Схема территориального планирования Иркутской области от 02.11.2012 № 607-пп (актуализированная редакция)
30.	Объекты капитального строительства регионального значения в области здравоохранения	Строительство стационара ГБУЗ ИГОДКБ	Мощность – на 395 коек, в том числе 350 круглосуточных и 45 дневных	г. Иркутск	Не требуется	Служебная записка министерства здравоохранения Иркутской области от 25.10.2021 № СЛ–54–4271/21
31.	Объекты капитального строительства регионального значения в области здравоохранения	Строительство корпуса ОГБУЗ «Иркутская областная инфекционная клиническая больница»	Мощность – 150 коек	г. Иркутск	Не требуется	Служебная записка министерства здравоохранения Иркутской области от 25.10.2021 № СЛ–54–4271/21. Служебная записка министерства здравоохранения Иркутской

№ п/п	Назначение объекта	Наименование объекта	Краткая характеристика объекта	Местоположение планируемого объекта	Зоны с особыми условиями использования территории	Основание для размещения
						области от 21.04.2022 № СЛ–02–54–10073/22
32.	Объекты капитального строительства регионального значения в области здравоохранения	Строительство нового здания ГБУЗ «Иркутский областной противотуберкулезный диспансер»	Мощность – 600 коек	г. Иркутск	Не требуется	Схема территориального планирования Иркутской области от 02.11.2012 № 607-пп (актуализированная редакция)
33.	Объекты капитального строительства регионального значения в области здравоохранения	Строительство нового здания поликлиники ОГАУЗ «Иркутская медико-санитарная часть № 2»	Мощность – 750 посещений в смену	г. Иркутск	Не требуется	Схема территориального планирования Иркутской области от 02.11.2012 № 607-пп (актуализированная редакция)
34.	Объекты капитального строительства регионального значения в области здравоохранения	Реконструкция здания ГБУЗ «Областной кожно-венерологический диспансер»	Мощность поликлиники – 100 посещений в смену, дневной стационар на 20 коек	г. Иркутск	Не требуется	Схема территориального планирования Иркутской области от 02.11.2012 № 607-пп (актуализированная редакция)
35.	Объекты капитального строительства регионального значения в области здравоохранения	Реконструкция здания ОГБУЗ «Медицинский информационно-аналитический центр Иркутской области»	Мощность – 150 посещений в смену, административное помещение на 100 человек	г. Иркутск	Не требуется	Схема территориального планирования Иркутской области от 02.11.2012 № 607-пп (актуализированная редакция)
36.	Объекты капитального строительства регионального значения в области здравоохранения	Строительство объекта «Здание радиологического корпуса Восточно-Сибирского онкологического центра в г. Иркутске»	Строительство радиологического корпуса с отделением радиотерапии на 80 коек, отделением реабилитации	г. Иркутск	Не требуется	Схема территориального планирования Иркутской области от 02.11.2012 № 607-пп (актуализированная редакция)

№ п/п	Назначение объекта	Наименование объекта	Краткая характеристика объекта	Местоположение планируемого объекта	Зоны с особыми условиями использования территории	Основание для размещения
			лучевых повреждений на 20 коек			
37.	Объекты капитального строительства регионального значения в области здравоохранения	Строительство здания поликлиники ОГБУЗ «Иркутская городская поликлиника № 11»	Мощность: поликлиника – 400 посещений в смену	г. Иркутск	Не требуется	Служебная записка министерства здравоохранения Иркутской области от 19.01.2022 № СЛ–54–109/22
38.	Объекты капитального строительства регионального значения в области здравоохранения	Строительство ОГБУЗ «Иркутский областной психоневрологический диспансер» в г. Иркутске	Мощность – диспансерное отделение на 235 посещений в смену; стационар на 665 коек	г. Иркутск	Не требуется	Служебная записка министерства здравоохранения Иркутской области от 21.04.2022 № СЛ–02–54–10073/22
39.	Объекты капитального строительства регионального значения в области здравоохранения	Строительство здания судебно-медицинской экспертизы	Мощность – 2 стола, до 1000 объектов морфологических исследований	г. Иркутск	Не требуется	Схема территориального планирования Иркутской области от 02.11.2012 № 607-пп (актуализированная редакция)
40.	Объекты капитального строительства регионального значения в области здравоохранения	Строительство здания поликлиники ОГАУЗ «Иркутская городская клиническая больница № 10»	Мощность – 1000 посещений в смену	г. Иркутск	Не требуется	Служебная записка министерства здравоохранения Иркутской области от 25.10.2021 № СЛ–54–4271/21
41.	Объекты капитального строительства регионального значения в области здравоохранения	Строительство реанимационного модуля с блоком приемного покоя для экстренных больных ГБУЗ «Иркутская ордена «Знак почета»	Мощность – не менее 120 коек	г. Иркутск	Не требуется	Схема территориального планирования Иркутской области от 02.11.2012 № 607-пп (актуализированная редакция)

№ п/п	Назначение объекта	Наименование объекта	Краткая характеристика объекта	Местоположение планируемого объекта	Зоны с особыми условиями использования территории	Основание для размещения
		областная клиническая больница»				
42.	Объекты капитального строительства регионального значения в области здравоохранения	Строительство детского психиатрического диспансера ОГКБУЗ «Иркутская областная клиническая психиатрическая больница № 1»	Мощность – 300 посещений в смену	г. Иркутск	Не требуется	Схема территориального планирования Иркутской области от 02.11.2012 № 607-пп (актуализированная редакция)
43.	Объекты капитального строительства регионального значения в области здравоохранения	Строительство нового здания ГБУЗ «Иркутская областная станция переливания крови»	Мощность – 30,0 тыс. литров крови в год	г. Иркутск	Не требуется	Схема территориального планирования Иркутской области от 02.11.2012 № 607-пп (актуализированная редакция)
44.	Объекты капитального строительства регионального значения в области здравоохранения	Строительство здания для травмоцентра ОГБУЗ «Иркутская городская больница № 6»	Мощность – 180 коек	г. Иркутск	Не требуется	Схема территориального планирования Иркутской области от 02.11.2012 № 607-пп (актуализированная редакция)
45.	Объекты капитального строительства регионального значения в области здравоохранения	Строительство больничного комплекса ОГБУЗ «Иркутская городская больница № 6»	Мощность – 1000 посещений в смену, стационар на 210 коек	г. Иркутск	Не требуется	Служебная записка министерства здравоохранения Иркутской области от 10.12.2020 № СЛ–54–5923/20
46.	Объекты капитального строительства регионального значения в области здравоохранения	Строительство детской поликлиники «Иркутская городская клиническая больница № 8»	Мощность – 350 посещений в смену	г. Иркутск	Не требуется	Схема территориального планирования Иркутской области от 02.11.2012 № 607-пп (актуализированная редакция).

№ п/п	Назначение объекта	Наименование объекта	Краткая характеристика объекта	Местоположение планируемого объекта	Зоны с особыми условиями использования территории	Основание для размещения
						Служебная записка министерства здравоохранения Иркутской области от 21.04.2022 № СЛ–02–54–10073/22
47.	Объекты капитального строительства регионального значения в области здравоохранения	Строительство нового здания ОГАУЗ «Иркутская городская детская стоматологическая поликлиника»	Мощность – 250 посещений в смену	г. Иркутск	Не требуется	Схема территориального планирования Иркутской области от 02.11.2012 № 607-пп (актуализированная редакция)
48.	Объекты капитального строительства регионального значения в области здравоохранения	Строительство центра высоких технологий	Мощность – 250 коек	г. Иркутск	Не требуется	Схема территориального планирования Иркутской области от 02.11.2012 № 607-пп (актуализированная редакция)
49.	Объекты капитального строительства регионального значения в области здравоохранения	Строительство центра медицины катастроф	Мощность – 214 сотрудников, 18 автомобилей скорой медицинской помощи, (9 выездных бригад экстренной медицинской помощи), здание площадью не менее 3,5-4,0 тыс. кв. м	г. Иркутск	Не требуется	Схема территориального планирования Иркутской области от 02.11.2012 № 607-пп (актуализированная редакция)
50.	Объекты капитального строительства регионального значения в области здравоохранения	Строительство нового здания ОГКУЗ «Иркутская областная клиническая психиатрическая больница № 1»	Мощность – 850 коек	г. Иркутск	Не требуется	Схема территориального планирования Иркутской области от 02.11.2012 № 607-пп (актуализированная редакция)

№ п/п	Назначение объекта	Наименование объекта	Краткая характеристика объекта	Местоположение планируемого объекта	Зоны с особыми условиями использования территории	Основание для размещения
51.	Объекты капитального строительства регионального значения в области здравоохранения	Строительство нового здания, ОГКУЗ «Иркутский областной специализированный дом ребенка № 1»	Мощность – 160 коек	г. Иркутск	Не требуется	Схема территориального планирования Иркутской области от 02.11.2012 № 607-пп (актуализированная редакция)
52.	Объекты капитального строительства регионального значения в области здравоохранения	Строительство нового здания ОГБУЗ «Центр контроля качества и сертификации лекарственных средств Иркутской области»	Мощность – здание площадью не менее 3,0 тыс. кв. м	г. Иркутск	Не требуется	Схема территориального планирования Иркутской области от 02.11.2012 № 607-пп (актуализированная редакция)
53.	Объекты капитального строительства регионального значения в области здравоохранения	Строительство нового здания ОГБУЗ «Иркутская городская больница № 5»	Мощность – 1000 посещений в смену, отделение сестринского ухода на 70 коек	г. Иркутск	Не требуется	Служебная записка министерства здравоохранения Иркутской области от 24.09.2021 № СЛ–54–3762/21
54.	Объекты капитального строительства регионального значения в области здравоохранения	Строительство нового здания ОГБУЗ «Иркутская городская больница №7»	Мощность – 100 коек	г. Иркутск	Не требуется	Схема территориального планирования Иркутской области от 02.11.2012 № 607-пп (актуализированная редакция)
55.	Объекты капитального строительства регионального значения в области здравоохранения	Строительство здания судебно–медицинской экспертизы	Мощность – 2 стола для вскрытий, до 1000 объектов морфологических исследований	г. Иркутск	Не требуется	Схема территориального планирования Иркутской области от 02.11.2012 № 607-пп (актуализированная редакция)
56.	Объекты капитального строительства	Строительство здания морга	Мощность – 2 стола для вскрытий, до 1000	г. Иркутск	Не требуется	Схема территориального планирования Иркутской области от 02.11.2012

№ п/п	Назначение объекта	Наименование объекта	Краткая характеристика объекта	Местоположение планируемого объекта	Зоны с особыми условиями использования территории	Основание для размещения
	регионального значения в области здравоохранения		объектов морфологических исследований			№ 607-пп (актуализированная редакция)
57.	Объекты капитального строительства регионального значения в области здравоохранения	Строительство здания морга	Мощность – 2 стола для вскрытий, до 1000 объектов морфологических исследований	г. Иркутск	Не требуется	Схема территориального планирования Иркутской области от 02.11.2012 № 607-пп (актуализированная редакция)
58.	Объекты капитального строительства регионального значения в области здравоохранения	Строительство здания морга	Мощность – 2 стола для вскрытий, до 1000 объектов морфологических исследований	г. Иркутск	Не требуется	Схема территориального планирования Иркутской области от 02.11.2012 № 607-пп (актуализированная редакция)
59.	Объекты капитального строительства регионального значения в области здравоохранения	Строительство нового здания ОГБУЗ «Иркутская станция скорой медицинской помощи»	Мощность – на 6 автомобилей с количеством выездов 24 тыс. в год	г. Иркутск	Не требуется	Схема территориального планирования Иркутской области от 02.11.2012 № 607-пп (актуализированная редакция)
60.	Объекты капитального строительства регионального значения в области здравоохранения	Строительство нового здания ОГБУЗ «Иркутская станция скорой медицинской помощи»	Мощность – на 6 автомобилей с количеством выездов 24 тыс. в год	г. Иркутск	Не требуется	Схема территориального планирования Иркутской области от 02.11.2012 № 607-пп (актуализированная редакция)
61.	Объекты капитального строительства регионального значения в области здравоохранения	Строительство детского противотуберкулезного диспансера	Мощность – 300 посещений в смену	г. Иркутск	Не требуется	Схема территориального планирования Иркутской области от 02.11.2012 № 607-пп (актуализированная редакция)

№ п/п	Назначение объекта	Наименование объекта	Краткая характеристика объекта	Местоположение планируемого объекта	Зоны с особыми условиями использования территории	Основание для размещения
62.	Объекты капитального строительства регионального значения в области здравоохранения	Строительство нового здания ОГБУЗ «Иркутская станция скорой медицинской помощи»	Мощность – на 6 автомобилей с количеством выездов 24 тыс. в год	г. Иркутск	Не требуется	Схема территориального планирования Иркутской области от 02.11.2012 № 607-пп (актуализированная редакция)
63.	Объекты капитального строительства регионального значения в области здравоохранения	Строительство поликлиники	Мощность – 500 посещений в смену	г. Иркутск	Не требуется	Схема территориального планирования Иркутской области от 02.11.2012 № 607-пп (актуализированная редакция)
64.	Объекты капитального строительства регионального значения в области здравоохранения	Строительство поликлиники	Мощность – 500 посещений в смену	г. Иркутск	Не требуется	Схема территориального планирования Иркутской области от 02.11.2012 № 607-пп (актуализированная редакция)
65.	Объекты капитального строительства регионального значения в области здравоохранения	Строительство поликлиники	Мощность – 200 посещений в смену	г. Иркутск	Не требуется	Схема территориального планирования Иркутской области от 02.11.2012 № 607-пп (актуализированная редакция)
66.	Объекты капитального строительства регионального значения в области здравоохранения	Строительство поликлиники	Мощность – 500 посещений в смену	г. Иркутск	Не требуется	Схема территориального планирования Иркутской области от 02.11.2012 № 607-пп (актуализированная редакция)
67.	Объекты капитального строительства	Строительство поликлиники	Мощность – 300 посещений в смену	г. Иркутск	Не требуется	Схема территориального планирования Иркутской области от 02.11.2012

№ п/п	Назначение объекта	Наименование объекта	Краткая характеристика объекта	Местоположение планируемого объекта	Зоны с особыми условиями использования территории	Основание для размещения
	регионального значения в области здравоохранения					№ 607-пп (актуализированная редакция)
68.	Объекты капитального строительства регионального значения в области здравоохранения	Строительство поликлиники	Мощность – 200 посещений в смену	г. Иркутск	Не требуется	Схема территориального планирования Иркутской области от 02.11.2012 № 607-пп (актуализированная редакция)
69.	Объекты капитального строительства регионального значения в области здравоохранения	Строительство поликлиники	Мощность – 450 посещений в смену	г. Иркутск	Не требуется	Схема территориального планирования Иркутской области от 02.11.2012 № 607-пп (актуализированная редакция)
70.	Объекты капитального строительства регионального значения в области здравоохранения	Строительство ОГБУЗ «Иркутская городская поликлиника № 6»	Мощность – 600 посещений в смену	г. Иркутск	Не требуется	Схема территориального планирования Иркутской области от 02.11.2012 № 607-пп (актуализированная редакция)
71.	Объекты капитального строительства регионального значения в области здравоохранения	Строительство поликлиники	Мощность – 500 посещений в смену	г. Иркутск	Не требуется	Схема территориального планирования Иркутской области от 02.11.2012 № 607-пп (актуализированная редакция)
72.	Объекты капитального строительства регионального значения в области здравоохранения	Строительство поликлиники	Мощность – 450 посещений в смену	г. Иркутск	Не требуется	Схема территориального планирования Иркутской области от 02.11.2012 № 607-пп (актуализированная редакция)

№ п/п	Назначение объекта	Наименование объекта	Краткая характеристика объекта	Местоположение планируемого объекта	Зоны с особыми условиями использования территории	Основание для размещения
73.	Объекты капитального строительства регионального значения в области здравоохранения	Строительство водолечебницы	Мощность – 20 коек круглосуточных, 15 коек дневного стационара	г. Иркутск	Не требуется	Схема территориального планирования Иркутской области от 02.11.2012 № 607-пп (актуализированная редакция)
74.	Объекты капитального строительства регионального значения в области здравоохранения	Строительство поликлиники	Мощность – 250 посещений в смену	г. Иркутск	Не требуется	Схема территориального планирования Иркутской области от 02.11.2012 № 607-пп (актуализированная редакция)
75.	Объекты капитального строительства регионального значения в области здравоохранения	Строительство поликлиники	Мощность – 900 посещений в смену	г. Иркутск	Не требуется	Схема территориального планирования Иркутской области от 02.11.2012 № 607-пп (актуализированная редакция)
76.	Объекты капитального строительства регионального значения в области здравоохранения	Строительство поликлиники	Мощность – 300 посещений в смену	г. Иркутск	Не требуется	Схема территориального планирования Иркутской области от 02.11.2012 № 607-пп (актуализированная редакция)
77.	Объекты капитального строительства регионального значения в области здравоохранения	Строительство поликлиники	Мощность – 120 посещений в смену	г. Иркутск	Не требуется	Схема территориального планирования Иркутской области от 02.11.2012 № 607-пп (актуализированная редакция)
78.	Объекты капитального строительства	Строительство поликлиники	Мощность – 250 посещений в смену	г. Иркутск	Не требуется	Схема территориального планирования Иркутской области от 02.11.2012

№ п/п	Назначение объекта	Наименование объекта	Краткая характеристика объекта	Местоположение планируемого объекта	Зоны с особыми условиями использования территории	Основание для размещения
	регионального значения в области здравоохранения					№ 607-пп (актуализированная редакция)
79.	Объекты капитального строительства регионального значения в области здравоохранения	Строительство поликлиники	Мощность – 100 посещений в смену	г. Иркутск	Не требуется	Схема территориального планирования Иркутской области от 02.11.2012 № 607-пп (актуализированная редакция)
80.	Объекты капитального строительства регионального значения в области здравоохранения	Строительство филиала поликлиники «Иркутская городская клиническая больница № 9»	Мощность – 100 посещений в смену	г. Иркутск	Не требуется	Схема территориального планирования Иркутской области от 02.11.2012 № 607-пп (актуализированная редакция)
81.	Объекты капитального строительства регионального значения в области здравоохранения	Строительство поликлиники	Мощность – 250 посещений в смену	г. Иркутск	Не требуется	Схема территориального планирования Иркутской области от 02.11.2012 № 607-пп (актуализированная редакция)
82.	Объекты капитального строительства регионального значения в области здравоохранения	Филиал больницы ОГБУЗ «Иркутская городская больница № 5» в п. Жилкино г. Иркутска	Мощность – 310 посещений в смену	г. Иркутск	Не требуется	Служебная записка министерства здравоохранения Иркутской области от 10.12.2020 № СЛ–54–5923/20
83.	Объекты капитального строительства регионального значения в области здравоохранения	Строительство здания ОГБУЗ «Иркутская станция скорой медицинской помощи»	Мощность – на 18 автомобилей	г. Иркутск	Не требуется	Служебная записка министерства здравоохранения Иркутской области от 19.10.2021 № СЛ–54–4164/21

№ п/п	Назначение объекта	Наименование объекта	Краткая характеристика объекта	Местоположение планируемого объекта	Зоны с особыми условиями использования территории	Основание для размещения
84.	Объекты капитального строительства регионального значения в области физкультуры и спорта	Реконструкция Центрального стадиона «Труд» в г. Иркутске	Стадион (спортивно-зрелищный комплекс) вместимостью 14306 зрителей	г. Иркутск	Санитарно-защитная зона – 300 м (СанПиН 2.2.1/2.1.1.1200–03)	Служебная записка министерства спорта Иркутской области от 30.11.2020 № СЛ–96–2504/20
85.	Объекты капитального строительства регионального значения в области физкультуры и спорта	Реконструкция Дворца спорта «Труд»	Дворец спорта на 1470 зрительских мест	г. Иркутск	Не требуется	Служебная записка министерства спорта Иркутской области от 30.11.2020 № СЛ–96–2504/20
86.	Объекты капитального строительства регионального значения в области физкультуры и спорта	Строительство центра адаптивной физической культуры	Площадь земельного участка 4500 кв.м, пропускная способность не менее 64 чел. в смену	г. Иркутск	Не требуется	Служебная записка министерства спорта Иркутской области от 30.11.2020 № СЛ–96–2504/20
87.	Объекты капитального строительства регионального значения в области физкультуры и спорта	Строительство спортивного комплекса с ледовой ареной для керлинга и стрелковым тиром	Здание спортивного комплекса состоит из трех взаимосвязанных блоков: блок ледовой арены для керлинга, стрелкового тира и центрального блока. Здание тира состоит из двух блоков. Первый блок – тир для стрельбы из пневматического	г. Иркутск	Не требуется	Служебная записка министерства спорта Иркутской области от 27.10.2021 № СЛ–96–2047/21

№ п/п	Назначение объекта	Наименование объекта	Краткая характеристика объекта	Местоположение планируемого объекта	Зоны с особыми условиями использования территории	Основание для размещения
			оружия, второй блок – тир для пулевой стрельбы. В проектируемом спортивном комплексе предусмотреть универсальный зал для игровых видов спорта (баскетбол, волейбол, минифутбол). Размер площадки: 48*30 м. 6 игровых дорожек для игры в керлинг размером 45,72*4,80 м каждая. Зрительская зона: Ледовая арена: – Зрительские трибуны на 500 мест. Стрелковый тир: – Зрительские трибуны на 250 мест			
88.	Объекты капитального строительства регионального значения в области физкультуры и спорта	Строительство спортивного кластера для велоспорта	Включает в себя крытый 250-метровый трек, велопарк BMX с сопутствующей инфраструктурой как для велоспорта так и для других сопутствующих видов спорта (триатлон, многоборье)	г. Иркутск	Не требуется	Служебная записка министерства спорта Иркутской области от 30.11.2020 № СЛ–96–2504/20

№ п/п	Назначение объекта	Наименование объекта	Краткая характеристика объекта	Местоположение планируемого объекта	Зоны с особыми условиями использования территории	Основание для размещения
89.	Объекты капитального строительства регионального значения в области физкультуры и спорта	Строительство регионального центра по развитию футбола	Центр включает: крытый футбольный манеж с футбольным полем 110*70 м с трибунами на 3000 пос.мест; гараж на 5 мест; футбольное поле 110*70 (искусственное покрытие с подогревом) с быстроразводимыми трибунами на 1500 чел.; футбольное поле 110*70 (искусственное покрытие с подогревом) с беговыми дорожками (4 шт); футбольное поле 110*70 (искусственное покрытие), футбольное поле 60*40 (искусственное покрытие), спортивная площадка 40*20 м с покрытием (резинопол); открытые автостоянки на 1000 мест	г. Иркутск	Будет определено на дальнейших стадиях проектирования	Служебная записка министерства спорта Иркутской области от 27.10.2021 № СЛ–96–2047/21
90.	Объекты капитального строительства	Строительство здания ФОКа ОГБУСО «Иркутский детский	Мощность – 40 чел.	г. Иркутск	Не требуется	Служебная записка министерства социального развития, опеки и

№ п/п	Назначение объекта	Наименование объекта	Краткая характеристика объекта	Местоположение планируемого объекта	Зоны с особыми условиями использования территории	Основание для размещения
	регионального значения в области социальной защиты	дом-интернат № 1 для умственно отсталых детей»				попечительства Иркутской области от 21.10.2021 № СЛ–53–7422/21–22 Служебная записка министерства социального развития, опеки и попечительства Иркутской области от 19.04.2022 № 02-53-6409/22-22
91.	Объекты капитального строительства регионального значения в области социальной защиты	Строительство гаража ОГАУСО «Комплексный центр социального обслуживания населения»	Мощность – 5 авт.	г. Иркутск	Не требуется	Служебная записка министерства социального развития, опеки и попечительства Иркутской области от 21.10.2021 № СЛ–53–7422/21–22
92.	Объекты капитального строительства регионального значения в области социальной защиты	Строительство геронтологического центра (центр активного долголетия)	Мощность – 240 мест	г. Иркутск	Не требуется	Служебная записка министерства социального развития, опеки и попечительства Иркутской области от 21.10.2021 № СЛ–53–7422/21–22
93.	Объекты капитального строительства регионального значения в области развития культуры	Концертный зал	Мощность – 1200 мест	г. Иркутск	Не требуется	Служебная записка министерства культуры и архивов Иркутской области от 28.12.2021 № СЛ–56–2991/21
94.	Объекты капитального строительства регионального значения в области развития культуры	Реконструкция с проведением реставрационных работ здания ГАУК ТЮЗ им. А. Вампилова	Общая площадь здания 2093,4 кв.м	г. Иркутск	Не требуется	Схема территориального планирования Иркутской области от 02.11.2012 № 607-пп (актуализированная редакция)

№ п/п	Назначение объекта	Наименование объекта	Краткая характеристика объекта	Местоположение планируемого объекта	Зоны с особыми условиями использования территории	Основание для размещения
95.	Объекты капитального строительства регионального значения в области развития культуры	Строительство корпуса Иркутского театрального училища по адресу: ул. Карла Маркса, 15	Мощность – 150 учащихся	г. Иркутск	Не требуется	Схема территориального планирования Иркутской области от 02.11.2012 № 607-пп (актуализированная редакция) Служебная записка министерства культуры и архивов Иркутской области от 18.04.2022 № СЛ-56-875/22
96.	Объекты капитального строительства регионального значения в области развития культуры	Строительство здания ГУАК «Иркутский областной театр кукол «Аистенок»	Мощность – 3 сцены; 320 зрительских мест; $S_{общ.}$ – 9 700 кв.м; $V_{стр.}$ – 48 400 куб.м	г. Иркутск	Не требуется	Служебная записка министерства культуры и архивов Иркутской области от 28.12.2021 № СЛ–56–2991/21
97.	Объекты капитального строительства регионального значения в области развития культуры	Строительство нового здания ОГКУ «Государственный архив Иркутской области»	Мощность – 2 миллиона единиц хранения	г. Иркутск	Не требуется	Письмо архивного агентства Иркутской области от 26.01.2022 № СЛ–98–55/22; Письмо архивного агентства Иркутской области от 13.04.2022 № СЛ–98–252/22
98.	Объекты капитального строительства регионального значения в области электроснабжения	Реконструкция отпайки ВЛ 110 кВ Кировская–Правобережная на ПС 110 кВ Рабочая	Замена участка воздушной линии электропередачи на кабельную линию. Протяженность – 0,25 км	г. Иркутск	Охранная зона ВЛ 110 кВ – 20 м, в соответствии с Постановлением от 24.02.2009 № 160 (ред. от 21.12.2018) Правительства РФ «Правила установления охранных зон объектов электросетевого хозяйства	Письмо ОАО «Иркутской электросетевой компании» от 24.11.2020 № 06.060–17–4.23–4431/1

№ п/п	Назначение объекта	Наименование объекта	Краткая характеристика объекта	Местоположение планируемого объекта	Зоны с особыми условиями использования территории	Основание для размещения
					и особых условий использования земельных участков, расположенных в границах таких зон»	
99.	Объекты капитального строительства регионального значения в области электроснабжения	Реконструкция ПС 110 кВ Центральная	Реконструкция ОРУ 110 кВ	г. Иркутск	Охранная зона ПС 110 кВ – 20 м, в соответствии с Постановлением от 24.02.2009 № 160 (ред. от 21.12.2018) Правительства РФ «Правила установления охранных зон объектов электросетевого хозяйства и особых условий использования земельных участков, расположенных в границах таких зон»	Письмо ОАО «Иркутской электросетевой компании» от 24.11.2020 № 06.060–17–4.23–4431/1
100.	Объекты капитального строительства регионального значения в области электроснабжения	Реконструкция ПС 110 кВ Нагорная	Реконструкция ОРУ 110 кВ	г. Иркутск	Охранная зона ПС 110 кВ – 20 м, в соответствии с Постановлением от 24.02.2009 № 160 (ред. от 21.12.2018) Правительства РФ «Правила установления охранных зон объектов электросетевого хозяйства и особых условий использования земельных участков, расположенных в границах таких зон»	Письмо ОАО «Иркутской электросетевой компании» от 24.11.2020 № 06.060–17–4.23–4431/1
101.	Объекты капитального строительства регионального	Реконструкция ПС 110 кВ Октябрьская	Реконструкция ОРУ, замена КРУН	г. Иркутск	Охранная зона ПС 110 кВ – 20 м, в соответствии с Постановлением от 24.02.2009 № 160 (ред. от 21.12.2018) Правительства	Письмо ОАО «Иркутской электросетевой компании» от 24.11.2020 № 06.060–17–4.23–4431/1

№ п/п	Назначение объекта	Наименование объекта	Краткая характеристика объекта	Местоположение планируемого объекта	Зоны с особыми условиями использования территории	Основание для размещения
	значения в области электроснабжения				РФ «Правила установления охранных зон объектов электросетевого хозяйства и особых условий использования земельных участков, расположенных в границах таких зон»	
102.	Объекты капитального строительства регионального значения в области теплоснабжения	Тепловая магистраль от ТЭЦ–10 в г. Ангарске до котельной северного промышленного узла (КСПУ) г. Иркутска	Протяженность сети 18,2 км, диаметр 800 мм, мощность – 366,2 гК/час	г. Иркутск, Ангарский городской округ	Санитарно-защитная зона, устанавливается в соотвествии с «СП 124.13330.2012. Свод правил. Тепловые сети. Актуализированная редакция СНиП 41-02-2003»	Служебная записка министерства жилищной политики и энергетики Иркутской области от 19.01.2022 № СЛ–58–117/22
103.	Объекты капитального строительства регионального значения в области административного обслуживания	Реконструкция здания ОГКУ «Фонд имущества Иркутской области»	Здание общей площадью 6111,8 кв.м	г. Иркутск	Не требуется	Схема территориального планирования Иркутской области от 02.11.2012 № 607-пп (актуализированная редакция)
104.	Объекты капитального строительства регионального значения в области административного обслуживания	Реконструкция здания управления	Здание общей площадью 556,2 кв.м	г. Иркутск	Не требуется	Схема территориального планирования Иркутской области от 02.11.2012 № 607-пп (актуализированная редакция)
105.	Объекты капитального строительства регионального	Реконструкция административного здания	Площадь земельного участка – 18 411 кв. м, общая площадь зданий – 4 815 кв.м	г. Иркутск	Не требуется	Схема территориального планирования Иркутской области от 02.11.2012 № 607-пп

№ п/п	Назначение объекта	Наименование объекта	Краткая характеристика объекта	Местоположение планируемого объекта	Зоны с особыми условиями использования территории	Основание для размещения
	значения в области административного обслуживания					(актуализированная редакция)
106.	Объекты капитального строительства регионального значения в области административного обслуживания	«Центр парламентаризма Иркутской области»	Мощность – 400 сотрудников	г. Иркутск	Не требуется	Письмо Законодательного собрания Иркутской области от 17.01.2022 № 58
107.	Объекты капитального строительства регионального значения в области административного обслуживания	Реконструкция многофункционального центра предоставления государственных и муниципальных услуг	Мощность – центр на 15 окон	г. Иркутск	Не требуется	Схема территориального планирования Иркутской области от 02.11.2012 № 607-пп (актуализированная редакция)
108.	Объекты капитального строительства регионального значения в области административного обслуживания	Реконструкция многофункционального центра предоставления государственных и муниципальных услуг	Мощность – центр на 20 окон	г. Иркутск	Не требуется	Схема территориального планирования Иркутской области от 02.11.2012 № 607-пп (актуализированная редакция)
109.	Объекты капитального строительства регионального значения в области административного обслуживания	Реконструкция многофункционального центра предоставления государственных и муниципальных услуг	Мощность – центр на 30 окон	г. Иркутск	Не требуется	Схема территориального планирования Иркутской области от 02.11.2012 № 607-пп (актуализированная редакция)
110.	Объекты капитального	Реконструкция многофункционального	Мощность – центр на 26 окон	г. Иркутск	Не требуется	Схема территориального планирования Иркутской

№ п/п	Назначение объекта	Наименование объекта	Краткая характеристика объекта	Местоположение планируемого объекта	Зоны с особыми условиями использования территории	Основание для размещения
	строительства регионального значения в области административного обслуживания	центра предоставления государственных и муниципальных услуг				области от 02.11.2012 № 607-пп (актуализированная редакция)
111.	Объекты капитального строительства регионального значения в области административного обслуживания	Реконструкция многофункционального центра предоставления государственных и муниципальных услуг	Мощность – центр на 10 окон	г. Иркутск	Не требуется	Схема территориального планирования Иркутской области от 02.11.2012 № 607-пп (актуализированная редакция)
112.	Объекты капитального строительства регионального значения в области административного обслуживания	Реконструкция многофункционального центра предоставления государственных и муниципальных услуг	Мощность – центр на 13 окон	г. Иркутск	Не требуется	Схема территориального планирования Иркутской области от 02.11.2012 № 607-пп (актуализированная редакция)
113.	Объекты капитального строительства регионального значения в области административного обслуживания	Реконструкция многофункционального центра предоставления государственных и муниципальных услуг	Мощность – центр на 14 окон	г. Иркутск	Не требуется	Схема территориального планирования Иркутской области от 02.11.2012 № 607-пп (актуализированная редакция)

5. Городской округ муниципального образования город Саянск Иркутской области

№ п/п	Назначение объекта	Наименование объекта	Краткая характеристика объекта	Местополо-жение планируемо-го объекта	Зоны с особыми условиями использования территории	Основание для размещения
1.	Объекты капитального строительства регионального значения в области предупреждения чрезвычайных ситуаций природного и техногенного характера, стихийных бедствий, эпидемий и ликвидации их последствий	Поисково-спасательный отряд	Быстроразводимый объект ангарного типа пожарной охраны с набором помещений, необходимых для выполнения задач по предназначению	г. Саянск	Не требуется	Служебная записка министерства имущественных отношений Иркутской области от 09.11.2021 № СЛ–51–5011/21
2.	Объекты капитального строительства регионального значения в области здравоохранения	Строительство детской поликлиники ОГБУЗ «Саянская городская больница»	Мощность – на 300 посещений в смену	г. Саянск	Не требуется	Служебная записка министерства здравоохранения Иркутской области от 25.10.2021 № СЛ–54–4271/21
3.	Объекты капитального строительства регионального значения в области социальной защиты	Реконструкция хозблока ОГБУСО «Саянский детский дом-интернат для умственно-отсталых детей»	Мощность – 170 кг/смену	г. Саянск	Не требуется	Служебная записка министерства социального развития, опеки и попечительства Иркутской области от 21.10.2021 № СЛ–53–7422/21–22 Служебная записка министерства социального развития, опеки и попечительства Иркутской области от 19.04.2022 № 02-53-6409/22-22
4.	Объекты капитального строительства регионального значения в области социальной защиты	Реконструкция здания ОГБУСО «Реабилитационный центр «Саянский»	Мощность – 102 места	г. Саянск	Не требуется	Служебная записка министерства социального развития, опеки и попечительства Иркутской области от 21.10.2021 № СЛ–53–7422/21–22

№ п/п	Назначение объекта	Наименование объекта	Краткая характеристика объекта	Местополо-жение планируемо-го объекта	Зоны с особыми условиями использования территории	Основание для размещения
5.	Объекты капитального строительства регионального значения в области административного обслуживания	Реконструкция многофункциональног о центра предоставления государственных и муниципальных услуг	Мощность – центр на 9 окон	г. Саянск	Не требуется	Схема территориального планирования Иркутской области от 02.11.2012 № 607-пп (актуализированная редакция)

6. Городской округ «город Свирск» Иркутской области

№ п/п	Назначение объекта	Наименование объекта	Краткая характеристика объекта	Местоположение планируемого объекта	Зоны с особыми условиями использования территории	Основание для размещения
1.	Объекты капитального строительства регионального или межмуниципального значения в области автомобильного транспорта	Строительство мостового перехода через р. Ангара	Категория автомобильной дороги – IV, протяженность 1,7 км	г. Свирск	Охранная зона устанавливается на основании расчетов	Постановление Правительства Иркутской области «О внесении изменений в Схему территориального планирования Иркутской области» от 06.03.2019 № 203-пп
2.	Объекты капитального строительства регионального значения в области водного транспорта	Строительство речной базы	4 места для маломерных судов или 1 место для реестровых судов	г. Свирск	Санитарно-защитная зона – 50 м, в соответствии с СанПиН 2.2.1/2.1.1.1200-03 «Санитарно-защитные зоны и санитарная классификация предприятий, сооружений и иных объектов»	Схема территориального планирования Иркутской области от 02.11.2012 № 607-пп (актуализированная редакция)
3.	Объекты капитального строительства регионального значения в области здравоохранения	Строительство детской поликлиники ОГБУЗ «Больница г. Свирска»	Мощность – 100 посещений в смену	г. Свирск	Не требуется	Схема территориального планирования Иркутской области от 02.11.2012 № 607-пп (актуализированная редакция). Служебная записка министерства здравоохранения Иркутской области от 21.04.2022 № СЛ–02–54–10073/22
4.	Объекты капитального строительства регионального значения в области электроснабжения	Реконструкция ПС 110/35/10 кВ Свирск	Установка БСК мощностью 2х10 МВАр	г. Свирск	Охранная зона ПС 110 кВ – 20 м, в соответствии с Постановлением от 24.02.2009 № 160 (ред. от 21.12.2018) Правительства РФ «Правила установления охранных зон объектов электросетевого хозяйства и особых условий	Письмо ОАО «Иркутской электросетевой компании» от 24.11.2020 № 06.060–17–4.23–4431/1

№ п/п	Назначение объекта	Наименование объекта	Краткая характеристика объекта	Местополо-жение планируем ого объекта	Зоны с особыми условиями использования территории	Основание для размещения
					использования земельных участков, расположенных в границах таких зон»	
5.	Объекты капитального строительства регионального значения в области административного обслуживания	Реконструкция многофункционального центра предоставления государственных и муниципальных услуг	Мощность – центр на 5 окон	г. Свирск	Не требуется	Схема территориального планирования Иркутской области от 02.11.2012 № 607-пп (актуализированная редакция)

7. Муниципальное образование – «город Тулун»

№ п/п	Назначение объекта	Наименование объекта	Краткая характеристика объекта	Местоположение планируемого объекта	Зоны с особыми условиями использования территории	Основание для размещения
1.	Объекты капитального строительства регионального значения в области здравоохранения	Строительство «Тулунское отделение ОГБУЗ «Тулунская городская больница» для больных туберкулезом органов дыхания и кабинеты фтизиатра участкового»	Мощность – 55 посещений в сутки, стационар на 50 коек	г. Тулун	Не требуется	Схема территориального планирования Иркутской области от 02.11.2012 № 607-пп (актуализированная редакция)
2.	Объекты капитального строительства регионального значения в области здравоохранения	«Детская поликлиника ОГБУЗ «Тулунская городская больница»	Мощность – 200 посещений в смену	г. Тулун	Не требуется	Служебная записка министерства здравоохранения Иркутской области от 06.03.2020 № СЛ–54–955/20
3.	Объекты капитального строительства регионального значения в области здравоохранения	Строительство объекта «Тулунское отделение ГБУЗ «Областной кожно-венерологический диспансер»	Мощность – 55 посещений в смену с дневным стационаром на 5 коек и круглосуточным стационаром на 10 коек	г. Тулун	Не требуется	В рамках Программы Иркутской области «Развитие здравоохранения» на 2019 – 2024 годы» (Постановление Правительства Иркутской области от 06.11.2018 № 816–пп (ред. от 27.08.2021))
4.	Объекты капитального строительства регионального значения в области здравоохранения	Строительство нового здания для Тулунского филиала ОГБУЗ «Иркутский областной психоневрологический диспансер» г. Тулун	Мощность: диспансерное отделение на 80 посещений в смену и 30 коек дневного стационара; стационар на 110 коек круглосуточных	г. Тулун	Не требуется	Служебная записка министерства здравоохранения Иркутской области от 25.10.2021 № СЛ–54–4271/21

№ п/п	Назначение объекта	Наименование объекта	Краткая характеристика объекта	Местоположение планируемого объекта	Зоны с особыми условиями использования территории	Основание для размещения
5.	Объекты капитального строительства регионального значения в области социальной защиты	Реконструкция здания медпункта ОГБУСО «Тулунский психоневрологический интернат» с пристроем нового здания пункта под изолятор	Мощность – 170 чел.	г. Тулун	Не требуется	Служебная записка министерства социального развития, опеки и попечительства Иркутской области от 21.10.2021 № СЛ–53–7422/21–22
6.	Объекты капитального строительства регионального значения в области административного обслуживания	Реконструкция многофункционального центра предоставления государственных и муниципальных услуг	Мощность – центр на 9 окон	г. Тулун	Не требуется	Схема территориального планирования Иркутской области от 02.11.2012 № 607-пп (актуализированная редакция)

8. Муниципальное образование «г. Усолье-Сибирское»

№ п/п	Назначение объекта	Наименование объекта	Краткая характеристика объекта	Местоположение планируемого объекта	Зоны с особыми условиями использования территории	Основание для размещения
1.	Объекты капитального строительства регионального значения в области здравоохранения	Строительство здания поликлиники ОГБУЗ «Усольская городская больница»	Мощность – 1000 посещений в смену	г. Усолье-Сибирское	Не требуется	Служебная записка министерства здравоохранения Иркутской области от 25.10.2021 № СЛ–54–4271/21
2.	Объекты капитального строительства регионального значения в области здравоохранения	Патологоанатомическое отделение ОГБУЗ «Усольская городская больница» (морг)	На 3 стола для вскрытий, до 3000 объектов морфологических исследований	г. Усолье-Сибирское	Не требуется	Служебная записка министерства здравоохранения Иркутской области от 10.12.2020 № СЛ–54–5923/20
3.	Объекты капитального строительства регионального значения в области здравоохранения	Строительство нового здания для Усольского филиала ОГБУЗ «Иркутский областной психоневрологический диспансер» г. Усолье-Сибирское	Мощность: диспансерное отделение на 88 посещений в смену и дневной стационар на 30 коек; стационар на 70 коек круглосуточных	г. Усолье-Сибирское	Не требуется	Служебная записка министерства здравоохранения Иркутской области от 25.10.2021 № СЛ–54–4271/21
4.	Объекты капитального строительства регионального значения в области административного обслуживания	Реконструкция многофункционального центра предоставления государственных и муниципальных услуг	Мощность – центр на 17 окон	г. Усолье-Сибирское	Не требуется	Схема территориального планирования Иркутской области от 02.11.2012 № 607-пп (актуализированная редакция)
5.	Объекты капитального строительства регионального значения в области ветеринарного обслуживания	Строительство объекта «Административный межрайонный лабораторно-диагностический центр»	Общая площадь – 529,5 кв.м	г. Усолье-Сибирское	Не требуется	Письмо службы ветеринарии Иркутской области от 26.01.2022 № СЛ–77–71/22

9. Муниципальное образование г. Усть-Илимск

№ п/п	Назначение объекта	Наименование объекта	Краткая характеристика объекта	Местоположение планируемого объекта	Зоны с особыми условиями использования территории	Основание для размещения
1.	Объекты капитального строительства регионального значения в области водного транспорта	Строительство портовых сооружений, грузопассажирского причала	4 места для маломерных судов или 1 место для реестровых судов	г. Усть-Илимск	Санитарно-защитная зона – 50 м, в соответствии с СанПиН 2.2.1/2.1.1.1200-03 «Санитарно-защитные зоны и санитарная классификация предприятий, сооружений и иных объектов»	Постановление Правительства Иркутской области «О внесении изменений в Схему территориального планирования Иркутской области» от 06.03.2019 № 203-пп
2.	Объекты капитального строительства регионального значения в области образования	Здание техникума ГБПОУ ИО «Усть-Илимский техникум лесопромышленных технологий и сферы услуг»	Мощность – 1200 мест	г. Усть-Илимск	Не требуется	Служебная записка министерства образования Иркутской области от 03.03.2022 № СЛ–55–838/22
3.	Объекты капитального строительства регионального значения в области здравоохранения	Строительство центра планирования семьи	Мощность – 20 посещений в смену	г. Усть-Илимск	Не требуется	Постановление Правительства Иркутской области «О внесении изменений в Схему территориального планирования Иркутской области» от 06.03.2019 № 203-пп
4.	Объекты капитального строительства регионального значения в области административного обслуживания	Реконструкция многофункционального центра предоставления государственных и муниципальных услуг	Мощность – центр на 17 окон	г. Усть-Илимск	Не требуется	Постановление Правительства Иркутской области «О внесении изменений в Схему территориального планирования Иркутской области» от 06.03.2019 № 203-пп
5.	Объекты капитального строительства	Строительство ветеринарной лечебницы	Общая площадь – 179,6 кв.м	г. Усть-Илимск	Санитарно-защитная зона устнавливается в соответсвии с СанПиН 2.2.1/2.1.1.1200-03	Письмо службы ветеринарии Иркутской

№ п/п	Назначение объекта	Наименование объекта	Краткая характеристика объекта	Местоположение планируемого объекта	Зоны с особыми условиями использования территории	Основание для размещения
	регионального значения в области ветеринарного обслуживания				«Санитарно-защитные зоны и санитарная классификация предприятий, сооружений и иных объектов»	области от 26.01.2022 № СЛ–77–71/22

10. Муниципальное образование «г. Черемхово»

№ п/п	Назначение объекта	Наименование объекта	Краткая характеристика объекта	Местоположение планируемого объекта	Зоны с особыми условиями использования территории	Основание для размещения
1.	Объекты капитального строительства регионального значения в области здравоохранения	Поликлиника	Мощность – 300 посещений в смену	г. Черемхово	Не требуется	Служебная записка министерства здравоохранения Иркутской области от 06.03.2020 № СЛ–54–955/20
2.	Объекты капитального строительства регионального значения в области здравоохранения	Строительство здания туберкулезного диспансера	Мощность – диспансерное отделение на 40 посещений в смену, стационар: 33 круглосуточных и 8 дневных коек	г. Черемхово	Не требуется	Постановление Правительства Иркутской области «О внесении изменений в Схему территориального планирования Иркутской области» от 06.03.2019 № 203-пп
3.	Объекты капитального строительства регионального значения в области здравоохранения	Строительство нового здания для Черемховского филиала ОГБУЗ «Иркутский областной психоневрологический диспансер» г. Черемхово	Мощность: диспансерное отделение на 80 посещений в смену и 10 коек дневного стационара; стационар на 110 коек круглосуточных	г. Черемхово	Не требуется	Служебная записка министерства здравоохранения Иркутской области от 25.10.2021 № СЛ–54–4271/21

11. Аларский муниципальный район Иркутской области

№ п/п	Назначение объекта	Наименование объекта	Краткая характеристика объекта	Местоположение планируемого объекта	Зоны с особыми условиями использования территории	Основание для размещения
1.	Объекты капитального строительства регионального или межмуниципального значения в области автомобильного транспорта	Реконструкция автомобильной дороги общего пользования регионального или межмуниципального значения Черемхово – Голуметь – Онот	Категория автомобильной дороги – IV, протяженность 77,3 км	Черемховский район: Голуметь–Новостройка, Голуметь–Хандагай, Нижняя Иреть–Тальники–Тунгуска, Подъезд к д. Бажей, Подъезд к з. Гусева, Подъезд к д. Жалгай, Подъезд к п. Полежаева Аларский район	Придорожные полосы автомобильных дорог устанавливаются в соотвествии с п.2 ст.26 Федерального закона от 08.11.2007 № 257-ФЗ (ред. от 14.07.2022) «Об автомобильных дорогах и о дорожной деятельности в Российской Федерации и о внесении изменений в отдельные аждений шириной не менее 10 м в соответствии с пунктами 8.21 и 14.28 Свода правил СП 42.13330.2016	Служебная записка министерства транспорта и дорожного хозяйства Иркутской области от 24.02.2022 № СЛ–61–435/22
2.	Объекты капитального строительства регионального или межмуниципального значения в области автомобильного транспорта	Реконструкция автомобильной дороги общего пользования регионального или межмуниципального значения Табарсук – Апхульта – Белобородова	Категория автомобильной дороги – IV, протяженность 26,2 км	Аларский район: Подъезд к д. Егоровская, Апхульта–Тыргетуй, Подъезд к д. Аргалей, Подъезд к д. Кундулун. Егоровская–Хуруй, Егоровская–Берестенникова	Придорожные полосы автомобильных дорог устанавливаются в соотвествии с п.2 ст.26 Федерального закона от 08.11.2007 № 257-ФЗ (ред. от 14.07.2022) «Об автомобильных дорогах и о дорожной деятельности в Российской Федерации и о внесении изменений в отдельные аждений шириной не менее 10 м в соответствии с пунктами 8.21 и 14.28 Свода правил СП 42.13330.2016	Служебная записка министерства транспорта и дорожного хозяйства Иркутской области от 24.02.2022 № СЛ–61–435/22

№ п/п	Назначение объекта	Наименование объекта	Краткая характеристика объекта	Местоположение планируемого объекта	Зоны с особыми условиями использования территории	Основание для размещения
3.	Объекты капитального строительства регионального или межмуниципального значения в области автомобильного транспорта	Реконструкция автомобильной дороги общего пользования регионального или межмуниципального значения Кутулик – Аларь – Ныгда	Категория автомобильной дороги – IV, протяженность 31,5 км	Аларский район: Подъезд к д. Буркова, Аларь–Куркат, Идеал–Заречное–Малолучинск, Подъезд к д. Аршан, Подъезд к д. Хигинская, Забитуй–Иванова–Кутулик, Подъезд к санаторию «Аларь», Куркат–Кукунур	Придорожные полосы автомобильных дорог устанавливаются в соотвествии с п.2 ст.26 Федерального закона от 08.11.2007 № 257-ФЗ (ред. от 14.07.2022) «Об автомобильных дорогах и о дорожной деятельности в Российской Федерации и о внесении изменений в отдельные аждений шириной не менее 10 м в соответствии с пунктами 8.21 и 14.28 Свода правил СП 42.13330.2016	Служебная записка министерства транспорта и дорожного хозяйства Иркутской области от 24.02.2022 № СЛ–61–435/22
4.	Объекты капитального строительства регионального или межмуниципального значения в области автомобильного транспорта	Реконструкция автомобильной дороги общего пользования регионального или межмуниципального значения Кутулик – Аляты	Категория автомобильной дороги – IV, протяженность 25,1 км	Аларский район: Иваническое–Шалоты, Аляты–Халты, Аляты–Высотская, Зоны–Шастина–Вершина, Подъезд к с. Иваническое	Придорожные полосы автомобильных дорог устанавливаются в соотвествии с п.2 ст.26 Федерального закона от 08.11.2007 № 257-ФЗ (ред. от 14.07.2022) «Об автомобильных дорогах и о дорожной деятельности в Российской Федерации и о внесении изменений в отдельные аждений шириной не менее 10 м в соответствии с пунктами 8.21 и 14.28 Свода правил СП 42.13330.2016	Служебная записка министерства транспорта и дорожного хозяйства Иркутской области от 24.02.2022 № СЛ–61–435/22

№ п/п	Назначение объекта	Наименование объекта	Краткая характеристика объекта	Местоположение планируемого объекта	Зоны с особыми условиями использования территории	Основание для размещения
5.	Объекты капитального строительства регионального или межмуниципального значения в области автомобильного транспорта	Реконструкция автомобильной дороги общего пользования регионального или межмуниципального значения Подъезд к п. Забитуй	Категория автомобильной дороги – IV, протяженность 1,0 км	Аларский район	Придорожные полосы автомобильных дорог устанавливаются в соотвествии с п.2 ст.26 Федерального закона от 08.11.2007 № 257-ФЗ (ред. от 14.07.2022) «Об автомобильных дорогах и о дорожной деятельности в Российской Федерации и о внесении изменений в отдельные аждений шириной не менее 10 м в соответствии с пунктами 8.21 и 14.28 Свода правил СП 42.13330.2016	Служебная записка министерства транспорта и дорожного хозяйства Иркутской области от 24.02.2022 № СЛ–61–435/22
6.	Объекты капитального строительства регионального или межмуниципального значения в области автомобильного транспорта	Реконструкция автомобильной дороги общего пользования регионального или межмуниципального значения Кутулик – Бахтай – Хадахан	Категория автомобильной дороги – IV, протяженность 31,1 км	Аларский район: Подъезд к п. Быково, Подъезд к с. Бахтай, Подъезд к д. Ундэр-Хуан, Подъезд к д. Тютрина, Подъезд к д. Маломолева, Подъезд к автовокзалу и ж/д вокзалу п. Кутулик, Кутулик–Шульгина–	Придорожные полосы автомобильных дорог устанавливаются в соотвествии с п.2 ст.26 Федерального закона от 08.11.2007 № 257-ФЗ (ред. от 14.07.2022) «Об автомобильных дорогах и о дорожной деятельности в Российской Федерации и о внесении изменений в отдельные аждений шириной не менее 10 м в соответствии с пунктами 8.21 и 14.28 Свода правил СП 42.13330.2016	Служебная записка министерства транспорта и дорожного хозяйства Иркутской области от 24.02.2022 № СЛ–61–435/22

№ п/п	Назначение объекта	Наименование объекта	Краткая характеристика объекта	Местоположение планируемого объекта	Зоны с особыми условиями использования территории	Основание для размещения
				Головинское, Подъезд к п. Ангарский, Табарсук–Кирюшина–Большая Ерма		
7.	Объекты капитального строительства регионального или межмуниципального значения в области автомобильного транспорта	Реконструкция автомобильной дороги общего пользования регионального или межмуниципального значения Подъезд к д. Шелемина	Категория автомобильной дороги – IV, протяженность 6,3 км	Аларский район	Придорожные полосы автомобильных дорог устанавливаются в соотвествии с п.2 ст.26 Федерального закона от 08.11.2007 № 257-ФЗ (ред. от 14.07.2022) «Об автомобильных дорогах и о дорожной деятельности в Российской Федерации и о внесении изменений в отдельные аждений шириной не менее 10 м в соответствии с пунктами 8.21 и 14.28 Свода правил СП 42.13330.2016	Служебная записка министерства транспорта и дорожного хозяйства Иркутской области от 24.02.2022 № СЛ–61–435/22
8.	Объекты капитального строительства регионального или межмуниципального значения в области автомобильного транспорта	Реконструкция автомобильной дороги общего пользования регионального или межмуниципального значения Подъезд к д. Маниловская	Категория автомобильной дороги – IV, протяженность 4,2 км	Аларский район	Придорожные полосы автомобильных дорог устанавливаются в соотвествии с п.2 ст.26 Федерального закона от 08.11.2007 № 257-ФЗ (ред. от 14.07.2022) «Об автомобильных дорогах и о дорожной деятельности в Российской Федерации и о внесении изменений в	Служебная записка министерства транспорта и дорожного хозяйства Иркутской области от 24.02.2022 № СЛ–61–435/22

№ п/п	Назначение объекта	Наименование объекта	Краткая характеристика объекта	Местоположение планируемого объекта	Зоны с особыми условиями использования территории	Основание для размещения
					отдельные аждений шириной не менее 10 м в соответствии с пунктами 8.21 и 14.28 Свода правил СП 42.13330.2016	
9.	Объекты капитального строительства регионального или межмуниципального значения в области автомобильного транспорта	Реконструкция автомобильной дороги общего пользования регионального или межмуниципального значения Ангарский – Апхайта – Зангей (д. Икинат) – Тыргетуй – Балтуй – Каменно-Ангарск	Категория автомобильной дороги – IV, протяженность 18,2 км	Аларский район	Придорожные полосы автомобильных дорог устанавливаются в соотвествии с п.2 ст.26 Федерального закона от 08.11.2007 № 257-ФЗ (ред. от 14.07.2022) «Об автомобильных дорогах и о дорожной деятельности в Российской Федерации и о внесении изменений в отдельные аждений шириной не менее 10 м в соответствии с пунктами 8.21 и 14.28 Свода правил СП 42.13330.2016	Служебная записка министерства транспорта и дорожного хозяйства Иркутской области от 24.02.2022 № СЛ–61–435/22
10.	Объекты капитального строительства регионального или межмуниципального значения в области автомобильного транспорта	Реконструкция автомобильной дороги общего пользования регионального или межмуниципального значения Маниловская – Шаховская	Категория автомобильной дороги – IV, протяженность 7,5 км	Аларский район	Придорожные полосы автомобильных дорог устанавливаются в соотвествии с п.2 ст.26 Федерального закона от 08.11.2007 № 257-ФЗ (ред. от 14.07.2022) «Об автомобильных дорогах и о дорожной деятельности в Российской Федерации и о внесении изменений в отдельные аждений	Служебная записка министерства транспорта и дорожного хозяйства Иркутской области от 24.02.2022 № СЛ–61–435/22

№ п/п	Назначение объекта	Наименование объекта	Краткая характеристика объекта	Местоположение планируемого объекта	Зоны с особыми условиями использования территории	Основание для размещения
					шириной не менее 10 м в соответствии с пунктами 8.21 и 14.28 Свода правил СП 42.13330.2016	
11.	Объекты капитального строительства регионального или межмуниципального значения в области автомобильного транспорта	Реконструкция автомобильной дороги общего пользования регионального или межмуниципального значения Шульгина – Корховская – Занина	Категория автомобильной дороги – IV, протяженность 9,5 км	Аларский район	Придорожные полосы автомобильных дорог устанавливаются в соотвествии с п.2 ст.26 Федерального закона от 08.11.2007 № 257-ФЗ (ред. от 14.07.2022) «Об автомобильных дорогах и о дорожной деятельности в Российской Федерации и о внесении изменений в отдельные аждений шириной не менее 10 м в соответствии с пунктами 8.21 и 14.28 Свода правил СП 42.13330.2016	Служебная записка министерства транспорта и дорожного хозяйства Иркутской области от 24.02.2022 № СЛ–61–435/22
12.	Объекты капитального строительства регионального или межмуниципального значения в области автомобильного транспорта	Реконструкция автомобильной дороги общего пользования регионального или межмуниципального значения Бохан – Свирск	Категория автомобильной дороги – IV, протяженность 25,7 км	Аларский район	Придорожные полосы автомобильных дорог устанавливаются в соотвествии с п.2 ст.26 Федерального закона от 08.11.2007 № 257-ФЗ (ред. от 14.07.2022) «Об автомобильных дорогах и о дорожной деятельности в Российской Федерации и о внесении изменений в отдельные аждений шириной не менее 10 м в	Служебная записка министерства транспорта и дорожного хозяйства Иркутской области от 24.02.2022 № СЛ–61–435/22

№ п/п	Назначение объекта	Наименование объекта	Краткая характеристика объекта	Местоположение планируемого объекта	Зоны с особыми условиями использования территории	Основание для размещения
					соответствии с пунктами 8.21 и 14.28 Свода правил СП 42.13330.2016	
13.	Объекты капитального строительства регионального или межмуниципального значения в области автомобильного транспорта	Реконструкция автомобильной дороги общего пользования регионального или межмуниципального значения Подъезд к с. Алтарик (в границах района)	Категория автомобильной дороги – IV, протяженность 3,1 км	Аларский район, Нукутский район	Придорожные полосы автомобильных дорог устанавливаются в соотвествии с п.2 ст.26 Федерального закона от 08.11.2007 № 257-ФЗ (ред. от 14.07.2022) «Об автомобильных дорогах и о дорожной деятельности в Российской Федерации и о внесении изменений в отдельные аждений шириной не менее 10 м в соответствии с пунктами 8.21 и 14.28 Свода правил СП 42.13330.2016	Служебная записка министерства транспорта и дорожного хозяйства Иркутской области от 24.02.2022 № СЛ–61–435/22
14.	Объекты капитального строительства регионального значения в области здравоохранения	Строительство фельдшерско-акушерского пункта	Мощность – 10 посещений в смену	Аларский район, муниципальное образование «Аларь», д. Алзобей	Не требуется	Схема территориального планирования Иркутской области от 02.11.2012 № 607-пп (актуализированная редакция)
15.	Объекты капитального строительства регионального значения в области здравоохранения	Строительство фельдшерско-акушерского пункта	Мощность – 20 посещений в смену	Аларский район, муниципальное образование «Аларь», д. Кукунур	Не требуется	Схема территориального планирования Иркутской области от 02.11.2012 № 607-пп (актуализированная редакция)

№ п/п	Назначение объекта	Наименование объекта	Краткая характеристика объекта	Местоположение планируемого объекта	Зоны с особыми условиями использования территории	Основание для размещения
16.	Объекты капитального строительства регионального значения в области здравоохранения	Строительство фельдшерско-акушерского пункта	Мощность – 20 посещений в смену	Аларский район, муниципальное образование «Александровск», д. Угольная	Не требуется	Схема территориального планирования Иркутской области от 02.11.2012 № 607-пп (актуализированная редакция)
17.	Объекты капитального строительства регионального значения в области здравоохранения	Строительство фельдшерско-акушерского пункта	Мощность – 20 посещений в смену	Аларский район, муниципальное образование «Аляты», с. Аляты	Не требуется	Схема территориального планирования Иркутской области от 02.11.2012 № 607-пп (актуализированная редакция)
18.	Объекты капитального строительства регионального значения в области здравоохранения	Строительство фельдшерско-акушерского пункта	Мощность – 20 посещений в смену	Аларский район, муниципальное образование «Аляты», д. Высотская	Не требуется	Схема территориального планирования Иркутской области от 02.11.2012 № 607-пп (актуализированная редакция)
19.	Объекты капитального строительства регионального значения в области здравоохранения	Строительство фельдшерско-акушерского пункта	Мощность – 20 посещений в смену	Аларский район, муниципальное образование «Ангарский», п. Ангарский	Не требуется	Схема территориального планирования Иркутской области от 02.11.2012 № 607-пп (актуализированная редакция)
20.	Объекты капитального строительства регионального значения в области здравоохранения	Строительство фельдшерско-акушерского пункта	Мощность – 20 посещений в смену	Аларский район, муниципальное образование «Егоровск», д. Хуруй	Не требуется	Схема территориального планирования Иркутской области от 02.11.2012 № 607-пп (актуализированная редакция)
21.	Объекты капитального строительства	Строительство фельдшерско-акушерского пункта	Мощность – 12 посещений в смену	Аларский район, муниципальное образование	Не требуется	Схема территориального планирования Иркутской области от 02.11.2012

№ п/п	Назначение объекта	Наименование объекта	Краткая характеристика объекта	Местоположение планируемого объекта	Зоны с особыми условиями использования территории	Основание для размещения
	регионального значения в области здравоохранения			«Иваническ», д. Киркей		№ 607-пп (актуализированная редакция)
22.	Объекты капитального строительства регионального значения в области здравоохранения	Установка и монтаж модульной конструкции здания фельдшерско-акушерского пункта	Мощность – 12 посещений в смену	Аларский район, муниципальное образование «Иваническ», д. Отрадная	Не требуется	Служебная записка министерства здравоохранения Иркутской области от 25.10.2021 № СЛ–54–4271/21
23.	Объекты капитального строительства регионального значения в области здравоохранения	Строительство фельдшерско-акушерского пункта	Мощность – 20 посещений в смену	Аларский район, муниципальное образование «Куйта», д. Заречное	Не требуется	Схема территориального планирования Иркутской области от 02.11.2012 № 607-пп (актуализированная редакция)
24.	Объекты капитального строительства регионального значения в области здравоохранения	Строительство фельдшерско-акушерского пункта	Мощность – 20 посещений в смену	Аларский район, муниципальное образование «Куйта», с. Идеал	Не требуется	Схема территориального планирования Иркутской области от 02.11.2012 № 607-пп (актуализированная редакция)
25.	Объекты капитального строительства регионального значения в области здравоохранения	Строительство фельдшерско-акушерского пункта	Мощность – 20 посещений в смену	Аларский район, муниципальное образование «Могоенок», д. Маломолева	Не требуется	Схема территориального планирования Иркутской области от 02.11.2012 № 607-пп (актуализированная редакция)
26.	Объекты капитального строительства регионального значения в области здравоохранения	Строительство фельдшерско-акушерского пункта	Мощность – 12 посещений в смену	Аларский район, муниципальное образование «Могоенок», с. Могоенок	Не требуется	Служебная записка министерства здравоохранения Иркутской области от 06.03.2020 № СЛ–54–955/20

№ п/п	Назначение объекта	Наименование объекта	Краткая характеристика объекта	Местоположение планируемого объекта	Зоны с особыми условиями использования территории	Основание для размещения
27.	Объекты капитального строительства регионального значения в области здравоохранения	Строительство фельдшерско-акушерского пункта	Мощность – 12 посещений в смену	Аларский район, муниципальное образование «Нельхай», с. Апхульта	Не требуется	Схема территориального планирования Иркутской области от 02.11.2012 № 607-пп (актуализированная редакция)
28.	Объекты капитального строительства регионального значения в области здравоохранения	Строительство фельдшерско-акушерского пункта	Мощность – 10 посещений в смену	Аларский район, муниципальное образование «Табарсук», д. Кирюшина	Не требуется	Схема территориального планирования Иркутской области от 02.11.2012 № 607-пп (актуализированная редакция)
29.	Объекты капитального строительства регионального значения в области здравоохранения	Строительство фельдшерско-акушерского пункта	Мощность – 20 посещений в смену	Аларский район, муниципальное образование «Табарсук», с. Табарсук	Не требуется	Схема территориального планирования Иркутской области от 02.11.2012 № 607-пп (актуализированная редакция)
30.	Объекты капитального строительства регионального значения в области здравоохранения	Строительство фельдшерско-акушерского пункта	Мощность – 12 посещений в смену	Аларский район, муниципальное образование «Тыргетуй», д. Зангей (д. Икинат)	Не требуется	Схема территориального планирования Иркутской области от 02.11.2012 № 607-пп (актуализированная редакция)
31.	Объекты капитального строительства регионального значения в области здравоохранения	Строительство фельдшерско-акушерского пункта	Мощность – 12 посещений в смену	Аларский район, муниципальное образование «Куйта», д. Малолучинск	Не требуется	Служебная записка министерства здравоохранения Иркутской области от 06.03.2020 № СЛ–54–955/20
32.	Объекты капитального строительства	Строительство фельдшерско-акушерского пункта	Мощность – 12 посещений в смену	Аларский район, муниципальное образование	Не требуется	Служебная записка министерства здравоохранения Иркутской

№ п/п	Назначение объекта	Наименование объекта	Краткая характеристика объекта	Местоположение планируемого объекта	Зоны с особыми условиями использования территории	Основание для размещения
	регионального значения в области здравоохранения			«Тыргетуй», с. Зангей		области от 06.03.2020 № СЛ–54–955/20
33.	Объекты капитального строительства регионального значения в области здравоохранения	Строительство фельдшерско-акушерского пункта	Мощность – 12 посещений в смену	Аларский район, муниципальное образование «Маниловск», д. Шульгина	Не требуется	Служебная записка министерства здравоохранения Иркутской области от 06.03.2020 № СЛ–54–955/20
34.	Объекты капитального строительства регионального значения в области здравоохранения	Строительство фельдшерско-акушерского пункта	Мощность – 12 посещений в смену	Аларский район, муниципальное образование «Маниловск», д. Занина	Не требуется	Служебная записка министерства здравоохранения Иркутской области от 06.03.2020 № СЛ–54–955/20
35.	Объекты капитального строительства регионального значения в области здравоохранения	Строительство фельдшерско-акушерского пункта	Мощность – 12 посещений в смену	Аларский район, муниципальное образование «Маниловск», д. Корховская	Не требуется	Служебная записка министерства здравоохранения Иркутской области от 06.03.2020 № СЛ–54–955/20
36.	Объекты капитального строительства регионального значения в области здравоохранения	Строительство инфекционного отделения ОГБУЗ «Аларская районная больница»	Мощность – 8 коек	Аларский район, муниципальное образование «Кутулик», п. Кутулик	Не требуется	Служебная записка министерства здравоохранения Иркутской области от 10.12.2020 № СЛ–54–5923/20
37.	Объекты капитального строительства регионального значения в области здравоохранения	Строительство фельдшерско-акушерского пункта	Мощность – 12 посещений в смену	Аларский район, муниципальное образование «Нельхай», д. Мольта	Не требуется	Служебная записка министерства здравоохранения Иркутской области от 06.03.2020 № СЛ–54–955/20

№ п/п	Назначение объекта	Наименование объекта	Краткая характеристика объекта	Местоположение планируемого объекта	Зоны с особыми условиями использования территории	Основание для размещения
38.	Объекты капитального строительства регионального значения в области административного обслуживания	Реконструкция многофункционального центра предоставления государственных и муниципальных услуг	Мощность – центр на 3 окна	Аларский район, муниципальное образование «Кутулик»	Не требуется	Схема территориального планирования Иркутской области от 02.11.2012 № 607-пп (актуализированная редакция)
39.	Объекты капитального строительства регионального значения в области ветеринарного обслуживания	Строительство ветеринарной лечебницы	Общая площадь – 144 кв.м	Аларский район, муниципальное образование «Аларь», с. Аларь	Не требуется	Письмо службы ветеринарии Иркутской области от 26.01.2022 № СЛ–77–71/22

12. Муниципальное образование Балаганский муниципальный район Иркутской области

№ п/п	Назначение объекта	Наименование объекта	Краткая характеристика объекта	Местоположение планируемого объекта	Зоны с особыми условиями использования территории	Основание для размещения
1.	Объекты капитального строительства регионального или межмуниципального значения в области автомобильного транспорта	Реконструкция автомобильной дороги общего пользования регионального или межмуниципального значения Залари – Жигалово	Категория автомобильной дороги – IV, протяженность 28,6 км	Заларинский район: Бажир–Тунгуй, Залари–Бажир–Красное Поле–Багантуй, Залари–Халярты. Балаганский район: Подъезд к с. Коновалово, Подъезд к д. Ташлыкова. Жигаловский район: Знаменка–Дальняя Закора–Лукиново, Подъезд к с. Дальняя Закора Усть-Удинский район: Подъезд к п. Бурундуйский	Придорожные полосы автомобильных дорог устанавливаются в соотвествии с п.2 ст.26 Федерального закона от 08.11.2007 № 257-ФЗ (ред. от 14.07.2022) «Об автомобильных дорогах и о дорожной деятельности в Российской Федерации и о внесении изменений в отдельные аждений шириной не менее 10 м в соответствии с пунктами 8.21 и 14.28 Свода правил СП 42.13330.2016	Служебная записка министерства транспорта и дорожного хозяйства Иркутской области от 24.02.2022 № СЛ–61–435/22
2.	Объекты капитального строительства регионального или межмуниципального значения в области автомобильного транспорта	Реконструкция автомобильной дороги общего пользования регионального или межмуниципального значения Балаганск – Саянск	Категория автомобильной дороги – IV, протяженность 26,2 км	Зиминский район, Балаганский район: Подъезд к д. Одиса	Придорожные полосы автомобильных дорог устанавливаются в соотвествии с п.2 ст.26 Федерального закона от 08.11.2007 № 257-ФЗ (ред. от 14.07.2022) «Об автомобильных дорогах и о дорожной деятельности в Российской Федерации и о внесении изменений в отдельные аждений	Служебная записка министерства транспорта и дорожного хозяйства Иркутской области от 24.02.2022 № СЛ–61–435/22

№ п/п	Назначение объекта	Наименование объекта	Краткая характеристика объекта	Местоположение планируемого объекта	Зоны с особыми условиями использования территории	Основание для размещения
					шириной не менее 10 м в соответствии с пунктами 8.21 и 14.28 Свода правил СП 42.13330.2016	
3.	Объекты капитального строительства регионального или межмуниципального значения в области автомобильного транспорта	Реконструкция автомобильной дороги общего пользования регионального или межмуниципального значения Балаганск – Заславская	Категория автомобильной дороги – IV, протяженность 15,8 км	Балаганский район: Заславская–Шарагай, Подъезд к д. Тарасовск, Подъезд к с. Бирит, Тарасовск–Кумарейка	Придорожные полосы автомобильных дорог устанавливаются в соотвествии с п.2 ст.26 Федерального закона от 08.11.2007 № 257-ФЗ (ред. от 14.07.2022) «Об автомобильных дорогах и о дорожной деятельности в Российской Федерации и о внесении изменений в отдельные аждений шириной не менее 10 м в соответствии с пунктами 8.21 и 14.28 Свода правил СП 42.13330.2016	Служебная записка министерства транспорта и дорожного хозяйства Иркутской области от 24.02.2022 № СЛ–61–435/22
4.	Объекты капитального строительства регионального или межмуниципального значения в области автомобильного транспорта	Реконструкция автомобильной дороги общего пользования регионального или межмуниципального значения Балаганск – Усть-Уда	Категория автомобильной дороги – IV, протяженность 15,8 км	Балаганский район, Усть-Удинский район	Придорожные полосы автомобильных дорог устанавливаются в соотвествии с п.2 ст.26 Федерального закона от 08.11.2007 № 257-ФЗ (ред. от 14.07.2022) «Об автомобильных дорогах и о дорожной деятельности в Российской Федерации и о внесении изменений в отдельные	Постановление Правительства Иркутской области «О внесении изменений в Схему территориального планирования Иркутской области» от 06.03.2019 № 203-пп

№ п/п	Назначение объекта	Наименование объекта	Краткая характеристика объекта	Местоположение планируемого объекта	Зоны с особыми условиями использования территории	Основание для размещения
					законодательные акты Российской Федерации»	
5.	Объекты капитального строительства регионального или межмуниципального значения в области автомобильного транспорта	Строительство моста через р. Ангара в районе п. Балаганск	Категория автомобильной дороги – IV, протяженность 1,1 км	Балаганский район, Усть-Удинский район	Придорожные полосы автомобильных дорог устанавливаются в соотвествии с п.2 ст.26 Федерального закона от 08.11.2007 № 257-ФЗ (ред. от 14.07.2022) «Об автомобильных дорогах и о дорожной деятельности в Российской Федерации и о внесении изменений в отдельные законодательные акты Российской Федерации»	Служебная записка министерства транспорта и дорожного хозяйства Иркутской области от 24.02.2022 № СЛ-61-435/22
6.	Объекты капитального строительства регионального в области водного транспорта	Строительство причала	4 места для маломерных судов или 1 место для реестровых судов	Балаганский район, п. Балаганск	Санитарно-защитная зона – 50 м, в соответствии с СанПиН 2.2.1/2.1.1.1200-03 «Санитарно-защитные зоны и санитарная классификация предприятий, сооружений и иных объектов»	Схема территориального планирования Иркутской области от 02.11.2012 № 607-пп (актуализированная редакция)
7.	Объекты капитального строительства регионального в области водного транспорта	Строительство причала	4 места для маломерных судов или 1 место для реестровых судов	Балаганский район, с. Шарагай	Санитарно-защитная зона – 50 м, в соответствии с СанПиН 2.2.1/2.1.1.1200-03 «Санитарно-защитные зоны и санитарная классификация предприятий, сооружений и иных объектов»	Схема территориального планирования Иркутской области от 02.11.2012 № 607-пп (актуализированная редакция)

№ п/п	Назначение объекта	Наименование объекта	Краткая характеристика объекта	Местоположение планируемого объекта	Зоны с особыми условиями использования территории	Основание для размещения
8.	Объекты капитального строительства межмуниципального значения в области водного транспорта	Строительство лодочной станции	4 места для маломерных судов или 1 место для реестровых судов	Балаганский район, с. Кумарейка	Санитарно-защитная зона – 50 м (п. 4.6. СанПиН 2.2.1/2.1.1.1200–03 «Санитарно-защитные зоны и санитарная классификация предприятий, сооружений и иных объектов»)	Схема территориального планирования Иркутской области от 02.11.2012 № 607-пп (актуализированная редакция)
9.	Объекты капитального строительства межмуниципального значения в области водного транспорта	Строительство лодочной станции	4 места для маломерных судов или 1 место для реестровых судов	Балаганский район, д. Заславская	Санитарно-защитная зона – 50 м, в соответствии с СанПиН 2.2.1/2.1.1.1200-03 «Санитарно-защитные зоны и санитарная классификация предприятий, сооружений и иных объектов»	Схема территориального планирования Иркутской области от 02.11.2012 № 607-пп (актуализированная редакция)
10.	Объекты капитального строительства межмуниципального значения в области водного транспорта	Строительство лодочной станции	4 места для маломерных судов или 1 место для реестровых судов	Балаганский район, с. Бирит	Санитарно-защитная зона – 50 м, в соответствии с СанПиН 2.2.1/2.1.1.1200-03 «Санитарно-защитные зоны и санитарная классификация предприятий, сооружений и иных объектов»	Схема территориального планирования Иркутской области от 02.11.2012 № 607-пп (актуализированная редакция)
11.	Объекты капитального строительства регионального значения в области предупреждения чрезвычайных ситуаций природного и	Пожарное депо	Бескаркасное быстровозводимое здание пожарного депо арочного типа с помещением для стоянки 2-х пожарных машин и вспомогательными	Балаганский район, Кумарейское муниципальное образование, с. Кумарейка	Санитарно-защитная зона – 50 м	Служебная записка министерства имущественных отношений Иркутской области от 09.11.2021 № СЛ–51–5011/21

№ п/п	Назначение объекта	Наименование объекта	Краткая характеристика объекта	Местоположение планируемого объекта	Зоны с особыми условиями использования территории	Основание для размещения
	техногенного характера, стихийных бедствий, эпидемий и ликвидации их последствий		помещениями (производственные, складские, административно-бытовые). Здание прямоугольное в плане с осевыми размерами ширина 14 м, длина 21 м			
12.	Объекты капитального строительства регионального значения в области здравоохранения	Строительство ОГБУЗ «Балаганская районная больница»	Мощность: поликлиническое отделение на 150 посещений в смену; стационар – на 40 коек	Балаганский район, Балаганское муниципальное образование, п. Балаганск	Не требуется	Служебная записка министерства здравоохранения Иркутской области от 25.10.2021 № СЛ–54–4271/21. Служебная записка министерства здравоохранения Иркутской области от 21.04.2022 № СЛ–02–54–10073/22
13.	Объекты капитального строительства регионального значения в области здравоохранения	Строительство фельдшерско-акушерского пункта	Мощность – 20 посещений в смену	Балаганский район, Заславское муниципальное образование, д. Заславская	Не требуется	Схема территориального планирования Иркутской области от 02.11.2012 № 607-пп (актуализированная редакция)
14.	Объекты капитального строительства регионального значения в области здравоохранения	Строительство фельдшерско-акушерского пункта	Мощность – 20 посещений в смену	Балаганский район, Заславское муниципальное образование, д. Тарасовск	Не требуется	Схема территориального планирования Иркутской области от 02.11.2012 № 607-пп (актуализированная редакция)

№ п/п	Назначение объекта	Наименование объекта	Краткая характеристика объекта	Местоположение планируемого объекта	Зоны с особыми условиями использования территории	Основание для размещения
15.	Объекты капитального строительства регионального значения в области здравоохранения	Строительство фельдшерско-акушерского пункта	Мощность – 13 посещений в смену	Балаганский район, Коноваловское муниципальное образование, д. Ташлыкова	Не требуется	Схема территориального планирования Иркутской области от 02.11.2012 № 607-пп (актуализированная редакция)
16.	Объекты капитального строительства регионального значения в области здравоохранения	Строительство фельдшерско-акушерского пункта	Мощность – 20 посещений в смену	Балаганский район, Тарнопольское муниципальное образование, д. Анучинск	Не требуется	Схема территориального планирования Иркутской области от 02.11.2012 № 607-пп (актуализированная редакция)
17.	Объекты капитального строительства регионального значения в области здравоохранения	Строительство фельдшерско-акушерского пункта	Мощность – 20 посещений в смену	Балаганский район, Тарнопольское муниципальное образование, д. Метляева	Не требуется	Схема территориального планирования Иркутской области от 02.11.2012 № 607-пп (актуализированная редакция)
18.	Объекты капитального строительства регионального значения в области здравоохранения	Строительство фельдшерско-акушерского пункта	Мощность – 20 посещений в смену	Балаганский район, Шарагайское муниципальное образование, с. Шарагай	Не требуется	Схема территориального планирования Иркутской области от 02.11.2012 № 607-пп (актуализированная редакция)
19.	Объекты капитального строительства регионального значения в области административного обслуживания	Реконструкция многофункционального центра предоставления государственных и муниципальных услуг	Мощность – центр на 3 окна	Балаганский район, Балаганское муниципальное образование	Не требуется	Схема территориального планирования Иркутской области от 02.11.2012 № 607-пп (актуализированная редакция)

13. Баяндаевский муниципальный район Иркутской области

№ п/п	Назначение объекта	Наименование объекта	Краткая характеристика объекта	Местоположение планируемого объекта	Зоны с особыми условиями использования территории	Основание для размещения
1.	Объекты капитального строительства регионального или межмуниципального значения в области автомобильного транспорта	Реконструкция автомобильной дороги общего пользования регионального или межмуниципального значения Иркутск – Усть-Ордынский – Жигалово	Категория автомобильной дороги – III, протяженность 323,49 км	Качугский район: Аргун–Шитхулун, Подъезд к д. Кистенева, Подъезд к д. Литвинова, Подъезд к д. Тимирязева, Верхоленск–Магдан, Подъезд к д. Усть-Тальма, Манзурка–Копылова, Подъезд к с. Заречное, Подъезд к д. Аргун, Подъезд к д. Исеть, Подъезд к д. Картухай; Эхирит-Булагатский район: Подъезд к п. Усть-Ордынский, Подъезд к д. Гушит, Подъезд к д. Отонхой, Подъезд к д. Баянгазуй, Подъезд к с. Харат;	Придорожные полосы автомобильных дорог устанавливаются в соотвествии с п.2 ст.26 Федерального закона от 08.11.2007 № 257-ФЗ (ред. от 14.07.2022) «Об автомобильных дорогах и о дорожной деятельности в Российской Федерации и о внесении изменений в отдельные аждений шириной не менее 10 м в соответствии с пунктами 8.21 и 14.28 Свода правил СП 42.13330.2016	Служебная записка министерства транспорта и дорожного хозяйства Иркутской области от 24.02.2022 № СЛ–61–435/22

№ п/п	Назначение объекта	Наименование объекта	Краткая характеристика объекта	Местоположение планируемого объекта	Зоны с особыми условиями использования территории	Основание для размещения
				Баяндаевский район: «Иркутск–Усть-Ордынский–Жигалово»–Байша, Байша–Нагатай, Подъезд к с. Половинка, Баяндай–Покровка, Подъезд к д. Улан, «Иркутск–Усть-Ордынский–Жигалово»–Бадагуй, Шитхулун–Кайзаран, «Иркутск–Усть-Ордынский–Жигалово»–Мельзан, Ользоны–Кокорина, «Иркутск–Усть-Ордынский–Жигалово»–Бахай–Загатуй, Шитхулун–Хотогор, Бадагуй–Каменка, Подъезд к п. Каменка, Подъезд к д. Шехаргун (с. Шардай),		

№ п/п	Назначение объекта	Наименование объекта	Краткая характеристика объекта	Местоположение планируемого объекта	Зоны с особыми условиями использования территории	Основание для размещения
				«Иркутск–Усть-Ордынский–Жигалово»–Хандагай–Хогот, Хогот–Старый Хогот, «Иркутск–Усть-Ордынский–Жигалово»–Маяк, Кокорина–Онгой, Хогот–Духовщина; Жигаловский район: Подъезд к д. Воробьева, Подъезд к д. Пономарева, Подъезд к с. Рудовка		
2.	Объекты капитального строительства регионального или межмуниципального значения в области автомобильного транспорта	Реконструкция автомобильной дороги общего пользования регионального или межмуниципального значения Баяндай – Нагалык	Категория автомобильной дороги – IV, протяженность 11,6 км	Баяндаевский район: Подъезд к д. Тыпкысыр	Придорожные полосы автомобильных дорог устанавливаются в соотвествии с п.2 ст.26 Федерального закона от 08.11.2007 № 257-ФЗ (ред. от 14.07.2022) «Об автомобильных дорогах и о дорожной деятельности в Российской Федерации и о внесении изменений в отдельные аждений шириной не менее 10 м в соответствии с пунктами	Служебная записка министерства транспорта и дорожного хозяйства Иркутской области от 24.02.2022 № СЛ–61–435/22

№ п/п	Назначение объекта	Наименование объекта	Краткая характеристика объекта	Местоположение планируемого объекта	Зоны с особыми условиями использования территории	Основание для размещения
					8.21 и 14.28 Свода правил СП 42.13330.2016	
3.	Объекты капитального строительства регионального или межмуниципального значения в области автомобильного транспорта	Реконструкция автомобильной дороги общего пользования регионального или межмуниципального значения Половинка – Васильевка – Люры	Категория автомобильной дороги – IV, протяженность 24,2 км	Баяндаевский район: Васильевка–Харагун, Васильевка–Лидинская, Люры–Бахай	Придорожные полосы автомобильных дорог устанавливаются в соотвествии с п.2 ст.26 Федерального закона от 08.11.2007 № 257-ФЗ (ред. от 14.07.2022) «Об автомобильных дорогах и о дорожной деятельности в Российской Федерации и о внесении изменений в отдельные аждений шириной не менее 10 м в соответствии с пунктами 8.21 и 14.28 Свода правил СП 42.13330.2016	Служебная записка министерства транспорта и дорожного хозяйства Иркутской области от 24.02.2022 № СЛ–61–435/22
4.	Объекты капитального строительства регионального или межмуниципального значения в области автомобильного транспорта	Реконструкция автомобильной дороги общего пользования регионального или межмуниципального значения Алужина – Наумовка – Ользоны	Категория автомобильной дороги – IV, протяженность 21,8 км	Баяндаевский район: Хатар-Хадай–Хиней, Подъезд к д. Хиней, Подъезд к с. Хатар-Хадай	Придорожные полосы автомобильных дорог устанавливаются в соотвествии с п.2 ст.26 Федерального закона от 08.11.2007 № 257-ФЗ (ред. от 14.07.2022) «Об автомобильных дорогах и о дорожной деятельности в Российской Федерации и о внесении изменений в отдельные аждений шириной не менее 10 м в соответствии с пунктами	Служебная записка министерства транспорта и дорожного хозяйства Иркутской области от 24.02.2022 № СЛ–61–435/22

№ п/п	Назначение объекта	Наименование объекта	Краткая характеристика объекта	Местоположение планируемого объекта	Зоны с особыми условиями использования территории	Основание для размещения
					8.21 и 14.28 Свода правил СП 42.13330.2016	
5.	Объекты капитального строительства регионального или межмуниципального значения в области автомобильного транспорта	Реконструкция автомобильной дороги общего пользования регионального или межмуниципального значения «Иркутск – Усть-Ордынский – Жигалово» – Нагалык – Еленинск – Вершининск	Категория автомобильной дороги – IV, протяженность 26,6 км	Баяндаевский район: Молой–Бадагуй	Придорожные полосы автомобильных дорог устанавливаются в соотвествии с п.2 ст.26 Федерального закона от 08.11.2007 № 257-ФЗ (ред. от 14.07.2022) «Об автомобильных дорогах и о дорожной деятельности в Российской Федерации и о внесении изменений в отдельные аждений шириной не менее 10 м в соответствии с пунктами 8.21 и 14.28 Свода правил СП 42.13330.2016	Служебная записка министерства транспорта и дорожного хозяйства Иркутской области от 24.02.2022 № СЛ–61–435/22
6.	Объекты капитального строительства регионального значения в области предупреждения чрезвычайных ситуаций природного и техногенного характера, стихийных бедствий, эпидемий и ликвидации их последствий	Пожарное депо	Бескаркасное быстровозводимое здание пожарного депо арочного типа с помещением для стоянки 2-х пожарных машин и вспомогательными помещениями (производственные, складские, административно-бытовые). Здание прямоугольное в	Баяндаевский район	Санитарно-защитная зона – 50 м	Постановление Правительства Иркутской области «О внесении изменений в Схему территориального планирования Иркутской области» от 06.03.2019 № 203-пп

№ п/п	Назначение объекта	Наименование объекта	Краткая характеристика объекта	Местоположение планируемого объекта	Зоны с особыми условиями использования территории	Основание для размещения
			плане с осевыми размерами ширина 14 м, длина 21 м			
7.	Объекты капитального строительства регионального значения в области предупреждения чрезвычайных ситуаций природного и техногенного характера, стихийных бедствий, эпидемий и ликвидации их последствий	Пожарное депо	Бескаркасное быстровозводимое здание пожарного депо арочного типа с помещением для стоянки 2-х пожарных машин и вспомогательными помещениями (производственные, складские, административно-бытовые). Здание прямоугольное в плане с осевыми размерами ширина 14 м, длина 21 м	Баяндаевский район, муниципальное образование «Курумчинский», с. Хатар-Хадай	Санитарно-защитная зона – 50 м	Служебная записка министерства имущественных отношений Иркутской области от 14.12.2020 № СЛ–51–5306/20
8.	Объекты капитального строительства регионального значения в области здравоохранения	Строительство фельдшерско-акушерского пункта	Мощность – 12 посещений в смену	Баяндаевский район, муниципальное образование «Кырма», д. Тухум	Не требуется	Постановление Правительства Иркутской области «О внесении изменений в Схему территориального планирования Иркутской области» от 06.03.2019 № 203-пп. Служебная записка министерства здравоохранения Иркутской области от 21.04.2022

№ п/п	Назначение объекта	Наименование объекта	Краткая характеристика объекта	Местоположение планируемого объекта	Зоны с особыми условиями использования территории	Основание для размещения
						№ СЛ–02–54–10073/22
9.	Объекты капитального строительства регионального значения в области здравоохранения	Строительство фельдшерско-акушерского пункта	Мощность – 12 посещений в смену	Баяндаевский район, муниципальное образование «Нагалык», д. Еленинск	Не требуется	Постановление Правительства Иркутской области «О внесении изменений в Схему территориального планирования Иркутской области» от 06.03.2019 № 203-пп. Служебная записка министерства здравоохранения Иркутской области от 21.04.2022 № СЛ–02–54–10073/22
10.	Объекты капитального строительства регионального значения в области здравоохранения	Строительство фельдшерско-акушерского пункта	Мощность – 10 посещений в смену	Баяндаевский район, муниципальное образование «Половинка», д. Улан	Не требуется	Постановление Правительства Иркутской области «О внесении изменений в Схему территориального планирования Иркутской области» от 06.03.2019 № 203-пп
11.	Объекты капитального строительства регионального значения в области здравоохранения	Строительство санатория «Нагалык»	Мощность – 50 коек	Баяндаевский район, муниципальное образование «Нагалык», с. Нагалык	Не требуется	Постановление Правительства Иркутской области «О внесении изменений в Схему территориального планирования Иркутской области» от 06.03.2019 № 203-пп
12.	Объекты капитального строительства	Строительство грязелечебницы на базе ОГБУЗ «Баяндаевская	Мощность – 20 коек	Баяндаевский район, муниципальное	Не требуется	Служебная записка министерства

№ п/п	Назначение объекта	Наименование объекта	Краткая характеристика объекта	Местоположение планируемого объекта	Зоны с особыми условиями использования территории	Основание для размещения
	регионального значения в области здравоохранения	районная больница» санаторий Нагалык	круглосуточных, 15 коек дневного стационара	образование «Нагалык», с. Нагалык		здравоохранения Иркутской области от 10.12.2020 № СЛ–54–5923/20
13.	Объекты капитального строительства регионального значения в области здравоохранения	Строительство врачебной амбулатории	Мощность – 15 посещений в смену, 5 коек дневных	Баяндаевский район, муниципальное образование «Хогот», с. Хогот	Не требуется	Служебная записка министерства здравоохранения Иркутской области от 10.12.2020 № СЛ–54–5923/20. Служебная записка министерства здравоохранения Иркутской области от 21.04.2022 № СЛ–02–54–10073/22
14.	Объекты капитального строительства регионального значения в области здравоохранения	Строительство фельдшерско-акушерского пункта	Мощность – 12 посещений в смену	Баяндаевский район, муниципальное образование «Ользоны», д. Кокорина	Не требуется	Служебная записка министерства здравоохранения Иркутской области от 06.03.2020 № СЛ–54–955/20
15.	Объекты капитального строительства регионального значения в области здравоохранения	Строительство фельдшерско-акушерского пункта	Мощность – 12 посещений в смену	Баяндаевский район, муниципальное образование «Гаханы», д. Идыгей	Не требуется	Служебная записка министерства здравоохранения Иркутской области от 06.03.2020 № СЛ–54–955/20
16.	Объекты капитального строительства регионального значения в области здравоохранения	3 очередь строительства – инфекционное отделение ОГКУЗ «Баяндаевская районная больница» (фтизиатрический кабинет, прачечная, гараж, вертолетная площадка)	Мощность – 8 коек	Баяндаевский район, муниципальное образование «Баяндай», с. Баяндай	Не требуется	Служебная записка министерства здравоохранения Иркутской области от 10.12.2020 № СЛ–54–5923/20

№ п/п	Назначение объекта	Наименование объекта	Краткая характеристика объекта	Местоположение планируемого объекта	Зоны с особыми условиями использования территории	Основание для размещения
17.	Объекты капитального строительства регионального значения в области здравоохранения	Строительство фельдшерско-акушерского пункта	Мощность – 20 посещений в смену	Баяндаевский район, муниципальное образование «Васильевск», д. Лидинская	Не требуется	Постановление Правительства Иркутской области «О внесении изменений в Схему территориального планирования Иркутской области» от 06.03.2019 № 203-пп
18.	Объекты капитального строительства регионального значения в области здравоохранения	Строительство фельдшерско-акушерского пункта	Мощность – 12 посещений в смену	Баяндаевский район, муниципальное образование «Васильевск», д. Харагун	Не требуется	Служебная записка министерства здравоохранения Иркутской области от 06.03.2020 № СЛ–54–955/20
19.	Объекты капитального строительства регионального значения в области здравоохранения	Строительство фельдшерско-акушерского пункта	Мощность – 12 посещений в смену	Баяндаевский район, муниципальное образование «Гаханы», д. Бадагуй	Не требуется	Служебная записка министерства здравоохранения Иркутской области от 06.03.2020 № СЛ–54–955/20
20.	Объекты капитального строительства регионального значения в области здравоохранения	Строительство фельдшерско-акушерского пункта	Мощность – 20 посещений в смену	Баяндаевский район, муниципальное образование «Курумчинский», с. Хатар-Хадай	Не требуется	Постановление Правительства Иркутской области «О внесении изменений в Схему территориального планирования Иркутской области» от 06.03.2019 № 203-пп
21.	Объекты капитального строительства регионального	Строительство фельдшерско-акушерского пункта	Мощность – 12 посещений в смену	Баяндаевский район, муниципальное образование	Не требуется	Служебная записка министерства здравоохранения Иркутской области от 06.03.2020 № СЛ–54–955/20

№ п/п	Назначение объекта	Наименование объекта	Краткая характеристика объекта	Местоположение планируемого объекта	Зоны с особыми условиями использования территории	Основание для размещения
	значения в области здравоохранения			«Курумчинский», д. Наумовка		
22.	Объекты капитального строительства регионального значения в области здравоохранения	Строительство фельдшерско-акушерского пункта	Мощность – 12 посещений в смену	Баяндаевский район, муниципальное образование «Кырма», д. Нагатай	Не требуется	Служебная записка министерства здравоохранения Иркутской области от 06.03.2020 № СЛ–54–955/20
23.	Объекты капитального строительства регионального значения в области здравоохранения	Строительство фельдшерско-акушерского пункта	Мощность – 20 посещений в смену	Баяндаевский район, муниципальное образование «Люры», д. Бохолдой	Не требуется	Постановление Правительства Иркутской области «О внесении изменений в Схему территориального планирования Иркутской области» от 06.03.2019 № 203-пп
24.	Объекты капитального строительства регионального значения в области здравоохранения	Строительство фельдшерско-акушерского пункта	Мощность – 12 посещений в смену	Баяндаевский район, муниципальное образование «Люры», д. Люры	Не требуется	Служебная записка министерства здравоохранения Иркутской области от 06.03.2020 № СЛ–54–955/20
25.	Объекты капитального строительства регионального значения в области здравоохранения	Строительство фельдшерско-акушерского пункта	Мощность – 12 посещений в смену	Баяндаевский район, муниципальное образование «Тургеневка», с. Тургеневка	Не требуется	Служебная записка министерства здравоохранения Иркутской области от 06.03.2020 № СЛ–54–955/20
26.	Объекты капитального строительства регионального	Строительство фельдшерско-акушерского пункта	Мощность – 20 посещений в смену	Баяндаевский район, муниципальное образование	Не требуется	Постановление Правительства Иркутской области «О внесении изменений в Схему территориального

№ п/п	Назначение объекта	Наименование объекта	Краткая характеристика объекта	Местоположение планируемого объекта	Зоны с особыми условиями использования территории	Основание для размещения
	значения в области здравоохранения			«Хогот», д. Старый-Хогот		планирования Иркутской области» от 06.03.2019 № 203-пп
27.	Объекты капитального строительства регионального значения в области здравоохранения	Строительство фельдшерско-акушерского пункта	Мощность – 12 посещений в смену	Баяндаевский район, муниципальное образование «Хогот», д. Кайзаран	Не требуется	Служебная записка министерства здравоохранения Иркутской области от 06.03.2020 № СЛ–54–955/20
28.	Объекты капитального строительства регионального значения в области здравоохранения	Строительство фельдшерско-акушерского пункта	Мощность – 12 посещений в смену	Баяндаевский район, муниципальное образование «Хогот», д. Хандагай	Не требуется	Служебная записка министерства здравоохранения Иркутской области от 06.03.2020 № СЛ–54–955/20
29.	Объекты капитального строительства регионального значения в области здравоохранения	Строительство фельдшерско-акушерского пункта	Мощность – 12 посещений в смену	Баяндаевский район, муниципальное образование «Хогот», д. Шитхулун	Не требуется	Служебная записка министерства здравоохранения Иркутской области от 06.03.2020 № СЛ–54–955/20
30.	Объекты капитального строительства регионального значения в области электроснабжения	Реконструкция ВЛ 110 кВ Усть-Орда – Баяндай	Подвеска второй цепи на отпайки на подстанции 110 кВ Ользоны, протяженностью 2,3 км	Эхирит-Булагатский район, Баяндаевский район	Охранная зона ВЛ 110 кВ – 20 м, в соответствии с Постановлением от 24.02.2009 № 160 (ред. от 21.12.2018) Правительства РФ «Правила установления охранных зон объектов электросетевого хозяйства и особых условий использования земельных участков,	Письмо ОАО «Иркутской электросетевой компании» от 24.11.2020 № 06.060-17-4.23-4431/1

№ п/п	Назначение объекта	Наименование объекта	Краткая характеристика объекта	Местоположение планируемого объекта	Зоны с особыми условиями использования территории	Основание для размещения
					расположенных в границах таких зон»	
31.	Объекты капитального строительства регионального значения в области административного обслуживания	Капитальный ремонт многофункционального центра предоставления государственных и муниципальных услуг	Мощность – центр на 3 окна	Баяндаевский район, муниципальное образование «Баяндай»	Не требуется	Постановление Правительства Иркутской области «О внесении изменений в Схему территориального планирования Иркутской области» от 06.03.2019 № 203-пп
32.	Объекты капитального строительства регионального значения в области ветеринарного обслуживания	Строительство ветеринарной лечебницы	Общая площадь 200 кв.м (100 кв.м ветеринарная лечебница, 100 кв.м жилая площадь для ветеринарного специалиста)	Баяндаевский район, муниципальное образование «Курумчинский», д. Загатуй	Не требуется	Письмо службы ветеринарии Иркутской области от 26.01.2022 № СЛ–77–71/22

14. Боханский муниципальный район Иркутской области

№ п/п	Назначение объекта	Наименование объекта	Краткая характеристика объекта	Местоположение планируемого объекта	Зоны с особыми условиями использования территории	Основание для размещения
1.	Объекты капитального строительства регионального или межмуниципального значения в области автомобильного транспорта	Реконструкция автомобильной дороги общего пользования регионального или межмуниципального значения Усть-Ордынский – Оса	Категория автомобильной дороги – III, протяженность 41,5 км	Иркутский район, Осинский район, Эхирит-Булагатский район: Оек – Кударейка, Боханский район, Тихоновка – Вершина	Придорожные полосы автомобильных дорог устанавливаются в соотвествии с п.2 ст.26 Федерального закона от 08.11.2007 № 257-ФЗ (ред. от 14.07.2022) «Об автомобильных дорогах и о дорожной деятельности в Российской Федерации и о внесении изменений в отдельные законодательные акты Российской Федерации»	Служебная записка министерства транспорта и дорожного хозяйства Иркутской области от 24.02.2022 № СЛ-61-435/22
2.	Объекты капитального строительства регионального или межмуниципального значения в области автомобильного транспорта	Реконструкция автомобильной дороги общего пользования регионального или межмуниципального значения Иркутск – Оса – Усть-Уда	Категория автомобильной дороги – IV, протяженность 262,0 км	Иркутский район: Обход Грановщина–Урик–Хомутово, Подъезд к д. Быкова, Подъезд к з. Глазунова, Подъезд к с. Еловка, Подъезд к п. Усть-Балей, Урик–Столбова. Усть-Удинский: Молька–Податовская, Подъезд к д. Долганова, Подъезд к с. Малышевка, Подъезд к д. Халюты, д. Ясачная Хайрюзовка. Боханский район:	Придорожные полосы автомобильных дорог устанавливаются в соотвествии с п.2 ст.26 Федерального закона от 08.11.2007 № 257-ФЗ (ред. от 14.07.2022) «Об автомобильных дорогах и о дорожной деятельности в Российской Федерации и о внесении изменений в отдельные аждений шириной не менее 10 м в соответствии с пунктами 8.21 и 14.28 Свода правил СП 42.13330.2016	Служебная записка министерства транспорта и дорожного хозяйства Иркутской области от 24.02.2022 № СЛ–61–435/22

№ п/п	Назначение объекта	Наименование объекта	Краткая характеристика объекта	Местоположение планируемого объекта	Зоны с особыми условиями использования территории	Основание для размещения
				Тараса–Бохан, Бохан–Новая Ида, Подъезд к с. Александровское, Александровское–Ключи, Подъезд к с. Олонки, Подъезд к с. Александровское. Осинский район: Подъезд к д. Прохоровка, Подъезд к с. Оса, Подъезд к д. Хайга, Подъезд к д. Тагай, Подъезд к п. Приморский. Подъезд к с. Ново–Ленино, Подъезд к п. Жданово, Подъезд к с. Унгин, Подъезд к д. Горхон		
3.	Объекты капитального строительства регионального или межмуниципальног о значения в области автомобильного транспорта	Реконструкция автомобильной дороги общего пользования регионального или межмуниципальног о значения Бохан – Свирск	Категория автомобильной дороги – IV, протяженность 25,7 км	Боханский район: Новая Ида–Тымырей–Казачье, Крюкова–Ершова, Подъезд к д. Хандагай, Каменка–Угольная	Придорожные полосы автомобильных дорог устанавливаются в соотвествии с п.2 ст.26 Федерального закона от 08.11.2007 № 257-ФЗ (ред. от 14.07.2022) «Об автомобильных дорогах и о дорожной деятельности в Российской Федерации и о внесении изменений в отдельные аждений шириной не менее 10 м в	Служебная записка министерства транспорта и дорожного хозяйства Иркутской области от 24.02.2022 № СЛ–61–435/22

№ п/п	Назначение объекта	Наименование объекта	Краткая характеристика объекта	Местоположение планируемого объекта	Зоны с особыми условиями использования территории	Основание для размещения
					соответствии с пунктами 8.21 и 14.28 Свода правил СП 42.13330.2016	
4.	Объекты капитального строительства регионального или межмуниципальног о значения в области автомобильного транспорта	Реконструкция автомобильной дороги общего пользования регионального или межмуниципальног о значения Бохан – Тихоновка	Категория автомобильной дороги – IV, протяженность 30,1 км	Боханский район: Укыр–Лаврентьевская, Укыр–Манькова, Ижилха–Русиновка. Укыр–Хоргелок–Тачигир, Укыр–Петрограновка, Укыр–Усть-Укыр	Придорожные полосы автомобильных дорог устанавливаются в соотвествии с п.2 ст.26 Федерального закона от 08.11.2007 № 257-ФЗ (ред. от 14.07.2022) «Об автомобильных дорогах и о дорожной деятельности в Российской Федерации и о внесении изменений в отдельные аждений шириной не менее 10 м в соответствии с пунктами 8.21 и 14.28 Свода правил СП 42.13330.2016	Служебная записка министерства транспорта и дорожного хозяйства Иркутской области от 24.02.2022 № СЛ–61–435/22
5.	Объекты капитального строительства регионального или межмуниципальног о значения в области автомобильного транспорта	Реконструкция автомобильной дороги общего пользования регионального или межмуниципальног о значения Бохан – Середкина	Категория автомобильной дороги – IV, протяженность 24,5 км	Боханский район: Донская–Картыгей	Придорожные полосы автомобильных дорог устанавливаются в соотвествии с п.2 ст.26 Федерального закона от 08.11.2007 № 257-ФЗ (ред. от 14.07.2022) «Об автомобильных дорогах и о дорожной деятельности в Российской Федерации и о внесении изменений в отдельные аждений шириной не менее 10 м в соответствии с пунктами	Служебная записка министерства транспорта и дорожного хозяйства Иркутской области от 24.02.2022 № СЛ–61–435/22

№ п/п	Назначение объекта	Наименование объекта	Краткая характеристика объекта	Местоположение планируемого объекта	Зоны с особыми условиями использования территории	Основание для размещения
					8.21 и 14.28 Свода правил СП 42.13330.2016	
6.	Объекты капитального строительства регионального или межмуниципальног о значения в области автомобильного транспорта	Реконструкция автомобильной дороги общего пользования регионального или межмуниципальног о значения Тараса – Буреть	Категория автомобильной дороги – IV, протяженность 19,2 км	Боханский район: Каменка–Склянка–Гречехан, Макаровская–Гречехан–Тыргур, Буреть–Каменка	Придорожные полосы автомобильных дорог устанавливаются в соотвествии с п.2 ст.26 Федерального закона от 08.11.2007 № 257-ФЗ (ред. от 14.07.2022) «Об автомобильных дорогах и о дорожной деятельности в Российской Федерации и о внесении изменений в отдельные аждений шириной не менее 10 м в соответствии с пунктами 8.21 и 14.28 Свода правил СП 42.13330.2016	Служебная записка министерства транспорта и дорожного хозяйства Иркутской области от 24.02.2022 № СЛ–61–435/22
7.	Объекты капитального строительства регионального или межмуниципальног о значения в области автомобильного транспорта	Реконструкция автомобильной дороги общего пользования регионального или межмуниципальног о значения Олонки – Шарагун	Категория автомобильной дороги – IV, протяженность 15,6 км	Боханский район: Подъезд к д. Кулакова, Подъезд к д. Буреть (д. Красная Буреть)	Придорожные полосы автомобильных дорог устанавливаются в соотвествии с п.2 ст.26 Федерального закона от 08.11.2007 № 257-ФЗ (ред. от 14.07.2022) «Об автомобильных дорогах и о дорожной деятельности в Российской Федерации и о внесении изменений в отдельные аждений шириной не менее 10 м в соответствии с пунктами	Служебная записка министерства транспорта и дорожного хозяйства Иркутской области от 24.02.2022 № СЛ–61–435/22

№ п/п	Назначение объекта	Наименование объекта	Краткая характеристика объекта	Местоположение планируемого объекта	Зоны с особыми условиями использования территории	Основание для размещения
					8.21 и 14.28 Свода правил СП 42.13330.2016	
8.	Объекты капитального строительства регионального значения в области водного транспорта	Строительство причала и лодочной станции	4 места для маломерных судов или 1 место для реестровых судов	Боханский район, с. Казачье	Санитарно-защитная зона – 50 м, в соответствии с СанПиН 2.2.1/2.1.1.1200-03 «Санитарно-защитные зоны и санитарная классификация предприятий, сооружений и иных объектов»	Схема территориального планирования Иркутской области от 02.11.2012 № 607-пп (актуализированная редакция)
9.	Объекты капитального строительства регионального значения в области водного транспорта	Строительство причала и лодочной станции	4 места для маломерных судов или 1 место для реестровых судов	Боханский район, д. Середкина	Санитарно-защитная зона – 50 м, в соответствии с СанПиН 2.2.1/2.1.1.1200-03 «Санитарно-защитные зоны и санитарная классификация предприятий, сооружений и иных объектов»	Схема территориального планирования Иркутской области от 02.11.2012 № 607-пп (актуализированная редакция)
10.	Объекты капитального строительства регионального значения в области водного транспорта	Строительство причала и лодочной станции	4 места для маломерных судов или 1 место для реестровых судов	Боханский район, с. Каменка	Санитарно-защитная зона – 50 м, в соответствии с СанПиН 2.2.1/2.1.1.1200-03 «Санитарно-защитные зоны и санитарная классификация предприятий, сооружений и иных объектов»	Схема территориального планирования Иркутской области от 02.11.2012 № 607-пп (актуализированная редакция)
11.	Объекты капитального строительства регионального значения в области предупреждения чрезвычайных	Пожарное депо	Объект пожарной охраны, с набором помещений, необходимых для выполнения задач, возложенных на пожарную охрану	Боханский район	Санитарно-защитная зона – 50 м	Схема территориального планирования Иркутской области от 02.11.2012 № 607-пп (актуализированная редакция)

№ п/п	Назначение объекта	Наименование объекта	Краткая характеристика объекта	Местоположение планируемого объекта	Зоны с особыми условиями использования территории	Основание для размещения
	ситуаций природного и техногенного характера, стихийных бедствий, эпидемий и ликвидации их последствий					
12.	Объекты капитального строительства регионального значения в области здравоохранения	Строительство фельдшерско-акушерского пункта	Мощность – 30 посещений в смену	Боханский район, муниципальное образование «Александровское», с. Александровское	Не требуется	Схема территориального планирования Иркутской области от 02.11.2012 № 607-пп (актуализированная редакция)
13.	Объекты капитального строительства регионального значения в области здравоохранения	Строительство фельдшерско-акушерского пункта	Мощность – 10 посещений в смену	Боханский район, муниципальное образование «Казачье», д. Крюкова	Не требуется	Схема территориального планирования Иркутской области от 02.11.2012 № 607-пп (актуализированная редакция)
14.	Объекты капитального строительства регионального значения в области здравоохранения	Строительство фельдшерско-акушерского пункта	Мощность – 10 посещений в смену	Боханский район, муниципальное образование «Казачье», д. Логанова	Не требуется	Схема территориального планирования Иркутской области от 02.11.2012 № 607-пп (актуализированная редакция)
15.	Объекты капитального строительства регионального значения в области здравоохранения	Строительство врачебной амбулатории	Мощность – 50 посещений в смену	Боханский район, муниципальное образование «Казачье», с. Казачье	Не требуется	Служебная записка министерства здравоохранения Иркутской области от 21.04.2022 № СЛ–02–54–10073/22

№ п/п	Назначение объекта	Наименование объекта	Краткая характеристика объекта	Местоположение планируемого объекта	Зоны с особыми условиями использования территории	Основание для размещения
16.	Объекты капитального строительства регионального значения в области здравоохранения	Строительство фельдшерско-акушерского пункта	Мощность – 10 посещений в смену	Боханский район, муниципальное образование «Каменка», д. Морозова	Не требуется	Схема территориального планирования Иркутской области от 02.11.2012 № 607-пп (актуализированная редакция)
17.	Объекты капитального строительства регионального значения в области здравоохранения	Строительство фельдшерско-акушерского пункта	Мощность – 10 посещений в смену	Боханский район, муниципальное образование «Новая Ида», д. Булак	Не требуется	Схема территориального планирования Иркутской области от 02.11.2012 № 607-пп (актуализированная редакция)
18.	Объекты капитального строительства регионального значения в области здравоохранения	Строительство фельдшерско-акушерского пункта	Мощность – 15 посещений в смену	Боханский район, муниципальное образование «Новая Ида», д. Хандагай	Не требуется	Схема территориального планирования Иркутской области от 02.11.2012 № 607-пп (актуализированная редакция)
19.	Объекты капитального строительства регионального значения в области здравоохранения	Строительство фельдшерско-акушерского пункта	Мощность – 15 посещений в смену	Боханский район, муниципальное образование «Олонки», д. Воробьевка	Не требуется	Схема территориального планирования Иркутской области от 02.11.2012 № 607-пп (актуализированная редакция)
20.	Объекты капитального строительства регионального значения в области здравоохранения	Строительство фельдшерско-акушерского пункта	Мощность – 20 посещений в смену	Боханский район, муниципальное образование «Олонки», с. Олонки	Не требуется	Схема территориального планирования Иркутской области от 02.11.2012 № 607-пп (актуализированная редакция)
21.	Объекты капитального строительства	Строительство фельдшерско-акушерского пункта	Мощность – 10 посещений в смену	Боханский район, муниципальное образование	Не требуется	Схема территориального планирования Иркутской области от 02.11.2012

№ п/п	Назначение объекта	Наименование объекта	Краткая характеристика объекта	Местоположение планируемого объекта	Зоны с особыми условиями использования территории	Основание для размещения
	регионального значения в области здравоохранения			«Середкино», д. Мутинова		№ 607-пп (актуализированная редакция)
22.	Объекты капитального строительства регионального значения в области здравоохранения	Строительство фельдшерско-акушерского пункта	Мощность – 10 посещений в смену	Боханский район, муниципальное образование «Тараса», д. Кулакова	Не требуется	Схема территориального планирования Иркутской области от 02.11.2012 № 607-пп (актуализированная редакция)
23.	Объекты капитального строительства регионального значения в области здравоохранения	Строительство врачебной амбулатории	Мощность – 50 посещений в смену	Боханский район, муниципальное образование «Тихоновка», с. Тихоновка	Не требуется	Служебная записка министерства здравоохранения Иркутской области от 21.04.2022 № СЛ–02–54–10073/22
24.	Объекты капитального строительства регионального значения в области здравоохранения	Строительство фельдшерско-акушерского пункта	Мощность – 10 посещений в смену	Боханский район, муниципальное образование «Укыр», д. Петрограновка	Не требуется	Схема территориального планирования Иркутской области от 02.11.2012 № 607-пп (актуализированная редакция)
25.	Объекты капитального строительства регионального значения в области здравоохранения	Строительство фельдшерско-акушерского пункта	Мощность – 15 посещений в смену	Боханский район, муниципальное образование «Хохорск», д. Русиновка	Не требуется	Схема территориального планирования Иркутской области от 02.11.2012 № 607-пп (актуализированная редакция)
26.	Объекты капитального строительства регионального значения в области здравоохранения	Строительство фельдшерско-акушерского пункта	Мощность – 10 посещений в смену	Боханский район, муниципальное образование «Шаралдай», д. Вершина	Не требуется	Схема территориального планирования Иркутской области от 02.11.2012 № 607-пп (актуализированная редакция)

№ п/п	Назначение объекта	Наименование объекта	Краткая характеристика объекта	Местоположение планируемого объекта	Зоны с особыми условиями использования территории	Основание для размещения
27.	Объекты капитального строительства регионального значения в области здравоохранения	Строительство фельдшерско-акушерского пункта	Мощность – 12 посещений в смену	Боханский район, муниципальное образование «Шаралдай», д. Харагун	Не требуется	Служебная записка министерства здравоохранения Иркутской области от 06.03.2020 № СЛ–54–955/20
28.	Объекты капитального строительства регионального значения в области здравоохранения	Строительство фельдшерско-акушерского пункта	Мощность – 12 посещений в смену	Боханский район, муниципальное образование «Буреть», д. Быргазово	Не требуется	Служебная записка министерства здравоохранения Иркутской области от 06.03.2020 № СЛ–54–955/20
29.	Объекты капитального строительства регионального значения в области здравоохранения	Строительство врачебной амбулатории	Мощность – 50 посещений в смену, 10 коек дневного стационара	Боханский район, муниципальное образование «Каменка», с. Каменка	Не требуется	Служебная записка министерства здравоохранения Иркутской области от 06.03.2020 № СЛ–54–955/20. Служебная записка министерства здравоохранения Иркутской области от 21.04.2022 № СЛ–02–54–10073/22
30.	Объекты капитального строительства регионального значения в области здравоохранения	Строительство фельдшерско-акушерского пункта	Мощность – 20 посещений в смену	Боханский район, муниципальное образование «Середкино», д. Середкина	Не требуется	Служебная записка министерства здравоохранения Иркутской области от 06.03.2020 № СЛ–54–955/20
31.	Объекты капитального строительства	Строительство фельдшерско-акушерского пункта	Мощность – 10 посещений в смену	Боханский район, муниципальное образование	Не требуется	Схема территориального планирования Иркутской области от 02.11.2012

№ п/п	Назначение объекта	Наименование объекта	Краткая характеристика объекта	Местоположение планируемого объекта	Зоны с особыми условиями использования территории	Основание для размещения
	регионального значения в области здравоохранения			«Каменка», д. Угольная		№ 607-пп (актуализированная редакция)
32.	Объекты капитального строительства регионального значения в области здравоохранения	Строительство фельдшерско-акушерского пункта	Мощность – 12 посещений в смену	Боханский район, муниципальное образование «Новая Ида», с. Новая Ида	Не требуется	Служебная записка министерства здравоохранения Иркутской области от 06.03.2020 № СЛ–54–955/20
33.	Объекты капитального строительства регионального значения в области здравоохранения	Строительство фельдшерско-акушерского пункта	Мощность – 20 посещений в смену	Боханский район, муниципальное образование «Олонки», з. Грехневка	Не требуется	Схема территориального планирования Иркутской области от 02.11.2012 № 607-пп (актуализированная редакция)
34.	Объекты капитального строительства регионального значения в области здравоохранения	Строительство фельдшерско-акушерского пункта	Мощность – 12 посещений в смену	Боханский район, муниципальное образование «Тараса», д. Новый Алендарь	Не требуется	Служебная записка министерства здравоохранения Иркутской области от 06.03.2020 № СЛ–54–955/20
35.	Объекты капитального строительства регионального значения в области здравоохранения	Строительство фельдшерско-акушерского пункта	Мощность – 20 посещений в смену	Боханский район, муниципальное образование «Тараса», д. Буреть	Не требуется	Схема территориального планирования Иркутской области от 02.11.2012 № 607-пп (актуализированная редакция)
36.	Объекты капитального строительства регионального значения в области здравоохранения	Строительство фельдшерско-акушерского пункта	Мощность – 12 посещений в смену	Боханский район, муниципальное образование «Тараса», с. Тараса	Не требуется	Служебная записка министерства здравоохранения Иркутской области от 06.03.2020 № СЛ–54–955/20

№ п/п	Назначение объекта	Наименование объекта	Краткая характеристика объекта	Местоположение планируемого объекта	Зоны с особыми условиями использования территории	Основание для размещения
37.	Объекты капитального строительства регионального значения в области здравоохранения	Строительство фельдшерско-акушерского пункта	Мощность – 20 посещений в смену	Боханский район, муниципальное образование «Тихоновка», д. Чилим	Не требуется	Схема территориального планирования Иркутской области от 02.11.2012 № 607-пп (актуализированная редакция)
38.	Объекты капитального строительства регионального значения в области здравоохранения	Строительство фельдшерско-акушерского пункта	Мощность – 20 посещений в смену	Боханский район, муниципальное образование «Укыр», д. Манькова	Не требуется	Схема территориального планирования Иркутской области от 02.11.2012 № 607-пп (актуализированная редакция)
39.	Объекты капитального строительства регионального значения в области здравоохранения	Строительство фельдшерско-акушерского пункта	Мощность – 20 посещений в смену	Боханский район, муниципальное образование «Хохорск», д. Нововоскресенка	Не требуется	Схема территориального планирования Иркутской области от 02.11.2012 № 607-пп (актуализированная редакция)
40.	Объекты капитального строительства регионального значения в области здравоохранения	Строительство фельдшерско-акушерского пункта	Мощность – 12 посещений в смену	Боханский район, муниципальное образование «Хохорск», д. Харатирген	Не требуется	Служебная записка министерства здравоохранения Иркутской области от 06.03.2020 № СЛ–54–955/20
41.	Объекты капитального строительства регионального значения в области здравоохранения	Строительство фельдшерско-акушерского пункта	Мощность – 12 посещений в смену	Боханский район, муниципальное образование «Каменка», з. Гречехан	Не требуется	Служебная записка министерства здравоохранения Иркутской области от 06.03.2020 № СЛ–54–955/20
42.	Объекты капитального строительства	Реконструкция многофункционального центра	Мощность – центр на 5 окон	Боханский район, муниципальное образование «Бохан»	Не требуется	Схема территориального планирования Иркутской области от 02.11.2012

№ п/п	Назначение объекта	Наименование объекта	Краткая характеристика объекта	Местоположение планируемого объекта	Зоны с особыми условиями использования территории	Основание для размещения
	регионального значения в области административного обслуживания	предоставления государственных и муниципальных услуг				№ 607-пп (актуализированная редакция)
43.	Объекты капитального строительства регионального значения в области ветеринарного обслуживания	Реконструкция ветеринарной лечебницы	Общая площадь – 130 кв.м	Боханский район, муниципальное образование «Олонки», с. Олонки	Санитарно-защитная зона устнавливается в соответсвии с СанПиН 2.2.1/2.1.1.1200-03 «Санитарно-защитные зоны и санитарная классификация предприятий, сооружений и иных объектов»	Письмо службы ветеринарии Иркутской области от 26.01.2022 № СЛ–77–71/22

15. Муниципальное образование г. Бодайбо и района

№ п/п	Назначение объекта	Наименование объекта	Краткая характеристика объекта	Местоположение планируемого объекта	Зоны с особыми условиями использования территории	Основание для размещения
1.	Объекты капитального строительства регионального или межмуниципального значения в области автомобильного транспорта	Строительство мостового перехода через р. Витим и р. Бодайбо на автомобильной дороге Таксимо – Бодайбо	Категория автомобильной дороги – IV, протяженность 0,5 км	Бодайбинский район	Охранная зона устанавливается на основании расчетов	Служебная записка министерства транспорта и дорожного хозяйства Иркутской области от 24.02.2022 № СЛ–61–435/22
2.	Объекты капитального строительства регионального или межмуниципального значения в области автомобильного транспорта	Реконструкция автомобильной дороги общего пользования регионального или межмуниципального значения Таксимо – Бодайбо	Категория автомобильной дороги – IV, протяженность 58,3 км	Бодайбинский район	Придорожные полосы автомобильных дорог устанавливаются в соотвествии с п.2 ст.26 Федерального закона от 08.11.2007 № 257-ФЗ (ред. от 14.07.2022) «Об автомобильных дорогах и о дорожной деятельности в Российской Федерации и о внесении изменений в отдельные аждений шириной не менее 10 м в соответствии с пунктами 8.21 и 14.28 Свода правил СП 42.13330.2016	Служебная записка министерства транспорта и дорожного хозяйства Иркутской области от 24.02.2022 № СЛ–61–435/22
3.	Объекты капитального строительства регионального или межмуниципального значения в области автомобильного транспорта	Реконструкция автомобильной дороги общего пользования регионального или межмуниципального значения Бодайбо – Кропоткин	Категория автомобильной дороги – IV, протяженность 36,5 км	Бодайбинский район	Придорожные полосы автомобильных дорог устанавливаются в соотвествии с п.2 ст.26 Федерального закона от 08.11.2007 № 257-ФЗ (ред. от 14.07.2022) «Об автомобильных дорогах и о дорожной деятельности в Российской Федерации и о	Служебная записка министерства транспорта и дорожного хозяйства Иркутской области от 24.02.2022 № СЛ–61–435/22

№ п/п	Назначение объекта	Наименование объекта	Краткая характеристика объекта	Местоположение планируемого объекта	Зоны с особыми условиями использования территории	Основание для размещения
					внесении изменений в отдельные аждений шириной не менее 10 м в соответствии с пунктами 8.21 и 14.28 Свода правил СП 42.13330.2016	
4.	Объекты капитального строительства регионального или межмуниципального значения в области автомобильного транспорта	Реконструкция автомобильной дороги общего пользования регионального или межмуниципального значения Кропоткин – Перевоз	Категория автомобильной дороги – IV, протяженность 41,1 км	Бодайбинский район	Придорожные полосы автомобильных дорог устанавливаются в соотвествии с п.2 ст.26 Федерального закона от 08.11.2007 № 257-ФЗ (ред. от 14.07.2022) «Об автомобильных дорогах и о дорожной деятельности в Российской Федерации и о внесении изменений в отдельные аждений шириной не менее 10 м в соответствии с пунктами 8.21 и 14.28 Свода правил СП 42.13330.2016	Служебная записка министерства транспорта и дорожного хозяйства Иркутской области от 24.02.2022 № СЛ–61–435/22
5.	Объекты капитального строительства регионального или межмуниципального значения в области автомобильного транспорта	Реконструкция автомобильной дороги общего пользования регионального или межмуниципального значения Подъезд к п. Маракан	Категория автомобильной дороги – IV, протяженность 17,8 км	Бодайбинский район	Придорожные полосы автомобильных дорог устанавливаются в соотвествии с п.2 ст.26 Федерального закона от 08.11.2007 № 257-ФЗ (ред. от 14.07.2022) «Об автомобильных дорогах и о дорожной деятельности в Российской Федерации и о внесении изменений в отдельные аждений шириной	Служебная записка министерства транспорта и дорожного хозяйства Иркутской области от 24.02.2022 № СЛ–61–435/22

№ п/п	Назначение объекта	Наименование объекта	Краткая характеристика объекта	Местоположение планируемого объекта	Зоны с особыми условиями использования территории	Основание для размещения
					не менее 10 м в соответствии с пунктами 8.21 и 14.28 Свода правил СП 42.13330.2016	
6.	Объекты капитального строительства регионального или межмуниципального значения в области автомобильного транспорта	Строительство мостового перехода через р. Витим на автомобильной дороге Таксимо – Бодайбо	Категория автомобильной дороги – IV, протяженность 0,5 км	Бодайбинский район	Придорожные полосы автомобильных дорог устанавливаются в соотвествии с п.2 ст.26 Федерального закона от 08.11.2007 № 257-ФЗ (ред. от 14.07.2022) «Об автомобильных дорогах и о дорожной деятельности в Российской Федерации и о внесении изменений в отдельные аждений шириной не менее 10 м в соответствии с пунктами 8.21 и 14.28 Свода правил СП 42.13330.2016	Служебная записка министерства транспорта и дорожного хозяйства Иркутской области от 24.02.2022 № СЛ–61–435/22
7.	Объекты капитального строительства регионального или межмуниципального значения в области автомобильного транспорта	Реконструкция автомобильной дороги общего пользования регионального или межмуниципального значения Бодайбо – Мама	Категория автомобильной дороги – IV, протяженность 18,5 км	Бодайбинский район	Придорожные полосы автомобильных дорог устанавливаются в соотвествии с п.2 ст.26 Федерального закона от 08.11.2007 № 257-ФЗ (ред. от 14.07.2022) «Об автомобильных дорогах и о дорожной деятельности в Российской Федерации и о внесении изменений в отдельные аждений шириной не менее 10 м в соответствии с пунктами 8.21 и 14.28	Служебная записка министерства транспорта и дорожного хозяйства Иркутской области от 24.02.2022 № СЛ–61–435/22

№ п/п	Назначение объекта	Наименование объекта	Краткая характеристика объекта	Местоположение планируемого объекта	Зоны с особыми условиями использования территории	Основание для размещения
					Свода правил СП 42.13330.2016	
8.	Объекты капитального строительства регионального значения в области предупреждения чрезвычайных ситуаций природного и техногенного характера, стихийных бедствий, эпидемий и ликвидации их последствий	Пожарное депо	Объект пожарной охраны, с набором помещений, необходимых для выполнения задач, возложенных на пожарную охрану	Бодайбинский район, Балахнинское муниципальное образование, р.п. Балахнинский	Санитарно-защитная зона – 50 м	Служебная записка министерства имущественных отношений Иркутской области от 14.12.2020 № СЛ–51–5306/20
9.	Объекты капитального строительства регионального значения в области предупреждения чрезвычайных ситуаций природного и техногенного характера, стихийных бедствий, эпидемий и ликвидации их последствий	Пожарное депо	Бескаркасное быстровозводимое здание пожарного депо арочного типа с помещением для стоянки 2-х пожарных машин и вспомогательными помещениями (производственные, складские, административно-бытовые). Здание прямоугольное в плане с осевыми размерами ширина 14 м, длина 21 м	Бодайбинский район, Кропоткинское муниципальное образование, р.п. Кропоткин	Санитарно-защитная зона – 50 м	Служебная записка министерства имущественных отношений Иркутской области от 14.12.2020 № СЛ–51–5306/20
10.	Объекты капитального строительства	Пожарное депо	Бескаркасное быстровозводимое	Бодайбинский район, Артемовское	Санитарно-защитная зона – 50 м	Служебная записка министерства

№ п/п	Назначение объекта	Наименование объекта	Краткая характеристика объекта	Местоположение планируемого объекта	Зоны с особыми условиями использования территории	Основание для размещения
	регионального значения в области предупреждения чрезвычайных ситуаций природного и техногенного характера, стихийных бедствий, эпидемий и ликвидации их последствий		здание пожарного депо арочного типа с помещением для стоянки 2-х пожарных машин и вспомогательными помещениями (производственные, складские, административно-бытовые). Здание прямоугольное в плане с осевыми размерами ширина 14 м, длина 21 м	муниципальное образование, р.п. Артемовский		имущественных отношений Иркутской области от 14.12.2020 № СЛ–51–5306/20
11.	Объекты капитального строительства регионального значения в области здравоохранения	Строительство амбулатории	Мощность – амбулатория на 4 койки и 50 посещений в смену	Бодайбинский район, Артемовское муниципальное образование, р.п. Артемовский	Не требуется	Схема территориального планирования Иркутской области от 02.11.2012 № 607-пп (актуализированная редакция)
12.	Объекты капитального строительства регионального значения в области здравоохранения	Строительство фельдшерско-акушерского пункта	Мощность – 20 посещений в смену	Бодайбинский район, Балахнинское муниципальное образование, п. Васильевский	Не требуется	Схема территориального планирования Иркутской области от 02.11.2012 № 607-пп (актуализированная редакция)
13.	Объекты капитального строительства регионального	Врачебная амбулатория	Мощность – 50 посещений в смену	Бодайбинский район, Мамаканское муниципальное	Не требуется	Служебная записка министерства здравоохранения

№ п/п	Назначение объекта	Наименование объекта	Краткая характеристика объекта	Местоположение планируемого объекта	Зоны с особыми условиями использования территории	Основание для размещения
	значения в области здравоохранения			образование, р.п. Мамакан		Иркутской области от 06.03.2020 № СЛ–54–955/20
14.	Объекты капитального строительства регионального значения в области здравоохранения	Строительство фельдшерско-акушерского пункта	Мощность – 20 посещений в смену	Бодайбинский район, Балахнинское муниципальное образование, п. Кяхтинский	Не требуется	Схема территориального планирования Иркутской области от 02.11.2012 № 607-пп (актуализированная редакция)
15.	Объекты капитального строительства регионального значения в области здравоохранения	Строительство здания патологоанатомичес-кого отделения, отделения судебно-медицинской экспертизы	Мощность объекта – 2 стола	Бодайбинский район, Бодайбинское муниципальное образование, г. Бодайбо	Не требуется	Схема территориального планирования Иркутской области от 02.11.2012 № 607-пп (актуализированная редакция). Служебная записка министерства здравоохранения Иркутской области от 21.04.2022 № СЛ–02–54–10073/22
16.	Объекты капитального строительства регионального значения в области электроснабжения	Объект электроэнергетики – Тельмамская гидроэлектростанция	Установленная мощность 450 Мвт	Бодайбинский район	Санитарно-защитная зона устанавливается в соотвествии с постановлением Правительства РФ от 06.09.2012 № 884 (ред. от 17.05.2016) «Об установлении охранных зон для гидроэнергетических объектов»	Служебная записка министерства жилищной политики, энергетики и транспорта Иркутской области от 29.12.2020 № СЛ–58–5726/20

№ п/п	Назначение объекта	Наименование объекта	Краткая характеристика объекта	Местоположение планируемого объекта	Зоны с особыми условиями использования территории	Основание для размещения
17.	Объекты капитального строительства регионального значения в области административного обслуживания	Реконструкция многофункционального центра предоставления государственных и муниципальных услуг	Мощность – центр на 5 окон	Бодайбинский район, Бодайбинское городское поселение	Не требуется	Схема территориального планирования Иркутской области от 02.11.2012 № 607-пп (актуализированная редакция)

16. Муниципальное образование «Братский район»

№ п/п	Назначение объекта	Наименование объекта	Краткая характеристика объекта	Местоположение планируемого объекта	Зоны с особыми условиями использования территории	Основание для размещения
1.	Объекты капитального строительства регионального или межмуниципального значения в области автомобильного транспорта	Реконструкция автомобильной дороги общего пользования регионального или межмуниципального значения Братск – Усть-Илимск	Категория автомобильной дороги – IV, протяженность 70,8 км	Братский район: Подъезд к с. Дубынино, Подъезд к с. Кобляково, Автодорога к аэропорту	Придорожные полосы автомобильных дорог устанавливаются в соотвествии с п.2 ст.26 Федерального закона от 08.11.2007 № 257-ФЗ (ред. от 14.07.2022) «Об автомобильных дорогах и о дорожной деятельности в Российской Федерации и о внесении изменений в отдельные аждений шириной не менее 10 м в соответствии с пунктами 8.21 и 14.28 Свода правил СП 42.13330.2016	Служебная записка министерства транспорта и дорожного хозяйства Иркутской области от 24.02.2022 № СЛ–61–435/22
2.	Объекты капитального строительства регионального или межмуниципального значения в области автомобильного транспорта	Реконструкция автомобильной дороги общего пользования регионального или межмуниципального значения «Полукольцо» – «Тулун – Братск»	Категория автомобильной дороги – IV, протяженность 37,6 км	Братский район: Ключи–Булак–Кумейка, Подъезд к с. Большеокинское, Подъезд к с. Калтук, Подъезд к с. Ключи–Булак, Подъезд к с. Кобь, Подъезд к пристани «Кантинская»	Придорожные полосы автомобильных дорог устанавливаются в соотвествии с п.2 ст.26 Федерального закона от 08.11.2007 № 257-ФЗ (ред. от 14.07.2022) «Об автомобильных дорогах и о дорожной деятельности в Российской Федерации и о внесении изменений в отдельные аждений шириной не менее 10 м	Служебная записка министерства транспорта и дорожного хозяйства Иркутской области от 24.02.2022 № СЛ–61–435/22

№ п/п	Назначение объекта	Наименование объекта	Краткая характеристика объекта	Местоположение планируемого объекта	Зоны с особыми условиями использования территории	Основание для размещения
					в соответствии с пунктами 8.21 и 14.28 Свода правил СП 42.13330.2016	
3.	Объекты капитального строительства регионального или межмуниципального значения в области автомобильного транспорта	Реконструкция автомобильной дороги общего пользования регионального или межмуниципального значения Подъезд к п. Тарма	Категория автомобильной дороги – IV, протяженность 6,9 км	Братский район	Придорожные полосы автомобильных дорог устанавливаются в соотвествии с п.2 ст.26 Федерального закона от 08.11.2007 № 257-ФЗ (ред. от 14.07.2022) «Об автомобильных дорогах и о дорожной деятельности в Российской Федерации и о внесении изменений в отдельные аждений шириной не менее 10 м в соответствии с пунктами 8.21 и 14.28 Свода правил СП 42.13330.2016	Служебная записка министерства транспорта и дорожного хозяйства Иркутской области от 24.02.2022 № СЛ–61–435/22
4.	Объекты капитального строительства регионального или межмуниципального значения в области автомобильного транспорта	Реконструкция автомобильной дороги общего пользования регионального или межмуниципального значения Видим – Прибойный	Категория автомобильной дороги – IV, протяженность 31,2 км	Братский район: Подъезд к п. Шумилово	Придорожные полосы автомобильных дорог устанавливаются в соотвествии с п.2 ст.26 Федерального закона от 08.11.2007 № 257-ФЗ (ред. от 14.07.2022) «Об автомобильных дорогах и о дорожной деятельности в Российской Федерации	Служебная записка министерства транспорта и дорожного хозяйства Иркутской области от 24.02.2022 № СЛ–61–435/22

№ п/п	Назначение объекта	Наименование объекта	Краткая характеристика объекта	Местоположение планируемого объекта	Зоны с особыми условиями использования территории	Основание для размещения
					и о внесении изменений в отдельные аждений шириной не менее 10 м в соответствии с пунктами 8.21 и 14.28 Свода правил СП 42.13330.2016	
5.	Объекты капитального строительства регионального или межмуниципального значения в области автомобильного транспорта	Реконструкция автомобильной дороги общего пользования регионального или межмуниципального значения Александровка – Худобок	Категория автомобильной дороги – IV, протяженность 6,7 км	Братский район	Придорожные полосы автомобильных дорог устанавливаются в соотвествии с п.2 ст.26 Федерального закона от 08.11.2007 № 257-ФЗ (ред. от 14.07.2022) «Об автомобильных дорогах и о дорожной деятельности в Российской Федерации и о внесении изменений в отдельные аждений шириной не менее 10 м в соответствии с пунктами 8.21 и 14.28 Свода правил СП 42.13330.2016	Служебная записка министерства транспорта и дорожного хозяйства Иркутской области от 24.02.2022 № СЛ–61–435/22
6.	Объекты капитального строительства регионального или межмуниципального значения в области автомобильного транспорта	Реконструкция автомобильной дороги общего пользования регионального или межмуниципального значения Подъезд к п. Зяба	Категория автомобильной дороги – IV, протяженность 3,6 км	Братский район	Придорожные полосы автомобильных дорог устанавливаются в соотвествии с п.2 ст.26 Федерального закона от 08.11.2007 № 257-ФЗ (ред. от 14.07.2022) «Об автомобильных дорогах	Служебная записка министерства транспорта и дорожного хозяйства Иркутской области от 24.02.2022 № СЛ–61–435/22

№ п/п	Назначение объекта	Наименование объекта	Краткая характеристика объекта	Местоположение планируемого объекта	Зоны с особыми условиями использования территории	Основание для размещения
					и о дорожной деятельности в Российской Федерации и о внесении изменений в отдельные аждений шириной не менее 10 м в соответствии с пунктами 8.21 и 14.28 Свода правил СП 42.13330.2016	
7.	Объекты капитального строительства регионального или межмуниципального значения в области автомобильного транспорта	Реконструкция автомобильной дороги общего пользования регионального или межмуниципального значения Подъезд к с. Тангуй	Категория автомобильной дороги – IV, протяженность 11,2 км	Братский район	Придорожные полосы автомобильных дорог устанавливаются в соотвествии с п.2 ст.26 Федерального закона от 08.11.2007 № 257-ФЗ (ред. от 14.07.2022) «Об автомобильных дорогах и о дорожной деятельности в Российской Федерации и о внесении изменений в отдельные аждений шириной не менее 10 м в соответствии с пунктами 8.21 и 14.28 Свода правил СП 42.13330.2016	Служебная записка министерства транспорта и дорожного хозяйства Иркутской области от 24.02.2022 № СЛ–61–435/22
8.	Объекты капитального строительства регионального или межмуниципального	Реконструкция автомобильной дороги общего пользования регионального или межмуниципального	Категория автомобильной дороги – IV, протяженность 21,8 км	Братский район	Придорожные полосы автомобильных дорог устанавливаются в соотвествии с п.2 ст.26 Федерального закона от	Служебная записка министерства транспорта и дорожного хозяйства Иркутской области от 24.02.2022 № СЛ–61–435/22

№ п/п	Назначение объекта	Наименование объекта	Краткая характеристика объекта	Местоположение планируемого объекта	Зоны с особыми условиями использования территории	Основание для размещения
	значения в области автомобильного транспорта	значения Обход г. Братск (через п. Бикей)			08.11.2007 № 257-ФЗ (ред. от 14.07.2022) «Об автомобильных дорогах и о дорожной деятельности в Российской Федерации и о внесении изменений в отдельные аждений шириной не менее 10 м в соответствии с пунктами 8.21 и 14.28 Свода правил СП 42.13330.2016	
9.	Объекты капитального строительства регионального или межмуниципального значения в области автомобильного транспорта	Реконструкция автомобильной дороги общего пользования регионального или межмуниципального значения Подъезд к п. Боровской	Категория автомобильной дороги – IV, протяженность 7,5 км	Братский район	Придорожные полосы автомобильных дорог устанавливаются в соотвествии с п.2 ст.26 Федерального закона от 08.11.2007 № 257-ФЗ (ред. от 14.07.2022) «Об автомобильных дорогах и о дорожной деятельности в Российской Федерации и о внесении изменений в отдельные аждений шириной не менее 10 м в соответствии с пунктами 8.21 и 14.28 Свода правил СП 42.13330.2016	Служебная записка министерства транспорта и дорожного хозяйства Иркутской области от 24.02.2022 № СЛ–61–435/22
10.	Объекты капитального	Реконструкция автомобильной дороги	Категория автомобильной дороги	Братский район	Придорожные полосы автомобильных дорог	Служебная записка министерства транспорта и

№ п/п	Назначение объекта	Наименование объекта	Краткая характеристика объекта	Местоположение планируемого объекта	Зоны с особыми условиями использования территории	Основание для размещения
	строительства регионального или межмуниципального значения в области автомобильного транспорта	общего пользования регионального или межмуниципального значения Подъезд к п. Кежемский	– IV, протяженность 8,3 км		устанавливаются в соотвествии с п.2 ст.26 Федерального закона от 08.11.2007 № 257-ФЗ (ред. от 14.07.2022) «Об автомобильных дорогах и о дорожной деятельности в Российской Федерации и о внесении изменений в отдельные аждений шириной не менее 10 м в соответствии с пунктами 8.21 и 14.28 Свода правил СП 42.13330.2016	дорожного хозяйства Иркутской области от 24.02.2022 № СЛ–61–435/22
11.	Объекты капитального строительства регионального или межмуниципального значения в области автомобильного транспорта	Реконструкция автомобильной дороги общего пользования регионального или межмуниципального значения Подъезд к переправе Добчур	Категория автомобильной дороги – IV, протяженность 4,0 км	Братский район	Придорожные полосы автомобильных дорог устанавливаются в соотвествии с п.2 ст.26 Федерального закона от 08.11.2007 № 257-ФЗ (ред. от 14.07.2022) «Об автомобильных дорогах и о дорожной деятельности в Российской Федерации и о внесении изменений в отдельные аждений шириной не менее 10 м в соответствии с пунктами 8.21 и 14.28	Служебная записка министерства транспорта и дорожного хозяйства Иркутской области от 24.02.2022 № СЛ–61–435/22

№ п/п	Назначение объекта	Наименование объекта	Краткая характеристика объекта	Местоположение планируемого объекта	Зоны с особыми условиями использования территории	Основание для размещения
					Свода правил СП 42.13330.2016	
12.	Объекты капитального строительства регионального или межмуниципального значения в области автомобильного транспорта	Реконструкция автомобильной дороги общего пользования регионального или межмуниципального значения Тангуй – Бада	Категория автомобильной дороги – IV, протяженность 6,9 км	Братский район	Придорожные полосы автомобильных дорог устанавливаются в соотвествии с п.2 ст.26 Федерального закона от 08.11.2007 № 257-ФЗ (ред. от 14.07.2022) «Об автомобильных дорогах и о дорожной деятельности в Российской Федерации и о внесении изменений в отдельные аждений шириной не менее 10 м в соответствии с пунктами 8.21 и 14.28 Свода правил СП 42.13330.2016	Служебная записка министерства транспорта и дорожного хозяйства Иркутской области от 24.02.2022 № СЛ–61–435/22
13.	Объекты капитального строительства регионального или межмуниципального значения в области автомобильного транспорта	Реконструкция автомобильной дороги общего пользования регионального или межмуниципального значения Калтук – Куватка	Категория автомобильной дороги – IV, протяженность 24,8 км	Братский район	Придорожные полосы автомобильных дорог устанавливаются в соотвествии с п.2 ст.26 Федерального закона от 08.11.2007 № 257-ФЗ (ред. от 14.07.2022) «Об автомобильных дорогах и о дорожной деятельности в Российской Федерации и о внесении изменений в отдельные аждений	Служебная записка министерства транспорта и дорожного хозяйства Иркутской области от 24.02.2022 № СЛ–61–435/22

№ п/п	Назначение объекта	Наименование объекта	Краткая характеристика объекта	Местоположение планируемого объекта	Зоны с особыми условиями использования территории	Основание для размещения
					шириной не менее 10 м в соответствии с пунктами 8.21 и 14.28 Свода правил СП 42.13330.2016	
14.	Объекты капитального строительства регионального или межмуниципального значения в области автомобильного транспорта	Реконструкция автомобильной дороги общего пользования регионального или межмуниципального значения Илир – Кардой – Карай	Категория автомобильной дороги – IV, протяженность 9,1 км	Братский район	Придорожные полосы автомобильных дорог устанавливаются в соотвествии с п.2 ст.26 Федерального закона от 08.11.2007 № 257-ФЗ (ред. от 14.07.2022) «Об автомобильных дорогах и о дорожной деятельности в Российской Федерации и о внесении изменений в отдельные аждений шириной не менее 10 м в соответствии с пунктами 8.21 и 14.28 Свода правил СП 42.13330.2016	Служебная записка министерства транспорта и дорожного хозяйства Иркутской области от 24.02.2022 № СЛ–61–435/22
15.	Объекты капитального строительства регионального или межмуниципального значения в области автомобильного транспорта	Реконструкция автомобильной дороги общего пользования регионального или межмуниципального значения Подъезд к с. Кузнецовка	Категория автомобильной дороги – IV, протяженность 1,0 км	Братский район	Придорожные полосы автомобильных дорог устанавливаются в соотвествии с п.2 ст.26 Федерального закона от 08.11.2007 № 257-ФЗ (ред. от 14.07.2022) «Об автомобильных дорогах и о дорожной деятельности в	Служебная записка министерства транспорта и дорожного хозяйства Иркутской области от 24.02.2022 № СЛ–61–435/22

№ п/п	Назначение объекта	Наименование объекта	Краткая характеристика объекта	Местоположение планируемого объекта	Зоны с особыми условиями использования территории	Основание для размещения
					Российской Федерации и о внесении изменений в отдельные аждений шириной не менее 10 м в соответствии с пунктами 8.21 и 14.28 Свода правил СП 42.13330.2016	
16.	Объекты капитального строительства регионального или межмуниципального значения в области автомобильного транспорта	Реконструкция автомобильной дороги общего пользования регионального или межмуниципального значения Подъезд к д. Новое Приречье	Категория автомобильной дороги – IV, протяженность 10,0 км	Братский район	Придорожные полосы автомобильных дорог устанавливаются в соотвествии с п.2 ст.26 Федерального закона от 08.11.2007 № 257-ФЗ (ред. от 14.07.2022) «Об автомобильных дорогах и о дорожной деятельности в Российской Федерации и о внесении изменений в отдельные аждений шириной не менее 10 м в соответствии с пунктами 8.21 и 14.28 Свода правил СП 42.13330.2016	Служебная записка министерства транспорта и дорожного хозяйства Иркутской области от 24.02.2022 № СЛ–61–435/22
17.	Объекты капитального строительства регионального или межмуниципального значения в области	Реконструкция автомобильной дороги общего пользования регионального или межмуниципального значения Подъезд к д. Булак	Категория автомобильной дороги – IV, протяженность 5,4 км	Братский район	Придорожные полосы автомобильных дорог устанавливаются в соотвествии с п.2 ст.26 Федерального закона от 08.11.2007 № 257-ФЗ (ред. от 14.07.2022) «Об	Служебная записка министерства транспорта и дорожного хозяйства Иркутской области от 24.02.2022 № СЛ–61–435/22

№ п/п	Назначение объекта	Наименование объекта	Краткая характеристика объекта	Местоположение планируемого объекта	Зоны с особыми условиями использования территории	Основание для размещения
	автомобильного транспорта				автомобильных дорогах и о дорожной деятельности в Российской Федерации и о внесении изменений в отдельные аждений шириной не менее 10 м в соответствии с пунктами 8.21 и 14.28 Свода правил СП 42.13330.2016	
18.	Объекты капитального строительства регионального или межмуниципального значения в области автомобильного транспорта	Строительство автомобильной дороги общего пользования регионального или межмуниципального значения вдоль правового берега р. Ангара от автомобильной дороги общего пользования федерального значения А-331 «Вилюй» Тулун – Братск – Усть-Кут – Мирный – Якутск до автомобильной дороги общего пользования регионального или межмуниципального значения «Залари – Жигалово» (Реконструкция автомобильной дороги	Категория автомобильной дороги – IV, на участке км 63 – км 73	Братский район	Придорожные полосы автомобильных дорог устанавливаются в соотвествии с п.2 ст.26 Федерального закона от 08.11.2007 № 257-ФЗ (ред. от 14.07.2022) «Об автомобильных дорогах и о дорожной деятельности в Российской Федерации и о внесении изменений в отдельные аждений шириной не менее 10 м в соответствии с пунктами 8.21 и 14.28 Свода правил СП 42.13330.2016	Служебная записка министерства транспорта и дорожного хозяйства Иркутской области от 24.02.2022 № СЛ–61–435/22

№ п/п	Назначение объекта	Наименование объекта	Краткая характеристика объекта	Местоположение планируемого объекта	Зоны с особыми условиями использования территории	Основание для размещения
		общего пользования регионального или межмуниципального значения Видим – Прибойный на участке км 63 – км 73 в Братском районе Иркутской области)				
19.	Объекты капитального строительства регионального или межмуниципального значения в области автомобильного транспорта	Реконструкция и повышение категорийности автомобильной дороги общего пользования регионального или межмуниципального значения «Тайшет – Чуна – Братск» в Тайшетском районе, Чунском районе, Братском районе Иркутской области (Реконструкция автомобильной дороги общего пользования регионального или межмуниципального значения Тайшет – Чуна – Братск на участке км 220+000 – км 244+690 в Братском районе)	Категория автомобильной дороги – III, на участке км 220+000 – км 244+690	Братский район	Придорожные полосы автомобильных дорог устанавливаются в соотвествии с п.2 ст.26 Федерального закона от 08.11.2007 № 257-ФЗ (ред. от 14.07.2022) «Об автомобильных дорогах и о дорожной деятельности в Российской Федерации и о внесении изменений в отдельные аждений шириной не менее 10 м в соответствии с пунктами 8.21 и 14.28 Свода правил СП 42.13330.2016	Служебная записка министерства транспорта и дорожного хозяйства Иркутской области от 24.02.2022 № СЛ–61–435/22. Служебная записка министерства транспорта и дорожного хозяйства Иркутской области от 02.06.2022 № СЛ–61–1396/22
20.	Объекты капитального строительства	Строительство автомобильной дороги общего пользования	Категория автомобильной дороги	Братский район, Усть-Удинский район	Придорожные полосы автомобильных дорог устанавливаются в	Служебная записка министерства транспорта и дорожного хозяйства

№ п/п	Назначение объекта	Наименование объекта	Краткая характеристика объекта	Местоположение планируемого объекта	Зоны с особыми условиями использования территории	Основание для размещения
	регионального или межмуниципального значения в области автомобильного транспорта	регионального или межмуниципального значения вдоль правого берега р. Ангара от автомобильной дороги общего пользования регионального значения А-331 «Вилюй» Тулун – Братск – Усть-Кут – Мирный – Якутск до автомобильной дороги общего пользования регионального или межмуниципального значения «Залари – Жигалово»	– III, протяженность 370 км		соотвествии с п.2 ст.26 Федерального закона от 08.11.2007 № 257-ФЗ (ред. от 14.07.2022) «Об автомобильных дорогах и о дорожной деятельности в Российской Федерации и о внесении изменений в отдельные аждений шириной не менее 10 м в соответствии с пунктами 8.21 и 14.28 Свода правил СП 42.13330.2016	Иркутской области от 24.02.2022 № СЛ–61–435/22
21.	Объекты капитального строительства регионального значения в области водного транспорта	Строительство благоустроенного причала	4 места для маломерных судов или 1 место для реестровых судов	Братский район	Санитарно-защитная зона – 50 м, в соответствии с СанПиН 2.2.1/2.1.1.1200-03 «Санитарно-защитные зоны и санитарная классификация предприятий, сооружений и иных объектов»	Схема территориального планирования Иркутской области от 02.11.2012 № 607-пп (актуализированная редакция)
22.	Объекты капитального строительства регионального значения в области водного транспорта	Строительство благоустроенного причала для водного транспорта на базе «Сурупцево» на территории туристического	4 места для маломерных судов или 1 место для реестровых судов	Братский район	Санитарно-защитная зона – 50 м, в соответствии с СанПиН 2.2.1/2.1.1.1200-03 «Санитарно-защитные зоны и санитарная классификация	Схема территориального планирования Иркутской области от 02.11.2012 № 607-пп (актуализированная редакция)

№ п/п	Назначение объекта	Наименование объекта	Краткая характеристика объекта	Местоположение планируемого объекта	Зоны с особыми условиями использования территории	Основание для размещения
		комплекса «Сибирское Сафари»			предприятий, сооружений и иных объектов»	
23.	Объекты капитального строительства регионального значения в области предупреждения чрезвычайных ситуаций природного и техногенного характера, стихийных бедствий, эпидемий и ликвидации их последствий	Пожарное депо	Бескаркасное быстровозводимое здание пожарного депо арочного типа с помещением для стоянки 2-х пожарных машин и вспомогательными помещениями (производственные, складские, административно-бытовые). Здание прямоугольное в плане с осевыми размерами ширина 14 м, длина 21 м	Братский район, Илирское муниципальное образование, с. Илир	Санитарно-защитная зона – 50 м	Схема территориального планирования Иркутской области от 02.11.2012 № 607-пп (актуализированная редакция)
24.	Объекты капитального строительства регионального значения в области здравоохранения	Строительство фельдшерско-акушерского пункта	Мощность – 20 посещений в смену	Братский район, Большеокинское муниципальное образование, п. Новодолоново	Не требуется	Схема территориального планирования Иркутской области от 02.11.2012 № 607-пп (актуализированная редакция)
25.	Объекты капитального строительства регионального значения в области здравоохранения	Строительство фельдшерско-акушерского пункта	Мощность – 20 посещений в смену	Братский район, Зябинское муниципальное образование, п. Боровской	Не требуется	Схема территориального планирования Иркутской области от 02.11.2012 № 607-пп (актуализированная редакция)

№ п/п	Назначение объекта	Наименование объекта	Краткая характеристика объекта	Местоположение планируемого объекта	Зоны с особыми условиями использования территории	Основание для размещения
26.	Объекты капитального строительства регионального значения в области здравоохранения	Строительство фельдшерско-акушерского пункта	Мощность – 5 посещений в смену	Братский район, Илирское муниципальное образование, д. Карай	Не требуется	Схема территориального планирования Иркутской области от 02.11.2012 № 607-пп (актуализированная редакция)
27.	Объекты капитального строительства регионального значения в области здравоохранения	Строительство фельдшерско-акушерского пункта	Мощность – 20 посещений в смену	Братский район, Илирское муниципальное образование, д. Кардой	Не требуется	Схема территориального планирования Иркутской области от 02.11.2012 № 607-пп (актуализированная редакция)
28.	Объекты капитального строительства регионального значения в области здравоохранения	Строительство фельдшерско-акушерского пункта	Мощность – 20 посещений в смену	Братский район, Кежемское муниципальное образование, п. Мамырь	Не требуется	Схема территориального планирования Иркутской области от 02.11.2012 № 607-пп (актуализированная редакция)
29.	Объекты капитального строительства регионального значения в области здравоохранения	Строительство фельдшерско-акушерского пункта	Мощность – 20 посещений в смену	Братский район, Ключи-Булакское муниципальное образование, д. Кумейка	Не требуется	Схема территориального планирования Иркутской области от 02.11.2012 № 607-пп (актуализированная редакция)
30.	Объекты капитального строительства регионального значения в области здравоохранения	Строительство фельдшерско-акушерского пункта	Мощность – 20 посещений в смену	Братский район, Ключи-Булакское муниципальное образование, д. Леонова	Не требуется	Схема территориального планирования Иркутской области от 02.11.2012 № 607-пп (актуализированная редакция)
31.	Объекты капитального строительства	Строительство фельдшерско-акушерского пункта	Мощность – 20 посещений в смену	Братский район, Кобинское муниципальное	Не требуется	Схема территориального планирования Иркутской области от 02.11.2012

№ п/п	Назначение объекта	Наименование объекта	Краткая характеристика объекта	Местоположение планируемого объекта	Зоны с особыми условиями использования территории	Основание для размещения
	регионального значения в области здравоохранения			образование, с. Кобь		№ 607-пп (актуализированная редакция)
32.	Объекты капитального строительства регионального значения в области здравоохранения	Строительство фельдшерско-акушерского пункта	Мощность – 20 посещений в смену	Братский район, Кобляковское муниципальное образование, п. Бурнинская Вихоря	Не требуется	Схема территориального планирования Иркутской области от 02.11.2012 № 607-пп (актуализированная редакция)
33.	Объекты капитального строительства регионального значения в области здравоохранения	Строительство фельдшерско-акушерского пункта	Мощность – 20 посещений в смену	Братский район, Кобляковское муниципальное образование, п. Сахарово	Не требуется	Схема территориального планирования Иркутской области от 02.11.2012 № 607-пп (актуализированная редакция)
34.	Объекты капитального строительства регионального значения в области здравоохранения	Строительство фельдшерско-акушерского пункта	Мощность – 12 посещений в смену	Братский район, Кобляковское муниципальное образование, с. Дубынино	Не требуется	Служебная записка министерства здравоохранения Иркутской области от 21.04.2022 № СЛ–02–54–10073/22
35.	Объекты капитального строительства регионального значения в области здравоохранения	Строительство фельдшерско-акушерского пункта	Мощность – 20 посещений в смену	Братский район, Куватское муниципальное образование, д. Куватка	Не требуется	Схема территориального планирования Иркутской области от 02.11.2012 № 607-пп (актуализированная редакция)
36.	Объекты капитального строительства регионального значения в области здравоохранения	Строительство фельдшерско-акушерского пункта	Мощность – 20 посещений в смену	Братский район, Кузнецовское муниципальное образование, с. Кузнецовка	Не требуется	Схема территориального планирования Иркутской области от 02.11.2012 № 607-пп (актуализированная редакция)

№ п/п	Назначение объекта	Наименование объекта	Краткая характеристика объекта	Местоположение планируемого объекта	Зоны с особыми условиями использования территории	Основание для размещения
37.	Объекты капитального строительства регионального значения в области здравоохранения	Строительство фельдшерско-акушерского пункта	Мощность – 20 посещений в смену	Братский район, Покоснинское муниципальное образование, п. Сосновый	Не требуется	Схема территориального планирования Иркутской области от 02.11.2012 № 607-пп (актуализированная редакция)
38.	Объекты капитального строительства регионального значения в области здравоохранения	Строительство фельдшерско-акушерского пункта	Мощность – 20 посещений в смену	Братский район, Прибойнинское муниципальное образование, п. Прибойный	Не требуется	Схема территориального планирования Иркутской области от 02.11.2012 № 607-пп (актуализированная редакция)
39.	Объекты капитального строительства регионального значения в области здравоохранения	Строительство фельдшерско-акушерского пункта	Мощность – 10 посещений в смену	Братский район, Прибрежнинское муниципальное образование, п. Чистяково	Не требуется	Схема территориального планирования Иркутской области от 02.11.2012 № 607-пп (актуализированная редакция)
40.	Объекты капитального строительства регионального значения в области здравоохранения	Строительство фельдшерско-акушерского пункта	Мощность – 20 посещений в смену	Братский район, Тангуйское муниципальное образование, д. Бада	Не требуется	Схема территориального планирования Иркутской области от 02.11.2012 № 607-пп (актуализированная редакция)
41.	Объекты капитального строительства регионального значения в области здравоохранения	Строительство фельдшерско-акушерского пункта	Мощность – 20 посещений в смену	Братский район, Тангуйское муниципальное образование, д. Худобок	Не требуется	Схема территориального планирования Иркутской области от 02.11.2012 № 607-пп (актуализированная редакция)
42.	Объекты капитального строительства	Строительство фельдшерско-акушерского пункта	Мощность – 20 посещений в смену	Братский район, Тангуйское муниципальное	Не требуется	Схема территориального планирования Иркутской области от 02.11.2012

№ п/п	Назначение объекта	Наименование объекта	Краткая характеристика объекта	Местоположение планируемого объекта	Зоны с особыми условиями использования территории	Основание для размещения
	регионального значения в области здравоохранения			образование, с. Александровка		№ 607-пп (актуализированная редакция)
43.	Объекты капитального строительства регионального значения в области здравоохранения	Строительство фельдшерско-акушерского пункта	Мощность – 20 посещений в смену	Братский район, Тангуйское муниципальное образование, с. Зарбь	Не требуется	Схема территориального планирования Иркутской области от 02.11.2012 № 607-пп (актуализированная редакция)
44.	Объекты капитального строительства регионального значения в области здравоохранения	Строительство Тангуйской участковой больницы ОГБУЗ «Братская районная больница»	Мощность – поликлиническое отделение на 100 посещений в смену; стационар – на 15 коек круглосуточных, 20 дневных коек	Братский район, Тангуйское муниципальное образование, с. Тангуй	Не требуется	Служебная записка министерства здравоохранения Иркутской области от 25.10.2021 № СЛ–54–4271/21
45.	Объекты капитального строительства регионального значения в области здравоохранения	Строительство фельдшерско-акушерского пункта	Мощность – 20 посещений в смену	Братский район, Тарминское муниципальное образование, п. Тарма	Не требуется	Схема территориального планирования Иркутской области от 02.11.2012 № 607-пп (актуализированная редакция)
46.	Объекты капитального строительства регионального значения в области здравоохранения	Строительство фельдшерско-акушерского пункта	Мощность – 20 посещений в смену	Братский район, Межселенные территории, п. Тынкобь	Не требуется	Схема территориального планирования Иркутской области от 02.11.2012 № 607-пп (актуализированная редакция)
47.	Объекты капитального строительства регионального	Строительство фельдшерско-акушерского пункта	Мощность – 20 посещений в смену	Братский район, Межселенные территории, п. Хвойный	Не требуется	Схема территориального планирования Иркутской области от 02.11.2012 № 607-пп

№ п/п	Назначение объекта	Наименование объекта	Краткая характеристика объекта	Местоположение планируемого объекта	Зоны с особыми условиями использования территории	Основание для размещения
	значения в области здравоохранения					(актуализированная редакция)
48.	Объекты капитального строительства регионального значения в области здравоохранения	Строительство фельдшерско-акушерского пункта	Мощность – 20 посещений в смену	Братский район, Тэмьское муниципальное образование, с. Тэмь	Не требуется	Схема территориального планирования Иркутской области от 02.11.2012 № 607-пп (актуализированная редакция)
49.	Объекты капитального строительства регионального значения в области здравоохранения	Детская поликлиника	Мощность – 125 посещений в смену	Братский район, Вихоревское муниципальное образование, г. Вихоревка	Не требуется	Служебная записка министерства здравоохранения Иркутской области от 06.03.2020 № СЛ–54–955/20
50.	Объекты капитального строительства регионального значения в области здравоохранения	Поликлиника	Мощность – 100 посещений в смену	Братский район, Покоснинское муниципальное образование, с. Покосное	Не требуется	Служебная записка министерства здравоохранения Иркутской области от 06.03.2020 № СЛ–54–955/20
51.	Объекты капитального строительства регионального значения в области здравоохранения	Поликлиника	Мощность – 83 посещения в смену	Братский район, Калтукское муниципальное образование, с. Калтук	Не требуется	Служебная записка министерства здравоохранения Иркутской области от 06.03.2020 № СЛ–54–955/20
52.	Объекты капитального строительства регионального значения в области здравоохранения	Амбулатория	Мощность – 65 посещений в смену	Братский район, Ключи-Булакское муниципальное образование, с. Ключи-Булак	Не требуется	Служебная записка министерства здравоохранения Иркутской области от 06.03.2020 № СЛ–54–955/20

№ п/п	Назначение объекта	Наименование объекта	Краткая характеристика объекта	Местоположение планируемого объекта	Зоны с особыми условиями использования территории	Основание для размещения
53.	Объекты капитального строительства регионального значения в области здравоохранения	Амбулатория	Мощность – 40 посещений в смену	Братский район, Карахунское муниципальное образование, п. Карахун	Не требуется	Служебная записка министерства здравоохранения Иркутской области от 06.03.2020 № СЛ–54–955/20
54.	Объекты капитального строительства регионального значения в области здравоохранения	Амбулатория	Мощность – 73 посещений в смену	Братский район, Озернинское муниципальное образование, п. Озерный	Не требуется	Служебная записка министерства здравоохранения Иркутской области от 06.03.2020 № СЛ–54–955/20
55.	Объекты капитального строительства регионального значения в области здравоохранения	Амбулатория	Мощность – 50 посещений в смену	Братский район, Харанжинское муниципальное образование, п. Харанжино	Не требуется	Служебная записка министерства здравоохранения Иркутской области от 06.03.2020 № СЛ–54–955/20
56.	Объекты капитального строительства регионального значения в области здравоохранения	Врачебная амбулатория	Мощность – 58 посещений в смену	Братский район, Большеокинское муниципальное образование, с. Большеокинское	Не требуется	Служебная записка министерства здравоохранения Иркутской области от 06.03.2020 № СЛ–54–955/20
57.	Объекты капитального строительства регионального значения в области здравоохранения	Врачебная амбулатория	Мощность – 63 посещений в смену	Братский район, Илирское муниципальное образование, с. Илир	Не требуется	Служебная записка министерства здравоохранения Иркутской области от 06.03.2020 № СЛ–54–955/20
58.	Объекты капитального строительства	Врачебная амбулатория	Мощность – 48 посещений в смену	Братский район, Кобляковское муниципальное	Не требуется	Служебная записка министерства здравоохранения Иркутской

№ п/п	Назначение объекта	Наименование объекта	Краткая характеристика объекта	Местоположение планируемого объекта	Зоны с особыми условиями использования территории	Основание для размещения
	регионального значения в области здравоохранения			образование, с. Кобляково		области от 06.03.2020 № СЛ–54–955/20
59.	Объекты капитального строительства регионального значения в области здравоохранения	Врачебная амбулатория	Мощность – 50 посещений в смену	Братский район, Прибрежнинское муниципальное образование, п. Прибрежный	Не требуется	Служебная записка министерства здравоохранения Иркутской области от 06.03.2020 № СЛ–54–955/20. Служебная записка министерства здравоохранения Иркутской области от 21.04.2022 № СЛ–02–54–10073/22
60.	Объекты капитального строительства регионального значения в области здравоохранения	Врачебная амбулатория	Мощность – 20 посещений в смену	Братский район, Карахунское муниципальное образование, п. Южный	Не требуется	Служебная записка министерства здравоохранения Иркутской области от 06.03.2020 № СЛ–54–955/20
61.	Объекты капитального строительства регионального значения в области здравоохранения	Врачебная амбулатория	Мощность – 25 посещений в смену	Братский район, Наратайское муниципальное образование, п. Наратай	Не требуется	Служебная записка министерства здравоохранения Иркутской области от 06.03.2020 № СЛ–54–955/20
62.	Объекты капитального строительства регионального значения в области здравоохранения	Врачебная амбулатория	Мощность – 63 посещений в смену	Братский район, Шумиловское муниципальное образование, п. Шумилово	Не требуется	Служебная записка министерства здравоохранения Иркутской области от 06.03.2020 № СЛ–54–955/20

№ п/п	Назначение объекта	Наименование объекта	Краткая характеристика объекта	Местоположение планируемого объекта	Зоны с особыми условиями использования территории	Основание для размещения
63.	Объекты капитального строительства регионального значения в области здравоохранения	Строительство фельдшерско-акушерского пункта	Мощность – 20 посещений в смену	Братский район, Зябинское муниципальное образование, п. Зяба	Не требуется	Схема территориального планирования Иркутской области от 02.11.2012 № 607-пп (актуализированная редакция)
64.	Объекты капитального строительства регионального значения в области электроснабжения	Реконструкция ПС 110 кВ Зяба	Замена трансформаторов мощностью 20 МВА на 40 МВА. Установка УПК, замена защиты 110 кВ	Братский район	Охранная зона ПС 110 кВ – 20 м, в соответствии с Постановлением от 24.02.2009 № 160 (ред. от 21.12.2018) Правительства РФ «Правила установления охранных зон объектов электросетевого хозяйства и особых условий использования земельных участков, расположенных в границах таких зон»	Схема территориального планирования Иркутской области от 02.11.2012 № 607-пп (актуализированная редакция)
65.	Объекты капитального строительства регионального значения в области электроснабжения	Реконструкция ПС 110 кВ Северная	Замена трансформаторов Т-1, Т-2 мощностью 2х25 МВА на 2х40 МВА, прирост мощности 30 МВА	Братский район	Охранная зона ПС 110 кВ – 20 м, в соответствии с Постановлением от 24.02.2009 № 160 (ред. от 21.12.2018) Правительства РФ «Правила установления охранных зон объектов электросетевого хозяйства и особых условий использования	Письмо ОАО «Иркутской электросетевой компании» от 24.11.2020 № 06.060–17–4.23–4431/1

№ п/п	Назначение объекта	Наименование объекта	Краткая характеристика объекта	Местоположение планируемого объекта	Зоны с особыми условиями использования территории	Основание для размещения
					земельных участков, расположенных в границах таких зон»	
66.	Объекты капитального строительства регионального значения в области административного обслуживания	Реконструкция многофункционального центра предоставления государственных и муниципальных услуг	Мощность – центр на 5 окон	Братский район, Вихоревское муниципальное образование	Не требуется	Схема территориального планирования Иркутской области от 02.11.2012 № 607-пп (актуализированная редакция)

17. Муниципальное образование «Жигаловский район»

№ п/п	Назначение объекта	Наименование объекта	Краткая характеристика объекта	Местоположение планируемого объекта	Зоны с особыми условиями использования территории	Основание для размещения
1.	Объекты капитального строительства регионального или межмуниципального значения в области автомобильного транспорта	Реконструкция автомобильной дороги общего пользования регионального или межмуниципального значения Иркутск – Усть-Ордынский – Жигалово	Категория автомобильной дороги – III, протяженность 323,49 км	Качугский район: Аргун–Шитхулун, Подъезд к д. Кистенева, Подъезд к д. Литвинова, Подъезд к д. Тимирязева, Верхоленск–Магдан, Подъезд к д. Усть-Тальма, Манзурка–Копылова, Подъезд к с. Заречное, Подъезд к д. Аргун, Подъезд к д. Исеть, Подъезд к д. Картухай; Эхирит-Булагатский район: Подъезд к п. Усть-Ордынский, Подъезд к д. Гушит, Подъезд к д. Отонхой, Подъезд к д. Баянгазуй, Подъезд к с. Харат; Баяндаевский район: «Иркутск–Усть-Ордынский–Жигалово»–Байша, Байша–Нагатай, Подъезд к с. Половинка, Баяндай–Покровка, Подъезд к д. Улан, «Иркутск–Усть-Ордынский–Жигалово»– Бадагуй, Шитхулун–Кайзаран, «Иркутск–Усть-Ордынский–Жигалово»–Мельзан, Ользоны–Кокорина, «Иркутск–Усть-Ордынский–Жигалово»–Бахай–Загатуй, Шитхулун–Хотогор, Бадагуй–Каменка, Подъезд к п. Каменка, Подъезд к д. Шехаргун (с. Шардай), «Иркутск–Усть-Ордынский–Жигалово»–	Придорожные полосы автомобильных дорог устанавливаются в соотвествии с п.2 ст.26 Федерального закона от 08.11.2007 № 257-ФЗ (ред. от 14.07.2022) «Об автомобильных дорогах и о дорожной деятельности в Российской Федерации и о внесении изменений в отдельные аждений шириной не менее 10 м в соответствии с пунктами 8.21 и 14.28 Свода правил СП 42.13330.2016	Служебная записка министерства транспорта и дорожного хозяйства Иркутской области от 24.02.2022 № СЛ–61–435/22

№ п/п	Назначение объекта	Наименование объекта	Краткая характеристика объекта	Местоположение планируемого объекта	Зоны с особыми условиями использования территории	Основание для размещения
				Хандагай–Хогот, Хогот–Старый Хогот, «Иркутск–Усть-Ордынский–Жигалово»–Маяк, Кокорина–Онгой, Хогот–Духовщина; Жигаловский район: Подъезд к д. Воробьева, Подъезд к д. Пономарева, Подъезд к с. Рудовка		
2.	Объекты капитального строительства регионального или межмуниципального значения в области автомобильного транспорта	Реконструкция автомобильной дороги общего пользования регионального или межмуниципального значения Залари – Жигалово	Категория автомобильной дороги – IV, протяженность 28,6 км	Заларинский район: Бажир–Тунгуй, Залари–Бажир–Красное Поле–Багантуй, Залари–Халярты. Балаганский район: Подъезд к с. Коновалово, Подъезд к д. Ташлыкова. Жигаловский район: Знаменка– Дальняя Закора–Лукиново, Подъезд к с. Дальняя Закора Усть-Удинский район: Подъезд к п. Бурундуйский	Придорожные полосы автомобильных дорог устанавливаются в соотвествии с п.2 ст.26 Федерального закона от 08.11.2007 № 257-ФЗ (ред. от 14.07.2022) «Об автомобильных дорогах и о дорожной деятельности в Российской Федерации и о внесении изменений в отдельные аждений шириной не менее 10 м в соответствии с пунктами 8.21 и 14.28 Свода правил СП 42.13330.2016	Служебная записка министерства транспорта и дорожного хозяйства Иркутской области от 24.02.2022 № СЛ–61–435/22
3.	Объекты капитального	Реконструкция автомобильной дороги	Категория автомобильной	Жигаловский район: Подъезд к с. Чикан, Подъезд к	Придорожные полосы	Служебная записка министерства транспорта

№ п/п	Назначение объекта	Наименование объекта	Краткая характеристика объекта	Местоположение планируемого объекта	Зоны с особыми условиями использования территории	Основание для размещения
	строительства регионального или межмуниципального значения в области автомобильного транспорта	общего пользования регионального или межмуниципального значения Жигалово – Казачинское	дороги – IV, протяженность 52,2 км	д. Головновка. Казачинско–Ленский район	автомобильных дорог устанавливаются в соотвествии с п.2 ст.26 Федерального закона от 08.11.2007 № 257-ФЗ (ред. от 14.07.2022) «Об автомобильных дорогах и о дорожной деятельности в Российской Федерации и о внесении изменений в отдельные аждений шириной не менее 10 м в соответствии с пунктами 8.21 и 14.28 Свода правил СП 42.13330.2016	и дорожного хозяйства Иркутской области от 24.02.2022 № СЛ–61–435/22
4.	Объекты капитального строительства регионального или межмуниципального значения в области автомобильного транспорта	Реконструкция автомобильной дороги общего пользования регионального или межмуниципального значения Жигалово – Усть-Илга	Категория автомобильной дороги – IV, протяженность 20 км	Жигаловский район	Придорожные полосы автомобильных дорог устанавливаются в соотвествии с п.2 ст.26 Федерального закона от 08.11.2007 № 257-ФЗ (ред. от 14.07.2022) «Об автомобильных дорогах и о	Служебная записка министерства транспорта и дорожного хозяйства Иркутской области от 24.02.2022 № СЛ–61–435/22

№ п/п	Назначение объекта	Наименование объекта	Краткая характеристика объекта	Местоположение планируемого объекта	Зоны с особыми условиями использования территории	Основание для размещения
					дорожной деятельности в Российской Федерации и о внесении изменений в отдельные аждений шириной не менее 10 м в соответствии с пунктами 8.21 и 14.28 Свода правил СП 42.13330.2016	
5.	Объекты капитального строительства регионального или межмуниципального значения в области автомобильного транспорта	Реконструкция автомобильной дороги общего пользования регионального или межмуниципального значения Чикан – Келора	Категория автомобильной дороги – IV, протяженность 21,4 км	Жигаловский район	Придорожные полосы автомобильных дорог устанавливаются в соотвествии с п.2 ст.26 Федерального закона от 08.11.2007 № 257-ФЗ (ред. от 14.07.2022) «Об автомобильных дорогах и о дорожной деятельности в Российской Федерации и о внесении изменений в отдельные аждений шириной не менее 10 м в соответствии с пунктами 8.21 и	Служебная записка министерства транспорта и дорожного хозяйства Иркутской области от 24.02.2022 № СЛ–61–435/22

№ п/п	Назначение объекта	Наименование объекта	Краткая характеристика объекта	Местоположение планируемого объекта	Зоны с особыми условиями использования территории	Основание для размещения
					14.28 Свода правил СП 42.13330.2016	
6.	Объекты капитального строительства регионального или межмуниципального значения в области автомобильного транспорта	Строительство мостового перехода через р. Лена на автомобильной дороге общего пользования регионального или межмуниципального значения «Жигалово – Казачинское в Жигаловском районе Иркутской области» (Строительство мостового перехода через р. Лена на автомобильной дороге общего пользования регионального или межмуниципального значения Жигалово – Казачинское с. Тутура в Жигаловском районе)	Категория автомобильной дороги – IV, протяженность 0,4 км	Жигаловский район	Охранная зона устанавливается на основании расчетов	Служебная записка министерства транспорта и дорожного хозяйства Иркутской области от 24.02.2022 № СЛ–61–435/22
7.	Объекты капитального строительства регионального или межмуниципального значения в области автомобильного транспорта	Строительство автомобильной дороги общего пользования регионального или межмуниципального значения Жигалово – Казачинское	Категория автомобильной дороги – III, протяженность 144,7 км	Жигаловский район, Казачинско-Ленский район	Придорожные полосы автомобильных дорог устанавливаются в соотвествии с п.2 ст.26 Федерального закона от 08.11.2007 № 257-ФЗ (ред. от 14.07.2022) «Об	Служебная записка министерства транспорта и дорожного хозяйства Иркутской области от 24.02.2022 № СЛ–61–435/22

№ п/п	Назначение объекта	Наименование объекта	Краткая характеристика объекта	Местоположение планируемого объекта	Зоны с особыми условиями использования территории	Основание для размещения
					автомобильных дорогах и о дорожной деятельности в Российской Федерации и о внесении изменений в отдельные аждений шириной не менее 10 м в соответствии с пунктами 8.21 и 14.28 Свода правил СП 42.13330.2016	
8.	Объекты капитального строительства регионального значения в области здравоохранения	Строительство фельдшерско-акушерского пункта	Мощность – 20 посещений в смену	Жигаловский район, Дальне-Закорское муниципальное образование, с. Дальняя Закора	Не требуется	Схема территориального планирования Иркутской области от 02.11.2012 № 607-пп (актуализированная редакция)
9.	Объекты капитального строительства регионального значения в области здравоохранения	Строительство фельдшерско-акушерского пункта	Мощность – 5 посещений в смену	Жигаловский район, Дальне-Закорское муниципальное образование, с. Качень	Не требуется	Схема территориального планирования Иркутской области от 02.11.2012 № 607-пп (актуализированная редакция)
10.	Объекты капитального строительства регионального значения в области здравоохранения	Строительство фельдшерско-акушерского пункта	Мощность – 20 посещений в смену	Жигаловский район, Межселенные территории, с. Коношаново	Не требуется	Схема территориального планирования Иркутской области от 02.11.2012 № 607-пп (актуализированная редакция)

№ п/п	Назначение объекта	Наименование объекта	Краткая характеристика объекта	Местоположение планируемого объекта	Зоны с особыми условиями использования территории	Основание для размещения
11.	Объекты капитального строительства регионального значения в области здравоохранения	Строительство нового здания ОГБУЗ «Жигаловская районная больница»	Мощность – поликлиника на 150 посещений в смену; больница на 40 коек	Жигаловский район, Жигаловское муниципальное образование, р.п Жигалово	Не требуется	Служебная записка министерства здравоохранения Иркутской области от 25.10.2021 № СЛ–54–4271/21
12.	Объекты капитального строительства регионального значения в области здравоохранения	Строительство фельдшерско-акушерского пункта	Мощность – 12 посещений в смену	Жигаловский район, Лукиновское муниципальное образование, д. Бачай	Не требуется	Схема территориального планирования Иркутской области от 02.11.2012 № 607-пп (актуализированная редакция). Служебная записка министерства здравоохранения Иркутской области от 21.04.2022 № СЛ–02–54–10073/22
13.	Объекты капитального строительства регионального значения в области здравоохранения	Строительство фельдшерско-акушерского пункта	Мощность – 20 посещений в смену	Жигаловский район, Лукиновское муниципальное образование, с. Байдоново	Не требуется	Схема территориального планирования Иркутской области от 02.11.2012 № 607-пп (актуализированная редакция)
14.	Объекты капитального строительства регионального значения в области здравоохранения	Строительство фельдшерско-акушерского пункта	Мощность – 10 посещений в смену	Жигаловский район, Лукиновское муниципальное образование, с. Лукиново	Не требуется	Схема территориального планирования Иркутской области от 02.11.2012 № 607-пп (актуализированная редакция)
15.	Объекты капитального строительства	Строительство фельдшерско-акушерского пункта	Мощность – 10 посещений в смену	Жигаловский район, Петровское муниципальное образование, д. Воробьева	Не требуется	Схема территориального планирования Иркутской области от 02.11.2012

№ п/п	Назначение объекта	Наименование объекта	Краткая характеристика объекта	Местоположение планируемого объекта	Зоны с особыми условиями использования территории	Основание для размещения
	регионального значения в области здравоохранения					№ 607-пп (актуализированная редакция)
16.	Объекты капитального строительства регионального значения в области здравоохранения	Строительство фельдшерско-акушерского пункта	Мощность – 10 посещений в смену	Жигаловский район, Петровское муниципальное образование, с. Петрово	Не требуется	Схема территориального планирования Иркутской области от 02.11.2012 № 607-пп (актуализированная редакция)
17.	Объекты капитального строительства регионального значения в области здравоохранения	Строительство фельдшерско-акушерского пункта	Мощность – 10 посещений в смену	Жигаловский район, Рудовское муниципальное образование, д. Пономарева	Не требуется	Схема территориального планирования Иркутской области от 02.11.2012 № 607-пп (актуализированная редакция)
18.	Объекты капитального строительства регионального значения в области здравоохранения	Строительство фельдшерско-акушерского пункта	Мощность – 20 посещений в смену	Жигаловский район, Рудовское муниципальное образование, с. Рудовка	Не требуется	Схема территориального планирования Иркутской области от 02.11.2012 № 607-пп (актуализированная редакция)
19.	Объекты капитального строительства регионального значения в области здравоохранения	Строительство фельдшерско-акушерского пункта	Мощность – 10 посещений в смену	Жигаловский район, Тимошинское муниципальное образование, с. Тимошино	Не требуется	Схема территориального планирования Иркутской области от 02.11.2012 № 607-пп (актуализированная редакция)
20.	Объекты капитального строительства регионального значения в области здравоохранения	Строительство фельдшерско-акушерского пункта	Мощность – 20 посещений в смену	Жигаловский район, Усть-Илгинское муниципальное образование, с. Усть-Илга	Не требуется	Схема территориального планирования Иркутской области от 02.11.2012 № 607-пп (актуализированная редакция)

№ п/п	Назначение объекта	Наименование объекта	Краткая характеристика объекта	Местоположение планируемого объекта	Зоны с особыми условиями использования территории	Основание для размещения
21.	Объекты капитального строительства регионального значения в области здравоохранения	Строительство фельдшерско-акушерского пункта	Мощность – 20 посещений в смену	Жигаловский район, Чиканское муниципальное образование, с. Чикан	Не требуется	Схема территориального планирования Иркутской области от 02.11.2012 № 607-пп (актуализированная редакция)
22.	Объекты капитального строительства регионального значения в области здравоохранения	Строительство здания судебно-медицинской экспертизы	Исследование за год – 58 трупов, 201 живых лиц	Жигаловский район, Жигаловское муниципальное образование, р.п. Жигалово	Не требуется	Схема территориального планирования Иркутской области от 02.11.2012 № 607-пп (актуализированная редакция)
23.	Объекты капитального строительства регионального значения в области электроснабжения	Реконструкция ПС 110/20/10 кВ Жигалово	Замена устройств РЗА ВЛ 110 кВ ЭПЗ–1636 на МП терминалы, замена трансформатора Т–1 ТМТН–6300 кВА на ТДТН–10000 кВА	Жигаловский район	Охранная зона ПС110 кВ – 20 м, в соответствии с Постановлением от 24.02.2009 от 24.02.2009 № 160 (ред. от 21.12.2018) (ред. от 21.12.2018) Правительства РФ «Правила установления охранных зон объектов электросетевого хозяйства и особых условий использования земельных участков, расположенных в границах таких зон»	Письмо ОАО «Иркутской электросетевой компании» от 24.11.2020 № 06.060–17–4.23–4431/1

№ п/п	Назначение объекта	Наименование объекта	Краткая характеристика объекта	Местоположение планируемого объекта	Зоны с особыми условиями использования территории	Основание для размещения
24.	Объекты капитального строительства регионального значения в области административного обслуживания	Реконструкция многофункционального центра предоставления государственных и муниципальных услуг	Мощность – центр на 3 окна	Жигаловский район, Жигаловское муниципальное образование	Не требуется	Схема территориального планирования Иркутской области от 02.11.2012 № 607-пп (актуализированная редакция)

18. Муниципальное образование «Заларинский район»

№ п/п	Назначение объекта	Наименование объекта	Краткая характеристика объекта	Местоположение планируемого объекта	Зоны с особыми условиями использования территории	Основание для размещения
1.	Объекты капитального строительства регионального или межмуниципального значения в области автомобильного транспорта	Реконструкция автомобильной дороги общего пользования регионального или межмуниципального значения Залари – Жигалово	Категория автомобильной дороги – IV, протяженность 28,6 км	Заларинский район: Бажир–Тунгуй, Залари–Бажир–Красное Поле–Багантуй, Залари–Халярты. Балаганский район: Подъезд к с. Коновалово, Подъезд к д. Ташлыкова. Жигаловский район: Знаменка– Дальняя Закора–Лукиново, Подъезд к с. Дальняя Закора Усть-Удинский район: Подъезд к п. Бурундуйский	Придорожные полосы автомобильных дорог устанавливаются в соотвествии с п.2 ст.26 Федерального закона от 08.11.2007 № 257-ФЗ (ред. от 14.07.2022) «Об автомобильных дорогах и о дорожной деятельности в Российской Федерации и о внесении изменений в отдельные аждений шириной не менее 10 м в соответствии с пунктами 8.21 и 14.28 Свода правил СП 42.13330.2016	Служебная записка министерства транспорта и дорожного хозяйства Иркутской области от 24.02.2022 № СЛ–61–435/22
2.	Объекты капитального строительства регионального или межмуниципального значения в области автомобильного транспорта	Реконструкция автомобильной дороги общего пользования регионального или межмуниципального значения Залари – Троицк – Черемшанка	Категория автомобильной дороги – IV, протяженность 31,5 км	Заларинский район: Подъезд к уч. Пихтинский, Подъезд к с. Илганское, Сорты–Шабалина–Большая Заимка, Троицк–Замазчикова	Придорожные полосы автомобильных дорог устанавливаются в соотвествии с п.2 ст.26 Федерального закона от 08.11.2007 № 257-ФЗ (ред. от 14.07.2022) «Об автомобильных дорогах и о дорожной деятельности в Российской Федерации и о внесении изменений в отдельные аждений	Служебная записка министерства транспорта и дорожного хозяйства Иркутской области от 24.02.2022 № СЛ–61–435/22

№ п/п	Назначение объекта	Наименование объекта	Краткая характеристика объекта	Местоположение планируемого объекта	Зоны с особыми условиями использования территории	Основание для размещения
					шириной не менее 10 м в соответствии с пунктами 8.21 и 14.28 Свода правил СП 42.13330.2016	
3.	Объекты капитального строительства регионального или межмуниципального значения в области автомобильного транспорта	Реконструкция автомобильной дороги общего пользования регионального или межмуниципального значения Сорты – Мойган – Бабагай – Дмитриевка	Категория автомобильной дороги – IV, протяженность 15,1 км	Заларинский район: Бабагай–Аляты, Мойган–Мягчинский–Кирхай, Муруй–Исаковка, Подъезд к д. Муруй, Халты–Чаданова–Муруй	Придорожные полосы автомобильных дорог устанавливаются в соотвествии с п.2 ст.26 Федерального закона от 08.11.2007 № 257-ФЗ (ред. от 14.07.2022) «Об автомобильных дорогах и о дорожной деятельности в Российской Федерации и о внесении изменений в отдельные аждений шириной не менее 10 м в соответствии с пунктами 8.21 и 14.28 Свода правил СП 42.13330.2016	Служебная записка министерства транспорта и дорожного хозяйства Иркутской области от 24.02.2022 № СЛ–61–435/22
4.	Объекты капитального строительства регионального или межмуниципального значения в области автомобильного транспорта	Реконструкция автомобильной дороги общего пользования регионального или межмуниципального значения Тыреть 1-я – Тагна – Хор-Тагна	Категория автомобильной дороги – IV, протяженность 48,6 км	Заларинский район: Дагник–Среднепихтинский, Подъезд к уч. Николаевский, Подъезд к р.п. Тыреть 1-я, Тыреть–Веренка, Ханжиново–Сенная Падь–Романова,	Придорожные полосы автомобильных дорог устанавливаются в соотвествии с п.2 ст.26 Федерального закона от 08.11.2007 № 257-ФЗ (ред. от 14.07.2022) «Об автомобильных дорогах и о дорожной деятельности в	Служебная записка министерства транспорта и дорожного хозяйства Иркутской области от 24.02.2022 № СЛ–61–435/22

№ п/п	Назначение объекта	Наименование объекта	Краткая характеристика объекта	Местоположение планируемого объекта	Зоны с особыми условиями использования территории	Основание для размещения
				Хор-Тагна–Пихтинский	Российской Федерации и о внесении изменений в отдельные аждений шириной не менее 10 м в соответствии с пунктами 8.21 и 14.28 Свода правил СП 42.13330.2016	
5.	Объекты капитального строительства регионального или межмуниципального значения в области автомобильного транспорта	Реконструкция автомобильной дороги общего пользования регионального или межмуниципального значения Холмогой – Романенкина – Каратаева – Мойган	Категория автомобильной дороги – IV, протяженность 11,2 км	Заларинский район	Придорожные полосы автомобильных дорог устанавливаются в соотвествии с п.2 ст.26 Федерального закона от 08.11.2007 № 257-ФЗ (ред. от 14.07.2022) «Об автомобильных дорогах и о дорожной деятельности в Российской Федерации и о внесении изменений в отдельные аждений шириной не менее 10 м в соответствии с пунктами 8.21 и 14.28 Свода правил СП 42.13330.2016	Служебная записка министерства транспорта и дорожного хозяйства Иркутской области от 24.02.2022 № СЛ–61–435/22
6.	Объекты капитального строительства регионального или межмуниципального значения в области	Реконструкция автомобильной дороги общего пользования регионального или межмуниципального значения Залари –	Категория автомобильной дороги – IV, протяженность 8,7 км	Заларинский район: Подъезд к д. Минеева	Придорожные полосы автомобильных дорог устанавливаются в соотвествии с п.2 ст.26 Федерального закона от 08.11.2007 № 257-ФЗ (ред. от 14.07.2022) «Об	Служебная записка министерства транспорта и дорожного хозяйства Иркутской области от 24.02.2022 № СЛ–61–435/22

№ п/п	Назначение объекта	Наименование объекта	Краткая характеристика объекта	Местоположение планируемого объекта	Зоны с особыми условиями использования территории	Основание для размещения
	автомобильного транспорта	Новочеремхово – Ремезовский			автомобильных дорогах и о дорожной деятельности в Российской Федерации и о внесении изменений в отдельные аждений шириной не менее 10 м в соответствии с пунктами 8.21 и 14.28 Свода правил СП 42.13330.2016	
7.	Объекты капитального строительства регионального или межмуниципального значения в области автомобильного транспорта	Реконструкция автомобильной дороги общего пользования регионального или межмуниципального значения Тыреть 1-я – «Залари – Жигалово» (в границах района)	Категория автомобильной дороги – IV, протяженность 11,2 км	Заларинский район	Придорожные полосы автомобильных дорог устанавливаются в соотвествии с п.2 ст.26 Федерального закона от 08.11.2007 № 257-ФЗ (ред. от 14.07.2022) «Об автомобильных дорогах и о дорожной деятельности в Российской Федерации и о внесении изменений в отдельные аждений шириной не менее 10 м в соответствии с пунктами 8.21 и 14.28 Свода правил СП 42.13330.2016	Служебная записка министерства транспорта и дорожного хозяйства Иркутской области от 24.02.2022 № СЛ–61–435/22
8.	Объекты капитального строительства регионального или	Реконструкция автомобильной дороги общего пользования регионального или	Категория автомобильной дороги – IV, протяженность 16,8 км	Нукутский район: Тангуты–Шараты–Куйта, Подъезд к д. Куйта, с. Шараты	Придорожные полосы автомобильных дорог устанавливаются в соотвествии с п.2 ст.26	Служебная записка министерства транспорта и дорожного хозяйства

№ п/п	Назначение объекта	Наименование объекта	Краткая характеристика объекта	Местоположение планируемого объекта	Зоны с особыми условиями использования территории	Основание для размещения
	межмуниципального значения в области автомобильного транспорта	межмуниципального значения Тыреть 1-я – «Залари – Жигалово» (в границах района)		Заларинский район: Подъезд к д. Куйта	Федерального закона от 08.11.2007 № 257-ФЗ (ред. от 14.07.2022) «Об автомобильных дорогах и о дорожной деятельности в Российской Федерации и о внесении изменений в отдельные аждений шириной не менее 10 м в соответствии с пунктами 8.21 и 14.28 Свода правил СП 42.13330.2016	Иркутской области от 24.02.2022 № СЛ–61–435/22
9.	Объекты капитального строительства межмуниципального значения в области водного транспорта	Строительство нового причала мыс Толстый	10 мест для маломерных судов или 2 места для реестровых судов	Заларинский район, Хор-Тагнинское муниципальное образование	Санитарно-защитная зона – 50 м, в соответствии с СанПиН 2.2.1/2.1.1.1200-03 «Санитарно-защитные зоны и санитарная классификация предприятий, сооружений и иных объектов»	Схема территориального планирования Иркутской области от 02.11.2012 № 607-пп (актуализированная редакция)
10.	Объекты капитального строительства регионального значения в области предупреждения чрезвычайных ситуаций природного и	Пожарное депо	Бескаркасное быстровозводимое здание пожарного депо арочного типа с помещением для стоянки 2-х пожарных машин и вспомогательными	Заларинский район, Троицкое муниципальное образование, с. Троицк	Санитарно-защитная зона – 50 м	Служебная записка министерства имущественных отношений Иркутской области от 29.09.2022 № СЛ-51-4023/22

№ п/п	Назначение объекта	Наименование объекта	Краткая характеристика объекта	Местоположение планируемого объекта	Зоны с особыми условиями использования территории	Основание для размещения
	техногенного характера, стихийных бедствий, эпидемий и ликвидации их последствий		помещениями (производственные, складские, административно-бытовые). Здание прямоугольное в плане с осевыми размерами ширина 14 м, длина 21 м			
11.	Объекты капитального строительства регионального значения в области предупреждения чрезвычайных ситуаций природного и техногенного характера, стихийных бедствий, эпидемий и ликвидации их последствий	Пожарное депо	Бескаркасное быстровозводимое здание пожарного депо арочного типа с помещением для стоянки 2-х пожарных машин и вспомогательными помещениями (производственные, складские, административно-бытовые). Здание прямоугольное в плане с осевыми размерами ширина 14 м, длина 21 м	Заларинский район, Хор-Тагнинское муниципальное образование, с. Хор-Тагна	Санитарно-защитная зона – 50 м	Служебная записка министерства имущественных отношений Иркутской области от 29.09.2022 № СЛ-51-4023/22
12.	Объекты капитального строительства регионального значения в области здравоохранения	Строительство фельдшерско-акушерского пункта	Мощность – 20 посещений в смену	Заларинский район, Бабагайское муниципальное образование, д. Муруй	Не требуется	Схема территориального планирования Иркутской области от 02.11.2012 № 607-пп (актуализированная редакция)

№ п/п	Назначение объекта	Наименование объекта	Краткая характеристика объекта	Местоположение планируемого объекта	Зоны с особыми условиями использования территории	Основание для размещения
13.	Объекты капитального строительства регионального значения в области здравоохранения	Строительство фельдшерско-акушерского пункта	Мощность – 20 посещений в смену	Заларинский район, Бажирское муниципальное образование, д. Красное Поле	Не требуется	Схема территориального планирования Иркутской области от 02.11.2012 № 607-пп (актуализированная редакция)
14.	Объекты капитального строительства регионального значения в области здравоохранения	Строительство фельдшерско-акушерского пункта	Мощность – 20 посещений в смену	Заларинский район, Бажирское муниципальное образование, с. Бажир	Не требуется	Схема территориального планирования Иркутской области от 02.11.2012 № 607-пп (актуализированная редакция)
15.	Объекты капитального строительства регионального значения в области здравоохранения	Строительство фельдшерско-акушерского пункта	Мощность – 20 посещений в смену	Заларинский район, Веренское муниципальное образование, д. Тыреть 2-я	Не требуется	Схема территориального планирования Иркутской области от 02.11.2012 № 607-пп (актуализированная редакция)
16.	Объекты капитального строительства регионального значения в области здравоохранения	Строительство фельдшерско-акушерского пункта	Мощность – 20 посещений в смену	Заларинский район, Веренское муниципальное образование, с. Веренка	Не требуется	Схема территориального планирования Иркутской области от 02.11.2012 № 607-пп (актуализированная редакция)
17.	Объекты капитального строительства регионального	Строительство детской поликлиники	Мощность – 100 посещений в смену	Заларинский район, Заларинское муниципальное образование, р.п. Залари	Не требуется	Служебная записка министерства здравоохранения Иркутской области

№ п/п	Назначение объекта	Наименование объекта	Краткая характеристика объекта	Местоположение планируемого объекта	Зоны с особыми условиями использования территории	Основание для размещения
	значения в области здравоохранения					от 25.10.2021 № СЛ–54–4271/21
18.	Объекты капитального строительства регионального значения в области здравоохранения	Строительство больницы и стационара в р.п. Залари	Мощность – 200 посещений в смену взрослая поликлиника, 115 круглосуточных коек и 35 дневных коек	Заларинский район, Заларинское муниципальное образование, р.п. Залари	Не требуется	Служебная записка министерства здравоохранения Иркутской области от 21.04.2022 № СЛ–02–54–10073/22
19.	Объекты капитального строительства регионального значения в области здравоохранения	Строительство фельдшерско-акушерского пункта	Мощность – 20 посещений в смену	Заларинский район, Моисеевское муниципальное образование, д. Большая Заимка	Не требуется	Схема территориального планирования Иркутской области от 02.11.2012 № 607-пп (актуализированная редакция)
20.	Объекты капитального строительства регионального значения в области здравоохранения	Строительство фельдшерско-акушерского пункта	Мощность – 20 посещений в смену	Заларинский район, Моисеевское муниципальное образование, д. Тагна	Не требуется	Схема территориального планирования Иркутской области от 02.11.2012 № 607-пп (актуализированная редакция)
21.	Объекты капитального строительства регионального значения в области здравоохранения	Строительство фельдшерско-акушерского пункта	Мощность – 20 посещений в смену	Заларинский район, Моисеевское муниципальное образование, уч. Верхний	Не требуется	Схема территориального планирования Иркутской области от 02.11.2012 № 607-пп (актуализированная редакция)
22.	Объекты капитального строительства регионального	Строительство фельдшерско-акушерского пункта	Мощность – 10 посещений в смену	Заларинский район, Мойганское муниципальное	Не требуется	Схема территориального планирования Иркутской области от

№ п/п	Назначение объекта	Наименование объекта	Краткая характеристика объекта	Местоположение планируемого объекта	Зоны с особыми условиями использования территории	Основание для размещения
	значения в области здравоохранения			образование, д. Романенкина		02.11.2012 № 607-пп (актуализированная редакция)
23.	Объекты капитального строительства регионального значения в области здравоохранения	Строительство фельдшерско-акушерского пункта	Мощность – 20 посещений в смену	Заларинский район, Мойганское муниципальное образование, с. Мойган	Не требуется	Схема территориального планирования Иркутской области от 02.11.2012 № 607-пп (актуализированная редакция)
24.	Объекты капитального строительства регионального значения в области здравоохранения	Строительство фельдшерско-акушерского пункта	Мощность – 20 посещений в смену	Заларинский район, Мойганское муниципальное образование, уч. Халты	Не требуется	Схема территориального планирования Иркутской области от 02.11.2012 № 607-пп (актуализированная редакция)
25.	Объекты капитального строительства регионального значения в области здравоохранения	Строительство фельдшерско-акушерского пункта	Мощность – 20 посещений в смену	Заларинский район, Новочеремховское муниципальное образование, уч. Ремезовский	Не требуется	Схема территориального планирования Иркутской области от 02.11.2012 № 607-пп (актуализированная редакция)
26.	Объекты капитального строительства регионального значения в области здравоохранения	Строительство фельдшерско-акушерского пункта	Мощность – 20 посещений в смену	Заларинский район, Семеновское муниципальное образование, уч. Мейеровка	Не требуется	Схема территориального планирования Иркутской области от 02.11.2012 № 607-пп (актуализированная редакция)

№ п/п	Назначение объекта	Наименование объекта	Краткая характеристика объекта	Местоположение планируемого объекта	Зоны с особыми условиями использования территории	Основание для размещения
27.	Объекты капитального строительства регионального значения в области здравоохранения	Строительство фельдшерско-акушерского пункта	Мощность – 20 посещений в смену	Заларинский район, Троицкое муниципальное образование, д. Дмитриевка	Не требуется	Схема территориального планирования Иркутской области от 02.11.2012 № 607-пп (актуализированная редакция)
28.	Объекты капитального строительства регионального значения в области здравоохранения	Строительство фельдшерско-акушерского пункта	Мощность – 20 посещений в смену	Заларинский район, Троицкое муниципальное образование, д. Заблагар	Не требуется	Схема территориального планирования Иркутской области от 02.11.2012 № 607-пп (актуализированная редакция)
29.	Объекты капитального строительства регионального значения в области здравоохранения	Строительство фельдшерско-акушерского пункта	Мощность – 20 посещений в смену	Заларинский район, Троицкое муниципальное образование, з. Щербакова	Не требуется	Схема территориального планирования Иркутской области от 02.11.2012 № 607-пп (актуализированная редакция)
30.	Объекты капитального строительства регионального значения в области здравоохранения	Строительство фельдшерско-акушерского пункта	Мощность – 20 посещений в смену	Заларинский район, Ханжиновское муниципальное образование, уч. Николаевский	Не требуется	Схема территориального планирования Иркутской области от 02.11.2012 № 607-пп (актуализированная редакция)
31.	Объекты капитального строительства регионального	Строительство фельдшерско-акушерского пункта	Мощность – 20 посещений в смену	Заларинский район, Хор-Тагнинское муниципальное образование, уч. Пихтинский	Не требуется	Схема территориального планирования Иркутской области от 02.11.2012 № 607-пп

№ п/п	Назначение объекта	Наименование объекта	Краткая характеристика объекта	Местоположение планируемого объекта	Зоны с особыми условиями использования территории	Основание для размещения
	значения в области здравоохранения					(актуализированная редакция)
32.	Объекты капитального строительства регионального значения в области административного обслуживания	Реконструкция многофункционального центра предоставления государственных и муниципальных услуг	Мощность – центр на 5 окон	Заларинский район, Заларинское муниципальное образование	Не требуется	Схема территориального планирования Иркутской области от 02.11.2012 № 607-пп (актуализированная редакция)

19. Зиминский муниципальный район Иркутской области

№ п/п	Назначение объекта	Наименование объекта	Краткая характеристика объекта	Местоположение планируемого объекта	Зоны с особыми условиями использования территории	Основание для размещения
1.	Объекты капитального строительства регионального или межмуниципального значения в области автомобильного транспорта	Реконструкция автомобильной дороги общего пользования регионального или межмуниципального значения Р-255 «Сибирь» Новосибирск – Кемерово – Красноярск – Иркутск (1614 км) – Саянск	Категория автомобильной дороги – IV, протяженность 9,3 км	Зиминский район: Подъезд к г. Саянску (с транспортной развязкой), Саянск–Черемшанка	Придорожные полосы автомобильных дорог устанавливаются в соотвествии с п.2 ст.26 Федерального закона от 08.11.2007 № 257-ФЗ (ред. от 14.07.2022) «Об автомобильных дорогах и о дорожной деятельности в Российской Федерации и о внесении изменений в отдельные аждений шириной не менее 10 м в соответствии с пунктами 8.21 и 14.28 Свода правил СП 42.13330.2016	Служебная записка министерства транспорта и дорожного хозяйства Иркутской области от 24.02.2022 № СЛ–61–435/22
2.	Объекты капитального строительства регионального или межмуниципального значения в области автомобильного транспорта	Реконструкция автомобильной дороги общего пользования регионального или межмуниципального значения Подъезд к с. Буря	Категория автомобильной дороги – IV, протяженность 6,8 км	Зиминский район	Придорожные полосы автомобильных дорог устанавливаются в соотвествии с п.2 ст.26 Федерального закона от 08.11.2007 № 257-ФЗ (ред. от 14.07.2022) «Об автомобильных дорогах и о дорожной деятельности в Российской	Служебная записка министерства транспорта и дорожного хозяйства Иркутской области от 24.02.2022 № СЛ–61–435/22

№ п/п	Назначение объекта	Наименование объекта	Краткая характеристика объекта	Местоположение планируемого объекта	Зоны с особыми условиями использования территории	Основание для размещения
					Федерации и о внесении изменений в отдельные аждений шириной не менее 10 м в соответствии с пунктами 8.21 и 14.28 Свода правил СП 42.13330.2016	
3.	Объекты капитального строительства регионального или межмуниципального значения в области автомобильного транспорта	Реконструкция автомобильной дороги общего пользования регионального или межмуниципального значения Подъезд к с. Кимильтей	Категория автомобильной дороги – IV, протяженность 2,0 км	Зиминский район	Придорожные полосы автомобильных дорог устанавливаются в соотвествии с п.2 ст.26 Федерального закона от 08.11.2007 № 257-ФЗ (ред. от 14.07.2022) «Об автомобильных дорогах и о дорожной деятельности в Российской Федерации и о внесении изменений в отдельные аждений шириной не менее 10 м в соответствии с пунктами 8.21 и 14.28 Свода правил СП 42.13330.2016	Служебная записка министерства транспорта и дорожного хозяйства Иркутской области от 24.02.2022 № СЛ–61–435/22
4.	Объекты капитального строительства регионального или межмуниципального	Реконструкция автомобильной дороги общего пользования регионального или межмуниципального	Категория автомобильной дороги – IV, протяженность 26,2 км	Зиминский район, Балаганский район: Подъезд к д. Одиса	Придорожные полосы автомобильных дорог устанавливаются в соотвествии с п.2 ст.26 Федерального	Служебная записка министерства транспорта и дорожного хозяйства Иркутской области

№ п/п	Назначение объекта	Наименование объекта	Краткая характеристика объекта	Местоположение планируемого объекта	Зоны с особыми условиями использования территории	Основание для размещения
	значения в области автомобильного транспорта	значения Балаганск – Саянск			закона от 08.11.2007 № 257-ФЗ (ред. от 14.07.2022) «Об автомобильных дорогах и о дорожной деятельности в Российской Федерации и о внесении изменений в отдельные аждений шириной не менее 10 м в соответствии с пунктами 8.21 и 14.28 Свода правил СП 42.13330.2016	от 24.02.2022 № СЛ–61–435/22
5.	Объекты капитального строительства регионального или межмуниципального значения в области автомобильного транспорта	Реконструкция автомобильной дороги общего пользования регионального или межмуниципального значения Р-255 «Сибирь» Новосибирск – Кемерово – Красноярск – Иркутск – Глинки – Филипповск	Категория автомобильной дороги – III, протяженность 18,9 км	Зиминский район: Р–255 «Сибирь» Новосибирск–Кемерово–Красноярск– Иркутск–Глинки–Филипповск	Придорожные полосы автомобильных дорог устанавливаются в соотвествии с п.2 ст.26 Федерального закона от 08.11.2007 № 257-ФЗ (ред. от 14.07.2022) «Об автомобильных дорогах и о дорожной деятельности в Российской Федерации и о внесении изменений в отдельные аждений шириной не менее 10 м в соответствии с пунктами 8.21 и 14.28	Служебная записка министерства транспорта и дорожного хозяйства Иркутской области от 24.02.2022 № СЛ–61–435/22

№ п/п	Назначение объекта	Наименование объекта	Краткая характеристика объекта	Местоположение планируемого объекта	Зоны с особыми условиями использования территории	Основание для размещения
					Свода правил СП 42.13330.2016	
6.	Объекты капитального строительства регионального или межмуниципального значения в области автомобильного транспорта	Реконструкция автомобильной дороги общего пользования регионального или межмуниципального значения Зима – Зулумай	Категория автомобильной дороги – IV, протяженность 28,3 км	Зиминский район: Зима–Услон, Подъезд к д. Верхняя Зима, Подъезд к д. Кустова, Подъезд к уч. Урункуй, Подъезд к п. Центральный Хазан, «Промплощадка– г. Зима», Подъезд к с. Ухтуй	Придорожные полосы автомобильных дорог устанавливаются в соотвествии с п.2 ст.26 Федерального закона от 08.11.2007 № 257-ФЗ (ред. от 14.07.2022) «Об автомобильных дорогах и о дорожной деятельности в Российской Федерации и о внесении изменений в отдельные аждений шириной не менее 10 м в соответствии с пунктами 8.21 и 14.28 Свода правил СП 42.13330.2016	Служебная записка министерства транспорта и дорожного хозяйства Иркутской области от 24.02.2022 № СЛ–61–435/22
7.	Объекты капитального строительства регионального или межмуниципального значения в области автомобильного транспорта	Реконструкция автомобильной дороги общего пользования регионального или межмуниципального значения Зима – Масляногорск – Верхнеокинский	Категория автомобильной дороги – IV, протяженность 35,1 км	Зиминский район: Масляногорск–Успенский 3–й, Подъезд к д. Нижний Хазан	Придорожные полосы автомобильных дорог устанавливаются в соотвествии с п.2 ст.26 Федерального закона от 08.11.2007 № 257-ФЗ (ред. от 14.07.2022) «Об автомобильных дорогах и о дорожной деятельности в	Служебная записка министерства транспорта и дорожного хозяйства Иркутской области от 24.02.2022 № СЛ–61–435/22

№ п/п	Назначение объекта	Наименование объекта	Краткая характеристика объекта	Местоположение планируемого объекта	Зоны с особыми условиями использования территории	Основание для размещения
					Российской Федерации и о внесении изменений в отдельные аждений шириной не менее 10 м в соответствии с пунктами 8.21 и 14.28 Свода правил СП 42.13330.2016	
8.	Объекты капитального строительства регионального или межмуниципального значения в области автомобильного транспорта	Реконструкция автомобильной дороги общего пользования регионального или межмуниципального значения Подъезд к с. Покровка	Категория автомобильной дороги – IV, протяженность 11,0 км	Зиминский район	Придорожные полосы автомобильных дорог устанавливаются в соотвествии с п.2 ст.26 Федерального закона от 08.11.2007 № 257-ФЗ (ред. от 14.07.2022) «Об автомобильных дорогах и о дорожной деятельности в Российской Федерации и о внесении изменений в отдельные аждений шириной не менее 10 м в соответствии с пунктами 8.21 и 14.28 Свода правил СП 42.13330.2016	Служебная записка министерства транспорта и дорожного хозяйства Иркутской области от 24.02.2022 № СЛ–61–435/22
9.	Объекты капитального строительства регионального или	Строительство автомобильной дороги общего пользования регионального или	Категория автомобильной дороги – IV, протяженность 12,5 км	Зиминский район: Подъезд к с. Кундулун	Придорожные полосы автомобильных дорог устанавливаются в соотвествии с п.2	Служебная записка министерства транспорта и дорожного хозяйства

№ п/п	Назначение объекта	Наименование объекта	Краткая характеристика объекта	Местоположение планируемого объекта	Зоны с особыми условиями использования территории	Основание для размещения
	межмуниципального значения в области автомобильного транспорта	межмуниципального значения Саянск – Буря – Кундулун			ст.26 Федерального закона от 08.11.2007 № 257-ФЗ (ред. от 14.07.2022) «Об автомобильных дорогах и о дорожной деятельности в Российской Федерации и о внесении изменений в отдельные аждений шириной не менее 10 м в соответствии с пунктами 8.21 и 14.28 Свода правил СП 42.13330.2016	Иркутской области от 24.02.2022 № СЛ–61–435/22
10.	Объекты капитального строительства регионального значения в области предупреждения чрезвычайных ситуаций природного и техногенного характера, стихийных бедствий, эпидемий и ликвидации их последствий	Пожарное депо	Бескаркасное быстровозводимое здание пожарного депо арочного типа с помещением для стоянки 2-х пожарных машин и вспомогательными помещениями (производственные, складские, административно-бытовые). Здание прямоугольное в плане с осевыми размерами ширина 14 м, длина 21 м	Зиминский район, Батаминское муниципальное образование, с. Батама	Санитарно-защитная зона – 50 м	Служебная записка министерства имущественных отношений Иркутской области от 14.12.2020 № СЛ–51–5306/20

№ п/п	Назначение объекта	Наименование объекта	Краткая характеристика объекта	Местоположение планируемого объекта	Зоны с особыми условиями использования территории	Основание для размещения
11.	Объекты капитального строительства регионального значения в области здравоохранения	Строительство фельдшерско-акушерского пункта	Мощность – 20 посещений в смену	Зиминский район, Батаминское муниципальное образование, с. Сологубово	Не требуется	Схема территориального планирования Иркутской области от 02.11.2012 № 607-пп (актуализированная редакция)
12.	Объекты капитального строительства регионального значения в области здравоохранения	Строительство фельдшерско-акушерского пункта	Мощность – 20 посещений в смену	Зиминский район, Буринское муниципальное образование, д. Черемшанка	Не требуется	Схема территориального планирования Иркутской области от 02.11.2012 № 607-пп (актуализированная редакция)
13.	Объекты капитального строительства регионального значения в области здравоохранения	Строительство фельдшерско-акушерского пункта	Мощность – 20 посещений в смену	Зиминский район, Буринское муниципальное образование, с. Буря	Не требуется	Схема территориального планирования Иркутской области от 02.11.2012 № 607-пп (актуализированная редакция)
14.	Объекты капитального строительства регионального значения в области здравоохранения	Строительство фельдшерско-акушерского пункта	Мощность – 20 посещений в смену	Зиминский район, Буринское муниципальное образование, с. Кундулун	Не требуется	Схема территориального планирования Иркутской области от 02.11.2012 № 607-пп (актуализированная редакция)
15.	Объекты капитального строительства регионального	Строительство фельдшерско-акушерского пункта	Мощность – 20 посещений в смену	Зиминский район, Зулумайское муниципальное образование, с. Зулумай	Не требуется	Схема территориального планирования Иркутской области от 02.11.2012 № 607-пп

№ п/п	Назначение объекта	Наименование объекта	Краткая характеристика объекта	Местоположение планируемого объекта	Зоны с особыми условиями использования территории	Основание для размещения
	значения в области здравоохранения					(актуализированная редакция)
16.	Объекты капитального строительства регионального значения в области здравоохранения	Строительство фельдшерско-акушерского пункта	Мощность – 20 посещений в смену	Зиминский район, Масляногорское муниципальное образование, п. Осиповский	Не требуется	Схема территориального планирования Иркутской области от 02.11.2012 № 607-пп (актуализированная редакция)
17.	Объекты капитального строительства регионального значения в области здравоохранения	Строительство фельдшерско-акушерского пункта	Мощность – 20 посещений в смену	Зиминский район, Масляногорское муниципальное образование, уч. Верхнеокинский	Не требуется	Схема территориального планирования Иркутской области от 02.11.2012 № 607-пп (актуализированная редакция)
18.	Объекты капитального строительства регионального значения в области здравоохранения	Строительство фельдшерско-акушерского пункта	Мощность – 20 посещений в смену	Зиминский район, Масляногорское муниципальное образование, п. Успенский 3-й	Не требуется	Схема территориального планирования Иркутской области от 02.11.2012 № 607-пп (актуализированная редакция)
19.	Объекты капитального строительства регионального значения в области здравоохранения	Строительство фельдшерско-акушерского пункта	Мощность – 20 посещений в смену	Зиминский район, Покровское муниципальное образование, д. Нагишкина	Не требуется	Схема территориального планирования Иркутской области от 02.11.2012 № 607-пп (актуализированная редакция)
20.	Объекты капитального строительства	Строительство фельдшерско-акушерского пункта	Мощность – 20 посещений в смену	Зиминский район, Покровское муниципальное	Не требуется	Схема территориального планирования

№ п/п	Назначение объекта	Наименование объекта	Краткая характеристика объекта	Местоположение планируемого объекта	Зоны с особыми условиями использования территории	Основание для размещения
	регионального значения в области здравоохранения			образование, с. Покровка		Иркутской области от 02.11.2012 № 607-пп (актуализированная редакция)
21.	Объекты капитального строительства регионального значения в области здравоохранения	Строительство фельдшерско-акушерского пункта	Мощность – 20 посещений в смену	Зиминский район, Услонское муниципальное образование, в 5 км от с. Услон в/ч 75268	Не требуется	Схема территориального планирования Иркутской области от 02.11.2012 № 607-пп (актуализированная редакция)
22.	Объекты капитального строительства регионального значения в области здравоохранения	Строительство фельдшерско-акушерского пункта	Мощность – 20 посещений в смену	Зиминский район, Услонское муниципальное образование, с. Самара	Не требуется	Схема территориального планирования Иркутской области от 02.11.2012 № 607-пп (актуализированная редакция)
23.	Объекты капитального строительства регионального значения в области здравоохранения	Строительство фельдшерско-акушерского пункта	Мощность – 20 посещений в смену	Зиминский район, Ухтуйское муниципальное образование, д. Мордино	Не требуется	Схема территориального планирования Иркутской области от 02.11.2012 № 607-пп (актуализированная редакция)
24.	Объекты капитального строительства регионального значения в области здравоохранения	Строительство фельдшерско-акушерского пункта	Мощность – 20 посещений в смену	Зиминский район, Ухтуйское муниципальное образование, д. Норы	Не требуется	Схема территориального планирования Иркутской области от 02.11.2012 № 607-пп (актуализированная редакция)

№ п/п	Назначение объекта	Наименование объекта	Краткая характеристика объекта	Местоположение планируемого объекта	Зоны с особыми условиями использования территории	Основание для размещения
25.	Объекты капитального строительства регионального значения в области здравоохранения	Строительство фельдшерско-акушерского пункта	Мощность – 20 посещений в смену	Зиминский район, Ухтуйское муниципальное образование, с. Глинки	Не требуется	Схема территориального планирования Иркутской области от 02.11.2012 № 607-пп (актуализированная редакция)
26.	Объекты капитального строительства регионального значения в области здравоохранения	Строительство фельдшерско-акушерского пункта	Мощность – 20 посещений в смену	Зиминский район, Ухтуйское муниципальное образование, с. Ухтуй	Не требуется	Схема территориального планирования Иркутской области от 02.11.2012 № 607-пп (актуализированная редакция)
27.	Объекты капитального строительства регионального значения в области здравоохранения	Строительство фельдшерско-акушерского пункта	Мощность – 20 посещений в смену	Зиминский район, Филипповское муниципальное образование, п. Большеворонежский	Не требуется	Схема территориального планирования Иркутской области от 02.11.2012 № 607-пп (актуализированная редакция)
28.	Объекты капитального строительства регионального значения в области здравоохранения	Строительство фельдшерско-акушерского пункта	Мощность – 20 посещений в смену	Зиминский район, Филипповское муниципальное образование, с. Филипповск	Не требуется	Схема территориального планирования Иркутской области от 02.11.2012 № 607-пп (актуализированная редакция)
29.	Объекты капитального строительства регионального	Строительство фельдшерско-акушерского пункта	Мощность – 20 посещений в смену	Зиминский район, Хазанское муниципальное образование, уч. Боровое	Не требуется	Схема территориального планирования Иркутской области от 02.11.2012 № 607-пп

№ п/п	Назначение объекта	Наименование объекта	Краткая характеристика объекта	Местоположение планируемого объекта	Зоны с особыми условиями использования территории	Основание для размещения
	значения в области здравоохранения					(актуализированная редакция)
30.	Объекты капитального строительства регионального значения в области здравоохранения	Строительство фельдшерско-акушерского пункта	Мощность – 20 посещений в смену	Зиминский район, Хазанское муниципальное образование, уч. Урункуй	Не требуется	Схема территориального планирования Иркутской области от 02.11.2012 № 607-пп (актуализированная редакция)
31.	Объекты капитального строительства регионального значения в области здравоохранения	Строительство фельдшерско-акушерского пункта	Мощность – 20 посещений в смену	Зиминский район, Харайгунское муниципальное образование, с. Харайгун	Не требуется	Схема территориального планирования Иркутской области от 02.11.2012 № 607-пп (актуализированная редакция)
32.	Объекты капитального строительства регионального значения в области здравоохранения	Строительство фельдшерско-акушерского пункта	Мощность – 20 посещений в смену	Зиминский район, Харайгунское муниципальное образование, уч. Буринская Дача	Не требуется	Схема территориального планирования Иркутской области от 02.11.2012 № 607-пп (актуализированная редакция)
33.	Объекты капитального строительства регионального значения в области социальной защиты	Строительство спального корпуса летнего оздоровительного лагеря «Окинец» ОГБУСО «Саянский детский дом-интернат для умственно-отсталых детей»	Мощность – 40 чел.	Зиминский район, Масляногорское муниципальное образование, с. Новолетники	Не требуется	Служебная записка министерства социального развития, опеки и попечительства Иркутской области от 21.10.2021 № СЛ–53–7422/21–22

20. Иркутское районное муниципальное образование Иркутской области

№ п/п	Назначение объекта	Наименование объекта	Краткая характеристика объекта	Местоположение планируемого объекта	Зоны с особыми условиями использования территории	Основание для размещения
1.	Объекты капитального строительства регионального или межмуниципального значения в области автомобильного транспорта	Строительство автомобильной дороги общего пользования регионального или межмуниципального значения «Южный обход г. Иркутска»	Категория автомобильной дороги – IB, протяженность – 29 км	Иркутский район	Придорожные полосы автомобильных дорог устанавливаются в соотвествии с п.2 ст.26 Федерального закона от 08.11.2007 № 257-ФЗ (ред. от 14.07.2022) «Об автомобильных дорогах и о дорожной деятельности в Российской Федерации и о внесении изменений в отдельные аждений шириной не менее 10 м в соответствии с пунктами 8.21 и 14.28 Свода правил СП 42.13330.2016	Служебная записка министерства транспорта и дорожного хозяйства Иркутской области от 24.02.2022 № СЛ–61–435/22
2.	Объекты капитального строительства регионального или межмуниципального значения в области автомобильного транспорта	Строительство автомобильной дороги общего пользования регионального или межмуниципального значения «Северный обход г. Иркутска»	Категория автомобильной дороги – IB, протяженность – 28 км	Иркутский район, г. Иркутск	Придорожные полосы автомобильных дорог устанавливаются в соотвествии с п.2 ст.26 Федерального закона от 08.11.2007 № 257-ФЗ (ред. от 14.07.2022) «Об автомобильных дорогах и о дорожной деятельности в Российской Федерации и о внесении изменений в отдельные аждений шириной не менее 10 м	Служебная записка министерства транспорта и дорожного хозяйства Иркутской области от 24.02.2022 № СЛ–61–435/22

№ п/п	Назначение объекта	Наименование объекта	Краткая характеристика объекта	Местоположение планируемого объекта	Зоны с особыми условиями использования территории	Основание для размещения
					в соответствии с пунктами 8.21 и 14.28 Свода правил СП 42.13330.2016	
3.	Объекты капитального строительства регионального или межмуниципального значения в области автомобильного транспорта	Строительство автомобильной дороги общего пользования регионального или межмуниципального значения «Восточный обход г. Иркутска»	Категория автомобильной дороги – IB, протяженность – 51,6 км	Иркутский район	Придорожные полосы автомобильных дорог устанавливаются в соотвествии с п.2 ст.26 Федерального закона от 08.11.2007 № 257-ФЗ (ред. от 14.07.2022) «Об автомобильных дорогах и о дорожной деятельности в Российской Федерации и о внесении изменений в отдельные аждений шириной не менее 10 м в соответствии с пунктами 8.21 и 14.28 Свода правил СП 42.13330.2016	Служебная записка министерства транспорта и дорожного хозяйства Иркутской области от 24.02.2022 № СЛ–61–435/22
4.	Объекты капитального строительства регионального или межмуниципального значения в области автомобильного транспорта	Реконструкция автомобильной дороги общего пользования регионального или межмуниципального значения Иркутск – Листвянка	Категория автомобильной дороги – IV, Протяженность 62,27 км	Иркутский район: Подъезд к п. Лебединка; Подъезд к п. Березка, Подъезд к п. Тальцы. Подъезд к пос.инд.застройки Еловый (д. Новолисиха), Подъезд к д. Бутырки, Подъезд к п. Патроны, Подъезд к гостинично-оздоровительному	Придорожные полосы автомобильных дорог устанавливаются в соотвествии с п.2 ст.26 Федерального закона от 08.11.2007 № 257-ФЗ (ред. от 14.07.2022) «Об автомобильных дорогах и о дорожной деятельности в Российской Федерации	Служебная записка министерства транспорта и дорожного хозяйства Иркутской области от 24.02.2022 № СЛ–61–435/22

№ п/п	Назначение объекта	Наименование объекта	Краткая характеристика объекта	Местоположение планируемого объекта	Зоны с особыми условиями использования территории	Основание для размещения
				комплексу «Ангарский хутор», Подъезд к аэропорту	и о внесении изменений в отдельные аждений шириной не менее 10 м в соответствии с пунктами 8.21 и 14.28 Свода правил СП 42.13330.2016	
5.	Объекты капитального строительства регионального или межмуниципального значения в области автомобильного транспорта	Строительство автомобильной дороги Обход п. Новая Разводная в Иркутском районе Иркутской области	Категория автомобильной дороги – III, протяженность 11 км	Иркутский район	Придорожные полосы автомобильных дорог устанавливаются в соотвествии с п.2 ст.26 Федерального закона от 08.11.2007 № 257-ФЗ (ред. от 14.07.2022) «Об автомобильных дорогах и о дорожной деятельности в Российской Федерации и о внесении изменений в отдельные аждений шириной не менее 10 м в соответствии с пунктами 8.21 и 14.28 Свода правил СП 42.13330.2016	Служебная записка министерства транспорта и дорожного хозяйства Иркутской области от 24.02.2022 № СЛ–61–435/22
6.	Объекты капитального строительства регионального или межмуниципального значения в области автомобильного транспорта	Реконструкция автомобильной дороги общего пользования регионального или межмуниципального значения Усть-Ордынский – Оса	Категория автомобильной дороги – III, протяженность 41,5 км	Иркутский район, Осинский район, Эхирит-Булагатский район: Оек–Кударейка, Боханский район, Тихоновка–Вершина	Придорожные полосы автомобильных дорог устанавливаются в соотвествии с п.2 ст.26 Федерального закона от 08.11.2007 № 257-ФЗ (ред. от 14.07.2022) «Об автомобильных дорогах	Служебная записка министерства транспорта и дорожного хозяйства Иркутской области от 24.02.2022 № СЛ–61–435/22

№ п/п	Назначение объекта	Наименование объекта	Краткая характеристика объекта	Местоположение планируемого объекта	Зоны с особыми условиями использования территории	Основание для размещения
					и о дорожной деятельности в Российской Федерации и о внесении изменений в отдельные аждений шириной не менее 10 м в соответствии с пунктами 8.21 и 14.28 Свода правил СП 42.13330.2016	
7.	Объекты капитального строительства регионального или межмуниципального значения в области автомобильного транспорта	Реконструкция автомобильной дороги общего пользования регионального или межмуниципального значения Иркутск – Листвянка	Категория автомобильной дороги – IВ, на участке км 12 – км 29	Иркутский район	Придорожные полосы автомобильных дорог устанавливаются в соотвествии с п.2 ст.26 Федерального закона от 08.11.2007 № 257-ФЗ (ред. от 14.07.2022) «Об автомобильных дорогах и о дорожной деятельности в Российской Федерации и о внесении изменений в отдельные аждений шириной не менее 10 м в соответствии с пунктами 8.21 и 14.28 Свода правил СП 42.13330.2016	Служебная записка министерства транспорта и дорожного хозяйства Иркутской области от 24.02.2022 № СЛ–61–435/22
8.	Объекты капитального строительства регионального или межмуниципального	Реконструкция автомобильной дороги общего пользования регионального или межмуниципального	Категория автомобильной дороги – III, протяженность 323,49 км	Иркутский район: «Иркутск–Усть-Ордынский» –Майск–Никольск – «Оек–Кударейка»; «Иркутск–Усть-Ордынский»–Оек–Галки;	Придорожные полосы автомобильных дорог устанавливаются в соотвествии с п.2 ст.26 Федерального закона от	Служебная записка министерства транспорта и дорожного хозяйства Иркутской области

№ п/п	Назначение объекта	Наименование объекта	Краткая характеристика объекта	Местоположение планируемого объекта	Зоны с особыми условиями использования территории	Основание для размещения
	значения в области автомобильного транспорта	значения Иркутск – Усть-Ордынский – Жигалово		Куда–Талька–Позднякова, Куда–Хомутово–Турская, Подъезд к д. Сосновый Бор, Подъезд к д. Карлук, Подъезд к с. Оек; Эхирит-Булагатский район: «Иркутск–Усть-Ордынский–Булуса–Зады, Подъезд к д. Зады, Подъезд к с. Капсал, Булуса–Толодой	08.11.2007 № 257-ФЗ (ред. от 14.07.2022) «Об автомобильных дорогах и о дорожной деятельности в Российской Федерации и о внесении изменений в отдельные аждений шириной не менее 10 м в соответствии с пунктами 8.21 и 14.28 Свода правил СП 42.13330.2016	от 24.02.2022 № СЛ–61–435/22
9.	Объекты капитального строительства регионального или межмуниципального значения в области автомобильного транспорта	Реконструкция автомобильной дороги общего пользования регионального или межмуниципального значения Иркутск – Усть-Ордынский	Категория автомобильной дороги – III, протяженность 59,6 км	Иркутский район: «Иркутск – Усть-Ордынский» – Майск – Никольск – «Оек – Кударейка»; «Иркутск – Усть-Ордынский» – Оек – Галки; Куда – Талька – Позднякова, Куда – Хомутово – Турская, Подъезд к д. Сосновый Бор, Подъезд к д. Карлук, Подъезд к с. Оек; Эхирит-Булагатский район: «Иркутск – Усть-Ордынский» – Булуса – Зады, Подъезд к д. Зады, Подъезд к с. Капсал, Булуса – Толодой	Придорожные полосы автомобильных дорог устанавливаются в соотвествии с п.2 ст.26 Федерального закона от 08.11.2007 № 257-ФЗ (ред. от 14.07.2022) «Об автомобильных дорогах и о дорожной деятельности в Российской Федерации и о внесении изменений в отдельные аждений шириной не менее 10 м в соответствии с пунктами 8.21 и 14.28 Свода правил СП 42.13330.2016	Служебная записка министерства транспорта и дорожного хозяйства Иркутской области от 24.02.2022 № СЛ-61-435/22
10.	Объекты капитального	Реконструкция автомобильной дороги	Категория автомобильной	Иркутский район: Обход Грановщина–Урик–	Придорожные полосы автомобильных дорог	Служебная записка министерства

№ п/п	Назначение объекта	Наименование объекта	Краткая характеристика объекта	Местоположение планируемого объекта	Зоны с особыми условиями использования территории	Основание для размещения
	строительства регионального или межмуниципального значения в области автомобильного транспорта	общего пользования регионального или межмуниципального значения Иркутск – Оса – Усть-Уда	дороги – IV, протяженность 262,0 км	Хомутово, Подъезд к д. Быкова, Подъезд к з. Глазунова, Подъезд к с. Еловка, Подъезд к п. Усть-Балей, Урик–Столбова. Усть-Удинский: Молька–Податовская, Подъезд к д. Долганова, Подъезд к с. Малышевка, Подъезд к д. Халюты, д. Ясачная Хайрюзовка. Боханский район: Тараса–Бохан, Бохан–Новая Ида, Подъезд к с. Александровское, Александровское–Ключи, Подъезд к с. Олонки, Подъезд к с. Александровское. Осинский район: Подъезд к д. Прохоровка, Подъезд к с. Оса, Подъезд к д. Хайга, Подъезд к д. Тагай, Подъезд к п. Приморский. Подъезд к с. Ново–Ленино, Подъезд к п. Жданово, Подъезд к с. Унгин, Подъезд к д. Горхон	устанавливаются в соотвествии с п.2 ст.26 Федерального закона от 08.11.2007 № 257-ФЗ (ред. от 14.07.2022) «Об автомобильных дорогах и о дорожной деятельности в Российской Федерации и о внесении изменений в отдельные аждений шириной не менее 10 м в соответствии с пунктами 8.21 и 14.28 Свода правил СП 42.13330.2016	транспорта и дорожного хозяйства Иркутской области от 24.02.2022 № СЛ–61–435/22
11.	Объекты капитального строительства регионального или межмуниципального значения в области	Реконструкция автомобильной дороги общего пользования регионального или межмуниципального	Категория автомобильной дороги – IV, протяженность 114,0 км	Иркутский район: Пивовариха–Новолисиха, Подъезд к п. Нижний Кочергат, Подъезд к п. Горячий Ключ	Придорожные полосы автомобильных дорог устанавливаются в соотвествии с п.2 ст.26 Федерального закона от 08.11.2007 № 257-ФЗ	Служебная записка министерства транспорта и дорожного хозяйства Иркутской области

№ п/п	Назначение объекта	Наименование объекта	Краткая характеристика объекта	Местоположение планируемого объекта	Зоны с особыми условиями использования территории	Основание для размещения
	автомобильного транспорта	значения Иркутск – Большое Голоустное			(ред. от 14.07.2022) «Об автомобильных дорогах и о дорожной деятельности в Российской Федерации и о внесении изменений в отдельные аждений шириной не менее 10 м в соответствии с пунктами 8.21 и 14.28 Свода правил СП 42.13330.2016	от 24.02.2022 № СЛ–61–435/22
12.	Объекты капитального строительства регионального или межмуниципального значения в области автомобильного транспорта	Реконструкция автомобильной дороги общего пользования регионального или межмуниципального значения Оек – Кударейка	Категория автомобильной дороги – IV, протяженность 10 км	Иркутский район: Егоровщина–Рязановщина, Оек–Зыкова, Галки–Мишонкова	Придорожные полосы автомобильных дорог устанавливаются в соотвествии с п.2 ст.26 Федерального закона от 08.11.2007 № 257-ФЗ (ред. от 14.07.2022) «Об автомобильных дорогах и о дорожной деятельности в Российской Федерации и о внесении изменений в отдельные аждений шириной не менее 10 м в соответствии с пунктами 8.21 и 14.28 Свода правил СП 42.13330.2016	Служебная записка министерства транспорта и дорожного хозяйства Иркутской области от 24.02.2022 № СЛ–61–435/22
13.	Объекты капитального строительства	Реконструкция автомобильной дороги общего пользования	Категория автомобильной дороги – IV,	Иркутский район: Подъезд к д. Коты, Подъезд к д. Черемушка, Подъезд к	Придорожные полосы автомобильных дорог устанавливаются в	Служебная записка министерства транспорта и

№ п/п	Назначение объекта	Наименование объекта	Краткая характеристика объекта	Местоположение планируемого объекта	Зоны с особыми условиями использования территории	Основание для размещения
	регионального или межмуниципального значения в области автомобильного транспорта	регионального или межмуниципального значения Оек – Ревякина – Усть-Ордынский	протяженность 46,8 км	с. Максимовщина, Ревякина–Бургаз	соотвествии с п.2 ст.26 Федерального закона от 08.11.2007 № 257-ФЗ (ред. от 14.07.2022) «Об автомобильных дорогах и о дорожной деятельности в Российской Федерации и о внесении изменений в отдельные аждений шириной не менее 10 м в соответствии с пунктами 8.21 и 14.28 Свода правил СП 42.13330.2016	дорожного хозяйства Иркутской области от 24.02.2022 № СЛ–61–435/22. Служебная записка министерства транспорта и дорожного хозяйства Иркутской области от 02.06.2022 № СЛ–61–1396/22
14.	Объекты капитального строительства регионального или межмуниципального значения в области автомобильного транспорта	Реконструкция автомобильной дороги общего пользования регионального или межмуниципального значения Хомутово – Урик – Усть-Куда	Категория автомобильной дороги – IV, протяженность 16,8 км	Иркутский район: от примыкания к полосе отвода на км 5+382 автодороги Куда-Хомутово-Турская (км 0+007) до границы д. Усть-Куда км 17+203	Придорожные полосы автомобильных дорог устанавливаются в соотвествии с п.2 ст.26 Федерального закона от 08.11.2007 № 257-ФЗ (ред. от 14.07.2022) «Об автомобильных дорогах и о дорожной деятельности в Российской Федерации и о внесении изменений в отдельные аждений шириной не менее 10 м в соответствии с пунктами 8.21 и 14.28 Свода правил СП 42.13330.2016	Служебная записка министерства транспорта и дорожного хозяйства Иркутской области от 24.02.2022 № СЛ–61–435/22

№ п/п	Назначение объекта	Наименование объекта	Краткая характеристика объекта	Местоположение планируемого объекта	Зоны с особыми условиями использования территории	Основание для размещения
15.	Объекты капитального строительства регионального или межмуниципального значения в области автомобильного транспорта	Реконструкция автомобильной дороги общего пользования регионального или межмуниципального значения «Иркутск – Оса – Усть-Уда» – Горохово – В. Кет – «Усть-Ордынский – Оса»	Категория автомобильной дороги – IV, протяженность 18,3 км	Иркутский район: Подъезд к п. Бухун, Подъезд к д. Баруй	Придорожные полосы автомобильных дорог устанавливаются в соотвествии с п.2 ст.26 Федерального закона от 08.11.2007 № 257-ФЗ (ред. от 14.07.2022) «Об автомобильных дорогах и о дорожной деятельности в Российской Федерации и о внесении изменений в отдельные аждений шириной не менее 10 м в соответствии с пунктами 8.21 и 14.28 Свода правил СП 42.13330.2016	Служебная записка министерства транспорта и дорожного хозяйства Иркутской области от 24.02.2022 № СЛ–61–435/22
16.	Объекты капитального строительства регионального или межмуниципального значения в области автомобильного транспорта	Реконструкция автомобильной дороги общего пользования регионального или межмуниципального значения Подъезд к п. Плишкино	Категория автомобильной дороги – IV, протяженность 4,1 км	Иркутский район	Придорожные полосы автомобильных дорог устанавливаются в соотвествии с п.2 ст.26 Федерального закона от 08.11.2007 № 257-ФЗ (ред. от 14.07.2022) «Об автомобильных дорогах и о дорожной деятельности в Российской Федерации и о внесении изменений в отдельные аждений шириной не менее 10 м в соответствии с	Служебная записка министерства транспорта и дорожного хозяйства Иркутской области от 24.02.2022 № СЛ–61–435/22

№ п/п	Назначение объекта	Наименование объекта	Краткая характеристика объекта	Местоположение планируемого объекта	Зоны с особыми условиями использования территории	Основание для размещения
					пунктами 8.21 и 14.28 Свода правил СП 42.13330.2016	
17.	Объекты капитального строительства регионального или межмуниципального значения в области автомобильного транспорта	Реконструкция автомобильной дороги общего пользования регионального или межмуниципального значения Иркутск – сад-во «Дорожный строитель»	Категория автомобильной дороги – IV, протяженность 17,1 км	Иркутский район: Подъезд к д. Новогрудинина, Подъезд к пос.инд.застройки Березовый, Подъезд к п. Падь Мельничная	Придорожные полосы автомобильных дорог устанавливаются в соотвествии с п.2 ст.26 Федерального закона от 08.11.2007 № 257-ФЗ (ред. от 14.07.2022) «Об автомобильных дорогах и о дорожной деятельности в Российской Федерации и о внесении изменений в отдельные аждений шириной не менее 10 м в соответствии с пунктами 8.21 и 14.28 Свода правил СП 42.13330.2016	Служебная записка министерства транспорта и дорожного хозяйства Иркутской области от 24.02.2022 № СЛ–61–435/22
18.	Объекты капитального строительства регионального или межмуниципального значения в области автомобильного транспорта	Реконструкция автомобильной дороги общего пользования регионального или межмуниципального значения Подход к г. Иркутску	Категория автомобильной дороги – IB, протяженность 27,4 км	Иркутский район: с. Смоленщина–Введенщина–Чистые Ключи (в границах района), Подъезд к р.п. Маркова, Подъезд к с. Смоленщина ул. Трактовая; Шелеховский район	Придорожные полосы автомобильных дорог устанавливаются в соотвествии с п.2 ст.26 Федерального закона от 08.11.2007 № 257-ФЗ (ред. от 14.07.2022) «Об автомобильных дорогах и о дорожной деятельности в Российской Федерации и о внесении изменений	Служебная записка министерства транспорта и дорожного хозяйства Иркутской области от 24.02.2022 № СЛ–61–435/22

№ п/п	Назначение объекта	Наименование объекта	Краткая характеристика объекта	Местоположение планируемого объекта	Зоны с особыми условиями использования территории	Основание для размещения
					в отдельные аждений шириной не менее 10 м в соответствии с пунктами 8.21 и 14.28 Свода правил СП 42.13330.2016	
19.	Объекты капитального строительства регионального или межмуниципального значения в области автомобильного транспорта	Реконструкция автомобильной дороги общего пользования регионального или межмуниципального значения Ново-Ленино – Максимовщина	Категория автомобильной дороги – IV, протяженность 12,3 км	Иркутский район	Придорожные полосы автомобильных дорог устанавливаются в соотвествии с п.2 ст.26 Федерального закона от 08.11.2007 № 257-ФЗ (ред. от 14.07.2022) «Об автомобильных дорогах и о дорожной деятельности в Российской Федерации и о внесении изменений в отдельные аждений шириной не менее 10 м в соответствии с пунктами 8.21 и 14.28 Свода правил СП 42.13330.2016	Служебная записка министерства транспорта и дорожного хозяйства Иркутской области от 24.02.2022 № СЛ–61–435/22
20.	Объекты капитального строительства регионального или межмуниципального значения в области автомобильного транспорта	Реконструкция автомобильной дороги общего пользования регионального или межмуниципального значения Иркутск – Усть-Ордынский – Жигалово	Категория автомобильной дороги – IB, на участке км 5+685 – км 6+292 (в т.ч. Транспортная развязка)	Иркутский район, г. Иркутск	Придорожные полосы автомобильных дорог устанавливаются в соотвествии с п.2 ст.26 Федерального закона от 08.11.2007 № 257-ФЗ (ред. от 14.07.2022) «Об автомобильных дорогах и о дорожной	Служебная записка министерства транспорта и дорожного хозяйства Иркутской области от 24.02.2022 № СЛ–61–435/22

№ п/п	Назначение объекта	Наименование объекта	Краткая характеристика объекта	Местоположение планируемого объекта	Зоны с особыми условиями использования территории	Основание для размещения
					деятельности в Российской Федерации и о внесении изменений в отдельные аждений шириной не менее 10 м в соответствии с пунктами 8.21 и 14.28 Свода правил СП 42.13330.2016	
21.	Объекты капитального строительства регионального или межмуниципального значения в области автомобильного транспорта	Строительство транспортного кольца «Иркутск – Листвянка – Байкал (порт) – Маркова – Иркутск», со строительством мостового перехода через р. Ангара в п. Никола	Категория автомобильной дороги – II, протяженность 70 км	Иркутский район, Шелеховский район, Слюдянский район	Придорожные полосы автомобильных дорог устанавливаются в соотвествии с п.2 ст.26 Федерального закона от 08.11.2007 № 257-ФЗ (ред. от 14.07.2022) «Об автомобильных дорогах и о дорожной деятельности в Российской Федерации и о внесении изменений в отдельные аждений шириной не менее 10 м в соответствии с пунктами 8.21 и 14.28 Свода правил СП 42.13330.2016	Служебная записка министерства транспорта и дорожного хозяйства Иркутской области от 24.02.2022 № СЛ–61–435/22
22.	Объекты капитального строительства регионального значения в области	Строительство автомобильной дороги регионального значения на Чертугеевский полуостров	Категория автомобильной дороги – III, протяженность 5 км	Иркутский район	Придорожные полосы автомобильных дорог устанавливаются в соотвествии с п.2 ст.26 Федерального закона от 08.11.2007 № 257-ФЗ	Служебная записка министерства имущественных отношений Иркутской области от 17.08.2020 № СЛ–51–3508/20

№ п/п	Назначение объекта	Наименование объекта	Краткая характеристика объекта	Местоположение планируемого объекта	Зоны с особыми условиями использования территории	Основание для размещения
	автомобильного транспорта				(ред. от 14.07.2022) «Об автомобильных дорогах и о дорожной деятельности в Российской Федерации и о внесении изменений в отдельные аждений шириной не менее 10 м в соответствии с пунктами 8.21 и 14.28 Свода правил СП 42.13330.2016	
23.	Объекты капитального строительства регионального или межмуниципального значения в области автомобильного транспорта	Реконструкция и повышение категорийности автомобильной дороги общего пользования регионального или межмуниципального значения «Иркутск – Большое Голоустное» со строительством обходов населенных пунктов п. Дзержинск, с. Пивовариха, д. Худякова, з. Поливаниха, п. Добролет	Категория автомобильной дороги – III, протяженность 10 км	Иркутский район	Придорожные полосы автомобильных дорог устанавливаются в соотвествии с п.2 ст.26 Федерального закона от 08.11.2007 № 257-ФЗ (ред. от 14.07.2022) «Об автомобильных дорогах и о дорожной деятельности в Российской Федерации и о внесении изменений в отдельные аждений шириной не менее 10 м в соответствии с пунктами 8.21 и 14.28 Свода правил СП 42.13330.2016	Служебная записка министерства транспорта и дорожного хозяйства Иркутской области от 24.02.2022 № СЛ–61–435/22
24.	Объекты капитального строительства	Строительство аэровокзала (терминала внутренних и	Пропускная способоность – 4 млн пассжиров в год	Иркутский район, Ангарский городской округ	В соответствии со ст. 47 Воздушного кодекса РФ, а также другими	Служебная записка министерства транспорта и

№ п/п	Назначение объекта	Наименование объекта	Краткая характеристика объекта	Местоположение планируемого объекта	Зоны с особыми условиями использования территории	Основание для размещения
	регионального значения в области воздушного транспорта	международных авиалиний) нового аэропортового комплекса «г. Иркутск». Строительство внешних инженерных и транспортных сетей, обеспечивающих деятельность нового аэропортового комплекса «г. Иркутск»			законодательными актами РФ, приаэродромная территория устанавливается актом уполномоченного Правительством Российской Федерации федерального органа исполнительной власти в целях обеспечения безопасности полетов воздушных судов, перспективного развития аэропорта и исключения негативного воздействия оборудования аэродрома и полетов воздушных судов на здоровье человека и окружающую среду. Устанавливается в соответствии с СанПиН 2.2.1/2.1.1.1200-03 «Санитарно-защитные зоны и санитарная классификация предприятий, сооружений и иных объектов»	дорожного хозяйства Иркутской области от 24.02.2022 № СЛ-61-435/22

№ п/п	Назначение объекта	Наименование объекта	Краткая характеристика объекта	Местоположение планируемого объекта	Зоны с особыми условиями использования территории	Основание для размещения
25.	Объекты капитального строительства регионального значения в области водного транспорта	Строительство речного вокзала в п. Большое Голоустное	Пропускная способность объекта – 50 пас/час	Иркутский район, п. Большое Голоустное	Не требуется	Схема территориального планирования Иркутской области от 02.11.2012 № 607-пп (актуализированная редакция)
26.	Объекты капитального строительства регионального значения в области водного транспорта	Строительство нового причала в п. Большое Голоустное	20 мест для маломерных судов или 6 мест для реестровых судов	Иркутский район, п. Большое Голоустное	Санитарно-защитная зона – 50 м, в соответствии с СанПиН 2.2.1/2.1.1.1200-03 «Санитарно-защитные зоны и санитарная классификация предприятий, сооружений и иных объектов»	Схема территориального планирования Иркутской области от 02.11.2012 № 607-пп (актуализированная редакция)
27.	Объекты капитального строительства регионального значения в области водного транспорта	Реконструкция причала «Листвянка», волнозащитных сооружений, комплекса причальной инфраструктуры и строительство центр приема хозяйственно-бытовых и подсланевых вод	6 мест для маломерных судов или 2 места для реестровых судов	Иркутский район, р.п. Листвянка	Санитарно-защитная зона – 50 м, в соответствии с СанПиН 2.2.1/2.1.1.1200-03 «Санитарно-защитные зоны и санитарная классификация предприятий, сооружений и иных объектов»	Схема территориального планирования Иркутской области от 02.11.2012 № 607-пп (актуализированная редакция)
28.	Объекты капитального строительства межмуниципального значения в области водного транспорта	Реконструкции грузопассажирского причала «Рогатка»	4 места для маломерных судов или 1 место для реестровых судов	Иркутский район, р.п. Листвянка	Санитарно-защитная зона – 50 м, в соответствии с СанПиН 2.2.1/2.1.1.1200-03 «Санитарно-защитные зоны и санитарная	Схема территориального планирования Иркутской области от 02.11.2012 № 607-пп

№ п/п	Назначение объекта	Наименование объекта	Краткая характеристика объекта	Местоположение планируемого объекта	Зоны с особыми условиями использования территории	Основание для размещения
					классификация предприятий, сооружений и иных объектов»	(актуализированная редакция)
29.	Объекты капитального строительства межмуниципального значения в области водного транспорта	Строительство речного вокзала р.п. Листвянка– причал «Листвянка»	Пропускная способность объекта – 50 пас/час	Иркутский район, р.п. Листвянка	Не требуется	Схема территориального планирования Иркутской области от 02.11.2012 № 607-пп (актуализированная редакция)
30.	Объекты капитального строительства межмуниципального значения в области водного транспорта	Строительство нового причала в мыс Кадильный	10 мест для маломерных судов или 2 места для реестровых судов	Иркутский район, Голоустненское муниципальное образование, мыс Кадильный	Санитарно-защитная зона – 50 м, в соответствии с СанПиН 2.2.1/2.1.1.1200-03 «Санитарно-защитные зоны и санитарная классификация предприятий, сооружений и иных объектов»	Схема территориального планирования Иркутской области от 02.11.2012 № 607-пп (актуализированная редакция)
31.	Объекты капитального строительства межмуниципального значения в области водного транспорта	Строительство порта для крупных судов в р.п. Листвянка	10 мест для маломерных судов или 2 места для реестровых судов	Иркутский район, р.п. Листвянка	Санитарно-защитная зона – 50 м, в соответствии с СанПиН 2.2.1/2.1.1.1200-03 «Санитарно-защитные зоны и санитарная классификация предприятий, сооружений и иных объектов»	Схема территориального планирования Иркутской области от 02.11.2012 № 607-пп (актуализированная редакция)

№ п/п	Назначение объекта	Наименование объекта	Краткая характеристика объекта	Местоположение планируемого объекта	Зоны с особыми условиями использования территории	Основание для размещения
32.	Объекты капитального строительства межмуниципального значения в области водного транспорта	Строительство порта для маломерных судов р.п. Листвянка	10 мест для маломерных судов или 2 места для реестровых судов	Иркутский район, р.п. Листвянка	Санитарно-защитная зона – 50 м, в соответствии с СанПиН 2.2.1/2.1.1.1200-03 «Санитарно-защитные зоны и санитарная классификация предприятий, сооружений и иных объектов»	Схема территориального планирования Иркутской области от 02.11.2012 № 607-пп (актуализированная редакция)
33.	Объекты капитального строительства межмуниципального значения в области водного транспорта	Строительство нового причала в п. Большие Коты	4 места для маломерных судов или 1 место для реестровых судов	Иркутский район, п. Большие Коты	Санитарно-защитная зона – 50 м, в соответствии с СанПиН 2.2.1/2.1.1.1200-03 «Санитарно-защитные зоны и санитарная классификация предприятий, сооружений и иных объектов»	Схема территориального планирования Иркутской области от 02.11.2012 № 607-пп (актуализированная редакция)
34.	Объекты капитального строительства межмуниципального значения в области водного транспорта	Строительство нового причала (Экопирс) в Бухте Песчаная (национальный парк)	10 мест для маломерных судов или 2 места для реестровых судов	Иркутский район, Бухта Песчаная	Санитарно-защитная зона – 50 м, в соответствии с СанПиН 2.2.1/2.1.1.1200-03 «Санитарно-защитные зоны и санитарная классификация предприятий, сооружений и иных объектов»	Схема территориального планирования Иркутской области от 02.11.2012 № 607-пп (актуализированная редакция)
35.	Объекты капитального строительства	Пожарное депо	Бескаркасное быстровозводимое здание пожарного	Иркутский район, Максимовское	Санитарно-защитная зона – 50 м	Служебная записка министерства имущественных

№ п/п	Назначение объекта	Наименование объекта	Краткая характеристика объекта	Местоположение планируемого объекта	Зоны с особыми условиями использования территории	Основание для размещения
	регионального значения в области предупреждения чрезвычайных ситуаций природного и техногенного характера, стихийных бедствий, эпидемий и ликвидации их последствий		депо арочного типа с помещением для стоянки 2-х пожарных машин и вспомогательными помещениями (производственные, складские, административно-бытовые). Здание прямоугольное в плане с осевыми размерами ширина 14 м, длина 21 м	муниципальное образование, д. Максимовщина		отношений Иркутской области от 29.09.2022 № СЛ-51-4023/22
36.	Объекты капитального строительства регионального значения в области предупреждения чрезвычайных ситуаций природного и техногенного характера, стихийных бедствий, эпидемий и ликвидации их последствий	Пожарное депо	Бескаркасное быстровозводимое здание пожарного депо арочного типа с помещением для стоянки 4-х пожарных машин и вспомогательными помещениями (производственные, складские, административно-бытовые). Здание прямоугольное в плане с осевыми размерами ширина 17 м, длина 46 м	Иркутский район, Оектское муниципальное образование, с. Оек	Санитарно-защитная зона – 50 м	Служебная записка министерства имущественных отношений Иркутской области от 29.09.2022 № СЛ-51-4023/22

№ п/п	Назначение объекта	Наименование объекта	Краткая характеристика объекта	Местоположение планируемого объекта	Зоны с особыми условиями использования территории	Основание для размещения
37.	Объекты капитального строительства регионального значения в области предупреждения чрезвычайных ситуаций природного и техногенного характера, стихийных бедствий, эпидемий и ликвидации их последствий	Пожарное депо	Бескаркасное быстровозводимое здание пожарного депо арочного типа с помещением для стоянки 4-х пожарных машин и вспомогательными помещениями (производственные, складские, административно-бытовые). Здание прямоугольное в плане с осевыми размерами ширина 17 м, длина 46 м	Иркутский район, Уриковское муниципальное образование, д. Грановщина	Санитарно-защитная зона – 50 м	Служебная записка министерства имущественных отношений Иркутской области от 29.09.2022 № СЛ-51-4023/22
38.	Объекты капитального строительства регионального значения в области предупреждения чрезвычайных ситуаций природного и техногенного характера, стихийных бедствий, эпидемий и ликвидации их последствий	Пожарное депо	Бескаркасное быстровозводимое здание пожарного депо арочного типа с помещением для стоянки 2-х пожарных машин и вспомогательными помещениями (производственные, складские, административно-бытовые). Здание прямоугольное в	Иркутский район, Усть-Балейское муниципальное образование, д. Зорино-Быково	Санитарно-защитная зона – 50 м	Служебная записка министерства имущественных отношений Иркутской области от 09.11.2021 № СЛ–51–5011/21

№ п/п	Назначение объекта	Наименование объекта	Краткая характеристика объекта	Местоположение планируемого объекта	Зоны с особыми условиями использования территории	Основание для размещения
			плане с осевыми размерами ширина 14 м, длина 21 м			
39.	Объекты капитального строительства регионального значения в области здравоохранения	Строительство зданий ГБУЗ «Иркутская областная клиническая туберкулезная больница»	Мощность – стационар на 600 коек, диспансерное отделение на 805 посещений в смену	Иркутский район, Уриковское муниципальное образование, п. Парфеновка	Не требуется	Служебная записка министерства здравоохранения Иркутской области от 10.12.2020 № СЛ–54–5923/20
40.	Объекты капитального строительства регионального значения в области здравоохранения	Реконструкция зданий для размещения «Отделение медицинской реабилитации ГБУЗ ИГОДКБ»	Мощность – 85 коек круглосуточных	Иркутский район	Не требуется	Служебная записка министерства здравоохранения Иркутской области от 25.10.2021 № СЛ–54–4271/21
41.	Объекты капитального строительства регионального значения в области здравоохранения	Строительство фельдшерско-акушерского пункта	Мощность – 10 посещений в смену	Иркутский район, Большереченское муниципальное образование, п. Бурдугуз	Не требуется	Схема территориального планирования Иркутской области от 02.11.2012 № 607-пп (актуализированная редакция)
42.	Объекты капитального строительства регионального значения в области здравоохранения	Строительство врачебной амбулаториий	Мощность – 50 посещений в смену	Иркутский район, Голоустненское муниципальное образование, с. Малое Голоустное	Не требуется	Схема территориального планирования Иркутской области от 02.11.2012 № 607-пп (актуализированная редакция). Служебная записка министерства здравоохранения Иркутской области

№ п/п	Назначение объекта	Наименование объекта	Краткая характеристика объекта	Местоположение планируемого объекта	Зоны с особыми условиями использования территории	Основание для размещения
						от 21.04.2022 № СЛ–02–54–10073/22
43.	Объекты капитального строительства регионального значения в области здравоохранения	Строительство фельдшерско-акушерского пункта	Мощность – 10 посещений в смену	Иркутский район, Гороховское муниципальное образование, д. Баруй	Не требуется	Схема территориального планирования Иркутской области от 02.11.2012 № 607-пп (актуализированная редакция)
44.	Объекты капитального строительства регионального значения в области здравоохранения	Строительство фельдшерско-акушерского пункта	Мощность – 12 посещений в смену	Иркутский район, Гороховское муниципальное образование, д. Верхний Кет	Не требуется	Схема территориального планирования Иркутской области от 02.11.2012 № 607-пп (актуализированная редакция) Служебная записка министерства здравоохранения Иркутской области от 21.04.2022 № СЛ–02–54–10073/22
45.	Объекты капитального строительства регионального значения в области здравоохранения	Строительство фельдшерско-акушерского пункта	Мощность – 10 посещений в смену	Иркутский район, Гороховское муниципальное образование, д. Сайгуты	Не требуется	Схема территориального планирования Иркутской области от 02.11.2012 № 607-пп (актуализированная редакция)
46.	Объекты капитального строительства регионального	Строительство фельдшерско-акушерского пункта	Мощность – 12 посещений в смену	Иркутский район, Гороховское муниципальное образование, п. Бухун	Не требуется	Схема территориального планирования Иркутской области от

№ п/п	Назначение объекта	Наименование объекта	Краткая характеристика объекта	Местоположение планируемого объекта	Зоны с особыми условиями использования территории	Основание для размещения
	значения в области здравоохранения					02.11.2012 № 607-пп (актуализированная редакция)
47.	Объекты капитального строительства регионального значения в области здравоохранения	Строительство фельдшерско-акушерского пункта	Мощность – 12 посещений в смену	Иркутский район, Листвянское муниципальное образование, п. Большие Коты	Не требуется	Схема территориального планирования Иркутской области от 02.11.2012 № 607-пп (актуализированная редакция). Служебная записка министерства здравоохранения Иркутской области от 21.04.2022 № СЛ–02–54–10073/22
48.	Объекты капитального строительства регионального значения в области здравоохранения	Строительство врачебной амбулатории	Мощность – 50 посещений в смену	Иркутский район, Листвянское муниципальное образование, р.п. Листвянка	Не требуется	Схема территориального планирования Иркутской области от 02.11.2012 № 607-пп (актуализированная редакция). Служебная записка министерства здравоохранения Иркутской области от 21.04.2022 № СЛ–02–54–10073/22
49.	Объекты капитального строительства регионального	Строительство здания участковой больницы ОГБУЗ «Иркутская	Мощность: поликлиника – 50 посещений в смену; стационар 15	Иркутский район, Листвянское муниципальное образование, р.п. Листвянка	Не требуется	Служебная записка министерства здравоохранения Иркутской области

№ п/п	Назначение объекта	Наименование объекта	Краткая характеристика объекта	Местоположение планируемого объекта	Зоны с особыми условиями использования территории	Основание для размещения
	значения в области здравоохранения	районная больница» р.п. Листвянка	коек (10 круглосуточных, 5 дневного пребывания)			от 19.01.2022 № СЛ–54–109/22
50.	Объекты капитального строительства регионального значения в области здравоохранения	Строительство врачебной амбулатории	Мощность – 50 посещений в смену	Иркутский район, Максимовское муниципальное образование, с. Максимовщина	Не требуется	Схема территориального планирования Иркутской области от 02.11.2012 № 607-пп (актуализированная редакция). Служебная записка министерства здравоохранения Иркутской области от 21.04.2022 № СЛ–02–54–10073/22
51.	Объекты капитального строительства регионального значения в области здравоохранения	Строительство фельдшерско-акушерского пункта	Мощность – 30 посещений в смену	Иркутский район, Марковское муниципальное образование, п. Падь Мельничная	Не требуется	Служебная записка министерства здравоохранения Иркутской области от 06.03.2020 № СЛ–54–955/20
52.	Объекты капитального строительства регионального значения в области здравоохранения	Поликлиника	Мощность – 350 посещений в смену	Иркутский район, Марковское муниципальное образование, р.п. Маркова	Не требуется	В рамках Программы Иркутской области «Развитие здравоохранения» на 2019 – 2024 годы (Постановление Правительства Иркутской области от 06.11.2018 № 816–пп (ред. от 27.08.2021)).

№ п/п	Назначение объекта	Наименование объекта	Краткая характеристика объекта	Местоположение планируемого объекта	Зоны с особыми условиями использования территории	Основание для размещения
						Служебная записка министерства здравоохранения Иркутской области от 21.04.2022 № СЛ–02–54–10073/22
53.	Объекты капитального строительства регионального значения в области здравоохранения	Установка и монтаж модульной конструкции здания врачебной амбулатории	Мощность – 50 посещений в смену	Иркутский район, Марковское муниципальное образование, р.п. Маркова, мкр. Березовый	Не требуется	Служебная записка министерства здравоохранения Иркутской области от 25.10.2021 № СЛ–54–4271/21. Служебная записка министерства здравоохранения Иркутской области от 21.04.2022 № СЛ–02–54–10073/22
54.	Объекты капитального строительства регионального значения в области здравоохранения	Установка и монтаж модульной конструкции здания фельдшерско-акушерского пункта	Мощность – 20 посещений в смену	Иркутский район, Марковское муниципальное образование, д. Новогрудинина	Не требуется	Служебная записка министерства здравоохранения Иркутской области от 25.10.2021 № СЛ–54–4271/21
55.	Объекты капитального строительства регионального значения в области здравоохранения	Строительство фельдшерско-акушерского пункта	Мощность – 12 посещений в смену	Иркутский район, Молодежное муниципальное образование, п. Новая Разводная	Не требуется	Служебная записка министерства здравоохранения Иркутской области от 06.03.2020 № СЛ–54–955/20
56.	Объекты капитального строительства	Строительство фельдшерско-акушерского пункта	Мощность – 15 посещений в смену	Иркутский район, Никольское муниципальное образование, д. Егоровщина	Не требуется	Схема территориального планирования

№ п/п	Назначение объекта	Наименование объекта	Краткая характеристика объекта	Местоположение планируемого объекта	Зоны с особыми условиями использования территории	Основание для размещения
	регионального значения в области здравоохранения					Иркутской области от 02.11.2012 № 607-пп (актуализированная редакция)
57.	Объекты капитального строительства регионального значения в области здравоохранения	Строительство фельдшерско-акушерского пункта	Мощность – 15 посещений в смену	Иркутский район, Никольское муниципальное образование, д. Кыцигировка	Не требуется	Схема территориального планирования Иркутской области от 02.11.2012 № 607-пп (актуализированная редакция)
58.	Объекты капитального строительства регионального значения в области здравоохранения	Строительство фельдшерско-акушерского пункта	Мощность – 10 посещений в смену	Иркутский район, Никольское муниципальное образование, д. Рязановщина	Не требуется	Схема территориального планирования Иркутской области от 02.11.2012 № 607-пп (актуализированная редакция)
59.	Объекты капитального строительства регионального значения в области здравоохранения	Строительство фельдшерско-акушерского пункта	Мощность – 20 посещений в смену	Иркутский район, Оекское муниципальное образование, д. Бутырки	Не требуется	Схема территориального планирования Иркутской области от 02.11.2012 № 607-пп (актуализированная редакция)
60.	Объекты капитального строительства регионального значения в области здравоохранения	Строительство фельдшерско-акушерского пункта	Мощность – 20 посещений в смену	Иркутский район, Оекское муниципальное образование, д. Галки	Не требуется	Схема территориального планирования Иркутской области от 02.11.2012 № 607-пп (актуализированная редакция)

№ п/п	Назначение объекта	Наименование объекта	Краткая характеристика объекта	Местоположение планируемого объекта	Зоны с особыми условиями использования территории	Основание для размещения
61.	Объекты капитального строительства регионального значения в области здравоохранения	Строительство фельдшерско-акушерского пункта	Мощность – 20 посещений в смену	Иркутский район, Оекское муниципальное образование, д. Коты	Не требуется	Схема территориального планирования Иркутской области от 02.11.2012 № 607-пп (актуализированная редакция)
62.	Объекты капитального строительства регионального значения в области здравоохранения	Строительство фельдшерско-акушерского пункта	Мощность – 20 посещений в смену	Иркутский район, Оекское муниципальное образование, д. Мишонкова	Не требуется	Служебная записка министерства имущественных отношений Иркутской области от 10.04.2020 № СЛ–51–1495/20
63.	Объекты капитального строительства регионального значения в области здравоохранения	Строительство центра по профилактике и борьбе со СПИДом, II очередь	Мощность – 40 коек	Иркутский район, Уриковское муниципальное образование, п. Парфеновка	Не требуется	Схема территориального планирования Иркутской области от 02.11.2012 № 607-пп (актуализированная редакция)
64.	Объекты капитального строительства регионального значения в области здравоохранения	Строительство отделения ГБУЗ Иркутского областного бюро судебно-медицинской экспертизы	Общая площадь здания не менее 5122 кв.м	Иркутский район, Уриковское муниципальное образование, п. Парфеновка	Не требуется	Схема территориального планирования Иркутской области от 02.11.2012 № 607-пп (актуализированная редакция)
65.	Объекты капитального строительства регионального значения в области здравоохранения	Строительство фельдшерско-акушерского пункта	Мощность – 10 посещений в смену	Иркутский район, Ревякинское муниципальное образование, д. Бургаз	Не требуется	Схема территориального планирования Иркутской области от 02.11.2012 № 607-пп

№ п/п	Назначение объекта	Наименование объекта	Краткая характеристика объекта	Местоположение планируемого объекта	Зоны с особыми условиями использования территории	Основание для размещения
						(актуализированная редакция)
66.	Объекты капитального строительства регионального значения в области здравоохранения	Врачебная амбулатория	Мощность – 50 посещений в смену	Иркутский район, Смоленское муниципальное образование, с. Смоленщина	Не требуется	Служебная записка министерства здравоохранения Иркутской области от 06.03.2020 № СЛ–54–955/20
67.	Объекты капитального строительства регионального значения в области здравоохранения	Строительство 3 корпуса ОГКУЗ «Иркутская психиатрическая больница № 2»	Мощность – 180 коек каждый корпус	Иркутский район, Сосновоборское муниципальное образование, д. Сосновый Бор	Не требуется	Схема территориального планирования Иркутской области от 02.11.2012 № 607-пп (актуализированная редакция)
68.	Объекты капитального строительства регионального значения в области здравоохранения	Установка и монтаж модульной конструкции здания врачебной амбулатории	Мощность – 50 посещений в смену	Иркутский район, Уриковское муниципальное образование, д. Грановщина	Не требуется	Служебная записка министерства здравоохранения Иркутской области от 25.10.2021 № СЛ–54–4271/21. Служебная записка министерства здравоохранения Иркутской области от 21.04.2022 № СЛ–02–54–10073/22
69.	Объекты капитального строительства регионального значения в области здравоохранения	Строительство фельдшерско-акушерского пункта	Мощность – 10 посещений в смену	Иркутский район, Уриковское муниципальное образование, д. Московщина	Не требуется	Схема территориального планирования Иркутской области от 02.11.2012 № 607-пп

№ п/п	Назначение объекта	Наименование объекта	Краткая характеристика объекта	Местоположение планируемого объекта	Зоны с особыми условиями использования территории	Основание для размещения
						(актуализированная редакция)
70.	Объекты капитального строительства регионального значения в области здравоохранения	Строительство фельдшерско-акушерского пункта	Мощность – 20 посещений в смену	Иркутский район, Уриковское муниципальное образование, д. Столбова	Не требуется	Схема территориального планирования Иркутской области от 02.11.2012 № 607-пп (актуализированная редакция)
71.	Объекты капитального строительства регионального значения в области здравоохранения	Установка и монтаж модульной конструкции здания врачебной амбулатории	Мощность – 50 посещений в смену	Иркутский район, Уриковское муниципальное образование, п. Малая Топка	Не требуется	Служебная записка министерства здравоохранения Иркутской области от 25.10.2021 № СЛ–54–4271/21. Служебная записка министерства здравоохранения Иркутской области от 21.04.2022 № СЛ–02–54–10073/22
72.	Объекты капитального строительства регионального значения в области здравоохранения	Установка и монтаж модульной конструкции здания врачебной амбулатории	Мощность – 50 посещений в смену	Иркутский район, Уриковское муниципальное образование, с. Урик	Не требуется	Служебная записка министерства здравоохранения Иркутской области от 25.10.2021 № СЛ–54–4271/21. Служебная записка министерства здравоохранения Иркутской области от 21.04.2022 № СЛ–02–54–10073/22

№ п/п	Назначение объекта	Наименование объекта	Краткая характеристика объекта	Местоположение планируемого объекта	Зоны с особыми условиями использования территории	Основание для размещения
73.	Объекты капитального строительства регионального значения в области здравоохранения	Строительство фельдшерско-акушерского пункта	Мощность – 10 посещений в смену	Иркутский район, Усть-Балейское муниципальное образование, д. Быкова	Не требуется	Схема территориального планирования Иркутской области от 02.11.2012 № 607-пп (актуализированная редакция)
74.	Объекты капитального строительства регионального значения в области здравоохранения	Строительство фельдшерско-акушерского пункта	Мощность – 10 посещений в смену	Иркутский район, Усть-Балейское муниципальное образование, д. Зорино-Быково	Не требуется	Схема территориального планирования Иркутской области от 02.11.2012 № 607-пп (актуализированная редакция)
75.	Объекты капитального строительства регионального значения в области здравоохранения	Строительство фельдшерско-акушерского пункта	Мощность – 8 посещений в смену	Иркутский район, Усть-Балейское муниципальное образование, с. Еловка	Не требуется	Схема территориального планирования Иркутской области от 02.11.2012 № 607-пп (актуализированная редакция)
76.	Объекты капитального строительства регионального значения в области здравоохранения	Строительство фельдшерско-акушерского пункта	Мощность – 10 посещений в смену	Иркутский район, Усть-Балейское муниципальное образование, п. Усть-Балей	Не требуется	Схема территориального планирования Иркутской области от 02.11.2012 № 607-пп (актуализированная редакция)
77.	Объекты капитального строительства регионального	Строительство фельдшерско-акушерского пункта	Мощность – 12 посещений в смену	Иркутский район, Ушаковское муниципальное образование, д. Новолисиха	Не требуется	Схема территориального планирования Иркутской области от 02.11.2012 № 607-пп

№ п/п	Назначение объекта	Наименование объекта	Краткая характеристика объекта	Местоположение планируемого объекта	Зоны с особыми условиями использования территории	Основание для размещения
	значения в области здравоохранения					(актуализированная редакция)
78.	Объекты капитального строительства регионального значения в области здравоохранения	Строительство врачебной амбулатории	Мощность – 50 посещений в смену	Иркутский район, Ушаковское муниципальное образование, с. Пивовариха	Не требуется	Служебная записка министерства здравоохранения Иркутской области от 06.03.2020 № СЛ–54–955/20. Служебная записка министерства здравоохранения Иркутской области от 21.04.2022 № СЛ–02–54–10073/22
79.	Объекты капитального строительства регионального значения в области здравоохранения	Строительство фельдшерско-акушерского пункта	Мощность – 20 посещений в смену	Иркутский район, Ушаковское муниципальное образование, п. Первомайский	Не требуется	Служебная записка министерства имущественных отношений Иркутской области от 14.12.2020 № СЛ–51–5306/20
80.	Объекты капитального строительства регионального значения в области здравоохранения	Строительство фельдшерско-акушерского пункта	Мощность – 20 посещений в смену	Иркутский район, Ушаковское муниципальное образование, п. Лебединка	Не требуется	Служебная записка министерства имущественных отношений Иркутской области от 10.04.2020 № СЛ–51–1495/20
81.	Объекты капитального строительства регионального значения в области здравоохранения	Установка и монтаж модульной конструкции здания фельдшерско-акушерского пункта	Мощность – 20 посещений в смену	Иркутский район, Ушаковское муниципальное образование, з. Глазунова	Не требуется	Служебная записка министерства здравоохранения Иркутской области от 25.10.2021 № СЛ–54–4271/21

№ п/п	Назначение объекта	Наименование объекта	Краткая характеристика объекта	Местоположение планируемого объекта	Зоны с особыми условиями использования территории	Основание для размещения
82.	Объекты капитального строительства регионального значения в области здравоохранения	Установка и монтаж модульной конструкции здания врачебной амбулатории	Мощность – 50 посещений в смену	Иркутский район, Хомутовское муниципальное образование, д. Куда	Не требуется	Служебная записка министерства здравоохранения Иркутской области от 25.10.2021 № СЛ–54–4271/21. Служебная записка министерства здравоохранения Иркутской области от 21.04.2022 № СЛ–02–54–10073/22
83.	Объекты капитального строительства регионального значения в области здравоохранения	Строительство фельдшерско-акушерского пункта	Мощность – 10 посещений в смену	Иркутский район, Хомутовское муниципальное образование, д. Позднякова	Не требуется	Схема территориального планирования Иркутской области от 02.11.2012 № 607-пп (актуализированная редакция)
84.	Объекты капитального строительства регионального значения в области здравоохранения	Строительство фельдшерско-акушерского пункта	Мощность – 10 посещений в смену	Иркутский район, Хомутовское муниципальное образование, д. Талька	Не требуется	Схема территориального планирования Иркутской области от 02.11.2012 № 607-пп (актуализированная редакция)
85.	Объекты капитального строительства регионального значения в области здравоохранения	Строительство фельдшерско-акушерского пункта	Мощность – 10 посещений в смену	Иркутский район, Хомутовское муниципальное образование, п. Горный	Не требуется	Схема территориального планирования Иркутской области от 02.11.2012 № 607-пп (актуализированная редакция)

№ п/п	Назначение объекта	Наименование объекта	Краткая характеристика объекта	Местоположение планируемого объекта	Зоны с особыми условиями использования территории	Основание для размещения
86.	Объекты капитального строительства регионального значения в области здравоохранения	Установка и монтаж модульной конструкции здания врачебной амбулатории	Мощность – 50 посещений в смену	Иркутский район, Хомутовское муниципальное образование, п. Плишкино	Не требуется	Служебная записка министерства здравоохранения Иркутской области от 25.10.2021 № СЛ–54–4271/21. Служебная записка министерства здравоохранения Иркутской области от 21.04.2022 № СЛ–02–54–10073/22
87.	Объекты капитального строительства регионального значения в области здравоохранения	Строительство детской поликлиники ОГБУЗ «Иркутская районная больница»	Мощность – 350 посещений в смену	Иркутский район, Хомутовское муниципальное образование, с. Хомутово	Не требуется	Служебная записка министерства здравоохранения Иркутской области от 25.10.2021 № СЛ–54–4271/21
88.	Объекты капитального строительства регионального значения в области здравоохранения	Строительство фельдшерско-акушерского пункта	Мощность – 10 посещений в смену	Иркутский район, Ширяевское муниципальное образование, д. Тихонова Падь	Не требуется	Схема территориального планирования Иркутской области от 02.11.2012 № 607-пп (актуализированная редакция)
89.	Объекты капитального строительства регионального значения в области здравоохранения	Строительство здания ГБУЗ «Областная детская туберкулезная больница»	Мощность – 150 коек	Иркутский район	Не требуется	Схема территориального планирования Иркутской области от 02.11.2012 № 607-пп (актуализированная редакция)

№ п/п	Назначение объекта	Наименование объекта	Краткая характеристика объекта	Местоположение планируемого объекта	Зоны с особыми условиями использования территории	Основание для размещения
90.	Объекты капитального строительства регионального значения в области здравоохранения	Строительство фельдшерско-акушерского пункта	Мощность – 20 посещений в смену	Иркутский район, Гороховское муниципальное образование, д. Степановка	Не требуется	Схема территориального планирования Иркутской области от 02.11.2012 № 607-пп (актуализированная редакция)
91.	Объекты капитального строительства регионального значения в области здравоохранения	Строительство противотуберкулезного санатория	Мощность – 140 коек	Иркутский район, Сосновское муниципальное образование, д. Сосновый Бор	Не требуется	Схема территориального планирования Иркутской области от 02.11.2012 № 607-пп (актуализированная редакция)
92.	Объекты капитального строительства регионального значения в области здравоохранения	Строительство фельдшерско-акушерского пункта	Мощность – 20 посещений в смену	Иркутский район, Листвянское муниципальное образование, п. Никола	Не требуется	Схема территориального планирования Иркутской области от 02.11.2012 № 607-пп (актуализированная редакция)
93.	Объекты капитального строительства регионального значения в области здравоохранения	Строительство фельдшерско-акушерского пункта	Мощность – 30 посещений в смену	Иркутский район, Мамонское муниципальное образование, с. Мамоны	Не требуется	Схема территориального планирования Иркутской области от 02.11.2012 № 607-пп (актуализированная редакция)
94.	Объекты капитального строительства регионального	Строительство больничного комплекса для ОГБУЗ «Центральная районная	Мощность поликлиники – 350 посещений в смену и стационар на 150 коек	Иркутский район, Дзержинское муниципальное образование, п. Дзержинск	Не требуется	Схема территориального планирования Иркутской области от 02.11.2012 № 607-пп

№ п/п	Назначение объекта	Наименование объекта	Краткая характеристика объекта	Местоположение планируемого объекта	Зоны с особыми условиями использования территории	Основание для размещения
	значения в области здравоохранения	больница Иркутского района»				(актуализированная редакция)
95.	Объекты капитального строительства регионального значения в области здравоохранения	Строительство здания многопрофильного «Центра высоких медицинских технологий»	Мощность – 250 коек	Иркутский район, Уриковское муниципальное образование, п. Парфеновка	Не требуется	Схема территориального планирования Иркутской области от 02.11.2012 № 607-пп (актуализированная редакция)
96.	Объекты капитального строительства регионального значения в области здравоохранения	Строительство отделения ГБУЗ «Иркутская областная станция переливания крови»	Мощность – заготовка 30 тыс. литров крови в год	Иркутский район, Уриковское муниципальное образование, п. Парфеновка	Не требуется	Схема территориального планирования Иркутской области от 02.11.2012 № 607-пп (актуализированная редакция)
97.	Объекты капитального строительства регионального значения в области здравоохранения	Строительство врачебной амбулатории	Мощность – 50 посещений в смену	Иркутский район, Ушаковское муниципальное образование, д. Новолисиха, мкр. Еловый	Не требуется	Схема территориального планирования Иркутской области от 02.11.2012 № 607-пп (актуализированная редакция). Служебная записка министерства здравоохранения Иркутской области от 21.04.2022 № СЛ–02–54–10073/22
98.	Объекты капитального строительства регионального	Строительство Детского многофункционального медицинского центра	Мощность – 1200 коек	Иркутский район, Молодежное муниципальное образование	Не требуется	Схема территориального планирования Иркутской области от

№ п/п	Назначение объекта	Наименование объекта	Краткая характеристика объекта	Местоположение планируемого объекта	Зоны с особыми условиями использования территории	Основание для размещения
	значения в области здравоохранения	«Областная детская клиническая больница»				02.11.2012 № 607-пп (актуализированная редакция)
99.	Объекты капитального строительства регионального значения в области социальной защиты	Строительство зданий двух жилых корпусов на 120 мест ОГАУСО «Марковский геронтологический центр»	Мощность – 120 чел.	Иркутский район, Марковское муниципальное образовавние, р.п. Маркова	Не требуется	Служебная записка министерства социального развития, опеки и попечительства Иркутской области от 21.10.2021 № СЛ–53–7422/21–22
100.	Объекты капитального строительства регионального значения в области электроснабжения	ПС 110 кВ Зеленый Берег	Мощность – 2х25 МВА	Иркутский район	Охранная зона ПС 110 кВ – 20 м, в соответствии с Постановлением от 24.02.2009 № 160 (ред. от 21.12.2018) Правительства РФ «Правила установления охранных зон объектов электросетевого хозяйства и особых условий использования земельных участков, расположенных в границах таких зон»	Схема территориального планирования Иркутской области от 02.11.2012 № 607-пп (актуализированная редакция)
101.	Объекты капитального строительства регионального значения в области электроснабжения	Реконструкция ПС 110 кВ Изумрудная	Замена трансформаторов Т-1 и Т-2 на 40 МВА	Иркутский район	Охранная зона ПС 110 кВ – 20 м, в соответствии с Постановлением от 24.02.2009 № 160 (ред. от 21.12.2018) Правительства РФ «Правила установления	Письмо ОАО «Иркутской электросетевой компании» от 24.11.2020 № 06.060–17–4.23–4431/1

№ п/п	Назначение объекта	Наименование объекта	Краткая характеристика объекта	Местоположение планируемого объекта	Зоны с особыми условиями использования территории	Основание для размещения
					охранных зон объектов электросетевого хозяйства и особых условий использования земельных участков, расположенных в границах таких зон»	
102.	Объекты капитального строительства регионального значения в области электроснабжения	Строительство ПС 110 кВ Дачная	Мощность – 2х25 МВА	Иркутский район	Охранная зона ПС 110 кВ – 20 м, в соответствии с Постановлением от 24.02.2009 № 160 (ред. от 21.12.2018) Правительства РФ «Правила установления охранных зон объектов электросетевого хозяйства и особых условий использования земельных участков, расположенных в границах таких зон»	Письмо ОАО «Иркутской электросетевой компании» от 24.11.2020 № 06.060–17–4.23–4431/1
103.	Объекты капитального строительства регионального значения в области электроснабжения	Реконструкция ПС 110 кВ Карлук	Замена трансформаторов Т1 мощностью 16 МВА на трансформатор мощностью 25 МВА (прирост мощности 9 МВА)	Иркутский район	Охранная зона ПС 110 кВ – 20 м, в соответствии с Постановлением от 24.02.2009 № 160 (ред. от 21.12.2018) Правительства РФ «Правила установления охранных зон объектов электросетевого хозяйства и особых	Письмо ОАО «Иркутской электросетевой компании» от 24.11.2020 № 06.060–17–4.23–4431/1

№ п/п	Назначение объекта	Наименование объекта	Краткая характеристика объекта	Местоположение планируемого объекта	Зоны с особыми условиями использования территории	Основание для размещения
					условий использования земельных участков, расположенных в границах таких зон»	
104.	Объекты капитального строительства регионального значения в области электроснабжения	Реконструкция ПС 110 кВ Никольск	Замена трансформатора Т-1 мощностью 6,3 МВА с ПБВ на трансформатор аналогичной мощности с РПН, реконструкция ОРУ 110 кВ	Иркутский район	Охранная зона ПС 110 кВ – 20 м, в соответствии с Постановлением от 24.02.2009 № 160 (ред. от 21.12.2018) Правительства РФ «Правила установления охранных зон объектов электросетевого хозяйства и особых условий использования земельных участков, расположенных в границах таких зон»	Письмо ОАО «Иркутской электросетевой компании» от 24.11.2020 № 06.060–17–4.23–4431/1
105.	Объекты капитального строительства регионального значения в области электроснабжения	Реконструкция ВЛ 110 кВ Оса–Новая Уда	Подвеска второй цепи на отпайки на ПС 110 кВ Ново-Ленино, протяженностью 12,2 км	Осинский район, Усть-Удинский район, Иркутский район	Охранная зона ВЛ 110 кВ – 20 м, в соответствии с Постановлением от 24.02.2009 № 160 (ред. от 21.12.2018) Правительства РФ «Правила установления охранных зон объектов электросетевого хозяйства и особых условий использования земельных участков,	Письмо ОАО «Иркутской электросетевой компании» от 24.11.2020 № 06.060–17–4.23–4431/1

№ п/п	Назначение объекта	Наименование объекта	Краткая характеристика объекта	Местоположение планируемого объекта	Зоны с особыми условиями использования территории	Основание для размещения
					расположенных в границах таких зон»	

21. Казачинско-Ленский муниципальный район Иркутской области

№ п/п	Назначение объекта	Наименование объекта	Краткая характеристика объекта	Местоположение планируемого объекта	Зоны с особыми условиями использования территории	Основание для размещения
1.	Объекты капитального строительства регионального или межмуниципального значения в области автомобильного транспорта	Реконструкция автомобильной дороги общего пользования регионального или межмуниципального значения Жигалово – Казачинское	Категория автомобильной дороги – IV, протяженность 52,2 км	Жигаловский район: Подъезд к с. Чикан, Подъезд к д. Головновка. Казачинско–Ленский район	Придорожные полосы автомобильных дорог устанавливаются в соотвествии с п.2 ст.26 Федерального закона от 08.11.2007 № 257-ФЗ (ред. от 14.07.2022) «Об автомобильных дорогах и о дорожной деятельности в Российской Федерации и о внесении изменений в отдельные аждений шириной не менее 10 м в соответствии с пунктами 8.21 и 14.28 Свода правил СП 42.13330.2016	Служебная записка министерства транспорта и дорожного хозяйства Иркутской области от 24.02.2022 № СЛ–61–435/22
2.	Объекты капитального строительства регионального или межмуниципального значения в области автомобильного транспорта	Реконструкция автомобильной дороги общего пользования регионального или межмуниципального значения Усть-Кут – Уоян	Категория автомобильной дороги – IV, протяженность 293,968 км	Усть-Кутский район, Киренский район, Казачинско–Ленский район: «Усть-Кут–Уоян» (172 км)–Казачинское, Подъезд к с. Новоселово, Улькан–Тарасово, Улькан–Юхта	Придорожные полосы автомобильных дорог устанавливаются в соотвествии с п.2 ст.26 Федерального закона от 08.11.2007 № 257-ФЗ (ред. от 14.07.2022) «Об автомобильных дорогах и о дорожной деятельности в Российской Федерации и о внесении изменений в отдельные аждений шириной не менее 10 м в соответствии с пунктами 8.21 и 14.28 Свода правил СП 42.13330.2016	Служебная записка министерства транспорта и дорожного хозяйства Иркутской области от 24.02.2022 № СЛ–61–435/22

№ п/п	Назначение объекта	Наименование объекта	Краткая характеристика объекта	Местоположение планируемого объекта	Зоны с особыми условиями использования территории	Основание для размещения
3.	Объекты капитального строительства регионального или межмуниципального значения в области автомобильного транспорта	Реконструкция автомобильной дороги общего пользования регионального или межмуниципального значения Киренск – Казачинское	Категория автомобильной дороги – IV, протяженность 132,0 км	Казачинско-Ленский район, Киренский район	Придорожные полосы автомобильных дорог устанавливаются в соотвествии с п.2 ст.26 Федерального закона от 08.11.2007 № 257-ФЗ (ред. от 14.07.2022) «Об автомобильных дорогах и о дорожной деятельности в Российской Федерации и о внесении изменений в отдельные аждений шириной не менее 10 м в соответствии с пунктами 8.21 и 14.28 Свода правил СП 42.13330.2016	Служебная записка министерства транспорта и дорожного хозяйства Иркутской области от 24.02.2022 № СЛ–61–435/22
4.	Объекты капитального строительства регионального или межмуниципального значения в области автомобильного транспорта	Реконструкция автомобильной дороги общего пользования регионального или межмуниципального значения Подъезд к с. Карам	Категория автомобильной дороги – IV, протяженность 13,2 км	Казачинско-Ленский район	Придорожные полосы автомобильных дорог устанавливаются в соотвествии с п.2 ст.26 Федерального закона от 08.11.2007 № 257-ФЗ (ред. от 14.07.2022) «Об автомобильных дорогах и о дорожной деятельности в Российской Федерации и о внесении изменений в отдельные аждений шириной не менее 10 м в соответствии с пунктами 8.21 и 14.28 Свода правил СП 42.13330.2016	Служебная записка министерства транспорта и дорожного хозяйства Иркутской области от 24.02.2022 № СЛ–61–435/22

№ п/п	Назначение объекта	Наименование объекта	Краткая характеристика объекта	Местоположение планируемого объекта	Зоны с особыми условиями использования территории	Основание для размещения
5.	Объекты капитального строительства регионального или межмуниципального значения в области автомобильного транспорта	Реконструкция автомобильной дороги общего пользования регионального или межмуниципального значения «Усть-Кут – Уоян»	Категория автомобильной дороги – IV, на участке км 268+500 – км 294+600	Казачинско-Ленский район	Придорожные полосы автомобильных дорог устанавливаются в соотвествии с п.2 ст.26 Федерального закона от 08.11.2007 № 257-ФЗ (ред. от 14.07.2022) «Об автомобильных дорогах и о дорожной деятельности в Российской Федерации и о внесении изменений в отдельные аждений шириной не менее 10 м в соответствии с пунктами 8.21 и 14.28 Свода правил СП 42.13330.2016	Служебная записка министерства транспорта и дорожного хозяйства Иркутской области от 24.02.2022 № СЛ–61–435/22
6.	Объекты капитального строительства регионального или межмуниципального значения в области автомобильного транспорта	Строительство автомобильной дороги общего пользования регионального или межмуниципального значения Жигалово – Казачинское	Категория автомобильной дороги – III, протяженность 144,7 км	Жигаловский район, Казачинско-Ленский район	Придорожные полосы автомобильных дорог устанавливаются в соотвествии с п.2 ст.26 Федерального закона от 08.11.2007 № 257-ФЗ (ред. от 14.07.2022) «Об автомобильных дорогах и о дорожной деятельности в Российской Федерации и о внесении изменений в отдельные аждений шириной не менее 10 м в соответствии с пунктами 8.21 и 14.28 Свода правил СП 42.13330.2016	Служебная записка министерства транспорта и дорожного хозяйства Иркутской области от 24.02.2022 № СЛ–61–435/22

№ п/п	Назначение объекта	Наименование объекта	Краткая характеристика объекта	Местоположение планируемого объекта	Зоны с особыми условиями использования территории	Основание для размещения
7.	Объекты капитального строительства регионального значения в области здравоохранения	Строительство фельдшерско-акушерского пункта	Мощность – 20 посещений в смену	Казачинско-Ленский район, Карамское муниципальное образование, с. Карам	Не требуется	Схема территориального планирования Иркутской области от 02.11.2012 № 607-пп (актуализированная редакция)
8.	Объекты капитального строительства регионального значения в области здравоохранения	Строительство фельдшерско-акушерского пункта	Мощность – 20 посещений в смену	Казачинско-Ленский район, Ключевское муниципальное образование, д. Ключи	Не требуется	Схема территориального планирования Иркутской области от 02.11.2012 № 607-пп (актуализированная редакция)
9.	Объекты капитального строительства регионального значения в области здравоохранения	Строительство фельдшерско-акушерского пункта	Мощность – 20 посещений в смену	Казачинско-Ленский район, Небельское муниципальное образование, п. Небель	Не требуется	Схема территориального планирования Иркутской области от 02.11.2012 № 607-пп (актуализированная редакция)
10.	Объекты капитального строительства регионального значения в области здравоохранения	Строительство фельдшерско-акушерского пункта	Мощность – 20 посещений в смену	Казачинско-Ленский район, Новоселовское муниципальное образование, с. Новоселово	Не требуется	Схема территориального планирования Иркутской области от 02.11.2012 № 607-пп (актуализированная редакция)
11.	Объекты капитального строительства регионального значения в области здравоохранения	Строительство фельдшерско-акушерского пункта	Мощность – 20 посещений в смену	Казачинско-Ленский район, Ульканское муниципальное образование, д. Юхта	Не требуется	Схема территориального планирования Иркутской области от 02.11.2012 № 607-пп (актуализированная редакция)
12.	Объекты капитального строительства	Строительство фельдшерско-акушерского пункта	Мощность – 20 посещений в смену	Казачинско-Ленский район, Межселенные	Не требуется	Схема территориального планирования Иркутской области от 02.11.2012

№ п/п	Назначение объекта	Наименование объекта	Краткая характеристика объекта	Местоположение планируемого объекта	Зоны с особыми условиями использования территории	Основание для размещения
	регионального значения в области здравоохранения			территории, д. Вершина Ханды		№ 607-пп (актуализированная редакция)
13.	Объекты капитального строительства регионального значения в области здравоохранения	Строительство фельдшерско-акушерского пункта	Мощность – 20 посещений в смену	Казачинско-Ленский район, Мартыновское муниципальное образование, с. Верхнемартыново	Не требуется	Схема территориального планирования Иркутской области от 02.11.2012 № 607-пп (актуализированная редакция)
14.	Объекты капитального строительства регионального значения в области здравоохранения	Строительство фельдшерско-акушерского пункта	Мощность – 20 посещений в смену	Казачинско-Ленский район, Казачинское муниципальное образование, д. Карнаухова	Не требуется	Схема территориального планирования Иркутской области от 02.11.2012 № 607-пп (актуализированная редакция)
15.	Объекты капитального строительства регионального значения в области здравоохранения	Строительство фельдшерско-акушерского пункта	Мощность – 20 посещений в смену	Казачинско-Ленский район, Казачинское муниципальное образование, с. Ермаки	Не требуется	Схема территориального планирования Иркутской области от 02.11.2012 № 607-пп (актуализированная редакция)
16.	Объекты капитального строительства регионального значения в области здравоохранения	Строительство фельдшерско-акушерского пункта	Мощность – 20 посещений в смену	Казачинско-Ленский район, Ульканское муниципальное образование, с. Тарасово	Не требуется	Схема территориального планирования Иркутской области от 02.11.2012 № 607-пп (актуализированная редакция)
17.	Объекты капитального строительства регионального значения в области здравоохранения	Строительство фельдшерско-акушерского пункта	Мощность – 20 посещений в смену	Казачинско-Ленский район, Мартыновское муниципальное образование, с. Кутима	Не требуется	Схема территориального планирования Иркутской области от 02.11.2012 № 607-пп (актуализированная редакция)

№ п/п	Назначение объекта	Наименование объекта	Краткая характеристика объекта	Местоположение планируемого объекта	Зоны с особыми условиями использования территории	Основание для размещения
18.	Объекты капитального строительства регионального значения в области здравоохранения	Строительство здания патологоанатомического отделения, отделения судебно-медицинской экспертизы	Мощность объекта – 2 стола	Казачинско-Ленский район, Казачинское муниципальное образование, с. Казачинское	Не требуется	Схема территориального планирования Иркутской области от 02.11.2012 № 607-пп (актуализированная редакция). Служебная записка министерства здравоохранения Иркутской области от 21.04.2022 № СЛ–02–54–10073/22
19.	Объекты капитального строительства регионального значения в области административного обслуживания	Реконструкция многофункционального центра предоставления государственных и муниципальных услуг	Мощность – центр на 3 окна	Казачинско-Ленский район, Магистральнинское городское поселение	Не требуется	Схема территориального планирования Иркутской области от 02.11.2012 № 607-пп (актуализированная редакция)

22. Муниципальное образование «Катангский район»

№ п/п	Назначение объекта	Наименование объекта	Краткая характеристика объекта	Местоположение планируемого объекта	Зоны с особыми условиями использования территории	Основание для размещения
1.	Объекты капитального строительства регионального или межмуниципального значения в области автомобильного транспорта	Реконструкция автомобильной дороги общего пользования регионального или межмуниципального значения «Вилюй» – Ербогачен	Категория автомобильной дороги – III, протяженность 65,2 км	Катангский район: Чечуйск– Подволошино	Придорожные полосы автомобильных дорог устанавливаются в соотвествии с п.2 ст.26 Федерального закона от 08.11.2007 № 257-ФЗ (ред. от 14.07.2022) «Об автомобильных дорогах и о дорожной деятельности в Российской Федерации и о внесении изменений в отдельные аждений шириной не менее 10 м в соответствии с пунктами 8.21 и 14.28 Свода правил СП 42.13330.2016	Служебная записка министерства транспорта и дорожного хозяйства Иркутской области от 24.02.2022 № СЛ–61–435/22
2.	Объекты капитального строительства регионального значения в области здравоохранения	Строительство фельдшерско-акушерского пункта	Мощность – 20 посещений в смену	Катангский район, Ербогаченское муниципальное образование, д. Тетея	Не требуется	Постановление Правительства Иркутской области «О внесении изменений в Схему территориального планирования Иркутской области» от 06.03.2019 № 203-пп
3.	Объекты капитального строительства	Строительство стационара ОГБУЗ	Мощность –	Катангский район, Ербогаченское	Не требуется	Служебная записка министерства здравоохранения

№ п/п	Назначение объекта	Наименование объекта	Краткая характеристика объекта	Местоположение планируемого объекта	Зоны с особыми условиями использования территории	Основание для размещения
	регионального значения в области здравоохранения	«Катангская районная больница»	на 35 коек круглосуточных	муниципальное образование, с. Ербогачен		Иркутской области от 25.10.2021 № СЛ–54–4271/21
4.	Объекты капитального строительства регионального значения в области здравоохранения	Строительство поликлиники ОГБУЗ «Катангская районная больница»	Мощность – на 60 посещений в смену	Катангский район, Ербогаченское муниципальное образование, с. Ербогачен	Не требуется	Постановление Правительства Иркутской области «О внесении изменений в Схему территориального планирования Иркутской области» от 06.03.2019 № 203-пп. Служебная записка министерства здравоохранения Иркутской области от 21.04.2022 № СЛ–02–54–10073/22
5.	Объекты капитального строительства регионального значения в области здравоохранения	Строительство фельдшерско-акушерского пункта	Мощность – 20 посещений в смену	Катангский район, Ербогаченское муниципальное образование, с. Наканно	Не требуется	Постановление Правительства Иркутской области «О внесении изменений в Схему территориального планирования Иркутской области» от 06.03.2019 № 203-пп
6.	Объекты капитального строительства регионального значения в области здравоохранения	Строительство фельдшерско-акушерского пункта	Мощность – 20 посещений в смену	Катангский район, Ербогаченское муниципальное образование, с. Хамакар	Не требуется	Постановление Правительства Иркутской области «О внесении изменений в Схему территориального планирования Иркутской области» от 06.03.2019 № 203-пп
7.	Объекты капитального строительства регионального	Строительство фельдшерско-акушерского пункта	Мощность – 20 посещений в смену	Катангский район, Непское муниципальное образование, с. Бур	Не требуется	Постановление Правительства Иркутской области «О внесении изменений в Схему территориального

№ п/п	Назначение объекта	Наименование объекта	Краткая характеристика объекта	Местоположение планируемого объекта	Зоны с особыми условиями использования территории	Основание для размещения
	значения в области здравоохранения					планирования Иркутской области» от 06.03.2019 № 203-пп
8.	Объекты капитального строительства регионального значения в области здравоохранения	Строительство фельдшерско-акушерского пункта	Мощность – 20 посещений в смену	Катангский район, Непское муниципальное образование, с. Ика	Не требуется	Постановление Правительства Иркутской области «О внесении изменений в Схему территориального планирования Иркутской области» от 06.03.2019 № 203-пп
9.	Объекты капитального строительства регионального значения в области здравоохранения	Строительство фельдшерско-акушерского пункта	Мощность – 20 посещений в смену	Катангский район, Непское муниципальное образование, с. Токма	Не требуется	Постановление Правительства Иркутской области «О внесении изменений в Схему территориального планирования Иркутской области» от 06.03.2019 № 203-пп
10.	Объекты капитального строительства регионального значения в области здравоохранения	Строительство фельдшерско-акушерского пункта	Мощность – 20 посещений в смену	Катангский район, Преображенское муниципальное образование, с. Ерема	Не требуется	Постановление Правительства Иркутской области «О внесении изменений в Схему территориального планирования Иркутской области» от 06.03.2019 № 203-пп
11.	Объекты капитального строительства регионального значения в области здравоохранения	Строительство фельдшерско-акушерского пункта	Мощность – 12 посещений в смену	Катангский район, Подволошинское муниципальное образование, с. Подволошино	Не требуется	Служебная записка министерства здравоохранения Иркутской области от 06.03.2020 № СЛ–54–955/20
12.	Объекты капитального строительства регионального	Строительство фельдшерско-акушерского пункта	Мощность – 20 посещений в смену	Катангский район, Непское муниципальное	Не требуется	Служебная записка министерства здравоохранения Иркутской области от 06.03.2020 № СЛ–54–955/20

№ п/п	Назначение объекта	Наименование объекта	Краткая характеристика объекта	Местоположение планируемого объекта	Зоны с особыми условиями использования территории	Основание для размещения
	значения в области здравоохранения			образование, с. Непа		
13.	Объекты капитального строительства регионального значения в области здравоохранения	Строительство здания патологоанатомического отделения, отделения судебно-медицинской экспертизы	Мощность объекта – 2 стола для вскрытий, до 1000 объектов морфологических исследований	Катангский район, Ербогаченское муниципальное образование, с. Ербогачен	Не требуется	Схема территориального планирования Иркутской области от 02.11.2012 № 607-пп (актуализированная редакция). Служебная записка министерства здравоохранения Иркутской области от 21.04.2022 № СЛ–02–54–10073/22
14.	Объекты капитального строительства регионального значения в области административного обслуживания	Реконструкция многофункционального центра предоставления государственных и муниципальных услуг	Мощность – центр на 3 окна	Катангский район, Ербогаченское муниципальное образование	Не требуется	Схема территориального планирования Иркутской области от 02.11.2012 № 607-пп (актуализированная редакция)

23. Муниципальное образование «Качугский район»

№ п/п	Назначение объекта	Наименование объекта	Краткая характеристика объекта	Местоположение планируемого объекта	Зоны с особыми условиями использования территории	Основание для размещения
1.	Объекты капитального строительства регионального или межмуниципального значения в области автомобильного транспорта	Реконструкция автомобильной дороги общего пользования регионального или межмуниципального значения Иркутск – Усть-Ордынский – Жигалово	Категория автомобильной дороги – III, протяженность 323,49 км	Качугский район: Аргун–Шитхулун, Подъезд к д. Кистенева, Подъезд к д. Литвинова, Подъезд к д. Тимирязева, Верхоленск–Магдан, Подъезд к д. Усть-Тальма, Манзурка–Копылова, Подъезд к с. Заречное, Подъезд к д. Аргун, Подъезд к д. Исеть, Подъезд к д. Картухай; Эхирит-Булагатский район: Подъезд к п. Усть-Ордынский, Подъезд к д. Гушит, Подъезд к д. Отонхой, Подъезд к д. Баянгазуй, Подъезд к с. Харат; Баяндаевский район: «Иркутск–Усть-Ордынский–Жигалово»–Байша, Байша–Нагатай, Подъезд к с. Половинка, Баяндай–Покровка, Подъезд к д. Улан, «Иркутск–Усть-Ордынский–Жигалово»– Бадагуй, Шитхулун–Кайзаран, «Иркутск–Усть-Ордынский–Жигалово»–Мельзан, Ользоны–Кокорина, «Иркутск–Усть-Ордынский–Жигалово»–Бахай–Загатуй, Шитхулун–Хотогор, Бадагуй–Каменка, Подъезд к	Придорожные полосы автомобильных дорог устанавливаются в соотвествии с п.2 ст.26 Федерального закона от 08.11.2007 № 257-ФЗ (ред. от 14.07.2022) «Об автомобильных дорогах и о дорожной деятельности в Российской Федерации и о внесении изменений в отдельные аждений шириной не менее 10 м в соответствии с пунктами 8.21 и 14.28 Свода правил СП 42.13330.2016	Служебная записка министерства транспорта и дорожного хозяйства Иркутской области от 24.02.2022 № СЛ–61–435/22

№ п/п	Назначение объекта	Наименование объекта	Краткая характеристика объекта	Местоположение планируемого объекта	Зоны с особыми условиями использования территории	Основание для размещения
				п. Каменка, Подъезд к д. Шехаргун (с. Шардай), «Иркутск–Усть-Ордынский–Жигалово»–Хандагай–Хогот, Хогот–Старый Хогот, «Иркутск–Усть-Ордынский–Жигалово»–Маяк, Кокорина–Онгой, Хогот–Духовщина; Жигаловский район: Подъезд к д. Воробьева, Подъезд к д. Пономарева, Подъезд к с. Рудовка		
2.	Объекты капитального строительства регионального или межмуниципального значения в области автомобильного транспорта	Реконструкция автомобильной дороги общего пользования регионального или межмуниципального значения Анга – Большой Улун	Категория автомобильной дороги – IV, протяженность 27,2 км	Качугский район: Подъезд к д. Щапова	Придорожные полосы автомобильных дорог устанавливаются в соотвествии с п.2 ст.26 Федерального закона от 08.11.2007 № 257-ФЗ (ред. от 14.07.2022) «Об автомобильных дорогах и о дорожной деятельности в Российской Федерации и о внесении изменений в отдельные аждений шириной не менее 10 м в соответствии с пунктами 8.21 и 14.28 Свода правил СП 42.13330.2016	Служебная записка министерства транспорта и дорожного хозяйства Иркутской области от 24.02.2022 № СЛ–61–435/22
3.	Объекты капитального	Реконструкция автомобильной дороги	Категория автомобильной	Качугский район	Придорожные полосы автомобильных дорог	Служебная записка министерства

№ п/п	Назначение объекта	Наименование объекта	Краткая характеристика объекта	Местоположение планируемого объекта	Зоны с особыми условиями использования территории	Основание для размещения
	строительства регионального или межмуниципального значения в области автомобильного транспорта	общего пользования регионального или межмуниципального значения Большой Косогол – Корсукова	дороги – IV, протяженность 15,8 км		устанавливаются в соотвествии с п.2 ст.26 Федерального закона от 08.11.2007 № 257-ФЗ (ред. от 14.07.2022) «Об автомобильных дорогах и о дорожной деятельности в Российской Федерации и о внесении изменений в отдельные аждений шириной не менее 10 м в соответствии с пунктами 8.21 и 14.28 Свода правил СП 42.13330.2016	транспорта и дорожного хозяйства Иркутской области от 24.02.2022 № СЛ–61–435/22
4.	Объекты капитального строительства регионального или межмуниципального значения в области автомобильного транспорта	Реконструкция автомобильной дороги общего пользования регионального или межмуниципального значения Качуг – Мыс – Кузнецы	Категория автомобильной дороги – IV, протяженность 22,7 км	Качугский район: Качуг–Большие Голы	Придорожные полосы автомобильных дорог устанавливаются в соотвествии с п.2 ст.26 Федерального закона от 08.11.2007 № 257-ФЗ (ред. от 14.07.2022) «Об автомобильных дорогах и о дорожной деятельности в Российской Федерации и о внесении изменений в отдельные аждений шириной не менее 10 м в соответствии с	Служебная записка министерства транспорта и дорожного хозяйства Иркутской области от 24.02.2022 № СЛ–61–435/22

№ п/п	Назначение объекта	Наименование объекта	Краткая характеристика объекта	Местоположение планируемого объекта	Зоны с особыми условиями использования территории	Основание для размещения
					пунктами 8.21 и 14.28 Свода правил СП 42.13330.2016	
5.	Объекты капитального строительства регионального или межмуниципального значения в области автомобильного транспорта	Реконструкция автомобильной дороги общего пользования регионального или межмуниципального значения Малые Голы – Харбатово	Категория автомобильной дороги – IV, протяженность 18,9 км	Качугский район: Бирюлька–Большая Тарель, Подъезд к д. Болото, Бирюлька–Залог, Подъезд к д. Подкаменка	Придорожные полосы автомобильных дорог устанавливаются в соотвествии с п.2 ст.26 Федерального закона от 08.11.2007 № 257-ФЗ (ред. от 14.07.2022) «Об автомобильных дорогах и о дорожной деятельности в Российской Федерации и о внесении изменений в отдельные аждений шириной не менее 10 м в соответствии с пунктами 8.21 и 14.28 Свода правил СП 42.13330.2016	Служебная записка министерства транспорта и дорожного хозяйства Иркутской области от 24.02.2022 № СЛ–61–435/22
6.	Объекты капитального строительства регионального или межмуниципального значения в области автомобильного транспорта	Реконструкция и повышение категорийности автомобильной дороги общего пользования регионального или межмуниципального значения «Иркутск – Усть-Ордынский – Жигалово» («Реконструкция	Категория автомобильной дороги – III, на участке Качуг – Жигалово км 5+700 (км 257+680) – км 39+200 (км 296+880)	Качугский район	Придорожные полосы автомобильных дорог устанавливаются в соотвествии с п.2 ст.26 Федерального закона от 08.11.2007 № 257-ФЗ (ред. от 14.07.2022) «Об автомобильных дорогах и о дорожной деятельности в Российской Федерации	Служебная записка министерства транспорта и дорожного хозяйства Иркутской области от 24.02.2022 № СЛ–61–435/22

№ п/п	Назначение объекта	Наименование объекта	Краткая характеристика объекта	Местоположение планируемого объекта	Зоны с особыми условиями использования территории	Основание для размещения
		автомобильной дороги общего пользования регионального или межмуниципального значения Иркутск – Усть-Ордынский – Жигалово на участке Качуг – Жигалово» км 5+700 (км 257+680) – км 39+200 (км 296+880)			и о внесении изменений в отдельные аждений шириной не менее 10 м в соответствии с пунктами 8.21 и 14.28 Свода правил СП 42.13330.2016	
7.	Объекты капитального строительства регионального значения в области здравоохранения	Строительство фельдшерско-акушерского пункта	Мощность – 20 посещений в смену	Качугский район, Бутаковское муниципальное образование, д. Ацикяк	Не требуется	Схема территориального планирования Иркутской области от 02.11.2012 № 607-пп (актуализированная редакция)
8.	Объекты капитального строительства регионального значения в области здравоохранения	Строительство фельдшерско-акушерского пункта	Мощность – 12 посещений в смену	Качугский район, Качугское муниципальное образование (сельское поселение), д. Исеть	Не требуется	Схема территориального планирования Иркутской области от 02.11.2012 № 607-пп (актуализированная редакция). Служебная записка министерства здравоохранения Иркутской области от 21.04.2022 № СЛ–02–54–10073/22
9.	Объекты капитального строительства	Строительство фельдшерско-акушерского пункта	Мощность – 20 посещений в смену	Качугский район, Ангинское муниципальное образование, с. Мыс	Не требуется	Схема территориального планирования

№ п/п	Назначение объекта	Наименование объекта	Краткая характеристика объекта	Местоположение планируемого объекта	Зоны с особыми условиями использования территории	Основание для размещения
	регионального значения в области здравоохранения					Иркутской области от 02.11.2012 № 607-пп (актуализированная редакция)
10.	Объекты капитального строительства регионального значения в области здравоохранения	Строительство фельдшерско-акушерского пункта	Мощность – 6 посещений в смену	Качугский район, Белоусовское муниципальное образование, с. Белоусово	Не требуется	Схема территориального планирования Иркутской области от 02.11.2012 № 607-пп (актуализированная редакция)
11.	Объекты капитального строительства регионального значения в области здравоохранения	Строительство фельдшерско-акушерского пункта	Мощность – 20 посещений в смену	Качугский район, Бутаковское муниципальное образование, д. Шеина	Не требуется	Схема территориального планирования Иркутской области от 02.11.2012 № 607-пп (актуализированная редакция)
12.	Объекты капитального строительства регионального значения в области здравоохранения	Строительство фельдшерско-акушерского пункта	Мощность – 20 посещений в смену	Качугский район, Бутаковское муниципальное образование, с. Бутаково	Не требуется	Схема территориального планирования Иркутской области от 02.11.2012 № 607-пп (актуализированная редакция)
13.	Объекты капитального строительства регионального значения в области здравоохранения	Строительство фельдшерско-акушерского пункта	Мощность – 20 посещений в смену	Качугский район, Залогское муниципальное образование, с. Залог	Не требуется	Схема территориального планирования Иркутской области от 02.11.2012 № 607-пп (актуализированная редакция)

№ п/п	Назначение объекта	Наименование объекта	Краткая характеристика объекта	Местоположение планируемого объекта	Зоны с особыми условиями использования территории	Основание для размещения
14.	Объекты капитального строительства регионального значения в области здравоохранения	Строительство фельдшерско-акушерского пункта	Мощность – 20 посещений в смену	Качугский район, Качугское муниципальное образование (сельское поселение), д. Большие Голы	Не требуется	Схема территориального планирования Иркутской области от 02.11.2012 № 607-пп (актуализированная редакция)
15.	Объекты капитального строительства регионального значения в области здравоохранения	Строительство поликлиники ОГБУЗ «Качугская районная больница»	Мощность – 200 посещений в смену	Качугский район, Качугское муниципальное образование (городское поселение) р.п. Качуг	Не требуется	Служебная записка министерства здравоохранения Иркутской области от 25.10.2021 № СЛ–54–4271/21
16.	Объекты капитального строительства регионального значения в области здравоохранения	Строительство фельдшерско-акушерского пункта	Мощность – 20 посещений в смену	Качугский район, Белоусовское муниципальное образование, д. Магдан	Не требуется	Схема территориального планирования Иркутской области от 02.11.2012 № 607-пп (актуализированная редакция)
17.	Объекты капитального строительства регионального значения в области здравоохранения	Строительство фельдшерско-акушерского пункта	Мощность – 20 посещений в смену	Качугский район, Бирюльское муниципальное образование, д. Большой Косогол	Не требуется	Схема территориального планирования Иркутской области от 02.11.2012 № 607-пп (актуализированная редакция)
18.	Объекты капитального строительства регионального значения в области здравоохранения	Строительство фельдшерско-акушерского пункта	Мощность – 10 посещений в смену	Качугский район, Большетарельское муниципальное образование, с. Большая Тарель	Не требуется	Служебная записка министерства здравоохранения Иркутской области от 06.03.2020 № СЛ–54–955/20

№ п/п	Назначение объекта	Наименование объекта	Краткая характеристика объекта	Местоположение планируемого объекта	Зоны с особыми условиями использования территории	Основание для размещения
19.	Объекты капитального строительства регионального значения в области здравоохранения	Строительство фельдшерско-акушерского пункта	Мощность – 20 посещений в смену	Качугский район, Верхоленское муниципальное образование, д. Челпанова	Не требуется	Схема территориального планирования Иркутской области от 02.11.2012 № 607-пп (актуализированная редакция)
20.	Объекты капитального строительства регионального значения в области здравоохранения	Строительство фельдшерско-акушерского пункта	Мощность – 20 посещений в смену	Качугский район, Верхоленское муниципальное образование, д. Шишкина	Не требуется	Схема территориального планирования Иркутской области от 02.11.2012 № 607-пп (актуализированная редакция)
21.	Объекты капитального строительства регионального значения в области здравоохранения	Строительство фельдшерско-акушерского пункта	Мощность – 10 посещений в смену	Качугский район, Зареченское муниципальное образование, с. Заречное	Не требуется	Служебная записка министерства здравоохранения Иркутской области от 06.03.2020 № СЛ–54–955/20
22.	Объекты капитального строительства регионального значения в области здравоохранения	Строительство фельдшерско-акушерского пункта	Мощность – 12 посещений в смену	Качугский район, Карлукское муниципальное образование, д. Аргун	Не требуется	Служебная записка министерства здравоохранения Иркутской области от 06.03.2020 № СЛ–54–955/20
23.	Объекты капитального строительства регионального значения в области здравоохранения	Строительство фельдшерско-акушерского пункта	Мощность – 20 посещений в смену	Качугский район, Карлукское муниципальное образование, с. Карлук	Не требуется	Схема территориального планирования Иркутской области от 02.11.2012 № 607-пп (актуализированная редакция)

№ п/п	Назначение объекта	Наименование объекта	Краткая характеристика объекта	Местоположение планируемого объекта	Зоны с особыми условиями использования территории	Основание для размещения
24.	Объекты капитального строительства регионального значения в области здравоохранения	Строительство модульного здания патологоанатомичес-кого отделения, отделения судебно-медицинской экспертизы	Мощность – 1 стол	Качугский район, Качугское муниципальное образование (городское поселение), р.п. Качуг	Не требуется	Служебная записка министерства здравоохранения Иркутской области от 21.04.2022 № СЛ–02–54–10073/22
25.	Объекты капитального строительства регионального значения в области здравоохранения	Строительство фельдшерско-акушерского пункта	Мощность – 20 посещений в смену	Качугский район, Качугское муниципальное образование (сельское поселение), д. Тимирязева	Не требуется	Схема территориального планирования Иркутской области от 02.11.2012 № 607-пп (актуализированная редакция)
26.	Объекты капитального строительства регионального значения в области здравоохранения	Строительство фельдшерско-акушерского пункта	Мощность – 10 посещений в смену	Качугский район, Манзурское муниципальное образование, д. Полоскова	Не требуется	Служебная записка министерства здравоохранения Иркутской области от 06.03.2020 № СЛ–54–955/20
27.	Объекты капитального строительства регионального значения в области здравоохранения	Строительство фельдшерско-акушерского пункта	Мощность – 10 посещений в смену	Качугский район, Вершино-Тутурское муниципальное образование, с. Вершина Тутуры	Не требуется	Служебная записка министерства здравоохранения Иркутской области от 06.03.2020 № СЛ–54–955/20
28.	Объекты капитального строительства регионального значения в области здравоохранения	Строительство фельдшерско-акушерского пункта	Мощность – 10 посещений в смену	Качугский район, Манзурское муниципальное образование, д. Зуева	Не требуется	Служебная записка министерства здравоохранения Иркутской области от 06.03.2020 № СЛ–54–955/20

№ п/п	Назначение объекта	Наименование объекта	Краткая характеристика объекта	Местоположение планируемого объекта	Зоны с особыми условиями использования территории	Основание для размещения
29.	Объекты капитального строительства регионального значения в области здравоохранения	Строительство фельдшерско-акушерского пункта	Мощность – 10 посещений в смену	Качугский район, Зареченское муниципальное образование, д. Копылова	Не требуется	Служебная записка министерства здравоохранения Иркутской области от 06.03.2020 № СЛ–54–955/20
30.	Объекты капитального строительства регионального значения в области здравоохранения	Строительство фельдшерско-акушерского пункта	Мощность – 10 посещений в смену	Качугский район, Харбатовское муниципальное образование, д. Корсукова	Не требуется	Служебная записка министерства здравоохранения Иркутской области от 06.03.2020 № СЛ–54–955/20
31.	Объекты капитального строительства регионального значения в области здравоохранения	Строительство фельдшерско-акушерского пункта	Мощность – 10 посещений в смену	Качугский район, Харбатовское муниципальное образование, д. Литвинова	Не требуется	Служебная записка министерства здравоохранения Иркутской области от 06.03.2020 № СЛ–54–955/20
32.	Объекты капитального строительства регионального значения в области здравоохранения	Строительство фельдшерско-акушерского пункта	Мощность – 10 посещений в смену	Качугский район, Харбатовское муниципальное образование, с. Никилей	Не требуется	Служебная записка министерства здравоохранения Иркутской области от 06.03.2020 № СЛ–54–955/20
33.	Объекты капитального строительства регионального значения в области здравоохранения	Строительство фельдшерско-акушерского пункта	Мощность – 10 посещений в смену	Качугский район, Харбатовское муниципальное образование, д. Хальск	Не требуется	Служебная записка министерства здравоохранения Иркутской области от 06.03.2020 № СЛ–54–955/20
34.	Объекты капитального строительства	Врачебная амбулатория	Мощность – 10 посещений в смену	Качугский район, Ангинское муниципальное образование, с. Анга	Не требуется	Служебная записка министерства здравоохранения

№ п/п	Назначение объекта	Наименование объекта	Краткая характеристика объекта	Местоположение планируемого объекта	Зоны с особыми условиями использования территории	Основание для размещения
	регионального значения в области здравоохранения					Иркутской области от 06.03.2020 № СЛ–54–955/20
35.	Объекты капитального строительства регионального значения в области здравоохранения	Врачебная амбулатория	Мощность – 10 посещений в смену	Качугский район, Манзурское муниципальное образование, с. Манзурка	Не требуется	Служебная записка министерства здравоохранения Иркутской области от 06.03.2020 № СЛ–54–955/20
36.	Объекты капитального строительства регионального значения в области здравоохранения	Строительство фельдшерско-акушерского пункта	Мощность – 10 посещений в смену	Качугский район, Харбатовское муниципальное образование, с. Харбатово	Не требуется	Служебная записка министерства здравоохранения Иркутской области от 06.03.2020 № СЛ–54–955/20. Служебная записка министерства здравоохранения Иркутской области от 21.04.2022 № СЛ–02–54–10073/22
37.	Объекты капитального строительства регионального значения в области административного обслуживания	Реконструкция многофункционального центра предоставления государственных и муниципальных услуг	Мощность – центр на 3 окна	Качугский район, Качугское муниципальное образование	Не требуется	Схема территориального планирования Иркутской области от 02.11.2012 № 607-пп (актуализированная редакция)
38.	Объекты капитального строительства регионального значения в области	Строительство многофункционального центра предоставления государственных и муниципальных услуг	Мощность – центр на 5 окон	Качугский район, Качугское муниципальное образование, р.п Качуг	Не требуется	Схема территориального планирования Иркутской области от 02.11.2012 № 607-пп

№ п/п	Назначение объекта	Наименование объекта	Краткая характеристика объекта	Местоположение планируемого объекта	Зоны с особыми условиями использования территории	Основание для размещения
	административного обслуживания					(актуализированная редакция)
39.	Объекты капитального строительства регионального значения в области ветеринарного обслуживания	Строительство ветеринарной лечебницы	Общая площадь 200 кв.м (100 кв.м ветеринарная лечебница, 100 кв.м жилая площадь для ветеринарного специалиста)	Качугский район, Ангинское муниципальное образование, с. Анга	Санитарно-защитная зона устнавливается в соответсвии с СанПиН 2.2.1/2.1.1.1200-03 «Санитарно-защитные зоны и санитарная классификация предприятий, сооружений и иных объектов»	Письмо службы ветеринарии Иркутской области от 26.01.2022 № СЛ–77–71/22

24. Киренский муниципальный район Иркутской области

№ п/п	Назначение объекта	Наименование объекта	Краткая характеристика объекта	Местоположение планируемого объекта	Зоны с особыми условиями использования территории	Основание для размещения
1.	Объекты капитального строительства регионального или межмуниципального значения в области автомобильного транспорта	Реконструкция автомобильной дороги общего пользования регионального или межмуниципального значения Усть-Кут – Уоян	Категория автомобильной дороги – IV, протяженность 293,968 км	Усть-Кутский район, Киренский район, Казачинско–Ленский район: «Усть-Кут–Уоян» (172 км)– Казачинское, Подъезд к с. Новоселово, Улькан–Тарасово, Улькан–Юхта, Киренский район	Придорожные полосы автомобильных дорог устанавливаются в соотвествии с п.2 ст.26 Федерального закона от 08.11.2007 № 257-ФЗ (ред. от 14.07.2022) «Об автомобильных дорогах и о дорожной деятельности в Российской Федерации и о внесении изменений в отдельные аждений шириной не менее 10 м в соответствии с пунктами 8.21 и 14.28 Свода правил СП 42.13330.2016	Служебная записка министерства транспорта и дорожного хозяйства Иркутской области от 24.02.2022 № СЛ–61–435/22
2.	Объекты капитального строительства регионального или межмуниципального значения в области автомобильного транспорта	Реконструкция автомобильной дороги общего пользования регионального или межмуниципального значения Киренск – Казачинское	Категория автомобильной дороги – IV, протяженность 132,0 км	Казачинско-Ленский район, Киренский район	Придорожные полосы автомобильных дорог устанавливаются в соотвествии с п.2 ст.26 Федерального закона от 08.11.2007 № 257-ФЗ (ред. от 14.07.2022) «Об автомобильных дорогах и о дорожной деятельности в Российской Федерации и о внесении изменений в отдельные аждений шириной не менее 10 м в соответствии с пунктами 8.21 и 14.28 Свода правил СП 42.13330.2016	Служебная записка министерства транспорта и дорожного хозяйства Иркутской области от 24.02.2022 № СЛ–61–435/22

№ п/п	Назначение объекта	Наименование объекта	Краткая характеристика объекта	Местоположение планируемого объекта	Зоны с особыми условиями использования территории	Основание для размещения
3.	Объекты капитального строительства регионального или межмуниципального значения в области автомобильного транспорта	Реконструкция автомобильной дороги общего пользования регионального или межмуниципального значения Чечуйск – Подволошино	Категория автомобильной дороги – IV, протяженность 7,8 км	Киренский район	Придорожные полосы автомобильных дорог устанавливаются в соотвествии с п.2 ст.26 Федерального закона от 08.11.2007 № 257-ФЗ (ред. от 14.07.2022) «Об автомобильных дорогах и о дорожной деятельности в Российской Федерации и о внесении изменений в отдельные аждений шириной не менее 10 м в соответствии с пунктами 8.21 и 14.28 Свода правил СП 42.13330.2016	Служебная записка министерства транспорта и дорожного хозяйства Иркутской области от 24.02.2022 № СЛ–61–435/22
4.	Объекты капитального строительства регионального или межмуниципального значения в области автомобильного транспорта	Реконструкция автомобильной дороги общего пользования регионального или межмуниципального значения Усть-Кут – Киренск	Категория автомобильной дороги – IV, протяженность 78,4 км	Киренский район: Подъезд к с. Кривошапкино, Подъезд к с. Усть-Киренга, Балышева–Кривая Лука, Пашня–Кривая Лука	Придорожные полосы автомобильных дорог устанавливаются в соотвествии с п.2 ст.26 Федерального закона от 08.11.2007 № 257-ФЗ (ред. от 14.07.2022) «Об автомобильных дорогах и о дорожной деятельности в Российской Федерации и о внесении изменений в отдельные аждений шириной не менее 10 м в соответствии с пунктами 8.21 и 14.28 Свода правил СП 42.13330.2016	Служебная записка министерства транспорта и дорожного хозяйства Иркутской области от 24.02.2022 № СЛ–61–435/22. Служебная записка министерства транспорта и дорожного хозяйства Иркутской области от 02.06.2022 № СЛ–61–1396/22

№ п/п	Назначение объекта	Наименование объекта	Краткая характеристика объекта	Местоположение планируемого объекта	Зоны с особыми условиями использования территории	Основание для размещения
5.	Объекты капитального строительства регионального или межмуниципального значения в области автомобильного транспорта	Реконструкция автомобильной дороги общего пользования регионального или межмуниципального значения Алымовка – Банщиково – Кондрашина	Категория автомобильной дороги – IV, протяженность 22,3 км	Киренский район	Придорожные полосы автомобильных дорог устанавливаются в соотвествии с п.2 ст.26 Федерального закона от 08.11.2007 № 257-ФЗ (ред. от 14.07.2022) «Об автомобильных дорогах и о дорожной деятельности в Российской Федерации и о внесении изменений в отдельные аждений шириной не менее 10 м в соответствии с пунктами 8.21 и 14.28 Свода правил СП 42.13330.2016	Служебная записка министерства транспорта и дорожного хозяйства Иркутской области от 24.02.2022 № СЛ–61–435/22
6.	Объекты капитального строительства регионального или межмуниципального значения в области автомобильного транспорта	Реконструкция автомобильной дороги общего пользования регионального или межмуниципального значения Киренск – Орлова	Категория автомобильной дороги – IV, протяженность 17,8 км	Киренский район: Киренск– Шорохово, Подъезд к с. Алымовка, Подъезд к п. Бубновка (упразднен[32]), Подъезд к с. Змеиново, Подъезд к д. Сполошино, Подъезд к р.п. Алексеевск	Придорожные полосы автомобильных дорог устанавливаются в соотвествии с п.2 ст.26 Федерального закона от 08.11.2007 № 257-ФЗ (ред. от 14.07.2022) «Об автомобильных дорогах и о дорожной деятельности в Российской Федерации и о внесении изменений в отдельные аждений шириной не менее 10 м в соответствии с пунктами	Служебная записка министерства транспорта и дорожного хозяйства Иркутской области от 24.02.2022 № СЛ–61–435/22

[32] – Закон Иркутской области от 5 марта 2019 года № 13-ОЗ «Об упразднении Бубновского муниципального образования, образованного на территории Киренского района Иркутской области, и о внесении изменений в отдельные законы Иркутской области».

№ п/п	Назначение объекта	Наименование объекта	Краткая характеристика объекта	Местоположение планируемого объекта	Зоны с особыми условиями использования территории	Основание для размещения
					8.21 и 14.28 Свода правил СП 42.13330.2016	
7.	Объекты капитального строительства регионального или межмуниципального значения в области автомобильного транспорта	Реконструкция автомобильной дороги общего пользования регионального или межмуниципального значения Киренск – Верхнекарелина	Категория автомобильной дороги – IV, протяженность 19,5 км	Киренский район: Подъезд к д. Хабарова	Придорожные полосы автомобильных дорог устанавливаются в соотвествии с п.2 ст.26 Федерального закона от 08.11.2007 № 257-ФЗ (ред. от 14.07.2022) «Об автомобильных дорогах и о дорожной деятельности в Российской Федерации и о внесении изменений в отдельные аждений шириной не менее 10 м в соответствии с пунктами 8.21 и 14.28 Свода правил СП 42.13330.2016	Служебная записка министерства транспорта и дорожного хозяйства Иркутской области от 24.02.2022 № СЛ–61–435/22
8.	Объекты капитального строительства регионального значения в области предупреждения чрезвычайных ситуаций природного и техногенного характера, стихийных бедствий, эпидемий и ликвидации их последствий	Поисково-спасательный отряд	Реконструкция объекта поисково-спасательного отряда для размещения 15 человек личного состава и склада аварийно-спасательных инструментов. Здание прямоугольное в плане площадью 158,3 м кв	Киренский район, г. Киренск	Не требуется	Схема территориального планирования Иркутской области от 02.11.2012 № 607-пп (актуализированная редакция)

№ п/п	Назначение объекта	Наименование объекта	Краткая характеристика объекта	Местоположение планируемого объекта	Зоны с особыми условиями использования территории	Основание для размещения
9.	Объекты капитального строительства регионального значения в области здравоохранения	Строительство фельдшерско-акушерского пункта	Мощность – 10 посещений в смену	Киренский район, Киренское муниципальное образование, с. Кривошапкино	Не требуется	Схема территориального планирования Иркутской области от 02.11.2012 № 607-пп (актуализированная редакция).
10.	Объекты капитального строительства регионального значения в области здравоохранения	Строительство фельдшерско-акушерского пункта	Мощность – 12 посещений в смену	Киренский район, Киренское муниципальное образование, д. Никольск	Не требуется	Схема территориального планирования Иркутской области от 02.11.2012 № 607-пп (актуализированная редакция). Служебная записка министерства здравоохранения Иркутской области от 21.04.2022 № СЛ–02–54–10073/22
11.	Объекты капитального строительства регионального значения в области здравоохранения	Строительство поликлиники, стационара ОГБУЗ «Киренская районная больница»	Мощность – больница на 70 коек и поликлиника на 200 посещений в смену	Киренский район, Киренское муниципальное образование, г. Киренск	Не требуется	Служебная записка министерства здравоохранения Иркутской области от 10.12.2020 № СЛ–54–5923/20
12.	Объекты капитального строительства регионального значения в области здравоохранения	Строительство здания патологоанатомического отделения, отделения судебно-медицинской экспертизы	Мощность – 1 стол	Киренский район, Киренское муниципальное образование, г. Киренск	Не требуется	Служебная записка министерства здравоохранения Иркутской области от 10.12.2020 № СЛ–54–5923/20. Служебная записка министерства здравоохранения

№ п/п	Назначение объекта	Наименование объекта	Краткая характеристика объекта	Местоположение планируемого объекта	Зоны с особыми условиями использования территории	Основание для размещения
						Иркутской области от 21.04.2022 № СЛ–02–54–10073/22
13.	Объекты капитального строительства регионального значения в области здравоохранения	Строительство фельдшерско-акушерского пункта	Мощность – 20 посещений в смену	Киренский район, Алексеевское муниципальное образование, п. Воронежский	Не требуется	Схема территориального планирования Иркутской области от 02.11.2012 № 607-пп (актуализированная редакция)
14.	Объекты капитального строительства регионального значения в области здравоохранения	Строительство фельдшерско-акушерского пункта	Мощность – 20 посещений в смену	Киренский район, Алымовское муниципальное образование, д. Никулина	Не требуется	Схема территориального планирования Иркутской области от 02.11.2012 № 607-пп (актуализированная редакция)
15.	Объекты капитального строительства регионального значения в области здравоохранения	Строительство фельдшерско-акушерского пункта	Мощность – 20 посещений в смену	Киренский район, Алымовское муниципальное образование, д. Салтыкова	Не требуется	Схема территориального планирования Иркутской области от 02.11.2012 № 607-пп (актуализированная редакция)
16.	Объекты капитального строительства регионального значения в области здравоохранения	Строительство фельдшерско-акушерского пункта	Мощность – 20 посещений в смену	Киренский район, Алымовское муниципальное образование, с. Алымовка	Не требуется	Схема территориального планирования Иркутской области от 02.11.2012 № 607-пп (актуализированная редакция)
17.	Объекты капитального строительства регионального значения в области здравоохранения	Строительство фельдшерско-акушерского пункта	Мощность – 20 посещений в смену	Киренский район, Алымовское муниципальное образование, с. Банщиково	Не требуется	Схема территориального планирования Иркутской области от 02.11.2012 № 607-пп (актуализированная редакция)

№ п/п	Назначение объекта	Наименование объекта	Краткая характеристика объекта	Местоположение планируемого объекта	Зоны с особыми условиями использования территории	Основание для размещения
18.	Объекты капитального строительства регионального значения в области здравоохранения	Строительство фельдшерско-акушерского пункта	Мощность – 20 посещений в смену	Киренский район, Межселенные территории, п. Визирный	Не требуется	Схема территориального планирования Иркутской области от 02.11.2012 № 607-пп (актуализированная редакция)
19.	Объекты капитального строительства регионального значения в области здравоохранения	Строительство фельдшерско-акушерского пункта	Мощность – 20 посещений в смену	Киренский район, Киренское муниципальное образование, д. Сидорова	Не требуется	Схема территориального планирования Иркутской области от 02.11.2012 № 607-пп (актуализированная редакция)
20.	Объекты капитального строительства регионального значения в области здравоохранения	Строительство фельдшерско-акушерского пункта	Мощность – 20 посещений в смену	Киренский район, Киренское муниципальное образование, с. Змеиново	Не требуется	Схема территориального планирования Иркутской области от 02.11.2012 № 607-пп (актуализированная редакция)
21.	Объекты капитального строительства регионального значения в области здравоохранения	Строительство фельдшерско-акушерского пункта	Мощность – 20 посещений в смену	Киренский район, Коршуновское муниципальное образование, с. Коршуново	Не требуется	Схема территориального планирования Иркутской области от 02.11.2012 № 607-пп (актуализированная редакция)
22.	Объекты капитального строительства регионального значения в области здравоохранения	Строительство фельдшерско-акушерского пункта	Мощность – 20 посещений в смену	Киренский район, Криволукское муниципальное образование, с. Кривая Лука	Не требуется	Схема территориального планирования Иркутской области от 02.11.2012 № 607-пп (актуализированная редакция)
23.	Объекты капитального строительства	Строительство фельдшерско-акушерского пункта	Мощность – 20 посещений в смену	Киренский район, Макаровское муниципальное	Не требуется	Схема территориального планирования Иркутской области от 02.11.2012

№ п/п	Назначение объекта	Наименование объекта	Краткая характеристика объекта	Местоположение планируемого объекта	Зоны с особыми условиями использования территории	Основание для размещения
	регионального значения в области здравоохранения			образование, п. Пашня		№ 607-пп (актуализированная редакция)
24.	Объекты капитального строительства регионального значения в области здравоохранения	Строительство фельдшерско-акушерского пункта	Мощность – 20 посещений в смену	Киренский район, Макаровское муниципальное образование, с. Усть-Киренга	Не требуется	Схема территориального планирования Иркутской области от 02.11.2012 № 607-пп (актуализированная редакция)
25.	Объекты капитального строительства регионального значения в области здравоохранения	Строительство фельдшерско-акушерского пункта	Мощность – 20 посещений в смену	Киренский район, Межселенные территории, с. Красноярово	Не требуется	Схема территориального планирования Иркутской области от 02.11.2012 № 607-пп (актуализированная редакция)
26.	Объекты капитального строительства регионального значения в области здравоохранения	Строительство фельдшерско-акушерского пункта	Мощность – 20 посещений в смену	Киренский район, Небельское муниципальное образование, п. Небель	Не требуется	Схема территориального планирования Иркутской области от 02.11.2012 № 607-пп (актуализированная редакция)
27.	Объекты капитального строительства регионального значения в области здравоохранения	Строительство фельдшерско-акушерского пункта	Мощность – 20 посещений в смену	Киренский район, Петропавловское муниципальное образование, д. Орлова	Не требуется	Схема территориального планирования Иркутской области от 02.11.2012 № 607-пп (актуализированная редакция)
28.	Объекты капитального строительства регионального значения в области здравоохранения	Строительство фельдшерско-акушерского пункта	Мощность – 20 посещений в смену	Киренский район, Петропавловское муниципальное образование, с. Петропаловское	Не требуется	Схема территориального планирования Иркутской области от 02.11.2012 № 607-пп (актуализированная редакция)

№ п/п	Назначение объекта	Наименование объекта	Краткая характеристика объекта	Местоположение планируемого объекта	Зоны с особыми условиями использования территории	Основание для размещения
29.	Объекты капитального строительства регионального значения в области здравоохранения	Строительство фельдшерско-акушерского пункта	Мощность – 20 посещений в смену	Киренский район, Юбилейнинское муниципальное образование, п. Юбилейный	Не требуется	Схема территориального планирования Иркутской области от 02.11.2012 № 607-пп (актуализированная редакция)
30.	Объекты капитального строительства регионального значения в области здравоохранения	Строительство фельдшерско-акушерского пункта	Мощность – 20 посещений в смену	Киренский район, Юбилейнинское муниципальное образование, с. Чечуйск	Не требуется	Постановление Правительства Иркутской области «О внесении изменений в Схему территориального планирования Иркутской области» от 06.03.2019 № 203-пп
31.	Объекты капитального строительства регионального значения в области электроснабжения	Строительство ПС 110 кВ Макарово (1х6,3 МВА)	Мощность – 1х6,3 МВА	Усть-Кутский район, Киренский район	Охранная зона ПС 110 кВ – 20 м, в соответствии с Постановлением от 24.02.2009 № 160 (ред. от 21.12.2018) Правительства РФ «Правила установления охранных зон объектов электросетевого хозяйства и особых условий использования земельных участков, расположенных в границах таких зон»	Письмо ОАО «Иркутской электросетевой компании» от 24.11.2020 № 06.060–17–4.23–4431/1
32.	Объекты капитального строительства регионального	Строительство отпайки от ВЛ 110 кВ Лена – Верхнемарково – Киренск	2х3,2 км, протяженностью 3,2 км	Охранная зона ВЛ 110 кВ – 20 м, в соответствии с Постановлением от 24.02.2009 № 160	Охранная зона ВЛ 110 кВ – 20 м, в соответствии с Постановлением от 24.02.2009 № 160 (ред. от 21.12.2018)	Письмо ОАО «Иркутской электросетевой компании» от 24.11.2020 № 06.060–17–4.23–4431/1

№ п/п	Назначение объекта	Наименование объекта	Краткая характеристика объекта	Местоположение планируемого объекта	Зоны с особыми условиями использования территории	Основание для размещения
	значения в области электроснабжения			(ред. от 21.12.2018) Правительства РФ «Правила установления охранных зон объектов электросетевого хозяйства и особых условий использования земельных участков, расположенных в границах таких зон»	Правительства РФ «Правила установления охранных зон объектов электросетевого хозяйства и особых условий использования земельных участков, расположенных в границах таких зон»	
33.	Объекты капитального строительства регионального значения в области административного обслуживания	Реконструкция многофункционального центра предоставления государственных и муниципальных услуг	Мощность – центр на 5 окон	Киренский район, Киренское городское поселение	Не требуется	Схема территориального планирования Иркутской области от 02.11.2012 № 607-пп (актуализированная редакция)

25. Куйтунский муниципальный район Иркутской области

№ п/п	Назначение объекта	Наименование объекта	Краткая характеристика объекта	Местоположение планируемого объекта	Зоны с особыми условиями использования территории	Основание для размещения
1.	Объекты капитального строительства регионального или межмуниципального значения в области автомобильного транспорта	Реконструкция автомобильной дороги общего пользования регионального или межмуниципального значения Подъезд к п. Сосновский	Категория автомобильной дороги – IV, протяженность 11,0 км	Куйтунский район	Придорожные полосы автомобильных дорог устанавливаются в соотвествии с п.2 ст.26 Федерального закона от 08.11.2007 № 257-ФЗ (ред. от 14.07.2022) «Об автомобильных дорогах и о дорожной деятельности в Российской Федерации и о внесении изменений в отдельные аждений шириной не менее 10 м в соответствии с пунктами 8.21 и 14.28 Свода правил СП 42.13330.2016	Служебная записка министерства транспорта и дорожного хозяйства Иркутской области от 02.06.2022 № СЛ–61–1396/22
2.	Объекты капитального строительства регионального или межмуниципального значения в области автомобильного транспорта	Реконструкция автомобильной дороги общего пользования регионального или межмуниципального значения Куйтун – Лермонтовский – п. ж/д ст. Мингатуй	Категория автомобильной дороги – IV, протяженность 45,4 км	Куйтунский район: Кундуй–Александро-Невская станица–Амур, Кундуй–Каразей, Лермонтовский–Александро-Невская станица, «Куйтун–Лермонтовский–п. ж/д ст. Мингатуй»–Каранцай, д. Станица 3-я, ст. Куйтун–Куйтун	Придорожные полосы автомобильных дорог устанавливаются в соотвествии с п.2 ст.26 Федерального закона от 08.11.2007 № 257-ФЗ (ред. от 14.07.2022) «Об автомобильных дорогах и о дорожной деятельности в Российской Федерации и о внесении изменений в отдельные аждений шириной не менее 10 м	Служебная записка министерства транспорта и дорожного хозяйства Иркутской области от 24.02.2022 № СЛ–61–435/22

№ п/п	Назначение объекта	Наименование объекта	Краткая характеристика объекта	Местоположение планируемого объекта	Зоны с особыми условиями использования территории	Основание для размещения
					в соответствии с пунктами 8.21 и 14.28 Свода правил СП 42.13330.2016	
3.	Объекты капитального строительства регионального или межмуниципального значения в области автомобильного транспорта	Реконструкция автомобильной дороги общего пользования регионального или межмуниципального значения Тулюшка – Каразей – Таган	Категория автомобильной дороги – IV, протяженность 12,0 км	Куйтунский район: Чеботариха–Уховский	Придорожные полосы автомобильных дорог устанавливаются в соотвествии с п.2 ст.26 Федерального закона от 08.11.2007 № 257-ФЗ (ред. от 14.07.2022) «Об автомобильных дорогах и о дорожной деятельности в Российской Федерации и о внесении изменений в отдельные аждений шириной не менее 10 м в соответствии с пунктами 8.21 и 14.28 Свода правил СП 42.13330.2016	Служебная записка министерства транспорта и дорожного хозяйства Иркутской области от 24.02.2022 № СЛ–61–435/22
4.	Объекты капитального строительства регионального или межмуниципального значения в области автомобильного транспорта	Реконструкция автомобильной дороги общего пользования регионального или межмуниципального значения «Куйтун – Уян – Новая Када» – Харик – Карымск – Р-255 «Сибирь» Новосибирск – Кемерово – Красноярск – Иркутск	Категория автомобильной дороги – IV, протяженность 20,0 км	Куйтунский район: Подъезд к п. Ленинский, Харик–Аршан, Харик–Большой Кашелак, Харик–Садовый, Большой Кашелак–Апраксина, Харик–Ахтинский–«Куйтун–Лермонтовский–	Придорожные полосы автомобильных дорог устанавливаются в соотвествии с п.2 ст.26 Федерального закона от 08.11.2007 № 257-ФЗ (ред. от 14.07.2022) «Об автомобильных дорогах и о дорожной деятельности в Российской Федерации	Служебная записка министерства транспорта и дорожного хозяйства Иркутской области от 24.02.2022 № СЛ–61–435/22

№ п/п	Назначение объекта	Наименование объекта	Краткая характеристика объекта	Местоположение планируемого объекта	Зоны с особыми условиями использования территории	Основание для размещения
				п. ж/д ст. Мингатуй»– Каранцай, Ханхатуй – «Большой Кашелак– Апраксина», ул. Чехова р.п. Куйтун	и о внесении изменений в отдельные аждений шириной не менее 10 м в соответствии с пунктами 8.21 и 14.28 Свода правил СП 42.13330.2016	
5.	Объекты капитального строительства регионального или межмуниципального значения в области автомобильного транспорта	Реконструкция автомобильной дороги общего пользования регионального или межмуниципального значения Подъезд к п. Степной	Категория автомобильной дороги – IV, протяженность 2,2 км	Куйтунский район	Придорожные полосы автомобильных дорог устанавливаются в соотвествии с п.2 ст.26 Федерального закона от 08.11.2007 № 257-ФЗ (ред. от 14.07.2022) «Об автомобильных дорогах и о дорожной деятельности в Российской Федерации и о внесении изменений в отдельные аждений шириной не менее 10 м в соответствии с пунктами 8.21 и 14.28 Свода правил СП 42.13330.2016	Служебная записка министерства транспорта и дорожного хозяйства Иркутской области от 24.02.2022 № СЛ–61–435/22
6.	Объекты капитального строительства регионального или межмуниципального значения в области автомобильного транспорта	Реконструкция автомобильной дороги общего пользования регионального или межмуниципального значения Куйтун – Барлук – Мингатуй	Категория автомобильной дороги – IV, протяженность 18,5 км	Куйтунский район: Барлук – «Куйтун–Уян–Новая Када»	Придорожные полосы автомобильных дорог устанавливаются в соотвествии с п.2 ст.26 Федерального закона от 08.11.2007 № 257-ФЗ (ред. от 14.07.2022) «Об автомобильных дорогах	Служебная записка министерства транспорта и дорожного хозяйства Иркутской области от 24.02.2022 № СЛ–61–435/22

№ п/п	Назначение объекта	Наименование объекта	Краткая характеристика объекта	Местоположение планируемого объекта	Зоны с особыми условиями использования территории	Основание для размещения
					и о дорожной деятельности в Российской Федерации и о внесении изменений в отдельные аждений шириной не менее 10 м в соответствии с пунктами 8.21 и 14.28 Свода правил СП 42.13330.2016	
7.	Объекты капитального строительства регионального или межмуниципального значения в области автомобильного транспорта	Реконструкция автомобильной дороги общего пользования регионального или межмуниципального значения Куйтун – Уян – Новая Када	Категория автомобильной дороги – IV, протяженность 21,7 км	Куйтунский район: Куйтун–Ключи–Андрюшино	Придорожные полосы автомобильных дорог устанавливаются в соотвествии с п.2 ст.26 Федерального закона от 08.11.2007 № 257-ФЗ (ред. от 14.07.2022) «Об автомобильных дорогах и о дорожной деятельности в Российской Федерации и о внесении изменений в отдельные аждений шириной не менее 10 м в соответствии с пунктами 8.21 и 14.28 Свода правил СП 42.13330.2016	Служебная записка министерства транспорта и дорожного хозяйства Иркутской области от 24.02.2022 № СЛ–61–435/22
8.	Объекты капитального строительства регионального или межмуниципального	Реконструкция автомобильной дороги общего пользования регионального или межмуниципального	Категория автомобильной дороги – IV, протяженность 7,4 км	Куйтунский район	Придорожные полосы автомобильных дорог устанавливаются в соотвествии с п.2 ст.26 Федерального закона от	Служебная записка министерства транспорта и дорожного хозяйства Иркутской области от

№ п/п	Назначение объекта	Наименование объекта	Краткая характеристика объекта	Местоположение планируемого объекта	Зоны с особыми условиями использования территории	Основание для размещения
	значения в области автомобильного транспорта	значения Гадалей – Здравоозерный			08.11.2007 № 257-ФЗ (ред. от 14.07.2022) «Об автомобильных дорогах и о дорожной деятельности в Российской Федерации и о внесении изменений в отдельные аждений шириной не менее 10 м в соответствии с пунктами 8.21 и 14.28 Свода правил СП 42.13330.2016	24.02.2022 № СЛ–61–435/22
9.	Объекты капитального строительства регионального или межмуниципального значения в области автомобильного транспорта	Реконструкция автомобильной дороги общего пользования регионального или межмуниципального значения Сулкет – Александро-Невский Завод – Майский – Тулюшка	Категория автомобильной дороги – IV, протяженность 18,3 км	Куйтунский район: с. Малая Кочерма– п. ж/д ст. Мингатуй	Придорожные полосы автомобильных дорог устанавливаются в соотвествии с п.2 ст.26 Федерального закона от 08.11.2007 № 257-ФЗ (ред. от 14.07.2022) «Об автомобильных дорогах и о дорожной деятельности в Российской Федерации и о внесении изменений в отдельные аждений шириной не менее 10 м в соответствии с пунктами 8.21 и 14.28 Свода правил СП 42.13330.2016	Служебная записка министерства транспорта и дорожного хозяйства Иркутской области от 24.02.2022 № СЛ–61–435/22
10.	Объекты капитального	Пожарное депо	Бескаркасное быстровозводимое	Куйтунский район, Харикское	Санитарно-защитная зона – 50 м	Служебная записка министерства

№ п/п	Назначение объекта	Наименование объекта	Краткая характеристика объекта	Местоположение планируемого объекта	Зоны с особыми условиями использования территории	Основание для размещения
	строительства регионального значения в области предупреждения чрезвычайных ситуаций природного и техногенного характера, стихийных бедствий, эпидемий и ликвидации их последствий		здание пожарного депо арочного типа с помещением для стоянки 2-х пожарных машин и вспомогательными помещениями (производственные, складские, административно-бытовые). Здание прямоугольное в плане с осевыми размерами ширина 14 м, длина 21 м	муниципальное образование, с. Харик		имущественных отношений Иркутской области от 09.11.2021 № СЛ–51–5011/21
11.	Объекты капитального строительства регионального значения в области здравоохранения	Строительство фельдшерско-акушерского пункта	Мощность – 30 посещений в смену	Куйтунский район, Алкинское муниципальное образование, с. Алкин	Не требуется	Схема территориального планирования Иркутской области от 02.11.2012 № 607-пп (актуализированная редакция)
12.	Объекты капитального строительства регионального значения в области здравоохранения	Строительство фельдшерско-акушерского пункта	Мощность – 30 посещений в смену	Куйтунский район, Алкинское муниципальное образование, с. Сулкет	Не требуется	Схема территориального планирования Иркутской области от 02.11.2012 № 607-пп (актуализированная редакция)
13.	Объекты капитального строительства регионального	Установка и монтаж модульной конструкции здания врачебной амбулатории	Мощность – 50 посещений в смену	Куйтунский район, Барлукское муниципальное образование, с. Барлук	Не требуется	Служебная записка министерства здравоохранения Иркутской области

№ п/п	Назначение объекта	Наименование объекта	Краткая характеристика объекта	Местоположение планируемого объекта	Зоны с особыми условиями использования территории	Основание для размещения
	значения в области здравоохранения					от 25.10.2021 № СЛ–54–4271/21. Служебная записка министерства здравоохранения Иркутской области от 21.04.2022 № СЛ–02–54–10073/22
14.	Объекты капитального строительства регионального значения в области здравоохранения	Строительство фельдшерско-акушерского пункта	Мощность – 30 посещений в смену	Куйтунский район, Барлукское муниципальное образование, с. Броды	Не требуется	Схема территориального планирования Иркутской области от 02.11.2012 № 607-пп (актуализированная редакция)
15.	Объекты капитального строительства регионального значения в области здравоохранения	Строительство фельдшерско-акушерского пункта	Мощность – 20 посещений в смену	Куйтунский район, Большекашелакское муниципальное образование, с. Большой Кашелак	Не требуется	Схема территориального планирования Иркутской области от 02.11.2012 № 607-пп (актуализированная редакция)
16.	Объекты капитального строительства регионального значения в области здравоохранения	Строительство фельдшерско-акушерского пункта	Мощность – 30 посещений в смену	Куйтунский район, Иркутское муниципальное образование, п. Степной	Не требуется	Схема территориального планирования Иркутской области от 02.11.2012 № 607-пп (актуализированная редакция)
17.	Объекты капитального строительства регионального значения в области здравоохранения	Строительство фельдшерско-акушерского пункта	Мощность – 20 посещений в смену	Куйтунский район, Кундуйское муниципальное образование, с. Амур	Не требуется	Схема территориального планирования Иркутской области от 02.11.2012 № 607-пп (актуализированная редакция)

№ п/п	Назначение объекта	Наименование объекта	Краткая характеристика объекта	Местоположение планируемого объекта	Зоны с особыми условиями использования территории	Основание для размещения
18.	Объекты капитального строительства регионального значения в области здравоохранения	Строительство фельдшерско-акушерского пункта	Мощность – 30 посещений в смену	Куйтунский район, Лермонтовское муниципальное образование, с. Или	Не требуется	Схема территориального планирования Иркутской области от 02.11.2012 № 607-пп (актуализированная редакция)
19.	Объекты капитального строительства регионального значения в области здравоохранения	Строительство фельдшерско-акушерского пункта	Мощность – 30 посещений в смену	Куйтунский район, Мингатуйское муниципальное образование, п. Бузулук	Не требуется	Схема территориального планирования Иркутской области от 02.11.2012 № 607-пп (актуализированная редакция)
20.	Объекты капитального строительства регионального значения в области здравоохранения	Строительство фельдшерско-акушерского пункта	Мощность – 30 посещений в смену	Куйтунский район, Мингатуйское муниципальное образование, с. Мингатуй	Не требуется	Схема территориального планирования Иркутской области от 02.11.2012 № 607-пп (актуализированная редакция)
21.	Объекты капитального строительства регионального значения в области здравоохранения	Строительство фельдшерско-акушерского пункта	Мощность – 20 посещений в смену	Куйтунский район, Тулюшское муниципальное образование, уч. Малой	Не требуется	Схема территориального планирования Иркутской области от 02.11.2012 № 607-пп (актуализированная редакция)
22.	Объекты капитального строительства регионального значения в области здравоохранения	Строительство фельдшерско-акушерского пункта	Мощность – 30 посещений в смену	Куйтунский район, Тулюшское муниципальное образование, д. Широкие Кочки	Не требуется	Схема территориального планирования Иркутской области от 02.11.2012 № 607-пп (актуализированная редакция)
23.	Объекты капитального строительства	Строительство фельдшерско-акушерского пункта	Мощность – 20 посещений в смену	Куйтунский район, Тулюшское муниципальное	Не требуется	Схема территориального планирования Иркутской области от 02.11.2012

№ п/п	Назначение объекта	Наименование объекта	Краткая характеристика объекта	Местоположение планируемого объекта	Зоны с особыми условиями использования территории	Основание для размещения
	регионального значения в области здравоохранения			образование, с. Тулюшка		№ 607-пп (актуализированная редакция)
24.	Объекты капитального строительства регионального значения в области здравоохранения	Строительство фельдшерско-акушерского пункта	Мощность – 20 посещений в смену	Куйтунский район, Усть-Кадинское муниципальное образование, д. Новая Када	Не требуется	Схема территориального планирования Иркутской области от 02.11.2012 № 607-пп (актуализированная редакция)
25.	Объекты капитального строительства регионального значения в области здравоохранения	Строительство фельдшерско-акушерского пункта	Мощность – 30 посещений в смену	Куйтунский район, Харикское муниципальное образование, д. Аршан	Не требуется	Схема территориального планирования Иркутской области от 02.11.2012 № 607-пп (актуализированная редакция)
26.	Объекты капитального строительства регионального значения в области здравоохранения	Строительство фельдшерско-акушерского пункта	Мощность – 20 посещений в смену	Куйтунский район, Чеботарихинское муниципальное образование, п. ж/д ст. Мингатуй	Не требуется	Схема территориального планирования Иркутской области от 02.11.2012 № 607-пп (актуализированная редакция)
27.	Объекты капитального строительства регионального значения в области здравоохранения	Строительство фельдшерско-акушерского пункта	Мощность – 20 посещений в смену	Куйтунский район, Чеботарихинское муниципальное образование, с. Чеботариха	Не требуется	Схема территориального планирования Иркутской области от 02.11.2012 № 607-пп (актуализированная редакция)
28.	Объекты капитального строительства регионального значения в области здравоохранения	Строительство фельдшерско-акушерского пункта	Мощность – 20 посещений в смену	Куйтунский район, Алкинское муниципальное образование, д. Тобино	Не требуется	Схема территориального планирования Иркутской области от 02.11.2012 № 607-пп (актуализированная редакция)

№ п/п	Назначение объекта	Наименование объекта	Краткая характеристика объекта	Местоположение планируемого объекта	Зоны с особыми условиями использования территории	Основание для размещения
29.	Объекты капитального строительства регионального значения в области здравоохранения	Строительство фельдшерско-акушерского пункта	Мощность – 20 посещений в смену	Куйтунский район, Алкинское муниципальное образование, с. Малая Кочерма	Не требуется	Схема территориального планирования Иркутской области от 02.11.2012 № 607-пп (актуализированная редакция)
30.	Объекты капитального строительства регионального значения в области здравоохранения	Строительство фельдшерско-акушерского пункта	Мощность – 20 посещений в смену	Куйтунский район, Андрюшинское муниципальное образование, п. Березовский	Не требуется	Схема территориального планирования Иркутской области от 02.11.2012 № 607-пп (актуализированная редакция)
31.	Объекты капитального строительства регионального значения в области здравоохранения	Строительство фельдшерско-акушерского пункта	Мощность – 20 посещений в смену	Куйтунский район, Андрюшинское муниципальное образование, с. Андрюшино	Не требуется	Схема территориального планирования Иркутской области от 02.11.2012 № 607-пп (актуализированная редакция)
32.	Объекты капитального строительства регионального значения в области здравоохранения	Строительство фельдшерско-акушерского пункта	Мощность – 20 посещений в смену	Куйтунский район, Андрюшинское муниципальное образование, с. Ключи	Не требуется	Схема территориального планирования Иркутской области от 02.11.2012 № 607-пп (актуализированная редакция)
33.	Объекты капитального строительства регионального значения в области здравоохранения	Строительство фельдшерско-акушерского пункта	Мощность – 20 посещений в смену	Куйтунский район, Андрюшинское муниципальное образование, с. Хаихта	Не требуется	Схема территориального планирования Иркутской области от 02.11.2012 № 607-пп (актуализированная редакция)
34.	Объекты капитального строительства	Строительство фельдшерско-акушерского пункта	Мощность – 20 посещений в смену	Куйтунский район, Барлукское муниципальное	Не требуется	Схема территориального планирования Иркутской области от 02.11.2012

№ п/п	Назначение объекта	Наименование объекта	Краткая характеристика объекта	Местоположение планируемого объекта	Зоны с особыми условиями использования территории	Основание для размещения
	регионального значения в области здравоохранения			образование, п. Окинский		№ 607-пп (актуализированная редакция)
35.	Объекты капитального строительства регионального значения в области здравоохранения	Строительство фельдшерско-акушерского пункта	Мощность – 20 посещений в смену	Куйтунский район, Барлукское муниципальное образование, с. Бурук	Не требуется	Схема территориального планирования Иркутской области от 02.11.2012 № 607-пп (актуализированная редакция)
36.	Объекты капитального строительства регионального значения в области здравоохранения	Строительство фельдшерско-акушерского пункта	Мощность – 20 посещений в смену	Куйтунский район, Большекашелакское муниципальное образование, д. Апраксина	Не требуется	Схема территориального планирования Иркутской области от 02.11.2012 № 607-пп (актуализированная редакция)
37.	Объекты капитального строительства регионального значения в области здравоохранения	Строительство фельдшерско-акушерского пункта	Мощность – 20 посещений в смену	Куйтунский район, Иркутское муниципальное образование, д. Листвянка	Не требуется	Схема территориального планирования Иркутской области от 02.11.2012 № 607-пп (актуализированная редакция)
38.	Объекты капитального строительства регионального значения в области здравоохранения	Строительство фельдшерско-акушерского пункта	Мощность – 20 посещений в смену	Куйтунский район, Иркутское муниципальное образование, д. Харчев	Не требуется	Схема территориального планирования Иркутской области от 02.11.2012 № 607-пп (актуализированная редакция)
39.	Объекты капитального строительства регионального значения в области здравоохранения	Строительство фельдшерско-акушерского пункта	Мощность – 20 посещений в смену	Куйтунский район, Иркутское муниципальное образование, п. Садовый	Не требуется	Схема территориального планирования Иркутской области от 02.11.2012 № 607-пп (актуализированная редакция)

№ п/п	Назначение объекта	Наименование объекта	Краткая характеристика объекта	Местоположение планируемого объекта	Зоны с особыми условиями использования территории	Основание для размещения
40.	Объекты капитального строительства регионального значения в области здравоохранения	Строительство фельдшерско-акушерского пункта	Мощность – 20 посещений в смену	Куйтунский район, Иркутское муниципальное образование, п. Сосновский	Не требуется	Схема территориального планирования Иркутской области от 02.11.2012 № 607-пп (актуализированная редакция)
41.	Объекты капитального строительства регионального значения в области здравоохранения	Строительство фельдшерско-акушерского пункта	Мощность – 20 посещений в смену	Куйтунский район, Каразейское муниципальное образование, с. Каразей	Не требуется	Схема территориального планирования Иркутской области от 02.11.2012 № 607-пп (актуализированная редакция)
42.	Объекты капитального строительства регионального значения в области здравоохранения	Строительство фельдшерско-акушерского пункта	Мощность – 20 посещений в смену	Куйтунский район, Каразейское муниципальное, образование, д. Таган	Не требуется	Схема территориального планирования Иркутской области от 02.11.2012 № 607-пп (актуализированная редакция)
43.	Объекты капитального строительства регионального значения в области здравоохранения	Строительство фельдшерско-акушерского пункта	Мощность – 20 посещений в смену	Куйтунский район, Кундуйское муниципальное образование, д. Александро-Невская Станица	Не требуется	Схема территориального планирования Иркутской области от 02.11.2012 № 607-пп (актуализированная редакция)
44.	Объекты капитального строительства регионального значения в области здравоохранения	Строительство фельдшерско-акушерского пункта	Мощность – 20 посещений в смену	Куйтунский район, Ленинское муниципальное образование, п. Ленинский	Не требуется	Схема территориального планирования Иркутской области от 02.11.2012 № 607-пп (актуализированная редакция)
45.	Объекты капитального строительства	Строительство фельдшерско-акушерского пункта	Мощность – 20 посещений в смену	Куйтунский район, Ленинское муниципальное	Не требуется	Схема территориального планирования Иркутской области от 02.11.2012

№ п/п	Назначение объекта	Наименование объекта	Краткая характеристика объекта	Местоположение планируемого объекта	Зоны с особыми условиями использования территории	Основание для размещения
	регионального значения в области здравоохранения			образование, с. Тихорут		№ 607-пп (актуализированная редакция)
46.	Объекты капитального строительства регионального значения в области здравоохранения	Строительство фельдшерско-акушерского пункта	Мощность – 20 посещений в смену	Куйтунский район, Лермонтовское муниципальное образование, п. Еланский	Не требуется	Схема территориального планирования Иркутской области от 02.11.2012 № 607-пп (актуализированная редакция)
47.	Объекты капитального строительства регионального значения в области здравоохранения	Строительство фельдшерско-акушерского пункта	Мощность – 20 посещений в смену	Куйтунский район, Лермонтовское муниципальное образование, п. Лермонтовский	Не требуется	Схема территориального планирования Иркутской области от 02.11.2012 № 607-пп (актуализированная редакция)
48.	Объекты капитального строительства регионального значения в области здравоохранения	Строительство фельдшерско-акушерского пункта	Мощность – 20 посещений в смену	Куйтунский район, Новотельбинское муниципальное образование, п. Наратай	Не требуется	Схема территориального планирования Иркутской области от 02.11.2012 № 607-пп (актуализированная редакция)
49.	Объекты капитального строительства регионального значения в области здравоохранения	Строительство фельдшерско-акушерского пункта	Мощность – 20 посещений в смену	Куйтунский район, Новотельбинское муниципальное образование, п. Новая Тельба	Не требуется	Схема территориального планирования Иркутской области от 02.11.2012 № 607-пп (актуализированная редакция)
50.	Объекты капитального строительства регионального значения в области здравоохранения	Строительство фельдшерско-акушерского пункта	Мощность – 20 посещений в смену	Куйтунский район, Панагинское муниципальное образование, п. Панагино	Не требуется	Схема территориального планирования Иркутской области от 02.11.2012 № 607-пп (актуализированная редакция)

№ п/п	Назначение объекта	Наименование объекта	Краткая характеристика объекта	Местоположение планируемого объекта	Зоны с особыми условиями использования территории	Основание для размещения
51.	Объекты капитального строительства регионального значения в области здравоохранения	Строительство фельдшерско-акушерского пункта	Мощность – 20 посещений в смену	Куйтунский район, Тулюшское муниципальное образование, п. Майский	Не требуется	Схема территориального планирования Иркутской области от 02.11.2012 № 607-пп (актуализированная редакция)
52.	Объекты капитального строительства регионального значения в области здравоохранения	Строительство фельдшерско-акушерского пункта	Мощность – 20 посещений в смену	Куйтунский район, Усть-Кадинское муниципальное образование, с. Усть-Када	Не требуется	Схема территориального планирования Иркутской области от 02.11.2012 № 607-пп (актуализированная редакция)
53.	Объекты капитального строительства регионального значения в области здравоохранения	Строительство фельдшерско-акушерского пункта	Мощность – 20 посещений в смену	Куйтунский район, Уянское муниципальное образование, д. Красный Яр	Не требуется	Схема территориального планирования Иркутской области от 02.11.2012 № 607-пп (актуализированная редакция)
54.	Объекты капитального строительства регионального значения в области здравоохранения	Строительство фельдшерско-акушерского пункта	Мощность – 20 посещений в смену	Куйтунский район, Харикское муниципальное образование, д. Ханхатуй	Не требуется	Схема территориального планирования Иркутской области от 02.11.2012 № 607-пп (актуализированная редакция)
55.	Объекты капитального строительства регионального значения в области социальной защиты	Строительство 2-х жилых корпусов ОГБУСО «Тулюшкинский психоневрологический интернат»	Мощность каждого – 64 чел.	Куйтунский район, Тулюшское муниципальное образование, с. Тулюшка	Не требуется	Служебная записка министерства социального развития, опеки и попечительства Иркутской области от 21.10.2021 № СЛ–53–7422/21–22 Служебная записка министерства социального развития, опеки и

№ п/п	Назначение объекта	Наименование объекта	Краткая характеристика объекта	Местоположение планируемого объекта	Зоны с особыми условиями использования территории	Основание для размещения
						попечительства Иркутской области от 19.04.2022 № 02-53-6409/22-22
56.	Объекты капитального строительства регионального значения в области административного обслуживания	Реконструкция многофункционального центра предоставления государственных и муниципальных услуг	Мощность – центр на 3 окна	Куйтунский район, Куйтунское муниципальное образование	Не требуется	Схема территориального планирования Иркутской области от 02.11.2012 № 607-пп (актуализированная редакция)

26. Муниципальное образование Мамско-Чуйского района

№ п/п	Назначение объекта	Наименование объекта	Краткая характеристика объекта	Местоположение планируемого объекта	Зоны с особыми условиями использования территории	Основание для размещения
1.	Объекты капитального строительства регионального или межмуниципального значения в области автомобильного транспорта	Реконструкция автомобильной дороги общего пользования регионального или межмуниципального значения Бодайбо – Мама	Категория автомобильной дороги – IV, протяженность 42,5 км	Мамско-Чуйский район	Придорожные полосы автомобильных дорог устанавливаются в соотвествии с п.2 ст.26 Федерального закона от 08.11.2007 № 257-ФЗ (ред. от 14.07.2022) «Об автомобильных дорогах и о дорожной деятельности в Российской Федерации и о внесении изменений в отдельные аждений шириной не менее 10 м в соответствии с пунктами 8.21 и 14.28 Свода правил СП 42.13330.2016	Служебная записка министерства транспорта и дорожного хозяйства Иркутской области от 24.02.2022 № СЛ-61-435/22
2.	Объекты капитального строительства регионального или межмуниципального	Реконструкция автомобильной дороги общего пользования регионального или	Категория автомобильной дороги – IV, протяженность 28,6 км	Мамско-Чуйский район	Придорожные полосы автомобильных дорог	Служебная записка министерства транспорта и дорожного хозяйства

№ п/п	Назначение объекта	Наименование объекта	Краткая характеристика объекта	Местоположение планируемого объекта	Зоны с особыми условиями использования территории	Основание для размещения
	значения в области автомобильного транспорта	межмуниципального значения Мама – Луговский – Горно-Чуйский			устанавливаются в соотвествии с п.2 ст.26 Федерального закона от 08.11.2007 № 257-ФЗ (ред. от 14.07.2022) «Об автомобильных дорогах и о дорожной деятельности в Российской Федерации и о внесении изменений в отдельные аждений шириной не менее 10 м в соответствии с пунктами 8.21 и 14.28 Свода правил СП 42.13330.2016	Иркутской области от 24.02.2022 № СЛ-61-435/22
3.	Объекты капитального строительства регионального или межмуниципального значения в области автомобильного транспорта	Реконструкция автомобильной дороги общего пользования регионального или межмуниципального значения Тетеринск – Витимский	Категория автомобильной дороги – IV, протяженность 12,8 км	Мамско-Чуйский район	Придорожные полосы автомобильных дорог устанавливаются в соотвествии с п.2 ст.26 Федерального закона от	Служебная записка министерства транспорта и дорожного хозяйства Иркутской области от 24.02.2022 № СЛ-61-435/22

№ п/п	Назначение объекта	Наименование объекта	Краткая характеристика объекта	Местоположение планируемого объекта	Зоны с особыми условиями использования территории	Основание для размещения
					08.11.2007 № 257-ФЗ (ред. от 14.07.2022) «Об автомобильных дорогах и о дорожной деятельности в Российской Федерации и о внесении изменений в отдельные аждений шириной не менее 10 м в соответствии с пунктами 8.21 и 14.28 Свода правил СП 42.13330.2016	
4.	Объекты капитального строительства регионального значения в области здравоохранения	Строительство фельдшерско-акушерского пункта	Мощность – 20 посещений в смену	Мамско-Чуйский район, Витимское муниципальное образование, п. Колотовка	Не требуется	Схема территориального планирования Иркутской области от 02.11.2012 № 607-пп (актуализированная редакция)
5.	Объекты капитального строительства регионального значения в области здравоохранения	Строительство фельдшерско-акушерского пункта	Мощность – 20 посещений в смену	Мамско-Чуйский район, Витимское муниципальное образование, п. Мусковит	Не требуется	Схема территориального планирования Иркутской области от 02.11.2012 № 607-пп (актуализированная редакция)
6.	Объекты капитального строительства регионального	Строительство фельдшерско-акушерского пункта	Мощность – 20 посещений в смену	Мамско-Чуйский район, Витимское муниципальное	Не требуется	Схема территориального планирования Иркутской области от 02.11.2012 № 607-

№ п/п	Назначение объекта	Наименование объекта	Краткая характеристика объекта	Местоположение планируемого объекта	Зоны с особыми условиями использования территории	Основание для размещения
	значения в области здравоохранения			образование, р.п. Витимский		пп (актуализированная редакция)
7.	Объекты капитального строительства регионального значения в области здравоохранения	Строительство фельдшерско-акушерского пункта	Мощность – 12 посещений в смену	Мамско-Чуйский район, Луговское муниципальное образование, р.п. Луговский	Не требуется	Служебная записка министерства здравоохранения Иркутской области от 06.03.2020 № СЛ–54–955/20
8.	Объекты капитального строительства регионального значения в области здравоохранения	Строительство врачебной амбулатории	Мощность – 50 посещений в смену	Мамско-Чуйский район, Мамское муниципальное образование, р.п. Мама	Не требуется	Схема территориального планирования Иркутской области от 02.11.2012 № 607-пп (актуализированная редакция). Служебная записка министерства здравоохранения Иркутской области от 21.04.2022 № СЛ–02–54–10073/22
9.	Объекты капитального строительства регионального значения в области административного обслуживания	Реконструкция многофункционального центра предоставления государственных и муниципальных услуг	Мощность – центр на 3 окна	Мамско-Чуйский район, Мамское муниципальное образование	Не требуется	Схема территориального планирования Иркутской области от 02.11.2012 № 607-пп (актуализированная редакция)

27. Муниципальное образование «Нижнеилимский район»

№ п/п	Назначение объекта	Наименование объекта	Краткая характеристика объекта	Местоположение планируемого объекта	Зоны с особыми условиями использования территории	Основание для размещения
1.	Объекты капитального строительства регионального или межмуниципального значения в области автомобильного транспорта	Реконструкция автомобильной дороги общего пользования регионального или межмуниципального значения Видим – Прибойный	Категория автомобильной дороги – IV, протяженность 25,2 км	Нижнеилимский район	Придорожные полосы автомобильных дорог устанавливаются в соотвествии с п.2 ст.26 Федерального закона от 08.11.2007 № 257-ФЗ (ред. от 14.07.2022) «Об автомобильных дорогах и о дорожной деятельности в Российской Федерации и о внесении изменений в отдельные аждений шириной не менее 10 м в соответствии с пунктами 8.21 и 14.28 Свода правил СП 42.13330.2016	Служебная записка министерства транспорта и дорожного хозяйства Иркутской области от 24.02.2022 № СЛ–61–435/22
2.	Объекты капитального строительства регионального или межмуниципального значения в области автомобильного транспорта	Реконструкция автомобильной дороги общего пользования регионального или межмуниципального значения Подъезд к п. Соцгородок	Категория автомобильной дороги – IV, протяженность 6,2 км	Нижнеилимский район	Придорожные полосы автомобильных дорог устанавливаются в соотвествии с п.2 ст.26 Федерального закона от 08.11.2007 № 257-ФЗ (ред. от 14.07.2022) «Об автомобильных дорогах и о дорожной деятельности в Российской Федерации и о внесении изменений в отдельные аждений шириной не менее 10 м	Служебная записка министерства транспорта и дорожного хозяйства Иркутской области от 24.02.2022 № СЛ–61–435/22

№ п/п	Назначение объекта	Наименование объекта	Краткая характеристика объекта	Местоположение планируемого объекта	Зоны с особыми условиями использования территории	Основание для размещения
					в соответствии с пунктами 8.21 и 14.28 Свода правил СП 42.13330.2016	
3.	Объекты капитального строительства регионального или межмуниципального значения в области автомобильного транспорта	Реконструкция автомобильной дороги общего пользования регионального или межмуниципального значения «Подъезд к п. Игирма» – «Хребтовая – Рудногорск»	Категория автомобильной дороги – IV, протяженность 21,6 км	Нижнеилимский район: Игирма–Березняки, Подъезд к п. Игирма, Подъезд к п. Березняки	Придорожные полосы автомобильных дорог устанавливаются в соотвествии с п.2 ст.26 Федерального закона от 08.11.2007 № 257-ФЗ (ред. от 14.07.2022) «Об автомобильных дорогах и о дорожной деятельности в Российской Федерации и о внесении изменений в отдельные аждений шириной не менее 10 м в соответствии с пунктами 8.21 и 14.28 Свода правил СП 42.13330.2016	Служебная записка министерства транспорта и дорожного хозяйства Иркутской области от 24.02.2022 № СЛ–61–435/22
4.	Объекты капитального строительства регионального или межмуниципального значения в области автомобильного транспорта	Реконструкция автомобильной дороги общего пользования регионального или межмуниципального значения Хребтовая – Рудногорск – Новоилимск	Категория автомобильной дороги – IV, протяженность 29,4 км	Нижнеилимский район: Рудногорск–Радищев, Подъезд к р.п. Янгель	Придорожные полосы автомобильных дорог устанавливаются в соотвествии с п.2 ст.26 Федерального закона от 08.11.2007 № 257-ФЗ (ред. от 14.07.2022) «Об автомобильных дорогах и о дорожной деятельности в Российской Федерации	Служебная записка министерства транспорта и дорожного хозяйства Иркутской области от 24.02.2022 № СЛ–61–435/22. Служебная записка министерства транспорта и дорожного хозяйства Иркутской

№ п/п	Назначение объекта	Наименование объекта	Краткая характеристика объекта	Местоположение планируемого объекта	Зоны с особыми условиями использования территории	Основание для размещения
					и о внесении изменений в отдельные аждений шириной не менее 10 м в соответствии с пунктами 8.21 и 14.28 Свода правил СП 42.13330.2016	области от 02.06.2022 № СЛ–61–1396/22
5.	Объекты капитального строительства регионального или межмуниципального значения в области автомобильного транспорта	Реконструкция автомобильной дороги общего пользования регионального или межмуниципального значения Подъезд к п. Заярск	Категория автомобильной дороги – IV, протяженность 8,1 км	Нижнеилимский район	Придорожные полосы автомобильных дорог устанавливаются в соотвествии с п.2 ст.26 Федерального закона от 08.11.2007 № 257-ФЗ (ред. от 14.07.2022) «Об автомобильных дорогах и о дорожной деятельности в Российской Федерации и о внесении изменений в отдельные аждений шириной не менее 10 м в соответствии с пунктами 8.21 и 14.28 Свода правил СП 42.13330.2016	Служебная записка министерства транспорта и дорожного хозяйства Иркутской области от 24.02.2022 № СЛ–61–435/22
6.	Объекты капитального строительства регионального или межмуниципального значения в области автомобильного транспорта	Реконструкция автомобильной дороги общего пользования регионального или межмуниципального значения Железногорск-Илимский – Суворовский	Категория автомобильной дороги – IV, протяженность 22,5 км	Нижнеилимский район: Железногорск-Илимский– Суворовский (от городской черты), Подъезд к п. Коршуновский	Придорожные полосы автомобильных дорог устанавливаются в соотвествии с п.2 ст.26 Федерального закона от 08.11.2007 № 257-ФЗ (ред. от 14.07.2022) «Об автомобильных дорогах	Служебная записка министерства транспорта и дорожного хозяйства Иркутской области от 24.02.2022 № СЛ–61–435/22

№ п/п	Назначение объекта	Наименование объекта	Краткая характеристика объекта	Местоположение планируемого объекта	Зоны с особыми условиями использования территории	Основание для размещения
					и о дорожной деятельности в Российской Федерации и о внесении изменений в отдельные аждений шириной не менее 10 м в соответствии с пунктами 8.21 и 14.28 Свода правил СП 42.13330.2016	
7.	Объекты капитального строительства регионального или межмуниципального значения в области автомобильного транспорта	Строительство автомобильной дороги общего пользования регионального или межмуниципального значения «Рудногорск – Тубинский – Усть-Илимск»	Категория автомобильной дороги – IV, протяженность 44,0 км	Нижнеилимский район: на участке от р.п. Рудногорск до границы с Усть-Илимским районом	Придорожные полосы автомобильных дорог устанавливаются в соотвествии с п.2 ст.26 Федерального закона от 08.11.2007 № 257-ФЗ (ред. от 14.07.2022) «Об автомобильных дорогах и о дорожной деятельности в Российской Федерации и о внесении изменений в отдельные аждений шириной не менее 10 м в соответствии с пунктами 8.21 и 14.28 Свода правил СП 42.13330.2016	Служебная записка министерства транспорта и дорожного хозяйства Иркутской области от 24.02.2022 № СЛ–61–435/22
8.	Объекты капитального строительства регионального или межмуниципального	Строительство участка автомобильной дороги общего пользования регионального или межмуниципального	Категория автомобильной дороги – IV, протяженность 320 км	Нижнеилимский район, Усть-Илимский район	Придорожные полосы автомобильных дорог устанавливаются в соотвествии с п.2 ст.26 Федерального закона от	Служебная записка министерства транспорта и дорожного хозяйства Иркутской

№ п/п	Назначение объекта	Наименование объекта	Краткая характеристика объекта	Местоположение планируемого объекта	Зоны с особыми условиями использования территории	Основание для размещения
	значения в области автомобильного транспорта	значения Хребтовая – Рудногорск – Новоилимск – Усть-Илимск – граница Красноярского края, вдоль трассы, проектируемой Северо-Сибирской железнодорожной магистрали			08.11.2007 № 257-ФЗ (ред. от 14.07.2022) «Об автомобильных дорогах и о дорожной деятельности в Российской Федерации и о внесении изменений в отдельные аждений шириной не менее 10 м в соответствии с пунктами 8.21 и 14.28 Свода правил СП 42.13330.2016	области от 24.02.2022 № СЛ–61–435/22
9.	Объекты капитального строительства регионального или межмуниципального значения в области автомобильного транспорта	Реконструкция автомобильной дороги общего пользования регионального или межмуниципального значения «Вилюй» – Железногорск-Илимский	Категория автомобильной дороги – IV, протяженность 25,8 км	Нижнеилимский район	Придорожные полосы автомобильных дорог устанавливаются в соотвествии с п.2 ст.26 Федерального закона от 08.11.2007 № 257-ФЗ (ред. от 14.07.2022) «Об автомобильных дорогах и о дорожной деятельности в Российской Федерации и о внесении изменений в отдельные аждений шириной не менее 10 м в соответствии с пунктами 8.21 и 14.28 Свода правил СП 42.13330.2016	Служебная записка министерства транспорта и дорожного хозяйства Иркутской области от 24.02.2022 № СЛ–61–435/22

№ п/п	Назначение объекта	Наименование объекта	Краткая характеристика объекта	Местоположение планируемого объекта	Зоны с особыми условиями использования территории	Основание для размещения
10.	Объекты капитального строительства регионального значения в области здравоохранения	Строительство фельдшерско-акушерского пункта	Мощность – 20 посещений в смену	Нижнеилимский район, Березняковское муниципальное образование, п. Березняки	Не требуется	Схема территориального планирования Иркутской области от 02.11.2012 № 607-пп (актуализированная редакция)
11.	Объекты капитального строительства регионального значения в области здравоохранения	Строительство фельдшерско-акушерского пункта	Мощность – 20 посещений в смену	Нижнеилимский район, Видимское муниципальное образование, п. Чистополянский	Не требуется	Схема территориального планирования Иркутской области от 02.11.2012 № 607-пп (актуализированная редакция)
12.	Объекты капитального строительства регионального значения в области здравоохранения	Строительство фельдшерско-акушерского пункта	Мощность – 20 посещений в смену	Нижнеилимский район, Дальнинское муниципальное образование, п. Дальний	Не требуется	Схема территориального планирования Иркутской области от 02.11.2012 № 607-пп (актуализированная редакция)
13.	Объекты капитального строительства регионального значения в области здравоохранения	Строительство фельдшерско-акушерского пункта	Мощность – 20 посещений в смену	Нижнеилимский район, Коршуновское муниципальное образование, п. Коршуновский	Не требуется	Схема территориального планирования Иркутской области от 02.11.2012 № 607-пп (актуализированная редакция)
14.	Объекты капитального строительства регионального	Строительство фельдшерско-акушерского пункта	Мощность – 20 посещений в смену	Нижнеилимский район, Новоилимское муниципальное	Не требуется	Схема территориального планирования Иркутской области от 02.11.2012 № 607-пп

№ п/п	Назначение объекта	Наименование объекта	Краткая характеристика объекта	Местоположение планируемого объекта	Зоны с особыми условиями использования территории	Основание для размещения
	значения в области здравоохранения			образование, п. Новоилимск		(актуализированная редакция)
15.	Объекты капитального строительства регионального значения в области здравоохранения	Строительство фельдшерско-акушерского пункта	Мощность – 20 посещений в смену	Нижнеилимский район, Радищевское муниципальное образование, р.п. Радищев	Не требуется	Схема территориального планирования Иркутской области от 02.11.2012 № 607-пп (актуализированная редакция)
16.	Объекты капитального строительства регионального значения в области здравоохранения	Строительство фельдшерско-акушерского пункта	Мощность – 20 посещений в смену	Нижнеилимский район, Хребтовское муниципальное образование, р.п. Хребтовая	Не требуется	Схема территориального планирования Иркутской области от 02.11.2012 № 607-пп (актуализированная редакция)
17.	Объекты капитального строительства регионального значения в области здравоохранения	Строительство фельдшерско-акушерского пункта	Мощность – 20 посещений в смену	Нижнеилимский район, Шестаковское муниципальное образование, п. Селезневский	Не требуется	Схема территориального планирования Иркутской области от 02.11.2012 № 607-пп (актуализированная редакция)
18.	Объекты капитального строительства регионального значения в области здравоохранения	Строительство фельдшерско-акушерского пункта	Мощность – 20 посещений в смену	Нижнеилимский район, Шестаковское муниципальное образование, п. Суворовский	Не требуется	Схема территориального планирования Иркутской области от 02.11.2012 № 607-пп (актуализированная редакция)
19.	Объекты капитального строительства	Строительство фельдшерско-акушерского пункта	Мощность – 20 посещений в смену	Нижнеилимский район, Шестаковское	Не требуется	Схема территориального планирования

№ п/п	Назначение объекта	Наименование объекта	Краткая характеристика объекта	Местоположение планируемого объекта	Зоны с особыми условиями использования территории	Основание для размещения
	регионального значения в области здравоохранения			муниципальное образование, р.п. Шестаково		Иркутской области от 02.11.2012 № 607-пп (актуализированная редакция)
20.	Объекты капитального строительства регионального значения в области здравоохранения	Строительство фельдшерско-акушерского пункта	Мощность – 20 посещений в смену	Нижнеилимский район, Янгелевское муниципальное образование, р.п. Янгель	Не требуется	Схема территориального планирования Иркутской области от 02.11.2012 № 607-пп (актуализированная редакция)
21.	Объекты капитального строительства регионального значения в области здравоохранения	Строительство фельдшерско-акушерского пункта	Мощность – 12 посещений в смену	Нижнеилимский район, Семигорское муниципальное образование, п. Семигорск	Не требуется	Служебная записка министерства здравоохранения Иркутской области от 06.03.2020 № СЛ–54–955/20. Служебная записка министерства здравоохранения Иркутской области от 21.04.2022 № СЛ–02–54–10073/22
22.	Объекты капитального строительства регионального значения в области электроснабжения	Реконструкция ПС 110 кВ Черная	Замена трансформаторов с мощностью 20 МВА на 40 МВА и установкой УПК	Нижнеилимский район	Охранная зона ПС 110 кВ – 20 м, в соответствии с Постановлением от 24.02.2009 № 160 (ред. от 21.12.2018) Правительства РФ «Правила установления охранных зон объектов электросетевого	Схема территориального планирования Иркутской области от 02.11.2012 № 607-пп (актуализированная редакция)

№ п/п	Назначение объекта	Наименование объекта	Краткая характеристика объекта	Местоположение планируемого объекта	Зоны с особыми условиями использования территории	Основание для размещения
					хозяйства и особых условий использования земельных участков, расположенных в границах таких зон»	
23.	Объекты капитального строительства регионального значения в области электроснабжения	Реконструкция ПС 110 кВ Хребтовая	Замена трансформатора мощностью 25 МВА на 40 МВА. Установка УПК, замена защиты 110 кВ	Нижнеилимский район	Охранная зона ПС 110 кВ – 20 м, в соответствии с Постановлением от 24.02.2009 № 160 (ред. от 21.12.2018) Правительства РФ «Правила установления охранных зон объектов электросетевого хозяйства и особых условий использования земельных участков, расположенных в границах таких зон»	Схема территориального планирования Иркутской области от 02.11.2012 № 607-пп (актуализированная редакция)
24.	Объекты капитального строительства регионального значения в области электроснабжения	Реконструкция ПС 110 кВ Семигорск	Замена трансформаторов мощностью 25 МВА на 40 МВА. Установка УПК, замена защиты 110 кВ	Нижнеилимский район	Охранная зона ПС 110 кВ – 20 м, в соответствии с Постановлением от 24.02.2009 № 160 (ред. от 21.12.2018) Правительства РФ «Правила установления охранных зон объектов электросетевого хозяйства и особых условий использования земельных участков,	Схема территориального планирования Иркутской области от 02.11.2012 № 607-пп (актуализированная редакция)

№ п/п	Назначение объекта	Наименование объекта	Краткая характеристика объекта	Местоположение планируемого объекта	Зоны с особыми условиями использования территории	Основание для размещения
					расположенных в границах таких зон»	
25.	Объекты капитального строительства регионального значения в области административного обслуживания	Реконструкция многофункционального центра предоставления государственных и муниципальных услуг	Мощность – центр на 6 окон	Нижнеилимский район, Железногорское городское поселение	Не требуется	Схема территориального планирования Иркутской области от 02.11.2012 № 607-пп (актуализированная редакция)

28. Муниципальное образование «Нижнеудинский район»

№ п/п	Назначение объекта	Наименование объекта	Краткая характеристика объекта	Местоположение планируемого объекта	Зоны с особыми условиями использования территории	Основание для размещения
1.	Объекты капитального строительства регионального или межмуниципального значения в области автомобильного транспорта	Реконструкция автомобильной дороги общего пользования регионального или межмуниципального значения Нижнеудинск – Боровинок – Чуна	Категория автомобильной дороги – IV, протяженность 27,3 км	Нижнеудинский район: Подъезд к д. Каксат, Подъезд к д. Укар	Придорожные полосы автомобильных дорог устанавливаются в соотвествии с п.2 ст.26 Федерального закона от 08.11.2007 № 257-ФЗ (ред. от 14.07.2022) «Об автомобильных дорогах и о дорожной деятельности в Российской Федерации и о внесении изменений в отдельные аждений шириной не менее 10 м в соответствии с пунктами 8.21 и 14.28 Свода правил СП 42.13330.2016	Служебная записка министерства транспорта и дорожного хозяйства Иркутской области от 24.02.2022 № СЛ–61–435/22
2.	Объекты капитального строительства регионального или межмуниципального значения в области автомобильного транспорта	Реконструкция автомобильной дороги общего пользования регионального или межмуниципального значения Подъезд к п. ж/д ст. Хингуй	Категория автомобильной дороги – IV, протяженность 3nh,0 км	Нижнеудинский район	Придорожные полосы автомобильных дорог устанавливаются в соотвествии с п.2 ст.26 Федерального закона от 08.11.2007 № 257-ФЗ (ред. от 14.07.2022) «Об автомобильных дорогах и о дорожной деятельности в Российской Федерации и о внесении изменений в отдельные аждений шириной не менее 10 м в соответствии с пунктами 8.21 и 14.28 Свода правил СП 42.13330.2016	Служебная записка министерства транспорта и дорожного хозяйства Иркутской области от 24.02.2022 № СЛ–61–435/22

№ п/п	Назначение объекта	Наименование объекта	Краткая характеристика объекта	Местоположение планируемого объекта	Зоны с особыми условиями использования территории	Основание для размещения
3.	Объекты капитального строительства регионального или межмуниципального значения в области автомобильного транспорта	Реконструкция автомобильной дороги общего пользования регионального или межмуниципального значения Нижнеудинск – Боровинок – Алзамай	Категория автомобильной дороги – IV, протяженность 25,7 км	Нижнеудинский район: Алзамай–Новокиевск, Атагай–Лесной, Атагай–Усть-Кадуй, Новокиевск–Буракова, Подъезд к д. Красная Кавалерия	Придорожные полосы автомобильных дорог устанавливаются в соотвествии с п.2 ст.26 Федерального закона от 08.11.2007 № 257-ФЗ (ред. от 14.07.2022) «Об автомобильных дорогах и о дорожной деятельности в Российской Федерации и о внесении изменений в отдельные аждений шириной не менее 10 м в соответствии с пунктами 8.21 и 14.28 Свода правил СП 42.13330.2016	Служебная записка министерства транспорта и дорожного хозяйства Иркутской области от 24.02.2022 № СЛ–61–435/22
4.	Объекты капитального строительства регионального или межмуниципального значения в области автомобильного транспорта	Реконструкция автомобильной дороги общего пользования регионального или межмуниципального значения Нижнеудинск – Порог	Категория автомобильной дороги – IV, протяженность 35,2 км	Нижнеудинский район Мельница–Майский, Подъезд к д. Чалоты, Подъезд к д. Швайкина, Подгорный–Муксут, Подъезд к п. Подгорный, Подъезд к р.п. Шумский	Придорожные полосы автомобильных дорог устанавливаются в соотвествии с п.2 ст.26 Федерального закона от 08.11.2007 № 257-ФЗ (ред. от 14.07.2022) «Об автомобильных дорогах и о дорожной деятельности в Российской Федерации и о внесении изменений в отдельные аждений шириной не менее 10 м в соответствии с пунктами 8.21 и 14.28 Свода правил СП 42.13330.2016	Служебная записка министерства транспорта и дорожного хозяйства Иркутской области от 24.02.2022 № СЛ–61–435/22

№ п/п	Назначение объекта	Наименование объекта	Краткая характеристика объекта	Местоположение планируемого объекта	Зоны с особыми условиями использования территории	Основание для размещения
5.	Объекты капитального строительства регионального или межмуниципального значения в области автомобильного транспорта	Реконструкция автомобильной дороги общего пользования регионального или межмуниципального значения Шумский – Чехово	Категория автомобильной дороги – IV, протяженность 28,3 км	Нижнеудинский район	Придорожные полосы автомобильных дорог устанавливаются в соотвествии с п.2 ст.26 Федерального закона от 08.11.2007 № 257-ФЗ (ред. от 14.07.2022) «Об автомобильных дорогах и о дорожной деятельности в Российской Федерации и о внесении изменений в отдельные аждений шириной не менее 10 м в соответствии с пунктами 8.21 и 14.28 Свода правил СП 42.13330.2016	Служебная записка министерства транспорта и дорожного хозяйства Иркутской области от 24.02.2022 № СЛ–61–435/22
6.	Объекты капитального строительства регионального или межмуниципального значения в области автомобильного транспорта	Реконструкция автомобильной дороги общего пользования регионального или межмуниципального значения Подъезд к д. Кадуй	Категория автомобильной дороги – IV, протяженность 8,5 км	Нижнеудинский район	Придорожные полосы автомобильных дорог устанавливаются в соотвествии с п.2 ст.26 Федерального закона от 08.11.2007 № 257-ФЗ (ред. от 14.07.2022) «Об автомобильных дорогах и о дорожной деятельности в Российской Федерации и о внесении изменений в отдельные аждений шириной не менее 10 м в соответствии с пунктами 8.21 и 14.28 Свода правил СП 42.13330.2016	Служебная записка министерства транспорта и дорожного хозяйства Иркутской области от 24.02.2022 № СЛ–61–435/22

№ п/п	Назначение объекта	Наименование объекта	Краткая характеристика объекта	Местоположение планируемого объекта	Зоны с особыми условиями использования территории	Основание для размещения
7.	Объекты капитального строительства регионального или межмуниципального значения в области автомобильного транспорта	Реконструкция автомобильной дороги общего пользования регионального или межмуниципального значения Подъезд к с. Даур	Категория автомобильной дороги – IV, протяженность 8,3 км	Нижнеудинский район	Придорожные полосы автомобильных дорог устанавливаются в соотвествии с п.2 ст.26 Федерального закона от 08.11.2007 № 257-ФЗ (ред. от 14.07.2022) «Об автомобильных дорогах и о дорожной деятельности в Российской Федерации и о внесении изменений в отдельные аждений шириной не менее 10 м в соответствии с пунктами 8.21 и 14.28 Свода правил СП 42.13330.2016	Служебная записка министерства транспорта и дорожного хозяйства Иркутской области от 24.02.2022 № СЛ–61–435/22
8.	Объекты капитального строительства регионального или межмуниципального значения в области автомобильного транспорта	Реконструкция автомобильной дороги общего пользования регионального или межмуниципального значения Вершина – Катарбей – Мунтубулук	Категория автомобильной дороги – IV, протяженность 35,4 км	Нижнеудинский район: Катарбей–Миллерова, Подъезд к д. Бородинск, Подъезд к с. Иргей, Подъезд к д. Орик, Подъезд к д. Талый Ключ, Подъезд к д. Ут, Иргей – «Будагово–Аверьяновка»	Придорожные полосы автомобильных дорог устанавливаются в соотвествии с п.2 ст.26 Федерального закона от 08.11.2007 № 257-ФЗ (ред. от 14.07.2022) «Об автомобильных дорогах и о дорожной деятельности в Российской Федерации и о внесении изменений в отдельные аждений шириной не менее 10 м в соответствии с пунктами 8.21 и 14.28 Свода правил СП 42.13330.2016	Служебная записка министерства транспорта и дорожного хозяйства Иркутской области от 24.02.2022 № СЛ–61–435/22

№ п/п	Назначение объекта	Наименование объекта	Краткая характеристика объекта	Местоположение планируемого объекта	Зоны с особыми условиями использования территории	Основание для размещения
9.	Объекты капитального строительства регионального или межмуниципального значения в области автомобильного транспорта	Реконструкция автомобильной дороги общего пользования регионального или межмуниципального значения Р-255 «Сибирь» Новосибирск – Кемерово – Красноярск – Иркутск – Каменка – Куряты	Категория автомобильной дороги – IV, протяженность 19,2 км	Нижнеудинский район	Придорожные полосы автомобильных дорог устанавливаются в соотвествии с п.2 ст.26 Федерального закона от 08.11.2007 № 257-ФЗ (ред. от 14.07.2022) «Об автомобильных дорогах и о дорожной деятельности в Российской Федерации и о внесении изменений в отдельные аждений шириной не менее 10 м в соответствии с пунктами 8.21 и 14.28 Свода правил СП 42.13330.2016	Служебная записка министерства транспорта и дорожного хозяйства Иркутской области от 24.02.2022 № СЛ–61–435/22
10.	Объекты капитального строительства регионального или межмуниципального значения в области автомобильного транспорта	Реконструкция автомобильной дороги общего пользования регионального или межмуниципального значения «Таджикский тракт» – Муксут	Категория автомобильной дороги – IV, протяженность 12,2 км	Нижнеудинский район	Придорожные полосы автомобильных дорог устанавливаются в соотвествии с п.2 ст.26 Федерального закона от 08.11.2007 № 257-ФЗ (ред. от 14.07.2022) «Об автомобильных дорогах и о дорожной деятельности в Российской Федерации и о внесении изменений в отдельные аждений шириной не менее 10 м в соответствии с пунктами 8.21 и 14.28 Свода правил СП 42.13330.2016	Служебная записка министерства транспорта и дорожного хозяйства Иркутской области от 24.02.2022 № СЛ–61–435/22

№ п/п	Назначение объекта	Наименование объекта	Краткая характеристика объекта	Местоположение планируемого объекта	Зоны с особыми условиями использования территории	Основание для размещения
11.	Объекты капитального строительства регионального значения в области предупреждения чрезвычайных ситуаций природного и техногенного характера, стихийных бедствий, эпидемий и ликвидации их последствий	Пожарное депо	Бескаркасное быстровозводимое здание пожарного депо арочного типа с помещением для стоянки 4-х пожарных машин и вспомогательными помещениями (производственные, складские, административно-бытовые). Здание прямоугольное в плане с осевыми размерами ширина 17 м, длина 46 м	Нижнеудинский район, Алзамайское муниципальное образование, г. Алзамай	Санитарно-защитная зона – 50 м	Служебная записка министерства имущественных отношений Иркутской области от 29.09.2022 № СЛ-51-4023/22
12.	Объекты капитального строительства регионального значения в области предупреждения чрезвычайных ситуаций природного и техногенного характера, стихийных бедствий, эпидемий и ликвидации их последствий	Пожарное депо	Бескаркасное быстровозводимое здание пожарного депо арочного типа с помещением для стоянки 2-х пожарных машин и вспомогательными помещениями (производственные, складские, административно-бытовые). Здание прямоугольное в плане с осевыми размерами ширина 14 м, длина 21 м	Нижнеудинский район, Атагайское муниципальное образование, р.п. Атагай	Санитарно-защитная зона – 50 м	Служебная записка министерства имущественных отношений Иркутской области от 29.09.2022 № СЛ-51-4023/22

№ п/п	Назначение объекта	Наименование объекта	Краткая характеристика объекта	Местоположение планируемого объекта	Зоны с особыми условиями использования территории	Основание для размещения
13.	Объекты капитального строительства регионального значения в области предупреждения чрезвычайных ситуаций природного и техногенного характера, стихийных бедствий, эпидемий и ликвидации их последствий	Пожарное депо	Бескаркасное быстровозводимое здание пожарного депо арочного типа с помещением для стоянки 4-х пожарных машин и вспомогательными помещениями (производственные, складские, административно-бытовые). Здание прямоугольное в плане с осевыми размерами ширина 17 м, длина 46 м	Нижнеудинский район, Уковское муниципальное образование, п. Водопадный	Санитарно-защитная зона – 50 м	Служебная записка министерства имущественных отношений Иркутской области от 29.09.2022 № СЛ-51-4023/22
14.	Объекты капитального строительства регионального значения в области предупреждения чрезвычайных ситуаций природного и техногенного характера, стихийных бедствий, эпидемий и ликвидации их последствий	Пожарное депо	Бескаркасное быстровозводимое здание пожарного депо арочного типа с помещением для стоянки 2-х пожарных машин и вспомогательными помещениями (производственные, складские, административно-бытовые). Здание прямоугольное в плане с осевыми размерами ширина 14 м, длина 21 м	Нижнеудинский район, Уковское муниципальное образование, р.п. Ук	Санитарно-защитная зона – 50 м	Служебная записка министерства имущественных отношений Иркутской области от 29.09.2022 № СЛ-51-4023/22

№ п/п	Назначение объекта	Наименование объекта	Краткая характеристика объекта	Местоположение планируемого объекта	Зоны с особыми условиями использования территории	Основание для размещения
15.	Объекты капитального строительства регионального значения в области здравоохранения	Строительство фельдшерско-акушерского пункта	Мощность – 30 посещений в смену	Нижнеудинский район, Замзорское муниципальное образование, п. Замзор	Не требуется	Схема территориального планирования Иркутской области от 02.11.2012 № 607-пп (актуализированная редакция)
16.	Объекты капитального строительства регионального значения в области здравоохранения	Строительство фельдшерско-акушерского пункта	Мощность – 20 посещений в смену	Нижнеудинский район, Заречное муниципальное образование, д. Заречье	Не требуется	Схема территориального планирования Иркутской области от 02.11.2012 № 607-пп (актуализированная редакция)
17.	Объекты капитального строительства регионального значения в области здравоохранения	Строительство противотуберкулезного диспансера	Мощность – 50 коек, 55 посещений в смену	Нижнеудинский район, Нижнеудинское муниципальное образование, г. Нижнеудинск	Не требуется	Схема территориального планирования Иркутской области от 02.11.2012 № 607-пп (актуализированная редакция)
18.	Объекты капитального строительства регионального значения в области здравоохранения	Строительство «Новое здание «Алзамайская городская больница» ОГБУЗ «Нижнеудинская районная больница» г. Алзамай	Мощность – поликлиники: 130 посещений в смену (80 – взрослая, 50 – детская), стационар на 52 койки	Нижнеудинский район, Алзамайское муниципальное образование, г. Алзамай	Не требуется	Служебная записка министерства здравоохранения Иркутской области от 25.10.2021 № СЛ–54–4271/21. Служебная записка министерства здравоохранения

№ п/п	Назначение объекта	Наименование объекта	Краткая характеристика объекта	Местоположение планируемого объекта	Зоны с особыми условиями использования территории	Основание для размещения
						Иркутской области от 21.04.2022 № СЛ–02–54–10073/22
19.	Объекты капитального строительства регионального значения в области здравоохранения	Строительство фельдшерско-акушерского пункта	Мощность – 10 посещений в смену	Нижнеудинский район, Солонецкое муниципальное образование, д. Кушун	Не требуется	Схема территориального планирования Иркутской области от 02.11.2012 № 607-пп (актуализированная редакция)
20.	Объекты капитального строительства регионального значения в области здравоохранения	Строительство фельдшерско-акушерского пункта	Мощность – 10 посещений в смену	Нижнеудинский район, Чеховское муниципальное образование, с. Чехово	Не требуется	Схема территориального планирования Иркутской области от 02.11.2012 № 607-пп (актуализированная редакция)
21.	Объекты капитального строительства регионального значения в области здравоохранения	Строительство фельдшерско-акушерского пункта	Мощность – 20 посещений в смену	Нижнеудинский район, Атагайское муниципальное образование, д. Каксат	Не требуется	Схема территориального планирования Иркутской области от 02.11.2012 № 607-пп (актуализированная редакция)
22.	Объекты капитального строительства регионального	Строительство фельдшерско-акушерского пункта	Мощность – 20 посещений в смену	Нижнеудинский район, Атагайское муниципальное образование, д. Ук-Бадарановка	Не требуется	Схема территориального планирования Иркутской области от 02.11.2012

№ п/п	Назначение объекта	Наименование объекта	Краткая характеристика объекта	Местоположение планируемого объекта	Зоны с особыми условиями использования территории	Основание для размещения
	значения в области здравоохранения					№ 607-пп (актуализированная редакция)
23.	Объекты капитального строительства регионального значения в области здравоохранения	Строительство фельдшерско-акушерского пункта	Мощность – 20 посещений в смену	Нижнеудинский район, Атагайское муниципальное образование, д. Шипицина	Не требуется	Схема территориального планирования Иркутской области от 02.11.2012 № 607-пп (актуализированная редакция)
24.	Объекты капитального строительства регионального значения в области здравоохранения	Строительство фельдшерско-акушерского пункта	Мощность – 20 посещений в смену	Нижнеудинский район, Атагайское муниципальное образование, п. Лесной	Не требуется	Схема территориального планирования Иркутской области от 02.11.2012 № 607-пп (актуализированная редакция)
25.	Объекты капитального строительства регионального значения в области здравоохранения	Строительство фельдшерско-акушерского пункта	Мощность – 20 посещений в смену	Нижнеудинский район, Атагайское муниципальное образование, п. Усть-Кадуй	Не требуется	Схема территориального планирования Иркутской области от 02.11.2012 № 607-пп (актуализированная редакция)
26.	Объекты капитального строительства регионального значения в области здравоохранения	Строительство фельдшерско-акушерского пункта	Мощность – 20 посещений в смену	Нижнеудинский район, Атагайское муниципальное образование, уч. Октябрьский	Не требуется	Схема территориального планирования Иркутской области от 02.11.2012 № 607-пп

№ п/п	Назначение объекта	Наименование объекта	Краткая характеристика объекта	Местоположение планируемого объекта	Зоны с особыми условиями использования территории	Основание для размещения
						(актуализированная редакция)
27.	Объекты капитального строительства регионального значения в области здравоохранения	Строительство фельдшерско-акушерского пункта	Мощность – 20 посещений в смену	Нижнеудинский район, Замзорское муниципальное образование, п. Первомайский	Не требуется	Схема территориального планирования Иркутской области от 02.11.2012 № 607-пп (актуализированная редакция)
28.	Объекты капитального строительства регионального значения в области здравоохранения	Строительство фельдшерско-акушерского пункта	Мощность – 20 посещений в смену	Нижнеудинский район, Замзорское муниципальное образование, уч. Загорье	Не требуется	Схема территориального планирования Иркутской области от 02.11.2012 № 607-пп (актуализированная редакция)
29.	Объекты капитального строительства регионального значения в области здравоохранения	Строительство фельдшерско-акушерского пункта	Мощность – 20 посещений в смену	Нижнеудинский район, Иргейское муниципальное образование, д. Марга	Не требуется	Схема территориального планирования Иркутской области от 02.11.2012 № 607-пп (актуализированная редакция)
30.	Объекты капитального строительства регионального значения в области здравоохранения	Строительство фельдшерско-акушерского пункта	Мощность – 20 посещений в смену	Нижнеудинский район, Иргейское муниципальное образование, с. Иргей	Не требуется	Схема территориального планирования Иркутской области от 02.11.2012 № 607-пп

№ п/п	Назначение объекта	Наименование объекта	Краткая характеристика объекта	Местоположение планируемого объекта	Зоны с особыми условиями использования территории	Основание для размещения
						(актуализированная редакция)
31.	Объекты капитального строительства регионального значения в области здравоохранения	Строительство фельдшерско-акушерского пункта	Мощность – 20 посещений в смену	Нижнеудинский район, Каменское муниципальное образование, д. Мара	Не требуется	Схема территориального планирования Иркутской области от 02.11.2012 № 607-пп (актуализированная редакция)
32.	Объекты капитального строительства регионального значения в области здравоохранения	Строительство фельдшерско-акушерского пункта	Мощность – 20 посещений в смену	Нижнеудинский район, Каменское муниципальное образование, д. Новое Село	Не требуется	Схема территориального планирования Иркутской области от 02.11.2012 № 607-пп (актуализированная редакция)
33.	Объекты капитального строительства регионального значения в области здравоохранения	Строительство фельдшерско-акушерского пункта	Мощность – 20 посещений в смену	Нижнеудинский район, Каменское муниципальное образование, с. Каменка	Не требуется	Схема территориального планирования Иркутской области от 02.11.2012 № 607-пп (актуализированная редакция)
34.	Объекты капитального строительства регионального значения в области здравоохранения	Строительство фельдшерско-акушерского пункта	Мощность – 20 посещений в смену	Нижнеудинский район, Каменское муниципальное образование, уч. Куряты	Не требуется	Схема территориального планирования Иркутской области от 02.11.2012 № 607-пп

№ п/п	Назначение объекта	Наименование объекта	Краткая характеристика объекта	Местоположение планируемого объекта	Зоны с особыми условиями использования территории	Основание для размещения
						(актуализированная редакция)
35.	Объекты капитального строительства регионального значения в области здравоохранения	Строительство фельдшерско-акушерского пункта	Мощность – 20 посещений в смену	Нижнеудинский район, Катарбейское муниципальное образование, д. Бородинск	Не требуется	Схема территориального планирования Иркутской области от 02.11.2012 № 607-пп (актуализированная редакция)
36.	Объекты капитального строительства регионального значения в области здравоохранения	Строительство фельдшерско-акушерского пункта	Мощность – 20 посещений в смену	Нижнеудинский район, Катарбейское муниципальное образование, д. Орик	Не требуется	Схема территориального планирования Иркутской области от 02.11.2012 № 607-пп (актуализированная редакция)
37.	Объекты капитального строительства регионального значения в области здравоохранения	Строительство фельдшерско-акушерского пункта	Мощность – 20 посещений в смену	Нижнеудинский район, Катарбейское муниципальное образование, д. Ут	Не требуется	Схема территориального планирования Иркутской области от 02.11.2012 № 607-пп (актуализированная редакция)
38.	Объекты капитального строительства регионального значения в области здравоохранения	Строительство фельдшерско-акушерского пункта	Мощность – 20 посещений в смену	Нижнеудинский район, Катарминское муниципальное образование, с. Катарма	Не требуется	Схема территориального планирования Иркутской области от 02.11.2012 № 607-пп

№ п/п	Назначение объекта	Наименование объекта	Краткая характеристика объекта	Местоположение планируемого объекта	Зоны с особыми условиями использования территории	Основание для размещения
						(актуализированная редакция)
39.	Объекты капитального строительства регионального значения в области здравоохранения	Строительство фельдшерско-акушерского пункта	Мощность – 20 посещений в смену	Нижнеудинский район, Катарминское муниципальное образование, уч. Новогродинск	Не требуется	Схема территориального планирования Иркутской области от 02.11.2012 № 607-пп (актуализированная редакция)
40.	Объекты капитального строительства регионального значения в области здравоохранения	Строительство фельдшерско-акушерского пункта	Мощность – 20 посещений в смену	Нижнеудинский район, Катарминское муниципальное образование, уч. Таежный	Не требуется	Схема территориального планирования Иркутской области от 02.11.2012 № 607-пп (актуализированная редакция)
41.	Объекты капитального строительства регионального значения в области здравоохранения	Строительство детской поликлиники	Мощность – 150 посещений в смену	Нижнеудинский район, Нижнеудинское муниципальное образование, г. Нижнеудинск	Не требуется	Схема территориального планирования Иркутской области от 02.11.2012 № 607-пп (актуализированная редакция)
42.	Объекты капитального строительства регионального значения в области здравоохранения	Строительство фельдшерско-акушерского пункта	Мощность – 20 посещений в смену	Нижнеудинский район, Порогское муниципальное образование, п. Кирей-Муксут	Не требуется	Схема территориального планирования Иркутской области от 02.11.2012 № 607-пп

№ п/п	Назначение объекта	Наименование объекта	Краткая характеристика объекта	Местоположение планируемого объекта	Зоны с особыми условиями использования территории	Основание для размещения
						(актуализированная редакция)
43.	Объекты капитального строительства регионального значения в области здравоохранения	Строительство фельдшерско-акушерского пункта	Мощность – 20 посещений в смену	Нижнеудинский район, Солонецкое муниципальное образование, д. Чалоты	Не требуется	Схема территориального планирования Иркутской области от 02.11.2012 № 607-пп (актуализированная редакция)
44.	Объекты капитального строительства регионального значения в области здравоохранения	Строительство фельдшерско-акушерского пункта	Мощность – 20 посещений в смену	Нижнеудинский район, Солонецкое муниципальное образование, с. Солонцы	Не требуется	Схема территориального планирования Иркутской области от 02.11.2012 № 607-пп (актуализированная редакция)
45.	Объекты капитального строительства регионального значения в области здравоохранения	Строительство фельдшерско-акушерского пункта	Мощность – 20 посещений в смену	Нижнеудинский район, Староалзамайское муниципальное образование, п. Буракова	Не требуется	Схема территориального планирования Иркутской области от 02.11.2012 № 607-пп (актуализированная редакция)
46.	Объекты капитального строительства регионального значения в области здравоохранения	Строительство фельдшерско-акушерского пункта	Мощность – 20 посещений в смену	Нижнеудинский район, Староалзамайское муниципальное образование, п. Новокиевск	Не требуется	Схема территориального планирования Иркутской области от 02.11.2012 № 607-пп

№ п/п	Назначение объекта	Наименование объекта	Краткая характеристика объекта	Местоположение планируемого объекта	Зоны с особыми условиями использования территории	Основание для размещения
						(актуализированная редакция)
47.	Объекты капитального строительства регионального значения в области здравоохранения	Строительство фельдшерско-акушерского пункта	Мощность – 20 посещений в смену	Нижнеудинский район, Староалзамайское муниципальное образование, с. Старый Алзамай	Не требуется	Схема территориального планирования Иркутской области от 02.11.2012 № 607-пп (актуализированная редакция)
48.	Объекты капитального строительства регионального значения в области здравоохранения	Строительство фельдшерско-акушерского пункта	Мощность – 20 посещений в смену	Нижнеудинский район, Уковское муниципальное образование, п. Камышет	Не требуется	Схема территориального планирования Иркутской области от 02.11.2012 № 607-пп (актуализированная редакция)
49.	Объекты капитального строительства регионального значения в области здравоохранения	Строительство фельдшерско-акушерского пункта	Мощность – 20 посещений в смену	Нижнеудинский район, Усть-Рубахинское муниципальное образование, д. Рубахина	Не требуется	Схема территориального планирования Иркутской области от 02.11.2012 № 607-пп (актуализированная редакция)
50.	Объекты капитального строительства регионального значения в области здравоохранения	Строительство фельдшерско-акушерского пункта	Мощность – 20 посещений в смену	Нижнеудинский район, Усть-Рубахинское муниципальное образование, д. Уват	Не требуется	Схема территориального планирования Иркутской области от 02.11.2012 № 607-пп

№ п/п	Назначение объекта	Наименование объекта	Краткая характеристика объекта	Местоположение планируемого объекта	Зоны с особыми условиями использования территории	Основание для размещения
						(актуализированная редакция)
51.	Объекты капитального строительства регионального значения в области здравоохранения	Строительство фельдшерско-акушерского пункта	Мощность – 20 посещений в смену	Нижнеудинский район, Усть-Рубахинское муниципальное образование, д. Швайкина	Не требуется	Схема территориального планирования Иркутской области от 02.11.2012 № 607-пп (актуализированная редакция)
52.	Объекты капитального строительства регионального значения в области здравоохранения	Строительство фельдшерско-акушерского пункта	Мощность – 20 посещений в смену	Нижнеудинский район, Усть-Рубахинское муниципальное образование, д. Шум	Не требуется	Схема территориального планирования Иркутской области от 02.11.2012 № 607-пп (актуализированная редакция)
53.	Объекты капитального строительства регионального значения в области здравоохранения	Строительство фельдшерско-акушерского пункта	Мощность – 20 посещений в смену	Нижнеудинский район, Усть-Рубахинское муниципальное образование, п. Майский	Не требуется	Схема территориального планирования Иркутской области от 02.11.2012 № 607-пп (актуализированная редакция)
54.	Объекты капитального строительства регионального значения в области здравоохранения	Строительство фельдшерско-акушерского пункта	Мощность – 20 посещений в смену	Нижнеудинский район, Усть-Рубахинское муниципальное образование, с. Абалаково	Не требуется	Схема территориального планирования Иркутской области от 02.11.2012 № 607-пп

№ п/п	Назначение объекта	Наименование объекта	Краткая характеристика объекта	Местоположение планируемого объекта	Зоны с особыми условиями использования территории	Основание для размещения
						(актуализированная редакция)
55.	Объекты капитального строительства регионального значения в области здравоохранения	Строительство фельдшерско-акушерского пункта	Мощность – 20 посещений в смену	Нижнеудинский район, Худоеланское муниципальное образование, д. Талый Ключ	Не требуется	Схема территориального планирования Иркутской области от 02.11.2012 № 607-пп (актуализированная редакция)
56.	Объекты капитального строительства регионального значения в области здравоохранения	Строительство фельдшерско-акушерского пункта	Мощность – 20 посещений в смену	Нижнеудинский район, Худоеланское муниципальное образование, п. ж/д ст. Кадуй	Не требуется	Схема территориального планирования Иркутской области от 02.11.2012 № 607-пп (актуализированная редакция)
57.	Объекты капитального строительства регионального значения в области здравоохранения	Строительство фельдшерско-акушерского пункта	Мощность – 20 посещений в смену	Нижнеудинский район, Худоеланское муниципальное образование, п. ж/д ст. Хингуй	Не требуется	Схема территориального планирования Иркутской области от 02.11.2012 № 607-пп (актуализированная редакция)
58.	Объекты капитального строительства регионального значения в области здравоохранения	Строительство амбулатории	Мощность – 50 посещений в смену	Нижнеудинский район, Худоеланское муниципальное образование, с. Худоеланское	Не требуется	Схема территориального планирования Иркутской области от 02.11.2012 № 607-пп

№ п/п	Назначение объекта	Наименование объекта	Краткая характеристика объекта	Местоположение планируемого объекта	Зоны с особыми условиями использования территории	Основание для размещения
						(актуализированная редакция)
59.	Объекты капитального строительства регионального значения в области здравоохранения	Строительство фельдшерско-акушерского пункта	Мощность – 20 посещений в смену	Нижнеудинский район, Чеховское муниципальное образование, д. Кургатей	Не требуется	Схема территориального планирования Иркутской области от 02.11.2012 № 607-пп (актуализированная редакция)
60.	Объекты капитального строительства регионального значения в области здравоохранения	Строительство фельдшерско-акушерского пункта	Мощность – 20 посещений в смену	Нижнеудинский район, Шебертинское муниципальное образование, д. Большеверстовск	Не требуется	Схема территориального планирования Иркутской области от 02.11.2012 № 607-пп (актуализированная редакция)
61.	Объекты капитального строительства регионального значения в области здравоохранения	Строительство фельдшерско-акушерского пункта	Мощность – 20 посещений в смену	Нижнеудинский район, Шебертинское муниципальное образование, п. Вершина	Не требуется	Схема территориального планирования Иркутской области от 02.11.2012 № 607-пп (актуализированная редакция)
62.	Объекты капитального строительства регионального значения в области здравоохранения	Строительство фельдшерско-акушерского пункта	Мощность – 20 посещений в смену	Нижнеудинский район, Шебертинское муниципальное образование, с. Даур	Не требуется	Схема территориального планирования Иркутской области от 02.11.2012 № 607-пп

№ п/п	Назначение объекта	Наименование объекта	Краткая характеристика объекта	Местоположение планируемого объекта	Зоны с особыми условиями использования территории	Основание для размещения
						(актуализированная редакция)
63.	Объекты капитального строительства регионального значения в области здравоохранения	Строительство фельдшерско-акушерского пункта	Мощность – 20 посещений в смену	Нижнеудинский район, Широковское муниципальное образование, д. Тони	Не требуется	Схема территориального планирования Иркутской области от 02.11.2012 № 607-пп (актуализированная редакция)
64.	Объекты капитального строительства регионального значения в области здравоохранения	Строительство фельдшерско-акушерского пункта	Мощность – 20 посещений в смену	Нижнеудинский район, Широковское муниципальное образование, п. Черемшанка	Не требуется	Схема территориального планирования Иркутской области от 02.11.2012 № 607-пп (актуализированная редакция)
65.	Объекты капитального строительства регионального значения в области здравоохранения	Строительство фельдшерско-акушерского пункта	Мощность – 20 посещений в смену	Нижнеудинский район, Широковское муниципальное образование, с. Боровинок	Не требуется	Схема территориального планирования Иркутской области от 02.11.2012 № 607-пп (актуализированная редакция)
66.	Объекты капитального строительства регионального значения в области здравоохранения	Здание лечебного корпуса	Мощность – 227 круглосуточных коек	Нижнеудинский район, Нижнеудинское муниципальное образование, г. Нижнеудинск	Не требуется	Служебная записка министерства здравоохранения Иркутской области от 06.03.2020 № СЛ–54–955/20

№ п/п	Назначение объекта	Наименование объекта	Краткая характеристика объекта	Местоположение планируемого объекта	Зоны с особыми условиями использования территории	Основание для размещения
67.	Объекты капитального строительства регионального значения в области здравоохранения	Патологоанатомический корпус ОГБУЗ «Нижнеудинская районная больница»	Мощность – на 4 стола для вскрытий, в том числе –1 стол для инфицированных	Нижнеудинский район, Нижнеудинское муниципальное образование, г. Нижнеудинск	Не требуется	В рамках Программы Иркутской области «Развитие здравоохранения» на 2019 – 2024 годы» (Постановление Правительства Иркутской области от 06.11.2018 № 816–пп (ред. от 27.08.2021))
68.	Объекты капитального строительства регионального значения в области здравоохранения	Врачебная амбулатория	Мощность – 20 посещений в смену	Нижнеудинский район, Уковское муниципальное образование, р.п. Ук	Не требуется	Служебная записка министерства здравоохранения Иркутской области от 06.03.2020 № СЛ–54–955/20
69.	Объекты капитального строительства регионального значения в области здравоохранения	Врачебная амбулатория	Мощность – 20 посещений в смену	Нижнеудинский район, Тофаларское муниципальное образование, с. Алыгджер	Не требуется	Служебная записка министерства здравоохранения Иркутской области от 06.03.2020 № СЛ–54–955/20
70.	Объекты капитального строительства регионального значения в области социальной защиты	Строительство жилого корпуса в ОГБУСО «Психоневрологический интернат п. Водопадный»	Мощность – 64 чел.	Нижнеудинский район, Уковское муниципальное образование, п. Водопадный	Не требуется	Служебная записка министерства социального развития, опеки и попечительства Иркутской области от 21.10.2021

№ п/п	Назначение объекта	Наименование объекта	Краткая характеристика объекта	Местоположение планируемого объекта	Зоны с особыми условиями использования территории	Основание для размещения
						№ СЛ–53–7422/21–22 Служебная записка министерства социального развития, опеки и попечительства Иркутской области от 19.04.2022 № 02-53-6409/22-22
71.	Объекты капитального строительства регионального значения в области социальной защиты	Строительство социально–реабилитационного центра для несовершеннолетних в Нижнеудинском районе Иркутской области	Мощность – 32 места	Нижнеудинский район, Усть-Рубахинское муниципальное образование, с. Мельница	Не требуется	Служебная записка министерства социального развития, опеки и попечительства Иркутской области от 21.10.2021 № СЛ–53–7422/21–22
72.	Объекты капитального строительства регионального значения в области административного обслуживания	Реконструкция многофункционального центра предоставления государственных и муниципальных услуг	Мощность – центр на 9 окон	Нижнеудинский район, Нижнеудинское городское поселение	Не требуется	Схема территориального планирования Иркутской области от 02.11.2012 № 607-пп (актуализированная редакция)

29. Муниципальное образование «Нукутский район»

№ п/п	Назначение объекта	Наименование объекта	Краткая характеристика объекта	Местоположение планируемого объекта	Зоны с особыми условиями использования территории	Основание для размещения
1.	Объекты капитального строительства регионального или межмуниципального значения в области автомобильного транспорта	Реконструкция автомобильной дороги общего пользования регионального или межмуниципального значения Залари – Жигалово	Категория автомобильной дороги – IV, протяженность 26,6 км	Нукутский район: Подъезд к п. Новонукутский, Подъезд к д. Шарагул, «Залари–Жигалово»–Хареты–Большебаяновская, Подъезд к д. Задоновская, Подъезд к д. Побединская, «Залари–Жигалово»–Ей–Шараты	Придорожные полосы автомобильных дорог устанавливаются в соотвествии с п.2 ст.26 Федерального закона от 08.11.2007 № 257-ФЗ (ред. от 14.07.2022) «Об автомобильных дорогах и о дорожной деятельности в Российской Федерации и о внесении изменений в отдельные аждений шириной не менее 10 м в соответствии с пунктами 8.21 и 14.28 Свода правил СП 42.13330.2016	Служебная записка министерства транспорта и дорожного хозяйства Иркутской области от 24.02.2022 № СЛ–61–435/22
2.	Объекты капитального строительства регионального или межмуниципального значения в области автомобильного транспорта	Реконструкция автомобильной дороги общего пользования регионального или межмуниципального значения Балаганск – Саянск	Категория автомобильной дороги – IV, протяженность 8,2 км	Нукутский район	Придорожные полосы автомобильных дорог устанавливаются в соотвествии с п.2 ст.26 Федерального закона от 08.11.2007 № 257-ФЗ (ред. от 14.07.2022) «Об автомобильных дорогах и о дорожной деятельности в Российской Федерации и о внесении изменений в отдельные аждений шириной не менее 10 м в соответствии с пунктами 8.21 и 14.28 Свода правил СП 42.13330.2016	Служебная записка министерства транспорта и дорожного хозяйства Иркутской области от 24.02.2022 № СЛ–61–435/22

№ п/п	Назначение объекта	Наименование объекта	Краткая характеристика объекта	Местоположение планируемого объекта	Зоны с особыми условиями использования территории	Основание для размещения
3.	Объекты капитального строительства регионального или межмуниципального значения в области автомобильного транспорта	Реконструкция автомобильной дороги общего пользования регионального или межмуниципального значения Кутулик – Бахтай – Хадахан	Категория автомобильной дороги – IV, протяженность 12,5 км	Нукутский район: Подъезд к д. Малая Сухая	Придорожные полосы автомобильных дорог устанавливаются в соотвествии с п.2 ст.26 Федерального закона от 08.11.2007 № 257-ФЗ (ред. от 14.07.2022) «Об автомобильных дорогах и о дорожной деятельности в Российской Федерации и о внесении изменений в отдельные аждений шириной не менее 10 м в соответствии с пунктами 8.21 и 14.28 Свода правил СП 42.13330.2016	Служебная записка министерства транспорта и дорожного хозяйства Иркутской области от 24.02.2022 № СЛ–61–435/22
4.	Объекты капитального строительства регионального или межмуниципального значения в области автомобильного транспорта	Реконструкция автомобильной дороги общего пользования регионального или межмуниципального значения Тыреть 1-я – «Залари – Жигалово» (в границах района)	Категория автомобильной дороги – IV, протяженность 16,8 км	Нукутский район: Тангуты–Шараты–Куйта, Подъезд к д. Куйта, с. Шараты Заларинский район: Подъезд к д. Куйта	Придорожные полосы автомобильных дорог устанавливаются в соотвествии с п.2 ст.26 Федерального закона от 08.11.2007 № 257-ФЗ (ред. от 14.07.2022) «Об автомобильных дорогах и о дорожной деятельности в Российской Федерации и о внесении изменений в отдельные аждений шириной не менее 10 м в соответствии с пунктами 8.21 и 14.28 Свода правил СП 42.13330.2016	Служебная записка министерства транспорта и дорожного хозяйства Иркутской области от 24.02.2022 № СЛ–61–435/22

№ п/п	Назначение объекта	Наименование объекта	Краткая характеристика объекта	Местоположение планируемого объекта	Зоны с особыми условиями использования территории	Основание для размещения
5.	Объекты капитального строительства регионального или межмуниципального значения в области автомобильного транспорта	Реконструкция автомобильной дороги общего пользования регионального или межмуниципального значения Нукуты – Ворот-Онгой	Категория автомобильной дороги – IV, протяженность 23,6 км	Нукутский район: Ворот–Онгой–Шалоты–Алтарик, Ворот–Онгой–Макарьевская, д. Ворот–Онгой, с. Алтарик	Придорожные полосы автомобильных дорог устанавливаются в соотвествии с п.2 ст.26 Федерального закона от 08.11.2007 № 257-ФЗ (ред. от 14.07.2022) «Об автомобильных дорогах и о дорожной деятельности в Российской Федерации и о внесении изменений в отдельные аждений шириной не менее 10 м в соответствии с пунктами 8.21 и 14.28 Свода правил СП 42.13330.2016	Служебная записка министерства транспорта и дорожного хозяйства Иркутской области от 24.02.2022 № СЛ–61–435/22
6.	Объекты капитального строительства регионального или межмуниципального значения в области автомобильного транспорта	Реконструкция автомобильной дороги общего пользования регионального или межмуниципального значения Целинный – Нукуты	Категория автомобильной дороги – IV, протяженность 13,2 км	Нукутский район: Заречный–Новоселова–Шаховская (в границах района)	Придорожные полосы автомобильных дорог устанавливаются в соотвествии с п.2 ст.26 Федерального закона от 08.11.2007 № 257-ФЗ (ред. от 14.07.2022) «Об автомобильных дорогах и о дорожной деятельности в Российской Федерации и о внесении изменений в отдельные аждений шириной не менее 10 м в соответствии с пунктами 8.21 и 14.28 Свода правил СП 42.13330.2016	Служебная записка министерства транспорта и дорожного хозяйства Иркутской области от 24.02.2022 № СЛ–61–435/22

№ п/п	Назначение объекта	Наименование объекта	Краткая характеристика объекта	Местоположение планируемого объекта	Зоны с особыми условиями использования территории	Основание для размещения
7.	Объекты капитального строительства регионального или межмуниципального значения в области автомобильного транспорта	Реконструкция автомобильной дороги общего пользования регионального или межмуниципального значения Новоленино – Первомайское	Категория автомобильной дороги – IV, Протяженность 11,5 км	Нукутский район: Подъезд к п. Степное, Подъезд к п. Дружный	Придорожные полосы автомобильных дорог устанавливаются в соотвествии с п.2 ст.26 Федерального закона от 08.11.2007 № 257-ФЗ (ред. от 14.07.2022) «Об автомобильных дорогах и о дорожной деятельности в Российской Федерации и о внесении изменений в отдельные аждений шириной не менее 10 м в соответствии с пунктами 8.21 и 14.28 Свода правил СП 42.13330.2016	Служебная записка министерства транспорта и дорожного хозяйства Иркутской области от 24.02.2022 № СЛ–61–435/22
8.	Объекты капитального строительства регионального или межмуниципального значения в области автомобильного транспорта	Реконструкция автомобильной дороги общего пользования регионального или межмуниципального значения «Нукуты – Ворот-Онгой» – Закулей – Хадахан (в границах района)	Категория автомобильной дороги – IV, протяженность 31,4 км	Нукутский район: Подъезд к д. Мельхитуй (д. Русский Мельхитуй), Подъезд к д. Хамхар, Закулей–Ункей	Придорожные полосы автомобильных дорог устанавливаются в соотвествии с п.2 ст.26 Федерального закона от 08.11.2007 № 257-ФЗ (ред. от 14.07.2022) «Об автомобильных дорогах и о дорожной деятельности в Российской Федерации и о внесении изменений в отдельные аждений шириной не менее 10 м в соответствии с пунктами 8.21 и 14.28 Свода правил СП 42.13330.2016	Служебная записка министерства транспорта и дорожного хозяйства Иркутской области от 24.02.2022 № СЛ–61–435/22

№ п/п	Назначение объекта	Наименование объекта	Краткая характеристика объекта	Местоположение планируемого объекта	Зоны с особыми условиями использования территории	Основание для размещения
9.	Объекты капитального строительства регионального или межмуниципального значения в области автомобильного транспорта	Реконструкция автомобильной дороги общего пользования регионального или межмуниципального значения Целинный – Нукуты	Категория автомобильной дороги – IV, протяженность 12,8 км	Нукутский район: с. Нукуты	Придорожные полосы автомобильных дорог устанавливаются в соотвествии с п.2 ст.26 Федерального закона от 08.11.2007 № 257-ФЗ (ред. от 14.07.2022) «Об автомобильных дорогах и о дорожной деятельности в Российской Федерации и о внесении изменений в отдельные аждений шириной не менее 10 м в соответствии с пунктами 8.21 и 14.28 Свода правил СП 42.13330.2016	Служебная записка министерства транспорта и дорожного хозяйства Иркутской области от 24.02.2022 № СЛ–61–435/22
10.	Объекты капитального строительства регионального или межмуниципального значения в области автомобильного транспорта	Реконструкция автомобильной дороги общего пользования регионального или межмуниципального значения Подъезд к с. Алтарик (в границах района)	Категория автомобильной дороги – IV, протяженность 3,1 км	Аларский район, Нукутский район	Придорожные полосы автомобильных дорог устанавливаются в соотвествии с п.2 ст.26 Федерального закона от 08.11.2007 № 257-ФЗ (ред. от 14.07.2022) «Об автомобильных дорогах и о дорожной деятельности в Российской Федерации и о внесении изменений в отдельные аждений шириной не менее 10 м в соответствии с пунктами 8.21 и 14.28 Свода правил СП 42.13330.2016	Служебная записка министерства транспорта и дорожного хозяйства Иркутской области от 24.02.2022 № СЛ–61–435/22

№ п/п	Назначение объекта	Наименование объекта	Краткая характеристика объекта	Местоположение планируемого объекта	Зоны с особыми условиями использования территории	Основание для размещения
11.	Объекты капитального строительства регионального значения в области предупреждения чрезвычайных ситуаций природного и техногенного характера, стихийных бедствий, эпидемий и ликвидации их последствий	Пожарное депо	Бескаркасное быстровозводимое здание пожарного депо арочного типа с помещением для стоянки 2-х пожарных машин и вспомогательными Помещениями (производственные, складские, административно-бытовые). Здание прямоугольное в плане с осевыми размерами ширина 14 м, длина 21 м	Нукутский район, муниципальное образование «Закулей», с. Закулей	Санитарно-защитная зона – 50 м	Схема территориального планирования Иркутской области от 02.11.2012 № 607-пп (актуализированная редакция). Служебная записка министерства имущественных отношений Иркутской области от 29.09.2022 № СЛ-51-4023/22
12.	Объекты капитального строительства регионального значения в области здравоохранения	Строительство фельдшерско-акушерского пункта	Мощность – 10 посещений в смену	Нукутский район, муниципальное образование «Нукуты», д. Ворот-Онгой	Не требуется	Схема территориального планирования Иркутской области от 02.11.2012 № 607-пп (актуализированная редакция)
13.	Объекты капитального строительства регионального значения в области здравоохранения	Строительство фельдшерско-акушерского пункта	Мощность – 10 посещений в смену	Нукутский район, муниципальное образование «Первомайское», п. Дружный	Не требуется	Схема территориального планирования Иркутской области от 02.11.2012 № 607-пп (актуализированная редакция)

№ п/п	Назначение объекта	Наименование объекта	Краткая характеристика объекта	Местоположение планируемого объекта	Зоны с особыми условиями использования территории	Основание для размещения
14.	Объекты капитального строительства регионального значения в области здравоохранения	Строительство фельдшерско-акушерского пункта	Мощность – 10 посещений в смену	Нукутский район, муниципальное образование «Первомайское», п. Степное	Не требуется	Схема территориального планирования Иркутской области от 02.11.2012 № 607-пп (актуализированная редакция)
15.	Объекты капитального строительства регионального значения в области здравоохранения	Строительство фельдшерско-акушерского пункта	Мощность – 10 посещений в смену	Нукутский район, муниципальное образование «Хареты», с. Хареты	Не требуется	Схема территориального планирования Иркутской области от 02.11.2012 № 607-пп (актуализированная редакция)
16.	Объекты капитального строительства регионального значения в области здравоохранения	Строительство фельдшерско-акушерского пункта	Мощность – 10 посещений в смену	Нукутский район, муниципальное образование «Целинный», д. Новоселова	Не требуется	Схема территориального планирования Иркутской области от 02.11.2012 № 607-пп (актуализированная редакция)
17.	Объекты капитального строительства регионального значения в области здравоохранения	Строительство фельдшерско-акушерского пункта	Мощность – 10 посещений в смену	Нукутский район, муниципальное образование «Целинный», п. Целинный	Не требуется	Схема территориального планирования Иркутской области от 02.11.2012 № 607-пп (актуализированная редакция)

№ п/п	Назначение объекта	Наименование объекта	Краткая характеристика объекта	Местоположение планируемого объекта	Зоны с особыми условиями использования территории	Основание для размещения
18.	Объекты капитального строительства регионального значения в области здравоохранения	Строительство фельдшерско-акушерского пункта	Мощность – 10 посещений в смену	Нукутский район, муниципальное образование «Шаратское», д. Куйта	Не требуется	Схема территориального планирования Иркутской области от 02.11.2012 № 607-пп (актуализированная редакция)
19.	Объекты капитального строительства регионального значения в области здравоохранения	Строительство фельдшерско-акушерского пункта	Мощность – 10 посещений в смену	Нукутский район, муниципальное образование «Шаратское», с. Шараты	Не требуется	Схема территориального планирования Иркутской области от 02.11.2012 № 607-пп (актуализированная редакция)
20.	Объекты капитального строительства регионального значения в области здравоохранения	Строительство корпусов в санатории «Нукутская Мацеста» ОГБУЗ «Нукутская центральная районная больница»	Мощность – спальный корпус на 30 коек, ванный корпус на 20 посещений в смену	Нукутский район, муниципальное образование «Нукуты», с. Нукуты	Не требуется	Схема территориального планирования Иркутской области от 02.11.2012 № 607-пп (актуализированная редакция)
21.	Объекты капитального строительства регионального значения в области здравоохранения	Строительство больничного комплекса ОГБУЗ «Нукутская районная больница»	Мощность: детская поликлиника на 100 посещений в смену; стационар на 48 коек, в том числе 27 коек дневного пребывания; инфекционное отделение на 9 коек	Нукутский район, муниципальное образование «Новонукутское», п. Новонукутский	Не требуется	Служебная записка министерства здравоохранения Иркутской области от 25.10.2021 № СЛ–54–4271/21

№ п/п	Назначение объекта	Наименование объекта	Краткая характеристика объекта	Местоположение планируемого объекта	Зоны с особыми условиями использования территории	Основание для размещения
22.	Объекты капитального строительства регионального значения в области здравоохранения	Строительство фельдшерско-акушерского пункта	Мощность – 10 посещений в смену	Нукутский район, муниципальное образование «Алтарик», с. Алтарик	Не требуется	Служебная записка министерства здравоохранения Иркутской области от 06.03.2020 № СЛ–54–955/20
23.	Объекты капитального строительства регионального значения в области здравоохранения	Строительство фельдшерско-акушерского пункта	Мощность – 10 посещений в смену	Нукутский район, муниципальное образование «Закулей», д. Мельхитуй	Не требуется	Служебная записка министерства здравоохранения Иркутской области от 06.03.2020 № СЛ–54–955/20
24.	Объекты капитального строительства регионального значения в области здравоохранения	Строительство фельдшерско-акушерского пункта	Мощность – 10 посещений в смену	Нукутский район, муниципальное образование «Хадахан», д. Мельхитуй	Не требуется	Служебная записка министерства здравоохранения Иркутской области от 06.03.2020 № СЛ–54–955/20
25.	Объекты капитального строительства регионального значения в области здравоохранения	Строительство фельдшерско-акушерского пункта	Мощность – 10 посещений в смену	Нукутский район, муниципальное образование «Хадахан», с. Хадахан	Не требуется	Служебная записка министерства здравоохранения Иркутской области от 06.03.2020 № СЛ–54–955/20
26.	Объекты капитального строительства регионального значения в области здравоохранения	Строительство фельдшерско-акушерского пункта	Мощность – 10 посещений в смену	Нукутский район, муниципальное образование «Закулей», с. Закулей	Не требуется	Служебная записка министерства здравоохранения Иркутской области от 06.03.2020 № СЛ–54–955/20
27.	Объекты капитального строительства	Строительство фельдшерско-акушерского пункта	Мощность – 10 посещений в смену	Нукутский район, муниципальное образование	Не требуется	Служебная записка министерства здравоохранения

№ п/п	Назначение объекта	Наименование объекта	Краткая характеристика объекта	Местоположение планируемого объекта	Зоны с особыми условиями использования территории	Основание для размещения
	регионального значения в области здравоохранения			«Новоленино», д. Заходы		Иркутской области от 06.03.2020 № СЛ–54–955/20
28.	Объекты капитального строительства регионального значения в области здравоохранения	Строительство фельдшерско-акушерского пункта	Мощность – 10 посещений в смену	Нукутский район, муниципальное образование «Новоленино», д. Зунгар	Не требуется	Служебная записка министерства здравоохранения Иркутской области от 06.03.2020 № СЛ–54–955/20
29.	Объекты капитального строительства регионального значения в области здравоохранения	Строительство фельдшерско-акушерского пункта	Мощность – 10 посещений в смену	Нукутский район, муниципальное образование «Новоленино», п. Новоленино	Не требуется	Служебная записка министерства здравоохранения Иркутской области от 06.03.2020 № СЛ–54–955/20
30.	Объекты капитального строительства регионального значения в области здравоохранения	Строительство фельдшерско-акушерского пункта	Мощность – 20 посещений в смену	Нукутский район, муниципальное образование «Нукуты», д. Макарьевская	Не требуется	Схема территориального планирования Иркутской области от 02.11.2012 № 607-пп (актуализированная редакция)
31.	Объекты капитального строительства регионального значения в области здравоохранения	Строительство фельдшерско-акушерского пункта	Мощность – 10 посещений в смену	Нукутский район, муниципальное образование «Нукуты», с. Нукуты	Не требуется	Служебная записка министерства здравоохранения Иркутской области от 06.03.2020 № СЛ–54–955/20
32.	Объекты капитального строительства регионального	Строительство фельдшерско-акушерского пункта	Мощность – 10 посещений в смену	Нукутский район, муниципальное образование	Не требуется	Служебная записка министерства здравоохранения Иркутской области

№ п/п	Назначение объекта	Наименование объекта	Краткая характеристика объекта	Местоположение планируемого объекта	Зоны с особыми условиями использования территории	Основание для размещения
	значения в области здравоохранения			«Хареты», д. Большебаяновская		от 06.03.2020 № СЛ–54–955/20
33.	Объекты капитального строительства регионального значения в области здравоохранения	Строительство фельдшерско-акушерского пункта	Мощность – 10 посещений в смену	Нукутский район, муниципальное образование «Хареты», д. Васильевское	Не требуется	Служебная записка министерства здравоохранения Иркутской области от 06.03.2020 № СЛ–54–955/20
34.	Объекты капитального строительства регионального значения в области здравоохранения	Строительство фельдшерско-акушерского пункта	Мощность – 20 посещений в смену	Нукутский район, муниципальное образование «Целинный», д. Наймодай	Не требуется	Схема территориального планирования Иркутской области от 02.11.2012 № 607-пп (актуализированная редакция)
35.	Объекты капитального строительства регионального значения в области здравоохранения	Строительство фельдшерско-акушерского пункта	Мощность – 10 посещений в смену	Нукутский район, муниципальное образование «Шаратское», д. Тангуты	Не требуется	Служебная записка министерства здравоохранения Иркутской области от 06.03.2020 № СЛ–54–955/20
36.	Объекты капитального строительства регионального значения в области здравоохранения	Строительство здания инфекционного отделения ОГБУЗ «Нукутская центральная районная больница»	Мощность – 10 коек	Нукутский район, муниципальное образование «Нукуты», с. Нукуты	Не требуется	Схема территориального планирования Иркутской области от 02.11.2012 № 607-пп (актуализированная редакция)
37.	Объекты капитального строительства	Реконструкция многофункционального центра предоставления	Мощность – центр на 3 окна	Нукутский район, Новонукутское	Не требуется	Схема территориального планирования

№ п/п	Назначение объекта	Наименование объекта	Краткая характеристика объекта	Местоположение планируемого объекта	Зоны с особыми условиями использования территории	Основание для размещения
	регионального значения в области административного обслуживания	государственных и муниципальных услуг		муниципальное образование		Иркутской области от 02.11.2012 № 607-пп (актуализированная редакция)
38.	Объекты капитального строительства регионального значения в области ветеринарного обслуживания	Строительство ветеринарной лечебницы	Общая площадь 200 кв.м (100 кв.м ветеринарная лечебница, 100 кв.м жилая площадь для ветеринарного специалиста)	Нукутский район, муниципальное образование «Закулей», с. Закулей	Санитарно-защитная зона устнавливается в соответсвии с СанПиН 2.2.1/2.1.1.1200-03 «Санитарно-защитные зоны и санитарная классификация предприятий, сооружений и иных объектов»	Письмо службы ветеринарии Иркутской области от 26.01.2022 № СЛ–77–71/22

30. Ольхонский муниципальный район Иркутской области

№ п/п	Назначение объекта	Наименование объекта	Краткая характеристика объекта	Местоположение планируемого объекта	Зоны с особыми условиями использования территории	Основание для размещения
1.	Объекты капитального строительства регионального или межмуниципального значения в области автомобильного транспорта	Реконструкция автомобильной дороги общего пользования регионального или межмуниципального значения Баяндай – Еланцы – Хужир	Категория автомобильной дороги – IV, протяженность 158,5 км	Ольхонский район: Косая Степь–Бугульдейка, Хужир–Харанцы, Петрово–Бугульдейка, Подъезд к д. Петрова, Подъезд к д. Тонта	Придорожные полосы автомобильных дорог устанавливаются в соотвествии с п.2 ст.26 Федерального закона от 08.11.2007 № 257-ФЗ (ред. от 14.07.2022) «Об автомобильных дорогах и о дорожной деятельности в Российской Федерации и о внесении изменений в отдельные аждений шириной не менее 10 м в соответствии с пунктами 8.21 и 14.28 Свода правил СП 42.13330.2016	Служебная записка министерства транспорта и дорожного хозяйства Иркутской области от 24.02.2022 № СЛ–61–435/22. Служебная записка министерства транспорта и дорожного хозяйства Иркутской области от 02.06.2022 № СЛ–61–1396/22
2.	Объекты капитального строительства регионального или межмуниципального значения в области автомобильного транспорта	Реконструкция автомобильной дороги общего пользования регионального или межмуниципального значения Тогот – Курма	Категория автомобильной дороги – IV, протяженность 18,9 км	Ольхонский район: Подъезд к с. Шара-Тогот	Придорожные полосы автомобильных дорог устанавливаются в соотвествии с п.2 ст.26 Федерального закона от 08.11.2007 № 257-ФЗ (ред. от 14.07.2022) «Об автомобильных дорогах и о дорожной деятельности в Российской Федерации и о внесении изменений в отдельные	Служебная записка министерства транспорта и дорожного хозяйства Иркутской области от 24.02.2022 № СЛ–61–435/22

№ п/п	Назначение объекта	Наименование объекта	Краткая характеристика объекта	Местоположение планируемого объекта	Зоны с особыми условиями использования территории	Основание для размещения
					аждений шириной не менее 10 м в соответствии с пунктами 8.21 и 14.28 Свода правил СП 42.13330.2016	
3.	Объекты капитального строительства регионального или межмуниципального значения в области автомобильного транспорта	Реконструкция автомобильной дороги общего пользования регионального или межмуниципального значения Подъезд к д. Куркут (Подъезд к ледовой переправе на о. Ольхон)	Категория автомобильной дороги – IV, протяженность 11,3 км	Ольхонский район	Придорожные полосы автомобильных дорог устанавливаются в соотвествии с п.2 ст.26 Федерального закона от 08.11.2007 № 257-ФЗ (ред. от 14.07.2022) «Об автомобильных дорогах и о дорожной деятельности в Российской Федерации и о внесении изменений в отдельные аждений шириной не менее 10 м в соответствии с пунктами 8.21 и 14.28 Свода правил СП 42.13330.2016	Служебная записка министерства транспорта и дорожного хозяйства Иркутской области от 24.02.2022 № СЛ–61–435/22
4.	Объекты капитального строительства регионального или межмуниципального значения в области автомобильного транспорта	Реконструкция автомобильной дороги общего пользования регионального или межмуниципального значения Тогот – Курма	Категория автомобильной дороги – IV, на участке км 0 – км 17	Ольхонский район	Придорожные полосы автомобильных дорог устанавливаются в соотвествии с п.2 ст.26 Федерального закона от 08.11.2007 № 257-ФЗ (ред. от 14.07.2022) «Об автомобильных	Служебная записка министерства транспорта и дорожного хозяйства Иркутской области от 24.02.2022 № СЛ–61–435/22

№ п/п	Назначение объекта	Наименование объекта	Краткая характеристика объекта	Местоположение планируемого объекта	Зоны с особыми условиями использования территории	Основание для размещения
					дорогах и о дорожной деятельности в Российской Федерации и о внесении изменений в отдельные аждений шириной не менее 10 м в соответствии с пунктами 8.21 и 14.28 Свода правил СП 42.13330.2016	
5.	Объекты капитального строительства регионального значения в области водного транспорта	Реконструкция причальных сооружений для паромной переправы с. Сахюрта– о. Ольхон (островная часть)	4 места для маломерных судов или 1 место для реестровых судов	Ольхонский район, о. Ольхон	Санитарно-защитная зона – 50 м, в соответствии с СанПиН 2.2.1/2.1.1.1200-03 «Санитарно-защитные зоны и санитарная классификация предприятий, сооружений и иных объектов»	Служебная записка министерства строительства, дорожного хозяйства Иркутской области от 10.04.2020 № СЛ–59–1523/20
6.	Объекты капитального строительства регионального значения в области водного транспорта	Реконструкция причальных сооружений для паромной переправы с. Сахюрта – о. Ольхон (материковая часть)	4 места для маломерных судов или 1 место для реестровых судов	Ольхонский район, с. Сахюрта	Санитарно-защитная зона – 50 м, в соответствии с СанПиН 2.2.1/2.1.1.1200-03 «Санитарно-защитные зоны и санитарная классификация предприятий, сооружений и иных объектов»	Схема территориального планирования Иркутской области от 02.11.2012 № 607-пп (актуализированная редакция)

№ п/п	Назначение объекта	Наименование объекта	Краткая характеристика объекта	Местоположение планируемого объекта	Зоны с особыми условиями использования территории	Основание для размещения
7.	Объекты капитального строительства регионального значения в области водного транспорта	Строительство причального сооружения в районе Малого моря оз. Байкал со строительством речного вокзала	10 мест для маломерных судов или 2 места для реестровых судов	Ольхонский район, с. Сахюрта	Санитарно-защитная зона – 50 м, в соответствии с СанПиН 2.2.1/2.1.1.1200-03 «Санитарно-защитные зоны и санитарная классификация предприятий, сооружений и иных объектов»	Схема территориального планирования Иркутской области от 02.11.2012 № 607-пп (актуализированная редакция)
8.	Объекты капитального строительства регионального значения в области водного транспорта	Строительство нового причала п. Бугульдейка	10 мест для маломерных судов или 2 места для реестровых судов	Ольхонский район, п. Бугульдейка	Санитарно-защитная зона – 50 м, в соответствии с СанПиН 2.2.1/2.1.1.1200-03 «Санитарно-защитные зоны и санитарная классификация предприятий, сооружений и иных объектов»	Схема территориального планирования Иркутской области от 02.11.2012 № 607-пп (актуализированная редакция)
9.	Объекты капитального строительства межмуниципального значения в области водного транспорта	Строительство центра приема и очистки хозяйственно-бытовых отходов, подсланевых вод и пункта приема ТКО в с. Сахюрта	6 мест для маломерных судов или 2 места для реестровых судов	Ольхонский район, с. Сахюрта	Санитарно-защитная зона – 50 м, в соответствии с СанПиН 2.2.1/2.1.1.1200-03 «Санитарно-защитные зоны и санитарная классификация предприятий, сооружений и иных объектов»	Схема территориального планирования Иркутской области от 02.11.2012 № 607-пп (актуализированная редакция)

№ п/п	Назначение объекта	Наименование объекта	Краткая характеристика объекта	Местоположение планируемого объекта	Зоны с особыми условиями использования территории	Основание для размещения
10.	Объекты капитального строительства межмуниципального значения в области водного транспорта	Строительство на острове Ольхон в бухте Загли технологического причала паромной переправы и парома для вывоза указанных продуктов на пункт переработки в с. Сахюрта, минуя пассажирский паром	4 места для маломерных судов или 1 место для реестровых судов	Ольхонский район, о. Ольхон	Санитарно-защитная зона – 50 м, в соответствии с СанПиН 2.2.1/2.1.1.1200-03 «Санитарно-защитные зоны и санитарная классификация предприятий, сооружений и иных объектов»	Схема территориального планирования Иркутской области от 02.11.2012 № 607-пп (актуализированная редакция)
11.	Объекты капитального строительства межмуниципального значения в области водного транспорта	Строительство нового причала «Хужир» (о. Ольхон)	10 мест для маломерных судов или 2 места для реестровых судов	Ольхонский район, о. Ольхон	Санитарно-защитная зона – 50 м, в соответствии с СанПиН 2.2.1/2.1.1.1200-03 «Санитарно-защитные зоны и санитарная классификация предприятий, сооружений и иных объектов»	Схема территориального планирования Иркутской области от 02.11.2012 № 607-пп (актуализированная редакция)
12.	Объекты капитального строительства межмуниципального значения в области водного транспорта	Строительство нового причала в м. Бухта Базарная	10 мест для маломерных судов или 2 места для реестровых судов	Ольхонский район, с. Сахюрта	Санитарно-защитная зона – 50 м, в соответствии с СанПиН 2.2.1/2.1.1.1200-03 «Санитарно-защитные зоны и санитарная классификация предприятий, сооружений и иных объектов»	Схема территориального планирования Иркутской области от 02.11.2012 № 607-пп (актуализированная редакция)

№ п/п	Назначение объекта	Наименование объекта	Краткая характеристика объекта	Местоположение планируемого объекта	Зоны с особыми условиями использования территории	Основание для размещения
13.	Объекты капитального строительства межмуниципального значения в области водного транспорта	Строительство нового причала бухта Ая	10 мест для маломерных судов или 2 места для реестровых судов	Ольхонский район, бухта Ая	Санитарно-защитная зона – 50 м, в соответствии с СанПиН 2.2.1/2.1.1.1200-03 «Санитарно-защитные зоны и санитарная классификация предприятий, сооружений и иных объектов»	Схема территориального планирования Иркутской области от 02.11.2012 № 607-пп (актуализированная редакция)
14.	Объекты капитального строительства межмуниципального значения в области водного транспорта	Строительство нового причала мыс Заворотный	10 мест для маломерных судов или 2 места для реестровых судов	Ольхонский район, мыс Заворотный, Онгуренское муниципальное образование	Санитарно-защитная зона – 50 м, в соответствии с СанПиН 2.2.1/2.1.1.1200-03 «Санитарно-защитные зоны и санитарная классификация предприятий, сооружений и иных объектов»	Схема территориального планирования Иркутской области от 02.11.2012 № 607-пп (актуализированная редакция)
15.	Объекты капитального строительства межмуниципального значения в области водного транспорта	Строительство нового причала в с. Онгурен	10 мест для маломерных судов или 2 места для реестровых судов	Ольхонский район, Онгуренское муниципальное образование, с. Онгурен	Санитарно-защитная зона – 50 м, в соответствии с СанПиН 2.2.1/2.1.1.1200-03 «Санитарно-защитные зоны и санитарная классификация предприятий, сооружений и иных объектов»	Схема территориального планирования Иркутской области от 02.11.2012 № 607-пп (актуализированная редакция)

№ п/п	Назначение объекта	Наименование объекта	Краткая характеристика объекта	Местоположение планируемого объекта	Зоны с особыми условиями использования территории	Основание для размещения
16.	Объекты капитального строительства межмуниципального значения в области водного транспорта	Строительство нового причала в д. Курма	10 мест для маломерных судов или 2 места для реестровых судов	Ольхонский район, Шара-Тоготское муниципальное образование	Санитарно-защитная зона – 50 м, в соответствии с СанПиН 2.2.1/2.1.1.1200-03 «Санитарно-защитные зоны и санитарная классификация предприятий, сооружений и иных объектов»	Схема территориального планирования Иркутской области от 02.11.2012 № 607-пп (актуализированная редакция)
17.	Объекты капитального строительства регионального значения в области предупреждения чрезвычайных ситуаций природного и техногенного характера, стихийных бедствий, эпидемий и ликвидации их последствий	Пожарное депо	Бескаркасное быстровозводимое здание пожарного депо арочного типа с помещением для стоянки 2-х пожарных машин и вспомогательными помещениями (производственные, складские, административно-бытовые). Здание прямоугольное в плане с осевыми размерами ширина 14 м, длина 21 м	Ольхонский район, Шара-Тоготское муниципальное образование, с. Шара-Тагот	Санитарно-защитная зона – 50 м	Служебная записка министерства имущественных отношений Иркутской области от 09.11.2021 № СЛ–51–5011/21
18.	Объекты капитального строительства регионального	Строительство фельдшерско-акушерского пункта	Мощность – 20 посещений в смену	Ольхонский район, Бугульдейское муниципальное	Не требуется	Схема территориального планирования Иркутской области от 02.11.2012 № 607-

№ п/п	Назначение объекта	Наименование объекта	Краткая характеристика объекта	Местоположение планируемого объекта	Зоны с особыми условиями использования территории	Основание для размещения
	значения в области здравоохранения			образование, п. Бугульдейка		пп (актуализированная редакция)
19.	Объекты капитального строительства регионального значения в области здравоохранения	Строительство фельдшерско-акушерского пункта	Мощность – 20 посещений в смену	Ольхонский район, Еланцынское муниципальное образование, д. Нарин-Кунта	Не требуется	Схема территориального планирования Иркутской области от 02.11.2012 № 607-пп (актуализированная редакция)
20.	Объекты капитального строительства регионального значения в области здравоохранения	Строительство фельдшерско-акушерского пункта	Мощность – 20 посещений в смену	Ольхонский район, Еланцынское муниципальное образование, д. Тонта	Не требуется	Схема территориального планирования Иркутской области от 02.11.2012 № 607-пп (актуализированная редакция)
21.	Объекты капитального строительства регионального значения в области здравоохранения	Строительство фельдшерско-акушерского пункта	Мощность – 20 посещений в смену	Ольхонский район, Еланцынское муниципальное образование, д. Тырган	Не требуется	Схема территориального планирования Иркутской области от 02.11.2012 № 607-пп (актуализированная редакция)
22.	Объекты капитального строительства регионального значения в области здравоохранения	Строительство фельдшерско-акушерского пункта	Мощность – 20 посещений в смену	Ольхонский район, Куретское муниципальное образование, д. Алагуй	Не требуется	Схема территориального планирования Иркутской области от 02.11.2012 № 607-пп (актуализированная редакция)
23.	Объекты капитального строительства регионального значения в области здравоохранения	Строительство фельдшерско-акушерского пункта	Мощность – 20 посещений в смену	Ольхонский район, Куретское муниципальное образование, д. Куреть	Не требуется	Схема территориального планирования Иркутской области от 02.11.2012 № 607-пп (актуализированная редакция)

№ п/п	Назначение объекта	Наименование объекта	Краткая характеристика объекта	Местоположение планируемого объекта	Зоны с особыми условиями использования территории	Основание для размещения
24.	Объекты капитального строительства регионального значения в области здравоохранения	Строительство фельдшерско-акушерского пункта	Мощность – 20 посещений в смену	Ольхонский район, Хужирское муниципальное образование, д. Харанцы	Не требуется	Схема территориального планирования Иркутской области от 02.11.2012 № 607-пп (актуализированная редакция)
25.	Объекты капитального строительства регионального значения в области здравоохранения	Строительство фельдшерско-акушерского пункта	Мощность – 20 посещений в смену	Ольхонский район, Шара-Тоготское муниципальное образование, с. Шара-Тогот	Не требуется	Схема территориального планирования Иркутской области от 02.11.2012 № 607-пп (актуализированная редакция)
26.	Объекты капитального строительства регионального значения в области здравоохранения	Установка и монтаж модульной конструкции здания фельдшерско-акушерского пункта	Мощность – 20 посещений в смену	Ольхонский район, Шара-Тоготское муниципальное образование, с. Сахюрта	Не требуется	Служебная записка министерства здравоохранения Иркутской области от 25.10.2021 № СЛ–54–4271/21
27.	Объекты капитального строительства регионального значения в области здравоохранения	Строительство здания патологоанатомичес-кого отделения, отделения судебно-медицинской экспертизы	Мощность – 2 стола	Ольхонский район, Еланцынское муниципальное образование, с. Еланцы	Не требуется	Схема территориального планирования Иркутской области от 02.11.2012 № 607-пп (актуализированная редакция). Служебная записка министерства здравоохранения Иркутской области от 21.04.2022 № СЛ–02–54–10073/22
28.	Объекты капитального строительства регионального	Строительство фельдшерско-акушерского пункта	Мощность – 10 посещений в смену	Ольхонский район, Еланцынское муниципальное образование, д. Таловка	Не требуется	Служебная записка министерства имущественных отношений Иркутской области

№ п/п	Назначение объекта	Наименование объекта	Краткая характеристика объекта	Местоположение планируемого объекта	Зоны с особыми условиями использования территории	Основание для размещения
	значения в области здравоохранения					от 09.11.2021 № СЛ–51–5011/21
29.	Объекты капитального строительства регионального значения в области здравоохранения	Строительство участковой больницы	Мощность – амбулатория на 35 посещений, стационар на 5 круглосуточных коек и 10 дневного пребывания	Ольхонский район, Хужирское муниципальное образование, п. Хужир	Не требуется	Схема территориального планирования Иркутской области от 02.11.2012 № 607-пп (актуализированная редакция)
30.	Объекты капитального строительства регионального значения в области электроснабжения	Реконструкция ПС 110 кВ Черноруд	Замена трансформатора Т-2 35/10 кВ 4 МВА на 110/35/10 кВ 16 МВА, строительство ОРУ 35 кВ	Ольхонский район	Охранная зона ПС 110 кВ – 20 м, в соответствии с Постановлением от 24.02.2009 № 160 (ред. от 21.12.2018) Правительства РФ «Правила установления охранных зон объектов электросетевого хозяйства и особых условий использования земельных участков, расположенных в границах таких зон»	Письмо ОАО «Иркутской электросетевой компании» от 24.11.2020 № 06.060–17–4.23–4431/1
31.	Объекты капитального строительства регионального значения в области административного обслуживания	Реконструкция многофункционального центра предоставления государственных и муниципальных услуг	Мощность – центр на 3 окна	Ольхонский район, Еланцынское муниципальное образование	Не требуется	Схема территориального планирования Иркутской области от 02.11.2012 № 607-пп (актуализированная редакция)

№ п/п	Назначение объекта	Наименование объекта	Краткая характеристика объекта	Местоположение планируемого объекта	Зоны с особыми условиями использования территории	Основание для размещения
32.	Объекты капитального строительства регионального значения в области ветеринарного обслуживания	Ветеринарная станция	Здание ветеринарной станции площадью 274,2 кв.м	Ольхонский район, Еланцынское муниципальное образование, с. Еланцы	Санитарно-защитная зона устнавливается в соответсвии с СанПиН 2.2.1/2.1.1.1200-03 «Санитарно-защитные зоны и санитарная классификация предприятий, сооружений и иных объектов»	Письмо службы ветеринарии Иркутской области от 26.04.2022 № СЛ-77-367/22

31. Осинский муниципальный район Иркутской области

№ п/п	Назначение объекта	Наименование объекта	Краткая характеристика объекта	Местоположение планируемого объекта	Зоны с особыми условиями использования территории	Основание для размещения
1.	Объекты капитального строительства регионального или межмуниципального значения в области автомобильного транспорта	Реконструкция автомобильной дороги общего пользования регионального или межмуниципального значения Усть-Ордынский – Оса	Категория автомобильной дороги – III, протяженность 41,5 км	Иркутский район, Осинский район, Эхирит-Булагатский район: Оек–Кударейка, Боханский район, Тихоновка–Вершина	Придорожные полосы автомобильных дорог устанавливаются в соотвествии с п.2 ст.26 Федерального закона от 08.11.2007 № 257-ФЗ (ред. от 14.07.2022) «Об автомобильных дорогах и о дорожной деятельности в Российской Федерации и о внесении изменений в отдельные аждений шириной не менее 10 м в соответствии с пунктами 8.21 и 14.28 Свода правил СП 42.13330.2016	Служебная записка министерства транспорта и дорожного хозяйства Иркутской области от 24.02.2022 № СЛ–61–435/22
2.	Объекты капитального строительства регионального или межмуниципального	Реконструкция автомобильной дороги общего пользования регионального или межмуниципального	Категория автомобильной дороги – IV, протяженность 262,0 км	Иркутский район: Обход Грановщина–Урик–Хомутово, Подъезд к д. Быкова, Подъезд к з. Глазунова, Подъезд к	Придорожные полосы автомобильных дорог устанавливаются в	Служебная записка министерства транспорта и дорожного хозяйства Иркутской области от

№ п/п	Назначение объекта	Наименование объекта	Краткая характеристика объекта	Местоположение планируемого объекта	Зоны с особыми условиями использования территории	Основание для размещения
	значения в области автомобильного транспорта	значения Иркутск – Оса – Усть-Уда		с. Еловка, Подъезд к п. Усть-Балей, Урик–Столбова. Усть-Удинский: Молька–Податовская, Подъезд к д. Долганова, Подъезд к с. Малышевка, Подъезд к д. Халюты, д. Ясачная Хайрюзовка. Боханский район: Тараса–Бохан, Бохан–Новая Ида, Подъезд к с. Александровское, Александровское–Ключи, Подъезд к с. Олонки, Подъезд к с. Александровское. Осинский район: Подъезд к д. Прохоровка, Подъезд к с. Оса, Подъезд к д. Хайга, Подъезд к д. Тагай, Подъезд к п. Приморский. Подъезд к с. Ново–Ленино, Подъезд к п. Жданово, Подъезд к с. Унгин, Подъезд к д. Горхон	соотвествии с п.2 ст.26 Федерального закона от 08.11.2007 № 257-ФЗ (ред. от 14.07.2022) «Об автомобильных дорогах и о дорожной деятельности в Российской Федерации и о внесении изменений в отдельные аждений шириной не менее 10 м в соответствии с пунктами 8.21 и 14.28 Свода правил СП 42.13330.2016	24.02.2022 № СЛ–61–435/22
3.	Объекты капитального строительства регионального или межмуниципального значения в области автомобильного транспорта	Реконструкция автомобильной дороги общего пользования регионального или межмуниципального значения Майск – Рассвет	Категория автомобильной дороги – IV, протяженность 16,8 км	Осинский район: Майск–Абрамовка, Подъезд к с. Усть-Алтан	Придорожные полосы автомобильных дорог устанавливаются в соотвествии с п.2 ст.26 Федерального	Служебная записка министерства транспорта и дорожного хозяйства Иркутской области от 24.02.2022 № СЛ–61–435/22

№ п/п	Назначение объекта	Наименование объекта	Краткая характеристика объекта	Местоположение планируемого объекта	Зоны с особыми условиями использования территории	Основание для размещения
					закона от 08.11.2007 № 257-ФЗ (ред. от 14.07.2022) «Об автомобильных дорогах и о дорожной деятельности в Российской Федерации и о внесении изменений в отдельные аждений шириной не менее 10 м в соответствии с пунктами 8.21 и 14.28 Свода правил СП 42.13330.2016	
4.	Объекты капитального строительства регионального или межмуниципального значения в области автомобильного транспорта	Реконструкция автомобильной дороги общего пользования регионального или межмуниципального значения Лузгина – Хокта – Онгой	Категория автомобильной дороги – IV, протяженность 12,5 км	Осинский район	Придорожные полосы автомобильных дорог устанавливаются в соотвествии с п.2 ст.26 Федерального закона от 08.11.2007 № 257-ФЗ (ред. от 14.07.2022) «Об автомобильных дорогах и о	Служебная записка министерства транспорта и дорожного хозяйства Иркутской области от 24.02.2022 № СЛ–61–435/22

№ п/п	Назначение объекта	Наименование объекта	Краткая характеристика объекта	Местоположение планируемого объекта	Зоны с особыми условиями использования территории	Основание для размещения
					дорожной деятельности в Российской Федерации и о внесении изменений в отдельные аждений шириной не менее 10 м в соответствии с пунктами 8.21 и 14.28 Свода правил СП 42.13330.2016	
5.	Объекты капитального строительства регионального или межмуниципального значения в области автомобильного транспорта	Реконструкция автомобильной дороги общего пользования регионального или межмуниципального значения Грязнушка – Енисей – Онгосор	Категория автомобильной дороги – IV, протяженность 11,8 км	Осинский район	Придорожные полосы автомобильных дорог устанавливаются в соотвествии с п.2 ст.26 Федерального закона от 08.11.2007 № 257-ФЗ (ред. от 14.07.2022) «Об автомобильных дорогах и о дорожной деятельности в Российской Федерации и о внесении изменений в	Служебная записка министерства транспорта и дорожного хозяйства Иркутской области от 24.02.2022 № СЛ–61–435/22

№ п/п	Назначение объекта	Наименование объекта	Краткая характеристика объекта	Местоположение планируемого объекта	Зоны с особыми условиями использования территории	Основание для размещения
					отдельные аждений шириной не менее 10 м в соответствии с пунктами 8.21 и 14.28 Свода правил СП 42.13330.2016	
6.	Объекты капитального строительства регионального или межмуниципального значения в области автомобильного транспорта	Реконструкция автомобильной дороги общего пользования регионального или межмуниципального значения Иркутск – Оса – Усть-Уда	Категория автомобильной дороги – III, на участке км 160 – км 215	Осинский район	Придорожные полосы автомобильных дорог устанавливаются в соотвествии с п.2 ст.26 Федерального закона от 08.11.2007 № 257-ФЗ (ред. от 14.07.2022) «Об автомобильных дорогах и о дорожной деятельности в Российской Федерации и о внесении изменений в отдельные аждений шириной не менее 10 м в соответствии с пунктами 8.21 и	Служебная записка министерства транспорта и дорожного хозяйства Иркутской области от 24.02.2022 № СЛ–61–435/22

№ п/п	Назначение объекта	Наименование объекта	Краткая характеристика объекта	Местоположение планируемого объекта	Зоны с особыми условиями использования территории	Основание для размещения
					14.28 Свода правил СП 42.13330.2016	
7.	Объекты капитального строительства регионального значения в области здравоохранения	Строительство фельдшерско-акушерского пункта	Мощность – 12 посещений в смену	Осинский район, муниципальное образование «Русские Янгуты», д. Грязнушка	Не требуется	Схема территориального планирования Иркутской области от 02.11.2012 № 607-пп (актуализированная редакция). Служебная записка министерства здравоохранения Иркутской области от 21.04.2022 № СЛ–02–54–10073/22
8.	Объекты капитального строительства регионального значения в области здравоохранения	Строительство фельдшерско-акушерского пункта	Мощность – 12 посещений в смену	Осинский район, муниципальное образование «Русские Янгуты», д. Русские Янгуты	Не требуется	Схема территориального планирования Иркутской области от 02.11.2012 № 607-пп (актуализированная редакция). Служебная записка министерства здравоохранения Иркутской области от 21.04.2022 № СЛ–02–54–10073/22
9.	Объекты капитального строительства регионального значения в области здравоохранения	Строительство фельдшерско-акушерского пункта	Мощность – 12 посещений в смену	Осинский район, муниципальное образование «Бильчир», п. Жданово	Не требуется	Схема территориального планирования Иркутской области от 02.11.2012 № 607-пп (актуализированная редакция).

№ п/п	Назначение объекта	Наименование объекта	Краткая характеристика объекта	Местоположение планируемого объекта	Зоны с особыми условиями использования территории	Основание для размещения
						Служебная записка министерства здравоохранения Иркутской области от 21.04.2022 № СЛ–02–54–10073/22
10.	Объекты капитального строительства регионального значения в области здравоохранения	Строительство фельдшерско-акушерского пункта	Мощность – 12 посещений в смену	Осинский район, муниципальное образование «Бурят-Янгуты», д. Онгосор	Не требуется	Схема территориального планирования Иркутской области от 02.11.2012 № 607-пп (актуализированная редакция). Служебная записка министерства здравоохранения Иркутской области от 21.04.2022 № СЛ–02–54–10073/22
11.	Объекты капитального строительства регионального значения в области здравоохранения	Строительство фельдшерско-акушерского пункта	Мощность – 12 посещений в смену	Осинский район, муниципальное образование «Бурят-Янгуты», д. Шотой	Не требуется	Схема территориального планирования Иркутской области от 02.11.2012 № 607-пп (актуализированная редакция). Служебная записка министерства здравоохранения Иркутской области от 21.04.2022 № СЛ–02–54–10073/22
12.	Объекты капитального строительства	Строительство фельдшерско-акушерского пункта	Мощность – 12 посещений в смену	Осинский район, муниципальное	Не требуется	Схема территориального планирования Иркутской области от 02.11.2012

№ п/п	Назначение объекта	Наименование объекта	Краткая характеристика объекта	Местоположение планируемого объекта	Зоны с особыми условиями использования территории	Основание для размещения
	регионального значения в области здравоохранения			образование «Ирхидей», с. Ирхидей		№ 607-пп (актуализированная редакция). Служебная записка министерства здравоохранения Иркутской области от 21.04.2022 № СЛ–02–54–10073/22
13.	Объекты капитального строительства регионального значения в области здравоохранения	Строительство фельдшерско-акушерского пункта	Мощность – 12 посещений в смену	Осинский район, муниципальное образование «Каха-Онгойское», д. Онгой	Не требуется	Схема территориального планирования Иркутской области от 02.11.2012 № 607-пп (актуализированная редакция). Служебная записка министерства здравоохранения Иркутской области от 21.04.2022 № СЛ–02–54–10073/22
14.	Объекты капитального строительства регионального значения в области здравоохранения	Строительство фельдшерско-акушерского пункта	Мощность – 12 посещений в смену	Осинский район, муниципальное образование «Каха-Онгойское», с. Хокта	Не требуется	Служебная записка министерства здравоохранения Иркутской области от 06.03.2020 № СЛ–54–955/20
15.	Объекты капитального строительства регионального значения в области здравоохранения	Строительство фельдшерско-акушерского пункта	Мощность – 12 посещений в смену	Осинский район, муниципальное образование «Майск», д. Абрамовка	Не требуется	Схема территориального планирования Иркутской области от 02.11.2012 № 607-пп (актуализированная редакция).

№ п/п	Назначение объекта	Наименование объекта	Краткая характеристика объекта	Местоположение планируемого объекта	Зоны с особыми условиями использования территории	Основание для размещения
						Служебная записка министерства здравоохранения Иркутской области от 21.04.2022 № СЛ–02–54–10073/22
16.	Объекты капитального строительства регионального значения в области здравоохранения	Строительство фельдшерско-акушерского пункта	Мощность – 12 посещений в смену	Осинский район, муниципальное образование «Обуса», д. Борохал	Не требуется	Схема территориального планирования Иркутской области от 02.11.2012 № 607-пп (актуализированная редакция). Служебная записка министерства здравоохранения Иркутской области от 21.04.2022 № СЛ–02–54–10073/22
17.	Объекты капитального строительства регионального значения в области здравоохранения	Строительство фельдшерско-акушерского пункта	Мощность – 12 посещений в смену	Осинский район, муниципальное образование «Обуса», д. Горхон	Не требуется	Схема территориального планирования Иркутской области от 02.11.2012 № 607-пп (актуализированная редакция). Служебная записка министерства здравоохранения Иркутской области от 21.04.2022 № СЛ–02–54–10073/22
18.	Объекты капитального строительства	Строительство фельдшерско-акушерского пункта	Мощность – 12 посещений в смену	Осинский район, муниципальное	Не требуется	Схема территориального планирования Иркутской области от 02.11.2012

№ п/п	Назначение объекта	Наименование объекта	Краткая характеристика объекта	Местоположение планируемого объекта	Зоны с особыми условиями использования территории	Основание для размещения
	регионального значения в области здравоохранения			образование «Русские Янгуты», д. Прохоровка		№ 607-пп (актуализированная редакция). Служебная записка министерства здравоохранения Иркутской области от 21.04.2022 № СЛ–02–54–10073/22
19.	Объекты капитального строительства регионального значения в области здравоохранения	Строительство фельдшерско-акушерского пункта	Мощность – 10 посещений в смену	Осинский район, муниципальное образование «Улейское», д. Тагай	Не требуется	Схема территориального планирования Иркутской области от 02.11.2012 № 607-пп (актуализированная редакция)
20.	Объекты капитального строительства регионального значения в области здравоохранения	Строительство фельдшерско-акушерского пункта	Мощность – 12 посещений в смену	Осинский район, муниципальное образование «Улейское», с. Унгин	Не требуется	Схема территориального планирования Иркутской области от 02.11.2012 № 607-пп (актуализированная редакция). Служебная записка министерства здравоохранения Иркутской области от 21.04.2022 № СЛ–02–54–10073/22
21.	Объекты капитального строительства регионального значения в области здравоохранения	Строительство фельдшерско-акушерского пункта	Мощность – 12 посещений в смену	Осинский район, муниципальное образование «Усть-Алтан», с. Усть-Алтан	Не требуется	Схема территориального планирования Иркутской области от 02.11.2012 № 607-пп (актуализированная редакция).

№ п/п	Назначение объекта	Наименование объекта	Краткая характеристика объекта	Местоположение планируемого объекта	Зоны с особыми условиями использования территории	Основание для размещения
						Служебная записка министерства здравоохранения Иркутской области от 21.04.2022 № СЛ–02–54–10073/22
22.	Объекты капитального строительства регионального значения в области здравоохранения	Строительство больничного комплекса ОГБУЗ «Осинская районная больница»	Мощность: стационар на 102 койки, детская поликлиника на 100 посещений в смену; взрослая поликлиника на 300 посещений в смену	Осинский район, муниципальное образование «Оса», с. Оса	Не требуется	Служебная записка министерства здравоохранения Иркутской области от 25.10.2021 № СЛ–54–4271/21
23.	Объекты капитального строительства регионального значения в области здравоохранения	Строительство фельдшерско-акушерского пункта	Мощность – 12 посещений в смену	Осинский район, муниципальное образование «Оса», д. Лузгина	Не требуется	Служебная записка министерства здравоохранения Иркутской области от 06.03.2020 № СЛ–54–955/20
24.	Объекты капитального строительства регионального значения в области здравоохранения	Строительство фельдшерско-акушерского пункта	Мощность – 12 посещений в смену	Осинский район, муниципальное образование «Оса», д. Харай	Не требуется	Служебная записка министерства здравоохранения Иркутской области от 06.03.2020 № СЛ–54–955/20
25.	Объекты капитального строительства регионального значения в области здравоохранения	Строительство здания лаборатории ОГБУЗ «Осинская центральная районная больница»	Площадь здания ориентировочно не менее 200,0 кв.м	Осинский район, муниципальное образование «Оса», с. Оса	Не требуется	Схема территориального планирования Иркутской области от 02.11.2012 № 607-пп (актуализированная редакция)

№ п/п	Назначение объекта	Наименование объекта	Краткая характеристика объекта	Местоположение планируемого объекта	Зоны с особыми условиями использования территории	Основание для размещения
26.	Объекты капитального строительства регионального значения в области электроснабжения	ПС 110 кВ Новая Уда	Установка БСК мощностью 2х15 МВАр	Осинский район, Усть-Удинский район	Охранная зона ПС 110 кВ – 20 м, в соответствии с Постановлением от 24.02.2009 № 160 (ред. от 21.12.2018) Правительства РФ «Правила установления охранных зон объектов электросетевого хозяйства и особых условий использования земельных участков, расположенных в границах таких зон»	Схема территориального планирования Иркутской области от 02.11.2012 № 607-пп (актуализированная редакция)
27.	Объекты капитального строительства регионального значения в области электроснабжения	Реконструкция ПС 110/35/10 кВ Оса	Установка БСК, мощностью 2х12 МВАр	Осинский район	Охранная зона ПС 110 кВ – 20 м, в соответствии с Постановлением от 24.02.2009 № 160 (ред. от 21.12.2018) Правительства РФ «Правила установления охранных зон объектов	Письмо ОАО «Иркутской электросетевой компании» от 24.11.2020 № 06.060–17–4.23–4431/1

№ п/п	Назначение объекта	Наименование объекта	Краткая характеристика объекта	Местоположение планируемого объекта	Зоны с особыми условиями использования территории	Основание для размещения
					электросетевого хозяйства и особых условий использования земельных участков, расположенных в границах таких зон»	
28.	Объекты капитального строительства регионального значения в области электроснабжения	Реконструкция ВЛ 110 кВ Оса–Новая Уда	Подвеска второй цепи на отпайки на ПС 110 кВ Ново-Ленино, протяженностью 12,2 км	Осинский район, Усть-Удинский район, Иркутский район	Охранная зона ВЛ 110 кВ – 20 м, в соответствии с Постановлением от 24.02.2009 № 160 (ред. от 21.12.2018) Правительства РФ «Правила установления охранных зон объектов электросетевого хозяйства и особых условий использования земельных участков, расположенных в границах таких зон»	Письмо ОАО «Иркутской электросетевой компании» от 24.11.2020 № 06.060–17–4.23–4431/1
29.	Объекты капитального строительства	Реконструкция многофункционального центра предоставления	Мощность – центр на 4 окна	Осинский район, муниципальное образование «Оса»	Не требуется	Схема территориального планирования Иркутской области от 02.11.2012

№ п/п	Назначение объекта	Наименование объекта	Краткая характеристика объекта	Местоположение планируемого объекта	Зоны с особыми условиями использования территории	Основание для размещения
	регионального значения в области административного обслуживания	государственных и муниципальных услуг				№ 607-пп (актуализированная редакция)
30.	Объекты капитального строительства регионального значения в области ветеринарного обслуживания	Строительство ветеринарной лечебницы	Общая площадь 200 кв.м (100 кв.м ветеринарная лечебница, 100 кв.м жилая площадь для ветеринарного специалиста)	Осинский район, муниципальное образование «Каха-Онгойское», с. Каха	Санитарно-защитная зона устнавливается в соответсвии с СанПиН 2.2.1/2.1.1.1200-03 «Санитарно-защитные зоны и санитарная классификация предприятий, сооружений и иных объектов»	Письмо службы ветеринарии Иркутской области от 26.01.2022 № СЛ–77–71/22

32. Слюдянский муниципальный район Иркутской области

№ п/п	Назначение объекта	Наименование объекта	Краткая характеристика объекта	Местоположение планируемого объекта	Зоны с особыми условиями использования территории	Основание для размещения
1.	Объекты капитального строительства регионального или межмуниципального значения в области автомобильного транспорта	Строительство транспортного кольца «Иркутск – Листвянка – Байкал (порт) – Маркова – Иркутск», со строительством мостового перехода через р. Ангара в п. Никола	Категория автомобильной дороги – II, протяженность 70 км	Иркутский район, Шелеховский район, Слюдянский район	Придорожные полосы автомобильных дорог устанавливаются в соотвествии с п.2 ст.26 Федерального закона от 08.11.2007 № 257-ФЗ (ред. от 14.07.2022) «Об автомобильных дорогах и о дорожной деятельности в Российской Федерации и о внесении изменений в отдельные аждений шириной не менее 10 м в соответствии с пунктами 8.21 и 14.28 Свода правил СП 42.13330.2016	Служебная записка министерства транспорта и дорожного хозяйства Иркутской области от 24.02.2022 № СЛ–61–435/22
2.	Объекты капитального строительства регионального значения в области водного транспорта	Реконструкция и модернизация береговой инфраструктуры в р.п. Култук	16 мест для маломерных судов или 5 мест для реестровых судов	Слюдянский район, р.п. Култук	Санитарно-защитная зона – 50 м, в соответствии с СанПиН 2.2.1/2.1.1.1200-03 «Санитарно-защитные зоны и санитарная классификация предприятий, сооружений и иных объектов»	Схема территориального планирования Иркутской области от 02.11.2012 № 607-пп (актуализированная редакция)
3.	Объекты капитального строительства межмуниципального	Реконструкция порта «Байкал», волнозащитных	4 места для маломерных судов или 1 место для реестровых судов	Слюдянский район, п. Байкал (порт)	Санитарно-защитная зона – 50 м, в соответствии с СанПиН	Схема территориального планирования Иркутской области от 02.11.2012

№ п/п	Назначение объекта	Наименование объекта	Краткая характеристика объекта	Местоположение планируемого объекта	Зоны с особыми условиями использования территории	Основание для размещения
	значения в области водного транспорта	сооружений (причальные сооружения и заправка), комплекса причальной инфраструктуры и строительство пункт приема нефтесодержащих, хозяйственно-бытовых сточных вод и твердых коммунальных отходов			2.2.1/2.1.1.1200-03 «Санитарно-защитные зоны и санитарная классификация предприятий, сооружений и иных объектов»	№ 607-пп (актуализированная редакция)
4.	Объекты капитального строительства межмуниципального значения в области водного транспорта	Строительство речного вокзала г. Байкальск	Пропускная способность объекта – 50 пас/час	Слюдянский район, г. Байкальск	Не требуется	Схема территориального планирования Иркутской области от 02.11.2012 № 607-пп (актуализированная редакция)
5.	Объекты капитального строительства межмуниципального значения в области водного транспорта	Строительство ремонтной базы для судов в п. Байкал (порт)	Планируемая мощность объекта – 3 места для судов	Слюдянский район, п. Байкал (порт)	Санитарно-защитная зона – 50 м, в соответствии с СанПиН 2.2.1/2.1.1.1200-03 «Санитарно-защитные зоны и санитарная классификация предприятий, сооружений и иных объектов»	Схема территориального планирования Иркутской области от 02.11.2012 № 607-пп (актуализированная редакция)
6.	Объекты капитального строительства межмуниципального значения в области водного транспорта	Строительство центра приема и очистки хозяйственно-бытовых отходов, подсланевых вод и пункта приема ТКО в г. Слюдянка	6 мест для маломерных судов или 2 места для реестровых судов	Слюдянский район, г. Слюдянка	Санитарно-защитная зона – 50 м, в соответствии с СанПиН 2.2.1/2.1.1.1200-03 «Санитарно-защитные зоны и санитарная классификация	Схема территориального планирования Иркутской области от 02.11.2012 № 607-пп (актуализированная редакция)

№ п/п	Назначение объекта	Наименование объекта	Краткая характеристика объекта	Местоположение планируемого объекта	Зоны с особыми условиями использования территории	Основание для размещения
					предприятий, сооружений и иных объектов»	
7.	Объекты капитального строительства межмуниципального значения в области водного транспорта	Реконструкция и модернизация береговой инфраструктуры в р.п. Култук	Береговые укрепительные сооружения: длина – 46 м, ширина – 6 м, высота – 8 м. Гидротехничес-кое сооружение на воде, предназначенное для защиты береговой линии или акватории порта	Слюдянский район, р.п. Култук	Санитарно-защитная зона – 50 м, в соответствии с СанПиН 2.2.1/2.1.1.1200-03 «Санитарно-защитные зоны и санитарная классификация предприятий, сооружений и иных объектов»	Схема территориального планирования Иркутской области от 02.11.2012 № 607-пп (актуализированная редакция)
8.	Объекты капитального строительства межмуниципального значения в области водного транспорта	Строительство нового причала мыс Половинный	10 мест для маломерных судов или 2 места для реестровых судов	Слюдянский район, мыс Половинный	Санитарно-защитная зона – 50 м, в соответствии с СанПиН 2.2.1/2.1.1.1200-03 «Санитарно-защитные зоны и санитарная классификация предприятий, сооружений и иных объектов»	Схема территориального планирования Иркутской области от 02.11.2012 № 607-пп (актуализированная редакция)
9.	Объекты капитального строительства межмуниципального значения в области водного транспорта	Строительство нового причала мыс Шумиха	10 мест для маломерных судов или 2 места для реестровых судов	Слюдянский район, Маритуйское муниципальное образование	Санитарно-защитная зона – 50 м, в соответствии с СанПиН 2.2.1/2.1.1.1200-03 «Санитарно-защитные зоны и санитарная классификация предприятий, сооружений и иных объектов»	Схема территориального планирования Иркутской области от 02.11.2012 № 607-пп (актуализированная редакция)

№ п/п	Назначение объекта	Наименование объекта	Краткая характеристика объекта	Местоположение планируемого объекта	Зоны с особыми условиями использования территории	Основание для размещения
10.	Объекты капитального строительства межмуниципального значения в области водного транспорта	Строительство нового причала в с. Маритуй Слюдянский район	10 мест для маломерных судов или 2 места для реестровых судов	Слюдянский район, с. Маритуй	Санитарно-защитная зона – 50 м, в соответствии с СанПиН 2.2.1/2.1.1.1200-03 «Санитарно-защитные зоны и санитарная классификация предприятий, сооружений и иных объектов»	Схема территориального планирования Иркутской области от 02.11.2012 № 607-пп (актуализированная редакция)
11.	Объекты капитального строительства межмуниципального значения в области водного транспорта	Строительство нового причала в п. Утулик	10 мест для маломерных судов или 2 места для реестровых судов	Слюдянский район, Утуликское муниципальное образование, п. Утулик	Санитарно-защитная зона – 50 м, в соответствии с СанПиН 2.2.1/2.1.1.1200-03 «Санитарно-защитные зоны и санитарная классификация предприятий, сооружений и иных объектов»	Схема территориального планирования Иркутской области от 02.11.2012 № 607-пп (актуализированная редакция)
12.	Объекты капитального строительства регионального значения в области водного транспорта	Строительство причала	10 мест для маломерных судов или 2 места для реестровых судов	Слюдянский район, г. Слюдянка	Санитарно-защитная зона – 50 м, в соответствии с СанПиН 2.2.1/2.1.1.1200-03 «Санитарно-защитные зоны и санитарная классификация предприятий, сооружений и иных объектов»	Схема территориального планирования Иркутской области от 02.11.2012 № 607-пп (актуализированная редакция)
13.	Объекты капитального строительства регионального	Строительство причала	10 мест для маломерных судов или 2 места для реестровых судов	Слюдянский район, г. Байкальск	Санитарно-защитная зона – 50 м, в соответствии с СанПиН	Схема территориального планирования Иркутской области от 02.11.2012

№ п/п	Назначение объекта	Наименование объекта	Краткая характеристика объекта	Местоположение планируемого объекта	Зоны с особыми условиями использования территории	Основание для размещения
	значения в области водного транспорта				2.2.1/2.1.1.1200-03 «Санитарно-защитные зоны и санитарная классификация предприятий, сооружений и иных объектов»	№ 607-пп (актуализированная редакция)
14.	Объекты капитального строительства межмуниципального значения в области водного транспорта	Строительство пристани	10 мест для маломерных судов или 2 места для реестровых судов	Слюдянский район, г. Слюдянка	Санитарно-защитная зона – 50 м, в соответствии с СанПиН 2.2.1/2.1.1.1200-03 «Санитарно-защитные зоны и санитарная классификация предприятий, сооружений и иных объектов»	Схема территориального планирования Иркутской области от 02.11.2012 № 607-пп (актуализированная редакция)
15.	Объекты капитального строительства регионального значения в области водного транспорта	Строительство пристани и реконструкции причала	10 мест для маломерных судов или 2 места для реестровых судов	Слюдянский район, г. Байкальск	Санитарно-защитная зона – 50 м, в соответствии с СанПиН 2.2.1/2.1.1.1200-03 «Санитарно-защитные зоны и санитарная классификация предприятий, сооружений и иных объектов»	Схема территориального планирования Иркутской области от 02.11.2012 № 607-пп (актуализированная редакция)
16.	Объекты капитального строительства регионального значения в области предупреждения чрезвычайных	Поисково-спасательный отряд	Бескаркасное быстровозводимое здание модульного типа для размещения личного состава и вспомогательными	Слюдянский район, г. Слюдянка	Не требуется	Служебная записка министерства имущественных отношений Иркутской области от 09.11.2021 № СЛ–51–5011/21

№ п/п	Назначение объекта	Наименование объекта	Краткая характеристика объекта	Местоположение планируемого объекта	Зоны с особыми условиями использования территории	Основание для размещения
	ситуаций природного и техногенного характера, стихийных бедствий, эпидемий и ликвидации их последствий		помещениями (производственные, складские, административно-бытовые). Здание прямоугольное в плане с осевыми размерами ширина 12,16 м, длина 17,176 м. Бескаркасное быстровозводимое здание гаража арочного типа для размещения спасательной техники: 6 автомобилей, 4 плавсредства, 1 снегоболотоход, 1 аэролодка. Здание прямоугольное в плане с осевыми размерами ширина 13,070 м, длина 25,07 м			
17.	Объекты капитального строительства регионального значения в области здравоохранения	Строительство фельдшерско-акушерского пункта	Мощность – 20 посещений в смену	Слюдянский район, Быстринское муниципальное образование, д. Быстрая	Не требуется	Схема территориального планирования Иркутской области от 02.11.2012 № 607-пп (актуализированная редакция)
18.	Объекты капитального строительства регионального значения в области здравоохранения	Строительство фельдшерско-акушерского пункта	Мощность – 20 посещений в смену	Слюдянский район, Быстринское муниципальное образование, с. Тибельти	Не требуется	Схема территориального планирования Иркутской области от 02.11.2012 № 607-пп (актуализированная редакция)

№ п/п	Назначение объекта	Наименование объекта	Краткая характеристика объекта	Местоположение планируемого объекта	Зоны с особыми условиями использования территории	Основание для размещения
19.	Объекты капитального строительства регионального значения в области здравоохранения	Строительство фельдшерско-акушерского пункта	Мощность – 20 посещений в смену	Слюдянский район, Култукское муниципальное образование, п. ж/д ст. Ангасолка	Не требуется	Схема территориального планирования Иркутской области от 02.11.2012 № 607-пп (актуализированная редакция)
20.	Объекты капитального строительства регионального значения в области здравоохранения	Строительство фельдшерско-акушерского пункта	Мощность – 20 посещений в смену	Слюдянский район, Новоснежнинское муниципальное образование, п. Мурино	Не требуется	Схема территориального планирования Иркутской области от 02.11.2012 № 607-пп (актуализированная редакция)
21.	Объекты капитального строительства регионального значения в области здравоохранения	Строительство фельдшерско-акушерского пункта	Мощность – 20 посещений в смену	Слюдянский район, Новоснежнинское муниципальное образование, п. Новоснежная	Не требуется	Схема территориального планирования Иркутской области от 02.11.2012 № 607-пп (актуализированная редакция)
22.	Объекты капитального строительства регионального значения в области здравоохранения	Строительство фельдшерско-акушерского пункта	Мощность – 20 посещений в смену	Слюдянский район, Портбайкальское муниципальное образование, п. Байкал (порт)	Не требуется	Схема территориального планирования Иркутской области от 02.11.2012 № 607-пп (актуализированная редакция)
23.	Объекты капитального строительства регионального значения в области здравоохранения	Строительство фельдшерско-акушерского пункта	Мощность – 20 посещений в смену	Слюдянский район, Утуликское муниципальное образование, п. Утулик	Не требуется	Схема территориального планирования Иркутской области от 02.11.2012 № 607-пп (актуализированная редакция)
24.	Объекты капитального строительства регионального	Реконструкция многофункционального центра предоставления	Мощность – центр на 6 окон	Слюдянский район, Байкальское	Не требуется	Схема территориального планирования Иркутской области от 02.11.2012

№ п/п	Назначение объекта	Наименование объекта	Краткая характеристика объекта	Местоположение планируемого объекта	Зоны с особыми условиями использования территории	Основание для размещения
	значения в области административного обслуживания	государственных и муниципальных услуг		городское поселение		№ 607-пп (актуализированная редакция)
25.	Объекты капитального строительства регионального значения в области административного обслуживания	Реконструкция многофункционального центра предоставления государственных и муниципальных услуг	Мощность – центр на 5 окон	Слюдянский район, Слюдянское городское поселение	Не требуется	Схема территориального планирования Иркутской области от 02.11.2012 № 607-пп (актуализированная редакция)

33. Муниципальное образование «Тайшетский муниципальный район Иркутской области»

№ п/п	Назначение объекта	Наименование объекта	Краткая характеристика объекта	Местоположение планируемого объекта	Зоны с особыми условиями использования территории	Основание для размещения
1.	Объекты капитального строительства регионального или межмуниципального значения в области автомобильного транспорта	Реконструкция автомобильной дороги общего пользования регионального или межмуниципального значения Тайшет – Чуна – Братск	Категория автомобильной дороги – IV, протяженность 58,0 км	Тайшетский район: Невельск–Малиновка Чунский район: Подъезд к п. Чукша	Придорожные полосы автомобильных дорог устанавливаются в соотвествии с п.2 ст.26 Федерального закона от 08.11.2007 № 257-ФЗ (ред. от 14.07.2022) «Об автомобильных дорогах и о дорожной деятельности в Российской Федерации и о внесении изменений в отдельные аждений шириной не менее 10 м в соответствии с пунктами 8.21 и 14.28 Свода правил СП 42.13330.2016	Служебная записка министерства транспорта и дорожного хозяйства Иркутской области от 24.02.2022 № СЛ–61–435/22
2.	Объекты капитального строительства регионального или межмуниципального значения в области автомобильного транспорта	Реконструкция автомобильной дороги общего пользования регионального или межмуниципального значения Тайшет – Березовка	Категория автомобильной дороги – IV, протяженность 28,9 км	Тайшетский район: Николаевка–Новошелехова, Подъезд к с. Николаевка, Березовка–Николаевка	Придорожные полосы автомобильных дорог устанавливаются в соотвествии с п.2 ст.26 Федерального закона от 08.11.2007 № 257-ФЗ (ред. от 14.07.2022) «Об автомобильных дорогах и о дорожной деятельности в Российской Федерации и о внесении изменений в отдельные аждений шириной не менее 10 м в соответствии с пунктами 8.21 и 14.28 Свода правил СП 42.13330.2016	Служебная записка министерства транспорта и дорожного хозяйства Иркутской области от 24.02.2022 № СЛ–61–435/22

№ п/п	Назначение объекта	Наименование объекта	Краткая характеристика объекта	Местоположение планируемого объекта	Зоны с особыми условиями использования территории	Основание для размещения
3.	Объекты капитального строительства регионального или межмуниципального значения в области автомобильного транспорта	Реконструкция автомобильной дороги общего пользования регионального или межмуниципального значения Тайшет – Тимирязева – Авдюшино	Категория автомобильной дороги – IV, протяженность 27,6 км	Тайшетский район	Придорожные полосы автомобильных дорог устанавливаются в соотвествии с п.2 ст.26 Федерального закона от 08.11.2007 № 257-ФЗ (ред. от 14.07.2022) «Об автомобильных дорогах и о дорожной деятельности в Российской Федерации и о внесении изменений в отдельные аждений шириной не менее 10 м в соответствии с пунктами 8.21 и 14.28 Свода правил СП 42.13330.2016	Служебная записка министерства транспорта и дорожного хозяйства Иркутской области от 24.02.2022 № СЛ–61–435/22
4.	Объекты капитального строительства регионального или межмуниципального значения в области автомобильного транспорта	Реконструкция автомобильной дороги общего пользования регионального или межмуниципального значения Тайшет – Шелехово – Талая – Сереброво	Категория автомобильной дороги – IV, протяженность 12,4 км	Тайшетский район: Шелехово–Сергина, Шелехово–Туманшет	Придорожные полосы автомобильных дорог устанавливаются в соотвествии с п.2 ст.26 Федерального закона от 08.11.2007 № 257-ФЗ (ред. от 14.07.2022) «Об автомобильных дорогах и о дорожной деятельности в Российской Федерации и о внесении изменений в отдельные аждений шириной не менее 10 м в соответствии с пунктами 8.21 и 14.28 Свода правил СП 42.13330.2016	Служебная записка министерства транспорта и дорожного хозяйства Иркутской области от 24.02.2022 № СЛ–61–435/22

№ п/п	Назначение объекта	Наименование объекта	Краткая характеристика объекта	Местоположение планируемого объекта	Зоны с особыми условиями использования территории	Основание для размещения
5.	Объекты капитального строительства регионального или межмуниципального значения в области автомобильного транспорта	Реконструкция автомобильной дороги общего пользования регионального или межмуниципального значения Бирюсинск – Заречное	Категория автомобильной дороги – IV, протяженность 4,1 км	Тайшетский район	Придорожные полосы автомобильных дорог устанавливаются в соотвествии с п.2 ст.26 Федерального закона от 08.11.2007 № 257-ФЗ (ред. от 14.07.2022) «Об автомобильных дорогах и о дорожной деятельности в Российской Федерации и о внесении изменений в отдельные аждений шириной не менее 10 м в соответствии с пунктами 8.21 и 14.28 Свода правил СП 42.13330.2016	Служебная записка министерства транспорта и дорожного хозяйства Иркутской области от 24.02.2022 № СЛ–61–435/22
6.	Объекты капитального строительства регионального или межмуниципального значения в области автомобильного транспорта	Реконструкция автомобильной дороги общего пользования регионального или межмуниципального значения Тайшет – Шиткино – Шелаево	Категория автомобильной дороги – IV, протяженность 23,2 км	Тайшетский район: Подъезд к с. Черчет, Подъезд к д. Яковская, Коновалова–Конторка	Придорожные полосы автомобильных дорог устанавливаются в соотвествии с п.2 ст.26 Федерального закона от 08.11.2007 № 257-ФЗ (ред. от 14.07.2022) «Об автомобильных дорогах и о дорожной деятельности в Российской Федерации и о внесении изменений в отдельные аждений шириной не менее 10 м в соответствии с пунктами 8.21 и 14.28 Свода правил СП 42.13330.2016	Служебная записка министерства транспорта и дорожного хозяйства Иркутской области от 24.02.2022 № СЛ–61–435/22

№ п/п	Назначение объекта	Наименование объекта	Краткая характеристика объекта	Местоположение планируемого объекта	Зоны с особыми условиями использования территории	Основание для размещения
7.	Объекты капитального строительства регионального или межмуниципального значения в области автомобильного транспорта	Реконструкция автомобильной дороги общего пользования регионального или межмуниципального значения Подъезд к г. Бирюсинск	Категория автомобильной дороги – IV, протяженность 3,0 км	Тайшетский район	Придорожные полосы автомобильных дорог устанавливаются в соотвествии с п.2 ст.26 Федерального закона от 08.11.2007 № 257-ФЗ (ред. от 14.07.2022) «Об автомобильных дорогах и о дорожной деятельности в Российской Федерации и о внесении изменений в отдельные аждений шириной не менее 10 м в соответствии с пунктами 8.21 и 14.28 Свода правил СП 42.13330.2016	Служебная записка министерства транспорта и дорожного хозяйства Иркутской области от 24.02.2022 № СЛ–61–435/22
8.	Объекты капитального строительства регионального или межмуниципального значения в области автомобильного транспорта	Реконструкция автомобильной дороги общего пользования регионального или межмуниципального значения Квиток – Борисово	Категория автомобильной дороги – IV, протяженность 13,3 км	Тайшетский район: Подъезд к д. Пуляева	Придорожные полосы автомобильных дорог устанавливаются в соотвествии с п.2 ст.26 Федерального закона от 08.11.2007 № 257-ФЗ (ред. от 14.07.2022) «Об автомобильных дорогах и о дорожной деятельности в Российской Федерации и о внесении изменений в отдельные аждений шириной не менее 10 м в соответствии с пунктами 8.21 и 14.28 Свода правил СП 42.13330.2016	Служебная записка министерства транспорта и дорожного хозяйства Иркутской области от 24.02.2022 № СЛ–61–435/22

№ п/п	Назначение объекта	Наименование объекта	Краткая характеристика объекта	Местоположение планируемого объекта	Зоны с особыми условиями использования территории	Основание для размещения
9.	Объекты капитального строительства регионального или межмуниципального значения в области автомобильного транспорта	Строительство участка автомобильной дороги общего пользования регионального или межмуниципального значения от автомобильной дороги общего пользования федерального значения Р-255 «Сибирь» до автомобильной дороги общего пользования регионального или межмуниципального значения межмуниципального значения Тайшет – Чуна – Братск (Строительство автомобильной дороги Обход п. Байроновка в Тайшетском районе Иркутской области)	Категория автомобильной дороги – IV, протяженность 257 км	Тайшетский район	Придорожные полосы автомобильных дорог устанавливаются в соотвествии с п.2 ст.26 Федерального закона от 08.11.2007 № 257-ФЗ (ред. от 14.07.2022) «Об автомобильных дорогах и о дорожной деятельности в Российской Федерации и о внесении изменений в отдельные аждений шириной не менее 10 м в соответствии с пунктами 8.21 и 14.28 Свода правил СП 42.13330.2016	Служебная записка министерства транспорта и дорожного хозяйства Иркутской области от 24.02.2022 № СЛ–61–435/22
10.	Объекты капитального строительства регионального или межмуниципального значения в области автомобильного транспорта	Реконструкция автомобильной дороги общего пользования регионального или межмуниципального значения Тайшет – Шиткина – Шелаево на участке от с. Шелаево до р.п. Новобирюсинский	Категория автомобильной дороги – IV, протяженность 24 км	Тайшетский район	Придорожные полосы автомобильных дорог устанавливаются в соотвествии с п.2 ст.26 Федерального закона от 08.11.2007 № 257-ФЗ (ред. от 14.07.2022) «Об автомобильных дорогах и о дорожной деятельности в Российской Федерации и о внесении изменений в	Служебная записка министерства транспорта и дорожного хозяйства Иркутской области от 24.02.2022 № СЛ–61–435/22

№ п/п	Назначение объекта	Наименование объекта	Краткая характеристика объекта	Местоположение планируемого объекта	Зоны с особыми условиями использования территории	Основание для размещения
					отдельные аждений шириной не менее 10 м в соответствии с пунктами 8.21 и 14.28 Свода правил СП 42.13330.2016	
11.	Объекты капитального строительства регионального или межмуниципального значения в области автомобильного транспорта	Реконструкция автомобильной дороги общего пользования регионального или межмуниципального значения Подход к г. Тайшет	Категория автомобильной дороги – IV, протяженность 10,2 км	Тайшетский район	Придорожные полосы автомобильных дорог устанавливаются в соотвествии с п.2 ст.26 Федерального закона от 08.11.2007 № 257-ФЗ (ред. от 14.07.2022) «Об автомобильных дорогах и о дорожной деятельности в Российской Федерации и о внесении изменений в отдельные аждений шириной не менее 10 м в соответствии с пунктами 8.21 и 14.28 Свода правил СП 42.13330.2016	Служебная записка министерства транспорта и дорожного хозяйства Иркутской области от 24.02.2022 № СЛ–61–435/22
12.	Объекты капитального строительства регионального значения в области воздушного транспорта	Реконструкция аэродрома и строительство иных объектов аэропортового комплекса в г. Тайшете	1 ИВПП 1400х35 Асфальтобетон Аэродром класса «Г»	г. Тайшет	В соответствии со ст. 47 Воздушного кодекса РФ, а также другими законодательными актами РФ, приаэродромная территория устанавливается актом уполномоченного Правительством Российской Федерации федерального органа исполнительной власти в	Служебная записка министерства транспорта и дорожного хозяйства Иркутской области от 27.05.2022 № СЛ-61-2693/22

№ п/п	Назначение объекта	Наименование объекта	Краткая характеристика объекта	Местоположение планируемого объекта	Зоны с особыми условиями использования территории	Основание для размещения
					целях обеспечения безопасности полетов воздушных судов, перспективного развития аэропорта и исключения негативного воздействия оборудования аэродрома и полетов воздушных судов на здоровье человека и окружающую среду	
13.	Объекты капитального строительства регионального значения в области предупреждения чрезвычайных ситуаций природного и техногенного характера, стихийных бедствий, эпидемий и ликвидации их последствий	Пожарное депо	Бескаркасное быстровозводимое здание пожарного депо арочного типа с помещением для стоянки 2-х пожарных машин и вспомогательными помещениями (производственные, складские, административно-бытовые). Здание прямоугольное в плане с осевыми размерами ширина 14 м, длина 21 м	Тайшетский район, Борисовское муниципальное образование, д. Пуляева	Санитарно-защитная зона – 50 м	Схема территориального планирования Иркутской области от 02.11.2012 № 607-пп (актуализированная редакция)
14.	Объекты капитального строительства регионального значения в области здравоохранения	Строительство фельдшерско-акушерского пункта	Мощность – 15 посещений в смену	Тайшетский район, Мирнинское муниципальное образование, п. Пея	Не требуется	Схема территориального планирования Иркутской области от 02.11.2012 № 607-пп

№ п/п	Назначение объекта	Наименование объекта	Краткая характеристика объекта	Местоположение планируемого объекта	Зоны с особыми условиями использования территории	Основание для размещения
						(актуализированная редакция)
15.	Объекты капитального строительства регионального значения в области здравоохранения	Строительство фельдшерско-акушерского пункта	Мощность – 10 посещений в смену	Тайшетский район, Половино-Черемховское муниципальное образование, с. Конторка	Не требуется	Схема территориального планирования Иркутской области от 02.11.2012 № 607-пп (актуализированная редакция)
16.	Объекты капитального строительства регионального значения в области здравоохранения	Строительство поликлиники ОГБУЗ «Тайшетская районная больница»	Мощность – 1000 посещений в смену	Тайшетский район, муниципальное образование «Тайшетское городское поселение», г. Тайшет	Не требуется	Служебная записка министерства здравоохранения Иркутской области от 25.10.2021 № СЛ–54–4271/21
17.	Объекты капитального строительства регионального значения в области здравоохранения	Строительство фельдшерско-акушерского пункта	Мощность – 12 посещений в смену	Тайшетский район, Половино-Черемховское муниципальное образование, с. Половино-Черемхово	Не требуется	Служебная записка министерства здравоохранения Иркутской области от 06.03.2020 № СЛ–54–955/20
18.	Объекты капитального строительства регионального значения в области здравоохранения	Строительство фельдшерско-акушерского пункта	Мощность – 12 посещений в смену	Тайшетский район, Квитокское муниципальное образование, п. ж/д ст. Невельская	Не требуется	Служебная записка министерства здравоохранения Иркутской области от 06.03.2020 № СЛ–54–955/20
19.	Объекты капитального строительства регионального	Строительство фельдшерско-акушерского пункта	Мощность – 12 посещений в смену	Тайшетский район, Джогинское муниципальное	Не требуется	Служебная записка министерства здравоохранения Иркутской области

№ п/п	Назначение объекта	Наименование объекта	Краткая характеристика объекта	Местоположение планируемого объекта	Зоны с особыми условиями использования территории	Основание для размещения
	значения в области здравоохранения			образование, с. Джогино		от 06.03.2020 № СЛ–54–955/20
20.	Объекты капитального строительства регионального значения в области здравоохранения	Строительство фельдшерско-акушерского пункта	Мощность – 12 посещений в смену	Тайшетский район, Нижнезаимское муниципальное образование, с. Нижняя Заимка	Не требуется	Служебная записка министерства здравоохранения Иркутской области от 06.03.2020 № СЛ–54–955/20
21.	Объекты капитального строительства регионального значения в области здравоохранения	Строительство фельдшерско-акушерского пункта	Мощность – 12 посещений в смену	Тайшетский район, Полинчетское муниципальное образование, с. Кондратьево	Не требуется	Служебная записка министерства здравоохранения Иркутской области от 06.03.2020 № СЛ–54–955/20
22.	Объекты капитального строительства регионального значения в области здравоохранения	Строительство ОГБУЗ «Тайшетская районная больница» Шелеховская участковая больница»	Мощность – 20 посещений в смену, 11 коек сестринского ухода	Тайшетский район, Шелеховское муниципальное образование, с. Шелехово	Не требуется	Служебная записка министерства здравоохранения Иркутской области от 25.10.2021 № СЛ–54–4271/21
23.	Объекты капитального строительства регионального значения в области здравоохранения	Строительство фельдшерско-акушерского пункта	Мощность – 12 посещений в смену	Тайшетский район, Мирнинское муниципальное образование, с. Мирный	Не требуется	Служебная записка министерства здравоохранения Иркутской области от 06.03.2020 № СЛ–54–955/20
24.	Объекты капитального строительства регионального значения в области здравоохранения	Строительство фельдшерско-акушерского пункта	Мощность – 12 посещений в смену	Тайшетский район, Венгерское муниципальное образование, п. Венгерка	Не требуется	Служебная записка министерства здравоохранения Иркутской области от 06.03.2020 № СЛ–54–955/20

№ п/п	Назначение объекта	Наименование объекта	Краткая характеристика объекта	Местоположение планируемого объекта	Зоны с особыми условиями использования территории	Основание для размещения
25.	Объекты капитального строительства регионального значения в области здравоохранения	Строительство фельдшерско-акушерского пункта	Мощность – 20 посещений в смену	Тайшетский район, Березовское муниципальное образование, д. Новый Акульшет	Не требуется	Схема территориального планирования Иркутской области от 02.11.2012 № 607-пп (актуализированная редакция)
26.	Объекты капитального строительства регионального значения в области здравоохранения	Строительство фельдшерско-акушерского пункта	Мощность – 20 посещений в смену	Тайшетский район, Березовское муниципальное образование, с. Березовка	Не требуется	Схема территориального планирования Иркутской области от 02.11.2012 № 607-пп (актуализированная редакция)
27.	Объекты капитального строительства регионального значения в области здравоохранения	Строительство фельдшерско-акушерского пункта	Мощность – 20 посещений в смену	Тайшетский район, Борисовское муниципальное образование, с. Борисово	Не требуется	Схема территориального планирования Иркутской области от 02.11.2012 № 607-пп (актуализированная редакция)
28.	Объекты капитального строительства регионального значения в области здравоохранения	Строительство фельдшерско-акушерского пункта	Мощность – 20 посещений в смену	Тайшетский район, Зареченское муниципальное образование, д. Троицк	Не требуется	Схема территориального планирования Иркутской области от 02.11.2012 № 607-пп (актуализированная редакция)

№ п/п	Назначение объекта	Наименование объекта	Краткая характеристика объекта	Местоположение планируемого объекта	Зоны с особыми условиями использования территории	Основание для размещения
29.	Объекты капитального строительства регионального значения в области здравоохранения	Строительство центра планирования семьи	Мощность – 20 посещений в смену	Тайшетский район, муниципальное образование «Тайшетское городское поселение», г. Тайшет	Не требуется	Схема территориального планирования Иркутской области от 02.11.2012 № 607-пп (актуализированная редакция)
30.	Объекты капитального строительства регионального значения в области здравоохранения	Реконструкция противотуберкулезного диспансера	Мощность – 100 коек	Тайшетский район, муниципальное образование «Тайшетское городское поселение», г. Тайшет	Не требуется	Схема территориального планирования Иркутской области от 02.11.2012 № 607-пп (актуализированная редакция)
31.	Объекты капитального строительства регионального значения в области здравоохранения	Строительство центра медицинской профилактики	Мощность – 20 посещений в смену	Тайшетский район, муниципальное образование «Тайшетское городское поселение», г. Тайшет	Не требуется	Схема территориального планирования Иркутской области от 02.11.2012 № 607-пп (актуализированная редакция)
32.	Объекты капитального строительства регионального значения в области здравоохранения	Строительство центральной районной больницы с поликлиникой	Мощность – больница на 250 коек и поликлиника на 500 посещений	Тайшетский район, муниципальное образование «Тайшетское городское поселение», г. Тайшет	Не требуется	Схема территориального планирования Иркутской области от 02.11.2012 № 607-пп (актуализированная редакция)

№ п/п	Назначение объекта	Наименование объекта	Краткая характеристика объекта	Местоположение планируемого объекта	Зоны с особыми условиями использования территории	Основание для размещения
33.	Объекты капитального строительства регионального значения в области здравоохранения	Строительство фельдшерско-акушерского пункта	Мощность – 20 посещений в смену	Тайшетский район, Нижнезаимское муниципальное образование, д. Коновалова	Не требуется	Схема территориального планирования Иркутской области от 02.11.2012 № 607-пп (актуализированная редакция)
34.	Объекты капитального строительства регионального значения в области здравоохранения	Строительство фельдшерско-акушерского пункта	Мощность – 20 посещений в смену	Тайшетский район, Полинчетское муниципальное образование, п. Полинчет	Не требуется	Схема территориального планирования Иркутской области от 02.11.2012 № 607-пп (актуализированная редакция)
35.	Объекты капитального строительства регионального значения в области здравоохранения	Строительство фельдшерско-акушерского пункта	Мощность – 20 посещений в смену	Тайшетский район, Разгонское муниципальное образование, п. ж/д ст. Облепиха	Не требуется	Схема территориального планирования Иркутской области от 02.11.2012 № 607-пп (актуализированная редакция)
36.	Объекты капитального строительства регионального значения в области здравоохранения	Строительство фельдшерско-акушерского пункта	Мощность – 20 посещений в смену	Тайшетский район, Разгонское муниципальное образование, п. ж/д ст. Разгон	Не требуется	Схема территориального планирования Иркутской области от 02.11.2012 № 607-пп (актуализированная редакция)

№ п/п	Назначение объекта	Наименование объекта	Краткая характеристика объекта	Местоположение планируемого объекта	Зоны с особыми условиями использования территории	Основание для размещения
37.	Объекты капитального строительства регионального значения в области здравоохранения	Строительство фельдшерско-акушерского пункта	Мощность – 20 посещений в смену	Тайшетский район, Старо-Акульшетское муниципальное образование, д. Парижская Коммуна	Не требуется	Схема территориального планирования Иркутской области от 02.11.2012 № 607-пп (актуализированная редакция)
38.	Объекты капитального строительства регионального значения в области здравоохранения	Строительство фельдшерско-акушерского пункта	Мощность – 20 посещений в смену	Тайшетский район, Старо-Акульшетское муниципальное образование, п. ж/д ст. Акульшет	Не требуется	Схема территориального планирования Иркутской области от 02.11.2012 № 607-пп (актуализированная редакция)
39.	Объекты капитального строительства регионального значения в области здравоохранения	Строительство фельдшерско-акушерского пункта	Мощность – 20 посещений в смену	Тайшетский район, Старо-Акульшетское муниципальное образование, с. Старый Акульшет	Не требуется	Схема территориального планирования Иркутской области от 02.11.2012 № 607-пп (актуализированная редакция)
40.	Объекты капитального строительства регионального значения в области здравоохранения	Строительство фельдшерско-акушерского пункта	Мощность – 20 посещений в смену	Тайшетский район, Тимирязевское муниципальное образование, д. Сафроновка	Не требуется	Схема территориального планирования Иркутской области от 02.11.2012 № 607-пп (актуализированная редакция)

№ п/п	Назначение объекта	Наименование объекта	Краткая характеристика объекта	Местоположение планируемого объекта	Зоны с особыми условиями использования территории	Основание для размещения
41.	Объекты капитального строительства регионального значения в области здравоохранения	Строительство фельдшерско-акушерского пункта	Мощность – 20 посещений в смену	Тайшетский район, Тимирязевское муниципальное образование, д. Тимирязева	Не требуется	Схема территориального планирования Иркутской области от 02.11.2012 № 607-пп (актуализированная редакция)
42.	Объекты капитального строительства регионального значения в области здравоохранения	Строительство фельдшерско-акушерского пункта	Мощность – 20 посещений в смену	Тайшетский район, Шелаевское муниципальное образование, с. Шелаево	Не требуется	Схема территориального планирования Иркутской области от 02.11.2012 № 607-пп (актуализированная редакция)
43.	Объекты капитального строительства регионального значения в области социальной защиты	Строительство психоневрологического интерната	Мощность – 100 мест	Тайшетский район, Старо-Акульшетское муниципальное образование	Не требуется	Служебная записка министерства социального развития, опеки и попечительства Иркутской области от 19.04.2022 № 02-53-6409/22-22
44.	Объекты капитального строительства регионального значения в области электроснабжения	Реконструкция ПС 110 кВ Невельская	Замена трансформатора с мощностью 25 МВА на 40 МВА и установкой УПК	Тайшетский район	Охранная зона ПС 110 кВ – 20 м, в соответствии с Постановлением от 24.02.2009 № 160 (ред. от 21.12.2018) Правительства РФ «Правила установления охранных зон объектов электросетевого хозяйства	Схема территориального планирования Иркутской области от 02.11.2012 № 607-пп (актуализированная редакция)

№ п/п	Назначение объекта	Наименование объекта	Краткая характеристика объекта	Местоположение планируемого объекта	Зоны с особыми условиями использования территории	Основание для размещения
					и особых условий использования земельных участков, расположенных в границах таких зон»	
45.	Объекты капитального строительства регионального значения в области электроснабжения	Реконструкция ПС 110 кВ Юрты	Установка БСК мощностью 58 МВАр	Тайшетский район	Охранная зона ПС 110 кВ – 20 м, в соответствии с Постановлением от 24.02.2009 № 160 (ред. от 21.12.2018) Правительства РФ «Правила установления охранных зон объектов электросетевого хозяйства и особых условий использования земельных участков, расположенных в границах таких зон»	Схема территориального планирования Иркутской области от 02.11.2012 № 607-пп (актуализированная редакция)
46.	Объекты капитального строительства регионального значения в области административного обслуживания	Реконструкция многофункционального центра предоставления государственных и муниципальных услуг	Мощность – центр на 8 окон	Тайшетский район, Тайшетское городское поселение	Не требуется	Схема территориального планирования Иркутской области от 02.11.2012 № 607-пп (актуализированная редакция)
47.	Объекты капитального строительства регионального значения в области ветеринарного обслуживания	Строительство ветеринарной поликлиники	Общая площадь – 350 кв.м	Тайшетский район, г. Тайшет	Санитарно-защитная зона устнавливается в соответсвии с СанПиН 2.2.1/2.1.1.1200-03 «Санитарно-защитные зоны и санитарная классификация	Письмо службы ветеринарии Иркутской области от 26.01.2022 № СЛ–77–71/22

№ п/п	Назначение объекта	Наименование объекта	Краткая характеристика объекта	Местоположение планируемого объекта	Зоны с особыми условиями использования территории	Основание для размещения
					предприятий, сооружений и иных объектов»	

34. Муниципальное образование «Тулунский район»

№ п/п	Назначение объекта	Наименование объекта	Краткая характеристика объекта	Местоположение планируемого объекта	Зоны с особыми условиями использования территории	Основание для размещения
1.	Объекты капитального строительства регионального или межмуниципального значения в области автомобильного транспорта	Реконструкция автомобильной дороги общего пользования регионального или межмуниципального значения «Вилюй» – Бурхун – Паберега	Категория автомобильной дороги – IV, протяженность 21,3 км	Тулунский район: Подъезд к д. Альбин	Придорожные полосы автомобильных дорог устанавливаются в соотвествии с п.2 ст.26 Федерального закона от 08.11.2007 № 257-ФЗ (ред. от 14.07.2022) «Об автомобильных дорогах и о дорожной деятельности в Российской Федерации и о внесении изменений в отдельные аждений шириной не менее 10 м в соответствии с пунктами 8.21 и 14.28 Свода правил СП 42.13330.2016	Служебная записка министерства транспорта и дорожного хозяйства Иркутской области от 24.02.2022 № СЛ–61–435/22
2.	Объекты капитального строительства регионального или межмуниципального значения в области автомобильного транспорта	Реконструкция автомобильной дороги общего пользования регионального или межмуниципального значения Котик – Умыган	Категория автомобильной дороги – IV, протяженность 8,4 км	Тулунский район	Придорожные полосы автомобильных дорог устанавливаются в соотвествии с п.2 ст.26 Федерального закона от 08.11.2007 № 257-ФЗ (ред. от 14.07.2022) «Об автомобильных дорогах и о дорожной деятельности в Российской Федерации и о внесении изменений в отдельные аждений шириной не менее 10 м	Служебная записка министерства транспорта и дорожного хозяйства Иркутской области от 24.02.2022 № СЛ–61–435/22

№ п/п	Назначение объекта	Наименование объекта	Краткая характеристика объекта	Местоположение планируемого объекта	Зоны с особыми условиями использования территории	Основание для размещения
					в соответствии с пунктами 8.21 и 14.28 Свода правил СП 42.13330.2016	
3.	Объекты капитального строительства регионального или межмуниципального значения в области автомобильного транспорта	Реконструкция автомобильной дороги общего пользования регионального или межмуниципального значения Подъезд к д. Андреевка	Категория автомобильной дороги – IV, протяженность 4,04 км	Тулунский район	Придорожные полосы автомобильных дорог устанавливаются в соотвествии с п.2 ст.26 Федерального закона от 08.11.2007 № 257-ФЗ (ред. от 14.07.2022) «Об автомобильных дорогах и о дорожной деятельности в Российской Федерации и о внесении изменений в отдельные аждений шириной не менее 10 м в соответствии с пунктами 8.21 и 14.28 Свода правил СП 42.13330.2016	Служебная записка министерства транспорта и дорожного хозяйства Иркутской области от 24.02.2022 № СЛ–61–435/22
4.	Объекты капитального строительства регионального или межмуниципального значения в области автомобильного транспорта	Реконструкция автомобильной дороги общего пользования регионального или межмуниципального значения Тулун – Сибиряк	Категория автомобильной дороги – IV, протяженность 7,0 км	Тулунский район	Придорожные полосы автомобильных дорог устанавливаются в соотвествии с п.2 ст.26 Федерального закона от 08.11.2007 № 257-ФЗ (ред. от 14.07.2022) «Об автомобильных дорогах и о дорожной деятельности в Российской Федерации	Служебная записка министерства транспорта и дорожного хозяйства Иркутской области от 24.02.2022 № СЛ–61–435/22

№ п/п	Назначение объекта	Наименование объекта	Краткая характеристика объекта	Местоположение планируемого объекта	Зоны с особыми условиями использования территории	Основание для размещения
					и о внесении изменений в отдельные аждений шириной не менее 10 м в соответствии с пунктами 8.21 и 14.28 Свода правил СП 42.13330.2016	
5.	Объекты капитального строительства регионального или межмуниципального значения в области автомобильного транспорта	Реконструкция автомобильной дороги общего пользования регионального или межмуниципального значения Гадалей – Здравоозерный	Категория автомобильной дороги – IV, протяженность 28,3 км	Тулунский район: Здравоозерный–Уйгат	Придорожные полосы автомобильных дорог устанавливаются в соотвествии с п.2 ст.26 Федерального закона от 08.11.2007 № 257-ФЗ (ред. от 14.07.2022) «Об автомобильных дорогах и о дорожной деятельности в Российской Федерации и о внесении изменений в отдельные аждений шириной не менее 10 м в соответствии с пунктами 8.21 и 14.28 Свода правил СП 42.13330.2016	Служебная записка министерства транспорта и дорожного хозяйства Иркутской области от 24.02.2022 № СЛ–61–435/22
6.	Объекты капитального строительства регионального или межмуниципального значения в области автомобильного транспорта	Реконструкция автомобильной дороги общего пользования регионального или межмуниципального значения Подъезд к д. Северный Кадуй	Категория автомобильной дороги – IV, протяженность 5,0 км	Тулунский район	Придорожные полосы автомобильных дорог устанавливаются в соотвествии с п.2 ст.26 Федерального закона от 08.11.2007 № 257-ФЗ (ред. от 14.07.2022) «Об автомобильных дорогах	Служебная записка министерства транспорта и дорожного хозяйства Иркутской области от 24.02.2022 № СЛ–61–435/22

№ п/п	Назначение объекта	Наименование объекта	Краткая характеристика объекта	Местоположение планируемого объекта	Зоны с особыми условиями использования территории	Основание для размещения
					и о дорожной деятельности в Российской Федерации и о внесении изменений в отдельные аждений шириной не менее 10 м в соответствии с пунктами 8.21 и 14.28 Свода правил СП 42.13330.2016	
7.	Объекты капитального строительства регионального или межмуниципального значения в области автомобильного транспорта	Реконструкция автомобильной дороги общего пользования регионального или межмуниципального значения Подъезд к п. Утай	Категория автомобильной дороги – IV, протяженность 5,45 км	Тулунский район	Придорожные полосы автомобильных дорог устанавливаются в соотвествии с п.2 ст.26 Федерального закона от 08.11.2007 № 257-ФЗ (ред. от 14.07.2022) «Об автомобильных дорогах и о дорожной деятельности в Российской Федерации и о внесении изменений в отдельные аждений шириной не менее 10 м в соответствии с пунктами 8.21 и 14.28 Свода правил СП 42.13330.2016	Служебная записка министерства транспорта и дорожного хозяйства Иркутской области от 24.02.2022 № СЛ–61–435/22
8.	Объекты капитального строительства регионального или межмуниципального значения в области	Реконструкция автомобильной дороги общего пользования регионального или межмуниципального	Категория автомобильной дороги – IV, протяженность 1,0 км	Тулунский район	Придорожные полосы автомобильных дорог устанавливаются в соотвествии с п.2 ст.26 Федерального закона от	Служебная записка министерства транспорта и дорожного хозяйства Иркутской области от 24.02.2022 № СЛ–61–435/22

№ п/п	Назначение объекта	Наименование объекта	Краткая характеристика объекта	Местоположение планируемого объекта	Зоны с особыми условиями использования территории	Основание для размещения
	автомобильного транспорта	значения Иргей – «Будагово – Аверьяновка»			08.11.2007 № 257-ФЗ (ред. от 14.07.2022) «Об автомобильных дорогах и о дорожной деятельности в Российской Федерации и о внесении изменений в отдельные аждений шириной не менее 10 м в соответствии с пунктами 8.21 и 14.28 Свода правил СП 42.13330.2016	
9.	Объекты капитального строительства регионального или межмуниципального значения в области автомобильного транспорта	Реконструкция автомобильной дороги общего пользования регионального или межмуниципального значения Едогон – Владимировка – Одон	Категория автомобильной дороги – IV, протяженность 21,6 км	Тулунский район: Подъезд к д. Харантей, Харантей–Аршан	Придорожные полосы автомобильных дорог устанавливаются в соотвествии с п.2 ст.26 Федерального закона от 08.11.2007 № 257-ФЗ (ред. от 14.07.2022) «Об автомобильных дорогах и о дорожной деятельности в Российской Федерации и о внесении изменений в отдельные аждений шириной не менее 10 м в соответствии с пунктами 8.21 и 14.28 Свода правил СП 42.13330.2016	Служебная записка министерства транспорта и дорожного хозяйства Иркутской области от 24.02.2022 № СЛ–61–435/22
10.	Объекты капитального строительства	Реконструкция автомобильной дороги	Категория автомобильной	Тулунский район	Придорожные полосы автомобильных дорог	Служебная записка министерства транспорта и

№ п/п	Назначение объекта	Наименование объекта	Краткая характеристика объекта	Местоположение планируемого объекта	Зоны с особыми условиями использования территории	Основание для размещения
	регионального или межмуниципального значения в области автомобильного транспорта	общего пользования регионального или межмуниципального значения Будагово – Аверьяновка	дороги – IV, протяженность 8,5 км		устанавливаются в соотвествии с п.2 ст.26 Федерального закона от 08.11.2007 № 257-ФЗ (ред. от 14.07.2022) «Об автомобильных дорогах и о дорожной деятельности в Российской Федерации и о внесении изменений в отдельные аждений шириной не менее 10 м в соответствии с пунктами 8.21 и 14.28 Свода правил СП 42.13330.2016	дорожного хозяйства Иркутской области от 24.02.2022 № СЛ–61–435/22
11.	Объекты капитального строительства регионального или межмуниципального значения в области автомобильного транспорта	Реконструкция автомобильной дороги общего пользования регионального или межмуниципального значения Подъезд к п. Иннокентьевский	Категория автомобильной дороги – IV, протяженность 7,8 км	Тулунский район	Придорожные полосы автомобильных дорог устанавливаются в соотвествии с п.2 ст.26 Федерального закона от 08.11.2007 № 257-ФЗ (ред. от 14.07.2022) «Об автомобильных дорогах и о дорожной деятельности в Российской Федерации и о внесении изменений в отдельные аждений шириной не менее 10 м в соответствии с пунктами 8.21 и 14.28	Служебная записка министерства транспорта и дорожного хозяйства Иркутской области от 24.02.2022 № СЛ–61–435/22

№ п/п	Назначение объекта	Наименование объекта	Краткая характеристика объекта	Местоположение планируемого объекта	Зоны с особыми условиями использования территории	Основание для размещения
					Свода правил СП 42.13330.2016	
12.	Объекты капитального строительства регионального или межмуниципального значения в области автомобильного транспорта	Реконструкция автомобильной дороги общего пользования регионального или межмуниципального значения Подъезд к д. Новотроицк	Категория автомобильной дороги – IV, протяженность 2,6 км	Тулунский район	Придорожные полосы автомобильных дорог устанавливаются в соотвествии с п.2 ст.26 Федерального закона от 08.11.2007 № 257-ФЗ (ред. от 14.07.2022) «Об автомобильных дорогах и о дорожной деятельности в Российской Федерации и о внесении изменений в отдельные аждений шириной не менее 10 м в соответствии с пунктами 8.21 и 14.28 Свода правил СП 42.13330.2016	Служебная записка министерства транспорта и дорожного хозяйства Иркутской области от 24.02.2022 № СЛ–61–435/22
13.	Объекты капитального строительства регионального или межмуниципального значения в области автомобильного транспорта	Реконструкция автомобильной дороги общего пользования регионального или межмуниципального значения Подъезд к д. Писаревский	Категория автомобильной дороги – IV, протяженность 2,7 км	Тулунский район	Придорожные полосы автомобильных дорог устанавливаются в соотвествии с п.2 ст.26 Федерального закона от 08.11.2007 № 257-ФЗ (ред. от 14.07.2022) «Об автомобильных дорогах и о дорожной деятельности в Российской Федерации и о внесении изменений в отдельные аждений	Служебная записка министерства транспорта и дорожного хозяйства Иркутской области от 24.02.2022 № СЛ–61–435/22

№ п/п	Назначение объекта	Наименование объекта	Краткая характеристика объекта	Местоположение планируемого объекта	Зоны с особыми условиями использования территории	Основание для размещения
					шириной не менее 10 м в соответствии с пунктами 8.21 и 14.28 Свода правил СП 42.13330.2016	
14.	Объекты капитального строительства регионального или межмуниципального значения в области автомобильного транспорта	Реконструкция автомобильной дороги общего пользования регионального или межмуниципального значения Тулун – Икей	Категория автомобильной дороги – IV, протяженность 38,0 км	Тулунский район: Нижний Бурбук–Верхний Бурбук, Икей–Галдун, Едогон–Изегол, Едогон–Талхан, Икей–Верхний Бурбук, Подъезд к п. Ишидей, Подъезд к д. Нижний Бурбук, Нижний Бурбук–Большой Одер, Икейский тракт–Алгатуй	Придорожные полосы автомобильных дорог устанавливаются в соотвествии с п.2 ст.26 Федерального закона от 08.11.2007 № 257-ФЗ (ред. от 14.07.2022) «Об автомобильных дорогах и о дорожной деятельности в Российской Федерации и о внесении изменений в отдельные аждений шириной не менее 10 м в соответствии с пунктами 8.21 и 14.28 Свода правил СП 42.13330.2016	Служебная записка министерства транспорта и дорожного хозяйства Иркутской области от 24.02.2022 № СЛ–61–435/22
15.	Объекты капитального строительства регионального или межмуниципального значения в области автомобильного транспорта	Реконструкция автомобильной дороги общего пользования регионального или межмуниципального значения Гуран – Усть-Кульск	Категория автомобильной дороги – IV, протяженность 9,0 км	Тулунский район: Усть-Кульск–Ангуй	Придорожные полосы автомобильных дорог устанавливаются в соотвествии с п.2 ст.26 Федерального закона от 08.11.2007 № 257-ФЗ (ред. от 14.07.2022) «Об автомобильных дорогах и о дорожной деятельности в	Служебная записка министерства транспорта и дорожного хозяйства Иркутской области от 24.02.2022 № СЛ–61–435/22

№ п/п	Назначение объекта	Наименование объекта	Краткая характеристика объекта	Местоположение планируемого объекта	Зоны с особыми условиями использования территории	Основание для размещения
					Российской Федерации и о внесении изменений в отдельные аждений шириной не менее 10 м в соответствии с пунктами 8.21 и 14.28 Свода правил СП 42.13330.2016	
16.	Объекты капитального строительства регионального или межмуниципального значения в области автомобильного транспорта	Реконструкция автомобильной дороги общего пользования регионального или межмуниципального значения Перфилово – Бадар – Евдокимова	Категория автомобильной дороги – IV, протяженность 19,2 км	Тулунский район: Подъезд к д. Красный Октябрь	Придорожные полосы автомобильных дорог устанавливаются в соотвествии с п.2 ст.26 Федерального закона от 08.11.2007 № 257-ФЗ (ред. от 14.07.2022) «Об автомобильных дорогах и о дорожной деятельности в Российской Федерации и о внесении изменений в отдельные аждений шириной не менее 10 м в соответствии с пунктами 8.21 и 14.28 Свода правил СП 42.13330.2016	Служебная записка министерства транспорта и дорожного хозяйства Иркутской области от 24.02.2022 № СЛ–61–435/22
17.	Объекты капитального строительства регионального или межмуниципального значения в области автомобильного транспорта	Реконструкция автомобильной дороги общего пользования регионального или межмуниципального значения Подъезд к д. Килим	Категория автомобильной дороги – IV, протяженность 3,6 км	Тулунский район	Придорожные полосы автомобильных дорог устанавливаются в соотвествии с п.2 ст.26 Федерального закона от 08.11.2007 № 257-ФЗ (ред. от 14.07.2022) «Об	Служебная записка министерства транспорта и дорожного хозяйства Иркутской области от 24.02.2022 № СЛ–61–435/22

№ п/п	Назначение объекта	Наименование объекта	Краткая характеристика объекта	Местоположение планируемого объекта	Зоны с особыми условиями использования территории	Основание для размещения
					автомобильных дорогах и о дорожной деятельности в Российской Федерации и о внесении изменений в отдельные аждений шириной не менее 10 м в соответствии с пунктами 8.21 и 14.28 Свода правил СП 42.13330.2016	
18.	Объекты капитального строительства регионального или межмуниципального значения в области автомобильного транспорта	Реконструкция автомобильной дороги общего пользования регионального или межмуниципального значения Подъезд к с. Котик	Категория автомобильной дороги – IV, протяженность 5,2 км	Тулунский район	Придорожные полосы автомобильных дорог устанавливаются в соотвествии с п.2 ст.26 Федерального закона от 08.11.2007 № 257-ФЗ (ред. от 14.07.2022) «Об автомобильных дорогах и о дорожной деятельности в Российской Федерации и о внесении изменений в отдельные аждений шириной не менее 10 м в соответствии с пунктами 8.21 и 14.28 Свода правил СП 42.13330.2016	Служебная записка министерства транспорта и дорожного хозяйства Иркутской области от 24.02.2022 № СЛ–61–435/22
19.	Объекты капитального строительства регионального или межмуниципального	Реконструкция автомобильной дороги общего пользования регионального или	Категория автомобильной дороги – IV,	Тулунский район: Подъезд к с. Гадалей	Придорожные полосы автомобильных дорог устанавливаются в соотвествии с п.2 ст.26	Служебная записка министерства транспорта и дорожного хозяйства

№ п/п	Назначение объекта	Наименование объекта	Краткая характеристика объекта	Местоположение планируемого объекта	Зоны с особыми условиями использования территории	Основание для размещения
	значения в области автомобильного транспорта	межмуниципального значения Тулун – Гадалей – Харгажин	протяженность 23,5 км		Федерального закона от 08.11.2007 № 257-ФЗ (ред. от 14.07.2022) «Об автомобильных дорогах и о дорожной деятельности в Российской Федерации и о внесении изменений в отдельные аждений шириной не менее 10 м в соответствии с пунктами 8.21 и 14.28 Свода правил СП 42.13330.2016	Иркутской области от 24.02.2022 № СЛ–61–435/22
20.	Объекты капитального строительства регионального или межмуниципального значения в области автомобильного транспорта	Реконструкция автомобильной дороги общего пользования регионального или межмуниципального значения Тулун – Мугун – Хараманут	Категория автомобильной дороги – IV, протяженность 44,0 км	Тулунский район: Подъезд к д. Александровка, Мугунский тракт–Алгатуй	Придорожные полосы автомобильных дорог устанавливаются в соотвествии с п.2 ст.26 Федерального закона от 08.11.2007 № 257-ФЗ (ред. от 14.07.2022) «Об автомобильных дорогах и о дорожной деятельности в Российской Федерации и о внесении изменений в отдельные аждений шириной не менее 10 м в соответствии с пунктами 8.21 и 14.28 Свода правил СП 42.13330.2016	Служебная записка министерства транспорта и дорожного хозяйства Иркутской области от 24.02.2022 № СЛ–61–435/22

№ п/п	Назначение объекта	Наименование объекта	Краткая характеристика объекта	Местоположение планируемого объекта	Зоны с особыми условиями использования территории	Основание для размещения
21.	Объекты капитального строительства регионального или межмуниципального значения в области автомобильного транспорта	Реконструкция автомобильной дороги общего пользования регионального или межмуниципального значения Никитаево – Заусаева	Категория автомобильной дороги – IV, протяженность 6,1 км	Тулунский район	Придорожные полосы автомобильных дорог устанавливаются в соотвествии с п.2 ст.26 Федерального закона от 08.11.2007 № 257-ФЗ (ред. от 14.07.2022) «Об автомобильных дорогах и о дорожной деятельности в Российской Федерации и о внесении изменений в отдельные аждений шириной не менее 10 м в соответствии с пунктами 8.21 и 14.28 Свода правил СП 42.13330.2016	Служебная записка министерства транспорта и дорожного хозяйства Иркутской области от 24.02.2022 № СЛ–61–435/22
22.	Объекты капитального строительства регионального или межмуниципального значения в области автомобильного транспорта	Реконструкция автомобильной дороги общего пользования регионального или межмуниципального значения Подъезд к д. Ниргит	Категория автомобильной дороги – IV, протяженность 0,73 км	Тулунский район	Придорожные полосы автомобильных дорог устанавливаются в соотвествии с п.2 ст.26 Федерального закона от 08.11.2007 № 257-ФЗ (ред. от 14.07.2022) «Об автомобильных дорогах и о дорожной деятельности в Российской Федерации и о внесении изменений в отдельные аждений шириной не менее 10 м в соответствии с	Служебная записка министерства транспорта и дорожного хозяйства Иркутской области от 24.02.2022 № СЛ–61–435/22

№ п/п	Назначение объекта	Наименование объекта	Краткая характеристика объекта	Местоположение планируемого объекта	Зоны с особыми условиями использования территории	Основание для размещения
					пунктами 8.21 и 14.28 Свода правил СП 42.13330.2016	
23.	Объекты капитального строительства регионального или межмуниципального значения в области автомобильного транспорта	Реконструкция автомобильной дороги общего пользования регионального или межмуниципального значения Подъезд к д. Новая Деревня	Категория автомобильной дороги – IV, протяженность 3,5 км	Тулунский район	Придорожные полосы автомобильных дорог устанавливаются в соотвествии с п.2 ст.26 Федерального закона от 08.11.2007 № 257-ФЗ (ред. от 14.07.2022) «Об автомобильных дорогах и о дорожной деятельности в Российской Федерации и о внесении изменений в отдельные аждений шириной не менее 10 м в соответствии с пунктами 8.21 и 14.28 Свода правил СП 42.13330.2016	Служебная записка министерства транспорта и дорожного хозяйства Иркутской области от 02.06.2022 № СЛ–61–1396/22
24.	Объекты капитального строительства регионального значения в области предупреждения чрезвычайных ситуаций природного и техногенного характера, стихийных бедствий, эпидемий и ликвидации их последствий	Пожарное депо	Бескаркасное быстровозводимое здание пожарного депо арочного типа с помещением для стоянки 2-х пожарных машин и вспомогательными помещениями (производственные, складские,	Тулунский район, Гадалейское муниципальное образование, с. Гадалей	Санитарно-защитная зона – 50 м	Схема территориального планирования Иркутской области от 02.11.2012 № 607-пп (актуализированная редакция)

№ п/п	Назначение объекта	Наименование объекта	Краткая характеристика объекта	Местоположение планируемого объекта	Зоны с особыми условиями использования территории	Основание для размещения
			административно-бытовые). Здание прямоугольное в плане с осевыми размерами ширина 14 м, длина 21 м			
25.	Объекты капитального строительства регионального значения в области здравоохранения	Строительство фельдшерско-акушерского пункта	Мощность – 15 посещений в смену	Тулунский район, Котикское муниципальное образование, д. Заусаева	Не требуется	Схема территориального планирования Иркутской области от 02.11.2012 № 607-пп (актуализированная редакция)
26.	Объекты капитального строительства регионального значения в области здравоохранения	Строительство фельдшерско-акушерского пункта	Мощность – 15 посещений в смену	Тулунский район, Гадалейское муниципальное образование, д. Азей	Не требуется	Схема территориального планирования Иркутской области от 02.11.2012 № 607-пп (актуализированная редакция)
27.	Объекты капитального строительства регионального значения в области здравоохранения	Строительство фельдшерско-акушерского пункта	Мощность – 12 посещений в смену	Тулунский район, Гуранское муниципальное образование, д. Андреевка	Не требуется	Схема территориального планирования Иркутской области от 02.11.2012 № 607-пп (актуализированная редакция). Служебная записка министерства здравоохранения Иркутской области от 21.04.2022 № СЛ–02–54–10073/22
28.	Объекты капитального строительства регионального значения в области здравоохранения	Строительство фельдшерско-акушерского пункта	Мощность – 10 посещений в смену	Тулунский район, Евдокимовское муниципальное образование, д. Красный Октябрь	Не требуется	Схема территориального планирования Иркутской области от 02.11.2012 № 607-пп (актуализированная редакция)

№ п/п	Назначение объекта	Наименование объекта	Краткая характеристика объекта	Местоположение планируемого объекта	Зоны с особыми условиями использования территории	Основание для размещения
29.	Объекты капитального строительства регионального значения в области здравоохранения	Строительство фельдшерско-акушерского пункта	Мощность – 12 посещений в смену	Тулунский район, Икейское муниципальное образование, с. Галдун	Не требуется	Схема территориального планирования Иркутской области от 02.11.2012 № 607-пп (актуализированная редакция)
30.	Объекты капитального строительства регионального значения в области здравоохранения	Строительство фельдшерско-акушерского пункта	Мощность – 10 посещений в смену	Тулунский район, Котикское муниципальное образование, д. Красная Дубрава	Не требуется	Схема территориального планирования Иркутской области от 02.11.2012 № 607-пп (актуализированная редакция)
31.	Объекты капитального строительства регионального значения в области здравоохранения	Строительство фельдшерско-акушерского пункта	Мощность – 15 посещений в смену	Тулунский район, Перфиловское муниципальное образование, д. Петровск	Не требуется	Схема территориального планирования Иркутской области от 02.11.2012 № 607-пп (актуализированная редакция)
32.	Объекты капитального строительства регионального значения в области здравоохранения	Строительство фельдшерско-акушерского пункта	Мощность – 25 посещений в смену	Тулунский район, Перфиловское муниципальное образование, с. Перфилово	Не требуется	Схема территориального планирования Иркутской области от 02.11.2012 № 607-пп (актуализированная редакция)
33.	Объекты капитального строительства регионального значения в области здравоохранения	Строительство фельдшерско-акушерского пункта	Мощность – 12 посещений в смену	Тулунский район, Писаревское муниципальное образование, д. Булюшкина	Не требуется	Служебная записка министерства здравоохранения Иркутской области от 06.03.2020 № СЛ–54–955/20
34.	Объекты капитального строительства регионального значения в области здравоохранения	Строительство фельдшерско-акушерского пункта	Мощность – 20 посещений в смену	Тулунский район, Усть-Кульское муниципальное образование, д. Ангуй	Не требуется	Схема территориального планирования Иркутской области от 02.11.2012 № 607-пп (актуализированная редакция)
35.	Объекты капитального строительства регионального	Строительство фельдшерско-акушерского пункта	Мощность – 12 посещений в смену	Тулунский район, Усть-Кульское муниципальное	Не требуется	Схема территориального планирования Иркутской области от 02.11.2012 № 607-

№ п/п	Назначение объекта	Наименование объекта	Краткая характеристика объекта	Местоположение планируемого объекта	Зоны с особыми условиями использования территории	Основание для размещения
	значения в области здравоохранения			образование, п. Ангуйский		пп (актуализированная редакция). Служебная записка министерства здравоохранения Иркутской области от 21.04.2022 № СЛ–02–54–10073/22
36.	Объекты капитального строительства регионального значения в области здравоохранения	Строительство фельдшерско-акушерского пункта	Мощность – 15 посещений в смену	Тулунский район, Шерагульское муниципальное образование, д. Новотроицк	Не требуется	Схема территориального планирования Иркутской области от 02.11.2012 № 607-пп (актуализированная редакция)
37.	Объекты капитального строительства регионального значения в области здравоохранения	Строительство модульной котельной Икейской участковой больниц ОГБУЗ «Тулунская городская больница»	Мощность – 450 кВт	Тулунский район, Икейское муниципальное образование, с. Икей	Не требуется	Служебная записка министерства здравоохранения Иркутской области от 06.03.2020 № СЛ–54–955/20
38.	Объекты капитального строительства регионального значения в области здравоохранения	Строительство фельдшерско-акушерского пункта	Мощность – 20 посещений в смену	Тулунский район, Афанасьевское муниципальное образование, д. Афанасьева	Не требуется	Схема территориального планирования Иркутской области от 02.11.2012 № 607-пп (актуализированная редакция)
39.	Объекты капитального строительства регионального значения в области здравоохранения	Строительство фельдшерско-акушерского пункта	Мощность – 20 посещений в смену	Тулунский район, Афанасьевское муниципальное образование, с. Никитаево	Не требуется	Схема территориального планирования Иркутской области от 02.11.2012 № 607-пп (актуализированная редакция)
40.	Объекты капитального строительства регионального значения в области здравоохранения	Строительство фельдшерско-акушерского пункта	Мощность – 20 посещений в смену	Тулунский район, Будаговское муниципальное образование, д. Килим	Не требуется	Схема территориального планирования Иркутской области от 02.11.2012 № 607-пп (актуализированная редакция)

№ п/п	Назначение объекта	Наименование объекта	Краткая характеристика объекта	Местоположение планируемого объекта	Зоны с особыми условиями использования территории	Основание для размещения
41.	Объекты капитального строительства регионального значения в области здравоохранения	Строительство фельдшерско-акушерского пункта	Мощность – 20 посещений в смену	Тулунский район, Будаговское муниципальное образование, д. Северный Кадуй	Не требуется	Схема территориального планирования Иркутской области от 02.11.2012 № 607-пп (актуализированная редакция)
42.	Объекты капитального строительства регионального значения в области здравоохранения	Строительство фельдшерско-акушерского пункта	Мощность – 20 посещений в смену	Тулунский район, Бурхунское муниципальное образование, д. Александровка	Не требуется	Схема территориального планирования Иркутской области от 02.11.2012 № 607-пп (актуализированная редакция)
43.	Объекты капитального строительства регионального значения в области здравоохранения	Строительство фельдшерско-акушерского пункта	Мощность – 20 посещений в смену	Тулунский район, Владимирское муниципальное образование, д. Владимировка	Не требуется	Схема территориального планирования Иркутской области от 02.11.2012 № 607-пп (актуализированная редакция)
44.	Объекты капитального строительства регионального значения в области здравоохранения	Строительство фельдшерско-акушерского пункта	Мощность – 20 посещений в смену	Тулунский район, Гадалейское муниципальное образование, д. Уталай	Не требуется	Схема территориального планирования Иркутской области от 02.11.2012 № 607-пп (актуализированная редакция)
45.	Объекты капитального строительства регионального значения в области здравоохранения	Строительство фельдшерско-акушерского пункта	Мощность – 20 посещений в смену	Тулунский район, Гадалейское муниципальное образование, д. Харгажин	Не требуется	Схема территориального планирования Иркутской области от 02.11.2012 № 607-пп (актуализированная редакция)
46.	Объекты капитального строительства регионального значения в области здравоохранения	Строительство фельдшерско-акушерского пункта	Мощность – 20 посещений в смену	Тулунский район, Гуранское муниципальное образование, д. Ниргит	Не требуется	Схема территориального планирования Иркутской области от 02.11.2012 № 607-пп (актуализированная редакция)
47.	Объекты капитального строительства регионального	Строительство врачебной амбулатории	Мощность – 50 посещений в смену	Тулунский район, Гуранское	Не требуется	Служебная записка министерства здравоохранения

№ п/п	Назначение объекта	Наименование объекта	Краткая характеристика объекта	Местоположение планируемого объекта	Зоны с особыми условиями использования территории	Основание для размещения
	значения в области здравоохранения			муниципальное образование, с. Гуран		Иркутской области от 06.03.2020 № СЛ–54–955/20. Служебная записка министерства здравоохранения Иркутской области от 21.04.2022 № СЛ–02–54–10073/22
48.	Объекты капитального строительства регионального значения в области здравоохранения	Строительство фельдшерско-акушерского пункта	Мощность – 20 посещений в смену	Тулунский район, Евдокимовское муниципальное образование, с. Бадар	Не требуется	Схема территориального планирования Иркутской области от 02.11.2012 № 607-пп (актуализированная редакция)
49.	Объекты капитального строительства регионального значения в области здравоохранения	Строительство фельдшерско-акушерского пункта	Мощность – 12 посещений в смену	Тулунский район, Едогонское муниципальное образование, д. Изегол	Не требуется	Служебная записка министерства здравоохранения Иркутской области от 06.03.2020 № СЛ–54–955/20
50.	Объекты капитального строительства регионального значения в области здравоохранения	Строительство фельдшерско-акушерского пункта	Мощность – 20 посещений в смену	Тулунский район, Ишидейское муниципальное образование, п. Ишидей	Не требуется	Схема территориального планирования Иркутской области от 02.11.2012 № 607-пп (актуализированная редакция)
51.	Объекты капитального строительства регионального значения в области здравоохранения	Строительство стационара	Мощность – 20 коек, ориентировочная площадь здания не менее 500 кв.м	Тулунский район, Котикское муниципальное образование, с. Котик	Не требуется	Схема территориального планирования Иркутской области от 02.11.2012 № 607-пп (актуализированная редакция)
52.	Объекты капитального строительства регионального значения в области здравоохранения	Строительство фельдшерско-акушерского пункта	Мощность – 20 посещений в смену	Тулунский район, Мугунское муниципальное образование, с. Мугун	Не требуется	Схема территориального планирования Иркутской области от 02.11.2012 № 607-пп (актуализированная редакция)

№ п/п	Назначение объекта	Наименование объекта	Краткая характеристика объекта	Местоположение планируемого объекта	Зоны с особыми условиями использования территории	Основание для размещения
53.	Объекты капитального строительства регионального значения в области здравоохранения	Строительство фельдшерско-акушерского пункта	Мощность – 20 посещений в смену	Тулунский район, Нижнебурбукское муниципальное образование, д. Верхний Бурбук	Не требуется	Схема территориального планирования Иркутской области от 02.11.2012 № 607-пп (актуализированная редакция)
54.	Объекты капитального строительства регионального значения в области здравоохранения	Строительство фельдшерско-акушерского пункта	Мощность – 20 посещений в смену	Тулунский район, Перфиловское муниципальное образование, д. Казакова	Не требуется	Схема территориального планирования Иркутской области от 02.11.2012 № 607-пп (актуализированная редакция)
55.	Объекты капитального строительства регионального значения в области здравоохранения	Строительство фельдшерско-акушерского пункта	Мощность – 20 посещений в смену	Тулунский район, Перфиловское муниципальное образование, д. Нижний Манут	Не требуется	Схема территориального планирования Иркутской области от 02.11.2012 № 607-пп (актуализированная редакция)
56.	Объекты капитального строительства регионального значения в области здравоохранения	Строительство фельдшерско-акушерского пункта	Мощность – 20 посещений в смену	Тулунский район, Писаревское муниципальное образование, п. Центральные Мастерские	Не требуется	Схема территориального планирования Иркутской области от 02.11.2012 № 607-пп (актуализированная редакция)
57.	Объекты капитального строительства регионального значения в области здравоохранения	Строительство фельдшерско-акушерского пункта	Мощность – 20 посещений в смену	Тулунский район, Сибирякское муниципальное образование, п. Сибиряк	Не требуется	Схема территориального планирования Иркутской области от 02.11.2012 № 607-пп (актуализированная редакция)
58.	Объекты капитального строительства регионального значения в области здравоохранения	Строительство фельдшерско-акушерского пункта	Мощность – 20 посещений в смену	Тулунский район, Умыганское муниципальное образование, с. Умыган	Не требуется	Схема территориального планирования Иркутской области от 02.11.2012 № 607-пп (актуализированная редакция)

№ п/п	Назначение объекта	Наименование объекта	Краткая характеристика объекта	Местоположение планируемого объекта	Зоны с особыми условиями использования территории	Основание для размещения
59.	Объекты капитального строительства регионального значения в области здравоохранения	Строительство фельдшерско-акушерского пункта	Мощность – 20 посещений в смену	Тулунский район, Усть-Кульское муниципальное образование, с. Усть-Кульск	Не требуется	Схема территориального планирования Иркутской области от 02.11.2012 № 607-пп (актуализированная редакция)
60.	Объекты капитального строительства регионального значения в области здравоохранения	Строительство фельдшерско-акушерского пункта	Мощность – 20 посещений в смену	Тулунский район, Шерагульское муниципальное образование, д. Трактовая	Не требуется	Схема территориального планирования Иркутской области от 02.11.2012 № 607-пп (актуализированная редакция)
61.	Объекты капитального строительства регионального значения в области здравоохранения	Строительство стационара Шерагулской участковой больницы ОГБУЗ «Тулунская городская больница»	Мощность – 20 коек, в том числе 10 коек дневного стационара	Тулунский район, Шерагульское муниципальное образование, с. Шерагул	Не требуется	Служебная записка министерства здравоохранения Иркутской области от 06.03.2020 № СЛ–54–955/20
62.	Объекты капитального строительства регионального значения в области ветеринарного обслуживания	Государственный приют для содержания животных без владельцев	Площадь земельного участка - 1,519 га. Мощность приюта – 300 голов безнадзорных животных	Тулунский район, Икейское участковое лесничество, Икейская дача, квартал 50 (эксплуатационные леса), 1,5 км северо-восточнее с. Алгатуй	Санитарно-защитная зона устнавливается в соответсвии с СанПиН 2.2.1/2.1.1.1200-03 «Санитарно-защитные зоны и санитарная классификация предприятий, сооружений и иных объектов»	Письмо службы ветеринарии Иркутской области от 26.01.2022 № СЛ–77–71/22

35. Усольский муниципальный район Иркутской области

№ п/п	Назначение объекта	Наименование объекта	Краткая характеристика объекта	Местоположение планируемого объекта	Зоны с особыми условиями использования территории	Основание для размещения
1.	Объекты капитального строительства регионального или межмуниципального значения в области автомобильного транспорта	Реконструкция автомобильной дороги общего пользования регионального или межмуниципального значения Ангарск – Тальяны	Категория автомобильной дороги – IV, протяженность 18,8 км	Ангарский городской округ: Подъезд к з. Ивановка, Подъезд к с. Одинск, Подъезд к с. Савватеевка. Усольский район	Придорожные полосы автомобильных дорог устанавливаются в соотвествии с п.2 ст.26 Федерального закона от 08.11.2007 № 257-ФЗ (ред. от 14.07.2022) «Об автомобильных дорогах и о дорожной деятельности в Российской Федерации и о внесении изменений в отдельные аждений шириной не менее 10 м в соответствии с пунктами 8.21 и 14.28 Свода правил СП 42.13330.2016	Служебная записка министерства транспорта и дорожного хозяйства Иркутской области от 24.02.2022 № СЛ–61–435/22
2.	Объекты капитального строительства регионального или межмуниципального значения в области автомобильного транспорта	Реконструкция автомобильной дороги общего пользования регионального или межмуниципального значения Тельма – Раздолье	Категория автомобильной дороги – IV, протяженность 22,7 км	Усольский район: Большежилкина–Култук, Новожилкино–Ключевая, Подъезд к д. Низовцева, Подъезд к п. Тюменск, Целоты–Архиереевка, Подъезд к с. Большая Елань	Придорожные полосы автомобильных дорог устанавливаются в соотвествии с п.2 ст.26 Федерального закона от 08.11.2007 № 257-ФЗ (ред. от 14.07.2022) «Об автомобильных дорогах и о дорожной деятельности в Российской Федерации и о внесении изменений в отдельные аждений шириной не менее 10 м в соответствии с пунктами	Служебная записка министерства транспорта и дорожного хозяйства Иркутской области от 24.02.2022 № СЛ–61–435/22. Служебная записка министерства транспорта и дорожного хозяйства Иркутской области от 02.06.2022 № СЛ–61–1396/22

№ п/п	Назначение объекта	Наименование объекта	Краткая характеристика объекта	Местоположение планируемого объекта	Зоны с особыми условиями использования территории	Основание для размещения
					8.21 и 14.28 Свода правил СП 42.13330.2016	
3.	Объекты капитального строительства регионального или межмуниципального значения в области автомобильного транспорта	Реконструкция автомобильной дороги общего пользования регионального или межмуниципального значения Усолье – Белореченский – Мишелевка – Михайловка	Категория автомобильной дороги – IV, протяженность 17,5 км	Усольский район: Могой–Арансахой, Сосновка–Белогорск, Бельск–«Усолье–Белореченский–Мишелевка–Михайловка». Черемховский район: Узкий Луг–«Усолье–Белореченский–Мишелевка–Михайловка»	Придорожные полосы автомобильных дорог устанавливаются в соотвествии с п.2 ст.26 Федерального закона от 08.11.2007 № 257-ФЗ (ред. от 14.07.2022) «Об автомобильных дорогах и о дорожной деятельности в Российской Федерации и о внесении изменений в отдельные аждений шириной не менее 10 м в соответствии с пунктами 8.21 и 14.28 Свода правил СП 42.13330.2016	Служебная записка министерства транспорта и дорожного хозяйства Иркутской области от 24.02.2022 № СЛ–61–435/22
4.	Объекты капитального строительства регионального или межмуниципального значения в области автомобильного транспорта	Реконструкция автомобильной дороги общего пользования регионального или межмуниципального значения р.п. Средний – Тайтурка – Холмушино – Михайловка	Категория автомобильной дороги – IV, протяженность 17,5 км	Усольский район	Придорожные полосы автомобильных дорог устанавливаются в соотвествии с п.2 ст.26 Федерального закона от 08.11.2007 № 257-ФЗ (ред. от 14.07.2022) «Об автомобильных дорогах и о дорожной деятельности в Российской Федерации и о внесении изменений в отдельные аждений шириной не менее 10 м в	Служебная записка министерства транспорта и дорожного хозяйства Иркутской области от 24.02.2022 № СЛ–61–435/22

№ п/п	Назначение объекта	Наименование объекта	Краткая характеристика объекта	Местоположение планируемого объекта	Зоны с особыми условиями использования территории	Основание для размещения
					соответствии с пунктами 8.21 и 14.28 Свода правил СП 42.13330.201	
5.	Объекты капитального строительства регионального или межмуниципального значения в области автомобильного транспорта	Реконструкция автомобильной дороги общего пользования регионального или межмуниципального значения Усолье – Ершовка	Категория автомобильной дороги – IV, протяженность 15,6 км	Усольский район: Подъезд к п. Озерный, Подъезд к д. Сапиновка	Придорожные полосы автомобильных дорог устанавливаются в соотвествии с п.2 ст.26 Федерального закона от 08.11.2007 № 257-ФЗ (ред. от 14.07.2022) «Об автомобильных дорогах и о дорожной деятельности в Российской Федерации и о внесении изменений в отдельные аждений шириной не менее 10 м в соответствии с пунктами 8.21 и 14.28 Свода правил СП 42.13330.2016	Служебная записка министерства транспорта и дорожного хозяйства Иркутской области от 24.02.2022 № СЛ–61–435/22
6.	Объекты капитального строительства регионального или межмуниципального значения в области автомобильного транспорта	Реконструкция автомобильной дороги общего пользования регионального или межмуниципального значения Подъезд к д. Буреть	Категория автомобильной дороги – IV, протяженность 7,0 км	Усольский район	Придорожные полосы автомобильных дорог устанавливаются в соотвествии с п.2 ст.26 Федерального закона от 08.11.2007 № 257-ФЗ (ред. от 14.07.2022) «Об автомобильных дорогах и о дорожной деятельности в Российской Федерации и о внесении изменений в отдельные аждений	Служебная записка министерства транспорта и дорожного хозяйства Иркутской области от 24.02.2022 № СЛ–61–435/22

№ п/п	Назначение объекта	Наименование объекта	Краткая характеристика объекта	Местоположение планируемого объекта	Зоны с особыми условиями использования территории	Основание для размещения
					шириной не менее 10 м в соответствии с пунктами 8.21 и 14.28 Свода правил СП 42.13330.2016	
7.	Объекты капитального строительства регионального или межмуниципального значения в области автомобильного транспорта	Реконструкция автомобильной дороги общего пользования регионального или межмуниципального значения Подъезд к с. Биликтуй	Категория автомобильной дороги – IV, протяженность 1,2 км	Усольский район	Придорожные полосы автомобильных дорог устанавливаются в соотвествии с п.2 ст.26 Федерального закона от 08.11.2007 № 257-ФЗ (ред. от 14.07.2022) «Об автомобильных дорогах и о дорожной деятельности в Российской Федерации и о внесении изменений в отдельные аждений шириной не менее 10 м в соответствии с пунктами 8.21 и 14.28 Свода правил СП 42.13330.2016	Служебная записка министерства транспорта и дорожного хозяйства Иркутской области от 24.02.2022 № СЛ–61–435/22
8.	Объекты капитального строительства регионального или межмуниципального значения в области автомобильного транспорта	Реконструкция автомобильной дороги общего пользования регионального или межмуниципального значения Подъезд к с. Мальта	Категория автомобильной дороги – IV, протяженность 0,1 км	Усольский район	Придорожные полосы автомобильных дорог устанавливаются в соотвествии с п.2 ст.26 Федерального закона от 08.11.2007 № 257-ФЗ (ред. от 14.07.2022) «Об автомобильных дорогах и о дорожной деятельности в Российской Федерации и о внесении изменений в	Служебная записка министерства транспорта и дорожного хозяйства Иркутской области от 24.02.2022 № СЛ–61–435/22

№ п/п	Назначение объекта	Наименование объекта	Краткая характеристика объекта	Местоположение планируемого объекта	Зоны с особыми условиями использования территории	Основание для размещения
					отдельные аждений шириной не менее 10 м в соответствии с пунктами 8.21 и 14.28 Свода правил СП 42.13330.2016	
9.	Объекты капитального строительства регионального или межмуниципального значения в области автомобильного транспорта	Реконструкция автомобильной дороги общего пользования регионального или межмуниципального значения Средний – Мальта – Бадай	Категория автомобильной дороги – IV, протяженность 10,0 км	Усольский район	Придорожные полосы автомобильных дорог устанавливаются в соотвествии с п.2 ст.26 Федерального закона от 08.11.2007 № 257-ФЗ (ред. от 14.07.2022) «Об автомобильных дорогах и о дорожной деятельности в Российской Федерации и о внесении изменений в отдельные аждений шириной не менее 10 м в соответствии с пунктами 8.21 и 14.28 Свода правил СП 42.13330.2016	Служебная записка министерства транспорта и дорожного хозяйства Иркутской области от 24.02.2022 № СЛ–61–435/22
10.	Объекты капитального строительства регионального или межмуниципального значения в области автомобильного транспорта	Реконструкция автомобильной дороги общего пользования регионального или межмуниципального значения п ж/д ст. Тельма – Железнодорожный	Категория автомобильной дороги – IV, протяженность 1,0 км	Усольский район	Придорожные полосы автомобильных дорог устанавливаются в соотвествии с п.2 ст.26 Федерального закона от 08.11.2007 № 257-ФЗ (ред. от 14.07.2022) «Об автомобильных дорогах и о дорожной деятельности в Российской Федерации и	Служебная записка министерства транспорта и дорожного хозяйства Иркутской области от 24.02.2022 № СЛ–61–435/22

№ п/п	Назначение объекта	Наименование объекта	Краткая характеристика объекта	Местоположение планируемого объекта	Зоны с особыми условиями использования территории	Основание для размещения
					о внесении изменений в отдельные аждений шириной не менее 10 м в соответствии с пунктами 8.21 и 14.28 Свода правил СП 42.13330.2016	
11.	Объекты капитального строительства регионального или межмуниципального значения в области автомобильного транспорта	Реконструкция автомобильной дороги общего пользования регионального или межмуниципального значения Китой – Старая Ясачная	Категория автомобильной дороги – IV, протяженность 6,7 км	Усольский район	Придорожные полосы автомобильных дорог устанавливаются в соотвествии с п.2 ст.26 Федерального закона от 08.11.2007 № 257-ФЗ (ред. от 14.07.2022) «Об автомобильных дорогах и о дорожной деятельности в Российской Федерации и о внесении изменений в отдельные аждений шириной не менее 10 м в соответствии с пунктами 8.21 и 14.28 Свода правил СП 42.13330.2016	Служебная записка министерства транспорта и дорожного хозяйства Иркутской области от 24.02.2022 № СЛ–61–435/22
12.	Объекты капитального строительства регионального значения в области предупреждения чрезвычайных ситуаций природного и техногенного характера, стихийных	Пожарное депо	Бескаркасное быстровозводимое здание пожарного депо арочного типа с помещением для стоянки 2-х пожарных машин и вспомогательными помещениями (производственные, складские,	Усольский район, Тельминское муниципальное образование, р.п. Тельма	Санитарно-защитная зона – 50 м	Служебная записка министерства имущественных отношений Иркутской области от 09.11.2021 № СЛ-51-5011/21. Служебная записка министерства имущественных

№ п/п	Назначение объекта	Наименование объекта	Краткая характеристика объекта	Местоположение планируемого объекта	Зоны с особыми условиями использования территории	Основание для размещения
	бедствий, эпидемий и ликвидации их последствий		административно-бытовые). Здание прямоугольное в плане с осевыми размерами ширина 14 м, длина 21 м			отношений Иркутской области от 29.09.2022 № СЛ-51-4023/22
13.	Объекты капитального строительства регионального значения в области здравоохранения	Строительство фельдшерско-акушерского пункта	Мощность – 20 посещений в смену	Усольский район, Тайтурское муниципальное образование, д. Кочерикова	Не требуется	Схема территориального планирования Иркутской области от 02.11.2012 № 607-пп (актуализированная редакция)
14.	Объекты капитального строительства регионального значения в области здравоохранения	Строительство фельдшерско-акушерского пункта	Мощность – 27 посещений в смену	Усольский район, Большеелланское муниципальное образование, д. Большежилкина	Не требуется	Схема территориального планирования Иркутской области от 02.11.2012 № 607-пп (актуализированная редакция)
15.	Объекты капитального строительства регионального значения в области здравоохранения	Реконструкция здания врачебной амбулатории ОГБУЗ «Усольская городская больница»	Мощность – 100 посещений в смену, 14 коек дневного стационара	Усольский район, Железнодорожное муниципальное образование, п. ж/д ст. Тельма	Не требуется	Служебная записка министерства здравоохранения Иркутской области от 25.10.2021 № СЛ–54–4271/21
16.	Объекты капитального строительства регионального значения в области здравоохранения	Врачебная амбулатория	Мощность – 50 посещений в смену	Усольский район, Белореченское городское муниципальное образование, с. Мальта	Не требуется	Служебная записка министерства здравоохранения Иркутской области от 06.03.2020 № СЛ–54–955/20. Служебная записка министерства здравоохранения

№ п/п	Назначение объекта	Наименование объекта	Краткая характеристика объекта	Местоположение планируемого объекта	Зоны с особыми условиями использования территории	Основание для размещения
						Иркутской области от 21.04.2022 № СЛ–02–54–10073/22
17.	Объекты капитального строительства регионального значения в области здравоохранения	Строительство врачебной амбулатории ОГБУЗ «Усольская городская больница»	Мощность – 50 посещений в смену; 35 коек круглосуточных	Усольский район, Мишелевское муниципальное образование, р.п. Мишелевка	Не требуется	Служебная записка министерства здравоохранения Иркутской области от 25.10.2021 № СЛ–54–4271/21
18.	Объекты капитального строительства регионального значения в области здравоохранения	Строительство фельдшерско-акушерского пункта	Мощность – 12 посещений в смену	Усольский район, Новожилкинское муниципальное образование, д. Ключевая	Не требуется	Схема территориального планирования Иркутской области от 02.11.2012 № 607-пп (актуализированная редакция). Служебная записка министерства здравоохранения Иркутской области от 21.04.2022 № СЛ–02–54–10073/22
19.	Объекты капитального строительства регионального значения в области здравоохранения	Строительство фельдшерско-акушерского пункта	Мощность – 20 посещений в смену	Усольский район, Новожилкинское муниципальное образование, д. Култук	Не требуется	Схема территориального планирования Иркутской области от 02.11.2012 № 607-пп (актуализированная редакция)
20.	Объекты капитального строительства регионального значения в области здравоохранения	Строительство фельдшерско-акушерского пункта	Мощность – 20 посещений в смену	Усольский район, Новомальтинское муниципальное образование, д. Бадай	Не требуется	Схема территориального планирования Иркутской области от 02.11.2012 № 607-пп (актуализированная редакция)

№ п/п	Назначение объекта	Наименование объекта	Краткая характеристика объекта	Местоположение планируемого объекта	Зоны с особыми условиями использования территории	Основание для размещения
21.	Объекты капитального строительства регионального значения в области здравоохранения	Строительство фельдшерско-акушерского пункта	Мощность – 20 посещений в смену	Усольский район, Раздольинское муниципальное образование, п. Большая Черемшанка	Не требуется	Схема территориального планирования Иркутской области от 02.11.2012 № 607-пп (актуализированная редакция)
22.	Объекты капитального строительства регионального значения в области здравоохранения	Строительство фельдшерско-акушерского пункта	Мощность – 20 посещений в смену	Усольский район, Сосновское муниципальное образование, д. Арансахой	Не требуется	Схема территориального планирования Иркутской области от 02.11.2012 № 607-пп (актуализированная редакция)
23.	Объекты капитального строительства регионального значения в области здравоохранения	Строительство фельдшерско-акушерского пункта	Мощность – 12 посещений в смену	Усольский район, Сосновское муниципальное образование, с. Сосновка	Не требуется	Схема территориального планирования Иркутской области от 02.11.2012 № 607-пп (актуализированная редакция). Служебная записка министерства здравоохранения Иркутской области от 21.04.2022 № СЛ–02–54–10073/22
24.	Объекты капитального строительства регионального значения в области здравоохранения	Строительство фельдшерско-акушерского пункта	Мощность – 12 посещений в смену	Усольский район, Тайтурское муниципальное образование, д. Буреть	Не требуется	Схема территориального планирования Иркутской области от 02.11.2012 № 607-пп (актуализированная редакция). Служебная записка министерства здравоохранения

№ п/п	Назначение объекта	Наименование объекта	Краткая характеристика объекта	Местоположение планируемого объекта	Зоны с особыми условиями использования территории	Основание для размещения
						Иркутской области от 21.04.2022 № СЛ–02–54–10073/22
25.	Объекты капитального строительства регионального значения в области здравоохранения	Строительство фельдшерско-акушерского пункта	Мощность – 20 посещений в смену	Усольский район, Тайтурское муниципальное образование, с. Холмушино	Не требуется	Схема территориального планирования Иркутской области от 02.11.2012 № 607-пп (актуализированная редакция)
26.	Объекты капитального строительства регионального значения в области здравоохранения	Строительство фельдшерско-акушерского пункта	Мощность – 20 посещений в смену	Усольский район, Тальянское муниципальное образование, п. Ходарей	Не требуется	Схема территориального планирования Иркутской области от 02.11.2012 № 607-пп (актуализированная редакция)
27.	Объекты капитального строительства регионального значения в области здравоохранения	Строительство фельдшерско-акушерского пункта	Мощность – 20 посещений в смену	Усольский район, Тельминское муниципальное образование, п. Озерный	Не требуется	Схема территориального планирования Иркутской области от 02.11.2012 № 607-пп (актуализированная редакция)
28.	Объекты капитального строительства регионального значения в области здравоохранения	Установка и монтаж модульной конструкции здания врачебной амбулатории	Мощность – 50 посещений в смену	Усольский район, Среднинское муниципальное образование, р.п. Средний	Не требуется	Служебная записка министерства здравоохранения Иркутской области от 25.10.2021 № СЛ–54–4271/21. Служебная записка министерства здравоохранения Иркутской области от 21.04.2022 № СЛ–02–54–10073/22

№ п/п	Назначение объекта	Наименование объекта	Краткая характеристика объекта	Местоположение планируемого объекта	Зоны с особыми условиями использования территории	Основание для размещения
29.	Объекты капитального строительства регионального значения в области здравоохранения	Строительство фельдшерско-акушерского пункта	Мощность – 12 посещений в смену	Усольский район, Мишелевское муниципальное образование, п. Усолье-7	Не требуется	Служебная записка министерства здравоохранения Иркутской области от 06.03.2020 № СЛ–54–955/20
30.	Объекты капитального строительства регионального значения в области здравоохранения	Строительство фельдшерско-акушерского пункта	Мощность – 12 посещений в смену	Усольский район, Большееланское муниципальное образование, з. Новоясачная	Не требуется	Служебная записка министерства здравоохранения Иркутской области от 06.03.2020 № СЛ–54–955/20
31.	Объекты капитального строительства регионального значения в области здравоохранения	Строительство фельдшерско-акушерского пункта	Мощность – 12 посещений в смену	Усольский район, Железнодорожное муниципальное образование, д. Китой	Не требуется	Служебная записка министерства здравоохранения Иркутской области от 06.03.2020 № СЛ–54–955/20
32.	Объекты капитального строительства регионального значения в области здравоохранения	Установка и монтаж модульной конструкции здания фельдшерско-акушерского пункта	Мощность – 12 посещений в смену	Усольский район, Железнодорожное муниципальное образование, п. Набережный	Не требуется	Служебная записка министерства здравоохранения Иркутской области от 25.10.2021 № СЛ–54–4271/21
33.	Объекты капитального строительства регионального значения в области здравоохранения	Установка и монтаж модульной конструкции здания фельдшерско-акушерского пункта	Мощность – 12 посещений в смену	Усольский район, Железнодорожное муниципальное образование, д. Старая Ясачная	Не требуется	Служебная записка министерства здравоохранения Иркутской области от 25.10.2021 № СЛ–54–4271/21
34.	Объекты капитального строительства	Врачебная амбулатория	Мощность – 48 посещений в смену	Усольский район, Новожилкинское муниципальное	Не требуется	Служебная записка министерства здравоохранения

№ п/п	Назначение объекта	Наименование объекта	Краткая характеристика объекта	Местоположение планируемого объекта	Зоны с особыми условиями использования территории	Основание для размещения
	регионального значения в области здравоохранения			образование, с. Новожилкино		Иркутской области от 06.03.2020 № СЛ–54–955/20
35.	Объекты капитального строительства регионального значения в области здравоохранения	Строительство фельдшерско-акушерского пункта	Мощность – 20 посещений в смену	Усольский район, Раздольинское муниципальное образование, п. Октябрьский	Не требуется	Схема территориального планирования Иркутской области от 02.11.2012 № 607-пп (актуализированная редакция)
36.	Объекты капитального строительства регионального значения в области здравоохранения	Строительство врачебной амбулатории	Мощность – 50 посещений в смену	Усольский район, Тайтурское муниципальное образование, р.п. Тайтурка	Не требуется	Схема территориального планирования Иркутской области от 02.11.2012 № 607-пп (актуализированная редакция). Служебная записка министерства здравоохранения Иркутской области от 21.04.2022 № СЛ–02–54–10073/22
37.	Объекты капитального строительства регионального значения в области электроснабжения	Реконструкция ПС 110 кВ Вокзальная	ОРУ и РЗА, замена КРУН–10	Усольский район	Охранная зона ПС 110 кВ – 20 м, в соответствии с Постановлением от 24.02.2009 № 160 (ред. от 21.12.2018) Правительства РФ «Правила установления охранных зон объектов электросетевого хозяйства и особых условий использования земельных участков,	Письмо ОАО «Иркутской электросетевой компании» от 24.11.2020 № 06.060–17–4.23–4431/1

№ п/п	Назначение объекта	Наименование объекта	Краткая характеристика объекта	Местоположение планируемого объекта	Зоны с особыми условиями использования территории	Основание для размещения
					расположенных в границах таких зон»	
38.	Объекты капитального строительства регионального значения в области электроснабжения	Реконструкция ПС 110 кВ Цемзавод	ОРУ и РЗА, замена трансформатора Т-1 на трансформатор аналогичной мощности	Усольский район	Охранная зона ПС 110 кВ – 20 м, в соответствии с Постановлением от 24.02.2009 № 160 (ред. от 21.12.2018) Правительства РФ «Правила установления охранных зон объектов электросетевого хозяйства и особых условий использования земельных участков, расположенных в границах таких зон»	Письмо ОАО «Иркутской электросетевой компании» от 24.11.2020 № 06.060–17–4.23–4431/1

36. Муниципальное образование «Усть-Илимский район»

№ п/п	Назначение объекта	Наименование объекта	Краткая характеристика объекта	Местоположение планируемого объекта	Зоны с особыми условиями использования территории	Основание для размещения
1.	Объекты капитального строительства регионального или межмуниципальног о значения в области автомобильного транспорта	Реконструкция автомобильной дороги общего пользования регионального или межмуниципальног о значения Братск – Усть-Илимск	Категория автомобильной дороги – IV, протяженность 74,2 км	Усть-Илимский район: Подъезд к п. Бадарминск, Подъезд к с. Ершово, Подъезд до с. Подъеланка	Придорожные полосы автомобильных дорог устанавливаются в соотвествии с п.2 ст.26 Федерального закона от 08.11.2007 № 257-ФЗ (ред. от 14.07.2022) «Об автомобильных дорогах и о дорожной деятельности в Российской Федерации и о внесении изменений в отдельные аждений шириной не менее 10 м в соответствии с пунктами 8.21 и 14.28 Свода правил СП 42.13330.2016	Служебная записка министерства транспорта и дорожного хозяйства Иркутской области от 24.02.2022 № СЛ–61–435/22
2.	Объекты капитального строительства регионального или межмуниципальног о значения в области автомобильного транспорта	Реконструкция автомобильной дороги общего пользования регионального или межмуниципальног о значения Железнодорожный – Тубинский	Категория автомобильной дороги – IV, протяженность 92,0 км	Усть-Илимский район: Тубинский–Кедровый, Усть-Илимск–Железнодорожный, Автомобильная дорога от железнодорожного вокзала ст. Усть-Илимская до реки Карапчанка, включая мост	Придорожные полосы автомобильных дорог устанавливаются в соотвествии с п.2 ст.26 Федерального закона от 08.11.2007 № 257-ФЗ (ред. от 14.07.2022) «Об автомобильных дорогах и о дорожной деятельности в Российской Федерации и о внесении изменений в отдельные аждений шириной не менее 10 м в соответствии с пунктами 8.21 и 14.28 Свода правил СП 42.13330.2016	Служебная записка министерства транспорта и дорожного хозяйства Иркутской области от 24.02.2022 № СЛ–61–435/22
3.	Объекты капитального строительства регионального или межмуниципальног	Строительство участка автомобильной дороги общего пользования	Категория автомобильной дороги – IV, протяженность 320 км	Нижнеилимский район, Усть-Илимский район	Придорожные полосы автомобильных дорог устанавливаются в соотвествии с п.2 ст.26 Федерального закона от 08.11.2007 № 257-ФЗ (ред. от	Служебная записка министерства транспорта и дорожного хозяйства Иркутской

№ п/п	Назначение объекта	Наименование объекта	Краткая характеристика объекта	Местоположение планируемого объекта	Зоны с особыми условиями использования территории	Основание для размещения
	о значения в области автомобильного транспорта	регионального или межмуниципальног о значения Хребтовая – Рудногорск – Новоилимск – Усть-Илимск – граница Красноярского края, вдоль трассы, проектируемой Северо-Сибирской железнодорожной магистрали			14.07.2022) «Об автомобильных дорогах и о дорожной деятельности в Российской Федерации и о внесении изменений в отдельные аждений шириной не менее 10 м в соответствии с пунктами 8.21 и 14.28 Свода правил СП 42.13330.2016	области от 24.02.2022 № СЛ–61–435/22
4.	Объекты капитального строительства регионального или межмуниципальног о значения в области автомобильного транспорта	Строительство автомобильной дороги общего пользования регионального или межмуниципальног о значения Усть-Илимск – Ванавара	Категория автомобильной дороги – III, протяженность 140 км	Усть-Илимский район	Придорожные полосы автомобильных дорог устанавливаются в соотвествии с п.2 ст.26 Федерального закона от 08.11.2007 № 257-ФЗ (ред. от 14.07.2022) «Об автомобильных дорогах и о дорожной деятельности в Российской Федерации и о внесении изменений в отдельные аждений шириной не менее 10 м в соответствии с пунктами 8.21 и 14.28 Свода правил СП 42.13330.2016	Служебная записка министерства транспорта и дорожного хозяйства Иркутской области от 24.02.2022 № СЛ–61–435/22
5.	Объекты капитального строительства регионального или межмуниципальног о значения в	Реконструкция автомобильной дороги общего пользования регионального или межмуниципальног	Категория автомобильной дороги – IV, протяженность 7,9 км	Усть-Илимский район	Придорожные полосы автомобильных дорог устанавливаются в соотвествии с п.2 ст.26 Федерального закона от 08.11.2007 № 257-ФЗ (ред. от 14.07.2022) «Об автомобильных	Служебная записка министерства транспорта и дорожного хозяйства Иркутской области от 24.02.2022 № СЛ–61–435/22

№ п/п	Назначение объекта	Наименование объекта	Краткая характеристика объекта	Местоположение планируемого объекта	Зоны с особыми условиями использования территории	Основание для размещения
	области автомобильного транспорта	о значения Седаново – Кодинск			дорогах и о дорожной деятельности в Российской Федерации и о внесении изменений в отдельные аждений шириной не менее 10 м в соответствии с пунктами 8.21 и 14.28 Свода правил СП 42.13330.2016	
6.	Объекты капитального строительства регионального или межмуниципальног о значения в области автомобильного транспорта	Реконструкция автомобильной дороги общего пользования регионального или межмуниципальног о значения Невон – Кеуль	Категория автомобильной дороги – IV, протяженность 18,6 км	Усть-Илимский район: Подъезд к Аэропорт	Придорожные полосы автомобильных дорог устанавливаются в соотвествии с п.2 ст.26 Федерального закона от 08.11.2007 № 257-ФЗ (ред. от 14.07.2022) «Об автомобильных дорогах и о дорожной деятельности в Российской Федерации и о внесении изменений в отдельные аждений шириной не менее 10 м в соответствии с пунктами 8.21 и 14.28 Свода правил СП 42.13330.2016	Служебная записка министерства транспорта и дорожного хозяйства Иркутской области от 24.02.2022 № СЛ–61–435/22
7.	Объекты капитального строительства регионального значения в области воздушного транспорта	Реконструкция посадочной площадки, сертификация до аэродрома класса «Г»	1 ИВПП 2200х42, армобетон PCN 30/R/A/X/T	Усть-Илимский район	В соответствии со ст. 47 Воздушного кодекса РФ, а также другими законодательными актами РФ, приаэродромная территория устанавливается актом уполномоченного Правительством Российской Федерации федерального органа исполнительной власти в целях обеспечения безопасности полетов воздушных судов, перспективного развития	Служебная записка министерства транспорта и дорожного хозяйства Иркутской области от 24.02.2022 № СЛ–61–435/22. Служебная записка министерства транспорта и дорожного хозяйства Иркутской области от 02.06.2022 № СЛ-61-1396/22

№ п/п	Назначение объекта	Наименование объекта	Краткая характеристика объекта	Местоположение планируемого объекта	Зоны с особыми условиями использования территории	Основание для размещения
					аэропорта и исключения негативного воздействия оборудования аэродрома и полетов воздушных судов на здоровье человека и окружающую среду	
8.	Объекты капитального строительства регионального значения в области предупреждения чрезвычайных ситуаций природного и техногенного характера, стихийных бедствий, эпидемий и ликвидации их последствий	Пожарное депо	Бескаркасное быстровозводимое здание пожарного депо арочного типа с помещением для стоянки 2-х пожарных машин и вспомогательными помещениями (производственные, складские, административно-бытовые). Здание прямоугольное в плане с осевыми размерами ширина 14 м, длина 21 м	Усть-Илимский район, Железнодорожноемуниципальное образование, р.п. Железнодоро-жный	Санитарно-защитная зона – 50 м	Служебная записка министерства имущественных отношений Иркутской области от 29.09.2022 № СЛ-51-4023/22

37. Усть-Кутский муниципальный район Иркутской области

№ п/п	Назначение объекта	Наименование объекта	Краткая характеристика объекта	Местоположение планируемого объекта	Зоны с особыми условиями использования территории	Основание для размещения
1.	Объекты капитального строительства регионального или межмуниципального значения в области автомобильного транспорта	Реконструкция автомобильной дороги общего пользования регионального или межмуниципального значения Усть-Кут – Уоян	Категория автомобильной дороги – IV, протяженность 293,968 км	Усть-Кутский район, Киренский район, Казачинско–Ленский район: «Усть-Кут–Уоян» (172 км)–Казачинское, Подъезд к с. Новоселово, Улькан–Тарасово, Улькан–Юхта, Киренский район	Придорожные полосы автомобильных дорог устанавливаются в соотвествии с п.2 ст.26 Федерального закона от 08.11.2007 № 257-ФЗ (ред. от 14.07.2022) «Об автомобильных дорогах и о дорожной деятельности в Российской Федерации и о внесении изменений в отдельные аждений шириной не менее 10 м в соответствии с пунктами 8.21 и 14.28 Свода правил СП 42.13330.2016	Служебная записка министерства транспорта и дорожного хозяйства Иркутской области от 24.02.2022 № СЛ–61–435/22
2.	Объекты капитального строительства регионального или межмуниципального значения в области автомобильного транспорта	Реконструкция автомобильной дороги общего пользования регионального или межмуниципального значения Подъезд к Аэропорту	Категория автомобильной дороги – IV, протяженность 7,4 км	Усть-Кутский район	Придорожные полосы автомобильных дорог устанавливаются в соотвествии с п.2 ст.26 Федерального закона от 08.11.2007 № 257-ФЗ (ред. от 14.07.2022) «Об автомобильных дорогах и о дорожной деятельности в Российской	Служебная записка министерства транспорта и дорожного хозяйства Иркутской области от 24.02.2022 № СЛ–61–435/22

№ п/п	Назначение объекта	Наименование объекта	Краткая характеристика объекта	Местоположение планируемого объекта	Зоны с особыми условиями использования территории	Основание для размещения
					Федерации и о внесении изменений в отдельные аждений шириной не менее 10 м в соответствии с пунктами 8.21 и 14.28 Свода правил СП 42.13330.2016	
3.	Объекты капитального строительства регионального или межмуниципального значения в области автомобильного транспорта	Реконструкция автомобильной дороги общего пользования регионального или межмуниципального значения Усть-Кут – Омолой (от городской черты)	Категория автомобильной дороги – IV, протяженность 8,2 км	Усть-Кутский район	Придорожные полосы автомобильных дорог устанавливаются в соотвествии с п.2 ст.26 Федерального закона от 08.11.2007 № 257-ФЗ (ред. от 14.07.2022) «Об автомобильных дорогах и о дорожной деятельности в Российской Федерации и о внесении изменений в отдельные аждений шириной не менее 10 м в соответствии с пунктами 8.21 и 14.28 Свода правил СП 42.13330.2016	Служебная записка министерства транспорта и дорожного хозяйства Иркутской области от 24.02.2022 № СЛ–61–435/22
4.	Объекты капитального строительства регионального или межмуниципального	Реконструкция автомобильной дороги общего пользования регионального или межмуниципального	Категория автомобильной дороги – IV, протяженность 16,0 км	Усть-Кутский район	Придорожные полосы автомобильных дорог устанавливаются в соотвествии с п.2 ст.26 Федерального	Служебная записка министерства транспорта и дорожного хозяйства

№ п/п	Назначение объекта	Наименование объекта	Краткая характеристика объекта	Местоположение планируемого объекта	Зоны с особыми условиями использования территории	Основание для размещения
	значения в области автомобильного транспорта	значения Усть-Кут – Киренск			закона от 08.11.2007 № 257-ФЗ (ред. от 14.07.2022) «Об автомобильных дорогах и о дорожной деятельности в Российской Федерации и о внесении изменений в отдельные аждений шириной не менее 10 м в соответствии с пунктами 8.21 и 14.28 Свода правил СП 42.13330.2016	Иркутской области от 24.02.2022 № СЛ–61–435/22
5.	Объекты капитального строительства регионального или межмуниципального значения в области автомобильного транспорта	Реконструкция автомобильной дороги общего пользования регионального или межмуниципального значения Подъезд к п. Верхнемарково	Категория автомобильной дороги – IV, протяженность 6,3 км	Усть-Кутский район	Придорожные полосы автомобильных дорог устанавливаются в соотвествии с п.2 ст.26 Федерального закона от 08.11.2007 № 257-ФЗ (ред. от 14.07.2022) «Об автомобильных дорогах и о дорожной деятельности в Российской Федерации и о внесении изменений в отдельные аждений шириной не менее 10 м в соответствии с пунктами 8.21 и 14.28	Служебная записка министерства транспорта и дорожного хозяйства Иркутской области от 24.02.2022 № СЛ–61–435/22

№ п/п	Назначение объекта	Наименование объекта	Краткая характеристика объекта	Местоположение планируемого объекта	Зоны с особыми условиями использования территории	Основание для размещения
					Свода правил СП 42.13330.2016	
6.	Объекты капитального строительства регионального или межмуниципального значения в области автомобильного транспорта	Реконструкция автомобильной дороги общего пользования регионального или межмуниципального значения Усть-Кут – Турука (от городской черты)	Категория автомобильной дороги – IV, протяженность 13,0 км	Усть-Кутский район	Придорожные полосы автомобильных дорог устанавливаются в соотвествии с п.2 ст.26 Федерального закона от 08.11.2007 № 257-ФЗ (ред. от 14.07.2022) «Об автомобильных дорогах и о дорожной деятельности в Российской Федерации и о внесении изменений в отдельные аждений шириной не менее 10 м в соответствии с пунктами 8.21 и 14.28 Свода правил СП 42.13330.2016	Служебная записка министерства транспорта и дорожного хозяйства Иркутской области от 24.02.2022 № СЛ–61–435/22
7.	Объекты капитального строительства регионального или межмуниципального значения в области автомобильного транспорта	Реконструкция автомобильной дороги общего пользования регионального или межмуниципального значения Марково – Назарово	Категория автомобильной дороги – IV, протяженность 23,2 км	Усть-Кутский район	Придорожные полосы автомобильных дорог устанавливаются в соотвествии с п.2 ст.26 Федерального закона от 08.11.2007 № 257-ФЗ (ред. от 14.07.2022) «Об автомобильных дорогах и о дорожной деятельности в	Служебная записка министерства транспорта и дорожного хозяйства Иркутской области от 24.02.2022 № СЛ–61–435/22

№ п/п	Назначение объекта	Наименование объекта	Краткая характеристика объекта	Местоположение планируемого объекта	Зоны с особыми условиями использования территории	Основание для размещения
					Российской Федерации и о внесении изменений в отдельные аждений шириной не менее 10 м в соответствии с пунктами 8.21 и 14.28 Свода правил СП 42.13330.2016	
8.	Объекты капитального строительства регионального или межмуниципального значения в области автомобильного транспорта	Реконструкция автомобильной дороги общего пользования регионального или межмуниципального значения Подъезд к с. Подымахино через п. Казарки (в границах п. Казарки)	Категория автомобильной дороги – IV, протяженность 2,2 км	Усть-Кутский район	Придорожные полосы автомобильных дорог устанавливаются в соотвествии с п.2 ст.26 Федерального закона от 08.11.2007 № 257-ФЗ (ред. от 14.07.2022) «Об автомобильных дорогах и о дорожной деятельности в Российской Федерации и о внесении изменений в отдельные аждений шириной не менее 10 м в соответствии с пунктами 8.21 и 14.28 Свода правил СП 42.13330.2016	Служебная записка министерства транспорта и дорожного хозяйства Иркутской области от 24.02.2022 № СЛ–61–435/22. Служебная записка министерства транспорта и дорожного хозяйства Иркутской области от 02.06.2022 № СЛ–61–1396/22
9.	Объекты капитального строительства регионального или	Реконструкция автомобильной дороги общего пользования регионального или	Категория автомобильной дороги – IV,	Усть-Кутский район	Придорожные полосы автомобильных дорог устанавливаются в соотвествии с п.2	Служебная записка министерства транспорта и дорожного

№ п/п	Назначение объекта	Наименование объекта	Краткая характеристика объекта	Местоположение планируемого объекта	Зоны с особыми условиями использования территории	Основание для размещения
	межмуниципального значения в области автомобильного транспорта	межмуниципального значения «Вилюй» – Новоселова	протяженность 15,0 км		ст.26 Федерального закона от 08.11.2007 № 257-ФЗ (ред. от 14.07.2022) «Об автомобильных дорогах и о дорожной деятельности в Российской Федерации и о внесении изменений в отдельные аждений шириной не менее 10 м в соответствии с пунктами 8.21 и 14.28 Свода правил СП 42.13330.2016	хозяйства Иркутской области от 24.02.2022 № СЛ–61–435/22
10.	Объекты капитального строительства регионального или межмуниципального значения в области автомобильного транспорта	Реконструкция автомобильной дороги общего пользования регионального или межмуниципального значения А-331 «Вилюй» Тулун – Братск – Усть-Кут – Мирный – Якутск	Категория автомобильной дороги – IV, протяженность 10,0 км	Усть-Кутский район: «Вилюй» до п. Заярного	Придорожные полосы автомобильных дорог устанавливаются в соотвествии с п.2 ст.26 Федерального закона от 08.11.2007 № 257-ФЗ (ред. от 14.07.2022) «Об автомобильных дорогах и о дорожной деятельности в Российской Федерации и о внесении изменений в отдельные аждений шириной не менее 10 м в соответствии с	Служебная записка министерства транспорта и дорожного хозяйства Иркутской области от 24.02.2022 № СЛ–61–435/22

№ п/п	Назначение объекта	Наименование объекта	Краткая характеристика объекта	Местоположение планируемого объекта	Зоны с особыми условиями использования территории	Основание для размещения
					пунктами 8.21 и 14.28 Свода правил СП 42.13330.2017	
11.	Объекты капитального строительства регионального значения в области предупреждения чрезвычайных ситуаций природного и техногенного характера, стихийных бедствий, эпидемий и ликвидации их последствий	Пожарное депо	Бескаркасное быстровозводимое здание пожарного депо арочного типа с помещением для стоянки 2-х пожарных машин и вспомогательными помещениями (производственные, складские, административно-бытовые). Здание прямоугольное в плане с осевыми размерами ширина 14 м, длина 21 м	Усть-Кутский район, Звезднинское муниципальное образование, р.п. Звездный	Санитарно-защитная зона – 50 м	Схема территориального планирования Иркутской области от 02.11.2012 № 607-пп (актуализированная редакция)
12.	Объекты капитального строительства регионального значения в области предупреждения чрезвычайных ситуаций природного и техногенного характера, стихийных	Пожарное депо	Бескаркасное быстровозводимое здание пожарного депо арочного типа с помещением для стоянки 2-х пожарных машин и вспомогательными помещениями (производственные, складские,	Усть-Кутский район, Верхнемарковскоемуниципальное образование, п. Верхнемарково	Санитарно-защитная зона – 50 м	Служебная записка министерства имущественных отношений Иркутской области от 29.09.2022 № СЛ-51-4023/22

№ п/п	Назначение объекта	Наименование объекта	Краткая характеристика объекта	Местоположение планируемого объекта	Зоны с особыми условиями использования территории	Основание для размещения
	бедствий, эпидемий и ликвидации их последствий		административно-бытовые). Здание прямоугольное в плане с осевыми размерами ширина 14 м, длина 21 м			
13.	Объекты капитального строительства регионального значения в области предупреждения чрезвычайных ситуаций природного и техногенного характера, стихийных бедствий, эпидемий и ликвидации их последствий	Поисково-спасательный отряд	Реконструкция объекта поисково-спасательного отряда для размещения 15 человек личного состава и склада аварийно-спасательных инструментов. Здание прямоугольное в плане площадью 158,3 м кв	Усть-Кутский район, г. Усть-Кут	Не требуется	Схема территориального планирования Иркутской области от 02.11.2012 № 607-пп (актуализированная редакция)
14.	Объекты капитального строительства регионального значения в области здравоохранения	Строительство фельдшерско-акушерского пункта	Мощность – 20 посещений в смену	Усть-Кутский район, Верхнемарковское муниципальное образование, п. Заярново	Не требуется	Схема территориального планирования Иркутской области от 02.11.2012 № 607-пп (актуализированная редакция)
15.	Объекты капитального строительства	Строительство фельдшерско-акушерского пункта	Мощность – 20 посещений в смену	Усть-Кутский район, Верхнемарковское	Не требуется	Схема территориального планирования

№ п/п	Назначение объекта	Наименование объекта	Краткая характеристика объекта	Местоположение планируемого объекта	Зоны с особыми условиями использования территории	Основание для размещения
	регионального значения в области здравоохранения			муниципальное образование, с. Марково		Иркутской области от 02.11.2012 № 607-пп (актуализированная редакция)
16.	Объекты капитального строительства регионального значения в области здравоохранения	Строительство врачебной амбулатории	Мощность – 50 посещений в смену	Усть-Кутский район, Ручейское муниципальное образование, п. Ручей	Не требуется	Служебная записка министерства здравоохранения Иркутской области от 21.04.2022 № СЛ–02–54–10073/22
17.	Объекты капитального строительства регионального значения в области здравоохранения	Строительство фельдшерско-акушерского пункта	Мощность – 20 посещений в смену	Усть-Кутский район, Усть-Кутское муниципальное образование, с. Турука	Не требуется	Схема территориального планирования Иркутской области от 02.11.2012 № 607-пп (актуализированная редакция)
18.	Объекты капитального строительства регионального значения в области здравоохранения	Строительство фельдшерско-акушерского пункта	Мощность – 10 посещений в смену	Усть-Кутский район, Межселенные территории, с. Боярск	Не требуется	Служебная записка министерства здравоохранения Иркутской области от 06.03.2020 № СЛ–54–955/20
19.	Объекты капитального строительства регионального значения в области здравоохранения	Строительство фельдшерско-акушерского пункта	Мощность – 10 посещений в смену	Усть-Кутский район, Межселенные территории, с. Омолой	Не требуется	Служебная записка министерства здравоохранения Иркутской области от 06.03.2020 № СЛ–54–955/20

№ п/п	Назначение объекта	Наименование объекта	Краткая характеристика объекта	Местоположение планируемого объекта	Зоны с особыми условиями использования территории	Основание для размещения
20.	Объекты капитального строительства регионального значения в области здравоохранения	Строительство фельдшерско-акушерского пункта	Мощность – 10 посещений в смену	Усть-Кутский район, Межселенные территории, с. Орлинга	Не требуется	Служебная записка министерства здравоохранения Иркутской области от 06.03.2020 № СЛ–54–955/20
21.	Объекты капитального строительства регионального значения в области здравоохранения	Строительство фельдшерско-акушерского пункта	Мощность – 20 посещений в смену	Усть-Кутский район, Подымахинское муниципальное образование, с. Подымахино	Не требуется	Схема территориального планирования Иркутской области от 02.11.2012 № 607-пп (актуализированная редакция)
22.	Объекты капитального строительства регионального значения в области здравоохранения	Строительство фельдшерско-акушерского пункта	Мощность – 20 посещений в смену	Усть-Кутский район, Подымахинское муниципальное образование, с. Таюра	Не требуется	Схема территориального планирования Иркутской области от 02.11.2012 № 607-пп (актуализированная редакция)
23.	Объекты капитального строительства регионального значения в области здравоохранения	Строительство фельдшерско-акушерского пункта	Мощность – 20 посещений в смену	Усть-Кутский район, Ручейское муниципальное образование, д. Максимово	Не требуется	Схема территориального планирования Иркутской области от 02.11.2012 № 607-пп (актуализированная редакция)
24.	Объекты капитального строительства	Строительство фельдшерско-акушерского пункта	Мощность – 20 посещений в смену	Усть-Кутский район, Ручейское муниципальное образование, п. Бобровка	Не требуется	Схема территориального планирования

№ п/п	Назначение объекта	Наименование объекта	Краткая характеристика объекта	Местоположение планируемого объекта	Зоны с особыми условиями использования территории	Основание для размещения
	регионального значения в области здравоохранения					Иркутской области от 02.11.2012 № 607-пп (актуализированная редакция)
25.	Объекты капитального строительства регионального значения в области здравоохранения	Строительство фельдшерско-акушерского пункта	Мощность – 10 посещений в смену	Усть-Кутский район, Ручейское муниципальное образование, с. Каймоново	Не требуется	Служебная записка министерства здравоохранения Иркутской области от 06.03.2020 № СЛ–54–955/20
26.	Объекты капитального строительства регионального значения в области здравоохранения	Строительство центра планирования семьи	Мощность – 20 посещений в смену	Усть-Кутский район, г. Усть-Кут	Не требуется	Схема территориального планирования Иркутской области от 02.11.2012 № 607-пп (актуализированная редакция)
27.	Объекты капитального строительства регионального значения в области электроснабжения	Реконструкция ПС 110 кВ Ручей: техническое перевооружение и технологическое присоединение к сетям ОАО «ИЭСК»	Реконструкция подстанции мощностью 110 кВ	Усть-Кутский район	Охранная зона ПС 110 кВ – 20 м, в соответствии с Постановлением от 24.02.2009 № 160 (ред. от 21.12.2018) Правительства РФ «Правила установления охранных зон объектов электросетевого хозяйства и особых условий	Схема территориального планирования Иркутской области от 02.11.2012 № 607-пп (актуализированная редакция)

№ п/п	Назначение объекта	Наименование объекта	Краткая характеристика объекта	Местоположение планируемого объекта	Зоны с особыми условиями использования территории	Основание для размещения
					использования земельных участков, расположенных в границах таких зон»	
28.	Объекты капитального строительства регионального значения в области электроснабжения	Реконструкция ПС 110 кВ Усть–Кут	Замена трансформаторов 25 МВА на 40 МВА, замена защит 110 кВ	Усть-Кутский район	Охранная зона ПС 110 кВ – 20 м, в соответствии с Постановлением от 24.02.2009 № 160 (ред. от 21.12.2018) Правительства РФ «Правила установления охранных зон объектов электросетевого хозяйства и особых условий использования земельных участков, расположенных в границах таких зон»	Схема территориального планирования Иркутской области от 02.11.2012 № 607-пп (актуализированная редакция)
29.	Объекты капитального строительства регионального значения в области электроснабжения	Реконструкция ПС 110/10 кВ Верхнемарково	Замена трансформаторов Т-1,2 мощностью 2х10 МВА на 2х16 МВА, прирост мощности 12 МВА	Усть-Кутский район	Охранная зона ПС 110 кВ – 20 м, в соответствии с Постановлением от 24.02.2009 № 160 (ред. от 21.12.2018) Правительства РФ «Правила установления охранных зон объектов	Письмо ОАО «Иркутской электросетевой компании» от 24.11.2020 № 06.060–17–4.23–4431/1

№ п/п	Назначение объекта	Наименование объекта	Краткая характеристика объекта	Местоположение планируемого объекта	Зоны с особыми условиями использования территории	Основание для размещения
					электросетевого хозяйства и особых условий использования земельных участков, расположенных в границах таких зон»	
30.	Объекты капитального строительства регионального значения в области электроснабжения	Строительство ПС 110 кВ Макарово (1х6,3 МВА)	Мощность – 1х6,3 МВА	Усть-Кутский район, Киренский район	Охранная зона ПС 110 кВ – 20 м, в соответствии с Постановлением от 24.02.2009 № 160 (ред. от 21.12.2018) Правительства РФ «Правила установления охранных зон объектов электросетевого хозяйства и особых условий использования земельных участков, расположенных в границах таких зон»	Письмо ОАО «Иркутской электросетевой компании» от 24.11.2020 № 06.060–17–4.23–4431/1
31.	Объекты капитального строительства регионального значения в области электроснабжения	Строительство отпайки от ВЛ 110 кВ Лена – Верхнемарково – Киренск протяженностью 3,2 км	2х3,2 км, протяженностью 3,2 км	Усть-Кутский район, Киренский район	Охранная зона ВЛ 110 кВ – 20 м, в соответствии с Постановлением от 24.02.2009 № 160 (ред. от 21.12.2018) Правительства РФ «Правила	Письмо ОАО «Иркутской электросетевой компании» от 24.11.2020 № 06.060–17–4.23–4431/1

№ п/п	Назначение объекта	Наименование объекта	Краткая характеристика объекта	Местоположение планируемого объекта	Зоны с особыми условиями использования территории	Основание для размещения
					установления охранных зон объектов электросетевого хозяйства и особых условий использования земельных участков, расположенных в границах таких зон»	
32.	Объекты капитального строительства регионального значения в области административного обслуживания	Реконструкция многофункционального центра предоставления государственных и муниципальных услуг	Мощность – центр на 9 окон	Усть-Кутский район, Усть-Кутское муниципальное образование	Не требуется	Схема территориального планирования Иркутской области от 02.11.2012 № 607-пп (актуализированная редакция)

38. Усть-Удинское муниципальное образование

№ п/п	Назначение объекта	Наименование объекта	Краткая характеристика объекта	Местоположение планируемого объекта	Зоны с особыми условиями использования территории	Основание для размещения
1.	Объекты капитального строительства регионального или межмуниципального значения в области автомобильного транспорта	Реконструкция автомобильной дороги общего пользования регионального или межмуниципального значения Иркутск – Оса – Усть-Уда	Категория автомобильной дороги – IV, протяженность 262,0 км	Иркутский район: Обход Грановщина – Урик – Хомутово, Подъезд к д. Быкова, Подъезд к з. Глазунова, Подъезд к с. Еловка, Подъезд к п. Усть-Балей, Урик – Столбова. Усть-Удинский: Молька – Податовская, Подъезд к д. Долганова, Подъезд к с. Малышевка, Подъезд к д. Халюты, д. Ясачная Хайрюзовка. Боханский район: Тараса – Бохан, Бохан – Новая Ида, Подъезд к с. Александровское, Александровское – Ключи, Подъезд к с. Олонки, Подъезд к с. Александровское. Осинский район: Подъезд к д. Прохоровка, Подъезд к с. Оса, Подъезд к д. Хайга, Подъезд к д. Тагай, Подъезд к п. Приморский. Подъезд к с. Ново-Ленино, Подъезд к п. Жданово, Подъезд к с. Унгин, Подъезд к д. Горхон	Придорожные полосы автомобильных дорог устанавливаются в соотвествии с п.2 ст.26 Федерального закона от 08.11.2007 № 257-ФЗ (ред. от 14.07.2022) «Об автомобильных дорогах и о дорожной деятельности в Российской Федерации и о внесении изменений в отдельные законодательные акты Российской Федерации»	Служебная записка министерства транспорта и дорожного хозяйства Иркутской области от 24.02.2022 № СЛ-61-435/22
2.	Объекты капитального строительства регионального или межмуниципального значения в области	Реконструкция автомобильной дороги общего пользования регионального или межмуниципального	Категория автомобильной дороги – IV, протяженность 28,6 км	Заларинский район: Бажир–Тунгуй, Залари–Бажир–Красное Поле–Багантуй, Залари–Халярты. Балаганский район: Подъезд к с. Коновалово, Подъезд к д. Ташлыкова.	Придорожные полосы автомобильных дорог устанавливаются в соотвествии с п.2 ст.26 Федерального закона от 08.11.2007 № 257-	Служебная записка министерства транспорта и дорожного хозяйства Иркутской области

№ п/п	Назначение объекта	Наименование объекта	Краткая характеристика объекта	Местоположение планируемого объекта	Зоны с особыми условиями использования территории	Основание для размещения
	автомобильного транспорта	значения Залари – Жигалово		Жигаловский район: Знаменка–Дальняя Закора–Лукиново, Подъезд к с. Дальняя Закора Усть-Удинский район: Подъезд к п. Бурундуйский	ФЗ (ред. от 14.07.2022) «Об автомобильных дорогах и о дорожной деятельности в Российской Федерации и о внесении изменений в отдельные аждений шириной не менее 10 м в соответствии с пунктами 8.21 и 14.28 Свода правил СП 42.13330.2016	от 24.02.2022 № СЛ–61–435/22
3.	Объекты капитального строительства регионального или межмуниципального значения в области автомобильного транспорта	Строительство моста через р. Ангара в районе п. Балаганск	Категория автомобильной дороги – IV, протяженность 1,1 км	Балаганский район, Усть-Удинский район	Охранная зона устанавливается на основании расчетов	Постановление Правительства Иркутской области «О внесении изменений в Схему территориального планирования Иркутской области» от 06.03.2019 № 203-пп
4.	Объекты капитального строительства регионального или межмуниципального значения в области автомобильного транспорта	Реконструкция автомобильной дороги общего пользования регионального или межмуниципального значения Балаганск – Усть-Уда	Категория автомобильной дороги – IV, протяженность 15,8 км	Усть-Удинский район: Усть-Уда–Юголок–Балаганка	Придорожные полосы автомобильных дорог устанавливаются в соотвествии с п.2 ст.26 Федерального закона от 08.11.2007 № 257-ФЗ (ред. от 14.07.2022) «Об автомобильных дорогах и о дорожной деятельности в	Служебная записка министерства транспорта и дорожного хозяйства Иркутской области от 24.02.2022 № СЛ–61–435/22

№ п/п	Назначение объекта	Наименование объекта	Краткая характеристика объекта	Местоположение планируемого объекта	Зоны с особыми условиями использования территории	Основание для размещения
					Российской Федерации и о внесении изменений в отдельные аждений шириной не менее 10 м в соответствии с пунктами 8.21 и 14.28 Свода правил СП 42.13330.2016	
5.	Объекты капитального строительства регионального или межмуниципального значения в области автомобильного транспорта	Реконструкция автомобильной дороги общего пользования регионального или межмуниципального значения «Залари – Жигалово» – Средняя Муя	Категория автомобильной дороги – IV, протяженность 21,8 км	Усть-Удинский район: Новая Уда–Усть-Малой, Подъезд к с. Новая Уда	Придорожные полосы автомобильных дорог устанавливаются в соотвествии с п.2 ст.26 Федерального закона от 08.11.2007 № 257-ФЗ (ред. от 14.07.2022) «Об автомобильных дорогах и о дорожной деятельности в Российской Федерации и о внесении изменений в отдельные аждений шириной не менее 10 м в соответствии с пунктами 8.21 и 14.28 Свода правил СП 42.13330.2016	Служебная записка министерства транспорта и дорожного хозяйства Иркутской области от 24.02.2022 № СЛ–61–435/22
6.	Объекты капитального строительства регионального или межмуниципального	Строительство автомобильной дороги общего пользования регионального или межмуниципального	Категория автомобильной дороги – IV, протяженность 89,9 км	Усть-Удинский район: Аносово–Аталанка (зимник), Аталанка–Карда (зимник)	Придорожные полосы автомобильных дорог устанавливаются в соотвествии с п.2 ст.26 Федерального закона	Служебная записка министерства транспорта и дорожного хозяйства

№ п/п	Назначение объекта	Наименование объекта	Краткая характеристика объекта	Местоположение планируемого объекта	Зоны с особыми условиями использования территории	Основание для размещения
	значения в области автомобильного транспорта	значения Средняя Муя – Аносово			от 08.11.2007 № 257-ФЗ (ред. от 14.07.2022) «Об автомобильных дорогах и о дорожной деятельности в Российской Федерации и о внесении изменений в отдельные аждений шириной не менее 10 м в соответствии с пунктами 8.21 и 14.28 Свода правил СП 42.13330.2016	Иркутской области от 24.02.2022 № СЛ–61–435/22. Служебная записка министерства транспорта и дорожного хозяйства Иркутской области от 02.06.2022 № СЛ–61–1396/22
7.	Объекты капитального строительства регионального или межмуниципального значения в области автомобильного транспорта	Реконструкция автомобильной дороги общего пользования регионального или межмуниципального значения Усть-Уда – Светлолобово	Категория автомобильной дороги – IV, протяженность 17,8 км	Усть-Удинский район	Придорожные полосы автомобильных дорог устанавливаются в соотвествии с п.2 ст.26 Федерального закона от 08.11.2007 № 257-ФЗ (ред. от 14.07.2022) «Об автомобильных дорогах и о дорожной деятельности в Российской Федерации и о внесении изменений в отдельные аждений шириной не менее 10 м в соответствии с пунктами 8.21 и 14.28 Свода правил СП 42.13330.2016	Служебная записка министерства транспорта и дорожного хозяйства Иркутской области от 24.02.2022 № СЛ–61–435/22

№ п/п	Назначение объекта	Наименование объекта	Краткая характеристика объекта	Местоположение планируемого объекта	Зоны с особыми условиями использования территории	Основание для размещения
8.	Объекты капитального строительства регионального или межмуниципального значения в области автомобильного транспорта	Реконструкция автомобильной дороги общего пользования регионального или межмуниципального значения Карда – Подволочное	Категория автомобильной дороги – IV, протяженность 12,7 км	Усть-Удинский район	Придорожные полосы автомобильных дорог устанавливаются в соотвествии с п.2 ст.26 Федерального закона от 08.11.2007 № 257-ФЗ (ред. от 14.07.2022) «Об автомобильных дорогах и о дорожной деятельности в Российской Федерации и о внесении изменений в отдельные аждений шириной не менее 10 м в соответствии с пунктами 8.21 и 14.28 Свода правил СП 42.13330.2016	Служебная записка министерства транспорта и дорожного хозяйства Иркутской области от 24.02.2022 № СЛ–61–435/22
9.	Объекты капитального строительства регионального или межмуниципального значения в области автомобильного транспорта	Строительство автомобильной дороги общего пользования регионального или межмуниципального значения вдоль правого берега р. Ангара от автомобильной дороги общего пользования регионального значения А-331 «Вилюй» Тулун – Братск – Усть-Кут – Мирный – Якутск до автомобильной дороги	Категория автомобильной дороги – III, протяженность 370 км	Братский район, Усть-Удинский район	Придорожные полосы автомобильных дорог устанавливаются в соотвествии с п.2 ст.26 Федерального закона от 08.11.2007 № 257-ФЗ (ред. от 14.07.2022) «Об автомобильных дорогах и о дорожной деятельности в Российской Федерации и о внесении изменений в отдельные аждений	Служебная записка министерства транспорта и дорожного хозяйства Иркутской области от 24.02.2022 № СЛ–61–435/22

№ п/п	Назначение объекта	Наименование объекта	Краткая характеристика объекта	Местоположение планируемого объекта	Зоны с особыми условиями использования территории	Основание для размещения
		общего пользования регионального или межмуниципального значения «Залари – Жигалово»			шириной не менее 10 м в соответствии с пунктами 8.21 и 14.28 Свода правил СП 42.13330.2016	
10.	Объекты капитального строительства регионального значения в области водного транспорта	Реконструкция причального сооружения	6 мест для маломерных судов или 2 места для реестровых судов	Усть-Удинский район, п. Усть-Уда	Санитарно-защитная зона – 50 м, в соответствии с СанПиН 2.2.1/2.1.1.1200-03 «Санитарно-защитные зоны и санитарная классификация предприятий, сооружений и иных объектов»	Схема территориального планирования Иркутской области от 02.11.2012 № 607-пп (актуализированная редакция)
11.	Объекты капитального строительства регионального значения в области здравоохранения	Строительство фельдшерско-акушерского пункта	Мощность – 10 посещений в смену	Усть-Удинскиий район, Ключинское муниципальное образование, д. Ключи	Не требуется	Схема территориального планирования Иркутской области от 02.11.2012 № 607-пп (актуализированная редакция)
12.	Объекты капитального строительства регионального значения в области здравоохранения	Строительство фельдшерско-акушерского пункта	Мощность – 12 посещений в смену	Усть-Удинскиий район, Молькинское муниципальное образование, д. Лобагай	Не требуется	Схема территориального планирования Иркутской области от 02.11.2012 № 607-пп (актуализированная редакция). Служебная записка министерства здравоохранения

№ п/п	Назначение объекта	Наименование объекта	Краткая характеристика объекта	Местоположение планируемого объекта	Зоны с особыми условиями использования территории	Основание для размещения
						Иркутской области от 21.04.2022 № СЛ–02–54–10073/22
13.	Объекты капитального строительства регионального значения в области здравоохранения	Строительство фельдшерско-акушерского пункта	Мощность – 10 посещений в смену	Усть-Удинскиий район, Молькинское муниципальное образование, д. Халюты	Не требуется	Схема территориального планирования Иркутской области от 02.11.2012 № 607-пп (актуализированная редакция)
14.	Объекты капитального строительства регионального значения в области здравоохранения	Строительство фельдшерско-акушерского пункта	Мощность – 12 посещений в смену	Усть-Удинскиий район, Подволоченское муниципальное образование, с. Подволочное	Не требуется	Схема территориального планирования Иркутской области от 02.11.2012 № 607-пп (актуализированная редакция)
15.	Объекты капитального строительства регионального значения в области здравоохранения	Строительство нового здания ОГБУЗ «Усть-Удинская районная больница»	Мощность: поликлиническое отделение на 150 посещений в смену; стационар – на 40 коек	Усть-Удинский район, Усть-Удинское муниципальное образование, п. Усть-Уда	Не требуется	Служебная записка министерства здравоохранения Иркутской области от 25.10.2021 № СЛ–54–4271/21. Служебная записка министерства здравоохранения Иркутской области от 21.04.2022 № СЛ–02–54–10073/22
16.	Объекты капитального строительства регионального	Установка и монтаж модульной конструкции здания врачебной амбулатории	Мощность – 50 посещений в смену	Усть-Удинский район, Молькинское муниципальное образование, с. Молька	Не требуется	Служебная записка министерства здравоохранения Иркутской области

№ п/п	Назначение объекта	Наименование объекта	Краткая характеристика объекта	Местоположение планируемого объекта	Зоны с особыми условиями использования территории	Основание для размещения
	значения в области здравоохранения					от 25.10.2021 № СЛ–54–4271/21. Служебная записка министерства здравоохранения Иркутской области от 21.04.2022 № СЛ–02–54–10073/22
17.	Объекты капитального строительства регионального значения в области здравоохранения	Строительство фельдшерско-акушерского пункта	Мощность – 20 посещений в смену	Усть-Удинский район, Светлолобовское муниципальное образование, с. Светлолобово	Не требуется	Схема территориального планирования Иркутской области от 02.11.2012 № 607-пп (актуализированная редакция)
18.	Объекты капитального строительства регионального значения в области здравоохранения	Строительство фельдшерско-акушерского пункта	Мощность – 20 посещений в смену	Усть-Удинский район, Юголокское муниципальное образование, д. Кижа	Не требуется	Схема территориального планирования Иркутской области от 02.11.2012 № 607-пп (актуализированная редакция)
19.	Объекты капитального строительства регионального значения в области здравоохранения	Строительство фельдшерско-акушерского пункта	Мощность – 20 посещений в смену	Усть-Удинский район, Игжейское муниципальное образование, с. Игжей	Не требуется	Схема территориального планирования Иркутской области от 02.11.2012 № 607-пп (актуализированная редакция)
20.	Объекты капитального строительства регионального	Строительство фельдшерско-акушерского пункта	Мощность – 20 посещений в смену	Усть-Удинский район, Малышевское муниципальное образование, с. Малышевка	Не требуется	Схема территориального планирования Иркутской области от

№ п/п	Назначение объекта	Наименование объекта	Краткая характеристика объекта	Местоположение планируемого объекта	Зоны с особыми условиями использования территории	Основание для размещения
	значения в области здравоохранения					02.11.2012 № 607-пп (актуализированная редакция)
21.	Объекты капитального строительства регионального значения в области здравоохранения	Строительство фельдшерско-акушерского пункта	Мощность – 20 посещений в смену	Усть-Удинский район, Малышевское муниципальное образование, д. Баранова	Не требуется	Схема территориального планирования Иркутской области от 02.11.2012 № 607-пп (актуализированная редакция)
22.	Объекты капитального строительства регионального значения в области здравоохранения	Строительство фельдшерско-акушерского пункта	Мощность – 20 посещений в смену	Усть-Удинский район, Малышевское муниципальное образование, д. Долганова	Не требуется	Схема территориального планирования Иркутской области от 02.11.2012 № 607-пп (актуализированная редакция)
23.	Объекты капитального строительства регионального значения в области здравоохранения	Строительство фельдшерско-акушерского пункта	Мощность – 10 посещений в смену	Усть-Удинский район, Чичковское муниципальное образование, д. Чичкова	Не требуется	Служебная записка министерства здравоохранения Иркутской области от 06.03.2020 № СЛ–54–955/20
24.	Объекты капитального строительства регионального значения в области электроснабжения	ПС 110 кВ Новая Уда	Установка БСК мощностью 2х15 МВАр	Осинский район, Усть-Удинский район	Осинский район, Усть-Удинский район	Охранная зона ПС 110 кВ – 20 м, в соответствии с Постановлением от 24.02.2009 № 160 (ред. от 21.12.2018) Правительства РФ «Правила установления охранных зон объектов электросетевого

№ п/п	Назначение объекта	Наименование объекта	Краткая характеристика объекта	Местоположение планируемого объекта	Зоны с особыми условиями использования территории	Основание для размещения
						хозяйства и особых условий использования земельных участков, расположенных в границах таких зон»
25.	Объекты капитального строительства регионального значения в области электроснабжения	Реконструкция ВЛ 110 кВ Оса–Новая Уда	Подвеска второй цепи на отпайки на ПС 110 кВ Ново-Ленино, протяженностью 12,2 км	Осинский район, Усть-Удинский район, Иркутский район	Охранная зона ВЛ 110 кВ – 20 м, в соответствии с Постановлением от 24.02.2009 № 160 (ред. от 21.12.2018) Правительства РФ «Правила установления охранных зон объектов электросетевого хозяйства и особых условий использования земельных участков, расположенных в границах таких зон»	Письмо ОАО «Иркутской электросетевой компании» от 24.11.2020 № 06.060–17–4.23–4431/1
26.	Объекты капитального строительства регионального значения в области административного обслуживания	Реконструкция многофункционального центра предоставления государственных и муниципальных услуг	Мощность – центр на 3 окна	Усть-Удинский район, Усть-Удинское муниципальное образование	Не требуется	Схема территориального планирования Иркутской области от 02.11.2012 № 607-пп (актуализированная редакция)

39. Черемховское районное муниципальное образование

№ п/п	Назначение объекта	Наименование объекта	Краткая характеристика объекта	Местоположение планируемого объекта	Зоны с особыми условиями использования территории	Основание для размещения
1.	Объекты капитального строительства регионального или межмуниципального значения в области автомобильного транспорта	Реконструкция автомобильной дороги общего пользования регионального или межмуниципального значения Черемхово – Свирск	Категория автомобильной дороги – IV, протяженность 16,2 км	Черемховский район: Восточный–Касьяновка–Михайловка	Придорожные полосы автомобильных дорог устанавливаются в соотвествии с п.2 ст.26 Федерального закона от 08.11.2007 № 257-ФЗ (ред. от 14.07.2022) «Об автомобильных дорогах и о дорожной деятельности в Российской Федерации и о внесении изменений в отдельные аждений шириной не менее 10 м в соответствии с пунктами 8.21 и 14.28 Свода правил СП 42.13330.2016	Служебная записка министерства транспорта и дорожного хозяйства Иркутской области от 24.02.2022 № СЛ–61–435/22
2.	Объекты капитального строительства регионального или межмуниципального значения в области автомобильного транспорта	Реконструкция автомобильной дороги общего пользования регионального или межмуниципального значения Западный подъезд к г. Черемхово	Категория автомобильной дороги – IV, протяженность 8 км	Черемховский район: Жаргон–Кирзавод	Придорожные полосы автомобильных дорог устанавливаются в соотвествии с п.2 ст.26 Федерального закона от 08.11.2007 № 257-ФЗ (ред. от 14.07.2022) «Об автомобильных дорогах и о дорожной деятельности в Российской Федерации и о внесении изменений в отдельные аждений шириной не менее 10 м в	Служебная записка министерства транспорта и дорожного хозяйства Иркутской области от 24.02.2022 № СЛ–61–435/22

№ п/п	Назначение объекта	Наименование объекта	Краткая характеристика объекта	Местоположение планируемого объекта	Зоны с особыми условиями использования территории	Основание для размещения
					соответствии с пунктами 8.21 и 14.28 Свода правил СП 42.13330.2016	
3.	Объекты капитального строительства регионального или межмуниципального значения в области автомобильного транспорта	Реконструкция автомобильной дороги общего пользования регионального или межмуниципального значения Новогромово – Катом	Категория автомобильной дороги – IV, протяженность 8,8 км	Черемховский район	Придорожные полосы автомобильных дорог устанавливаются в соотвествии с п.2 ст.26 Федерального закона от 08.11.2007 № 257-ФЗ (ред. от 14.07.2022) «Об автомобильных дорогах и о дорожной деятельности в Российской Федерации и о внесении изменений в отдельные аждений шириной не менее 10 м в соответствии с пунктами 8.21 и 14.28 Свода правил СП 42.13330.2016	Служебная записка министерства транспорта и дорожного хозяйства Иркутской области от 24.02.2022 № СЛ–61–435/22
4.	Объекты капитального строительства регионального или межмуниципального значения в области автомобильного транспорта	Реконструкция автомобильной дороги общего пользования регионального или межмуниципального значения Подъезд к д. Малиновка	Категория автомобильной дороги – IV, протяженность 1,0 км	Черемховский район	Придорожные полосы автомобильных дорог устанавливаются в соотвествии с п.2 ст.26 Федерального закона от 08.11.2007 № 257-ФЗ (ред. от 14.07.2022) «Об автомобильных дорогах и о дорожной деятельности в Российской Федерации и	Служебная записка министерства транспорта и дорожного хозяйства Иркутской области от 24.02.2022 № СЛ–61–435/22

№ п/п	Назначение объекта	Наименование объекта	Краткая характеристика объекта	Местоположение планируемого объекта	Зоны с особыми условиями использования территории	Основание для размещения
					о внесении изменений в отдельные аждений шириной не менее 10 м в соответствии с пунктами 8.21 и 14.28 Свода правил СП 42.13330.2016	
5.	Объекты капитального строительства регионального или межмуниципального значения в области автомобильного транспорта	Реконструкция автомобильной дороги общего пользования регионального или межмуниципального значения Южный подъезд к г. Черемхово	Категория автомобильной дороги – IV, протяженность 2,2 км	Черемховский район	Придорожные полосы автомобильных дорог устанавливаются в соотвествии с п.2 ст.26 Федерального закона от 08.11.2007 № 257-ФЗ (ред. от 14.07.2022) «Об автомобильных дорогах и о дорожной деятельности в Российской Федерации и о внесении изменений в отдельные аждений шириной не менее 10 м в соответствии с пунктами 8.21 и 14.28 Свода правил СП 42.13330.2016	Служебная записка министерства транспорта и дорожного хозяйства Иркутской области от 24.02.2022 № СЛ–61–435/22
6.	Объекты капитального строительства регионального или межмуниципального значения в области автомобильного транспорта	Реконструкция автомобильной дороги общего пользования регионального или межмуниципального значения Подъезд к д. Худорожкина	Категория автомобильной дороги – IV, протяженность 2,0 км	Черемховский район	Придорожные полосы автомобильных дорог устанавливаются в соотвествии с п.2 ст.26 Федерального закона от 08.11.2007 № 257-ФЗ (ред. от 14.07.2022) «Об автомобильных дорогах	Служебная записка министерства транспорта и дорожного хозяйства Иркутской области от 24.02.2022 № СЛ–61–435/22

№ п/п	Назначение объекта	Наименование объекта	Краткая характеристика объекта	Местоположение планируемого объекта	Зоны с особыми условиями использования территории	Основание для размещения
					и о дорожной деятельности в Российской Федерации и о внесении изменений в отдельные аждений шириной не менее 10 м в соответствии с пунктами 8.21 и 14.28 Свода правил СП 42.13330.2016	
7.	Объекты капитального строительства регионального или межмуниципального значения в области автомобильного транспорта	Реконструкция автомобильной дороги общего пользования регионального или межмуниципального значения Подъезд к с. Узкий Луг	Категория автомобильной дороги – IV, протяженность 5,5 км	Черемховский район	Придорожные полосы автомобильных дорог устанавливаются в соотвествии с п.2 ст.26 Федерального закона от 08.11.2007 № 257-ФЗ (ред. от 14.07.2022) «Об автомобильных дорогах и о дорожной деятельности в Российской Федерации и о внесении изменений в отдельные аждений шириной не менее 10 м в соответствии с пунктами 8.21 и 14.28 Свода правил СП 42.13330.2016	Служебная записка министерства транспорта и дорожного хозяйства Иркутской области от 24.02.2022 № СЛ–61–435/22
8.	Объекты капитального строительства регионального или межмуниципального	Реконструкция автомобильной дороги общего пользования регионального или межмуниципального	Категория автомобильной дороги – IV, протяженность 8,3 км	Черемховский район	Придорожные полосы автомобильных дорог устанавливаются в соотвествии с п.2 ст.26 Федерального закона от	Служебная записка министерства транспорта и дорожного хозяйства Иркутской области от 24.02.2022 № СЛ–61–435/22

№ п/п	Назначение объекта	Наименование объекта	Краткая характеристика объекта	Местоположение планируемого объекта	Зоны с особыми условиями использования территории	Основание для размещения
	значения в области автомобильного транспорта	значения Черемхово – Средний Булай			08.11.2007 № 257-ФЗ (ред. от 14.07.2022) «Об автомобильных дорогах и о дорожной деятельности в Российской Федерации и о внесении изменений в отдельные аждений шириной не менее 10 м в соответствии с пунктами 8.21 и 14.28 Свода правил СП 42.13330.2016	
9.	Объекты капитального строительства регионального или межмуниципального значения в области автомобильного транспорта	Реконструкция автомобильной дороги общего пользования регионального или межмуниципального значения Р-255 «Сибирь» Новосибирск – Кемерово – Красноярск – Иркутск – Бельск – Поморцева	Категория автомобильной дороги – IV, протяженность 13 км	Черемховский район: Бельск – «Усолье–Белореченский–Мишелевка–Михайловка», Верхний Булай–Лохово–Нены, Ключи–Елань, Искра–Протасова, Козлова–Протасова–Белькова	Придорожные полосы автомобильных дорог устанавливаются в соотвествии с п.2 ст.26 Федерального закона от 08.11.2007 № 257-ФЗ (ред. от 14.07.2022) «Об автомобильных дорогах и о дорожной деятельности в Российской Федерации и о внесении изменений в отдельные аждений шириной не менее 10 м в соответствии с пунктами 8.21 и 14.28 Свода правил СП 42.13330.2016	Служебная записка министерства транспорта и дорожного хозяйства Иркутской области от 24.02.2022 № СЛ–61–435/22
10.	Объекты капитального	Реконструкция автомобильной дороги	Категория автомобильной	Черемховский район: Гавриловская–	Придорожные полосы автомобильных дорог	Служебная записка министерства транспорта и

№ п/п	Назначение объекта	Наименование объекта	Краткая характеристика объекта	Местоположение планируемого объекта	Зоны с особыми условиями использования территории	Основание для размещения
	строительства регионального или межмуниципального значения в области автомобильного транспорта	общего пользования регионального или межмуниципального значения Жмурова – Парфеново – Средняя	дороги – IV, протяженность 17,2 км	Жернакова–Герасимова, Парфеново–Сутупова–Мотова, Подъезд к д. Герасимова, Подъезд к д. Гымыль, Подъезд к д. Топка. Подъезд к д. Тюмень, Сарапулова–Хорьки	устанавливаются в соотвествии с п.2 ст.26 Федерального закона от 08.11.2007 № 257-ФЗ (ред. от 14.07.2022) «Об автомобильных дорогах и о дорожной деятельности в Российской Федерации и о внесении изменений в отдельные аждений шириной не менее 10 м в соответствии с пунктами 8.21 и 14.28 Свода правил СП 42.13330.2016	дорожного хозяйства Иркутской области от 24.02.2022 № СЛ–61–435/22
11.	Объекты капитального строительства регионального или межмуниципального значения в области автомобильного транспорта	Реконструкция автомобильной дороги общего пользования регионального или межмуниципального значения Черемхово – Голуметь – Онот	Категория автомобильной дороги – IV, протяженность 77,3 км	Черемховский район: Голуметь–Новостройка, Голуметь–Хандагай, Нижняя Иреть–Тальники–Тунгуска, Подъезд к д. Бажей, Подъезд к з. Гусева, Подъезд к д. Жалгай, Подъезд к п. Полежаева Аларский район	Придорожные полосы автомобильных дорог устанавливаются в соотвествии с п.2 ст.26 Федерального закона от 08.11.2007 № 257-ФЗ (ред. от 14.07.2022) «Об автомобильных дорогах и о дорожной деятельности в Российской Федерации и о внесении изменений в отдельные аждений шириной не менее 10 м в соответствии с пунктами 8.21 и 14.28 Свода	Служебная записка министерства транспорта и дорожного хозяйства Иркутской области от 24.02.2022 № СЛ–61–435/22

№ п/п	Назначение объекта	Наименование объекта	Краткая характеристика объекта	Местоположение планируемого объекта	Зоны с особыми условиями использования территории	Основание для размещения
					правил СП 42.13330.2016	
12.	Объекты капитального строительства регионального или межмуниципального значения в области автомобильного транспорта	Реконструкция автомобильной дороги общего пользования регионального или межмуниципального значения Рысево – Каменно-Ангарск	Категория автомобильной дороги – IV, протяженность 18,7 км	Черемховский район: Старый Кутугун–Шубина, Рысево–Муратова, Ангарский–Апхайта–Зангей (д. Икинат)–Тыргетуй–Балтуй–Каменно-Ангарск, Табарсук–Апхульта–Белобородова, Балухарь–Федяево	Придорожные полосы автомобильных дорог устанавливаются в соотвествии с п.2 ст.26 Федерального закона от 08.11.2007 № 257-ФЗ (ред. от 14.07.2022) «Об автомобильных дорогах и о дорожной деятельности в Российской Федерации и о внесении изменений в отдельные аждений шириной не менее 10 м в соответствии с пунктами 8.21 и 14.28 Свода правил СП 42.13330.2016	Служебная записка министерства транспорта и дорожного хозяйства Иркутской области от 24.02.2022 № СЛ–61–435/22
13.	Объекты капитального строительства регионального или межмуниципального значения в области автомобильного транспорта	Реконструкция автомобильной дороги общего пользования регионального или межмуниципального значения Михайловка – Березовка	Категория автомобильной дороги – IV, протяженность – 6,5 км	Черемховский район: Молочное–«Михайловка–Березовка»	Придорожные полосы автомобильных дорог устанавливаются в соотвествии с п.2 ст.26 Федерального закона от 08.11.2007 № 257-ФЗ (ред. от 14.07.2022) «Об автомобильных дорогах и о дорожной деятельности в Российской Федерации и о внесении изменений в отдельные аждений	Служебная записка министерства транспорта и дорожного хозяйства Иркутской области от 24.02.2022 № СЛ–61–435/22

№ п/п	Назначение объекта	Наименование объекта	Краткая характеристика объекта	Местоположение планируемого объекта	Зоны с особыми условиями использования территории	Основание для размещения
					шириной не менее 10 м в соответствии с пунктами 8.21 и 14.28 Свода правил СП 42.13330.2016	
14.	Объекты капитального строительства регионального или межмуниципального значения в области автомобильного транспорта	Реконструкция автомобильной дороги общего пользования регионального или межмуниципального значения Черемхово – Чемодариха – Макарьево	Категория автомобильной дороги – IV, протяженность 12,2 км	Черемховский район: Чемодариха–Поздеева–Балухарь	Придорожные полосы автомобильных дорог устанавливаются в соотвествии с п.2 ст.26 Федерального закона от 08.11.2007 № 257-ФЗ (ред. от 14.07.2022) «Об автомобильных дорогах и о дорожной деятельности в Российской Федерации и о внесении изменений в отдельные аждений шириной не менее 10 м в соответствии с пунктами 8.21 и 14.28 Свода правил СП 42.13330.2016	Служебная записка министерства транспорта и дорожного хозяйства Иркутской области от 24.02.2022 № СЛ–61–435/22
15.	Объекты капитального строительства регионального значения в области предупреждения чрезвычайных ситуаций природного и техногенного	Пожарное депо	Бескаркасное быстровозводимое здание пожарного депо арочного типа с помещением для стоянки 4-х пожарных машин и вспомогательными помещениями (производственные,	Черемховский район, Михайловское муниципальное образование, р.п. Михайловка	Санитарно-защитная зона – 50 м	Служебная записка министерства имущественных отношений Иркутской области от 09.11.2021 № СЛ–51–5011/21

№ п/п	Назначение объекта	Наименование объекта	Краткая характеристика объекта	Местоположение планируемого объекта	Зоны с особыми условиями использования территории	Основание для размещения
	характера, стихийных бедствий, эпидемий и ликвидации их последствий		складские, административно-бытовые). Здание прямоугольное в плане с осевыми размерами ширина 17 м, длина 46 м			
16.	Объекты капитального строительства регионального значения в области здравоохранения	Строительство фельдшерско-акушерского пункта	Мощность – 20 посещений в смену	Черемховский район, Булайское муниципальное образование, д. Белькова	Не требуется	Схема территориального планирования Иркутской области от 02.11.2012 № 607-пп (актуализированная редакция)
17.	Объекты капитального строительства регионального значения в области здравоохранения	Строительство фельдшерско-акушерского пункта	Мощность – 20 посещений в смену	Черемховский район, Алехинское муниципальное образование, д. Паршевникова	Не требуется	Схема территориального планирования Иркутской области от 02.11.2012 № 607-пп (актуализированная редакция)
18.	Объекты капитального строительства регионального значения в области здравоохранения	Строительство фельдшерско-акушерского пункта	Мощность – 10 посещений в смену	Черемховский район, Алехинское муниципальное образование, д. Средний Булай	Не требуется	Схема территориального планирования Иркутской области от 02.11.2012 № 607-пп (актуализированная редакция)
19.	Объекты капитального строительства регионального значения в области здравоохранения	Строительство врачебной амбулатории	Мощность – 50 посещений в смену	Черемховский район, Бельское муниципальное образование, с. Бельск	Не требуется	Служебная записка министерства здравоохранения Иркутской области от 21.04.2022 № СЛ–02–54–10073/22

№ п/п	Назначение объекта	Наименование объекта	Краткая характеристика объекта	Местоположение планируемого объекта	Зоны с особыми условиями использования территории	Основание для размещения
20.	Объекты капитального строительства регионального значения в области здравоохранения	Строительство фельдшерско-акушерского пункта	Мощность – 20 посещений в смену	Черемховский район, Бельское муниципальное образование, д. Ключи	Не требуется	Схема территориального планирования Иркутской области от 02.11.2012 № 607-пп (актуализированная редакция)
21.	Объекты капитального строительства регионального значения в области здравоохранения	Строительство фельдшерско-акушерского пункта	Мощность – 20 посещений в смену	Черемховский район, Бельское муниципальное образование, д. Лохова	Не требуется	Схема территориального планирования Иркутской области от 02.11.2012 № 607-пп (актуализированная редакция)
22.	Объекты капитального строительства регионального значения в области здравоохранения	Строительство фельдшерско-акушерского пункта	Мощность – 20 посещений в смену	Черемховский район, Булайское муниципальное образование, д. Козлова	Не требуется	Схема территориального планирования Иркутской области от 02.11.2012 № 607-пп (актуализированная редакция)
23.	Объекты капитального строительства регионального значения в области здравоохранения	Строительство фельдшерско-акушерского пункта	Мощность – 10 посещений в смену	Черемховский район, Булайское муниципальное образование, с. Верхний Булай	Не требуется	Служебная записка министерства здравоохранения Иркутской области от 14.04.2020 № СЛ–54–1627/20
24.	Объекты капитального строительства регионального значения в области здравоохранения	Строительство фельдшерско-акушерского пункта	Мощность – 20 посещений в смену	Черемховский район, Голуметское муниципальное образование, д. Верхняя Иреть	Не требуется	Схема территориального планирования Иркутской области от 02.11.2012 № 607-пп (актуализированная редакция)
25.	Объекты капитального строительства	Строительство фельдшерско-акушерского пункта	Мощность – 20 посещений в смену	Черемховский район, Зерновское муниципальное	Не требуется	Схема территориального планирования Иркутской области от 02.11.2012 № 607-

№ п/п	Назначение объекта	Наименование объекта	Краткая характеристика объекта	Местоположение планируемого объекта	Зоны с особыми условиями использования территории	Основание для размещения
	регионального значения в области здравоохранения			образование, д. Бархатова		пп (актуализированная редакция)
26.	Объекты капитального строительства регионального значения в области здравоохранения	Строительство фельдшерско-акушерского пункта	Мощность – 20 посещений в смену	Черемховский район, Каменно-Ангарское муниципальное образование, д. Балухарь	Не требуется	Схема территориального планирования Иркутской области от 02.11.2012 № 607-пп (актуализированная редакция)
27.	Объекты капитального строительства регионального значения в области здравоохранения	Строительство фельдшерско-акушерского пункта	Мощность – 20 посещений в смену	Черемховский район, Лоховское муниципальное образование, д. Жмурова	Не требуется	Схема территориального планирования Иркутской области от 02.11.2012 № 607-пп (актуализированная редакция)
28.	Объекты капитального строительства регионального значения в области здравоохранения	Строительство фельдшерско-акушерского пункта	Мощность – 20 посещений в смену	Черемховский район, Новогромовское муниципальное образование, д. Малиновка	Не требуется	Схема территориального планирования Иркутской области от 02.11.2012 № 607-пп (актуализированная редакция)
29.	Объекты капитального строительства регионального значения в области здравоохранения	Строительство фельдшерско-акушерского пункта	Мощность – 20 посещений в смену	Черемховский район, Новостроевское муниципальное образование, п. Чернушка 2-я	Не требуется	Схема территориального планирования Иркутской области от 02.11.2012 № 607-пп (актуализированная редакция)
30.	Объекты капитального строительства регионального значения в области здравоохранения	Строительство фельдшерско-акушерского пункта	Мощность – 20 посещений в смену	Черемховский район, Новостроевское муниципальное образование, с. Инга	Не требуется	Схема территориального планирования Иркутской области от 02.11.2012 № 607-пп (актуализированная редакция)

№ п/п	Назначение объекта	Наименование объекта	Краткая характеристика объекта	Местоположение планируемого объекта	Зоны с особыми условиями использования территории	Основание для размещения
31.	Объекты капитального строительства регионального значения в области здравоохранения	Строительство фельдшерско-акушерского пункта	Мощность – 20 посещений в смену	Черемховский район, Парфеновское муниципальное образование, д. Герасимова	Не требуется	Схема территориального планирования Иркутской области от 02.11.2012 № 607-пп (актуализированная редакция)
32.	Объекты капитального строительства регионального значения в области здравоохранения	Строительство фельдшерско-акушерского пункта	Мощность – 20 посещений в смену	Черемховский район, Парфеновское муниципальное образование, д. Русская Аларь	Не требуется	Схема территориального планирования Иркутской области от 02.11.2012 № 607-пп (актуализированная редакция)
33.	Объекты капитального строительства регионального значения в области здравоохранения	Строительство фельдшерско-акушерского пункта	Мощность – 10 посещений в смену	Черемховский район, Парфеновское муниципальное образование, д. Сутупова	Не требуется	Схема территориального планирования Иркутской области от 02.11.2012 № 607-пп (актуализированная редакция)
34.	Объекты капитального строительства регионального значения в области здравоохранения	Строительство фельдшерско-акушерского пункта	Мощность – 20 посещений в смену	Черемховский район, Парфеновское муниципальное образование, д. Топка	Не требуется	Схема территориального планирования Иркутской области от 02.11.2012 № 607-пп (актуализированная редакция)
35.	Объекты капитального строительства регионального значения в области здравоохранения	Строительство фельдшерско-акушерского пункта	Мощность – 10 посещений в смену	Черемховский район, Саянское муниципальное образование, д. Жалгай	Не требуется	Схема территориального планирования Иркутской области от 02.11.2012 № 607-пп (актуализированная редакция)
36.	Объекты капитального строительства	Строительство фельдшерско-акушерского пункта	Мощность – 10 посещений в смену	Черемховский район, Саянское муниципальное	Не требуется	Схема территориального планирования Иркутской области от 02.11.2012 № 607-

№ п/п	Назначение объекта	Наименование объекта	Краткая характеристика объекта	Местоположение планируемого объекта	Зоны с особыми условиями использования территории	Основание для размещения
	регионального значения в области здравоохранения			образование, с. Саянское		пп (актуализированная редакция)
37.	Объекты капитального строительства регионального значения в области здравоохранения	Строительство фельдшерско-акушерского пункта	Мощность – 20 посещений в смену	Черемховский район, Тальниковское муниципальное образование, с. Тальники	Не требуется	Схема территориального планирования Иркутской области от 02.11.2012 № 607-пп (актуализированная редакция)
38.	Объекты капитального строительства регионального значения в области здравоохранения	Строительство фельдшерско-акушерского пункта	Мощность – 20 посещений в смену	Черемховский район, Узколугское муниципальное образование, д. Худорожкина	Не требуется	Схема территориального планирования Иркутской области от 02.11.2012 № 607-пп (актуализированная редакция)
39.	Объекты капитального строительства регионального значения в области здравоохранения	Строительство фельдшерско-акушерского пункта	Мощность – 20 посещений в смену	Черемховский район, Черемховское муниципальное образование, д. Белобородова	Не требуется	Схема территориального планирования Иркутской области от 02.11.2012 № 607-пп (актуализированная редакция)
40.	Объекты капитального строительства регионального значения в области здравоохранения	Строительство фельдшерско-акушерского пункта	Мощность – 20 посещений в смену	Черемховский район, Черемховское муниципальное образование, д. Кирзавод	Не требуется	Схема территориального планирования Иркутской области от 02.11.2012 № 607-пп (актуализированная редакция)
41.	Объекты капитального строительства регионального значения в области здравоохранения	Строительство фельдшерско-акушерского пункта	Мощность – 20 посещений в смену	Черемховский район, Черемховское муниципальное образование, д. Поздеева	Не требуется	Схема территориального планирования Иркутской области от 02.11.2012 № 607-пп (актуализированная редакция)

№ п/п	Назначение объекта	Наименование объекта	Краткая характеристика объекта	Местоположение планируемого объекта	Зоны с особыми условиями использования территории	Основание для размещения
42.	Объекты капитального строительства регионального значения в области здравоохранения	Строительство фельдшерско-акушерского пункта	Мощность – 20 посещений в смену	Черемховский район, Черемховское муниципальное образование, д. Старый Кутугун	Не требуется	Схема территориального планирования Иркутской области от 02.11.2012 № 607-пп (актуализированная редакция)
43.	Объекты капитального строительства регионального значения в области здравоохранения	Строительство фельдшерско-акушерского пункта	Мощность – 20 посещений в смену	Черемховский район, Черемховское муниципальное образование, з. Чемодариха	Не требуется	Схема территориального планирования Иркутской области от 02.11.2012 № 607-пп (актуализированная редакция)
44.	Объекты капитального строительства регионального значения в области административного обслуживания	Реконструкция многофункционального центра предоставления государственных и муниципальных услуг	Мощность – центр на 11 окон	Черемховское муниципальное образование	Не требуется	Схема территориального планирования Иркутской области от 02.11.2012 № 607-пп (актуализированная редакция)

40. Чунское районное муниципальное образование

№ п/п	Назначение объекта	Наименование объекта	Краткая характеристика объекта	Местоположение планируемого объекта	Зоны с особыми условиями использования территории	Основание для размещения
1.	Объекты капитального строительства регионального или межмуниципального значения в области автомобильного транспорта	Реконструкция автомобильной дороги общего пользования регионального или межмуниципального значения Нижнеудинск – Боровинок – Чуна	Категория автомобильной дороги – IV, протяженность 43,5 км	Чунский район: Паренда–Питаева	Придорожные полосы автомобильных дорог устанавливаются в соотвествии с п.2 ст.26 Федерального закона от 08.11.2007 № 257-ФЗ (ред. от 14.07.2022) «Об автомобильных дорогах и о дорожной деятельности в Российской Федерации и о внесении изменений в отдельные аждений шириной не менее 10 м в соответствии с пунктами 8.21 и 14.28 Свода правил СП 42.13330.2016	Служебная записка министерства транспорта и дорожного хозяйства Иркутской области от 24.02.2022 № СЛ–61–435/22
2.	Объекты капитального строительства регионального или межмуниципального значения в области автомобильного транспорта	Реконструкция автомобильной дороги общего пользования регионального или межмуниципального значения Тайшет – Чуна – Братск	Категория автомобильной дороги – IV, протяженность 58,0 км	Тайшетский район: Невельск – Малиновка Чунский район: Подъезд к п. Чукша	Придорожные полосы автомобильных дорог устанавливаются в соотвествии с п.2 ст.26 Федерального закона от 08.11.2007 № 257-ФЗ (ред. от 14.07.2022) «Об автомобильных дорогах и о дорожной деятельности в Российской Федерации и о внесении изменений в отдельные	Служебная записка министерства транспорта и дорожного хозяйства Иркутской области от 24.02.2022 № СЛ-61-435/22

№ п/п	Назначение объекта	Наименование объекта	Краткая характеристика объекта	Местоположение планируемого объекта	Зоны с особыми условиями использования территории	Основание для размещения
					законодательные акты Российской Федерации»	
3.	Объекты капитального строительства регионального или межмуниципального значения в области автомобильного транспорта	Реконструкция автомобильной дороги общего пользования регионального или межмуниципального значения Тайшет – Чуна – Братск	Категория автомобильной дороги – IV, протяженность 186,7 км	Чунский район: Подъезд к р.п. Октябрьский. Братский район	Придорожные полосы автомобильных дорог устанавливаются в соотвествии с п.2 ст.26 Федерального закона от 08.11.2007 № 257-ФЗ (ред. от 14.07.2022) «Об автомобильных дорогах и о дорожной деятельности в Российской Федерации и о внесении изменений в отдельные аждений шириной не менее 10 м в соответствии с пунктами 8.21 и 14.28 Свода правил СП 42.13330.2016	Служебная записка министерства транспорта и дорожного хозяйства Иркутской области от 24.02.2022 № СЛ–61–435/22
4.	Объекты капитального строительства регионального или межмуниципального значения в области автомобильного транспорта	Реконструкция автомобильной дороги общего пользования регионального или межмуниципального значения Лесогорск – Выдрино	Категория автомобильной дороги – IV, протяженность 32,8 км	Чунский район: Подъезд к п. Парчум	Придорожные полосы автомобильных дорог устанавливаются в соотвествии с п.2 ст.26 Федерального закона от 08.11.2007 № 257-ФЗ (ред. от 14.07.2022) «Об автомобильных дорогах и о дорожной деятельности в Российской Федерации	Служебная записка министерства транспорта и дорожного хозяйства Иркутской области от 24.02.2022 № СЛ–61–435/22

№ п/п	Назначение объекта	Наименование объекта	Краткая характеристика объекта	Местоположение планируемого объекта	Зоны с особыми условиями использования территории	Основание для размещения
					и о внесении изменений в отдельные аждений шириной не менее 10 м в соответствии с пунктами 8.21 и 14.28 Свода правил СП 42.13330.2016	
5.	Объекты капитального строительства регионального или межмуниципального значения в области автомобильного транспорта	Реконструкция автомобильной дороги общего пользования регионального или межмуниципального значения Чуна – Веселый	Категория автомобильной дороги – IV, протяженность 17,6 км	Чунский район: Веселый–Кулиш	Придорожные полосы автомобильных дорог устанавливаются в соотвествии с п.2 ст.26 Федерального закона от 08.11.2007 № 257-ФЗ (ред. от 14.07.2022) «Об автомобильных дорогах и о дорожной деятельности в Российской Федерации и о внесении изменений в отдельные аждений шириной не менее 10 м в соответствии с пунктами 8.21 и 14.28 Свода правил СП 42.13330.2016	Служебная записка министерства транспорта и дорожного хозяйства Иркутской области от 24.02.2022 № СЛ–61–435/22
6.	Объекты капитального строительства регионального или межмуниципального значения в области	Реконструкция автомобильной дороги общего пользования регионального или межмуниципального	Категория автомобильной дороги – IV, протяженность 1,2 км	Чунский район	Придорожные полосы автомобильных дорог устанавливаются в соотвествии с п.2 ст.26 Федерального закона от 08.11.2007 № 257-	Служебная записка министерства транспорта и дорожного хозяйства Иркутской области от 02.06.2022 № СЛ–61–1396/22

№ п/п	Назначение объекта	Наименование объекта	Краткая характеристика объекта	Местоположение планируемого объекта	Зоны с особыми условиями использования территории	Основание для размещения
	автомобильного транспорта	значения Подъезд к с. Мироново			ФЗ (ред. от 14.07.2022) «Об автомобильных дорогах и о дорожной деятельности в Российской Федерации и о внесении изменений в отдельные аждений шириной не менее 10 м в соответствии с пунктами 8.21 и 14.28 Свода правил СП 42.13330.2016	
7.	Объекты капитального строительства регионального или межмуниципального значения в области автомобильного транспорта	Реконструкция автомобильной дороги общего пользования регионального или межмуниципального значения Подъезд к п. Таргиз	Категория автомобильной дороги – IV, протяженность 2,5 км	Чунский район	Придорожные полосы автомобильных дорог устанавливаются в соотвествии с п.2 ст.26 Федерального закона от 08.11.2007 № 257-ФЗ (ред. от 14.07.2022) «Об автомобильных дорогах и о дорожной деятельности в Российской Федерации и о внесении изменений в отдельные аждений шириной не менее 10 м в соответствии с пунктами 8.21 и 14.28 Свода правил СП 42.13330.2016	Служебная записка министерства транспорта и дорожного хозяйства Иркутской области от 02.06.2022 № СЛ–61–1396/22

№ п/п	Назначение объекта	Наименование объекта	Краткая характеристика объекта	Местоположение планируемого объекта	Зоны с особыми условиями использования территории	Основание для размещения
8.	Объекты капитального строительства регионального или межмуниципального значения в области автомобильного транспорта	Реконструкция автомобильной дороги общего пользования регионального или межмуниципального значения Подъезд к п. Изыкан	Категория автомобильной дороги – IV, протяженность 1,0 км	Чунский район	Придорожные полосы автомобильных дорог устанавливаются в соотвествии с п.2 ст.26 Федерального закона от 08.11.2007 № 257-ФЗ (ред. от 14.07.2022) «Об автомобильных дорогах и о дорожной деятельности в Российской Федерации и о внесении изменений в отдельные аждений шириной не менее 10 м в соответствии с пунктами 8.21 и 14.28 Свода правил СП 42.13330.2016	Служебная записка министерства транспорта и дорожного хозяйства Иркутской области от 02.06.2022 № СЛ–61–1396/22
9.	Объекты капитального строительства регионального или межмуниципального значения в области автомобильного транспорта	Реконструкция автомобильной дороги общего пользования регионального или межмуниципального значения Тайшет – Чуна – Братск (старое направление)	Категория автомобильной дороги – III, протяженность 21,0 км	Чунский район	Придорожные полосы автомобильных дорог устанавливаются в соотвествии с п.2 ст.26 Федерального закона от 08.11.2007 № 257-ФЗ (ред. от 14.07.2022) «Об автомобильных дорогах и о дорожной деятельности в Российской Федерации и о внесении изменений в отдельные аждений шириной не	Служебная записка министерства транспорта и дорожного хозяйства Иркутской области от 02.06.2022 № СЛ–61–1396/22

№ п/п	Назначение объекта	Наименование объекта	Краткая характеристика объекта	Местоположение планируемого объекта	Зоны с особыми условиями использования территории	Основание для размещения
					менее 10 м в соответствии с пунктами 8.21 и 14.28 Свода правил СП 42.13330.2016	
10.	Объекты капитального строительства регионального или межмуниципального значения в области автомобильного транспорта	Реконструкция автомобильной дороги общего пользования регионального или межмуниципального значения Седаново – Кодинск	Категория автомобильной дороги – IV, протяженность 38,5 км	Чунский район: Подъезд к с. Червянка	Придорожные полосы автомобильных дорог устанавливаются в соотвествии с п.2 ст.26 Федерального закона от 08.11.2007 № 257-ФЗ (ред. от 14.07.2022) «Об автомобильных дорогах и о дорожной деятельности в Российской Федерации и о внесении изменений в отдельные аждений шириной не менее 10 м в соответствии с пунктами 8.21 и 14.28 Свода правил СП 42.13330.2016	Служебная записка министерства транспорта и дорожного хозяйства Иркутской области от 24.02.2022 № СЛ–61–435/22
11.	Объекты капитального строительства регионального значения в области предупреждения чрезвычайных ситуаций природного и	Пожарное депо	Бескаркасное быстровозводимое здание пожарного депо арочного типа с помещением для стоянки 2-х пожарных машин и вспомогательными помещениями (производственные,	Чунский район, Октябрьское муниципальное образование, р.п. Октябрьский	Санитарно-защитная зона – 50 м	Схема территориального планирования Иркутской области от 02.11.2012 № 607-пп (актуализированная редакция)

№ п/п	Назначение объекта	Наименование объекта	Краткая характеристика объекта	Местоположение планируемого объекта	Зоны с особыми условиями использования территории	Основание для размещения
	техногенного характера, стихийных бедствий, эпидемий и ликвидации их последствий		складские, административно-бытовые). Здание прямоугольное в плане с осевыми размерами ширина 14 м, длина 21 м			
12.	Объекты капитального строительства регионального значения в области предупреждения чрезвычайных ситуаций природного и техногенного характера, стихийных бедствий, эпидемий и ликвидации их последствий	Пожарное депо	Бескаркасное быстровозводимое здание пожарного депо арочного типа с помещением для стоянки 2-х пожарных машин и вспомогательными помещениями (производственные, складские, административно-бытовые). Здание прямоугольное в плане с осевыми размерами ширина 14 м, длина 21 м	Чунский район, Каменское муниципальное образование, п. Каменск	Санитарно-защитная зона – 50 м	Служебная записка министерства имущественных отношений Иркутской области от 14.12.2020 № СЛ–51–5306/20
13.	Объекты капитального строительства регионального значения в области здравоохранения	Строительство фельдшерско-акушерского пункта	Мощность – 10 посещений в смену	Чунский район, Мухинское муниципальное образование, д. Мухино	Не требуется	Схема территориального планирования Иркутской области от 02.11.2012 № 607-пп (актуализированная редакция)
14.	Объекты капитального строительства регионального	Строительство врачебной амбулатории	Мощность – 65 посещений в смену, 2 койки дневного стационара	Чунский район, Новочунское муниципальное	Не требуется	Служебная записка министерства здравоохранения Иркутской области

№ п/п	Назначение объекта	Наименование объекта	Краткая характеристика объекта	Местоположение планируемого объекта	Зоны с особыми условиями использования территории	Основание для размещения
	значения в области здравоохранения			образование, п. Новочунка		от 10.12.2020 № СЛ–54–5923/20. Служебная записка министерства здравоохранения Иркутской области от 21.04.2022 № СЛ–02–54–10073/22
15.	Объекты капитального строительства регионального значения в области здравоохранения	Строительство фельдшерско-акушерского пункта	Мощность – 20 посещений в смену	Чунский район, Балтуринское муниципальное образование, с. Балтурино	Не требуется	Схема территориального планирования Иркутской области от 02.11.2012 № 607-пп (актуализированная редакция)
16.	Объекты капитального строительства регионального значения в области здравоохранения	Строительство фельдшерско-акушерского пункта	Мощность – 20 посещений в смену	Чунский район, Бунбуйское муниципальное образование, с. Бунбуй	Не требуется	Схема территориального планирования Иркутской области от 02.11.2012 № 607-пп (актуализированная редакция)
17.	Объекты капитального строительства регионального значения в области здравоохранения	Строительство фельдшерско-акушерского пункта	Мощность – 20 посещений в смену	Чунский район, Бунбуйское муниципальное образование, с. Выдрино	Не требуется	Схема территориального планирования Иркутской области от 02.11.2012 № 607-пп (актуализированная редакция)
18.	Объекты капитального строительства регионального значения в области здравоохранения	Строительство фельдшерско-акушерского пункта	Мощность – 20 посещений в смену	Чунский район, Веселовское муниципальное образование, д. Кулиш	Не требуется	Схема территориального планирования Иркутской области от 02.11.2012 № 607-пп (актуализированная редакция)

№ п/п	Назначение объекта	Наименование объекта	Краткая характеристика объекта	Местоположение планируемого объекта	Зоны с особыми условиями использования территории	Основание для размещения
19.	Объекты капитального строительства регионального значения в области здравоохранения	Строительство фельдшерско-акушерского пункта	Мощность – 20 посещений в смену	Чунский район, Веселовское муниципальное образование, д. Паренда	Не требуется	Схема территориального планирования Иркутской области от 02.11.2012 № 607-пп (актуализированная редакция)
20.	Объекты капитального строительства регионального значения в области здравоохранения	Строительство фельдшерско-акушерского пункта	Мощность – 20 посещений в смену	Чунский район, Веселовское муниципальное образование, п. Веселый	Не требуется	Схема территориального планирования Иркутской области от 02.11.2012 № 607-пп (актуализированная редакция)
21.	Объекты капитального строительства регионального значения в области здравоохранения	Строительство фельдшерско-акушерского пункта	Мощность – 20 посещений в смену	Чунский район, Каменское муниципальное образование, п. Каменск	Не требуется	Схема территориального планирования Иркутской области от 02.11.2012 № 607-пп (актуализированная редакция)
22.	Объекты капитального строительства регионального значения в области здравоохранения	Строительство фельдшерско-акушерского пункта	Мощность – 20 посещений в смену	Чунский район, Каменское муниципальное образование, п. Парчум	Не требуется	Схема территориального планирования Иркутской области от 02.11.2012 № 607-пп (актуализированная редакция)
23.	Объекты капитального строительства регионального значения в области здравоохранения	Строительство фельдшерско-акушерского пункта	Мощность – 20 посещений в смену	Чунский район, Новочунское муниципальное образование, п. Заводской	Не требуется	Схема территориального планирования Иркутской области от 02.11.2012 № 607-пп (актуализированная редакция)
24.	Объекты капитального строительства	Строительство фельдшерско-акушерского пункта	Мощность – 20 посещений в смену	Чунский район, Новочунское муниципальное	Не требуется	Схема территориального планирования Иркутской области от 02.11.2012

№ п/п	Назначение объекта	Наименование объекта	Краткая характеристика объекта	Местоположение планируемого объекта	Зоны с особыми условиями использования территории	Основание для размещения
	регионального значения в области здравоохранения			образование, п. Пионерский		№ 607-пп (актуализированная редакция)
25.	Объекты капитального строительства регионального значения в области здравоохранения	Строительство фельдшерско-акушерского пункта	Мощность – 20 посещений в смену	Чунский район, Таргизское муниципальное образование, п. Сосновка	Не требуется	Схема территориального планирования Иркутской области от 02.11.2012 № 607-пп (актуализированная редакция)
26.	Объекты капитального строительства регионального значения в области здравоохранения	Строительство фельдшерско-акушерского пункта	Мощность – 20 посещений в смену	Чунский район, Таргизское муниципальное образование, п. Таргиз	Не требуется	Схема территориального планирования Иркутской области от 02.11.2012 № 607-пп (актуализированная редакция)
27.	Объекты капитального строительства регионального значения в области здравоохранения	Строительство фельдшерско-акушерского пункта	Мощность – 20 посещений в смену	Чунский район, Червянское муниципальное образование, с. Червянка	Не требуется	Схема территориального планирования Иркутской области от 02.11.2012 № 607-пп (актуализированная редакция)
28.	Объекты капитального строительства регионального значения в области административного обслуживания	Реконструкция многофункционального центра предоставления государственных и муниципальных услуг	Мощность – центр на 5 окон	Чунский район, Чунское муниципальное образование	Не требуется	Схема территориального планирования Иркутской области от 02.11.2012 № 607-пп (актуализированная редакция)

41. Шелеховский муниципальный район Иркутской области

№ п/п	Назначение объекта	Наименование объекта	Краткая характеристика объекта	Местоположение планируемого объекта	Зоны с особыми условиями использования территории	Основание для размещения
1.	Объекты капитального строительства регионального или межмуниципального значения в области автомобильного транспорта	Реконструкция автомобильной дороги общего пользования регионального или межмуниципального значения Моты – Шаманка	Категория автомобильной дороги – IV, протяженность 7,0 км	Шелеховский район	Придорожные полосы автомобильных дорог устанавливаются в соотвествии с п.2 ст.26 Федерального закона от 08.11.2007 № 257-ФЗ (ред. от 14.07.2022) «Об автомобильных дорогах и о дорожной деятельности в Российской Федерации и о внесении изменений в отдельные аждений шириной не менее 10 м в соответствии с пунктами 8.21 и 14.28 Свода правил СП 42.13330.2016	Служебная записка министерства транспорта и дорожного хозяйства Иркутской области от 24.02.2022 № СЛ–61–435/22
2.	Объекты капитального строительства регионального или межмуниципального значения в области автомобильного транспорта	Реконструкция автомобильной дороги общего пользования регионального или межмуниципального значения Олха – Большой Луг	Категория автомобильной дороги – IV, протяженность 9,5 км	Шелеховский район	Придорожные полосы автомобильных дорог устанавливаются в соотвествии с п.2 ст.26 Федерального закона от 08.11.2007 № 257-ФЗ (ред. от 14.07.2022) «Об автомобильных дорогах и о дорожной деятельности в Российской Федерации и о внесении изменений в отдельные	Служебная записка министерства транспорта и дорожного хозяйства Иркутской области от 24.02.2022 № СЛ–61–435/22

№ п/п	Назначение объекта	Наименование объекта	Краткая характеристика объекта	Местоположение планируемого объекта	Зоны с особыми условиями использования территории	Основание для размещения
					аждений шириной не менее 10 м в соответствии с пунктами 8.21 и 14.28 Свода правил СП 42.13330.2016	
3.	Объекты капитального строительства регионального или межмуниципального значения в области автомобильного транспорта	Реконструкция автомобильной дороги общего пользования регионального или межмуниципального значения Подъезд к п. Подкаменная	Категория автомобильной дороги – IV, протяженность 4,3 км	Шелеховский район	Придорожные полосы автомобильных дорог устанавливаются в соотвествии с п.2 ст.26 Федерального закона от 08.11.2007 № 257-ФЗ (ред. от 14.07.2022) «Об автомобильных дорогах и о дорожной деятельности в Российской Федерации и о внесении изменений в отдельные аждений шириной не менее 10 м в соответствии с пунктами 8.21 и 14.28 Свода правил СП 42.13330.2016	Служебная записка министерства транспорта и дорожного хозяйства Иркутской области от 24.02.2022 № СЛ–61–435/22
4.	Объекты капитального строительства регионального или межмуниципального значения в области автомобильного транспорта	Реконструкция автомобильной дороги общего пользования регионального или межмуниципального значения Смоленщина – Введенщина – Чистые Ключи	Категория автомобильной дороги – III, протяженность 19,5 км	Шелеховский район	Придорожные полосы автомобильных дорог устанавливаются в соотвествии с п.2 ст.26 Федерального закона от 08.11.2007 № 257-ФЗ (ред. от 14.07.2022) «Об автомобильных	Служебная записка министерства транспорта и дорожного хозяйства Иркутской области от 24.02.2022 № СЛ–61–435/22

№ п/п	Назначение объекта	Наименование объекта	Краткая характеристика объекта	Местоположение планируемого объекта	Зоны с особыми условиями использования территории	Основание для размещения
					дорогах и о дорожной деятельности в Российской Федерации и о внесении изменений в отдельные аждений шириной не менее 10 м в соответствии с пунктами 8.21 и 14.28 Свода правил СП 42.13330.2016	
5.	Объекты капитального строительства регионального или межмуниципального значения в области автомобильного транспорта	Строительство транспортного кольца «Иркутск – Листвянка – Байкал (порт) – Маркова – Иркутск», со строительством мостового перехода через р. Ангара в п. Никола	Категория автомобильной дороги – II, протяженность 70 км	Иркутский район, Шелеховский район, Слюдянский район	Придорожные полосы автомобильных дорог устанавливаются в соотвествии с п.2 ст.26 Федерального закона от 08.11.2007 № 257-ФЗ (ред. от 14.07.2022) «Об автомобильных дорогах и о дорожной деятельности в Российской Федерации и о внесении изменений в отдельные аждений шириной не менее 10 м в соответствии с пунктами 8.21 и 14.28 Свода правил СП 42.13330.2016	Служебная записка министерства транспорта и дорожного хозяйства Иркутской области от 24.02.2022 № СЛ–61–435/22
6.	Объекты капитального строительства	Строительство фельдшерско-акушерского пункта	Мощность – 20 посещений в смену	Шелеховский район, Баклашинское	Не требуется	Схема территориального планирования Иркутской области от 02.11.2012

№ п/п	Назначение объекта	Наименование объекта	Краткая характеристика объекта	Местоположение планируемого объекта	Зоны с особыми условиями использования территории	Основание для размещения
	регионального значения в области здравоохранения			муниципальное образование, п. Чистые Ключи		№ 607-пп (актуализированная редакция)
7.	Объекты капитального строительства регионального значения в области здравоохранения	Строительство врачебной амбулатории	Мощность – 50 посещений в смену	Шелеховский район, Олхинское муниципальное образование, д. Олха	Не требуется	Схема территориального планирования Иркутской области от 02.11.2012 № 607-пп (актуализированная редакция). Служебная записка министерства здравоохранения Иркутской области от 21.04.2022 № СЛ–02–54–10073/22
8.	Объекты капитального строительства регионального значения в области здравоохранения	Строительство фельдшерско-акушерского пункта	Мощность – 20 посещений в смену	Шелеховский район, Подкаменское муниципальное образование, п. Подкаменная	Не требуется	Схема территориального планирования Иркутской области от 02.11.2012 № 607-пп (актуализированная редакция)
9.	Объекты капитального строительства регионального значения в области здравоохранения	Строительство фельдшерско-акушерского пункта	Мощность – 20 посещений в смену	Шелеховский район, Шаманское муниципальное образование, с. Моты	Не требуется	Схема территориального планирования Иркутской области от 02.11.2012 № 607-пп (актуализированная редакция)
10.	Объекты капитального строительства регионального значения в области здравоохранения	Строительство фельдшерско-акушерского пункта	Мощность – 10 посещений в смену	Шелеховский район, Баклашинское муниципальное образование, п. Пионерск	Не требуется	Служебная записка министерства здравоохранения Иркутской области от 06.03.2020 № СЛ–54–955/20

№ п/п	Назначение объекта	Наименование объекта	Краткая характеристика объекта	Местоположение планируемого объекта	Зоны с особыми условиями использования территории	Основание для размещения
11.	Объекты капитального строительства регионального значения в области здравоохранения	Поликлиника детская	Мощность – 350 посещений в смену	Шелеховский район, Шелеховское муниципальное образование, г. Шелехов	Не требуется	Служебная записка министерства здравоохранения Иркутской области от 06.03.2020 № СЛ–54–955/20
12.	Объекты капитального строительства регионального значения в области здравоохранения	Терапевтическое отделение Шелеховской районной больницы	Мощность – 100 коек	Шелеховский район, Шелеховское муниципальное образование, г. Шелехов	Не требуется	Служебная записка министерства имущественных отношений Иркутской области от 14.12.2020 № СЛ–51–5306/20
13.	Объекты капитального строительства регионального значения в области электроснабжения	Строительство ПС 110 кВ Чистые Ключи с установкой двух трансформаторов 40 МВА каждый, с ВЛ–110 кВ (прирост мощности 80 МВА)	Строительство подстанции 110 кВ с установкой двух трансформаторов мощностью 40 МВА каждый и воздушной линией электропередачи 110 кВ	Шелеховский район	Охранная зона ПС 110 кВ – 20 м, в соответствии с Постановлением от 24.02.2009 № 160 (ред. от 21.12.2018) Правительства РФ «Правила установления охранных зон объектов электросетевого хозяйства и особых условий использования земельных участков, расположенных в границах таких зон»	Письмо ОАО «Иркутской электросетевой компании» от 24.11.2020 № 06.060–17–4.23–4431/1
14.	Объекты капитального строительства регионального	Реконструкция ВЛ 110 кВ Шелехово–Рассоха и ВЛ 110 кВ Шелехово–Большой Луг	Замена провода участков ВЛ 110 кВ Шелехово–Рассоха и ВЛ 110 кВ Шелехово–Большой Луг, выполненных проводом	Шелеховский район	Охранная зона ВЛ 110 кВ – 20 м, в соответствии с Постановлением от 24.02.2009 № 160 (ред.	Письмо ОАО «Иркутской электросетевой компании» от 24.11.2020 № 06.060–17–4.23–4431/1

№ п/п	Назначение объекта	Наименование объекта	Краткая характеристика объекта	Местоположение планируемого объекта	Зоны с особыми условиями использования территории	Основание для размещения
	значения в области электроснабжения		марки АС–120/19, на провод с пропускной способностью не менее 694 А при +18°С		от 21.12.2018) Правительства РФ «Правила установления охранных зон объектов электросетевого хозяйства и особых условий использования земельных участков, расположенных в границах таких зон»	
15.	Объекты капитального строительства регионального значения в области административного обслуживания	Реконструкция многофункционального центра предоставления государственных и муниципальных услуг	Мощность – центр на 10 окон	Шелеховский муниципальный район, г. Шелехов	Не требуется	Схема территориального планирования Иркутской области от 02.11.2012 № 607-пп (актуализированная редакция)

42. Эхирит-Булагатский муниципальный район Иркутской области

№ п/п	Назначение объекта	Наименование объекта	Краткая характеристика объекта	Местоположение планируемого объекта	Зоны с особыми условиями использования территории	Основание для размещения
1.	Объекты капитального строительства регионального или межмуниципального значения в области автомобильного транспорта	Реконструкция автомобильной дороги общего пользования регионального или межмуниципального значения Усть-Ордынский – Оса	Категория автомобильной дороги – III, протяженность 41,5 км	Иркутский район, Осинский район, Эхирит-Булагатский район: Оек–Кударейка, Боханский район, Тихоновка–Вершина	Придорожные полосы автомобильных дорог устанавливаются в соотвествии с п.2 ст.26 Федерального закона от 08.11.2007 № 257-ФЗ (ред. от 14.07.2022) «Об автомобильных дорогах и о дорожной деятельности в Российской Федерации и о внесении изменений в отдельные аждений шириной не менее 10 м в соответствии с пунктами 8.21 и 14.28 Свода правил СП 42.13330.2016	Служебная записка министерства транспорта и дорожного хозяйства Иркутской области от 24.02.2022 № СЛ–61–435/22
2.	Объекты капитального строительства регионального или межмуниципального значения в области автомобильного транспорта	Реконструкция автомобильной дороги общего пользования регионального или межмуниципального значения Иркутск – Усть-Ордынский – Жигалово	Категория автомобильной дороги – III, протяженность 323,49 км	Качугский район: Аргун–Шитхулун, Подъезд к д. Кистенева, Подъезд к д. Литвинова, Подъезд к д. Тимирязева, Верхоленск–Магдан, Подъезд к д. Усть-Тальма, Манзурка–Копылова, Подъезд к с. Заречное, Подъезд к д. Аргун, Подъезд к	Придорожные полосы автомобильных дорог устанавливаются в соотвествии с п.2 ст.26 Федерального закона от 08.11.2007 № 257-ФЗ (ред. от 14.07.2022) «Об автомобильных дорогах и о дорожной деятельности в Российской Федерации	Служебная записка министерства транспорта и дорожного хозяйства Иркутской области от 24.02.2022 № СЛ–61–435/22

№ п/п	Назначение объекта	Наименование объекта	Краткая характеристика объекта	Местоположение планируемого объекта	Зоны с особыми условиями использования территории	Основание для размещения
				д. Исеть, Подъезд к д. Картухай; Эхирит-Булагатский район: Подъезд к п. Усть-Ордынский, Подъезд к д. Гушит, Подъезд к д. Отонхой, Подъезд к д. Баянгазуй, Подъезд к с. Харат; Баяндаевский район: «Иркутск–Усть-Ордынский–Жигалово»–Байша, Байша–Нагатай, Подъезд к с. Половинка, Баяндай–Покровка, Подъезд к д. Улан, «Иркутск–Усть-Ордынский–Жигалово»–Бадагуй, Шитхулун–Кайзаран, «Иркутск–Усть-Ордынский–Жигалово»–Мельзан, Ользоны–Кокорина, «Иркутск–Усть-Ордынский–Жигалово»–Бахай–Загатуй, Шитхулун–Хотогор, Бадагуй–Каменка, Подъезд к п. Каменка, Подъезд к д. Шехаргун	и о внесении изменений в отдельные аждений шириной не менее 10 м в соответствии с пунктами 8.21 и 14.28 Свода правил СП 42.13330.2016	

№ п/п	Назначение объекта	Наименование объекта	Краткая характеристика объекта	Местоположение планируемого объекта	Зоны с особыми условиями использования территории	Основание для размещения
				(с. Шардай), «Иркутск–Усть-Ордынский–Жигалово»–Хандагай–Хогот, Хогот–Старый Хогот, «Иркутск–Усть-Ордынский–Жигалово»–Маяк, Кокорина–Онгой, Хогот–Духовщина; Жигаловский район: Подъезд к д. Воробьева, Подъезд к д. Пономарева, Подъезд к с. Рудовка		
3.	Объекты капитального строительства регионального или межмуниципального значения в области автомобильного транспорта	Реконструкция автомобильной дороги общего пользования регионального или межмуниципального значения Иркутск – Усть-Ордынский	Категория автомобильной дороги – III, протяженность 59,6 км	Иркутский район: «Иркутск–Усть-Ордынский» –Майск–Никольск – «Оек–Кударейка»; «Иркутск–Усть-Ордынский»–Оек–Галки; Куда–Талька–Позднякова, Куда–Хомутово–Турская, Подъезд к д. Сосновый Бор, Подъезд к д. Карлук, Подъезд к с. Оек; Эхирит-Булагатский район: «Иркутск–Усть-Ордынский–Булуса–Зады, Подъезд к д. Зады, Подъезд к с. Капсал, Булуса–Толодой	Придорожные полосы автомобильных дорог устанавливаются в соотвествии с п.2 ст.26 Федерального закона от 08.11.2007 № 257-ФЗ (ред. от 14.07.2022) «Об автомобильных дорогах и о дорожной деятельности в Российской Федерации и о внесении изменений в отдельные аждений шириной не менее 10 м в соответствии с пунктами 8.21 и 14.28 Свода правил СП 42.13330.2016	Служебная записка министерства транспорта и дорожного хозяйства Иркутской области от 24.02.2022 № СЛ–61–435/22

№ п/п	Назначение объекта	Наименование объекта	Краткая характеристика объекта	Местоположение планируемого объекта	Зоны с особыми условиями использования территории	Основание для размещения
4.	Объекты капитального строительства регионального или межмуниципального значения в области автомобильного транспорта	Реконструкция автомобильной дороги общего пользования регионального или межмуниципального значения «Иркутск – Усть-Ордынский – Жигалово» – Гаханы – Ахины	Категория автомобильной дороги – IV, протяженность 18,6 км	Эхирит–Булагатский район: Гаханы–Муромцовка, Гаханы–Зурцаган, Муромцовка–Хуты	Придорожные полосы автомобильных дорог устанавливаются в соотвествии с п.2 ст.26 Федерального закона от 08.11.2007 № 257-ФЗ (ред. от 14.07.2022) «Об автомобильных дорогах и о дорожной деятельности в Российской Федерации и о внесении изменений в отдельные аждений шириной не менее 10 м в соответствии с пунктами 8.21 и 14.28 Свода правил СП 42.13330.2016	Служебная записка министерства транспорта и дорожного хозяйства Иркутской области от 24.02.2022 № СЛ–61–435/22
5.	Объекты капитального строительства регионального или межмуниципального значения в области автомобильного транспорта	Реконструкция автомобильной дороги общего пользования регионального или межмуниципального значения Алужина – Корсук – Наумовка до границы района	Категория автомобильной дороги – IV, протяженность 11,6 км	Эхирит-Булагатский район	Придорожные полосы автомобильных дорог устанавливаются в соотвествии с п.2 ст.26 Федерального закона от 08.11.2007 № 257-ФЗ (ред. от 14.07.2022) «Об автомобильных дорогах и о дорожной деятельности в Российской Федерации и о внесении изменений	Служебная записка министерства транспорта и дорожного хозяйства Иркутской области от 24.02.2022 № СЛ–61–435/22

№ п/п	Назначение объекта	Наименование объекта	Краткая характеристика объекта	Местоположение планируемого объекта	Зоны с особыми условиями использования территории	Основание для размещения
					в отдельные аждений шириной не менее 10 м в соответствии с пунктами 8.21 и 14.28 Свода правил СП 42.13330.2016	
6.	Объекты капитального строительства регионального или межмуниципального значения в области автомобильного транспорта	Реконструкция автомобильной дороги общего пользования регионального или межмуниципального значения «Усть-Ордынский – Оса» – Нижняя Идыга – Харазаргай – Кукунут	Категория автомобильной дороги – IV, протяженность 15,3 км	Эхирит-Булагатский район: Нижняя Идыга–Верхняя Идыга	Придорожные полосы автомобильных дорог устанавливаются в соотвествии с п.2 ст.26 Федерального закона от 08.11.2007 № 257-ФЗ (ред. от 14.07.2022) «Об автомобильных дорогах и о дорожной деятельности в Российской Федерации и о внесении изменений в отдельные аждений шириной не менее 10 м в соответствии с пунктами 8.21 и 14.28 Свода правил СП 42.13330.2016	Служебная записка министерства транспорта и дорожного хозяйства Иркутской области от 24.02.2022 № СЛ–61–435/22
7.	Объекты капитального строительства регионального или межмуниципального значения в области	Реконструкция автомобильной дороги общего пользования регионального или межмуниципального значения «Усть-	Категория автомобильной дороги – IV, протяженность 16,8 км	Эхирит-Булагатский район: Тугутуй–Камой, Подъезд к п. Свердлово	Придорожные полосы автомобильных дорог устанавливаются в соотвествии с п.2 ст.26 Федерального закона от 08.11.2007 № 257-ФЗ	Служебная записка министерства транспорта и дорожного хозяйства Иркутской области от 24.02.2022 № СЛ–61–435/22

№ п/п	Назначение объекта	Наименование объекта	Краткая характеристика объекта	Местоположение планируемого объекта	Зоны с особыми условиями использования территории	Основание для размещения
	автомобильного транспорта	Ордынский – Качуг» – Захал до границы района			(ред. от 14.07.2022) «Об автомобильных дорогах и о дорожной деятельности в Российской Федерации и о внесении изменений в отдельные аждений шириной не менее 10 м в соответствии с пунктами 8.21 и 14.28 Свода правил СП 42.13330.2016	
8.	Объекты капитального строительства регионального значения в области здравоохранения	Строительство фельдшерско-акушерского пункта	Мощность – 10 посещений в смену	Эхирит-Булагатский район, муниципальное образование «Алужинское», д. Большая Кура	Не требуется	Схема территориального планирования Иркутской области от 02.11.2012 № 607-пп (актуализированная редакция)
9.	Объекты капитального строительства регионального значения в области здравоохранения	Строительство фельдшерско-акушерского пункта	Мощность – 10 посещений в смену	Эхирит-Булагатский район, муниципальное образование «Алужинское», д. Харанут	Не требуется	Схема территориального планирования Иркутской области от 02.11.2012 № 607-пп (актуализированная редакция)
10.	Объекты капитального строительства регионального	Строительство фельдшерско-акушерского пункта	Мощность – 30 посещений в смену	Эхирит-Булагатский район, муниципальное образование «Ахинское», д. Серафимовск	Не требуется	Схема территориального планирования Иркутской области от

№ п/п	Назначение объекта	Наименование объекта	Краткая характеристика объекта	Местоположение планируемого объекта	Зоны с особыми условиями использования территории	Основание для размещения
	значения в области здравоохранения					02.11.2012 № 607-пп (актуализированная редакция)
11.	Объекты капитального строительства регионального значения в области здравоохранения	Строительство фельдшерско-акушерского пункта	Мощность – 15 посещений в смену	Эхирит-Булагатский район, муниципальное образование «Ахинское», д. Байтог	Не требуется	Схема территориального планирования Иркутской области от 02.11.2012 № 607-пп (актуализированная редакция)
12.	Объекты капитального строительства регионального значения в области здравоохранения	Строительство фельдшерско-акушерского пункта	Мощность – 15 посещений в смену	Эхирит-Булагатский район, муниципальное образование «Ахинское», с. Ахины	Не требуется	Схема территориального планирования Иркутской области от 02.11.2012 № 607-пп (актуализированная редакция)
13.	Объекты капитального строительства регионального значения в области здравоохранения	Строительство фельдшерско-акушерского пункта	Мощность – 15 посещений в смену	Эхирит-Булагатский район, муниципальное образование «Капсальское», д. Зады	Не требуется	Схема территориального планирования Иркутской области от 02.11.2012 № 607-пп (актуализированная редакция)
14.	Объекты капитального строительства регионального значения в области здравоохранения	Строительство фельдшерско-акушерского пункта	Мощность – 10 посещений в смену	Эхирит-Булагатский район, муниципальное образование «Корсукское», д. Шохтой	Не требуется	Схема территориального планирования Иркутской области от 02.11.2012 № 607-пп

№ п/п	Назначение объекта	Наименование объекта	Краткая характеристика объекта	Местоположение планируемого объекта	Зоны с особыми условиями использования территории	Основание для размещения
						(актуализированная редакция)
15.	Объекты капитального строительства регионального значения в области здравоохранения	Строительство фельдшерско-акушерского пункта	Мощность – 10 посещений в смену	Эхирит-Булагатский район, муниципальное образование «Кулункунское», д. Верхняя Идыга	Не требуется	Схема территориального планирования Иркутской области от 02.11.2012 № 607-пп (актуализированная редакция)
16.	Объекты капитального строительства регионального значения в области здравоохранения	Строительство фельдшерско-акушерского пункта	Мощность – 15 посещений в смену	Эхирит-Булагатский район, муниципальное образование «Кулункунское», д. Нижняя Идыга	Не требуется	Схема территориального планирования Иркутской области от 02.11.2012 № 607-пп (актуализированная редакция)
17.	Объекты капитального строительства регионального значения в области здравоохранения	Строительство фельдшерско-акушерского пункта	Мощность – 15 посещений в смену	Эхирит-Булагатский район, муниципальное образование «Ново–Николаевское», д. Хабаровск	Не требуется	Схема территориального планирования Иркутской области от 02.11.2012 № 607-пп (актуализированная редакция)
18.	Объекты капитального строительства регионального значения в области здравоохранения	Строительство фельдшерско-акушерского пункта	Мощность – 10 посещений в смену	Эхирит-Булагатский район, муниципальное образование «Олойское», д. Баянгазуй	Не требуется	Схема территориального планирования Иркутской области от 02.11.2012 № 607-пп (актуализированная редакция)

№ п/п	Назначение объекта	Наименование объекта	Краткая характеристика объекта	Местоположение планируемого объекта	Зоны с особыми условиями использования территории	Основание для размещения
19.	Объекты капитального строительства регионального значения в области здравоохранения	Строительство фельдшерско-акушерского пункта	Мощность – 10 посещений в смену	Эхирит-Булагатский район, муниципальное образование «Тугутуйское», д. Камой	Не требуется	Схема территориального планирования Иркутской области от 02.11.2012 № 607-пп (актуализированная редакция)
20.	Объекты капитального строительства регионального значения в области здравоохранения	Строительство фельдшерско-акушерского пункта	Мощность – 20 посещений в смену	Эхирит-Булагатский район, муниципальное образование «Харазаргайское», д. Кукунут	Не требуется	Служебная записка министерства здравоохранения Иркутской области от 14.04.2020 № СЛ–54–1627/20
21.	Объекты капитального строительства регионального значения в области здравоохранения	Строительство фельдшерско-акушерского пункта	Мощность – 20 посещений в смену	Эхирит-Булагатский район, муниципальное образование «Харазаргайское», с. Харазаргай	Не требуется	Схема территориального планирования Иркутской области от 02.11.2012 № 607-пп (актуализированная редакция)
22.	Объекты капитального строительства регионального значения в области здравоохранения	Строительство фельдшерско-акушерского пункта	Мощность – 20 посещений в смену	Эхирит-Булагатский район, муниципальное образование «Харатское», с. Харат	Не требуется	Схема территориального планирования Иркутской области от 02.11.2012 № 607-пп (актуализированная редакция)
23.	Объекты капитального строительства	Строительство фельдшерско-акушерского пункта	Мощность – 12 посещений в смену	Эхирит-Булагатский район, муниципальное	Не требуется	Служебная записка министерства здравоохранения

№ п/п	Назначение объекта	Наименование объекта	Краткая характеристика объекта	Местоположение планируемого объекта	Зоны с особыми условиями использования территории	Основание для размещения
	регионального значения в области здравоохранения			образование «Гаханское», п. Бозой		Иркутской области от 06.03.2020 № СЛ–54–955/20
24.	Объекты капитального строительства регионального значения в области здравоохранения	Строительство фельдшерско-акушерского пункта	Мощность – 12 посещений в смену	Эхирит-Булагатский район, муниципальное образование «Корсукское», д. Ишины	Не требуется	Служебная записка министерства здравоохранения Иркутской области от 06.03.2020 № СЛ–54–955/20
25.	Объекты капитального строительства регионального значения в области здравоохранения	Строительство фельдшерско-акушерского пункта	Мощность – 12 посещений в смену	Эхирит-Булагатский район, муниципальное образование «Захальское», д. Куяда	Не требуется	Служебная записка министерства здравоохранения Иркутской области от 06.03.2020 № СЛ–54–955/20
26.	Объекты капитального строительства регионального значения в области здравоохранения	Строительство детской поликлиники ОГБУЗ «Областная больница № 2»	Мощность – 150 посещений в смену	Эхирит-Булагатский район, муниципальное образование «Усть-Ордынское», п. Усть-Ордынский	Не требуется	Служебная записка министерства здравоохранения Иркутской области от 25.10.2021 № СЛ–54–4271/21
27.	Объекты капитального строительства регионального значения в области здравоохранения	Строительство нового здания ОГБУЗ «Усть-Ордынская стоматологическая поликлиника»	Мощность – 100 посещений в смену	Эхирит-Булагатский район, муниципальное образование «Усть-Ордынское», п. Усть-Ордынский	Не требуется	Служебная записка министерства здравоохранения Иркутской области от 25.10.2021 № СЛ–54–4271/21
28.	Объекты капитального строительства	Реконструкция здания Усть-Ордынского филиала ОГКУ	Мощность – 41 882 единиц хранения	Эхирит-Булагатский район, муниципальное образование «Усть-	Не требуется	Письмо архивного агентства Иркутской

№ п/п	Назначение объекта	Наименование объекта	Краткая характеристика объекта	Местоположение планируемого объекта	Зоны с особыми условиями использования территории	Основание для размещения
	регионального значения в области развития культуры	«Государственный архив Иркутской области»		Ордынское», п. Усть-Ордынский		области от 13.04.2022 № СЛ–98–252/22
29.	Объекты капитального строительства регионального значения в области развития культуры	Строительство нового здания Усть-Ордынского филиала ОГКУ «Государственный архив Иркутской области»	Мощность – 120 000 единиц хранения	Эхирит-Булагатский район, муниципальное образование «Усть-Ордынское», п. Усть-Ордынский	Не требуется	Письмо архивного агентства Иркутской области от 13.04.2022 № СЛ–98–252/22
30.	Объекты капитального строительства регионального значения в области электроснабжения	Реконструкция ВЛ 110 кВ Усть-Орда–Баяндай	Подвеска второй цепи на отпайки на ПС кВ Ользоны, протяженностью 2,3 км	Эхирит-Булагатский район, Баяндаевский район	Охранная зона ВЛ 110 кВ – 20 м, в соответствии с Постановлением от 24.02.2009 № 160 (ред. от 21.12.2018) Правительства РФ «Правила установления охранных зон объектов электросетевого хозяйства и особых условий использования земельных участков, расположенных в границах таких зон»	Письмо ОАО «Иркутской электросетевой компании» от 24.11.2020 № 06.060–17–4.23–4431/1
31.	Объекты капитального строительства регионального значения в области	Реконструкция многофункционального центра предоставления государственных и муниципальных услуг	Мощность – центр на 8 окон	Эхирит–Булагатский район, муниципальное образование «Усть-Ордынское»	Не требуется	Схема территориального планирования Иркутской области от 02.11.2012 № 607-пп

№ п/п	Назначение объекта	Наименование объекта	Краткая характеристика объекта	Местоположение планируемого объекта	Зоны с особыми условиями использования территории	Основание для размещения
	административного обслуживания					(актуализированная редакция). Служебная записка министерства цифрового развития и связи Иркутской области от 22.04.2022 № СЛ-65-743/22
32.	Объекты капитального строительства регионального значения в области ветеринарного обслуживания	Строительство ветеринарной лечебницы	Общая площадь 200 кв.м (100 кв.м ветеринарная лечебница, 100 кв.м жилая площадь для ветеринарного специалиста)	Эхирит-Булагатский район, муниципальное образование «Корсукское», д. Корсук	Санитарно-защитная зона устнавливается в соответсвии с СанПиН 2.2.1/2.1.1.1200-03 «Санитарно-защитные зоны и санитарная классификация предприятий, сооружений и иных объектов»	Письмо службы ветеринарии Иркутской области от 26.01.2022 № СЛ–77–71/22

ГЛАВА VIII. Объекты федерального значения. Объекты местного значения
РАЗДЕЛ I. УЧЕТ МЕРОПРИЯТИЙ ПО ОБЪЕКТАМ КАПИТАЛЬНОГО СТРОИТЕЛЬСТВА ФЕДЕРАЛЬНОГО ЗНАЧЕНИЯ

Учет мероприятий по строительству и реконструкции объектов капитального строительства в области развития транспорта федерального значения в отношении автодорог и обеспечение безопасности дорожного движения

На первую очередь до 2025 года

№ п/п	Назначение объекта федерального значения	Наименование	Краткая характеристика объекта	Местоположение планируемого объекта	Зоны с особыми условиями использования территории
Братская ОТР, Усть-Кутско-Ленская ОТР, Бодайбинская ОТР, Усть-Илимско-Катангская ОТР, Тайшето-Тулунская ОТР					
1.	Формирование единой дорожной сети круглогодичной доступности для населения	Автомобильная дорога А-331 «Вилюй» Тулун – Братск – Усть-Кут – Мирный – Якутск	Строительство и реконструкция участков автомобильной дороги: 1) реконструкция участка км 2 – км 210 протяженностью 208 км, категория III; 2) реконструкция участка км 216 + 013 – км 240 + 327 протяженностью 25,6 км, категория I-В; 3) реконструкция участка км 264 + 000 – км 561 + 046 протяженностью 297,05 км, категория III; 4) реконструкция участка км 15 + 000 – км 149 + 000 (Усть-Кут–Верхнемарково) протяженностью 134 км, категория III; 5) строительство участка км 0 + 000 – км 23 + 725 (обход г. Усть-Кута) протяженностью 23,72 км, категория III; 6) строительство участка км 2134 + 740 – км 1310 + 585 (существующий автозимник) протяженностью 824,46 км, категория III.	Иркутская область, г. Братск, Братский, Киренский, Мамско-Чуйский, Нижнеилимский районы, г. Тулун, Тулунский район, г. Усть-Кут, Усть-Кутский район	
Саяно-Иркутская ОТР					
2.	Формирование единой дорожной сети круглогодичной доступности для населения	Автомобильная дорога М-51, М-53, М-55 «Байкал» – от Челябинска через Курган, Омск, Новосибирск, Кемерово,	Строительство и реконструкция участков автомобильной дороги, в том числе: – реконструкция автомобильной дороги Р-255 «Сибирь» Новосибирск – Кемерово – Красноярск – Иркутск:	Иркутская область, г. Иркутск, Иркутский район, Иркутская область, г. Иркутск,	

		Красноярск, Иркутск, Улан-Удэ до Читы	реконструкция участка км 15 + 440 – км 1873 + 000 протяженностью 1857,5 км, категория IБ; строительство автомобильной дороги на участках км 1469 – км 1513 (строительство обхода г. Тулуна), км 1797 – км 1842 (строительство обхода г. Усолье-Сибирское), строительство автомобильной дороги на участках км 1363 + 900 - км 1373 + 000 с обходом г. Нижнеудинска, Иркутская область; строительство обхода г. Иркутска на участке км 0-км 24; – реконструкция автомобильной дороги Р-258 «Байкал» Иркутск – Улан-Удэ – Чита на участках: км 8 + 000 – км 1105 + 600 протяженностью 1096,63 км, категория IБ; км 104 + 500 – км 111 + 680, обход г. Слюдянка.	Иркутский, Слюдянский районы, г. Шелехов, Шелеховский район	
3.	Формирование единой дорожной сети круглогодичной доступности для населения	Автомобильная дорога А-333 Култук – Монды – граница с Монголией	Реконструкция автомобильной дороги (международный транспортный коридор к пограничному пункту Монды–Ханк) на участке км 0 + 000 – км 218 + 600 протяженностью 218,6 км, категория II	Иркутская область, Слюдянский район	

Глава 2. Учет мероприятий по строительству и реконструкции объектов капитального строительства в области развития транспорта федерального значения: развитие аэропортов (аэродромов) гражданской авиации

На первую очередь до 2025 года

№ п/п	Назначение объекта федерального значения	Наименование	Краткая характеристика объекта	Местоположение планируемого объекта	Зоны с особыми условиями использования территории
Саяно-Иркутская ОТР					
1.	Развитие аэропортовой сети	Аэропортовый комплекс г. Иркутска, строительство нового аэропортового комплекса: взлетно-посадочной полосы, рулежных дорожек, магистральных рулежных дорожек, перрона, мест стоянки воздушных судов, ограждения аэродрома, установка светосигнального оборудования для обеспечения полетов воздушных судов по I-III категориям метеоминимума, строительство подъездных дорог, аварийно-спасательной станции, контрольно-диспетчерского пункта в целях увеличения на 250 тыс. пассажиров в год объема перевозок через аэропорт	Искусственная взлетно-посадочная полоса 3565 х 45 м, количество мест стоянки воздушных судов – 64. На 250 тыс. пассажиров в год	Иркутская область, г. Иркутск	
2.	Развитие центра Единой системы организации воздушного движения	Иркутский укрупненный центр Единой системы организации воздушного движения, реконструкция и техническое перевооружение, площадь земельного участка 1280 кв.м		Иркутская область	
Бодайбинская ОТР					
3.	Развитие аэропортовой сети	Аэропортовый комплекс г. Бодайбо, реконструкция аэропортового комплекса г. Бодайбо в целях увеличения объема пассажиропотока через аэропорт не менее чем до 122 тыс. пассажиров в год	До 122 тыс. пассажиров в год	Иркутская область, г. Бодайбо	
Братская ОТР					

№ п/п	Назначение объекта федерального значения	Наименование	Краткая характеристика объекта	Местоположение планируемого объекта	Зоны с особыми условиями использования территории
4.	Развитие аэропортовой сети	Аэропортовый комплекс г. Братска, реконструкция взлетно-посадочной полосы, рулежных дорожек, перрона, водосточно-дренажной системы, замена светосигнального оборудования, строительство (реконструкция) аварийно-спасательной станции	Искусственная взлетно-посадочная полоса 3160 х х60 м, количество мест стоянки воздушных судов – 28	Иркутская область, Братский район	
Усть-Кутско-Леснкая ОТР					
5.	Развитие аэропортовой сети	Аэропортовый комплекс г. Киренска, реконструкция взлетно-посадочной полосы с искусственным покрытием, строительство грунтовой взлетно-посадочной полосы, реконструкция рулежных дорожек, перрона в целях улучшения качества предоставляемых авиауслуг, улучшения транспортного обслуживания населения	Искусственная взлетно-посадочная полоса 1560 х 40 м	Иркутская область, Киренский район	
6.	Развитие аэропортовой сети	Аэропортовый комплекс г. Усть-Кута, реконструкция взлетно-посадочной полосы, рулежных дорожек, перрона, водосточно-дренажной системы, замена светосигнального оборудования, строительство (реконструкция) аварийно-спасательной станции	Искусственная взлетно-посадочная полоса 2000 х 45 м, количество мест стоянки воздушных судов – 10	Иркутская область, Усть-Кутский район	

На вторую очередь до 2035 года

№ п/п	Назначение объекта федерального значения	Наименование	Краткая характеристика объекта	Местоположение планируемого объекта	Зоны с особыми условиями использования территории
Саяно-Иркутская ОТР					
7.	Реконструкция и техническое перевооружение комплекса	Реконструкция и техническое перевооружение комплексов средств управления воздушным движением, радиотехнического обеспечения полетов и авиационной электросвязи аэропортов	Иркутск, количество вводимых средств – 6 единиц	Иркутская область, г. Иркутск	
8.	Развитие центра Единой системы организации воздушного движения	Реконструкция объектов Единой системы организации воздушного движения, обеспечивающих аэронавигационное обслуживание на воздушных трассах	Жигалово, количество вводимых средств – 1 единица	Иркутская область, р.п. Жигалово	
9.	Развитие сети радиосвязи и передачи данных	Создание сети радиосвязи и передачи данных «воздух-земля» в диапазоне высоких частот, включая строительство региональных и вспомогательных приемо-передающих центров и подсистемы управления	Иркутск, количество вводимых средств – 1 единица	Иркутская область, г. Иркутск	
Бодайбинская ОТР					
10.	Реконструкция и техническое перевооружение комплекса	Реконструкция и техническое перевооружение комплексов средств управления воздушным движением, радиотехнического обеспечения полетов и авиационной электросвязи аэропортов	Бодайбо, количество вводимых средств – 3 единицы	Иркутская область, г. Бодайбо	
Братская ОТР					
11.	Реконструкция и техническое перевооружение комплекса	Реконструкция и техническое перевооружение комплексов средств управления воздушным движением, радиотехнического обеспечения полетов и авиационной электросвязи аэропортов	Братск, количество вводимых средств – 6 единиц	Иркутская область, Братский район	

№ п/п	Назначение объекта федерального значения	Наименование	Краткая характеристика объекта	Местоположение планируемого объекта	Зоны с особыми условиями использования территории
12.	Развитие сети радиосвязи и передачи данных	Создание сети радиосвязи и передачи данных «воздух-земля» в диапазоне высоких частот, включая строительство региональных и вспомогательных приемо-передающих центров и подсистемы управления	Братск, количество вводимых средств – 1 единица	Иркутская область, Братский район	
Усть-Кутско-Леснкая ОТР					
13.	Реконструкция и техническое перевооружение комплекса	Реконструкция и техническое перевооружение комплексов средств управления воздушным движением, радиотехнического обеспечения полетов и авиационной электросвязи аэропортов	Киренск, количество вводимых средств – 4 единицы	Иркутская область, Киренский район	
Тайшето-Тулунская ОТР					
14.	Реконструкция и техническое перевооружение комплекса	Реконструкция и техническое перевооружение комплексов средств управления воздушным движением, радиотехнического обеспечения полетов и авиационной электросвязи аэропортов	Нижнеудинск, количество вводимых средств – 5 единиц	Иркутская область, г. Нижнеудинск	
Усть-Илимско-Катангская ОТР					
15.	Развитие аэропортовой сети	Усть-Илимск, развитие аэропорта. Предусматривается реконструкция взлетно-посадочной полосы, рулежных дорожек, перрона, водосточно-дренажной системы, замена светосигнального оборудования, строительство (реконструкция) аварийно-спасательной станции		Иркутская область, Усть-Илимский район	
16.	Реконструкция и техническое перевооружение комплекса	Реконструкция и техническое перевооружение комплексов средств управления воздушным движением, радиотехнического обеспечения полетов и авиационной электросвязи аэропортов	Ербогачен, количество вводимых средств – 4 единицы	Иркутская область, с. Ербогачен	

Глава 3. Учет мероприятий по строительству и реконструкции объектов капитального строительства в области трубопроводного транспорта

Материалы утверждаемой части

На период до 2035 года

№ п/п	Назначение объекта федерального значения	Наименование	Краткая характеристика объекта	Местоположение планируемого объекта	Зоны с особыми условиями использования территории
Тайшето-Тулунская ОТР					
1.	Электроснабжение магистрального нефтепровода	Расширение пропускной способности магистрального нефтепровода «Куюмба–Тайшет» до 15 млн. тонн в год. Магистральный нефтепровод «Куюмба–Тайшет». Строительство системы внешнего электроснабжения нефтеперекачивающей станции «НПС № 4»	Пропускная способность – до 15 млн. тонн в год. Класс напряжения 110/10 кВ	Иркутская область, Тайшетский район, Тамтачетское сельское поселение	В соответствии с проектом
2.	Транспортировка нефти	Расширение пропускной способности магистрального нефтепровода «Куюмба – Тайшет» до 15 млн. тонн в год. Строительство нефтеперекачивающей станции НПС № 4	Пропускная способность – до 15 млн. тонн в год	Иркутская область, Тайшетский район, Тамтачетское сельское поселение	В соответствии с проектом
Саяно-Иркутская ОТР, Усть-Кутско-Ленская ОТР, Бодайбинская ОТР					
3.	Поставки стабильного газового конденсата к пос. Окунайский в составе инвестиционного проекта «Обустройство	Конденсатопровод (УКПГ-2–терминал отгрузки конденсата в п. Окунайский)	Проектный среднегодовой объем транспортировки газового конденсата – 0,752 млн. тонн	Иркутская область, район Жигаловский, сельское поселение Чиканское; район Казачинско-Ленский, сельское поселение Новоселовское, межселенная территория	В соответствии с проектом

№ п/п	Назначение объекта федерального значения	Наименование	Краткая характеристика объекта	Местоположение планируемого объекта	Зоны с особыми условиями использования территории
	Ковыктинского газоконденсатного месторождения»				
4.	Транспортировка природного газа по газопроводу «Сила Сибири» с дальнейшей поставкой в Китайскую Народную Республику	Магистральный газопровод «Сила Сибири». Участок «Ковыкта–Чаянда»	Проектный объем транспортировки газа – до 38 млрд. куб. метров в год	Иркутская область, район Жигаловский, сельское поселение Чиканское; район Казачинско-Ленский, межселенная территория, городское поселение Магистральнинское, сельское поселение Ключевское; район Киренский, межселенная территория, городское поселение Киренское, городское поселение Алексеевское, сельское поселение Макаровское, сельское поселение Криволукское, сельское поселение Алымовское, сельское поселение Юбилейнинское, сельское поселение Петропавловское, сельское поселение Коршуновское; район Мамско-Чуйский, межселенная территория	В соответствии с проектом
Саяно-Иркутская ОТР					
5.	Газоснабжение Иркутской области на базе Ковыктинского газоконденсатного месторождения	Газопровод Ковыкта–Саянск –Иркутск. Участок Ковыкта–Жигалово	Проектный среднегодовой объем транспортировки газа – 0,0034 млрд. куб. метров	Иркутская область, район Жигаловский, р.п. Жигалово	В соответствии с проектом

Материалы по обоснованию

Строящиеся и реконструируемые объекты магистральных нефтепроводов

№ п/п	Наименование	Местоположение	Год завершения работ	Основные характеристики	Основное назначение	Основание для отображения в Схеме ТП
1.	База производственного обслуживания «Ангарск». Строительство емкости-накопителя для сбора дренажных вод с сетями канализации	Иркутская область, Ангарский район, городское поселение город Ангарск	2022 год	производительность 5 куб.метров в час	инженерно-техническое назначение	Долгосрочная программа развития ПАО «Транснефть»
2.	Магистральный нефтепровод «Красноярск – Иркутск». Реконструкция на участке «Тайшет – Ангарск». Строительство системы подвижной связи, 2-й пусковой комплекс (узел связи «Тулун» – линейно-эксплуатационный участок «Кутулик»)	Иркутская область, Тулунский район, Писаревское сельское поселение, Шерагульское сельское поселение, Азейское сельское поселение, Куйтунский район, Чеботарихинское сельское поселение, Куйтунское городское поселение, Иркутское сельское поселение, Зиминский район, Кимильтейское муниципальное образование, Ухтуйское муниципальное образование, Заларинский район, Веренское сельское поселение, Новочеремховское сельское поселение, Аларский район, муниципальное образование Забитуй	2027 год	пропускная способность канала связи 10 Гбит/с; антенно-мачтовые сооружения (13 шт.) высота 44 м (5 шт.), высота 60,9 м (7 шт.), высота 71,4 м (1 шт.)	технологическая связь	Долгосрочная программа развития ПАО «Транснефть»
3.	Магистральный нефтепровод «Красноярск – Иркутск». Реконструкция на участке (основная нитка) 208,1-241,56 км	Иркутская область, Тайшетский район, Тайшетское городское поселение, Юртинское городское поселение, Половино-Черемховское	2022 год	пропускная способность до 40,2 млн. тонн в год; диаметр 1020 мм; протяженность 30,81 км	транспортировка нефти	Долгосрочная программа развития ПАО «Транснефть»

№ п/п	Наименование	Местоположение	Год завершения работ	Основные характеристики	Основное назначение	Основание для отображения в Схеме ТП
		сельское поселение, Зареченское сельское поселение, Тимирязевское сельское поселение, Березовское сельское поселение, Бирюсинское городское поселение				
4.	Магистральный нефтепровод «Красноярск – Иркутск». Реконструкция на участке (основная нитка) 510,99-519 км	Иркутская область, Тулунский район, Азейское сельское поселение	2023 год	пропускная способность до 14,2 млн. тонн в год; диаметр 1020 мм; протяженность 8,06 км	транспортировка нефти	Долгосрочная программа развития ПАО «Транснефть»
5.	Магистральный нефтепровод «Красноярск – Иркутск». Реконструкция на участке (основная нитка) 599,8-619 км	Иркутская область, Куйтунский район, Кильметейское муниципальное образование, Услонское муниципальное образование	2023 год	пропускная способность до 14,2 млн. тонн в год; диаметр 1020 мм; протяженность 19,15 км	транспортировка нефти	Долгосрочная программа развития ПАО «Транснефть»
6.	Магистральный нефтепровод «Красноярск – Иркутск». Реконструкция на участке (основная нитка) 660-665,8 км	Иркутская область, Заларинский район, Веренское муниципальное образование	2023 год	пропускная способность до 14,2 млн. тонн в год; диаметр 1020 мм; протяженность 5,76 км	транспортировка нефти	Долгосрочная программа развития ПАО «Транснефть»
7.	Магистральный нефтепровод «Красноярск – Иркутск». Реконструкция на участке (основная нитка) 668-671,914 км	Иркутская область, Заларинский район, Бажирское муниципальное образование, Новочеремховское муниципальное образование	2023 год	пропускная способность до 14,2 млн. тонн в год; диаметр 1020 мм; протяженность 3,4 км	транспортировка нефти	Долгосрочная программа развития ПАО «Транснефть»

№ п/п	Наименование	Местоположение	Год завершения работ	Основные характеристики	Основное назначение	Основание для отображения в Схеме ТП
8.	Магистральный нефтепровод «Красноярск – Иркутск». Реконструкция на участке (основная нитка) 692,71-696,355 км	Иркутская область, Заларинский район, Веренское сельское поселение	2022 год	пропускная способность до 14,2 млн. тонн в год; диаметр 1020 мм; протяженность 3,66 км	транспортировка нефти	Долгосрочная программа развития ПАО «Транснефть»
9.	Магистральный нефтепровод «Красноярск – Иркутск». Реконструкция на участке (основная нитка) 799,41-825 км	Иркутская область, городской округ Усолье-Сибирское, Усольский район, Сосновское сельское поселение, Железнодорожное сельское поселение, Тельминское городское поселение	2023 год	пропускная способность до 14,2 млн. тонн в год; диаметр 1020 мм; протяженность 24,74 км	транспортировка нефти	Долгосрочная программа развития ПАО «Транснефть»
10.	Магистральный нефтепровод «Красноярск – Иркутск». Строительство вдольтрассовой воздушной линии 10 кВ на участке 732-784 км	Иркутская область, городской округ город Черемхово, Черемховский район, Алехинское сельское поселение, Булайское сельское поселение, Лоховское сельское поселение, Новогромовское сельское поселение, Узколугское сельское поселение, Усольский район, Тайтурское городское поселение	2023 год	класс напряжения 10 кВ; протяженность 52 км	электроснабже-ние	Долгосрочная программа развития ПАО «Транснефть»
11.	Нефтеперекачивающая станция «Тайшетская». Строительство нефтеперекачивающей насосной станции	Иркутская область, Тайшетский район, Березовское сельское поселение	2023 год	пропускная способность до 41,2 млн. тонн в год	инженерно-техническое назначение	Долгосрочная программа развития ПАО «Транснефть»
12.	Строительство системы подвижной связи. Реконструкция на участке «Тайшет – Ангарск» магистрального нефтепровода «Красноярск –	Иркутская область, городской округ город Тулун, Нижнеудинский район, Нижнеудинское городское	2023 год	пропускная способность канала связи 10 Гбит/с; антенно-мачтовые	технологическая связь	Долгосрочная программа развития ПАО «Транснефть»

№ п/п	Наименование	Местоположение	Год завершения работ	Основные характеристики	Основное назначение	Основание для отображения в Схеме ТП
	Иркутск», 1-й пусковой комплекс (узел связи «Тулун» – узел связи «Ангарск»)	поселение, Шебертинское сельское поселение, Худоеланское сельское поселение, Усть-Рубахинское сельское поселение, Уковское городское поселение, Замзорское сельское поселение, Староалзамайское сельское поселение, Тайшетский район, Разгонское сельское поселение, Николаевское сельское поселение		сооружения (21 шт.): высота 44 м (10 шт.), высота 60,9 м (10 шт.), высота 71,4 м (1 шт.)		
13.	Трубопроводная система «Восточная Сибирь – Тихий океан». Строительство вдольтрассового проезда, 13,5-20,6 км	Иркутская область, Тайшетский район, Разгонское сельское поселение, Березовское сельское поселение	2025 год	категория автомобильной дороги IV; протяженность 6,43 км	вдольтрассовые проезды и подъездные дороги	Долгосрочная программа развития ПАО «Транснефть»
14.	Магистральный нефтепровод «Красноярск – Иркутск». Реконструкция на участке 440,8-470,29 км (основная нитка)	Иркутская область, Нижнеудинский район, Шебертинское сельское поселение, Худоеланское сельское поселение, Тулунский район, Будаговское сельское поселение	2024 год	пропускная способность до 14,2 млн. тонн в год; диаметр 1020 мм; протяженность 29,5 км	транспортировка нефти	Долгосрочная программа развития ПАО «Транснефть»
15.	Магистральный нефтепровод «Красноярск – Иркутск». Реконструкция на участке 483,514-494,344 км (основная нитка)	Иркутская область, Тулунский район, Писаревское сельское поселение, городской округ Тулун	2026 год	пропускная способность до 14,2 млн. тонн в год; диаметр 1020 мм; протяженность 10,8 км	транспортировка нефти	Долгосрочная программа развития ПАО «Транснефть»
16.	Магистральный нефтепровод «Красноярск – Иркутск».	Иркутская область, Куйтунский район, Иркутское	2023 год	пропускная способность до	транспортировка нефти	Долгосрочная программа

№ п/п	Наименование	Местоположение	Год завершения работ	Основные характеристики	Основное назначение	Основание для отображения в Схеме ТП
	Реконструкция на участке 596,56-599,8 км (основная нитка)	сельское поселение, Зиминский район, Кимильтейское муниципальное образование		14,2 млн. тонн в год; диаметр 1020 мм; протяженность 3,2 км		развития ПАО «Транснефть»
17.	Магистральный нефтепровод «Красноярск – Иркутск». Реконструкция на участке 614,276-615,300 км (основная нитка)	Иркутская область, Зиминский район, Услонское муниципальное образование	2026 год	пропускная способность до 14,2 млн. тонн в год; диаметр 1020 мм; протяженность 1,0 км	транспортировка нефти	Долгосрочная программа развития ПАО «Транснефть»
18.	Магистральный нефтепровод «Красноярск – Иркутск». Реконструкция на участке 621,855-626,317 км (основная нитка)	Иркутская область, Зиминский район, Ухтуйское муниципальное образование, Услонское муниципальное образование, городской округ город Зима	2026 год	пропускная способность до 14,2 млн. тонн в год; диаметр 1020 мм; протяженность 4,5 км	транспортировка нефти	Долгосрочная программа развития ПАО «Транснефть»
19.	Магистральный нефтепровод «Красноярск – Иркутск». Реконструкция на участке 683,974-686,557 км (основная нитка)	Иркутская область, Заларинский район, Новочеремховское сельское поселение	2024 год	пропускная способность до 14,2 млн. тонн в год; диаметр 1020 мм; протяженность 2,6 км	транспортировка нефти	Долгосрочная программа развития ПАО «Транснефть»
20.	Магистральный нефтепровод «Красноярск – Иркутск». Реконструкция на участке 697,50-730,30 км, переход через автомобильную дорогу на 700,64 км	Иркутская область, Аларский район, муниципальное образование Маниловск	2022 год	пропускная способность 13,3 млн. тонн в год, диаметр 1020 мм, протяженность 0,19 км	транспортировка нефти	Долгосрочная программа развития ПАО «Транснефть»
21.	Магистральный нефтепровод «Красноярск – Иркутск». Реконструкция на участке 697,50-730,30 км, переход через железную дорогу на 701,97 км	Иркутская область, Аларский район, муниципальное образование Маниловск	2022 год	пропускная способность 13,3 млн. тонн в год, диаметр 1020	транспортировка нефти	Долгосрочная программа развития ПАО «Транснефть»

№ п/п	Наименование	Местоположение	Год завершения работ	Основные характеристики	Основное назначение	Основание для отображения в Схеме ТП
				мм, протяженность 0,26 км		
22.	Магистральный нефтепровод «Красноярск – Иркутск». Реконструкция на участке 760,064-765,463 км (основная нитка)	Иркутская область, Черемховский район, Узколугское сельское поселение, Алехинское сельское поселение	2024 год	пропускная способность до 14,2 млн. тонн в год; диаметр 1020 мм; протяженность 5,4 км	транспортировка нефти	Долгосрочная программа развития ПАО «Транснефть»
23.	Магистральный нефтепровод «Красноярск – Иркутск». Реконструкция на участке 785,325-786,885 км на переходе через р. Белая (резервная нитка)	Иркутская область, Усольский район, Тайтурское городское поселение, Сосновское сельское поселение	2029 год	пропускная способность до 14,2 млн. тонн в год; диаметр 1020 мм; протяженность 1,6 км	транспортировка нефти	Долгосрочная программа развития ПАО «Транснефть»
24.	Магистральный нефтепровод «Красноярск – Иркутск». Реконструкция на участке 838,166-838,949 км (основная нитка)	Иркутская область, городской округ Ангарский	2024 год	пропускная способность до 14,2 млн. тонн в год; диаметр 1020 мм; протяженность 0,8 км	транспортировка нефти	Долгосрочная программа развития ПАО «Транснефть»
25.	Магистральный нефтепровод «Красноярск – Иркутск». Строительство вдольтрассовой воздушной линии электропередачи 10 кВ на участке 789-818,4 км	Иркутская область, Усольский район, Сосновское сельское поселение, Тельминское городское поселение	2025 год	класс напряжения 10 кВ; протяженность 29,4 км	Электроснабже-ние	Долгосрочная программа развития ПАО «Транснефть»
26.	Магистральный нефтепровод «Красноярск – Иркутск». Реконструкция на участке 721,9-725,764 км (основная нитка)	Иркутская область, Аларский район, муниципальное образование поселок Забитуй	2025 год	пропускная способность до 14,2 млн. тонн в год; диаметр 1020 мм; протяженность 3,86 км	транспортировка нефти	Долгосрочная программа развития ПАО «Транснефть»
27.	Магистральный нефтепровод «Омск – Иркутск». Реконструкция	Иркутская область, городской округ Тулун, Нижнеудинский	2027 год	пропускная способность до	транспортировка нефти	Долгосрочная программа

№ п/п	Наименование	Местоположение	Год завершения работ	Основные характеристики	Основное назначение	Основание для отображения в Схеме ТП
	на участке 455,05-497,062 км (основная нитка)	район, Шебертинское сельское поселение, Тулунский район, Будаговское сельское поселение, Котикское сельское поселение, Писаревское сельское поселение		18 млн. тонн в год; диаметр 720 мм; протяженность 42 км		развития ПАО «Транснефть»
28.	Магистральный нефтепровод «Восточная Сибирь – Тихий океан». Строительство защитных сооружений на переходе через р. Вихорева	Иркутская область, Братский район, Кобляковское муниципальное образование	2025 год	протяженность до 1 км	защитные сооружения	Долгосрочная программа развития ПАО «Транснефть»
29.	Магистральный нефтепровод «Восточная Сибирь – Тихий океан». Строительство защитных сооружений на переходе через р. Чукша	Иркутская область, Чунский район, Таргизское сельское поселение	2025 год	протяженность до 1 км	защитные сооружения	Долгосрочная программа развития ПАО «Транснефть»
30.	Нефтеперекачивающая станция «Нижнеудинская». Строительство системы сбора сточных вод	Иркутская область, Нижнеудинский район, Нижнеудинское городское поселение	2023 год	–	очистные сооружения	Долгосрочная программа развития ПАО «Транснефть»
31.	Магистральный нефтепровод «Восточная Сибирь – Тихий океан». Строительство системы линейной телемеханики на участке 0-46,6 км	Иркутская область, Тайшетский район, Березовское сельское поселение, Квитокское городское поселение, Разгонское сельское поселение	2025 год	5 контрольных пунктов	технологическая связь	Долгосрочная программа развития ПАО «Транснефть»
32.	Магистральный нефтепровод «Восточная Сибирь – Тихий океан». Строительство системы линейной телемеханики на участке 219,6-355,4 км	Иркутская область, Братский район, Вихоревское муниципальное образование, Зябинское муниципальное образование, Кежемское муниципальное образование, Кобляковское муниципальное	2026 год	13 контрольных пунктов	технологическая связь	Долгосрочная программа развития ПАО «Транснефть»

№ п/п	Наименование	Местоположение	Год завершения работ	Основные характеристики	Основное назначение	Основание для отображения в Схеме ТП
		образование, Турманское муниципальное образование				
33.	Магистральный нефтепровод «Восточная Сибирь – Тихий океан». Строительство системы линейной телемеханики на участке 362,7-517,9 км	Иркутская область, Нижнеилимский район, Видимское городское поселение, Железногорское городское поселение, Коршуновское сельское поселение, Речушинское сельское поселение, Семигорское сельское поселение, Соцгородское сельское поселение, Хребтовское городское поселение, межселенная территория	2025 год	12 контрольных пунктов	технологическая связь	Долгосрочная программа развития ПАО «Транснефть»
34.	Магистральный нефтепровод «Восточная Сибирь – Тихий океан». Строительство системы линейной телемеханики на участке 534,9-729,6 км	Иркутская область, Усть-Кутский район, Верхнемарковское сельское поселение, Подымахинское сельское поселение, Ручейское сельское поселение, Янтальское городское поселение	2025 год	12 контрольных пунктов	технологическая связь	Долгосрочная программа развития ПАО «Транснефть»
35.	Магистральный нефтепровод «Восточная Сибирь – Тихий океан». Строительство системы линейной телемеханики на участке 75,3-194,7 км	Иркутская область, Чунский район, Веселовское сельское поселение, Лесогорское городское поселение, Новочунское сельское поселение, Таргизское сельское поселение, Чунское городское поселение	2025 год	11 контрольных пунктов	технологическая связь	Долгосрочная программа развития ПАО «Транснефть»

№ п/п	Наименование	Местоположение	Год завершения работ	Основные характеристики	Основное назначение	Основание для отображения в Схеме ТП
36.	Магистральный нефтепровод «Восточная Сибирь – Тихий океан». Строительство системы линейной телемеханики на участке 750,5-970,6 км	Иркутская область, Киренский район, Алымовское сельское поселение, Киренское городское поселение, Коршуновское сельское поселение, Криволукское сельское поселение, Петропавловское сельское поселение, Юбилейнинское сельское поселение	2026 год	12 контрольных пунктов	технологическая связь	Долгосрочная программа развития ПАО «Транснефть»
37.	Магистральный нефтепровод «Красноярск – Иркутск». Строительство резервного электроснабжения на участках 565 км, 579,9 км, 601,1 км, 683 км	Иркутская область, Заларинский район, Новочеремховское сельское поселение, Зиминский район, Кимильтейское муниципальное образование, Куйтунский район, Иркутское сельское поселение, Куйтунское городское поселение	2025 год	класс напряжения до 10 кВ	электроснабже-ние	Долгосрочная программа развития ПАО «Транснефть»
38.	Магистральный нефтепровод «Красноярск - Иркутск». Строительство резервного электроснабжения на участках 860 км, 861 км, 863 км, 864 км, 855,8 км	Иркутская область, городской округ Ангарский	2024 год	класс напряжения до 10 кВ	электроснабже-ние	Долгосрочная программа развития ПАО «Транснефть»
39.	Головная нефтеперекачивающая станция «Тайшет». Строительство склада материально-технического снабжения (каркасно-металлический, отапливаемый)	Иркутская область, Тайшетский район, Березовское сельское поселение	2026 год	этажность – 1	административно-хозяйственное назначение	Долгосрочная программа развития ПАО «Транснефть»

№ п/п	Наименование	Местоположение	Год завершения работ	Основные характеристики	Основное назначение	Основание для отображения в Схеме ТП
40.	Головная нефтеперекачивающая станция ГНПС-1 «Тайшет». Строительство гидроизолированного пруда-накопителя для производственных нужд с сетью канализации	Иркутская область, Тайшетский район, Березовское сельское поселение	2024 год	емкость 250 куб. метров	инженерно-техническое назначение	Долгосрочная программа развития ПАО «Транснефть»
41.	Реконструкция магистрального нефтепровода «Красноярск-Иркутск» на линейно-эксплуатационном участке «Замзор». Строительство гидроизолированного пруда-накопителя для производственных нужд с сетью канализации	Иркутская область, Нижнеудинский район, Замзорское сельское поселение	2026 год	емкость 250 куб. метров	инженерно-техническое назначение	Долгосрочная программа развития ПАО «Транснефть»
42.	Реконструкция магистрального нефтепровода «Красноярск-Иркутск» на линейно-эксплуатационном участке «Кимильтей». Реконструкция оборудования закрытого распределительного устройства 6 кВ	Иркутская область, Зиминский район, Кимильтейское муниципальное образование	2025 год	класс напряжения 6 кВ	электроснабже-ние	Долгосрочная программа развития ПАО «Транснефть»
43.	Реконструкция магистрального нефтепровода «Красноярск-Иркутск» на линейно-эксплуатационном участке «Кимильтей». Строительство гидроизолированного пруда-накопителя для производственных нужд с сетью канализации	Иркутская область, Зиминский район, Кимильтейское муниципальное образование	2026 год	емкость 250 куб. метров	инженерно-техническое назначение	Долгосрочная программа развития ПАО «Транснефть»
44.	Реконструкция магистрального нефтепровода «Красноярск-Иркутск» на линейно-эксплуатационном участке «Тулун».	Иркутская область, Тулунский район, Писаревское сельское поселение	2026 год	емкость 250 куб. метров	инженерно-техническое назначение	Долгосрочная программа развития ПАО «Транснефть»

№ п/п	Наименование	Местоположение	Год завершения работ	Основные характеристики	Основное назначение	Основание для отображения в Схеме ТП
	Строительство гидроизолированного пруда-накопителя для производственных нужд с сетью канализации					
45.	Магистральный нефтепровод «Восточная Сибирь – Тихий океан». Строительство вдольтрассового проезда на участке 149,0-172,0 км	Иркутская область, Чунский район, Таргизское сельское поселение	2026 год	категория автомобильной дороги IV; протяженность 23,0 км	вдольтрассовые проезды и подъездные дороги	Долгосрочная программа развития ПАО «Транснефть»
46.	Магистральный нефтепровод «Восточная Сибирь – Тихий океан». Строительство вдольтрассового проезда на участке 596,0-646,0 км	Иркутская область, Усть-Кутский район, Подымахинское сельское поселение, Янтальское городское поселение	2026 год	категория автомобильной дороги IV; протяженность 50,0 км	вдольтрассовые проезды и подъездные дороги	Долгосрочная программа развития ПАО «Транснефть»
47.	Магистральный нефтепровод «Восточная Сибирь – Тихий океан». Строительство защитных сооружений на переходе через р. Ангара	Иркутская область, Братский район, Зябинское муниципальное образование, Кобляковское муниципальное образование	2025 год	протяженность до 1 км	защитные сооружения	Долгосрочная программа развития ПАО «Транснефть»
48.	Магистральный нефтепровод «Восточная Сибирь – Тихий океан». Строительство защитных сооружений на переходе через р. Большая Тира	Иркутская область, Усть-Кутский район, Верхнемарковское сельское поселение	2024 год	протяженность до 1 км	защитные сооружения	Долгосрочная программа развития ПАО «Транснефть»
49.	Магистральный нефтепровод «Восточная Сибирь – Тихий океан». Строительство защитных сооружений на переходе через р. Ичера	Иркутская область, Киренский район, Коршуновское сельское поселение	2025 год	протяженность до 1 км	защитные сооружения	Долгосрочная программа развития ПАО «Транснефть»
50.	Магистральный нефтепровод «Восточная Сибирь – Тихий океан». Строительство защитных	Иркутская область, Нижнеилимский район, межселенная территория	2025 год	протяженность до 1 км	защитные сооружения	Долгосрочная программа развития ПАО «Транснефть»

№ п/п	Наименование	Местоположение	Год завершения работ	Основные характеристики	Основное назначение	Основание для отображения в Схеме ТП
	сооружений на переходе через Усть-Илимское водохранилище					
51.	Магистральный нефтепровод «Восточная Сибирь – Тихий океан». Строительство электрохимзащиты на участках 493 км, 508,3 км, 601,8 км, 711 км, 774 км, 796 км, 863 км	Иркутская область, Киренский район, Киренское городское поселение, Петропавловское сельское поселение, Нижнеилимский район, Хребтовское городское поселение, межселенная территория, Усть-Кутский район, Верхнемарковское сельское поселение, Янтальское городское поселение	2024 год	устройство катодной защиты 7 шт., класс напряжения 0,22 кВ	электрохимзащита	Долгосрочная программа развития ПАО «Транснефть»
52.	Магистральный нефтепровод «Красноярск – Иркутск». Реконструкция на участке 223,4-225,4 км (резервная нитка)	Иркутская область, Тайшетский район, Зареченское сельское поселение	2027 год	пропускная способность до 14,2 млн. тонн в год; диаметр 1020 мм; протяженность 2 км	транспортировка нефти	Долгосрочная программа развития ПАО «Транснефть»
53.	Магистральный нефтепровод «Красноярск – Иркутск». Реконструкция на участке 471,11-483,514 км (основная нитка)	Иркутская область, Тулунский район, Будаговское сельское поселение, Писаревское сельское поселение, Котикское сельское поселение	2027 год	пропускная способность до 14,2 млн. тонн в год; диаметр 1020 мм; протяженность 12,4 км	транспортировка нефти	Долгосрочная программа развития ПАО «Транснефть»
54.	Магистральный нефтепровод «Красноярск – Иркутск». Строительство вдольтрассовой воздушной линии 6 кВ на участке 573-601,8 км	Иркутская область, Куйтунский район, Иркутское сельское поселение, Куйтунское городское поселение, Зиминский район, Кимильтейское муниципальное образование	2027 год	класс напряжения 6 кВ; протяженность 28,8 км	электроснабжение	Долгосрочная программа развития ПАО «Транснефть»

№ п/п	Наименование	Местоположение	Год завершения работ	Основные характеристики	Основное назначение	Основание для отображения в Схеме ТП
55.	Магистральный нефтепровод «Красноярск – Иркутск». Строительство узла регулирования давления на входе нефтеперекачивающей станции «Нижнеудинск»	Иркутская область, Нижнеудинский район, Нижнеудинское городское поселение	2026 год	пропускная способность до 14,2 млн. тонн в год	инженерно-техническое назначение	Долгосрочная программа развития ПАО «Транснефть»
56.	Нефтеперекачивающая станция «НПС-2». Строительство гидроизолированного пруда-накопителя для производственных нужд с сетью канализации	Иркутская область, Чунский район, Веселовское сельское поселение	2025 год	емкость 250 куб. метров	инженерно-техническое назначение	Долгосрочная программа развития ПАО «Транснефть»
57.	Нефтеперекачивающая станция «НПС-3». Строительство гидроизолированного пруда-накопителя для производственных нужд с сетью канализации	Иркутская область, Братский район, Турманское муниципальное образование	2025 год	емкость 250 куб. метров	инженерно-техническое назначение	Долгосрочная программа развития ПАО «Транснефть»
58.	Нефтеперекачивающая станция «НПС-4». Линейно-эксплуатационная служба. Строительство гидроизолированного пруда-накопителя для производственных нужд с сетью канализации	Иркутская область, Нижнеилимский район, Речушинское сельское поселение	2025 год	емкость 250 куб. метров	инженерно-техническое назначение	Долгосрочная программа развития ПАО «Транснефть»
59.	Нефтеперекачивающая станция «НПС-4». Строительство гидроизолированного пруда-накопителя для производственных нужд с сетью канализации	Иркутская область, Нижнеилимский район, Речушинское сельское поселение	2026 год	емкость 250 куб. метров	инженерно-техническое назначение	Долгосрочная программа развития ПАО «Транснефть»
60.	Нефтеперекачивающая станция «НПС-6». Строительство гидроизолированного пруда-накопителя для производственных нужд с сетью канализации	Иркутская область, Усть-Кутский район, Янтальское городское поселение	2026 год	емкость 250 куб. метров	инженерно-техническое назначение	Долгосрочная программа развития ПАО «Транснефть»

№ п/п	Наименование	Местоположение	Год завершения работ	Основные характеристики	Основное назначение	Основание для отображения в Схеме ТП
61.	Нефтеперекачивающая станция «НПС-7». Строительство гидроизолированного пруда-накопителя для производственных нужд с сетью канализации	Иркутская область, Усть-Кутский район, Верхнемарковское сельское поселение	2027 год	емкость 250 куб. метров	инженерно-техническое назначение	Долгосрочная программа развития ПАО «Транснефть»
62.	Нефтеперекачивающая станция «НПС-8». Строительство гидроизолированного пруда-накопителя для производственных нужд с сетью канализации	Иркутская область, Киренский район, Петропавловское сельское поселение	2027 год	емкость 250 куб. метров	инженерно-техническое назначение	Долгосрочная программа развития ПАО «Транснефть»
63.	Нефтеперекачивающая станция «НПС-9». Строительство гидроизолированного пруда-накопителя для производственных нужд с сетью канализации	Иркутская область, Киренский район, Коршуновское сельское поселение	2027 год	емкость 250 куб. метров	инженерно-техническое назначение	Долгосрочная программа развития ПАО «Транснефть»
64.	Нефтеперекачивающая станция «Тайшет». Строительство гидроизолированного пруда-накопителя для производственных нужд с сетью канализации	Иркутская область, Тайшетский район, Березовское сельское поселение	2024 год	емкость 250 куб. метров	инженерно-техническое назначение	Долгосрочная программа развития ПАО «Транснефть»
65.	Нефтеперекачивающая станция НПС-4 «Речушка». Строительство автоматизированной системы управления технологическим процессом	Иркутская область, Нижнеилимский район, Речушинское сельское поселение	2025 год	комплекс систем автоматизации	инженерно-техническое назначение	Долгосрочная программа развития ПАО «Транснефть»
66.	Магистральный нефтепровод «Красноярск – Иркутск». Реконструкция на участке (основная нитка) 504,4-505,5 км	Иркутская область, Тулунский район, Писаревское сельское поселение	2023 год	пропускная способность до 14,2 млн. тонн в год; диаметр 1020 мм; протяженность 1 км	транспортировка нефти	Долгосрочная программа развития ПАО «Транснефть»

Глава 4. Учет мероприятий по строительству и реконструкции капитального строительства в области развития транспорта федерального значения: организация транспортного обслуживания населения железнодорожным, водным транспортом пригородного и межмуниципального сообщения

Объекты железнодорожного транспорта

На первую очередь до 2025 года

№ п/п	Назначение объекта федерального значения	Наименование	Краткая характеристика объекта	Местоположение планируемого объекта	Зоны с особыми условиями использования территории
Тайшето-Тулунская ОТР, Братская ОТР, Усть-Илимско-Катангская ОТР, Усть-Кутско-Ленская ОТР, Саяно-Иркутская ОТР					
1.	Строительство дополнительных главных путей, развитие сущ. Инфраструктуры на участках	Байкало-Амурская магистраль, модернизация железнодорожной инфраструктуры с развитием пропускных и провозных способностей до 123 пар поездов в сутки	1) Строительство дополнительных вторых железнодорожных путей общего пользования на участках Лена-Восточная – Киренга пропускной способностью 40 пар поездов в сутки, Киренга – Северобайкальск пропускной способностью 33 пары поездов в сутки, 4) реконструкция станций: Тайшет пропускной способностью 126 пар поездов в сутки (Иркутская область, Тайшетский район, г. Тайшет)	г. Тайшет, Тайшетский, Чунский, Братский районы Иркутской области, городской округ Братск, Нижнеилимский район, Усть-Кутский, Казачинско-Ленский, Киренский районы Иркутской области	Величина санитарного разрыва устанавливается в каждом конкретном случае на основании расчетов
2.	Строительство дополнительных главных путей, развитие сущ. инфраструктуры на участках	Транссибирская железнодорожная магистраль, модернизация железнодорожной инфраструктуры с развитием пропускных и провозных способностей до 153 пар поездов в сутки	1) строительство дополнительных железнодорожных путей общего пользования на участках Тайшет – Тагул пропускной способностью 123 пары поездов в сутки, 4) реконструкция станций: Мегет пропускной способностью 113 пар поездов в сутки (Иркутская область, Ангарский городской округ); Касьяновка пропускной способностью 139 пар поездов в сутки (Иркутская область, Черемховский район); Андриановская пропускной способностью 119 пар поездов в сутки (Иркутская область, Слюдянский район);	г. Тайшет, Тайшетский, Нижнеудинский районы, городской округ Тулун, Тулунский, Куйтунский районы, городской округ Зима, Зиминский, Заларинский,	Величина санитарного разрыва устанавливается в каждом конкретном случае на основании расчетов

№ п/п	Назначение объекта федерального значения	Наименование	Краткая характеристика объекта	Местоположение планируемого объекта	Зоны с особыми условиями использования территории
			Байроновка пропускной способностью 88 пар поездов в сутки (Иркутская область, Тайшетский район) Зима пропускной способностью 146 пар поездов в сутки (Иркутская область, городской округ Зима); Камышет пропускной способностью 96 пар поездов в сутки (Иркутская область, Нижнеудинский район); Тулун пропускной способностью 94 пары поездов в сутки (Иркутская область, городской округ Тулун); Ук пропускной способностью 124 пары поездов в сутки (Иркутская область, Нижнеудинский район); 5) реконструкция вокзалов: Иркутск-Пассажирский пропускной способностью 3050 тыс. пассажиров в год (Иркутская область, городской округ Иркутск); Ангарск пропускной способностью 960 тыс. пассажиров в год (Иркутская область, Ангарский городской округ)	Аларский районы, городской округ Саянск, городской округ Черемхово, Черемховский, Усольский районы, городской округ Усолье-Сибирское, Ангарский городской округ, Иркутский район, городской округ Иркутск, Шелеховский, Слюдянский районы Иркутской области	
3.	Строительство дополнительных главных путей, развитие сущ. инфраструктуры на участках	Байкало-Амурская магистраль, модернизация железнодорожной магистрали с развитием пропускных и провозных способностей (II этап)	1) строительство дополнительных железнодорожных путей общего пользования (вторые пути, двухпутные вставки, разъезды) на участках: Лена – Киренга, категория железнодорожной линии – I: Молчан – Звездная, Ирдыкан – Молчан, Ния – Ирдыкан, Ния – Таковка, Таковка – Небель, Бирея – Марикта; Киренга – Северобайкальск, категория железнодорожной линии – I: Окунайский – Улькан, Окунайский – Киренга, Умбелла – Калакачан, Суринья – Калакачан, Суринья – Кунерма; 3) реконструкция станций: Разъезд Калакачан пропускной способностью 123 пары поездов в сутки (Иркутская область, Казачинско-Ленский район);	Звезднинское городское поселение, Нийское сельское поселение Усть-Кутского района, Небельское сельское поселение Киренского района, Магистральнинское, Ульканское городские поселения, Новоселовское сельское поселение, Казачинско-Ленский	Величина санитарного разрыва устанавливается в каждом конкретном случае на основании расчетов

№ п/п	Назначение объекта федерального значения	Наименование	Краткая характеристика объекта	Местоположение планируемого объекта	Зоны с особыми условиями использования территории
				район Иркутской области	
4.	Строительство дополнительных главных путей, развитие сущ. инфраструктуры на участках	Транссибирская железнодорожная магистраль, модернизация железнодорожной магистрали с развитием пропускных и провозных способностей (II этап)	1) строительство дополнительных путей общего пользования: Обход станции Тайшет, категория железнодорожной линии - особогрузонапряженная (Иркутская область, Тайшетский район, Тайшетское городское поселение); 2) реконструкция станций: Бирюсинск пропускной способностью 137 пар поездов в сутки (Иркутская область, Тайшетский район, Бирюсинское городское поселение); Тайшет пропускной способностью 156 пар поездов в сутки (Иркутская область, Тайшетский район, Тайшетское городское поселение); Зима пропускной способностью 259 пар поездов в сутки (Иркутская область, Зиминский район, городское поселение Зима); Большой Луг пропускной способностью 154 пары поездов в сутки (Иркутская область, Шелеховский район, поселок Большой Луг)	Городское поселение Зима Зиминского района, городские поселения Бирюсинское, Тайшет Тайшетского района, поселок Большой Луг Шелеховского района Иркутская область	Величина санитарного разрыва устанавливается в каждом конкретном случае на основании расчетов
Тайшето-Тулунская ОТР					
5.	Строительство дополнительных главных путей, развитие существующей инфраструктуры на участках	Междуреченск-Тайшет, комплексная реконструкция железнодорожных путей общего пользования пропускной способностью 64 пары поездов в сутки	Саянская – Тайшет пропускной способностью 48 пар поездов в сутки: Унерчик – Козыла с примыканием к станции Унерчик, Козыла – Ирбейская с примыканием к станции Ирбейская, Ирбейская – Коростылево с примыканием к станции Ирбейская, Агул – Береж с примыканием к станции Береж, Береж – Абакумовка с примыканием к станции Береж, Ельник – Хайрузовка с примыканием к станции Хайрузовка, Хайрузовка – Кварцит с примыканием к станции Хайрузовка, Кварцит – Тарбинский с примыканием к станции Тарбинский, Тарбинский –	Иркутская область, г. Тайшет, Тайшетский район	Величина санитарного разрыва устанавливается в каждом конкретном случае на основании расчетов

№ п/п	Назначение объекта федерального значения	Наименование	Краткая характеристика объекта	Местоположение планируемого объекта	Зоны с особыми условиями использования территории
			Саранчет с примыканием к станции Тарбинский, Саранчет – Туманшет с примыканием к станции Туманшет, Туманшет – Запань с примыканием к станции Туманшет, Запань – Тагул с примыканием к станции Тагул, строительство двухпутных вставок на указанных перегонах		
Усть-Илимско-Катангская ОТР					
6.	Строительство новых железнодорожных линий	Нижневартовск–Белый Яр–Усть-Илимск, строительство участка Северо-Сибирской железнодорожной магистрали протяженностью 1892 км в целях развития и обслуживания промышленной зоны в Нижнем Приангарье (кроме участка Ельчимо–Чадобец)	Магистраль протяженностью 1892 км	г. Усть-Илимск, Усть-Илимский район	Величина санитарного разрыва устанавливается в каждом конкретном случае на основании расчетов
Братская ОТР					
7.	Реконструкция станции	Станция Братск	Станция Братск, реконструкция станции пропускной способностью 39 пар поездов в сутки (Иркутская область, городской округ город Братск).	г. Братск	Величина санитарного разрыва устанавливается в каждом конкретном случае на основании расчетов

На вторую очередь до 2035 года

№ п/п	Назначение объекта федерального значения	Наименование	Краткая характеристика объекта	Местоположение планируемого объекта	Зоны с особыми условиями использования территории
Саяно-Иркутская ОТР					
8.	Строительство обходов городов и узлов	Обход Иркутского железнодорожного узла протяженностью 50 км	Протяженность – 50 км	г. Ангарск, Ангарский район, г. Шелехов, Шелеховский район	Величина санитарного разрыва устанавливается в каждом конкретном случае на основании расчетов
9.	Строительство новых железнодорожных линий, протяженность которых необходимо определить при проектировании	Иркутск – Аэропорт протяженностью 23 км	Протяженность – 23 км	г. Иркутск, Иркутский район	Величина санитарного разрыва устанавливается в каждом конкретном случае на основании расчетов
Усть-Илимско-Катангская ОТР, Усть-Кутско – Ленская ОТР, Иркутская ОТР, Усть-Ордынская Бурятская ОТР					
10.	Строительство новых железнодорожных линий	Лена – Непа – Ленск протяженностью 1100 км	Протяженность – 1100 км	Катангский, Ленский, Киренский, Казачинско-Ленский районы	Величина санитарного разрыва устанавливается в каждом конкретном случае на основании расчетов
11.	Строительство новых железнодорожных линий, протяженность которых необходимо определить при проектировании	Усть-Кут (ст. Лена) – Жигалово – Иркутск протяженностью 690 км	Протяженность – 690 км	Жигаловский, Качугский, Баяндаевский, Эхирит-Булагатский, Иркутский районы, г. Усть-Кут, Усть-Кутский район	Величина санитарного разрыва устанавливается в каждом конкретном случае на основании расчетов
Усть-Илимско-Катангская ОТР					
12.	Строительство новых железнодорожных линий, протяженность	Северо-Сибирская железнодорожная магистраль протяженностью 1980 км	Протяженность – 1980 км	Усть-илимский район, г. Усть-Илимск	Величина санитарного разрыва устанавливается в

№ п/п	Назначение объекта федерального значения	Наименование	Краткая характеристика объекта	Местоположение планируемого объекта	Зоны с особыми условиями использования территории
	которых необходимо определить при проектировании	Нижневартовск – Белый Яр – Усть-Илимск			каждом конкретном случае на основании расчетов

Объекты внутреннего водного транспорта

На вторую очередь до 2035 года

№ п/п	Назначение объекта федерального значения	Наименование	Краткая характеристика объекта	Местоположение планируемого объекта	Зоны с особыми условиями использования территории
Усть-Кутско-Ленская ОТР, Саяно-Иркутская ОТР					
1.	Развитие внутреннего водного транспорта	Речной порт Осетрово (Иркутская область), развитие портов со строительством перегрузочных комплексов в районе устьев рек Лены	–	Осетрово, Усть-Кутский район, Иркутская область	Величина санитарного разрыва устанавливается в каждом конкретном случае на основании расчетов
2.	Развитие внутреннего водного транспорта	Речные порты Иркутск (Иркутская область), Осетрово (Иркутская область, г. Усть-Кут), создание на базе речных портов гг. Иркутска и Усть-Кута мультимодальных терминальных комплексов многоцелевого назначения	–	Усть-Кутский район, г. Иркутск	Величина санитарного разрыва устанавливается в каждом конкретном случае на основании расчетов

Глава 5. Учет мероприятий по строительству и реконструкции объектов капитального строительства федерального значения в области высшего образования

По данным ФГИС ТП схема территориального планирования Российской Федерации в области высшего образования в редакции от 30.07.2021 (УИН: 00020101052021080 51) не содержит сведений о планируемых для размещения объектов высшего образования федерального значения на территории Иркутской области.

Глава 6. Учет мероприятий по строительству и реконструкции объектов капитального строительства федерального значения в области культуры

В области культуры в документах территориального планирования не содержится сведений о планируемых для размещения объектов культуры федерального значения на территории Иркутской области.

Глава 7. Учет мероприятий по строительству и реконструкции объектов капитального строительства федерального значения в области здравоохранения

По данным ФГИС ТП схема территориального планирования Российской Федерации в области здравоохранения в редакции от 23.11.2016 (00020101201302010 3) не содержит сведений о планируемых для размещения объектов высшего образования федерального значения на территории Иркутской области.

Глава 8. Учет мероприятий по строительству и реконструкции объектов капитального строительства федерального значения в области электроснабжения

Перечень электроподстанций с проектным номинальным классом напряжения 110 кВ и выше, планируемых для размещения

На период до 2035 года

№ п/п	№ в СТП РФ в области энергетики	Назначение объекта федерального значения	Наименование	Краткая характеристика объекта	Местоположение планируемого объекта	Зоны с особыми условиями использования территории
Усть-Кутско-Ленская ОТР						
1.	ПС-119	Обеспечение потребности в электрической энергии потребителей Иркутской области, развитие энергетической инфраструктуры в зоне Байкало-Амурской железнодорожной магистрали; реконструкция ВЛ 220 кВ НПС-7 – НПС-9 I (II) цепь с отпайками на ПС НПС-8 с образованием ВЛ 220 кВ НПС-7 – Рассолы и ВЛ 220 кВ Рассолы – НПС-9 с отпайкой на ПС НПС-8, реконструкция ВЛ 220 кВ Усть-Илимская ГЭС – Усть-Кут с образованием ВЛ 500 кВ Усть-Илимская ГЭС – Усть-Кут № 2, реконструкция ПС 500 кВ Усть-Кут (расширение ОРУ 500 кВ, ОРУ 220 кВ, установка АТ-2 мощностью 501 МВА, строительство шлейфового захода на ВЛ 220 кВ НПС-7 – НПС-9 I (II) цепь с отпайками на ПС НПС-8 на ПС 220 кВ Рассолы ориентировочной протяженностью 1,5 км, АОПО, организация каналов ПА) (для технологического присоединения энергетических установок и энергопринимающих устройств общества с ограниченной ответственностью «Иркутская нефтяная компания»); проектно-изыскательские работы по строительству ВЛ 500 кВ Усть-Илимская ГЭС – Усть-Кут № 3 ориентировочной протяженностью 294 км, ремонтно-эксплуатационной базы для размещения линейного участка в г. Усть-Илимск, реконструкция ОРУ 500 кВ ПС 500 кВ Усть-Кут (расширение для установки линейной ячейки и	ПС 500 кВ Усть-Кут	Класс напряжения 500 кВ	городское поселение Усть-Кутское, Усть-Кутский муниципальный район, Иркутская область	СЗЗ – 150 м

		шунтирующего реактора 500 кВ мощностью 180 Мвар); (для технологического присоединения энергопринимающих устройств и объектов по производству электрической энергии открытого акционерного общества «Российские железные дороги» и публичного акционерного общества «Газпром»); проектно-изыскательские работы по строительству ВЛ 220 кВ Усть-Кут – Ковыкта I и II цепь ориентировочной протяженностью 256 км, ремонтно-эксплуатационной базы для размещения линейного участка в районе ПС 220 кВ Ковыкта, реконструкции ПС 500 кВ Усть-Кут (расширение для установки линейных ячеек 220 кВ для подключения ВЛ 220 кВ Усть-Кут – Ковыкта I цепь, ВЛ 220 кВ Усть-Кут – Ковыкта II цепь), для технологического присоединения энергопринимающих устройств и объектов по производству электрической энергии публичного акционерного общества «Газпром»				
4.	ПС-576	Улучшение энергоснабжения Киренского муниципального района Иркутской области; проектно-изыскательские работы по строительству ВЛ 500 кВ Нижнеангарская – Таксимо ориентировочной длиной 230 км, реконструкция ПС 220 кВ Сухой Лог с расширением ОРУ 220 кВ на две линейные ячейки, реконструкция ПС 220 кВ Таксимо со строительством ОРУ 500 кВ и установкой автотрансформатора 500/220 кВ с резервной фазой 167 МВА и шунтирующего реактора 500 кВ мощностью 180 Мвар с резервной фазой 60 Мвар, реконструкция ПС 220 кВ НПС-9 с установкой БСК 220 кВ мощностью 45 Мвар (для технологического присоединения энергопринимающих устройств открытого акционерного общества «Российские железные дороги» и общества с ограниченной ответственностью «Полюс Сухой Лог»)	ПС 220 кВ НПС-9 (реконструкция)	Класс напряжения 220 кВ	Киренский муниципальный район, Иркутская область	СЗЗ – 100 м
Бодайбинская ОТР						
6.	ПС-132	Электроснабжение месторождений золота «Сухой Лог» и «Чертово Корыто»; проектно-изыскательские работы по строительству ВЛ 500 кВ Нижнеангарская – Таксимо	ПС 220 кВ Сухой Лог	Класс напряжения 220 кВ	городское поселение Кропоткинское,	СЗЗ – 100 м

		ориентировочной длиной 230 км, реконструкция ПС 220 кВ Сухой Лог с расширением ОРУ 220 кВ на две линейные ячейки, реконструкция ПС 220 кВ Таксимо со строительством ОРУ 500 кВ и установкой автотрансформатора 500/220 кВ с резервной фазой 167 МВА и шунтирующего реактора 500 кВ мощностью 180 Мвар с резервной фазой 60 Мвар, реконструкция ПС 220 кВ НПС-9 с установкой БСК 220 кВ мощностью 45 Мвар, для технологического присоединения энергопринимающих устройств открытого акционерного общества «Российские железные дороги» и общества с ограниченной ответственностью «Полюс Сухой Лог»			Бодайбинский муниципальный район, Иркутская область	
Саяно-Иркутская ОТР						
8.	ПС-137	Реновация основных фондов, обеспечение возможности присоединения новых потребителей	ПС 220 кВ Черемхово (замена автотрансформатора 220/110 МВА)	Класс напряжения 220 кВ	г. Черемхово, Иркутская область	СЗЗ – 100 м
9.	ПС-577	Улучшение энергоснабжения Жигаловского муниципального района Иркутской области; строительство ВЛ 220 кВ Усть-Кут – Ковыкта I и II цепь ориентировочной протяженностью 256 км, ремонтно-эксплуатационной базы для размещения линейного участка в районе ПС 220 кВ Ковыкта, реконструкции ПС 500 кВ Усть-Кут (расширение для установки линейных ячеек 220 кВ для подключения ВЛ 220 кВ Усть-Кут – Ковыкта I цепь, ВЛ 220 кВ Усть-Кут – Ковыкта II цепь)	ПС 220 кВ Ковыкта	Класс напряжения 220 кВ	Жигаловский муниципальный район, Иркутская область	СЗЗ – 100 м

Перечень линий электропередачи с проектным номинальным классом напряжения 110 кВ и выше, планируемых для размещения

На период до 2035 года

№ п/п	Номер объекта согласно СТП РФ в области энергетики	Назначение объекта федерального значения	Наименование	Краткая характеристика объекта	Местоположение планируемого объекта	Зоны с особыми условиями использования территории
Усть-Кутско-Ленская ОТР, Усть-Илимско-Катангская ОТР, Саяно-Иркутская ОТР						
1.	ВЛ-125	Повышение надежности электроснабжения потребителей Иркутской энергосистемы и объектов Байкало-Амурской магистрали; строительство ПС 500 кВ Нижнеангарская трансформаторной мощностью 1002 МВА и СКРМ 730 Мвар (ШР 500 кВ 3 х 180 Мвар, УШР 220 кВ 2 х 35 Мвар, БСК 220 кВ 2 х 60 Мвар), строительство одноцепной ВЛ 500 кВ Нижнеангарская – Усть-Кут ориентировочной протяженностью 465 км, реконструкция ВЛ 220 кВ Кичера – Новый Уоян и ВЛ 220 кВ Ангоя – Новый, для технологического присоединения энергопринимающих устройств открытого акционерного общества «Российские железные дороги»	ВЛ 500 кВ Нижнеангарская – Усть-Кут № 1	Класс напряжения 500 кВ	городское поселение Усть-Кутское, городское поселение Звезднинское, сельское поселение Нийское, Усть-Кутский муниципальный район, сельское поселение Небельское, Киренский муниципальный район, городское поселение Кунерминское, городское поселение Магистральнинское, Ульканское городское поселение, сельское поселение Новоселовское сельское поселение Небельское Казачинско-Ленский муниципальный район Иркутской области; сельское поселение Холодное эвенкийское, Северо-Байкальский муниципальный район, Республика Бурятия	СЗЗ – 30 м
2.	ВЛ-140	Реконструкция ВЛ 220 кВ НПС-7 – НПС-9 I (II) цепь с отпайками на ПС НПС-8 с образованием ВЛ 220 кВ НПС-7 – Рассолы и ВЛ 220 кВ	ВЛ 500 кВ Усть-Илимская ГЭС – Усть-Кут № 2	Класс напряжения 500 кВ	городской округ город Усть-Илимск; городское поселение Усть-Кутское, Усть-Кутский муниципальный	СЗЗ – 30 м

		Рассолы – НПС-9 с отпайкой на ПС НПС-8, реконструкция ВЛ 220 кВ Усть-Илимская ГЭС – Усть-Кут с образованием ВЛ 500 кВ Усть-Илимская ГЭС – Усть-Кут № 2, реконструкция ПС 500 кВ Усть-Кут (расширение ОРУ 500 кВ, ОРУ 220 кВ, установка АТ-2 мощностью 501 МВА, строительство шлейфового захода на ВЛ 220 кВ НПС-7 – НПС-9 I (II) цепь с отпайками на ПС НПС-8 на ПС 220 кВ Рассолы ориентировочной протяженностью 1,5 км, АОПО, организация каналов ПА) (для технологического присоединения энергетических установок и энергопринимающих устройств общества с ограниченной ответственностью «Иркутская нефтяная компания»)			район, Иркутская область	
3.	ВЛ-1266	Повышение надежности электроснабжения потребителей Иркутской области, Республики Бурятия и Байкало-Амурской магистрали; строительство ПС 500 кВ Нижнеангарская трансформаторной мощностью 668 МВА (501 МВА и 167 МВА); строительство одноцепной ВЛ 500 кВ Нижнеангарская – Усть-Кут ориентировочной протяженностью 465 км, реконструкция ВЛ 220 кВ Кичера – Новый Уоян и ВЛ 220 кВ Ангоя – Новый Уоян, для технологического присоединения энергопринимающих устройств открытого акционерного общества «Российские железные дороги»	ВЛ 220 кВ Усть-Кут – Якурим № 2 (реконструкция участка ЛЭП)	Класс напряжения 220 кВ	Усть-Кутское городское поселение, Усть-Кутский муниципальный район, Иркутская область	СЗЗ – 25 м
4.	ВЛ-1267	Повышение надежности электроснабжения потребителей Иркутской области, Республики Бурятия и Байкало-Амурской магистрали; строительство ПС 500 кВ Нижнеангарская	ВЛ 220 кВ Усть-Кут – Звездная (реконструкция участка ЛЭП)	Класс напряжения 220 кВ	Усть-Кутское городское поселение, Усть-Кутский муниципальный район, Иркутская область	СЗЗ – 25 м

		трансформаторной мощностью 668 МВА (501 МВА и 167 МВА); строительство одноцепной ВЛ 500 кВ Нижнеангарская – Усть-Кут ориентировочной протяженностью 465 км, реконструкция ВЛ 220 кВ Кичера – Новый Уоян и ВЛ 220 кВ Ангоя – Новый Уоян, для технологического присоединения нергопринимающих устройств открытого акционерного общества «Российские железные дороги»				
5.	ВЛ-1268	Повышение надежности электроснабжения потребителей Иркутской области, Республики Бурятия и Байкало-Амурской магистрали; строительство ПС 500 кВ Нижнеангарская трансформаторной мощностью 668 МВА (501 МВА и 167 МВА); строительство одноцепной ВЛ 500 кВ Нижнеангарская – Усть-Кут ориентировочной протяженностью 465 км, реконструкция ВЛ 220 кВ Кичера – Новый Уоян и ВЛ 220 кВ Ангоя – Новый Уоян, для технологического присоединения энергопринимающих устройств открытого акционерного общества «Российские железные дороги»	ВЛ 220 кВ Якурим – Ния (реконструкция участков ЛЭП)	Класс напряжения 220 кВ	Усть-Кутское городское поселение, Звезднинское городское поселение, Усть-Кутский муниципальный район, Иркутская область	СЗЗ – 25 м
6.	ВЛ-1269	Повышение надежности электроснабжения потребителей Иркутской области, Республики Бурятия и Байкало-Амурской магистрали; строительство ПС 500 кВ Нижнеангарская трансформаторной мощностью 668 МВА (501 МВА и 167 МВА); строительство одноцепной ВЛ 500 кВ Нижнеангарская – Усть-Кут ориентировочной протяженностью 465 км, реконструкция ВЛ 220 кВ Кичера – Новый Уоян и ВЛ 220 кВ Ангоя – Новый Уоян	ВЛ 220 кВ Звездная – Киренга (реконструкция участка ЛЭП)	Класс напряжения 220 кВ	Звезднинское городское поселение, Усть-Кутский муниципальный район, Иркутская область	СЗЗ – 25 м
7.	ВЛ-1313	Реконструкция ВЛ 220 кВ НПС-7 – НПС-9 I (II) цепь с отпайками на ПС НПС-8 с образованием	ВЛ 220 кВ ПС НПС-7 – ПС Рассолы	Класс напряже-	сельское поселение Верхнемарковское, Усть-Кутский	СЗЗ – 25 м

		ВЛ 220 кВ НПС-7 – Рассолы и ВЛ 220 кВ Рассолы – НПС-9 с отпайкой на ПС НПС-8, реконструкция ВЛ 220 кВ Усть-Илимская ГЭС – Усть-Кут с образованием ВЛ 500 кВ Усть-Илимская ГЭС – Усть-Кут № 2, реконструкция ПС 500 кВ Усть-Кут (расширение ОРУ 500 кВ, ОРУ 220 кВ, установка АТ-2 мощностью 501 МВА, строительство шлейфового захода на ВЛ 220 кВ НПС-7 – НПС-9 I (II) цепь с отпайками на ПС НПС-8 на ПС 220 кВ Рассолы Ориентировочной протяженностью 1,5 км, АОПО, организация каналов ПА) (для технологического присоединения энергетических установок и энергопринимающих устройств общества с ограниченной ответственностью «Иркутская нефтяная компания»)		ния 220 кВ	муниципальный район, Иркутская область	
8.	ВЛ-1314	Реконструкция ВЛ 220 кВ НПС-7 – НПС-9 I (II) цепь с отпайками на ПС НПС-8 с образованием ВЛ 220 кВ НПС-7 – Рассолы и ВЛ 220 кВ Рассолы – НПС-9 с отпайкой на ПС НПС-8, реконструкция ВЛ 220 кВ Усть-Илимская ГЭС – Усть-Кут с образованием ВЛ 500 кВ Усть-Илимская ГЭС – Усть-Кут № 2, реконструкция ПС 500 кВ Усть-Кут (расширение ОРУ 500 кВ, ОРУ 220 кВ, установка АТ-2 мощностью 501 МВА, строительство шлейфового захода на ВЛ 220 кВ НПС-7 – НПС-9 I (II) цепь с отпайками на ПС НПС-8 на ПС 220 кВ Рассолы ориентировочной ротяженностью 1,5 км, АОПО, организация каналов ПА) (для технологического присоединения энергетических установок и энергопринимающих устройств общества с ограниченной ответственностью «Иркутская нефтяная компания»)	ВЛ 220 кВ ПС НПС-9 – ПС Рассолы с отпайкой на ПС НПС-8 (участок ВЛ от ПС Рассолы до ПС НПС-8)	Класс напряже-ния 220 кВ	сельское поселение Верхнемарковское, Усть-Кутский муниципальный район, Иркутская область	СЗЗ – 25 м

9.	ВЛ-1315	реконструкция ВЛ 220 кВ НПС-7 – НПС-9 I (II) цепь с отпайками на ПС НПС-8 с образованием ВЛ 220 кВ НПС-7 – Рассолы и ВЛ 220 кВ Рассолы – НПС-9 с отпайкой на ПС НПС-8, реконструкция ВЛ 220 кВ Усть-Илимская ГЭС – Усть-Кут с образованием ВЛ 500 кВ Усть-Илимская ГЭС – Усть-Кут № 2, реконструкция ПС 500 кВ Усть-Кут (расширение ОРУ 500 кВ, ОРУ 220 кВ, установка АТ-2 мощностью 501 МВА, строительство шлейфового захода на ВЛ 220 кВ НПС-7 – НПС-9 I (II) цепь с отпайками на ПС НПС-8 на ПС 220 кВ Рассолы Ориентировочной протяженностью 1,5 км, АОПО, организация каналов ПА) (для технологического присоединения энергетических установок и энергопринимающих устройств общества с ограниченной ответственностью «Иркутская нефтяная компания»)	ВЛ 220 кВ ПС НПС-7 – ПС НПС-9 с отпайкой на ПС НПС-8 (участок ВЛ от ПС НПС-7 до ПС НПС-8)	Класс напряже-ния 220 кВ	сельское поселение Верхнемарковское, Усть-Кутский муниципальный район, Иркутская область	СЗЗ – 25 м
10.	ВЛ-1457	Строительство ВЛ 500 кВ Нижнеангарская – Усть-Кут № 2 ориентировочной протяженностью 480 км, реконструкция ОРУ 500 кВ ПС 500 кВ Усть-Кут (расширение для установки линейной ячейки и шунтирующего реактора 500 кВ мощностью 180 Мвар), для технологического присоединения энергопринимающих устройств и объектов по производству электрической энергии открытого акционерного общества «Российские железные дороги»	ВЛ 500 кВ Нижнеангарская – Усть-Кут № 2	Класс напряже-ния 500 кВ	городское поселение Усть-Кутское, городское поселение Звезднинское, сельское поселение Нийское, Усть-Кутский муниципальный район, сельское поселение Небельское, Киренский муниципальный район, городское поселение Кунерминское, городское поселение Магистральнинское, городское поселение Ульканское, сельское поселение Новоселовское, сельское поселение Небельское, Казачинско-Ленский муниципальный район, Иркутская область; сельское поселение Холодное эвенкийское, Северо-Байкальский	СЗЗ – 30 м

					муниципальный район, Республика Бурятия	
11.	ВЛ-1469	Строительство ПС 500 кВ Нижнеангарская трансформаторной мощностью 1002 МВА и СКРМ 730 Мвар (ШР-500 кВ 3 х 180 Мвар, УШР-220 кВ 2 х 35 Мвар, БСК-220 кВ 2 х 60 Мвар), строительство одноцепной ВЛ 500 кВ Нижнеангарская – Усть-Кут ориентировочной протяженностью 465 км, реконструкция ВЛ 220 кВ Кичера – Новый Уоян и ВЛ 220 кВ Ангоя – Новый Уоян, для технологического присоединения энергопринимающих устройств открытого акционерного общества «Российские железные дороги»	Участок ВЛ 220 кВ Коршуниха – Лена, Коршуниха – Звездная от оп. 1 до оп. 131, от ПС «Коршуниха» от оп. 131 до оп. 217	Класс напряже-ния 220 кВ	Усть-Кутское городское поселение, Усть-Кутский муниципальный район, Иркутская область	СЗЗ – 25 м
12.	ВЛ-1470	Строительство ПС 500 кВ Нижнеангарская трансформаторной мощностью 1002 МВА и СКРМ 730 Мвар (ШР-500 кВ 3 х 180 Мвар, УШР-220 кВ 2 х 35 Мвар, БСК-220 кВ 2 х 60 Мвар), строительство одноцепной ВЛ 500 кВ Нижнеангарская – Усть-Кут ориентировочной протяженностью 465 км, реконструкция ВЛ 220 кВ Кичера - Новый Уоян и ВЛ 220 кВ Ангоя – Новый Уоян, для технологического присоединения энергопринимающих устройств открытого акционерного общества «Российские железные дороги»	Сооружение Участок ВЛ 220 кВ Лена – Таюра – Киренга – Байкальский тоннель «Звездная – Киренга» от ПС Звездная – ПС Киренга	Класс напряже-ния 220 кВ	городское поселение Звезднинское, сельского поселения Нийское, Усть-Кутский муниципальный район; сельское поселение Новоселовское, Казачинско-Ленский муниципальный район Иркутская область	СЗЗ – 25 м
13.	ВЛ-1513	Обеспечение технологического присоединения энергопринимающих устройств открытого акционерного общества «Российские железные дороги» и публичного акционерного общества «Газпром»; строительство ВЛ 500 кВ Усть-Илимская ГЭС – Усть-Кут № 3 ориентировочной протяженностью 294 км, ремонтно-эксплуатационной базы для размещения линейного участка в г. Усть-Илимск, реконструкция ОРУ 500 кВ ПС 500 кВ	ВЛ 500 кВ Усть-Илимская ГЭС – Усть-Кут № 3	Класс напряже-ния 500 кВ	городской округ город Усть-Илимск; городское поселение Железнодорожное, Усть-Илимский муниципальный район; городское поселение Рудногорское, городское поселение, городское поселение Новоигирминское, Нижнеилимский муниципальный район; городское поселение Янтальское, сельское поселение	СЗЗ – 30 м

		Усть-Кут (расширение для установки линейной ячейки и шунтирующего реактора 500 кВ мощностью 180 Мвар)			Ручейское, сельское поселение Подымахинское, Усть-Кутский муниципальный район, Иркутская область	
14.	ВЛ-1517	Строительство ВЛ 220 кВ Усть-Кут-Ковыкта I и II цепь ориентировочной протяженностью 256 км, ремонтно-эксплуатационной базы для размещения линейного участка в районе ПС 220 кВ Ковыкта, реконструкции ПС 500 кВ Усть-Кут (расширение для установки линейных ячеек 220 кВ для подключения ВЛ 220 кВ Усть-Кут – Ковыкта I цепь, ВЛ 220 кВ Усть-Кут-Ковыкта II цепь), для технологического присоединения энергопринимающих устройств и объектов по производству электрической энергии публичного акционерного общества «Газпром»	ВЛ 220 кВ Усть-Кут – Ковыкта № 1	Класс напряжения 220 кВ	Жигаловский муниципальный район; городское поселение Звезднинское, городское поселение Усть-Кутское, сельское поселение Нийское, Усть-Кутский муниципальный район, Иркутская область	СЗЗ – 25 м
15.	ВЛ-1518	Строительство ВЛ 220 кВ Усть-Кут-Ковыкта I и II цепь ориентировочной протяженностью 256 км, ремонтно-эксплуатационной базы для размещения линейного участка в районе ПС 220 кВ Ковыкта, реконструкции ПС 500 кВ Усть-Кут (расширение для установки линейных ячеек 220 кВ для подключения ВЛ 220 кВ Усть-Кут-Ковыкта I цепь, ВЛ 220 кВ Усть-Кут-Ковыкта II цепь), для технологического присоединения энергопринимающих устройств и объектов по производству электрической энергии публичного акционерного общества «Газпром»	ВЛ 220 кВ Усть-Кут – Ковыкта № 2	Класс напряжения 220 кВ	Жигаловский муниципальный район; городское поселение Звезднинское, городское поселение Усть-Кутское, сельское поселение Нийское, Усть-Кутский муниципальный район, Иркутская область	СЗЗ – 25 м
16.	ВЛ-1519	Обеспечение технологического присоединения энергопринимающих устройств открытого акционерного общества «Российские железные дороги»; строительство ВЛ 500 кВ Нижнеангарская – Усть-Кут № 2 ориентировочной протяженностью 480 км, реконструкция ОРУ 500 кВ ПС 500 кВ Усть-Кут (расширение для установки линейной ячейки и	ВЛ 220 кВ Усть-Кут – Полимер 1 цепь	Класс напряжения 220 кВ	городское поселение Усть-Кутское, Усть-Кутский муниципальный район, Иркутская область	СЗЗ – 25 м

		шунтирующего реактора 500 кВ мощностью 180 Мвар), для технологического присоединения энергопринимающих устройств и объектов по производству электрической энергии открытого акционерного общества «Российские железные дороги»				
17.	ВЛ-1520	Обеспечение технологического присоединения энергопринимающих устройств открытого акционерного общества «Российские железные дороги»; строительство ВЛ 500 кВ Нижнеангарская – Усть-Кут № 2 ориентировочной протяженностью 480 км, реконструкция ОРУ 500 кВ ПС 500 кВ Усть-Кут (расширение для установки линейной ячейки и шунтирующего реактора 500 кВ мощностью 180 Мвар), для технологического присоединения энергопринимающих устройств и объектов по производству электрической энергии открытого акционерного общества «Российские железные дороги»	ВЛ 220 кВ Усть-Кут – Полимер 2 цепь	Класс напряже-ния 220 кВ	городское поселение Усть-Кутское, Усть-Кутский муниципальный район, Иркутская область	СЗЗ – 25 м
18.	ВЛ-1521	Обеспечение технологического присоединения энергопринимающих устройств открытого акционерного общества «Российские железные дороги»; строительство ВЛ 500 кВ Нижнеангарская – Усть-Кут № 2 ориентировочной протяженностью 480 км, реконструкция ОРУ 500 кВ ПС 500 кВ Усть-Кут (расширение для установки линейной ячейки и шунтирующего реактора 500 кВ мощностью 180 Мвар), для технологического присоединения энергопринимающих устройств и объектов по производству электрической энергии открытого акционерного общества «Российские железные дороги»	ВЛ 220 кВ Усть-Кут – НПС-6 1 цепь	Класс напряже-ния 220 кВ	городское поселение Усть-Кутское, Усть-Кутский муниципальный район, Иркутская область	СЗЗ – 25 м

19.	ВЛ-1522	Обеспечение технологического присоединения энергопринимающих устройств открытого акционерного общества «Российские железные дороги»; строительство ВЛ 500 кВ Нижнеангарская – Усть-Кут № 2 ориентировочной протяженностью 480 км, реконструкция ОРУ 500 кВ ПС 500 кВ Усть-Кут (расширение для установки линейной ячейки и шунтирующего реактора 500 кВ мощностью 180 Мвар), для технологического присоединения энергопринимающих устройств и объектов по производству электрической энергии открытого акционерного общества «Российские железные дороги»	ВЛ 220 кВ Усть-Кут – НПС-6 2 цепь	Класс напряже-ния 220 кВ	городское поселение Усть-Кутское, Усть-Кутский муниципальный район, Иркутская область	СЗЗ – 25 м
20.	ВЛ-1584	Обеспечение потребности в электрической энергии потребителей Иркутской области, развитие энергетической инфраструктуры в зоне Байкало-Амурской железнодорожной магистрали; строительство ВЛ 220 кВ Усть-Кут – Ковыкта I и II цепь ориентировочной протяженностью 256 км, ремонтно-эксплуатационной базы для размещения линейного участка в районе ПС 220 кВ Ковыкта, реконструкция ПС 500 кВ Усть-Кут (расширение дляустановки линейных ячеек 220 кВ для подключения ВЛ 220 кВУсть-Кут – Ковыкта I цепь, ВЛ 220 кВ Усть-Кут – Ковыкта II цепь) (для технологического присоединения энергопринимающих устройств и объектов по производству электрической энергии публичного акционерного общества «Газпром»)	ВЛ 500 кВ Усть-Илимская ГЭС – Усть-Кут № 1	Класс напряже-ния 500 кВ	городской округ Усть-Илимск, Иркутская область	СЗЗ – 30 м
Тайшето-Тулунская ОТР						
21.	ВЛ-1254	Обеспечение технологического присоединения Голевской горно-рудной компании; строительство ВЛ 220 кВ Тулун – Туманная с ПС 220/35 кВ Туманная	ВЛ 220 кВ Тулун – Туманная 1 и 2 цепь	Класс напряже-ния 220 кВ	городской округ город Тулун, Азейское сельское поселение, Гадалейское сельское поселение, Перфиловское сельское поселение,	СЗЗ – 25 м

					Едогонское сельское поселение, Икейское сельское поселение, Нижнебурбукское сельское поселение, Ишидейское сельское поселение, Тулунский муниципальный район, Катарбейское сельское поселение, Тофаларское сельское поселение, Чеховское сельское поселение, Нижнеудинский муниципальный район, Иркутская область; Тоджинский муниципальный район, Республика Тыва	
Бодайбинская ОТР						
25.	ВЛ-1542	Реконструкция ВЛ 220 кВ Пеледуй – Сухой Лог № 1 (№ 2) с образованием ВЛ 220 кВ Пеледуй – Чертово Корыто и ВЛ 220 кВ Сухой Лог – Чертово Корыто (для технологического присоединения энергопринимающих устройств акционерного общества «Тонода»)	ВЛ 220 кВ Пеледуй – Чертово Корыто	Класс напряжения 220 кВ	городское поселение Артемовское, сельское поселение Жуинское, Бодайбинский муниципальный район, Иркутская область	СЗЗ – 25 м
26.	ВЛ-1543	Реконструкция ВЛ 220 кВ Пеледуй – Сухой Лог № 1 (№ 2) с образованием ВЛ 220 кВ Пеледуй – Чертово Корыто и ВЛ 220 кВ Сухой Лог – Чертово Корыто (для технологического присоединения энергопринимающих устройств акционерного общества «Тонода»)	ВЛ 220 кВ Сухой Лог – Чертово Корыто	Класс напряжения 220 кВ	городское поселение Артемовское, сельское поселение Жуинское, Бодайбинский муниципальный район, Иркутская область	СЗЗ – 25 м
27.	ВЛ-1570	Электроснабжение месторождений золота «Сухой Лог» и «Чертово Корыто», реконструкция ВЛ 220 кВ Пеледуй – Сухой Лог № 1 (№ 2) с образованием ВЛ 220 кВ Пеледуй – Чертово Корыто и ВЛ 220 кВ Сухой Лог – Чертово Корыто (для технологического присоединения энергопринимающих устройств акционерного общества «Тонода»)	ВЛ 220 кВ Чертово Корыто – Сухой Лог № 1 и № 2	Класс напряжения 220 кВ	Мамско-Чуйский муниципальный район; городское поселение Балахнинское (рабочий поселок Балахнинский, поселок Васильевский), городское поселение Кропоткинское (рабочий поселок Кропоткин), Бодайбинский муниципальный район, Иркутская область; городское поселение	СЗЗ – 25 м

					поселок Пеледуй, Ленский муниципальный район, Республика Саха (Якутия)	

Глава 9. Учет мероприятий по строительству и реконструкции объектов капитального строительства федерального значения в области теплоснабжения

На период до 2035 года

№ п/п	Номер объекта согласно СТП РФ в области энергетики	Назначение объекта федерального значения	Наименование	Краткая характеристика объекта	Местоположение планируемого объекта	Зоны с особыми условиями использования территории
Тепловые электростанции мощностью 100 МВт и выше						
Саяно-Иркутская ОТР						
1.	ТЭС-53	Энергоснабжение промышленных и прочих потребителей г. Ангарска	Иркутская ТЭЦ-10	Установленная мощность 660 МВт	г. Ангарск, Ангарский городской округ, Иркутская область	СЗЗ – 1000 м
Усть-Кутско-Ленская ОТР						
2.	ТЭС-54	Энергоснабжение нефтепровода «Восточная Сибирь – Тихий океан», газопровода «Сила Сибири», Байкало-Амурской магистрали, перспективных потребителей в Бодайбинском районе Иркутской области	Ленская ТЭС	Установленная мощность 1100 Мвт	г. Усть-Кут, Усть-Кутский район, Иркутская область	СЗЗ – 1000 м

РАЗДЕЛ II. УЧЕТ МЕРОПРИЯТИЙ ПО ОБЪЕКТАМ КАПИТАЛЬНОГО СТРОИТЕЛЬСТВА МЕСТНОГО ЗНАЧЕНИЯ

Глава 10. Учет мероприятий по строительству и реконструкции объектов капитального строительства в области развития транспорта местного значения в отношении автодорог и обеспечение безопасности дорожного движения

№ п/п	Назначение объектов местного значения	Наименование	Краткая характеристика объекта	Местоположение планируемого объекта	Зоны с особыми условиями использования территории
Саяно-Иркутская ОТР					
Ангарский городской округ					
1.	Развитие транспортной инфраструктуры	Реконструкция автомобильной дороги на з. Ивановка	Протяженность 12,8 км. Категория – автомобильная дорога IV категории, строительство капитального покрытия проезжей части	между г. Ангарск и з. Ивановка	Зона неблагоприятного шумового воздействия устанавливается в соответствии с СП 51.13330.2011 «СНиП 23-03-2003 «Защита от шума» (далее – СП 51.13330.2011 СНиП 23-03-2003)
2.	Развитие транспортной инфраструктуры	Реконструкция автомобильной дороги д. Чебогоры–з. Якимовка	Протяженностью 0,9 км. Категория – автомобильная дорога IV категории, устройство капитального покрытия проезжей части	между д. Чебогоры и з. Якимовка	Зона неблагоприятного шумового воздействия устанавливается в соответствии с СП 51.13330.2011 СНиП 23-03-2003
3.	Развитие транспортной инфраструктуры	Продление пр. Карла Маркса до ул. Магистральная	Протяженность 0,5 км. Категория – магистральная улица общегородского значения	г. Ангарск	Зона неблагоприятного шумового воздействия устанавливается в соответствии с СП 51.13330.2011 СНиП 23-03-2003
4.	Развитие транспортной инфраструктуры	Продление ул. Рыночная до ул. Декабристов	Протяженность 1 км. Категория – магистральная улица общегородского значения	г. Ангарск	Зона неблагоприятного шумового воздействия устанавливается в соответствии с СП 51.13330.2011 СНиП 23-03-2003
5.	Развитие транспортной инфраструктуры	Реконструкция пр. Карла Маркса от ул. Кирова до ул. Глинки	Протяженность 0,8 км. Категория – магистральная улица общегородского значения	г. Ангарск	Зона неблагоприятного шумового воздействия устанавливается в соответствии с СП 51.13330.2011 СНиП 23-03-2003
6.	Развитие транспортной инфраструктуры	Строительство продолжения ул. Социалистическая от ул. Декабристов до 5-ой ул. Строителей	Протяженность 0.6 км. Категория – улицы, дороги местного значения	г. Ангарск	Зона неблагоприятного шумового воздействия устанавливается в соответствии с СП 51.13330.2011 СНиП 23-03-2003
7.	Развитие транспортной инфраструктуры	Строительство развязки на пересечении Ангарского и Ленинградского проспектов и ул. Чайковского	Конфигурация уточняется на дальнейших этапах проектирования. Категория – магистральная улица общегородского значения	г. Ангарск	Зона неблагоприятного шумового воздействия устанавливается в соответствии с СП 51.13330.2011 СНиП 23-03-2003
8.	Развитие транспортной инфраструктуры	Реконструкция ул. Декабристов с организацией дополнительных полос движения на участке от ул. Социалистической до пр. Карла Маркса	Протяженность 4,4 км. Категория – магистральная улица общегородского значения	г. Ангарск	Зона неблагоприятного шумового воздействия устанавливается в соответствии с СП 51.13330.2011 СНиП 23-03-2003
9.	Развитие транспортной инфраструктуры	Реконструкция Ангарского проспекта на участке от ул. Алешина до Ленинградского проспекта	Протяженность 0,6 км. Категория – магистральная улица общегородского значения	г. Ангарск	Зона неблагоприятного шумового воздействия устанавливается в соответствии с СП 51.13330.2011 СНиП 23-03-2003
10.	Развитие транспортной инфраструктуры	Реконструкция пр. Карла Маркса с организацией дополнительных полос движения на участке от ул. Декабристов до старого Московского тракта	Протяженность 0,8 км. Категория – магистральная улица общегородского значения	г. Ангарск	Зона неблагоприятного шумового воздействия устанавливается в соответствии с СП 51.13330.2011 СНиП 23-03-2003
11.	Развитие транспортной инфраструктуры	Строительство автодороги в районе пр. Ангарского от ул. Алешина до ул. Норильская	Протяженность 0,3 км. Категория – улицы, дороги местного значения	г. Ангарск	Зона неблагоприятного шумового воздействия устанавливается в соответствии с СП 51.13330.2011 СНиП 23-03-2003

12.	Развитие транспортной инфраструктуры	Реконструкция и строительство ул. Норильская от ул. Космонавтов до пр. Ангарского	Протяженность 1,6 км. Категория – улицы, дороги местного значения	г. Ангарск	Зона неблагоприятного шумового воздействия устанавливается в соответствии с СП 51.13330.2011 СНиП 23-03-2003
13.	Развитие транспортной инфраструктуры	Продление ул. Горького до старого Московского тракта	Протяженность 0,5 км. Категория – магистральная улица общегородского значения	г. Ангарск	Зона неблагоприятного шумового воздействия устанавливается в соответствии с СП 51.13330.2011 СНиП 23-03-2003
14.	Развитие транспортной инфраструктуры	Продление ул. Космонавтов от ул. Декабристов до 5-ой ул. Строителей	Протяженность 0,6 км. Категория – магистральная улица общегородского значения	г. Ангарск	Зона неблагоприятного шумового воздействия устанавливается в соответствии с СП 51.13330.2011 СНиП 23-03-2003
15.	Развитие транспортной инфраструктуры	Строительство 5-ой ул. Строителей, проходящей параллельно ул. Декабристов, на участке от продолжения ул. Социалистическая до продолжения ул. Космонавтов	Протяженность 1 км. Категория – улицы, дороги местного значения	г. Ангарск	Зона неблагоприятного шумового воздействия устанавливается в соответствии с СП 51.13330.2011 СНиП 23-03-2003
16.	Развитие транспортной инфраструктуры	Реконструкция ул. Социалистическая с организацией дополнительных полос движения на участке от ул. Коминтерна до ул. Декабристов	Протяженность 0,6 км. Категория – магистральная улица общегородского значения	г. Ангарск	Зона неблагоприятного шумового воздействия устанавливается в соответствии с СП 51.13330.2011 СНиП 23-03-2003
17.	Развитие транспортной инфраструктуры	Продление Ангарского проспекта на участке от ул. Декабристов до ул. Магистральная	Протяженность 1,1 км. Категория – улицы, дороги местного значения	г. Ангарск	Зона неблагоприятного шумового воздействия устанавливается в соответствии с СП 51.13330.2011 СНиП 23-03-2003
18.	Развитие транспортной инфраструктуры	Реконструкция до нормативных параметров ул. Гагарина	Протяженность 2,1 км. Категория – улицы, дороги местного значения	г. Ангарск	Зона неблагоприятного шумового воздействия устанавливается в соответствии с СП 51.13330.2011 СНиП 23-03-2003
19.	Развитие транспортной инфраструктуры	Строительство дорог в новых жилых массивах, в том числе улицы Магистральная	Протяженность уточняется проектом. Категория – улицы, дороги местного значения	г. Ангарск	Зона неблагоприятного шумового воздействия устанавливается в соответствии с СП 51.13330.2011 СНиП 23-03-2003
20.	Развитие транспортной инфраструктуры	Строительство дорог в новых жилых массивах	Протяженность уточняется проектом. Категория – улицы, дороги местного значения	п. Мегет	Зона неблагоприятного шумового воздействия устанавливается в соответствии с СП 51.13330.2011 СНиП 23-03-2003
21.	Развитие транспортной инфраструктуры	Строительство автодороги	Протяженность уточняется проектом. Категория – автомобильная дорога IV категории	в районе д. Зуй	Зона неблагоприятного шумового воздействия устанавливается в соответствии с СП 51.13330.2011 СНиП 23-03-2003
22.	Развитие транспортной инфраструктуры	Строительство дорог в новых жилых массивах	Протяженность 4.5 км. Категория – улицы, дороги местного значения	с. Одинск	Зона неблагоприятного шумового воздействия устанавливается в соответствии с СП 51.13330.2011 СНиП 23-03-2003
23.	Развитие транспортной инфраструктуры	Реконструкция автодороги, соединяющей с. Савватеевка и д. Чебогоры	Протяженность 12 км. Категория – автомобильная дорога IV категории	между с. Савватеевка и д. Чебогоры	Зона неблагоприятного шумового воздействия устанавливается в соответствии с СП 51.13330.2011 СНиП 23-03-2003
24.	Развитие транспортной инфраструктуры	Реконструкция подъездной автодороги к п. Звездочка	Протяженность 1,2 км. Категория – автомобильная дорога IV категории	между с. Савватеевка и п. Звездочка	Зона неблагоприятного шумового воздействия устанавливается в соответствии с СП 51.13330.2011 СНиП 23-03-2003
25.	Развитие транспортной инфраструктуры	Реконструкция автодороги, связывающей п. Ключевая и п. Зверево с Юго-восточным районом г. Ангарск	Протяженность 9,3 км. Категория – автомобильная дорога IV категории	между г. Ангарск и п. Ключевая	Зона неблагоприятного шумового воздействия устанавливается в соответствии с СП 51.13330.2011 СНиП 23-03-2003
26.	Развитие транспортной инфраструктуры	Реконструкция моста через р. Китой на о. Ясачный и участка дороги «Подъезд к садоводческому некоммерческому товариществу «Строитель»	Протяженность уточняется проектом. Категория – автомобильная дорога IV категории	о. Ясачный	Зона неблагоприятного шумового воздействия устанавливается в соответствии с СП 51.13330.2011 СНиП 23-03-2003

27.	Развитие транспортной инфраструктуры	Продление ул. Рыночная от ул. Декабристов до Автодороги № 4	Протяженность 1,2 км, Магистральная улица общегородского значения	г. Ангарск	Зона неблагоприятного шумового воздействия устанавливается в соответствии с СП 51.13330.2011 СНиП 23-03-2003
28.	Развитие транспортной инфраструктуры	Продление автодороги № 4 от продления ул. Рыночная	Протяженность 4,2 км, Магистральная улица общегородского значения	г. Ангарск	Зона неблагоприятного шумового воздействия устанавливается в соответствии с СП 51.13330.2011 СНиП 23-03-2003
29.	Развитие транспортной инфраструктуры	Строительство. реконструкция улиц и дорог местного значения	Протяженность 17,8 км. Категория – улицы, дороги местного значения	п. Мегет, д.Зуй, п.Ударник	Зона неблагоприятного шумового воздействия устанавливается в соответствии с СП 51.13330.2011 СНиП 23-03-2003
30.	Развитие транспортной инфраструктуры	Строительство улиц и дорог местного значения	Протяженность 8 км. Категория – улицы, дороги местного значения	с. Савватеевка	Зона неблагоприятного шумового воздействия устанавливается в соответствии с СП 51.13330.2011 СНиП 23-03-2003
31.	Развитие транспортной инфраструктуры	Строительство улиц и дорог местного значения	Протяженность 0,4 км. Категория – улицы, дороги местного значения	п. Звездочка	Зона неблагоприятного шумового воздействия устанавливается в соответствии с СП 51.13330.2011 СНиП 23-03-2003
32.	Развитие транспортной инфраструктуры	Строительство улиц и дорог местного значения	Протяженность 1,7 км. Категория – улицы, дороги местного значения	п. Стеклянка	Зона неблагоприятного шумового воздействия устанавливается в соответствии с СП 51.13330.2011 СНиП 23-03-2003
33.	Развитие транспортной инфраструктуры	Строительство улиц и дорог местного значения	Протяженность 2,2 км. Категория – улицы, дороги местного значения	п. Стеклянка	Зона неблагоприятного шумового воздействия устанавливается в соответствии с СП 51.13330.2011 СНиП 23-03-2003
34.	Развитие транспортной инфраструктуры	Строительство улиц и дорог местного значения	Протяженность 1,4 км. Категория – улицы, дороги местного значения	д. Чебогоры	Зона неблагоприятного шумового воздействия устанавливается в соответствии с СП 51.13330.2011 СНиП 23-03-2003
35.	Развитие транспортной инфраструктуры	Строительство улиц и дорог местного значения	Протяженность 1,7 км. Категория – улицы, дороги местного значения	з. Якимовка	Зона неблагоприятного шумового воздействия устанавливается в соответствии с СП 51.13330.2011 СНиП 23-03-2003
36.	Развитие транспортной инфраструктуры	Строительство. реконструкция автомобильных дорог общего пользования	Протяженность 18,8 км. Категория – автомобильная дорога IV категории	Ангарский городской округ: подъезд к з. Ивановка, подъезд к с. Одинск, подъезд к с. Савватеевка	Зона неблагоприятного шумового воздействия устанавливается в соответствии с СП 51.13330.2011 СНиП 23-03-2003
37.	Развитие транспортной инфраструктуры	Строительство улицы Прибрежная от улицы Алешина до улицы Космонавтов	1412,85 м	Ангарский городской округ	Зона неблагоприятного шумового воздействия устанавливается в соответствии с СП 51.13330.2011 СНиП 23-03-2003
Балаганский район					
38.	Развитие транспортной инфраструктуры	Реконструкция автомобильной автодороги Балаганск – Саянск	Протяженность 49,734 км	Балаганский район	Зона неблагоприятного шумового воздействия устанавливается в соответствии с СП 51.13330.2011 СНиП 23-03-2003
39.	Развитие транспортной инфраструктуры	Строительства нового моста через р. Ангара в районе р.п. Балаганск	Протяженность 3,6 км	Балаганский район	Зона неблагоприятного шумового воздействия устанавливается в соответствии с СП 51.13330.2011 СНиП 23-03-2003
40.	Развитие транспортной инфраструктуры	Строительство автодороги обеспечивающей подход к новому мосту через р. Ангара от 8 км автодороги «Балаганск-Саянск»	Данные отсутствуют	Балаганский район	Зона неблагоприятного шумового воздействия устанавливается в соответствии с СП 51.13330.2011 СНиП 23-03-2003
41.	Развитие транспортной инфраструктуры	Строительство автомобильной автодороги к п. Приморский	Данные отсутствуют	Балаганский район	Зона неблагоприятного шумового воздействия устанавливается в соответствии с СП 51.13330.2011 СНиП 23-03-2003

42.	Развитие транспортной инфраструктуры	Строительство автодороги к турбазе «Золотые пески»	Данные отсутствуют	Балаганский район	Зона неблагоприятного шумового воздействия устанавливается в соответствии с СП 51.13330.2011 СНиП 23-03-2003
43.	Развитие транспортной инфраструктуры	Строительство моста на автомобильной дороге Заславская-Шарагай через р. Куда	Данные отсутствуют	Балаганский район	Зона неблагоприятного шумового воздействия устанавливается в соответствии с СП 51.13330.2011 СНиП 23-03-2003
44.	Развитие транспортной инфраструктуры	Строительство моста на автомобильной дороге Балаганск-Заславск, в д. Метляева	Данные отсутствуют	Балаганский район	Зона неблагоприятного шумового воздействия устанавливается в соответствии с СП 51.13330.2011 СНиП 23-03-2003
Жигаловский район					
45.	Развитие транспортной инфраструктуры	Обеспечение подъездов к населенным пунктам, не имеющим дорог с твердым покрытием	Общая протяженность 142 км	Жигаловский район	Зона неблагоприятного шумового воздействия устанавливается в соответствии с СП 51.13330.2011 СНиП 23-03-2003
г. Иркутск					
46.	Развитие транспортной инфраструктуры	Планируемый к размещению. Магистральная улица районного значения – пробивка ул. Баумана до объездной дороги Ново-Ленино	Протяженность 0,72 км	Ленинский округ	Не требуется
47.	Развитие транспортной инфраструктуры	Планируемый к реконструкции. Магистральная улица районного значения – ул. Баумана от пер. 21-й Советский до пер. 18-й Советский	Протяженность 2,09 км	Ленинский округ	Не требуется
48.	Развитие транспортной инфраструктуры	Планируемый к реконструкции. Магистральная улица районного значения – ул. Култукская на участке от ул. Красноказачья до ул. Красноярская и на участке от ул. Ушаковская до пр. Космический	Протяженность 1,22 км	Октябрьский округ	Не требуется
49.	Развитие транспортной инфраструктуры	Планируемый к реконструкции. Магистральная улица районного значения – ул. Улан-Баторская на участке от ул. Фаворского до ул. Старокузьмихинская	Протяженность 0,96 км	Свердловский округ	Не требуется
50.	Развитие транспортной инфраструктуры	Планируемый к размещению. Магистральная улица общегородского значения регулируемого движения – ул. Боткина от пер. Спортивный до ул. Джамбула	Протяженность 0,13 км	Свердловский округ	Не требуется
51.	Развитие транспортной инфраструктуры	Планируемый к реконструкции. Магистральная улица общегородского значения регулируемого движения – участок ул. Култукская от ул. Ушаковская до ул. Красноярская	Протяженность 0,11 км	Правобережный округ	Не требуется
52.	Развитие транспортной инфраструктуры	Планируемый к реконструкции. Магистральная улица общегородского значения регулируемого движения – ул. Джамбула	Протяженность 0,91 км	Свердловский округ	Не требуется
53.	Развитие транспортной инфраструктуры	Планируемый к реконструкции. Магистральная улица общегородского значения регулируемого движения – ул. Карбышева от ул. Северная до ул. Ушаковская	Протяженность 0,16 км	Правобережный округ	Не требуется
54.	Развитие транспортной инфраструктуры	Планируемый к реконструкции. Магистральная улица районного значения – пер. Спортивный	Протяженность 0,33 км	Свердловский округ	Не требуется
55.	Развитие транспортной инфраструктуры	Планируемый к реконструкции. Путепровод через железную дорогу на станции «Батарейная» в г. Иркутске	Будет уточнено на дальнейших стадиях проектирования	Ленинский округ	Не требуется
56.	Развитие транспортной инфраструктуры	Планируемый к размещению. Совмещенное троллейбусно-трамвайное депо	Будет уточнено на дальнейших стадиях проектирования	Ленинский округ	
57.	Развитие транспортной инфраструктуры	Планируемый к размещению. Совмещенное троллейбусно-трамвайное депо	Будет уточнено на дальнейших стадиях проектирования	Свердловский округ, ул. Академическая, 1-а	
58.	Развитие транспортной инфраструктуры	Планируемый к размещению. Совмещенное троллейбусно-трамвайное депо	Будет уточнено на дальнейших стадиях проектирования	Октябрьский округ, ул. Пискунова, 128	

59.	Развитие транспортной инфраструктуры	Планируемый к размещению. Совмещенное троллейбусно-трамвайное депо	Будет уточнено на дальнейших стадиях проектирования	Правобережный округ, ул. Рабочего Штаба, 31	
60.	Развитие транспортной инфраструктуры	Планируемый к размещению. Мост автодорожный через р. Ушаковка в створе ул. К. Маркса	Будет уточнено на дальнейших стадиях проектирования	Правобережный округ	Не требуется
61.	Развитие транспортной инфраструктуры	Планируемый к размещению. Мост пешеходный и/или велосипедный через р. Ушаковка в створе ул. Красноярская	Будет уточнено на дальнейших стадиях проектирования	Правобережный округ	Не требуется
62.	Развитие транспортной инфраструктуры	Планируемый к размещению. Мост автодорожный через левый приток р. Ушаковка	Будет уточнено на дальнейших стадиях проектирования	Октябрьский округ	Не требуется
63.	Развитие транспортной инфраструктуры	Планируемый к реконструкции. Мост автодорожный «Глазковский» через р. Ангара	Будет уточнено на дальнейших стадиях проектирования	Свердловский округ	Не требуется
64.	Развитие транспортной инфраструктуры	Планируемый к реконструкции. Мост железнодорожный через р. Кая	Будет уточнено на дальнейших стадиях проектирования	Свердловский округ	Не требуется
65.	Развитие транспортной инфраструктуры	Планируемый к размещению. Мост пешеходный и/или велосипедный через железнодорожные пути в районе ст. Военный Городок	Будет уточнено на дальнейших стадиях проектирования	Ленинский округ	Не требуется
66.	Развитие транспортной инфраструктуры	Планируемый к размещению. Мост пешеходный и/или велосипедный через р. Кая	Будет уточнено на дальнейших стадиях проектирования	Свердловский округ	Не требуется
67.	Развитие транспортной инфраструктуры	Планируемый к размещению. Мост пешеходный и/или велосипедный через р. Иркут в СНТ «Иркутянин»	Будет уточнено на дальнейших стадиях проектирования	Ленинский округ	Не требуется
68.	Развитие транспортной инфраструктуры	Планируемый к размещению. Мост пешеходный и/или велосипедный через р. Ушаковка в створе пер. Пивзаводской	Будет уточнено на дальнейших стадиях проектирования	Правобережный округ	Не требуется
69.	Развитие транспортной инфраструктуры	Планируемый к размещению. Мост пешеходный и/или велосипедный через р. Ушаковка в районе ул. Красноказачья-3	Будет уточнено на дальнейших стадиях проектирования	Правобережный округ	Не требуется
70.	Развитие транспортной инфраструктуры	Планируемый к размещению. Мост пешеходный и/или велосипедный через р. Ангара, выход из Студгородка на о. Конный	Будет уточнено на дальнейших стадиях проектирования	Свердловский округ, Октябрьский округ	Не требуется
71.	Развитие транспортной инфраструктуры	Планируемый к размещению. Путепровод через железную дорогу северо-западнее железнодорожной станции Горка для связи Ново-Ленино и Иркутск-II.	Будет уточнено на дальнейших стадиях проектирования	Ленинский округ	Не требуется
72.	Развитие транспортной инфраструктуры	Планируемый к размещению. Путепровод через железную дорогу в районе мкрн. Университетский	Будет уточнено на дальнейших стадиях проектирования	Свердловский округ	Не требуется
73.	Развитие транспортной инфраструктуры	Планируемый к размещению. Путепровод через железную дорогу в створе ул. Новаторов.	Будет уточнено на дальнейших стадиях проектирования	Ленинский округ	Не требуется
74.	Развитие транспортной инфраструктуры	Планируемый к размещению. Путепровод через железную дорогу по ул. 1-я Кировская	Будет уточнено на дальнейших стадиях проектирования	Ленинский округ	Не требуется
75.	Развитие транспортной инфраструктуры	Планируемый к размещению. Путепровод через железную дорогу в районе Мельниковского промузла	Будет уточнено на дальнейших стадиях проектирования	Свердловский округ	Не требуется
76.	Развитие транспортной инфраструктуры	Планируемый к реконструкции. Путепровод через железную дорогу (на ООО «Иркутский масложирокомбинат») по ул. Сергеева	Будет уточнено на дальнейших стадиях проектирования	Свердловский округ	Не требуется
77.	Развитие транспортной инфраструктуры	Планируемый к реконструкции. Путепровод через железную дорогу по ул. Джамбула	Будет уточнено на дальнейших стадиях проектирования	Свердловский округ	Не требуется
78.	Развитие транспортной инфраструктуры	Планируемый к реконструкции. Путепровод через железную дорогу (левобережная эстакада Глазковского моста)	Будет уточнено на дальнейших стадиях проектирования	Свердловский округ	Не требуется
79.	Развитие транспортной инфраструктуры	Планируемый к размещению. Саморегулируемое пересечение в одном уровне: ул. Баумана – пер. 18-й Советский	Будет уточнено на дальнейших стадиях проектирования	Ленинский округ	Не требуется
80.	Развитие транспортной инфраструктуры	Планируемый к размещению. Саморегулируемое пересечение в одном уровне: ул. Рабочего Штаба – ул. Петрова – ул. Глеба Успенского	Будет уточнено на дальнейших стадиях проектирования	Правобережный округ	Не требуется

81.	Развитие транспортной инфраструктуры	Планируемый к размещению. Саморегулируемое пересечение в одном уровне: ул. Сергеева – ул. Аргунова	Будет уточнено на дальнейших стадиях проектирования	Свердловский округ	Не требуется
82.	Развитие транспортной инфраструктуры	Планируемый к размещению. Саморегулируемое пересечение в одном уровне: ул. Лермонтова – ул. Стасова – ул. Академическая	Будет уточнено на дальнейших стадиях проектирования	Свердловский округ	Не требуется
83.	Развитие транспортной инфраструктуры	Планируемый к размещению. Саморегулируемое пересечение в одном уровне: ул. Полярная – ул. Новаторов – ул. Трактовая (Боково)	Будет уточнено на дальнейших стадиях проектирования	Ленинский округ	Не требуется
84.	Развитие транспортной инфраструктуры	Планируемый к размещению. Транспортная развязка в разных уровнях: пер. 5-й Советский – объездная дорога Ново-Ленино	Будет уточнено на дальнейших стадиях проектирования	Ленинский округ	Не требуется
85.	Развитие транспортной инфраструктуры	Планируемый к размещению. Транспортная развязка в разных уровнях: ул. Олега Кошевого – планируемая магистральная улица общегородского значения	Будет уточнено на дальнейших стадиях проектирования	Ленинский округ	Не требуется
86.	Развитие транспортной инфраструктуры	Планируемый к размещению. Транспортная развязка в разных уровнях: ул. Олега Кошевого – ул. Полярная	Будет уточнено на дальнейших стадиях проектирования	Ленинский округ	Не требуется
87.	Развитие транспортной инфраструктуры	Планируемый к размещению. Транспортная развязка в разных уровнях: ул. Пискунова – ул. Депутатская	Будет уточнено на дальнейших стадиях проектирования	Октябрьский округ	Не требуется
88.	Развитие транспортной инфраструктуры	Планируемый к реконструкции. Транспортная развязка в разных уровнях: Академический мост – объездная дорога Первомайский – Университетский - ул. Старокузьмихинская	Будет уточнено на дальнейших стадиях проектирования	Свердловский округ	Не требуется
89.	Развитие транспортной инфраструктуры	Планируемый к размещению. Транспортная развязка в разных уровнях: ул. Пискунова – ул. Карла Либкнехта	Будет уточнено на дальнейших стадиях проектирования	Октябрьский округ	Не требуется
90.	Развитие транспортной инфраструктуры	Планируемый к размещению. Транспортная развязка в разных уровнях: ул. Пискунова – ул. Партизанская	Будет уточнено на дальнейших стадиях проектирования	Октябрьский округ	Не требуется
91.	Развитие транспортной инфраструктуры	Планируемый к размещению. Транспортная развязка в разных уровнях: западный обход г. Иркутска – ул. Сергеева	Будет уточнено на дальнейших стадиях проектирования	Свердловский округ	Не требуется
92.	Развитие транспортной инфраструктуры	Планируемый к размещению. Транспортная развязка в разных уровнях: ул. Лермонтова – объездная дорога Первомайский - Университетский	Будет уточнено на дальнейших стадиях проектирования	Свердловский округ	Не требуется
93.	Развитие транспортной инфраструктуры	Планируемый к размещению. Транспортная развязка в разных уровнях: планируемая магистраль общегородского значения в створе ул. Лермонтова – планируемая магистраль общегородского значения, проходящая по пади севернее Юбилейного мкр., по южной оконечности 3-го поселка ГЭС	Будет уточнено на дальнейших стадиях проектирования	Свердловский округ	Не требуется
94.	Развитие транспортной инфраструктуры	Планируемый к размещению. Транспортная развязка в разных уровнях: планируемая магистральная улица с трассировкой в направлении мкр. Юбилейный – планируемая магистраль общегородского значения, проходящая по пади севернее Юбилейного мкр., по южной оконечности 3-го поселка ГЭС	Будет уточнено на дальнейших стадиях проектирования	Свердловский округ	Не требуется
95.	Развитие транспортной инфраструктуры	Планируемый к размещению. Транспортная развязка в разных уровнях: ул. Академическая – ул. Безбокова – планируемая магистральная улица с трассировкой в направлении мкр. Юбилейный	Будет уточнено на дальнейших стадиях проектирования	Свердловский округ	Не требуется
96.	Развитие транспортной инфраструктуры	Планируемый к размещению. Транспортная развязка в разных уровнях: выход с плотина ГЭС – ул. Старокузьмихинская	Будет уточнено на дальнейших стадиях проектирования	Свердловский округ	Не требуется
97.	Развитие транспортной инфраструктуры	Планируемый к размещению. Транспортная развязка в разных уровнях: Иркутный мост – Набережная Иркута	Будет уточнено на дальнейших стадиях проектирования	Свердловский округ	Не требуется

98.	Развитие транспортной инфраструктуры	Планируемый к размещению. Транспортная развязка в разных уровнях: ул. Трактовая – планируемая магистраль общегородского значения	Будет уточнено на дальнейших стадиях проектирования	Ленинский округ	Не требуется
99.	Развитие транспортной инфраструктуры	Планируемый к размещению. Транспортная развязка в разных уровнях: ул. Новаторов – ул. Полтавская –планируемая магистраль общегородского значения (связка Ново-Ленино и Иркутск-II)	Будет уточнено на дальнейших стадиях проектирования	Ленинский округ	Не требуется
100.	Развитие транспортной инфраструктуры	Планируемый к размещению. Саморегулируемое пересечение в одном уровне: новый участок ул. Пискунова – планируемая магистраль с трассировкой от ул. Ширямова до ул. Красноярская	Будет уточнено на дальнейших стадиях проектирования	Октябрьский округ	Не требуется
101.	Развитие транспортной инфраструктуры	Планируемый к размещению. Транспортная развязка в разных уровнях: ул. Терешковой – ул. Профсоюзная – ул. Челнокова	Будет уточнено на дальнейших стадиях проектирования	Свердловский округ	Не требуется
102.	Развитие транспортной инфраструктуры	Планируемый к размещению. Транспортная развязка в разных уровнях: ул. Байкальская – магистраль плотины ГЭС – ул. Ширямова – проспект М. Жукова	Будет уточнено на дальнейших стадиях проектирования	Октябрьский округ	Не требуется
103.	Развитие транспортной инфраструктуры	Планируемый к реконструкции. Магистральная дорога скоростного движения от ул. Курганская (Боково) до планируемого обхода	Протяженность 6,6 км	Ленинский округ	Не требуется
104.	Развитие транспортной инфраструктуры	Планируемый к реконструкции. Магистральная дорога скоростного движения – ул. Полярная от ул. Генерала Доватора до ул. Новаторов	Протяженность 6,6 км	Ленинский округ	Не требуется
105.	Развитие транспортной инфраструктуры	Планируемый к размещению. Магистральная улица общегородского значения регулируемого движения – пробивка пер. 5-й Советский до объездной дороги Ново-Ленино	Протяженность 0,2 км	Ленинский округ	Не требуется
106.	Развитие транспортной инфраструктуры	Планируемый к размещению. Магистральная улица общегородского значения регулируемого движения – ул. Новаторов	Протяженность 2,75 км	Ленинский округ	Не требуется
107.	Развитие транспортной инфраструктуры	Планируемый к размещению. Магистральная улица общегородского значения регулируемого движения от ул. Новаторов до пер. 5-й Советский	Протяженность 1,37 км	Ленинский округ	Не требуется
108.	Развитие транспортной инфраструктуры	Планируемый к размещению. Магистральная улица общегородского значения регулируемого движения от ул. Трактовая до планируемого западного обхода	Протяженность 1,65 км	Ленинский округ	Не требуется
109.	Развитие транспортной инфраструктуры	Планируемый к размещению. Магистральная улица общегородского значения регулируемого движения от ул. Воровского до ул. Олега Кошевого, далее через п. Кирова с выходом на ул. Трактовая	Протяженность 3,77 км	Ленинский округ	Не требуется
110.	Развитие транспортной инфраструктуры	Планируемый к размещению. Магистральная улица общегородского значения регулируемого движения – ул. Воровского	Протяженность 1,18 км	Ленинский округ	Не требуется
111.	Развитие транспортной инфраструктуры	Планируемый к размещению. Магистральная улица общегородского значения регулируемого движения – ул. Полтавская	Протяженность 2,25 км	Ленинский округ	Не требуется
112.	Развитие транспортной инфраструктуры	Планируемый к размещению. Магистральная улица общегородского значения регулируемого движения от ул. Мира до ул. Воровского	Протяженность 0,96 км	Ленинский округ	Не требуется

113.	Развитие транспортной инфраструктуры	Планируемый к размещению. Магистральная улица общегородского значения регулируемого движения – объездная дорога Первомайский-Университетский	Протяженность 0,61 км	Свердловский округ	Не требуется
114.	Развитие транспортной инфраструктуры	Планируемый к размещению. Магистральная улица общегородского значения регулируемого движения – ул. Челнокова	Протяженность 0,69 км	Свердловский округ	Не требуется
115.	Развитие транспортной инфраструктуры	Планируемый к размещению. Магистральная улица общегородского значения регулируемого движения – ул. Терешковой от ул. Челнокова до ул. Пушкина	Протяженность 0,36 км	Свердловский округ	Не требуется
116.	Развитие транспортной инфраструктуры	Планируемый к размещению. Магистральная улица общегородского значения регулируемого движения – ул. Лермонтова от объездной дороги Первомайский - Университетский до планируемой магистрали районного значения	Протяженность 2,04 км	Свердловский округ	Не требуется
117.	Развитие транспортной инфраструктуры	Планируемый к размещению. Магистральная улица общегородского значения регулируемого движения в створе ул. Лермонтова с пробивкой до планруемой магистрали общегородского значения	Протяженность 0,52 км	Свердловский округ	Не требуется
118.	Развитие транспортной инфраструктуры	Планируемый к размещению. Магистральная улица общегородского значения от ул. Захарова, далее по пади севернее Юбилейного мкр. по южной оконечности 3-го поселка ГЭС до границы города	Протяженность 2,04 км	Свердловский округ	Не требуется
119.	Развитие транспортной инфраструктуры	Планируемый к размещению. Магистральная улица общегородского значения регулируемого движения от ул. Академическая до ул. Юбилейный мкрн.	Протяженность 1,16 км	Свердловский округ	Не требуется
120.	Развитие транспортной инфраструктуры	Планируемый к размещению. Магистральная улица общегородского значения регулируемого движения – ул. Безбокова	Протяженность 1,41 км	Свердловский округ	Не требуется
121.	Развитие транспортной инфраструктуры	Планируемый к размещению. Магистральная улица общегородского значения регулируемого движения – ул. Захарова	Протяженность 0,65 км	Свердловский округ	Не требуется
122.	Развитие транспортной инфраструктуры	Планируемый к размещению. Магистральная улица общегородского значения регулируемого движения –участок ул. Воронежская – примыкание к планируемому западному обходу	Протяженность 0,21 км	Свердловский округ	Не требуется
123.	Развитие транспортной инфраструктуры	Планируемый к размещению. Магистральная улица общегородского значения регулируемого движения от проезда Проходной до Качугского тракта (транспортная развязка в разных уровнях)	Протяженность 0,65 км	Правобережный округ	Не требуется
124.	Развитие транспортной инфраструктуры	Планируемый к размещению. Магистральная улица общегородского значения регулируемого движения – участок ул. Баррикад (Маратовская развязка)	Протяженность 0,5 км	Правобережный округ	Не требуется
125.	Развитие транспортной инфраструктуры	Планируемый к размещению. Магистральная улица общегородского значения регулируемого движения от проезда Проходной до ул. Хомутовская	Протяженность 2,49 км	Правобережный округ	Не требуется
126.	Развитие транспортной инфраструктуры	Планируемый к размещению. Магистральная улица общегородского значения регулируемого движения от ул. Хомутовская до ул. Первомайская	Протяженность 1,01 км	Правобережный округ	Не требуется

127.	Развитие транспортной инфраструктуры	Планируемый к размещению. Магистральная улица общегородского значения регулируемого движения – ул. Глеба Успенского от ул. Р. Штаба до ул. Фрунзе	Протяженность 0,52 км	Правобережный округ	Не требуется
128.	Развитие транспортной инфраструктуры	Планируемый к размещению. Магистральная улица общегородского значения регулируемого движения – новый участок ул. Фрунзе	Протяженность 0,19 км	Правобережный округ	Не требуется
129.	Развитие транспортной инфраструктуры	Планируемый к размещению. Магистральная улица общегородского значения регулируемого движения от нового участка Фрунзе до ул. Карпинская	Протяженность 0,98 км	Правобережный округ	Не требуется
130.	Развитие транспортной инфраструктуры	Планируемый к размещению. Магистральная улица общегородского значения регулируемого движения от ул. Ю. Фучика до нового участка ул. Фрунзе	Протяженность 0,92 км	Правобережный округ	Не требуется
131.	Развитие транспортной инфраструктуры	Планируемый к размещению. Магистральная улица общегородского значения регулируемого движения – ул. Братская с пробивкой до ул. Карпинская	Протяженность 1,42 км	Правобережный округ, Октябрьский округ	Не требуется
132.	Развитие транспортной инфраструктуры	Планируемый к размещению. Магистральная улица общегородского значения регулируемого движения – ул. Урожайная	Протяженность 0,94 км	Октябрьский округ	Не требуется
133.	Развитие транспортной инфраструктуры	Планируемый к размещению. Магистральная улица общегородского значения регулируемого движения в створе ул. Баррикад до планируемого обхода	Протяженность 1,15 км	Правобережный округ	Не требуется
134.	Развитие транспортной инфраструктуры	Планируемый к размещению. Магистральная улица общегородского значения регулируемого движения – участок ул. Р. Штаба (Маратовская развязка)	Протяженность 0,3 км	Правобережный округ	Не требуется
135.	Развитие транспортной инфраструктуры	Планируемый к размещению. Магистральная улица общегородского значения регулируемого движения – участок ул. Радищева (Маратовская развязка)	Протяженность 0,3 км	Правобережный округ	Не требуется
136.	Развитие транспортной инфраструктуры	Планируемый к размещению. Магистральная улица общегородского значения регулируемого движения в створе ул. К. Маркса до Маратовской развязки	Протяженность 0,7 км	Правобережный округ	Не требуется
137.	Развитие транспортной инфраструктуры	Планируемый к размещению. Магистральная улица общегородского значения регулируемого движения – ул. Нижняя Набережная от ул. Рабочая до ул. Д. Событий	Протяженность 0,44 км	Правобережный округ	Не требуется
138.	Развитие транспортной инфраструктуры	Планируемый к размещению. Магистральная улица общегородского значения регулируемого движения – ул. Пискунова от ул. Партизанская до ул. Красноярская, далее улица трассируется в направлении аэропорта до пересечения улиц Пискунова и Можайского	Протяженность 3,22 км	Октябрьский округ	Не требуется
139.	Развитие транспортной инфраструктуры	Планируемый к размещению. Магистральная улица общегородского значения регулируемого движения от ул. Депутатская до ул. Ширямова	Протяженность 0,53 км	Октябрьский округ	Не требуется
140.	Развитие транспортной инфраструктуры	Планируемый к размещению. Магистральная улица общегородского значения регулируемого движения – ул. Седова от ул. 25-го Октября до ул. Пискунова	Протяженность 1,03 км	Правобережный округ, Октябрьский округ	Не требуется
141.	Развитие транспортной инфраструктуры	Планируемый к размещению. Магистральная улица общегородского значения регулируемого движения – ул. Кожоа от ул. 25-го Октября до ул. 3 Июля	Протяженность 0,71 км	Правобережный округ, Октябрьский округ	Не требуется

142.	Развитие транспортной инфраструктуры	Планируемый к реконструкции. Магистральная улица общегородского значения регулируемого движения – ул. Розы Люксембург	Протяженность 6,13 км	Ленинский округ	Не требуется
143.	Развитие транспортной инфраструктуры	Планируемый к реконструкции. Магистральная улица общегородского значения регулируемого движения – участок старого Московского тракта	Протяженность 1,39 км	Ленинский округ	Не требуется
144.	Развитие транспортной инфраструктуры	Планируемый к реконструкции. Магистральная улица общегородского значения регулируемого движения – пер. 5-й Советский	Протяженность 1,22 км	Ленинский округ	Не требуется
145.	Развитие транспортной инфраструктуры	Планируемый к реконструкции. Магистральная улица общегородского значения регулируемого движения – ул. Трактовая (Боково)	Протяженность 2,13 км	Ленинский округ	Не требуется
146.	Развитие транспортной инфраструктуры	Планируемый к реконструкции. Магистральная улица общегородского значения регулируемого движения – ул. Марии Ульяновой	Протяженность 0,94 км	Ленинский округ	Не требуется
147.	Развитие транспортной инфраструктуры	Планируемый к реконструкции. Магистральная улица общегородского значения регулируемого движения – ул. Красноярская от ул. Советская до ул. Култукская	Протяженность 0,92 км	Октябрьский округ	Не требуется
148.	Развитие транспортной инфраструктуры	Планируемый к реконструкции. Магистральная улица общегородского значения регулируемого движения – ул. Сиб.Партизан от ул. Жукова до ул. Марии Ульяновой	Протяженность 0,37 км	Ленинский округ	Не требуется
149.	Развитие транспортной инфраструктуры	Планируемый к реконструкции. Магистральная улица общегородского значения регулируемого движения – ул. Шпачека от ул. Сиб.Партизан до ул. Мира	Протяженность 0,22 км	Ленинский округ	Не требуется
150.	Развитие транспортной инфраструктуры	Планируемый к реконструкции. Магистральная улица общегородского значения регулируемого движения – ул. Сергеева на участках от ул. Аргунова до планируемой магистрали общегородского значения (район дома № 13а по ул. Воронежская) и от ул. Воронежская до ул. Медведева	Протяженность 0,78 км	Свердловский округ	Не требуется
151.	Развитие транспортной инфраструктуры	Планируемый к реконструкции. Магистральная улица общегородского значения регулируемого движения – ул. Дорожная	Протяженность1,32 км	Октябрьский округ	Не требуется
152.	Развитие транспортной инфраструктуры	Планируемый к реконструкции. Магистральная улица общегородского значения регулируемого движения – ул. Терешковой	Протяженность 0,99 км	Свердловский округ	Не требуется
153.	Развитие транспортной инфраструктуры	Планируемый к реконструкции. Магистральная улица общегородского значения регулируемого движения – ул. Чайковского	Протяженность 1,0 км	Свердловский округ	Не требуется
154.	Развитие транспортной инфраструктуры	Планируемый к реконструкции. Магистральная улица общегородского значения регулируемого движения – ул. Кайская	Протяженность 0,5 км	Свердловский округ	Не требуется
155.	Развитие транспортной инфраструктуры	Планируемый к реконструкции. Магистральная улица общегородского значения регулируемого движения – ул. Гоголя	Протяженность 2,02 км	Свердловский округ	Не требуется
156.	Развитие транспортной инфраструктуры	Планируемый к реконструкции. Магистральная улица общегородского значения регулируемого движения – ул. Флюкова от ул. Терешковой до ул. Жуковского	Протяженность 1,01 км	Свердловский округ	Не требуется
157.	Развитие транспортной инфраструктуры	Планируемый к реконструкции. Магистральная улица общегородского значения регулируемого движения – ул. Жуковского	Протяженность 1,28 км	Свердловский округ	Не требуется

158.	Развитие транспортной инфраструктуры	Планируемый к реконструкции. Магистральная улица общегородского значения регулируемого движения – ул. Родниковая	Протяженность 0,7 км	Свердловский округ	Не требуется
159.	Развитие транспортной инфраструктуры	Планируемый к реконструкции. Магистральная улица общегородского значения регулируемого движения – ул. Старокузьмихинская	Протяженность 4,08 км	Свердловский округ	Не требуется
160.	Развитие транспортной инфраструктуры	Планируемый к реконструкции. Магистральная улица общегородского значения регулируемого движения –ул. Академическая от строения № 28/3 по ул. Академическая до ул. Безбокова	Протяженность 0,12 км	Свердловский округ	Не требуется
161.	Развитие транспортной инфраструктуры	Планируемый к реконструкции. Магистральная улица общегородского значения регулируемого движения – ул. Юбилейный микрорайон от пересечения магистральных улиц в районе ГК №23 до границы города	Протяженность 1,32 км	Свердловский округ	Не требуется
162.	Развитие транспортной инфраструктуры	Планируемый к реконструкции. Магистральная улица общегородского значения регулируемого движения – ул. Сергеева от ул. Аргунова до б-ра Рябикова	Протяженность 0,36 км	Свердловский округ	Не требуется
163.	Развитие транспортной инфраструктуры	Планируемый к реконструкции. Магистральная улица общегородского значения регулируемого движения – ул. Аргунова	Протяженность0,45 км	Свердловский округ	Не требуется
164.	Развитие транспортной инфраструктуры	Планируемый к реконструкции. Магистральная улица общегородского значения регулируемого движения – ул. Сурнова	Протяженность 1,16 км	Правобережный округ	Не требуется
165.	Развитие транспортной инфраструктуры	Планируемый к реконструкции. Магистральная улица общегородского значения регулируемого движения – ул. Ангарская	Протяженность0,91 км	Правобережный округ	Не требуется
166.	Развитие транспортной инфраструктуры	Планируемый к реконструкции. Магистральная улица общегородского значения регулируемого движения – ул. Первомайская	Протяженность 1,86 км	Правобережный округ	Не требуется
167.	Развитие транспортной инфраструктуры	Планируемый к реконструкции. Магистральная улица общегородского значения регулируемого движения – ул. Северная	Протяженность 1,87 км	Правобережный округ	Не требуется
168.	Развитие транспортной инфраструктуры	Планируемый к реконструкции. Магистральная улица общегородского значения регулируемого движения – ул. Ушаковская	Протяженность 1,68 км	Правобережный округ	Не требуется
169.	Развитие транспортной инфраструктуры	Планируемый к реконструкции. Магистральная улица общегородского значения регулируемого движения – ул. Фрунзе	Протяженность 1,94 км	Правобережный округ	Не требуется
170.	Развитие транспортной инфраструктуры	Планируемый к реконструкции. Магистральная улица общегородского значения регулируемого движения – ул. Карпинская	Протяженность 1,73 км	Правобережный округ	Не требуется
171.	Развитие транспортной инфраструктуры	Планируемый к реконструкции. Магистральная улица общегородского значения регулируемого движения – Плишкинский тракт	Протяженность 5,45 км	Правобережный округ	Не требуется
172.	Развитие транспортной инфраструктуры	Планируемый к реконструкции. Магистральная улица общегородского значения регулируемого движения – ул. Баррикад от ул. Братская до ул. Напольная	Протяженность 0,57 км	Правобережный округ	Не требуется
173.	Развитие транспортной инфраструктуры	Планируемый к реконструкции. Магистральная улица общегородского значения регулируемого движения – ул. Р. Штаба от ул. Трубецкого до Маратовской развязки	Протяженность 0,3 км	Правобережный округ	Не требуется

174.	Развитие транспортной инфраструктуры	Планируемый к реконструкции. Магистральная улица общегородского значения регулируемого движения – ул. Трубецкого	Протяженность 0,14 км	Правобережный округ	Не требуется
175.	Развитие транспортной инфраструктуры	Планируемый к реконструкции. Магистральная улица общегородского значения регулируемого движения – ул. Петрова от ул. Трубецкого до ул. Радищева	Протяженность 0,45 км	Правобережный округ	Не требуется
176.	Развитие транспортной инфраструктуры	Планируемый к реконструкции. Магистральная улица общегородского значения регулируемого движения – ул. Радищева от Ул. Петрова до Маратовской развязки	Протяженность 0,25 км	Правобережный округ	Не требуется
177.	Развитие транспортной инфраструктуры	Планируемый к реконструкции. Магистральная улица общегородского значения регулируемого движения – ул. Ф. Энгельса от ул. Д. Событий до ул. Баррикад	Протяженность 1,23 км	Правобережный округ	Не требуется
178.	Развитие транспортной инфраструктуры	Планируемый к реконструкции. Магистральная улица общегородского значения регулируемого движения от ул. Баррикад до ул. Култукская	Протяженность 0,75 км	Правобережный округ	Не требуется
179.	Развитие транспортной инфраструктуры	Планируемый к реконструкции. Магистральная улица общегородского значения регулируемого движения - ул. Ширямова от ул. Дорожная до ул. Можайского	Протяженность 0,58 км	Октябрьский округ	Не требуется
180.	Развитие транспортной инфраструктуры	Планируемый к реконструкции. Магистральная улица общегородского значения регулируемого движения – развязка по ул. Ширямова	Протяженность 2,88 км	Октябрьский округ	Не требуется
181.	Развитие транспортной инфраструктуры	Планируемый к реконструкции. Магистральная улица общегородского значения регулируемого движения – проезд Проходной	Протяженность 2,31 км	Правобережный округ	Не требуется
182.	Развитие транспортной инфраструктуры	Планируемый к размещению. Магистральная улица районного значения от планируемого обхода, далее через п. Вересовка до ул. Заводская (Мегет)	Протяженность 2,44 км	Ленинский округ	Не требуется
183.	Развитие транспортной инфраструктуры	Планируемый к размещению. Магистральная улица районного значения – ул. Блюхера	Протяженность 2,45 км	Ленинский округ	Не требуется
184.	Развитие транспортной инфраструктуры	Планируемый к размещению. Магистральная улица районного значения – ул. 2-я Батарейная	Протяженность 2,97 км	Ленинский округ	Не требуется
185.	Развитие транспортной инфраструктуры	Планируемый к размещению. Магистральная улица районного значения от планируемой магистрали районного значения (ул. 4-я Железнодорожная в районе ИРНИТУ), далее вдоль Глазковского кладбища с выходом на объездную дорогу Первомайский - Университетский	Протяженность 0,56 км	Свердловский округ	Не требуется
186.	Развитие транспортной инфраструктуры	Планируемый к размещению. Магистральная улица районного значения от ул. 2-я Батарейная через железнодорожные пути до планируемой дороги регулируемого движения	Протяженность 1,87 км	Ленинский округ	Не требуется
187.	Развитие транспортной инфраструктуры	Планируемый к размещению. Магистральная улица районного значения от ул. 2-я Блюхера через железнодорожные пути до планируемой дороги регулируемого движения	Протяженность 2,73 км	Ленинский округ	Не требуется
188.	Развитие транспортной инфраструктуры	Планируемый к размещению. Магистральная улица районного значения от ул. Гравийная, далее вдоль западной границы п. Боково до реконструируемой магистрали общегородского значения	Протяженность 1,78 км	Ленинский округ	Не требуется
189.	Развитие транспортной инфраструктуры	Планируемый к размещению. Магистральная улица районного значения – пер. 18-й Советский от ул. Р. Люксембург до ул. Баумана	Протяженность 0,61 км	Ленинский округ	Не требуется

190.	Развитие транспортной инфраструктуры	Планируемый к размещению. Магистральная улица районного значения – ул. Дальневосточная на участке от б-ра Постышева до ул. 30-й Дивизии	Протяженность 0,88 км	Октябрьский округ	Не требуется
191.	Развитие транспортной инфраструктуры	Планируемый к размещению. Магистральная улица районного значения – пер. 10-й Советский от ул. Ярославского до объездной дороги Ново-Ленино	Протяженность 0,84 км	Ленинский округ	Не требуется
192.	Развитие транспортной инфраструктуры	Планируемый к размещению. Магистральная улица районного значения от ул. Томсона до объездной дороги Ново-Ленино	Протяженность 0,87 км	Ленинский округ	Не требуется
193.	Развитие транспортной инфраструктуры	Планируемый к размещению. Магистральная улица районного значения от ул. Томсона, далее вдоль ГК «Железнодорожник»	Протяженность 1,77 км	Ленинский округ	Не требуется
194.	Развитие транспортной инфраструктуры	Планируемый к размещению. Магистральная улица районного значения – ул. Авиастроителей от ул. Просвещения до ул. Шпачека	Протяженность 0,44 км	Ленинский округ	Не требуется
195.	Развитие транспортной инфраструктуры	Планируемый к размещению. Магистральная улица районного значения – ул. Жукова	Протяженность 0,77 км	Ленинский округ	Не требуется
196.	Развитие транспортной инфраструктуры	Планируемый к размещению. Магистральная улица районного значения – ул. Шпачека	Протяженность 0,76 км	Ленинский округ	Не требуется
197.	Развитие транспортной инфраструктуры	Планируемый к размещению. Магистральная улица районного значения – ул. Крымская с пробивкой до планируемой магистрали общегородского значения	Протяженность 1,06 км	Ленинский округ	Не требуется
198.	Развитие транспортной инфраструктуры	Планируемый к размещению. Магистральная улица районного значения от ул. Трактовая до ул. Полярная	Протяженность 2,27 км	Ленинский округ	Не требуется
199.	Развитие транспортной инфраструктуры	Планируемый к размещению. Магистральная улица районного значения – ул. Веселая (п. Горького) с пробивкой до планируемой магистрали общегородского значения	Протяженность 2,27 км	Ленинский округ	Не требуется
200.	Развитие транспортной инфраструктуры	Планируемый к размещению. Магистральная улица районного значения от ул. 2-я Железнодорожная, далее вдоль правого берега р. Иркут с выходом на ул. Иркутная	Протяженность 1,58 км	Свердловский округ	Не требуется
201.	Развитие транспортной инфраструктуры	Планируемый к размещению. Магистральная улица районного значения - ул. Профсоюзная от ул. Румянцева до ул. Шмидта	Протяженность 0,96 км	Свердловский округ	Не требуется
202.	Развитие транспортной инфраструктуры	Планируемый к размещению. Магистральная улица районного значения – пробивка ул. Терешковой от ул. Флюкова до ул. Автомобильная	Протяженность 0,18 км	Свердловский округ	Не требуется
203.	Развитие транспортной инфраструктуры	Планируемый к размещению. Магистральная улица районного значения – пробивка ул. Колхозная от ул. Грибоедова до ул. Лермонтова	Протяженность 0,12 км	Свердловский округ	Не требуется
204.	Развитие транспортной инфраструктуры	Планируемый к размещению. Магистральная улица районного значения в створе ул. 4-я Железнодорожная до корпуса (ИЗО) ИРНИТУ	Протяженность 0,23 км	Свердловский округ	Не требуется
205.	Развитие транспортной инфраструктуры	Планируемый к размещению. Магистральная улица районного значения – ул. Ломоносова от ул. Лермонтова до планируемой магистрали	Протяженность 0,7 км	Свердловский округ	Не требуется
206.	Развитие транспортной инфраструктуры	Планируемый к размещению. Магистральная улица районного значения – ул. Игошина	Протяженность 0,71 км	Свердловский округ	Не требуется
207.	Развитие транспортной инфраструктуры	Планируемый к размещению. Магистральная улица районного значения – ул. Белинского	Протяженность 0,49 км	Свердловский округ	Не требуется
208.	Развитие транспортной инфраструктуры	Планируемый к размещению. Магистральная улица районного значения – ул. Леси Украинки	Протяженность 1,0 км	Свердловский округ	Не требуется

209.	Развитие транспортной инфраструктуры	Планируемый к размещению. Магистральная улица районного значения – ул. Радиостанция 5	Протяженность 0,23 км	Свердловский округ	Не требуется
210.	Развитие транспортной инфраструктуры	Планируемый к размещению. Магистральная улица районного значения от ул. М. Конева через железнодорожные пути, далее вдоль правого берега р. Иркут с выходом на планируемую магистральную дорогу	Протяженность 2,39 км	Свердловский округ	Не требуется
211.	Развитие транспортной инфраструктуры	Планируемый к размещению. Магистральная улица районного значения – ул. Варламова	Протяженность 1,21 км	Свердловский округ	Не требуется
212.	Развитие транспортной инфраструктуры	Планируемый к размещению. Магистральная улица районного значения – пробивка ул. Стасова до ул. Варламова	Протяженность 0,86 км	Свердловский округ	Не требуется
213.	Развитие транспортной инфраструктуры	Планируемый к размещению. Магистральная улица районного значения – участок ул. Якоби (примыкание к ул. Захарова)	Протяженность 0,28 км	Свердловский округ	Не требуется
214.	Развитие транспортной инфраструктуры	Планируемый к размещению. Магистральная улица районного значения микрорайона Славный	Протяженность2,4 км	Правобережный округ	Не требуется
215.	Развитие транспортной инфраструктуры	Планируемый к размещению. Магистральная улица районного значения на териитории п-ва Чертугеевский	Протяженность 3,1 км	Октябрьский округ	Не требуется
216.	Развитие транспортной инфраструктуры	Планируемый к размещению. Магистральная улица районного значения от ул. Северная с пробивкой на ул. 2-я Ключевая до ул. Р. Штаба	Протяженность 1,87 км	Правобережный округ	Не требуется
217.	Развитие транспортной инфраструктуры	Планируемый к размещению. Магистральная улица районного значения – ул. 4-я Советская от ул. 25-го Октября до ул. Байкальская	Протяженность 0,2 км	Октябрьский округ	Не требуется
218.	Развитие транспортной инфраструктуры	Планируемый к размещению. Магистральная улица районного значения – ул. Дальневосточная с пробивкой до ул. Байкальская	Протяженность 3,0 км	Октябрьский округ	Не требуется
219.	Развитие транспортной инфраструктуры	Планируемый к размещению. Магистральная улица районного значения от ул. Ширямова (в районе аэропорта) до планируемой магистрали общегородского значения	Протяженность 0,28 км	Октябрьский округ	Не требуется
220.	Развитие транспортной инфраструктуры	Планируемый к размещению. Магистральная улица общегородского значения регулируемого движения от ул. Ширямова с пересечением планируемой магистрали общегородского значения до ул. Красноярская	Протяженность 2,05 км	Октябрьский округ	Не требуется
221.	Развитие транспортной инфраструктуры	Планируемый к реконструкции. Магистральная улица районного значения – пер. 10-й Советский от ул. Р. Люксембург до Ярославского	Протяженность 0,85 км	Ленинский округ	Не требуется
222.	Развитие транспортной инфраструктуры	Планируемый к реконструкции. Магистральная улица районного значения – ул. Томсона	Протяженность 1,26 км	Ленинский округ	Не требуется
223.	Развитие транспортной инфраструктуры	Планируемый к реконструкции. Магистральная улица районного значения – ул. Муравьева от ул. Авиастроителей до ул. Красный путь	Протяженность 1,16 км	Ленинский округ	Не требуется
224.	Развитие транспортной инфраструктуры	Планируемый к реконструкции. Магистральная улица районного значения – ул. Баумана от пер. 18-й Советский до ул. Томсона	Протяженность 3,04 км	Ленинский округ	Не требуется
225.	Развитие транспортной инфраструктуры	Планируемый к реконструкции. Магистральная улица районного значения – ул. Ленинградская от ул. Муравьева до ул. Просвещения	Протяженность 0,21 км	Ленинский округ	Не требуется
226.	Развитие транспортной инфраструктуры	Планируемый к реконструкции. Магистральная улица районного значения – ул. Просвещения от ул. Ленинградская до ул. Полтавская	Протяженность 0,43 км	Ленинский округ	Не требуется

227.	Развитие транспортной инфраструктуры	Планируемый к реконструкции. Магистральная улица районного значения – ул. Академика Образцова от ул. Норильская до планируемой магистрали общегородского значения	Протяженность 0,92 км	Ленинский округ	Не требуется
228.	Развитие транспортной инфраструктуры	Планируемый к реконструкции. Магистральная улица районного значения – ул. Норильская	Протяженность 0,55 км	Ленинский округ	Не требуется
229.	Развитие транспортной инфраструктуры	Планируемый к реконструкции. Магистральная улица районного значения – участок ул. Гравийная	Протяженность 1,58 км	Ленинский округ	Не требуется
230.	Развитие транспортной инфраструктуры	Планируемый к реконструкции. Магистральная улица районного значения –ул. Иркутная	Протяженность 0,81 км	Свердловский округ	Не требуется
231.	Развитие транспортной инфраструктуры	Планируемый к реконструкции. Магистральная улица районного значения – ул. Красных Мадьяр от ул. Партизанская до ул. К. Либкнехта	Протяженность 0,38 км	Октябрьский округ	Не требуется
232.	Развитие транспортной инфраструктуры	Планируемый к реконструкции. Магистральная улица районного значения – ул. 25-го Октября от ул. К. Мадьяр до ул. Советская	Протяженность 0,2 км	Октябрьский округ	Не требуется
233.	Развитие транспортной инфраструктуры	Планируемый к реконструкции. Магистральная улица районного значения – ул. Профсоюзная от ул. Маяковского до ул. Румянцева	Протяженность 0,44 км	Свердловский округ	Не требуется
234.	Развитие транспортной инфраструктуры	Планируемый к реконструкции. Магистральная улица районного значения – ул. 4-я Железнодорожная	Протяженность 2,71 км	Свердловский округ	Не требуется
235.	Развитие транспортной инфраструктуры	Планируемый к реконструкции. Магистральная улица районного значения – ул. Румянцева	Протяженность 1,33 км	Свердловский округ	Не требуется
236.	Развитие транспортной инфраструктуры	Планируемый к реконструкции. Магистральная улица районного значения – ул. Автомобильная	Протяженность 0,99 км	Свердловский округ	Не требуется
237.	Развитие транспортной инфраструктуры	Планируемый к реконструкции. Магистральная улица районного значения – ул. Флюкова от ул. Жуковского до ул. Колхозная	Протяженность 0,2 км	Свердловский округ	Не требуется
238.	Развитие транспортной инфраструктуры	Планируемый к реконструкции. Магистральная улица районного значения – ул. Колхозная от ул. Флюкова до ул. Грибоедова	Протяженность 0,47 км	Свердловский округ	Не требуется
239.	Развитие транспортной инфраструктуры	Планируемый к реконструкции. Магистральная улица районного значения – ул. Ломоносова от ул. Лермонтова до ул. 4-я Железнодорожная	Протяженность 0,25 км	Свердловский округ	Не требуется
240.	Развитие транспортной инфраструктуры	Планируемый к реконструкции. Магистральная улица районного значения – ул. Чернышевского от ул. Лермонтова до ул. Герцена	Протяженность 0,65 км	Свердловский округ	Не требуется
241.	Развитие транспортной инфраструктуры	Планируемый к реконструкции. Магистральная улица районного значения от б-р Рябикова до ул. Д. Банзарова	Протяженность 1,27 км	Свердловский округ	Не требуется
242.	Развитие транспортной инфраструктуры	Планируемый к реконструкции. Магистральная улица районного значения от б-р Рябикова вдоль ГК № 114 до планируемой магистрали общегородского значения	Протяженность 0,67 км	Свердловский округ	Не требуется
243.	Развитие транспортной инфраструктуры	Планируемый к реконструкции. Магистральная улица районного значения – ул. Якоби	Протяженность 0,53 км	г. Иркутск	Не требуется
244.	Развитие транспортной инфраструктуры	Планируемый к реконструкции. Магистральная улица районного значения – участок ул. Набережная (Ершовский мкр.)	Протяженность 0,78 км	Свердловский округ	Не требуется
245.	Развитие транспортной инфраструктуры	Планируемый к реконструкции. Магистральная улица районного значения – ул. Ершовский микрорайон	Протяженность 0,51 км	Свердловский округ	Не требуется

246.	Развитие транспортной инфраструктуры	Планируемый к реконструкции. Магистральная улица районного значения – пер. Челябинский	Протяженность 0,58 км	Правобережный округ	Не требуется
247.	Развитие транспортной инфраструктуры	Планируемый к реконструкции. Магистральная улица районного значения – ул. Челябинская	Протяженность 0,27 км	Правобережный округ	Не требуется
248.	Развитие транспортной инфраструктуры	Планируемый к реконструкции. Магистральная улица районного значения – ул. Марии Цукановой	Протяженность 1,0 км	Правобережный округ	Не требуется
249.	Развитие транспортной инфраструктуры	Планируемый к реконструкции. Магистральная улица районного значения – ул. Петрова	Протяженность 1,19 км	Правобережный округ	Не требуется
250.	Развитие транспортной инфраструктуры	Планируемый к реконструкции. Магистральная улица районного значения – ул. Радищева	Протяженность 2,51 км	Правобережный округ	Не требуется
251.	Развитие транспортной инфраструктуры	Планируемый к реконструкции. Магистральная улица районного значения – ул. Киренская	Протяженность 1,31 км	Правобережный округ	Не требуется
252.	Развитие транспортной инфраструктуры	Планируемый к реконструкции. Магистральная улица районного значения – ул. Освобождения	Протяженность 1,15 км	Правобережный округ	Не требуется
253.	Развитие транспортной инфраструктуры	Планируемый к реконструкции. Магистральная улица районного значения – пер. Пивзаводской	Протяженность 0,16 км	Правобережный округ	Не требуется
254.	Развитие транспортной инфраструктуры	Планируемый к реконструкции. Магистральная улица районного значения – ул. Напольная	Протяженность 2,83 км	Правобережный округ	Не требуется
255.	Развитие транспортной инфраструктуры	Планируемый к реконструкции. Магистральная улица районного значения – б-р Гагарина	Протяженность 2,0 км	Правобережный округ	Не требуется
256.	Развитие транспортной инфраструктуры	Планируемый к реконструкции. Магистральная улица районного значения – ул. Чкалова от ул. Степана Разина до б-р Гагарина	Протяженность 0,3 км	Правобережный округ	Не требуется
257.	Развитие транспортной инфраструктуры	Планируемый к реконструкции. Магистральная улица районного значения – ул. 5-й Армии	Протяженность 1,14 км	Правобережный округ	Не требуется
258.	Развитие транспортной инфраструктуры	Планируемый к реконструкции. Магистральная улица районного значения – ул. Марата от ул. Горького до ул. К. Маркса	Протяженность 0,3 км	Правобережный округ	Не требуется
259.	Развитие транспортной инфраструктуры	Планируемый к реконструкции. Магистральная улица районного значения – ул. Горького от ул. Степана Разина до ул. Ленина	Протяженность 0,14 км	Правобережный округ	Не требуется
260.	Развитие транспортной инфраструктуры	Планируемый к реконструкции. Магистральная улица районного значения – ул. Желябова	Протяженность 0,82 км	Правобережный округ	Не требуется
261.	Развитие транспортной инфраструктуры	Планируемый к реконструкции. Магистральная улица районного значения – ул. Кожова от р Гагарина до ул. 3-го Июля	Протяженность 0,66 км	Правобережный округ	Не требуется
262.	Развитие транспортной инфраструктуры	Планируемый к реконструкции. Магистральная улица районного значения – ул. Чехова	Протяженность 0,44 км	Правобережный округ	Не требуется
263.	Развитие транспортной инфраструктуры	Планируемый к реконструкции. Магистральная улица районного значения – ул. Ф. Энгельса от ул. К. Либкнехта до ул. Д. Событий	Протяженность 0,28 км	Правобережный округ	Не требуется
264.	Развитие транспортной инфраструктуры	Планируемый к реконструкции. Магистральная улица районного значения – ул. С. Перовской	Протяженность 0,79 км	Правобережный округ	Не требуется
265.	Развитие транспортной инфраструктуры	Планируемый к реконструкции. Магистральная улица районного значения – ул. Подгорная от ул. С. Перовской до ул. Тимирязева	Протяженность 0,54 км	Правобережный округ	Не требуется
266.	Развитие транспортной инфраструктуры	Планируемый к реконструкции. Магистральная улица районного значения – ул. Партизанская	Протяженность 2,42 км	Правобережный округ, Октябрьский округ	Не требуется

267.	Развитие транспортной инфраструктуры	Планируемый к реконструкции. Магистральная улица районного значения – ул. К. Либкнехта от ул. Советская до ул. Байкальская	Протяженность 2,08 км	Октябрьский округ	Не требуется
268.	Развитие транспортной инфраструктуры	Планируемый к реконструкции. Магистральная улица районного значения – ул. Трилиссера на участке от ул. Коммунистическая до ул. Байкальская и от ул. Красноярская до планируемой магистрали	Протяженность 1,1 км	Октябрьский округ	Не требуется
269.	Развитие транспортной инфраструктуры	Планируемый к реконструкции. Магистральная улица районного значения – ул. 30-й Дивизии на участке от ул. Красноярская до ул. Депутатская и от ул. Байкальская до ул. Дальневосточная	Протяженность 1,16 км	Октябрьский округ	Не требуется
270.	Развитие транспортной инфраструктуры	Планируемый к реконструкции. Магистральная улица районного значения – б-р Постышева	Протяженность 0,86 км	Октябрьский округ	Не требуется
271.	Развитие транспортной инфраструктуры	Планируемый к реконструкции. Магистральная улица районного значения – ул. Ямская от ул. Д. Событий до ул. 1-я Красноказачья	Протяженность 0,21 км	Правобережный округ	Не требуется
272.	Развитие транспортной инфраструктуры	Планируемый к реконструкции. Магистральная улица районного значения – ул. 1-я Красноказачья от ул. Советская до ул. Ямская	Протяженность 0,91 км	Правобережный округ	Не требуется
273.	Развитие транспортной инфраструктуры	Планируемый к реконструкции. Магистральная улица районного значения – пр. Космический	Протяженность 0,51 км	Октябрьский округ	Не требуется
274.	Развитие транспортной инфраструктуры	Планируемый к реконструкции. Магистральная улица районного значения – ул. Онежская	Протяженность 1,2 км	Октябрьский округ	Не требуется
275.	Развитие транспортной инфраструктуры	Планируемый к реконструкции. Магистральная улица районного значения от ул. Советская до планируемой улицы	Протяженность 0,66 км	Октябрьский округ	Не требуется
276.	Развитие транспортной инфраструктуры	Планируемый к размещению. Магистральная улица общегородского значения регулируемого движения – от б-ра Рябикова до ул. Аргунова в районе Ново-Иркутской ТЭЦ	Протяженность 0,48 км	Свердловский округ	Не требуется
277.	Развитие транспортной инфраструктуры	Планируемый к размещению. Магистральная улица общегородского значения регулируемого движения – ул. Сергеева в районе ТРК «Jam Молл»	Протяженность 0,18 км	Свердловский округ	Не требуется
278.	Развитие транспортной инфраструктуры	Планируемый к размещению. Магистральная улица общегородского значения регулируемого движения – ул. Сергеева на участке от ул. Ольховая до планируемой магистрали	Протяженность 0,42 км	Свердловский округ	Не требуется
279.	Развитие транспортной инфраструктуры	Планируемые к реконструкции магистральные улицы районного значения по необходимости	-	г. Иркутск	Не требуется
280.	Развитие транспортной инфраструктуры	Планируемые к реконструкции и размещению улицы и дороги местного значения по необходимости	-	г. Иркутск	Не требуется
281.	Развитие транспортной инфраструктуры	Планируемые к размещению. Линии скоростного трамвая в Ленинском округе: ул. Р. Люксембург, планируемая магистраль, связывающая Ново-Ленино и Иркутск II, ул. Полтавская, ул. Трактовая	Протяженность 14,9 км. При разработке документации на строительство или реконструкцию улицы в поперечном профиле необходимо предусматривать выделенную полосу для дижения ОТ	Ленинский округ	Не требуется
282.	Развитие транспортной инфраструктуры	Планируемые к размещению. Линии скоростного трамвая в Правобережном округе: ул. О. Кошевого, ул. Р. Штаба, ул. Баррикад, ул. Ф. Энгельса, ул. Д. Событий	Протяженность 9,04 км. При разработке документации на строительство или реконструкцию улицы в	Правобережный округ	Не требуется

			поперечном профиле необходимо предусматривать выделенную полосу для дижения ОТ		
283.	Развитие транспортной инфраструктуры	Планируемые к размещению. Линии скоростного трамвая в Октябрьском округе: ул. Депутатская, ул. Пискунова, планируемая магистраль в направлении аэропорта, мост Академический	Протяженность 6,37 км. При разработке документации на строительство или реконструкцию улицы в поперечном профиле необходимо предусматривать выделенную полосу для движения ОТ	Октябрьский округ	Не требуется
284.	Развитие транспортной инфраструктуры	Планируемые к размещению. Линии скоростного трамвая в Свердловском округе: ул. Джамбула, ул. Челнокова, ул. Терешковой, ул. Лермонтова, планируемая магистраль от ул. Академическая до магистрали Южного обход, Академический мост, объездная дорога Первомайский – Университетский, планируемая магистраль (Западный обход), ул. Сергеева, б-р Рябикова, ул. М. Конева	Протяженность 16,44 км. При разработке документации на строительство или реконструкцию улицы в поперечном профиле необходимо предусматривать выделенную полосу для дижения ОТ	Свердловский округ	Не требуется
285.	Развитие транспортной инфраструктуры	Строительство объектов транспортной инфраструктуры для многоквартирных домов на земельном участке с кадастровым номером 38:36:000022:47326	15,187 кв.м	г. Иркутск	Не требуется
Иркутский район					
286.	Объекты капитального строительства в области автомобильного транспорта	Реконструкция автомобильной дороги общего пользования местного значения «Подъезд к СНТ «Бутырки»	Протяженность 0,300 км	Большереченское МО	Придорожная полоса устанавливается в размере: 1) 50 метров - для автомобильных дорог третьей и четвертой категорий; 2) 25 метров - для автомобильных дорог пятой категории; (Статья 26 ФЗ №257-ФЗ от 08.11.2007 г (ред. от 02.08.2019 г)
287.	Объекты капитального строительства в области автомобильного транспорта	Реконструкция автомобильной дороги общего пользования местного значения «Подъезд к СНТ «Труженик»	Протяженность 0,900 км	Большереченское МО	Придорожная полоса устанавливается в размере: 1) 50 метров - для автомобильных дорог третьей и четвертой категорий; 2) 25 метров - для автомобильных дорог пятой категории; (Статья 26 ФЗ №257-ФЗ от 08.11.2007 г (ред. от 02.08.2019 г)
288.	Объекты капитального строительства в области автомобильного транспорта	Реконструкция автомобильной дороги общего пользования местного значения «Подъезд к СНТ «Никулиха»	Протяженность 0,199 км	Листвянское МО	Придорожная полоса устанавливается в размере: 1) 50 метров - для автомобильных дорог третьей и четвертой категорий; 2) 25 метров - для автомобильных дорог пятой категории; (Статья 26 ФЗ №257-ФЗ от 08.11.2007 г (ред. от 02.08.2019 г)
289.	Объекты капитального строительства в области автомобильного транспорта	Строительство автомобильной дороги общего пользования местного значения от р.п. Листвянка до примыкания к автомобильной дороге Черемшанка–Нижний Кочергат	Протяженность 45 км	Листвянское МО	Придорожная полоса устанавливается в размере: 1) 50 метров - для автомобильных дорог третьей и четвертой категорий; 2) 25 метров - для автомобильных дорог пятой категории; (Статья 26 ФЗ №257-ФЗ от 08.11.2007 г (ред. от 02.08.2019 г)
290.	Объекты капитального строительства в области автомобильного транспорта	Строительство автомобильной дороги общего пользования местного значения от п. Никола до примыкания к автомобильной дороге Листвянка–Большие Коты	Протяженность 7,6 км	Листвянское МО	Придорожная полоса устанавливается в размере: 1) 50 метров - для автомобильных дорог третьей и четвертой категорий; 2) 25 метров - для автомобильных дорог пятой категории; (Статья 26 ФЗ №257-ФЗ от 08.11.2007 г (ред. от 02.08.2019 г)
291.	Объекты капитального строительства в области автомобильного транспорта	Реконструкция автомобильной дороги общего пользования местного значения «Подъезд к СНТ «Светлое»	Протяженность 3,247 км	Марковское МО	Придорожная полоса устанавливается в размере: 1) 50 метров - для автомобильных дорог третьей и четвертой категорий; 2) 25 метров - для

					автомобильных дорог пятой категории; (Статья 26 ФЗ №257-ФЗ от 08.11.2007 г (ред. от 02.08.2019 г)
292.	Объекты капитального строительства в области автомобильного транспорта	Реконструкция автомобильной дороги общего пользования местного значения «Подъезд к СНТ «Ручеек-2»	Протяженность 0,180 км	Марковское МО	Придорожная полоса устанавливается в размере: 1) 50 метров - для автомобильных дорог третьей и четвертой категорий; 2) 25 метров - для автомобильных дорог пятой категории; (Статья 26 ФЗ №257-ФЗ от 08.11.2007 г (ред. от 02.08.2019 г)
293.	Объекты капитального строительства в области автомобильного транспорта	Реконструкция автомобильной дороги общего пользования местного значения «Подъезд к СНТ «Медик 2»	Протяженность 0,480 км	Марковское МО	Придорожная полоса устанавливается в размере: 1) 50 метров - для автомобильных дорог третьей и четвертой категорий; 2) 25 метров - для автомобильных дорог пятой категории; (Статья 26 ФЗ №257-ФЗ от 08.11.2007 г (ред. от 02.08.2019 г)
294.	Объекты капитального строительства в области автомобильного транспорта	Реконструкция автомобильной дороги общего пользования местного значения «Подъезд к СНТ «Гермес» Марковского МО	Протяженность 0,370 км	Марковское МО	Придорожная полоса устанавливается в размере: 1) 50 метров - для автомобильных дорог третьей и четвертой категорий; 2) 25 метров - для автомобильных дорог пятой категории; (Статья 26 ФЗ №257-ФЗ от 08.11.2007 г (ред. от 02.08.2019 г)
295.	Объекты капитального строительства в области автомобильного транспорта	Реконструкция автомобильной дороги общего пользования местного значения «Подъезд к СНТ «Гелиос» Марковского МО	Протяженность 4,100 км	Марковское МО	Придорожная полоса устанавливается в размере: 1) 50 метров - для автомобильных дорог третьей и четвертой категорий; 2) 25 метров - для автомобильных дорог пятой категории; (Статья 26 ФЗ №257-ФЗ от 08.11.2007 г (ред. от 02.08.2019 г)
296.	Объекты капитального строительства в области автомобильного транспорта	Реконструкция автомобильной дороги общего пользования местного значения «Подъезд к СК «Зеленый берег»	Протяженность 0,370 км	Марковское МО	Придорожная полоса устанавливается в размере: 1) 50 метров - для автомобильных дорог третьей и четвертой категорий; 2) 25 метров - для автомобильных дорог пятой категории; (Статья 26 ФЗ №257-ФЗ от 08.11.2007 г (ред. от 02.08.2019 г)
297.	Объекты капитального строительства в области автомобильного транспорта	Реконструкция автомобильной дороги общего пользования местного значения «Подъезд к СНТ «Энергетик»	Протяженность 0,320 км	Марковское МО	Придорожная полоса устанавливается в размере: 1) 50 метров - для автомобильных дорог третьей и четвертой категорий; 2) 25 метров - для автомобильных дорог пятой категории; (Статья 26 ФЗ №257-ФЗ от 08.11.2007 г (ред. от 02.08.2019 г)
298.	Объекты капитального строительства в области автомобильного транспорта	Реконструкция автомобильной дороги общего пользования местного значения «Подъезд к СНТ «Водоканал»	Протяженность 1,065 км	Марковское МО	Придорожная полоса устанавливается в размере: 1) 50 метров - для автомобильных дорог третьей и четвертой категорий; 2) 25 метров - для автомобильных дорог пятой категории; (Статья 26 ФЗ №257-ФЗ от 08.11.2007 г (ред. от 02.08.2019 г)
299.	Объекты капитального строительства в области автомобильного транспорта	Реконструкция автомобильной дороги общего пользования местного значения «Подъезд к СНТ «Флора» Марковского МО	Протяженность 0,949 км	Марковское МО	Придорожная полоса устанавливается в размере: 1) 50 метров - для автомобильных дорог третьей и четвертой категорий; 2) 25 метров - для автомобильных дорог пятой категории; (Статья 26 ФЗ №257-ФЗ от 08.11.2007 г (ред. от 02.08.2019 г)
300.	Объекты капитального строительства в области автомобильного транспорта	Реконструкция автомобильной дороги общего пользования местного значения «Подъезд к СНТ «Минерал» Марковского МО	Протяженность 3,821 км	Марковское МО	Придорожная полоса устанавливается в размере: 1) 50 метров - для автомобильных дорог третьей и четвертой категорий; 2) 25 метров - для автомобильных дорог пятой категории; (Статья 26 ФЗ №257-ФЗ от 08.11.2007 г (ред. от 02.08.2019 г)

301.	Объекты капитального строительства в области автомобильного транспорта	Реконструкция автомобильной дороги общего пользования местного значения «Подъезд к СНТ «Озон»	Протяженность 1,300 км	Марковское МО	Придорожная полоса устанавливается в размере: 1) 50 метров - для автомобильных дорог третьей и четвертой категорий; 2) 25 метров - для автомобильных дорог пятой категории; (Статья 26 ФЗ №257-ФЗ от 08.11.2007 г (ред. от 02.08.2019 г)
302.	Объекты капитального строительства в области автомобильного транспорта	Реконструкция автомобильной дороги общего пользования местного значения «Подъезд к СНТ «Печатник»	Протяженность 1,026 км	Марковское МО	Придорожная полоса устанавливается в размере: 1) 50 метров - для автомобильных дорог третьей и четвертой категорий; 2) 25 метров - для автомобильных дорог пятой категории; (Статья 26 ФЗ №257-ФЗ от 08.11.2007 г (ред. от 02.08.2019 г)
303.	Объекты капитального строительства в области автомобильного транспорта	Реконструкция автомобильной дороги общего пользования местного значения «Подъезд к СНТ «Жарки-2»	Протяженность 0,480 км	Марковское МО	Придорожная полоса устанавливается в размере: 1) 50 метров - для автомобильных дорог третьей и четвертой категорий; 2) 25 метров - для автомобильных дорог пятой категории; (Статья 26 ФЗ №257-ФЗ от 08.11.2007 г (ред. от 02.08.2019 г)
304.	Объекты капитального строительства в области автомобильного транспорта	Реконструкция автомобильной дороги общего пользования местного значения «Подъезд к СК «Незабудка»	Протяженность 4,300 км	Марковское МО	Придорожная полоса устанавливается в размере: 1) 50 метров - для автомобильных дорог третьей и четвертой категорий; 2) 25 метров - для автомобильных дорог пятой категории; (Статья 26 ФЗ №257-ФЗ от 08.11.2007 г (ред. от 02.08.2019 г)
305.	Объекты капитального строительства в области автомобильного транспорта	Реконструкция автомобильной дороги общего пользования местного значения «Подъезд к СНТ «Удачное»	Протяженность 1,220 км	Марковское МО	Придорожная полоса устанавливается в размере: 1) 50 метров - для автомобильных дорог третьей и четвертой категорий; 2) 25 метров - для автомобильных дорог пятой категории; (Статья 26 ФЗ №257-ФЗ от 08.11.2007 г (ред. от 02.08.2019 г)
306.	Объекты капитального строительства в области автомобильного транспорта	Реконструкция автомобильной дороги общего пользования местного значения «Подъезд к ДНТ «Звездное»	Протяженность 3,500 км	Марковское МО	Придорожная полоса устанавливается в размере: 1) 50 метров - для автомобильных дорог третьей и четвертой категорий; 2) 25 метров - для автомобильных дорог пятой категории; (Статья 26 ФЗ №257-ФЗ от 08.11.2007 г (ред. от 02.08.2019 г)
307.	Объекты капитального строительства в области автомобильного транспорта	Реконструкция автомобильной дороги общего пользования местного значения «Подъезд к ДНТ «Медицинский городок»	Протяженность 3,003 км	Марковское МО	Придорожная полоса устанавливается в размере: 1) 50 метров - для автомобильных дорог третьей и четвертой категорий; 2) 25 метров - для автомобильных дорог пятой категории; (Статья 26 ФЗ №257-ФЗ от 08.11.2007 г (ред. от 02.08.2019 г)
308.	Объекты капитального строительства в области автомобильного транспорта	Реконструкция автомобильной дороги общего пользования местного значения «Заимка Михалева»	Протяженность 6,320 км	Марковское МО	Придорожная полоса устанавливается в размере: 1) 50 метров - для автомобильных дорог третьей и четвертой категорий; 2) 25 метров - для автомобильных дорог пятой категории; (Статья 26 ФЗ №257-ФЗ от 08.11.2007 г (ред. от 02.08.2019 г)
309.	Объекты капитального строительства в области автомобильного транспорта	Реконструкция автомобильной дороги общего пользования местного значения «Подъезд к СНТ «Изумруд»	Протяженность 3,760 км	Марковское МО	Придорожная полоса устанавливается в размере: 1) 50 метров - для автомобильных дорог третьей и четвертой категорий; 2) 25 метров - для автомобильных дорог пятой категории; (Статья 26 ФЗ №257-ФЗ от 08.11.2007 г (ред. от 02.08.2019 г)
310.	Объекты капитального строительства в области автомобильного транспорта	Реконструкция автомобильной дороги общего пользования местного значения «Подъезд к СНТ «Энергия»	Протяженность 0,700 км	Марковское МО	Придорожная полоса устанавливается в размере: 1) 50 метров - для автомобильных дорог третьей и четвертой категорий; 2) 25 метров - для

					автомобильных дорог пятой категории; (Статья 26 ФЗ №257-ФЗ от 08.11.2007 г (ред. от 02.08.2019 г)
311.	Объекты капитального строительства в области автомобильного транспорта	Реконструкция автомобильной дороги общего пользования местного значения «Подъезд к СНТ «Березка»	Протяженность 1,200 км	Марковское МО	Придорожная полоса устанавливается в размере: 1) 50 метров - для автомобильных дорог третьей и четвертой категорий; 2) 25 метров - для автомобильных дорог пятой категории; (Статья 26 ФЗ №257-ФЗ от 08.11.2007 г (ред. от 02.08.2019 г)
312.	Объекты капитального строительства в области автомобильного транспорта	Реконструкция автомобильной дороги общего пользования местного значения «Подъезд к СК «Троллейбусник-1»	Протяженность 0,210 км	Марковское МО	Придорожная полоса устанавливается в размере: 1) 50 метров - для автомобильных дорог третьей и четвертой категорий; 2) 25 метров - для автомобильных дорог пятой категории; (Статья 26 ФЗ №257-ФЗ от 08.11.2007 г (ред. от 02.08.2019 г)
313.	Объекты капитального строительства в области автомобильного транспорта	Реконструкция автомобильной дороги общего пользования местного значения «Подъезд к СНТ «Росинка»	Протяженность 0,220 км	Марковское МО	Придорожная полоса устанавливается в размере: 1) 50 метров - для автомобильных дорог третьей и четвертой категорий; 2) 25 метров - для автомобильных дорог пятой категории; (Статья 26 ФЗ №257-ФЗ от 08.11.2007 г (ред. от 02.08.2019 г)
314.	Объекты капитального строительства в области автомобильного транспорта	Реконструкция автомобильной дороги общего пользования местного значения «Подъезд к СНТ «Раздолье»	Протяженность 1,830 км	Марковское МО	Придорожная полоса устанавливается в размере: 1) 50 метров - для автомобильных дорог третьей и четвертой категорий; 2) 25 метров - для автомобильных дорог пятой категории; (Статья 26 ФЗ №257-ФЗ от 08.11.2007 г (ред. от 02.08.2019 г)
315.	Объекты капитального строительства в области автомобильного транспорта	Реконструкция автомобильной дороги общего пользования местного значения «Подъезд к СНТ «Кинематографист»	Протяженность 0,770 км	Марковское МО	Придорожная полоса устанавливается в размере: 1) 50 метров - для автомобильных дорог третьей и четвертой категорий; 2) 25 метров - для автомобильных дорог пятой категории; (Статья 26 ФЗ №257-ФЗ от 08.11.2007 г (ред. от 02.08.2019 г)
316.	Объекты капитального строительства в области автомобильного транспорта	Реконструкция автомобильной дороги общего пользования местного значения «Подъезд к СНТ «Тонус»	Протяженность 0,424 км	Марковское МО	Придорожная полоса устанавливается в размере: 1) 50 метров - для автомобильных дорог третьей и четвертой категорий; 2) 25 метров - для автомобильных дорог пятой категории; (Статья 26 ФЗ №257-ФЗ от 08.11.2007 г (ред. от 02.08.2019 г)
317.	Объекты капитального строительства в области автомобильного транспорта	Реконструкция автомобильной дороги общего пользования местного значения «Подъезд к ДНП «Миловиды»	Протяженность 0,280 км	Дзержинское МО	Придорожная полоса устанавливается в размере: 1) 50 метров - для автомобильных дорог третьей и четвертой категорий; 2) 25 метров - для автомобильных дорог пятой категории; (Статья 26 ФЗ №257-ФЗ от 08.11.2007 г (ред. от 02.08.2019 г)
318.	Объекты капитального строительства в области автомобильного транспорта	Строительство автомобильной дороги общего пользования местного значения от д. Карлук до автомобильной дороги Иркутск - Оса – Усть-Уда	Протяженность 4,3 км	Уриковское МО, Карлукское МО	Придорожная полоса устанавливается в размере: 1) 50 метров - для автомобильных дорог третьей и четвертой категорий; 2) 25 метров - для автомобильных дорог пятой категории; (Статья 26 ФЗ №257-ФЗ от 08.11.2007 г (ред. от 02.08.2019 г)
319.	Объекты капитального строительства в области автомобильного транспорта	Реконструкция автомобильной дороги общего пользования местного значения Объездная г. Иркутска 6 км трассы Р-255 – Р-258, от 5 км автомобильной дороги Максимовщина - Вдовина	Протяженность 4,160 км	Мамонское МО	Придорожная полоса устанавливается в размере: 1) 50 метров - для автомобильных дорог третьей и четвертой категорий; 2) 25 метров - для автомобильных дорог пятой категории; (Статья 26 ФЗ №257-ФЗ от 08.11.2007 г (ред. от 02.08.2019 г)

320.	Объекты капитального строительства в области автомобильного транспорта	Реконструкция автомобильной дороги общего пользования местного значения с. Максимовщина (путепровод через ЖД пути)	Протяженность 10,700 км	Мамонское МО	Придорожная полоса устанавливается в размере: 1) 50 метров - для автомобильных дорог третьей и четвертой категорий; 2) 25 метров - для автомобильных дорог пятой категории; (Статья 26 ФЗ №257-ФЗ от 08.11.2007 г (ред. от 02.08.2019 г)
321.	Объекты капитального строительства в области автомобильного транспорта	Реконструкция автомобильной дороги общего пользования местного значения «Подъезд к д. «Куяда» до границы Эхирит-Булагатского района	Протяженность 1,784 км	Ревякинское МО	Придорожная полоса устанавливается в размере: 1) 50 метров - для автомобильных дорог третьей и четвертой категорий; 2) 25 метров - для автомобильных дорог пятой категории; (Статья 26 ФЗ №257-ФЗ от 08.11.2007 г (ред. от 02.08.2019 г)
322.	Объекты капитального строительства в области автомобильного транспорта	Реконструкция автомобильной дороги общего пользования местного значения «Подъезд к ДНТ «Сибирское полесье»	Протяженность 2,000 км	Смоленское МО	Придорожная полоса устанавливается в размере: 1) 50 метров - для автомобильных дорог третьей и четвертой категорий; 2) 25 метров - для автомобильных дорог пятой категории; (Статья 26 ФЗ №257-ФЗ от 08.11.2007 г (ред. от 02.08.2019 г)
323.	Объекты капитального строительства в области автомобильного транспорта	Реконструкция автомобильной дороги общего пользования местного значения «Подъезд к ДНТ «Поляна»	Протяженность 3,820 км	Смоленское МО	Придорожная полоса устанавливается в размере: 1) 50 метров - для автомобильных дорог третьей и четвертой категорий; 2) 25 метров - для автомобильных дорог пятой категории; (Статья 26 ФЗ №257-ФЗ от 08.11.2007 г (ред. от 02.08.2019 г)
324.	Объекты капитального строительства в области автомобильного транспорта	Реконструкция автомобильной дороги общего пользования местного значения «Подъезд к СНТ «Чайка»	Протяженность 3,760 км	Смоленское МО	Придорожная полоса устанавливается в размере: 1) 50 метров - для автомобильных дорог третьей и четвертой категорий; 2) 25 метров - для автомобильных дорог пятой категории; (Статья 26 ФЗ №257-ФЗ от 08.11.2007 г (ред. от 02.08.2019 г)
325.	Объекты капитального строительства в области автомобильного транспорта	Реконструкция автомобильной дороги общего пользования местного значения «Подъезд к деревне Ангара-Хайрюзовка»	Протяженность 2,706 км	Уриковское МО	Придорожная полоса устанавливается в размере: 1) 50 метров - для автомобильных дорог третьей и четвертой категорий; 2) 25 метров - для автомобильных дорог пятой категории; (Статья 26 ФЗ №257-ФЗ от 08.11.2007 г (ред. от 02.08.2019 г)
326.	Объекты капитального строительства в области автомобильного транспорта	Реконструкция автомобильной дороги общего пользования местного значения «Подъезд к СНТ «Зеленое»	Протяженность 0,620 км	Уриковское МО	Придорожная полоса устанавливается в размере: 1) 50 метров - для автомобильных дорог третьей и четвертой категорий; 2) 25 метров - для автомобильных дорог пятой категории; (Статья 26 ФЗ №257-ФЗ от 08.11.2007 г (ред. от 02.08.2019 г)
327.	Объекты капитального строительства в области автомобильного транспорта	Реконструкция автомобильной дороги общего пользования местного значения «Подъезд к СНТ «Лесник»	Протяженность 0,400 км	Уриковское МО	Придорожная полоса устанавливается в размере: 1) 50 метров - для автомобильных дорог третьей и четвертой категорий; 2) 25 метров - для автомобильных дорог пятой категории; (Статья 26 ФЗ №257-ФЗ от 08.11.2007 г (ред. от 02.08.2019 г)
328.	Объекты капитального строительства в области автомобильного транспорта	Реконструкция автомобильной дороги общего пользования местного значения «Подъезд к СНТ «Багульник 2»	Протяженность 1,200 км	Уриковское МО	Придорожная полоса устанавливается в размере: 1) 50 метров - для автомобильных дорог третьей и четвертой категорий; 2) 25 метров - для автомобильных дорог пятой категории; (Статья 26 ФЗ №257-ФЗ от 08.11.2007 г (ред. от 02.08.2019 г)
329.	Объекты капитального строительства в области автомобильного транспорта	Реконструкция автомобильной дороги общего пользования местного значения «Подъезд к СНТ «Раздолье 2»	Протяженность 0,200 км	Уриковское МО	Придорожная полоса устанавливается в размере: 1) 50 метров - для автомобильных дорог третьей и четвертой категорий; 2) 25 метров - для

					автомобильных дорог пятой категории; (Статья 26 ФЗ №257-ФЗ от 08.11.2007 г (ред. от 02.08.2019 г)
330.	Объекты капитального строительства в области автомобильного транспорта	Реконструкция автомобильной дороги общего пользования местного значения «Подъезд к СНТ «50 лет победы»	Протяженность 0,230 км	Уриковское МО	Придорожная полоса устанавливается в размере: 1) 50 метров - для автомобильных дорог третьей и четвертой категорий; 2) 25 метров - для автомобильных дорог пятой категории; (Статья 26 ФЗ №257-ФЗ от 08.11.2007 г (ред. от 02.08.2019 г)
331.	Объекты капитального строительства в области автомобильного транспорта	Реконструкция автомобильной дороги общего пользования местного значения «Подъезд к п. Карьер»	Протяженность 1,300 км	Уриковское МО	Придорожная полоса устанавливается в размере: 1) 50 метров - для автомобильных дорог третьей и четвертой категорий; 2) 25 метров - для автомобильных дорог пятой категории; (Статья 26 ФЗ №257-ФЗ от 08.11.2007 г (ред. от 02.08.2019 г)
332.	Объекты капитального строительства в области автомобильного транспорта	Реконструкция автомобильной дороги общего пользования местного значения «Подъезд к СНТ «Излучина»	Протяженность 0,350 км	Уриковское МО	Придорожная полоса устанавливается в размере: 1) 50 метров - для автомобильных дорог третьей и четвертой категорий; 2) 25 метров - для автомобильных дорог пятой категории; (Статья 26 ФЗ №257-ФЗ от 08.11.2007 г (ред. от 02.08.2019 г)
333.	Объекты капитального строительства в области автомобильного транспорта	Реконструкция автомобильной дороги общего пользования местного значения «Подъезд к ДНТ «Кедровое» (От д. Ангара стр. № 17 ул. Береговая)	Протяженность 1,660 км	Уриковское МО	Придорожная полоса устанавливается в размере: 1) 50 метров - для автомобильных дорог третьей и четвертой категорий; 2) 25 метров - для автомобильных дорог пятой категории; (Статья 26 ФЗ №257-ФЗ от 08.11.2007 г (ред. от 02.08.2019 г)
334.	Объекты капитального строительства в области автомобильного транспорта	Реконструкция автомобильной дороги общего пользования местного значения «Подъезд к СНТ «Озерное»	Протяженность 0,600 км	Уриковское МО	Придорожная полоса устанавливается в размере: 1) 50 метров - для автомобильных дорог третьей и четвертой категорий; 2) 25 метров - для автомобильных дорог пятой категории; (Статья 26 ФЗ №257-ФЗ от 08.11.2007 г (ред. от 02.08.2019 г)
335.	Объекты капитального строительства в области автомобильного транспорта	Реконструкция автомобильной дороги общего пользования местного значения «Подъезд к ДНТ «Кедровое» (От д. Ангара стр. № 17 через СНТ «Авиастроитель» до ул. Подгорной стр. № 18)	Протяженность 2,680 км	Уриковское МО	Придорожная полоса устанавливается в размере: 1) 50 метров - для автомобильных дорог третьей и четвертой категорий; 2) 25 метров - для автомобильных дорог пятой категории; (Статья 26 ФЗ №257-ФЗ от 08.11.2007 г (ред. от 02.08.2019 г)
336.	Объекты капитального строительства в области автомобильного транспорта	Реконструкция автомобильной дороги общего пользования местного значения «Подъезд к СНТ «Тихий плес-2»	Протяженность 3,000 км	Уриковское МО	Придорожная полоса устанавливается в размере: 1) 50 метров - для автомобильных дорог третьей и четвертой категорий; 2) 25 метров - для автомобильных дорог пятой категории; (Статья 26 ФЗ №257-ФЗ от 08.11.2007 г (ред. от 02.08.2019 г)
337.	Объекты капитального строительства в области автомобильного транспорта	Реконструкция автомобильной дороги общего пользования местного значения д. Московщина до границы населенного пункта (КПП Базы)	Протяженность 9,200 км	Уриковское МО	Придорожная полоса устанавливается в размере: 1) 50 метров - для автомобильных дорог третьей и четвертой категорий; 2) 25 метров - для автомобильных дорог пятой категории; (Статья 26 ФЗ №257-ФЗ от 08.11.2007 г (ред. от 02.08.2019 г)
338.	Объекты капитального строительства в области автомобильного транспорта	Строительство автомобильной дороги общего пользования местного значения от д. Карлук до автомобильной дороги Иркутск - Оса – Усть-Уда	Протяженность 4,3 км	Уриковское МО, Карлукское МО	Придорожная полоса устанавливается в размере: 1) 50 метров - для автомобильных дорог третьей и четвертой категорий; 2) 25 метров - для автомобильных дорог пятой категории; (Статья 26 ФЗ №257-ФЗ от 08.11.2007 г (ред. от 02.08.2019 г)

339.	Объекты капитального строительства в области автомобильного транспорта	Реконструкция автомобильной дороги общего пользования местного значения «Подъезд к СНТ «Петровская слобода»	Протяженность 7,000 км	Ушаковское МО	Придорожная полоса устанавливается в размере: 1) 50 метров - для автомобильных дорог третьей и четвертой категорий; 2) 25 метров - для автомобильных дорог пятой категории; (Статья 26 ФЗ №257-ФЗ от 08.11.2007 г (ред. от 02.08.2019 г)
340.	Объекты капитального строительства в области автомобильного транспорта	Реконструкция автомобильной дороги общего пользования местного значения «Подъезд к СК «Политехник»	Протяженность 3,343 км	Ушаковское МО	Придорожная полоса устанавливается в размере: 1) 50 метров - для автомобильных дорог третьей и четвертой категорий; 2) 25 метров - для автомобильных дорог пятой категории; (Статья 26 ФЗ №257-ФЗ от 08.11.2007 г (ред. от 02.08.2019 г)
341.	Объекты капитального строительства в области автомобильного транспорта	Реконструкция автомобильной дороги общего пользования местного значения «Подъезд к СНТ «Строитель»	Протяженность 4,290 км	Ушаковское МО	Придорожная полоса устанавливается в размере: 1) 50 метров - для автомобильных дорог третьей и четвертой категорий; 2) 25 метров - для автомобильных дорог пятой категории; (Статья 26 ФЗ №257-ФЗ от 08.11.2007 г (ред. от 02.08.2019 г)
342.	Объекты капитального строительства в области автомобильного транспорта	Реконструкция автомобильной дороги общего пользования местного значения «Подъезд к ДНП «Сосновый Мыс»	Протяженность 1,014 км	Ушаковское МО	Придорожная полоса устанавливается в размере: 1) 50 метров - для автомобильных дорог третьей и четвертой категорий; 2) 25 метров - для автомобильных дорог пятой категории; (Статья 26 ФЗ №257-ФЗ от 08.11.2007 г (ред. от 02.08.2019 г)
343.	Объекты капитального строительства в области автомобильного транспорта	Реконструкция автомобильной дороги общего пользования местного значения «Подъезд к СПК «Юбилейный»	Протяженность 1,930 км	Ушаковское МО	Придорожная полоса устанавливается в размере: 1) 50 метров - для автомобильных дорог третьей и четвертой категорий; 2) 25 метров - для автомобильных дорог пятой категории; (Статья 26 ФЗ №257-ФЗ от 08.11.2007 г (ред. от 02.08.2019 г)
344.	Объекты капитального строительства в области автомобильного транспорта	Реконструкция автомобильной дороги общего пользования местного значения «Подъезд к ДНТ «Жемчужина»	Протяженность 6,330 км	Ушаковское МО	Придорожная полоса устанавливается в размере: 1) 50 метров - для автомобильных дорог третьей и четвертой категорий; 2) 25 метров - для автомобильных дорог пятой категории; (Статья 26 ФЗ №257-ФЗ от 08.11.2007 г (ред. от 02.08.2019 г)
345.	Объекты капитального строительства в области автомобильного транспорта	Реконструкция автомобильной дороги общего пользования местного значения «Подъезд к СНТ «Мастерок»	Протяженность 1,320 км	Ушаковское МО	Придорожная полоса устанавливается в размере: 1) 50 метров - для автомобильных дорог третьей и четвертой категорий; 2) 25 метров - для автомобильных дорог пятой категории; (Статья 26 ФЗ №257-ФЗ от 08.11.2007 г (ред. от 02.08.2019 г)
346.	Объекты капитального строительства в области автомобильного транспорта	Реконструкция автомобильной дороги общего пользования местного значения «Подъезд к СНТ «Южное»	Протяженность 3,090 км	Ушаковское МО	Придорожная полоса устанавливается в размере: 1) 50 метров - для автомобильных дорог третьей и четвертой категорий; 2) 25 метров - для автомобильных дорог пятой категории; (Статья 26 ФЗ №257-ФЗ от 08.11.2007 г (ред. от 02.08.2019 г)
347.	Объекты капитального строительства в области автомобильного транспорта	Реконструкция автомобильной дороги общего пользования местного значения «Подъезд к СНТ «Химик»	Протяженность 0,640 км	Ушаковское МО	Придорожная полоса устанавливается в размере: 1) 50 метров - для автомобильных дорог третьей и четвертой категорий; 2) 25 метров - для автомобильных дорог пятой категории; (Статья 26 ФЗ №257-ФЗ от 08.11.2007 г (ред. от 02.08.2019 г)
348.	Объекты капитального строительства в области автомобильного транспорта	Реконструкция автомобильной дороги общего пользования местного значения «Подъезд к СНТ «Рябинка»	Протяженность 0,530 км	Ушаковское МО	Придорожная полоса устанавливается в размере: 1) 50 метров - для автомобильных дорог третьей и четвертой категорий; 2) 25 метров - для

					автомобильных дорог пятой категории; (Статья 26 ФЗ №257-ФЗ от 08.11.2007 г (ред. от 02.08.2019 г)
349.	Объекты капитального строительства в области автомобильного транспорта	Реконструкция автомобильной дороги общего пользования местного значения «Подъезд к ДНП «Аралия»	Протяженность 6,100 км	Ушаковское МО	Придорожная полоса устанавливается в размере: 1) 50 метров - для автомобильных дорог третьей и четвертой категорий; 2) 25 метров - для автомобильных дорог пятой категории; (Статья 26 ФЗ №257-ФЗ от 08.11.2007 г (ред. от 02.08.2019 г)
350.	Объекты капитального строительства в области автомобильного транспорта	Реконструкция автомобильной дороги общего пользования местного значения «Подъезд к СК «Недра-2»	Протяженность 2,180 км	Ушаковское МО	Придорожная полоса устанавливается в размере: 1) 50 метров - для автомобильных дорог третьей и четвертой категорий; 2) 25 метров - для автомобильных дорог пятой категории; (Статья 26 ФЗ №257-ФЗ от 08.11.2007 г (ред. от 02.08.2019 г)
351.	Объекты капитального строительства в области автомобильного транспорта	Реконструкция автомобильной дороги общего пользования местного значения «Подъезд к ДНТ «Скиф»	Протяженность 5,000 км	Ушаковское МО	Придорожная полоса устанавливается в размере: 1) 50 метров - для автомобильных дорог третьей и четвертой категорий; 2) 25 метров - для автомобильных дорог пятой категории; (Статья 26 ФЗ №257-ФЗ от 08.11.2007 г (ред. от 02.08.2019 г)
352.	Объекты капитального строительства в области автомобильного транспорта	Реконструкция автомобильной дороги общего пользования местного значения «Подъезд к СК «Монтажник»	Протяженность 0,220 км	Ушаковское МО	Придорожная полоса устанавливается в размере: 1) 50 метров - для автомобильных дорог третьей и четвертой категорий; 2) 25 метров - для автомобильных дорог пятой категории; (Статья 26 ФЗ №257-ФЗ от 08.11.2007 г (ред. от 02.08.2019 г)
353.	Объекты капитального строительства в области автомобильного транспорта	Реконструкция автомобильной дороги общего пользования местного значения «Подъезд к СНТ «Деметра»	Протяженность 0,600 км	Ушаковское МО	Придорожная полоса устанавливается в размере: 1) 50 метров - для автомобильных дорог третьей и четвертой категорий; 2) 25 метров - для автомобильных дорог пятой категории; (Статья 26 ФЗ №257-ФЗ от 08.11.2007 г (ред. от 02.08.2019 г)
354.	Объекты капитального строительства в области автомобильного транспорта	Реконструкция автомобильной дороги общего пользования местного значения «Подъезд к СНТ «Нива»	Протяженность 2,460 км	Ушаковское МО	Придорожная полоса устанавливается в размере: 1) 50 метров - для автомобильных дорог третьей и четвертой категорий; 2) 25 метров - для автомобильных дорог пятой категории; (Статья 26 ФЗ №257-ФЗ от 08.11.2007 г (ред. от 02.08.2019 г)
355.	Объекты капитального строительства в области автомобильного транспорта	Реконструкция автомобильной дороги общего пользования местного значения «Подъезд к СНТ «Заря»	Протяженность 1,400 км	Ушаковское МО	Придорожная полоса устанавливается в размере: 1) 50 метров - для автомобильных дорог третьей и четвертой категорий; 2) 25 метров - для автомобильных дорог пятой категории; (Статья 26 ФЗ №257-ФЗ от 08.11.2007 г (ред. от 02.08.2019 г)
356.	Объекты капитального строительства в области автомобильного транспорта	Реконструкция автомобильной дороги общего пользования местного значения «Подъезд к ДНТ «Бумажник»	Протяженность 0,290 км	Ушаковское МО	Придорожная полоса устанавливается в размере: 1) 50 метров - для автомобильных дорог третьей и четвертой категорий; 2) 25 метров - для автомобильных дорог пятой категории; (Статья 26 ФЗ №257-ФЗ от 08.11.2007 г (ред. от 02.08.2019 г)
357.	Объекты капитального строительства в области автомобильного транспорта	Реконструкция автомобильной дороги общего пользования местного значения «Подъезд к СК «Ромашка-2»	Протяженность 0,150 км	Ушаковское МО	Придорожная полоса устанавливается в размере: 1) 50 метров - для автомобильных дорог третьей и четвертой категорий; 2) 25 метров - для автомобильных дорог пятой категории; (Статья 26 ФЗ №257-ФЗ от 08.11.2007 г (ред. от 02.08.2019 г)

358.	Объекты капитального строительства в области автомобильного транспорта	Реконструкция автомобильной дороги общего пользования местного значения «Подъезд к СНТ «Межгорье»	Протяженность 0,200 км	Ушаковское МО	Придорожная полоса устанавливается в размере: 1) 50 метров - для автомобильных дорог третьей и четвертой категорий; 2) 25 метров - для автомобильных дорог пятой категории; (Статья 26 ФЗ №257-ФЗ от 08.11.2007 г (ред. от 02.08.2019 г)
359.	Объекты капитального строительства в области автомобильного транспорта	Реконструкция автомобильной дороги общего пользования местного значения «Подъезд к СНТ «Университетский»	Протяженность 0,470 км	Ушаковское МО	Придорожная полоса устанавливается в размере: 1) 50 метров - для автомобильных дорог третьей и четвертой категорий; 2) 25 метров - для автомобильных дорог пятой категории; (Статья 26 ФЗ №257-ФЗ от 08.11.2007 г (ред. от 02.08.2019 г)
360.	Объекты капитального строительства в области автомобильного транспорта	Реконструкция автомобильной дороги общего пользования местного значения «Подъезд к СНТ «Таежник»	Протяженность 0,125 км	Ушаковское МО	Придорожная полоса устанавливается в размере: 1) 50 метров - для автомобильных дорог третьей и четвертой категорий; 2) 25 метров - для автомобильных дорог пятой категории; (Статья 26 ФЗ №257-ФЗ от 08.11.2007 г (ред. от 02.08.2019 г)
361.	Объекты капитального строительства в области автомобильного транспорта	Реконструкция автомобильной дороги общего пользования местного значения «Подъезд к з. Сухая»	Протяженность 0,600 км	Ушаковское МО	Придорожная полоса устанавливается в размере: 1) 50 метров - для автомобильных дорог третьей и четвертой категорий; 2) 25 метров - для автомобильных дорог пятой категории; (Статья 26 ФЗ №257-ФЗ от 08.11.2007 г (ред. от 02.08.2019 г)
362.	Объекты капитального строительства в области автомобильного транспорта	Реконструкция автомобильной дороги общего пользования местного значения «Подъезд к ДНТ «Искра»	Протяженность 0,920 км	Ушаковское МО	Придорожная полоса устанавливается в размере: 1) 50 метров - для автомобильных дорог третьей и четвертой категорий; 2) 25 метров - для автомобильных дорог пятой категории; (Статья 26 ФЗ №257-ФЗ от 08.11.2007 г (ред. от 02.08.2019 г)
363.	Объекты капитального строительства в области автомобильного транспорта	Реконструкция автомобильной дороги общего пользования местного значения «Подъезд к СНТ «Лотос»	Протяженность 0,320 км	Ушаковское МО	Придорожная полоса устанавливается в размере: 1) 50 метров - для автомобильных дорог третьей и четвертой категорий; 2) 25 метров - для автомобильных дорог пятой категории; (Статья 26 ФЗ №257-ФЗ от 08.11.2007 г (ред. от 02.08.2019 г)
364.	Объекты капитального строительства в области автомобильного транспорта	Реконструкция автомобильной дороги общего пользования местного значения «Подъезд к ДНТ «Серебряный ключ»	Протяженность 1,110 км	Ушаковское МО	Придорожная полоса устанавливается в размере: 1) 50 метров - для автомобильных дорог третьей и четвертой категорий; 2) 25 метров - для автомобильных дорог пятой категории; (Статья 26 ФЗ №257-ФЗ от 08.11.2007 г (ред. от 02.08.2019 г)
365.	Объекты капитального строительства в области автомобильного транспорта	Реконструкция автомобильной дороги общего пользования местного значения «Подъезд к остановочному пункту Скиф Ручейки»	Протяженность 1,431 км	Ушаковское МО	Придорожная полоса устанавливается в размере: 1) 50 метров - для автомобильных дорог третьей и четвертой категорий; 2) 25 метров - для автомобильных дорог пятой категории; (Статья 26 ФЗ №257-ФЗ от 08.11.2007 г (ред. от 02.08.2019 г)
366.	Объекты капитального строительства в области автомобильного транспорта	Реконструкция автомобильной дороги общего пользования местного значения «Подъезд к СНТ «Атлант»	Протяженность 0,916 км	Ушаковское МО	Придорожная полоса устанавливается в размере: 1) 50 метров - для автомобильных дорог третьей и четвертой категорий; 2) 25 метров - для автомобильных дорог пятой категории; (Статья 26 ФЗ №257-ФЗ от 08.11.2007 г (ред. от 02.08.2019 г)
367.	Объекты капитального строительства в области автомобильного транспорта	Реконструкция автомобильной дороги общего пользования местного значения «Подъезд к ДНТ «Защитник Отечества»	Протяженность 1,230 км	Ушаковское МО	Придорожная полоса устанавливается в размере: 1) 50 метров - для автомобильных дорог третьей и четвертой категорий; 2) 25 метров - для

					автомобильных дорог пятой категории; (Статья 26 ФЗ №257-ФЗ от 08.11.2007 г (ред. от 02.08.2019 г)
368.	Объекты капитального строительства в области автомобильного транспорта	Реконструкция автомобильной дороги общего пользования местного значения «Подъезд к СНТ «Авиатор№ 4	Протяженность 3,364 км	Ушаковское МО	Придорожная полоса устанавливается в размере: 1) 50 метров - для автомобильных дорог третьей и четвертой категорий; 2) 25 метров - для автомобильных дорог пятой категории; (Статья 26 ФЗ №257-ФЗ от 08.11.2007 г (ред. от 02.08.2019 г)
369.	Объекты капитального строительства в области автомобильного транспорта	Реконструкция автомобильной дороги общего пользования местного значения «Подъезд к СНТ «Авиатор» 5, 6, 7	Протяженность 3,500 км	Ушаковское МО	Придорожная полоса устанавливается в размере: 1) 50 метров - для автомобильных дорог третьей и четвертой категорий; 2) 25 метров - для автомобильных дорог пятой категории; (Статья 26 ФЗ №257-ФЗ от 08.11.2007 г (ред. от 02.08.2019 г)
370.	Объекты капитального строительства в области автомобильного транспорта	Реконструкция автомобильной дороги общего пользования местного значения «Подъезд к СНТ «Пчелка»	Протяженность 2,471 км	Ушаковское МО	Придорожная полоса устанавливается в размере: 1) 50 метров - для автомобильных дорог третьей и четвертой категорий; 2) 25 метров - для автомобильных дорог пятой категории; (Статья 26 ФЗ №257-ФЗ от 08.11.2007 г (ред. от 02.08.2019 г)
371.	Объекты капитального строительства в области автомобильного транспорта	Реконструкция автомобильной дороги общего пользования местного значения «Подъезд к ДНП «Алга»	Протяженность 2,213 км	Ушаковское МО	Придорожная полоса устанавливается в размере: 1) 50 метров - для автомобильных дорог третьей и четвертой категорий; 2) 25 метров - для автомобильных дорог пятой категории; (Статья 26 ФЗ №257-ФЗ от 08.11.2007 г (ред. от 02.08.2019 г)
372.	Объекты капитального строительства в области автомобильного транспорта	Реконструкция автомобильной дороги общего пользования местного значения «Подъезд к СНТ «Луговое»	Протяженность 0,953 км	Ушаковское МО	Придорожная полоса устанавливается в размере: 1) 50 метров - для автомобильных дорог третьей и четвертой категорий; 2) 25 метров - для автомобильных дорог пятой категории; (Статья 26 ФЗ №257-ФЗ от 08.11.2007 г (ред. от 02.08.2019 г)
373.	Объекты капитального строительства в области автомобильного транспорта	Реконструкция автомобильной дороги общего пользования местного значения «Подъезд к СНТ «Сибсервис-сад»	Протяженность 0,619 км	Ушаковское МО	Придорожная полоса устанавливается в размере: 1) 50 метров - для автомобильных дорог третьей и четвертой категорий; 2) 25 метров - для автомобильных дорог пятой категории; (Статья 26 ФЗ №257-ФЗ от 08.11.2007 г (ред. от 02.08.2019 г)
374.	Объекты капитального строительства в области автомобильного транспорта	Реконструкция автомобильной дороги общего пользования местного значения «Подъезд к СНТ «Недра»	Протяженность 0,156 км	Ушаковское МО	Придорожная полоса устанавливается в размере: 1) 50 метров - для автомобильных дорог третьей и четвертой категорий; 2) 25 метров - для автомобильных дорог пятой категории; (Статья 26 ФЗ №257-ФЗ от 08.11.2007 г (ред. от 02.08.2019 г)
375.	Объекты капитального строительства в области автомобильного транспорта	Реконструкция автомобильной дороги общего пользования местного значения «Подъезд к ДНТ «Ясное»	Протяженность 0,150 км	Ушаковское МО	Придорожная полоса устанавливается в размере: 1) 50 метров - для автомобильных дорог третьей и четвертой категорий; 2) 25 метров - для автомобильных дорог пятой категории; (Статья 26 ФЗ №257-ФЗ от 08.11.2007 г (ред. от 02.08.2019 г)
376.	Объекты капитального строительства в области автомобильного транспорта	Реконструкция автомобильной дороги общего пользования местного значения «Подъезд к ОНТ «Ромашка»	Протяженность 0,575 км	Ушаковское МО	Придорожная полоса устанавливается в размере: 1) 50 метров - для автомобильных дорог третьей и четвертой категорий; 2) 25 метров - для автомобильных дорог пятой категории; (Статья 26 ФЗ №257-ФЗ от 08.11.2007 г (ред. от 02.08.2019 г)

377.	Объекты капитального строительства в области автомобильного транспорта	Реконструкция автомобильной дороги общего пользования местного значения «Подъезд к грузовому аэропорту»	Протяженность 1,660 км	Ушаковское МО	Придорожная полоса устанавливается в размере: 1) 50 метров - для автомобильных дорог третьей и четвертой категорий; 2) 25 метров - для автомобильных дорог пятой категории; (Статья 26 ФЗ №257-ФЗ от 08.11.2007 г (ред. от 02.08.2019 г)
378.	Объекты капитального строительства в области автомобильного транспорта	Реконструкция автомобильной дороги общего пользования местного значения «Подъезд к ДПК «Ангарский берег»	Протяженность 0,562 км	Ушаковское МО	Придорожная полоса устанавливается в размере: 1) 50 метров - для автомобильных дорог третьей и четвертой категорий; 2) 25 метров - для автомобильных дорог пятой категории; (Статья 26 ФЗ №257-ФЗ от 08.11.2007 г (ред. от 02.08.2019 г)
379.	Объекты капитального строительства в области автомобильного транспорта	Реконструкция автомобильной дороги общего пользования местного значения «Подъезд к СНТ «Октябрьское»	Протяженность 0,694 км	Ушаковское МО	Придорожная полоса устанавливается в размере: 1) 50 метров - для автомобильных дорог третьей и четвертой категорий; 2) 25 метров - для автомобильных дорог пятой категории; (Статья 26 ФЗ №257-ФЗ от 08.11.2007 г (ред. от 02.08.2019 г)
380.	Объекты капитального строительства в области автомобильного транспорта	Реконструкция автомобильной дороги общего пользования местного значения «Подъезд к СНТ «Дорожник»	Протяженность 0,732 км	Ушаковское МО	Придорожная полоса устанавливается в размере: 1) 50 метров - для автомобильных дорог третьей и четвертой категорий; 2) 25 метров - для автомобильных дорог пятой категории; (Статья 26 ФЗ №257-ФЗ от 08.11.2007 г (ред. от 02.08.2019 г)
381.	Объекты капитального строительства в области автомобильного транспорта	Реконструкция автомобильной дороги общего пользования местного значения «Подъезд к СНТ «Жаворонки»	Протяженность 0,335 км	Ушаковское МО	Придорожная полоса устанавливается в размере: 1) 50 метров - для автомобильных дорог третьей и четвертой категорий; 2) 25 метров - для автомобильных дорог пятой категории; (Статья 26 ФЗ №257-ФЗ от 08.11.2007 г (ред. от 02.08.2019 г)
382.	Объекты капитального строительства в области автомобильного транспорта	Реконструкция автомобильной дороги общего пользования местного значения «Подъезд к СНТ «Новая Лебединка»	Протяженность 1,380 км	Ушаковское МО	Придорожная полоса устанавливается в размере: 1) 50 метров - для автомобильных дорог третьей и четвертой категорий; 2) 25 метров - для автомобильных дорог пятой категории; (Статья 26 ФЗ №257-ФЗ от 08.11.2007 г (ред. от 02.08.2019 г)
383.	Объекты капитального строительства в области автомобильного транспорта	Реконструкция автомобильной дороги общего пользования местного значения «Подъезд к СПК «Соболь»	Протяженность 0,724 км	Ушаковское МО	Придорожная полоса устанавливается в размере: 1) 50 метров - для автомобильных дорог третьей и четвертой категорий; 2) 25 метров - для автомобильных дорог пятой категории; (Статья 26 ФЗ №257-ФЗ от 08.11.2007 г (ред. от 02.08.2019 г)
384.	Объекты капитального строительства в области автомобильного транспорта	Реконструкция автомобильной дороги общего пользования местного значения «Подъезд к СНТ «Солнышко»	Протяженность 0,580 км	Ушаковское МО	Придорожная полоса устанавливается в размере: 1) 50 метров - для автомобильных дорог третьей и четвертой категорий; 2) 25 метров - для автомобильных дорог пятой категории; (Статья 26 ФЗ №257-ФЗ от 08.11.2007 г (ред. от 02.08.2019 г)
385.	Объекты капитального строительства в области автомобильного транспорта	Реконструкция автомобильной дороги общего пользования местного значения «Подъезд к п. Еловый»	Протяженность 0,867 км	Ушаковское МО	Придорожная полоса устанавливается в размере: 1) 50 метров - для автомобильных дорог третьей и четвертой категорий; 2) 25 метров - для автомобильных дорог пятой категории; (Статья 26 ФЗ №257-ФЗ от 08.11.2007 г (ред. от 02.08.2019 г)
386.	Объекты капитального строительства в области автомобильного транспорта	Реконструкция автомобильной дороги общего пользования местного значения «Подъезд к памятнику «Место захоронения жертв массовых политических репрессий 1937 - 1940 годов»	Протяженность 1,424 км	Ушаковское МО	Придорожная полоса устанавливается в размере: 1) 50 метров - для автомобильных дорог третьей и четвертой категорий; 2) 25 метров - для

					автомобильных дорог пятой категории; (Статья 26 ФЗ №257-ФЗ от 08.11.2007 г (ред. от 02.08.2019 г)
387.	Объекты капитального строительства в области автомобильного транспорта	Реконструкция автомобильной дороги общего пользования местного значения «Подъезд к СНТ «Сантехник»	Протяженность 0,262 км	Ушаковское МО	Придорожная полоса устанавливается в размере: 1) 50 метров - для автомобильных дорог третьей и четвертой категорий; 2) 25 метров - для автомобильных дорог пятой категории; (Статья 26 ФЗ №257-ФЗ от 08.11.2007 г (ред. от 02.08.2019 г)
388.	Объекты капитального строительства в области автомобильного транспорта	Строительство автомобильной дороги общего пользования местного значения связывающей автомобильную дорогу Иркутск–Большое Голоустное в районе с. Пивовариха с автомобильной дороги Иркутск–Усть-Ордынский–Жигалово в районе п. Горный	Протяженность 18,8 км	Ушаковское МО, Хомутовское МО	Придорожная полоса устанавливается в размере: 1) 50 метров - для автомобильных дорог третьей и четвертой категорий; 2) 25 метров - для автомобильных дорог пятой категории; (Статья 26 ФЗ №257-ФЗ от 08.11.2007 г (ред. от 02.08.2019 г)
389.	Объекты капитального строительства в области автомобильного транспорта	Реконструкция автомобильной дороги общего пользования местного значения «Подъезд к социальному поселению «Исток»	Протяженность 5,700 км	Хомутовское МО	Придорожная полоса устанавливается в размере: 1) 50 метров - для автомобильных дорог третьей и четвертой категорий; 2) 25 метров - для автомобильных дорог пятой категории; (Статья 26 ФЗ №257-ФЗ от 08.11.2007 г (ред. от 02.08.2019 г)
390.	Объекты капитального строительства в области автомобильного транспорта	Реконструкция автомобильной дороги общего пользования местного значения «Подъезд к п. «Горный»	Протяженность 1,330 км	Хомутовское МО	Придорожная полоса устанавливается в размере: 1) 50 метров - для автомобильных дорог третьей и четвертой категорий; 2) 25 метров - для автомобильных дорог пятой категории; (Статья 26 ФЗ №257-ФЗ от 08.11.2007 г (ред. от 02.08.2019 г)
391.	Объекты капитального строительства в области автомобильного транспорта	Реконструкция автомобильной дороги общего пользования местного значения «Подъезд к СНТ «Раздолье»	Протяженность 4,490 км	Хомутовское МО	Придорожная полоса устанавливается в размере: 1) 50 метров - для автомобильных дорог третьей и четвертой категорий; 2) 25 метров - для автомобильных дорог пятой категории; (Статья 26 ФЗ №257-ФЗ от 08.11.2007 г (ред. от 02.08.2019 г)
392.	Объекты капитального строительства в области автомобильного транспорта	Реконструкция автомобильной дороги общего пользования местного значения д. Куда от 1 + 619 дороги Куда–Хомутово	Протяженность 11,476 км	Хомутовское МО	Придорожная полоса устанавливается в размере: 1) 50 метров - для автомобильных дорог третьей и четвертой категорий; 2) 25 метров - для автомобильных дорог пятой категории; (Статья 26 ФЗ №257-ФЗ от 08.11.2007 г (ред. от 02.08.2019 г)
393.	Объекты капитального строительства в области автомобильного транспорта	Строительство автомобильной дороги общего пользования местного значения связывающей автомобильную дорогу Иркутск–Большое Голоустное в районе с. Пивовариха с автомобильной дороги Иркутск–Усть-Ордынский–Жигалово в районе п. Горный	Протяженность 18,8 км	Хомутовское МО, Ушаковское МО	Придорожная полоса устанавливается в размере: 1) 50 метров - для автомобильных дорог третьей и четвертой категорий; 2) 25 метров - для автомобильных дорог пятой категории; (Статья 26 ФЗ №257-ФЗ от 08.11.2007 г (ред. от 02.08.2019 г)
394.	Объекты капитального строительства в области автомобильного транспорта	автомобильной дороги общего пользования местного значения «Подъезд к СНТ «Статистик 2»	Протяженность 3,550 км	Хомутовское МО	Придорожная полоса устанавливается в размере: 1) 50 метров - для автомобильных дорог третьей и четвертой категорий; 2) 25 метров - для автомобильных дорог пятой категории; (Статья 26 ФЗ №257-ФЗ от 08.11.2007 г (ред. от 02.08.2019 г)
395.	Объекты капитального строительства в области автомобильного транспорта	Строительство автомобильных дорог в жилом комплексе «Луговое» Марковского городского поселения Иркутского района Иркутской области	1,6 км	Марковское МО	Данные отсутствуют
396.	Объекты капитального строительства в области автомобильного транспорта	Реконструкция ул. Ягодная–Дорожная в д. Новолисиха Ушаковского муниципального образования Иркутского района Иркутской области	8,476 км	Ушаковское МО	Данные отсутствуют

397.	Объекты капитального строительства в области автомобильного транспорта	Автомобильные дороги общего пользования местного значения до земельных участков, расположенных в границах одного микрорайона в с. Максимовщина	Данные отсутствуют	с. Максимовщина	Данные отсутствуют
Куйтунский район					
398.	Объекты капитального строительства в области автомобильного транспорта	Реконструкция автомобильной дороги общего пользования местного значения «с. Александро-Невский Завод – уч. Малой»	Протяженность 8,75 км	Алкинское МО, Тулюшкинское МО	Не устанавливается
399.	Объекты капитального строительства в области автомобильного транспорта	Реконструкция автомобильной дороги общего пользования местного значения «с. Барлук – п. Окинский»	Протяженность 13,131 км	Барлукское МО	Придорожной полоса устанавливается в размере: 1) 50 метров - для автомобильных дорог третьей и четвертой категорий; 2) 25 метров - для автомобильных дорог пятой категории; (Статья 26 ФЗ №257-ФЗ от 08.11.2007 г (ред. от 02.08.2019 г)
400.	Объекты капитального строительства в области автомобильного транспорта	Реконструкция автомобильной дороги общего пользования местного значения «с. Кундуй»	Протяженность 0,83 км	Кундуйское МО	Придорожной полоса устанавливается в размере: 1) 50 метров - для автомобильных дорог третьей и четвертой категорий; 2) 25 метров - для автомобильных дорог пятой категории; (Статья 26 ФЗ №257-ФЗ от 08.11.2007 г (ред. от 02.08.2019 г)
401.	Объекты капитального строительства в области автомобильного транспорта	Реконструкция автомобильной дороги общего пользования местного значения «с. Мингатуй – п. Новая Тельба»	Протяженность 71,667 км	Мингатуйское МО, Новотельбинское МО	Расстояние от бровки земляного полотна до застройки не менее, м: до жилой застройки - 100; садово-дачной застройки – 50. Со стороны жилой и общественной застройки поселений, садоводческих товариществ следует предусматривать вдоль дороги полосу зеленых насаждений шириной не менее 10 м в соответствии с пунктами 8.21 и 14.28 Свода правил СП 42.13330.2011
402.	Объекты капитального строительства в области автомобильного транспорта	Реконструкция автомобильной дороги общего пользования местного значения «с. Мингатуй – п. Новая Тельба»	Протяженность 71,667 км	Мингатуйское МО, Новотельбинское МО	Расстояние от бровки земляного полотна до застройки не менее, м: до жилой застройки - 100; садово-дачной застройки – 50. Со стороны жилой и общественной застройки поселений, садоводческих товариществ следует предусматривать вдоль дороги полосу зеленых насаждений шириной не менее 10 м в соответствии с пунктами 8.21 и 14.28 Свода правил СП 42.13330.2011
403.	Объекты капитального строительства в области автомобильного транспорта	Реконструкция автомобильной дороги общего пользования местного значения «п. Новая Тельба – п. Наратай»	Протяженность 38,4 км	Новотельбинское МО	Расстояние от бровки земляного полотна до застройки не менее, м: до жилой застройки - 100; садово-дачной застройки – 50. Со стороны жилой и общественной застройки поселений, садоводческих товариществ следует предусматривать вдоль дороги полосу зеленых насаждений шириной не менее 10 м в соответствии с пунктами 8.21 и 14.28 Свода правил СП 42.13330.2011
404.	Объекты капитального строительства в области автомобильного транспорта	Реконструкция автомобильной дороги общего пользования местного значения «с. Усть-Када – п. Панагино»	Протяженность 43,833 км	Усть-Кадинское МО, Панагинское МО	Придорожной полоса устанавливается в размере: 1) 50 метров - для автомобильных дорог третьей и четвертой категорий; 2) 25 метров - для автомобильных дорог пятой категории; (Статья 26 ФЗ №257-ФЗ от 08.11.2007 г (ред. от 02.08.2019 г)

405.	Объекты капитального строительства в области автомобильного транспорта	Реконструкция автомобильной дороги общего пользования местного значения «с. Александро-Невский Завод – уч. Малой»	Протяженность 8,75 км	Алкинское МО, Тулюшкинское МО	Придорожной полоса устанавливается в размере: 1) 50 метров - для автомобильных дорог третьей и четвертой категорий; 2) 25 метров - для автомобильных дорог пятой категории; (Статья 26 ФЗ №257-ФЗ от 08.11.2007 г (ред. от 02.08.2019 г)
406.	Объекты капитального строительства в области автомобильного транспорта	Реконструкция автомобильной дороги общего пользования местного значения «Широкие Кочки – Малой»	Протяженность 11,637 км	Тулюшкинское МО	Придорожной полоса устанавливается в размере: 1) 50 метров - для автомобильных дорог третьей и четвертой категорий; 2) 25 метров - для автомобильных дорог пятой категории; (Статья 26 ФЗ №257-ФЗ от 08.11.2007 г (ред. от 02.08.2019 г)
407.	Объекты капитального строительства в области автомобильного транспорта	Реконструкция автомобильной дороги общего пользования местного значения «с. Усть-Када – п. Панагино»	Протяженность 43,833 км	Усть-Кадинское МО, Панагинское МО	Придорожной полоса устанавливается в размере: 1) 50 метров - для автомобильных дорог третьей и четвертой категорий; 2) 25 метров - для автомобильных дорог пятой категории; (Статья 26 ФЗ №257-ФЗ от 08.11.2007 г (ред. от 02.08.2019 г)
Ольхонский район					
408.	Объекты капитального строительства в области автомобильного транспорта	Строительство автомобильной дороги Куркут-Мандархан-Зуун-Хагун	Данные отсутствуют	Ольхонский район	Данные отсутствуют
409.	Объекты капитального строительства в области автомобильного транспорта	Строительство автомобильной дороги до полигона в м. Имел-Кутул	Данные отсутствуют	Ольхонский район	Данные отсутствуют
410.	Объекты капитального строительства в области автомобильного транспорта	Строительство автомобильной дороги до д. Хоторук (место проведения Ердынских игр), от д. Хоторук до д. Усть-Анга	Данные отсутствуют	Ольхонский район	Данные отсутствуют
411.	Объекты капитального строительства в области автомобильного транспорта	Строительство автомобильной дороги до мест размещения канализационно-очистных сооружений в трех муниципальных образованиях: м. Полевой Стан (Хужирское МО); в м. Петрова (Еланцынское МО); в Шара-Тоготское МО	Данные отсутствуют	Ольхонский район	Данные отсутствуют
г. Свирск					
412.	Объекты капитального строительства в области автомобильного транспорта	Мостовой переход через р. Ангара	Данные отсутствуют	г. Свирск	Данные отсутствуют
г. Усолье-Сибирское					
413.	Объекты капитального строительства в области автомобильного транспорта	Реконструкция участка автодороги Усолье – Белореченский – Мишелевка – Михайловка	234 м, IV категория	МО «г. Усолье-Сибирское»	Придорожная полоса - 50 м
414.	Объекты капитального строительства в области автомобильного транспорта	Реконструкция автодороги Усолье – Ершовка	IV категория	МО «г. Усолье-Сибирское»	Придорожная полоса - 50 м
415.	Объекты капитального строительства в области автомобильного транспорта	Строительство автомобильной дороги к жилому массиву Счастье	16,4 км, V категория	МО «г. Усолье-Сибирское»	Придорожная полоса - 25 м
416.	Объекты капитального строительства в области автомобильного транспорта	Строительство связки ул. Ватутина – ул. Жуковского с устройством путепровода через железнодорожные пути	300 м	г. Усолье-Сибирское	Не устанавливается
417.	Объекты капитального строительства в области автомобильного транспорта	Строительство нового автовокзала в непосредственной близости от железнодорожного вокзала	По проекту	г. Усолье-Сибирское по ул. Луначарского	Не устанавливается

418.	Объекты капитального строительства в области автомобильного транспорта	Улично-дорожная сеть	Не менее 13 км	г. Усолье-Сибирское, в районах новой застройки	Не устанавливается
419.	Объекты капитального строительства в области автомобильного транспорта	Реконструкция улично-дорожной сети	По проекту	г. Усолье-Сибирское, пр. Ленинский, ул. Розы Люксембург	Не устанавливается
Усольский район					
420.	Объекты капитального строительства в области автомобильного транспорта	Строительство автомобильного мостового перехода через р. Китой в п. Раздолье	Данные отсутствуют	Усольский район	Не устанавливается
Усть-Удинский район					
421.	Реконструкция автомобильной дороги	Проект реконструкции автомобильной дороги общего пользования местного значения «Подъезд к д. Бараново» на участке км 0 - км 1	На участке км 0 - км 1	Усть-Удинский район	Данные отсутствуют
422.	Реконструкция автомобильной дороги	Проект реконструкции автомобильной дороги общего пользования местного значения «Подъезд к д.д. Халюты, Ясачная Хайрюзовка» на участке км 0 - км 4	На участке км 0 - км 4	Усть-Удинский район	Данные отсутствуют
г. Черемхово					
423.	Объекты капитального строительства в области автомобильного транспорта	Строительство в западной части города путепровода над железнодорожными путями	L=0,4 км	г.Черемхово	Не требуется
424.	Объекты капитального строительства в области автомобильного транспорта	Пробивка новой магистральной улицы общегородского значения от ул. Первомайская до пересечения ул. Красношахтерская и пер. Недогарова	L=0,5 км	г.Черемхово	Не требуется
425.	Объекты капитального строительства в области автомобильного транспорта	Пробивка новой магистральной улицы общегородского значения от ул. Первомайская до пересечения ул. Горького в обход жилой застройки	L=1,1 км	г.Черемхово	Не требуется
426.	Объекты капитального строительства в области автомобильного транспорта	Строительство магистральной улицы районного значения от автодороги на Голуметь в районе ГИБДД до автодороги, идущей на М-53	L=5,0 км	г.Черемхово	Не требуется
427.	Объекты капитального строительства в области автомобильного транспорта	Строительство дороги местного значения к промышленной зоне в восточной части г. Черемхово	L=0,2 км	г.Черемхово	Не требуется
428.	Объекты капитального строительства в области автомобильного транспорта	Строительство магистральной улицы районного значения от путепровода в центральной части города до промышленной зоны в восточной части города	L=6,5 км	г.Черемхово	Не требуется
429.	Объекты капитального строительства в области автомобильного транспорта	Строительство улиц и дорог местного значения в жилой застройке	L=21,6 км	г.Черемхово	Не требуется
430.	Объекты капитального строительства в области автомобильного транспорта	Строительство проездов в жилой застройке	L=4,4 км	г.Черемхово	Не требуется
Шелеховский район					
431.	Объекты капитального строительства в области автомобильного транспорта	Строительство автомобильной дороги от ул. Кабельщиков до жилого комплекса «Синергия» в 3 микрорайоне города Шелехов»	Данные отсутствуют	г. Шелехов	Данные отсутствуют
Усть-Ордынская Бурятска ОТР					
Баяндаевский район					

432.	Объекты капитального строительства в области автомобильного транспорта	Строительство улично-дорожной сети микрорайона Западный в с. Баяндай Баяндаевского района	Данные отсутствуют	с. Баяндай	Не требуется
Нукутский район					
433.	Объекты капитального строительства в области автомобильного транспорта	Строительство автомобильной дороги Мельхитуй – р.Мельхитуй - рекреационная зона «Золотые Пески» от автомобильной дороги «Нукуты - Ворот – Онгой» - Закулей - Хадахан	Автодорога IV технической категории длиной 11,0 км	МО Нукутский район, МО Закулей, МО Хадахан	Устанавливается придорожная полоса
434.	Объекты капитального строительства в области автомобильного транспорта	Реконструкция автодороги Подъезд к д. Зунгар	Автодорога IV технической категории длиной 0,61 км	МО Нукутский район, МО Новоленино	Устанавливается придорожная полоса
Осинский район					
435.	Объекты капитального строительства в области автомобильного транспорта	Строительство автомобильной дороги Рассвет – Середкино	Протяженностью 8,24 км	Осинский район	Данные отсутствуют
436.	Объекты капитального строительства в области автомобильного транспорта	Строительство автомобильной дороги от п. Рассвет до проектируемого причала	Протяженностью 1,9 км	Осинский район	Данные отсутствуют
437.	Объекты капитального строительства в области автомобильного транспорта	Реконструкция автомобильной дороги (с устройством твердого дорожного полотна) Грязнушка – Шотой	Данные отсутствуют	Осинский район	Данные отсутствуют
438.	Объекты капитального строительства в области автомобильного транспорта	Реконструкция автомобильных дорог (с устройством твердого дорожного полотна) подъезд к д. Борахал	Данные отсутствуют	Осинский район	Данные отсутствуют
439.	Объекты капитального строительства в области автомобильного транспорта	Проведение планово-предупредительного или капитального ремонта 9 мостовых сооружений: – мост км 150+212 через руч.Ирхидей на автомобильной дороге Иркутск-Оса-Усть-Уда; – мост км 158+719 через руч.Орлак на автомобильной дороге Иркутск-Оса-Усть-Уда; – мост км 212+055 через р.Улей на автомобильной дороге Иркутск-Оса-Усть-Уда; – мост км 5+200 через р.Оса на автомобильной дороге Грязнушка-Енисей-Онгосор; – мост км 8+400 через р.Енисейка на автомобильной дороге Грязнушка-Енисей-Онгосор; – мост км 14+500 через р.Оса на автомобильной дороге Грязнушка-Енисей-Онгосор; – мост км 2+150 через р.Оса на автомобильной дороге Лузгина-Хокта-Онгой; – мост км 0+900 через р.Обуса на автомобильной дороге подъезд к с.Горхон; – мост км 1+250 через р.Оса на автомобильной дороге Подъезд к с.Прохоровка	Данные отсутствуют	Осинский район	Данные отсутствуют
Эхирит-Булагатский район					
440.	Объекты капитального строительства в области автомобильного транспорта	Реконструкция автомобильных дорог, на которых действует программа «Сельский школьный автобус» и, в первую очередь, автодороги Ишины-Корсук	Данные отсутствуют	Эхирит-Булагатский район	Данные отсутствуют
441.	Объекты капитального строительства в области автомобильного транспорта	Строительство железобетонного моста через р. Куда на участке Тимошинск-Ахины	Данные отсутствуют	Эхирит-Булагатский район	Данные отсутствуют
442.	Объекты капитального строительства в области автомобильного транспорта	Строительство автодороги с твердым покрытием до населенного пункта Батхай	Данные отсутствуют	Эхирит-Булагатский район	Данные отсутствуют

443.	Объекты капитального строительства в области автомобильного транспорта	Строительство автодороги с твердым покрытием к заказнику «Красный Яр»	Данные отсутствуют	Эхирит-Булагатский район	Данные отсутствуют
444.	Объекты капитального строительства в области автомобильного транспорта	Строительство подъездов с твердым покрытием к кладбищам	Данные отсутствуют	Эхирит-Булагатский район	Данные отсутствуют
445.	Объекты капитального строительства в области автомобильного транспорта	Асфальтирование улично-дорожной сети населенных пунктов	Данные отсутствуют	Эхирит-Булагатский район	Данные отсутствуют
446.	Объекты капитального строительства в области автомобильного транспорта	Строительство автомобильных дорог по пр. Победы, ул. Братская, ул. Тополиная в п. Усть-Ордынский Эхирит-Булагатского района	Данные отсутствуют	п. Усть-Ордынский	Данные отсутствуют
Тайшето-Тулунская ОТР					
Нижнеудинский район					
447.	Объекты капитального строительства в области автомобильного транспорта	Реконструкция автомобильной дороги общего пользования местного значения Подъезд к д. Заречье	Строительство автомобильной дороги предусматривается с устройством облегченного типа дорожной одежды по нормативам IV технической категории. Протяженность участка составит – 1,4 км	Заречное муниципальное образование	Придорожная полоса устанавливается в размере: 1) 50 метров - для автомобильных дорог третьей и четвертой категорий; 2) 25 метров - для автомобильных дорог пятой категории; (Статья 26 ФЗ №257-ФЗ от 08.11.2007 г (ред. от 02.08.2019 г)
448.	Объекты капитального строительства в области автомобильного транспорта	Реконструкция автомобильной дороги общего пользования местного значения Подъезд к п. Костино	Строительство автомобильной дороги предусматривается с устройством облегченного типа дорожной одежды по нормативам IV технической категории. Протяженность участка составит – 6,5 км	Костинское муниципальное образование	Придорожная полоса устанавливается в размере: 1) 50 метров - для автомобильных дорог третьей и четвертой категорий; 2) 25 метров - для автомобильных дорог пятой категории; (Статья 26 ФЗ №257-ФЗ от 08.11.2007 г (ред. от 02.08.2019 г)
449.	Объекты капитального строительства в области автомобильного транспорта	Реконструкция автомобильной дороги общего пользования местного значения Подъезд к р.п. Ук	Строительство автомобильной дороги предусматривается с устройством облегченного типа дорожной одежды по нормативам IV технической категории. Протяженность участка составит – 3,2 км	Уковское муниципальное образование	Придорожная полоса устанавливается в размере: 1) 50 метров - для автомобильных дорог третьей и четвертой категорий; 2) 25 метров - для автомобильных дорог пятой категории; (Статья 26 ФЗ №257-ФЗ от 08.11.2007 г (ред. от 02.08.2019 г)
450.	Объекты капитального строительства в области автомобильного транспорта	Реконструкция автомобильной дороги общего пользования местного значения Ук-Водопадный	Строительство автомобильной дороги предусматривается с устройством облегченного типа дорожной одежды по нормативам IV технической категории. Протяженность участка составит – 12,1 км	Уковское муниципальное образование	Придорожная полоса устанавливается в размере: 1) 50 метров - для автомобильных дорог третьей и четвертой категорий; 2) 25 метров - для автомобильных дорог пятой категории; (Статья 26 ФЗ №257-ФЗ от 08.11.2007 г (ред. от 02.08.2019 г)
451.	Объекты капитального строительства в области автомобильного транспорта	Реконструкция автомобильной дороги общего пользования местного значения Игнит - Ук-Бадарановка	Строительство автомобильной дороги предусматривается с устройством облегченного типа дорожной одежды по нормативам IV технической категории. Протяженность участка составит – 23,5 км	Уковское муниципальное образование	Придорожная полоса устанавливается в размере: 1) 50 метров - для автомобильных дорог третьей и четвертой категорий; 2) 25 метров - для автомобильных дорог пятой категории; (Статья 26 ФЗ №257-ФЗ от 08.11.2007 г (ред. от 02.08.2019 г)

452.	Объекты капитального строительства в области автомобильного транспорта	Реконструкция автомобильной дороги общего пользования местного значения Балакшин Бор - Ук-Бадарановка	Строительство автомобильной дороги предусматривается с устройством облегченного типа дорожной одежды по нормативам IV технической категории. Протяженность участка составит – 7,2 км	Уковское муниципальное образование	Придорожная полоса устанавливается в размере: 1) 50 метров - для автомобильных дорог третьей и четвертой категорий; 2) 25 метров - для автомобильных дорог пятой категории; (Статья 26 ФЗ №257-ФЗ от 08.11.2007 г (ред. от 02.08.2019 г)
453.	Объекты капитального строительства в области автомобильного транспорта	Реконструкция автомобильной дороги общего пользования местного значения Подъезд к р.п. Атагай	Строительство автомобильной дороги предусматривается с устройством облегченного типа дорожной одежды по нормативам IV технической категории. Протяженность участка составит – 9,6 км	Атагайское муниципальное образование	Придорожная полоса устанавливается в размере: 1) 50 метров - для автомобильных дорог третьей и четвертой категорий; 2) 25 метров - для автомобильных дорог пятой категории; (Статья 26 ФЗ №257-ФЗ от 08.11.2007 г (ред. от 02.08.2019 г)
454.	Объекты капитального строительства в области автомобильного транспорта	Реконструкция автомобильной дороги общего пользования местного значения Подъезд п. Черемшанка	Строительство автомобильной дороги предусматривается с устройством облегченного типа дорожной одежды по нормативам IV технической категории. Протяженность участка составит – 2,5 км	Широковское муниципальное образование	Придорожная полоса устанавливается в размере: 1) 50 метров - для автомобильных дорог третьей и четвертой категорий; 2) 25 метров - для автомобильных дорог пятой категории; (Статья 26 ФЗ №257-ФЗ от 08.11.2007 г (ред. от 02.08.2019 г)
455.	Объекты капитального строительства в области автомобильного транспорта	Реконструкция автомобильной дороги общего пользования местного значения Подъезд п. Первомайский	Строительство автомобильной дороги предусматривается с устройством облегченного типа дорожной одежды по нормативам IV технической категории. Протяженность участка составит – 0,6 км	Замзорское муниципальное образование	Придорожная полоса устанавливается в размере: 1) 50 метров - для автомобильных дорог третьей и четвертой категорий; 2) 25 метров - для автомобильных дорог пятой категории; (Статья 26 ФЗ №257-ФЗ от 08.11.2007 г (ред. от 02.08.2019 г)
456.	Объекты капитального строительства в области автомобильного транспорта	Реконструкция автомобильной дороги общего пользования местного значения Усть-Кадуй-Октябрьский	Строительство автомобильной дороги предусматривается с устройством облегченного типа дорожной одежды по нормативам IV технической категории. Протяженность участка составит – 31,2 км	Атагайское муниципальное образование	Придорожная полоса устанавливается в размере: 1) 50 метров - для автомобильных дорог третьей и четвертой категорий; 2) 25 метров - для автомобильных дорог пятой категории; (Статья 26 ФЗ №257-ФЗ от 08.11.2007 г (ред. от 02.08.2019 г)
457.	Объекты капитального строительства в области автомобильного транспорта	Реконструкция автомобильной дороги общего пользования местного значения Первомайский-Косой Брод	Строительство автомобильной дороги предусматривается с устройством облегченного типа дорожной одежды по нормативам IV технической категории. Протяженность участка составит –1,2 км	Замзорское муниципальное образование	Придорожная полоса устанавливается в размере: 1) 50 метров - для автомобильных дорог третьей и четвертой категорий; 2) 25 метров - для автомобильных дорог пятой категории; (Статья 26 ФЗ №257-ФЗ от 08.11.2007 г (ред. от 02.08.2019 г)
458.	Объекты капитального строительства в области автомобильного транспорта	Строительство автомобильной дороги общего пользования местного значения «Нижнеудинск - Порог - Верхняя Гутара»	Строительство автомобильной дороги предусматривается с устройством облегченного типа дорожной одежды по нормативам IV технической категории. Протяженность участка составит –330,66 км	От автомобильной дороги «Нижнеудинск – Порог» до с. Верхняя Гутара (через п. геологов Рудный, д. Нерха и с. Алыгджер)	Придорожная полоса устанавливается в размере: 1) 50 метров - для автомобильных дорог третьей и четвертой категорий; 2) 25 метров - для автомобильных дорог пятой категории; (Статья 26 ФЗ №257-ФЗ от 08.11.2007 г (ред. от 02.08.2019 г)

459.	Объекты капитального строительства в области автомобильного транспорта	Строительство автомобильной дороги местного значения (ГОК Зашихинский)	Строительство автомобильной дороги предусматривается с устройством облегченного типа дорожной одежды по нормативам IV технической категории. Протяженность участка составит –84,72 км	Тофаларское муниципальное образование	Придорожная полоса устанавливается в размере: 1) 50 метров - для автомобильных дорог третьей и четвертой категорий; 2) 25 метров - для автомобильных дорог пятой категории; (Статья 26 ФЗ №257-ФЗ от 08.11.2007 г (ред. от 02.08.2019 г)
460.	Объекты капитального строительства в области автомобильного транспорта	Строительство автомобильной дороги местного значения (Гурбейское месторождение)	Строительство автомобильной дороги предусматривается с устройством облегченного типа дорожной одежды по нормативам IV технической категории. Протяженность участка составит –128,9 км	Нерхинское муниципальное образование, Порогское муниципальное образование, Усть-Рубахинское муниципальное образование	Придорожная полоса устанавливается в размере: 1) 50 метров - для автомобильных дорог третьей и четвертой категорий; 2) 25 метров - для автомобильных дорог пятой категории; (Статья 26 ФЗ №257-ФЗ от 08.11.2007 г (ред. от 02.08.2019 г)
Тайшетский район					
461.	Объекты капитального строительства в области автомобильного транспорта	Обеспечение подъездов к населенным пунктам, не имеющим дорог с твердым покрытием	Данные отсутствуют	Тайшетский район	Данные отсутствуют
462.	Объекты капитального строительства в области автомобильного транспорта	Строительство 45,5 км автодорог в Тайшетском районе	45,5 км	Тайшетский район	Данные отсутствуют
463.	Объекты капитального строительства в области автомобильного транспорта	Строительство 258,2 км автодорог в Тайшетском районе	258,2 км	Тайшетский район	Данные отсутствуют
г. Тулун					
464.	Объекты капитального строительства в области автомобильного транспорта	Магистральная улица общегородского значения регулируемого движения, ул. Ленина	2,9 км	г. Тулун	Данные отсутствуют
465.	Объекты капитального строительства в области автомобильного транспорта	Магистральная улица общегородского значения регулируемого движения, ул. Володарского	3,9 км	г. Тулун	Данные отсутствуют
466.	Объекты капитального строительства в области автомобильного транспорта	Магистральная улица общегородского значения регулируемого движения, ул. Ермакова	1,4 км	г. Тулун	Данные отсутствуют
467.	Объекты капитального строительства в области автомобильного транспорта	Магистральная улица общегородского значения регулируемого движения, ул. Блюхера	2,626 км	г. Тулун	Данные отсутствуют
468.	Объекты капитального строительства в области автомобильного транспорта	Магистральная улица районного значения, ул. Советская	3,35 км	г. Тулун	Данные отсутствуют
469.	Объекты капитального строительства в области автомобильного транспорта	Магистральная улица районного значения, ул. Горького	1,226 км	г. Тулун	Данные отсутствуют
470.	Объекты капитального строительства в области автомобильного транспорта	Магистральная улица районного значения, ул. Совхозная	3,530 км	г. Тулун	Данные отсутствуют
471.	Объекты капитального строительства в области автомобильного транспорта	Магистральная улица районного значения, ул. Коммуны	2,4 км	г. Тулун	Данные отсутствуют

472.	Объекты капитального строительства в области автомобильного транспорта	Улица местного значения, ул. Ватунина до мкр-на Угольщиков	1,7 км	г. Тулун	Данные отсутствуют
473.	Объекты капитального строительства в области автомобильного транспорта	Улица местного значения, ул. Горячкина	0,83 км	г. Тулун	Данные отсутствуют
474.	Объекты капитального строительства в области автомобильного транспорта	Улица местного значения, ул. Красноармейская	1,165 км	г. Тулун	Данные отсутствуют
475.	Объекты капитального строительства в области автомобильного транспорта	Улица местного значения, ул. Сигаева	0,52 км	г. Тулун	Данные отсутствуют
476.	Объекты капитального строительства в области автомобильного транспорта	Улица местного значения, ул. Дорожная	0,768 км	г. Тулун	Данные отсутствуют
477.	Объекты капитального строительства в области автомобильного транспорта	Улица местного значения, ул. Красного Октября	1,1 км	г. Тулун	Данные отсутствуют
478.	Объекты капитального строительства в области автомобильного транспорта	Улицы и дороги местного значения, пер. Театральный	0,165 км	г. Тулун	Данные отсутствуют
479.	Объекты капитального строительства в области автомобильного транспорта	Улицы и дороги местного значения, ул. 1-я Заречная	0,61 км	г. Тулун	Данные отсутствуют
480.	Объекты капитального строительства в области автомобильного транспорта	Улицы и дороги местного значения, ул. Заречная	0,925 км	г. Тулун	Данные отсутствуют
481.	Объекты капитального строительства в области автомобильного транспорта	Улицы и дороги местного значения, ул. Калинина	1,0 км	г. Тулун	Данные отсутствуют
482.	Объекты капитального строительства в области автомобильного транспорта	Улицы и дороги местного значения, ул. Лыткина	1,7 км	г. Тулун	Данные отсутствуют
483.	Объекты капитального строительства в области автомобильного транспорта	Улицы и дороги местного значения, ул. Типографическая	0,5 км	г. Тулун	Данные отсутствуют
484.	Объекты капитального строительства в области автомобильного транспорта	Улицы и дороги местного значения, ул. Тухачевского	1,7 км	г. Тулун	Данные отсутствуют
485.	Объекты капитального строительства в области автомобильного транспорта	Улицы и дороги местного значения, ул. Зиминская	0,93 км	г. Тулун	Данные отсутствуют
486.	Объекты капитального строительства в области автомобильного транспорта	Улицы и дороги местного значения, пер. Пушкинский	1,26 км	г. Тулун	Данные отсутствуют
487.	Объекты капитального строительства в области автомобильного транспорта	Улицы и дороги местного значения, пер. Центральный	Данные отсутствуют	г. Тулун	Данные отсутствуют

488.	Объекты капитального строительства в области автомобильного транспорта	Улицы и дороги местного значения, по проезду от ул. Инкубаторной до ул. Депутатской	0,749 км	г. Тулун	Данные отсутствуют
489.	Объекты капитального строительства в области автомобильного транспорта	Улицы и дороги местного значения, ул. Красной Звезды	0,6 км	г. Тулун	Данные отсутствуют
490.	Объекты капитального строительства в области автомобильного транспорта	Улицы и дороги местного значения, ул. 1-я Пионерская	2,319 км	г. Тулун	Данные отсутствуют
491.	Объекты капитального строительства в области автомобильного транспорта	Улицы и дороги местного значения, ул. Розы Люксембург	0,33 км	г. Тулун	Данные отсутствуют
492.	Объекты капитального строительства в области автомобильного транспорта	Улицы и дороги местного значения, ул. Пихтовая	1,3 км	г. Тулун	Данные отсутствуют
493.	Объекты капитального строительства в области автомобильного транспорта	Улицы и дороги местного значения, ул. Кедровая	0,6 км	г. Тулун	Данные отсутствуют
494.	Объекты капитального строительства в области автомобильного транспорта	Мост через р. Азейка	1 км	г. Тулун	Данные отсутствуют
495.	Объекты капитального строительства в области автомобильного транспорта	Магистральная улица общегородского значения	2,8 км	г. Тулун	Данные отсутствуют
496.	Объекты капитального строительства в области автомобильного транспорта	Магистральная улица районного значения	4,15 км	г. Тулун	Данные отсутствуют
497.	Объекты капитального строительства в области автомобильного транспорта	Улицы и дороги местного значения	41,12 км	г. Тулун	Данные отсутствуют
498.	Объекты капитального строительства в области автомобильного транспорта	Строительство улично-дорожной сети в мкр. Березовая роща г. Тулуна	Данные отсутствуют	г. Тулун	Данные отсутствуют
Усть-Кутско-Ленская ОТР					
Казачинско-Ленский район					
499.	Объекты капитального строительства в области автомобильного транспорта	Реконструкция автомобильной дороги Подъезд к д. Ермаки	15 км	Казачинско-Ленский район	Данные отсутствуют
500.	Объекты капитального строительства в области автомобильного транспорта	Реконструкция автомобильной дороги Подъезд к д. Карнаухова	16 км	Казачинско-Ленский район	Данные отсутствуют
501.	Объекты капитального строительства в области автомобильного транспорта	реконструкция автомобильной дороги Магистральный - В.Мартыново	120 км	Казачинско-Ленский район	Данные отсутствуют
502.	Объекты капитального строительства в области автомобильного транспорта	реконструкция автомобильной дороги Казачинское - Н.Мартыново	120 км	Казачинско-Ленский район	Данные отсутствуют

503.	Объекты капитального строительства в области автомобильного транспорта	реконструкция автомобильной дороги Казачинское – Заречная	28 км	Казачинско-Ленский район	Данные отсутствуют
504.	Объекты капитального строительства в области автомобильного транспорта	реконструкция автомобильной дороги Подъезд к д. Мостовая	0,3 км	Казачинско-Ленский район	Данные отсутствуют
505.	Объекты капитального строительства в области автомобильного транспорта	реконструкция автомобильной дороги Магистральный – Вершина Ханды	58 км	Казачинско-Ленский район	Данные отсутствуют
506.	Объекты капитального строительства в области автомобильного транспорта	реконструкция автомобильной дороги Окунайский - Конец-Луг	4 км	Казачинско-Ленский район	Данные отсутствуют
507.	Объекты капитального строительства в области автомобильного транспорта	реконструкция автомобильной дороги Типуй – Карам	88,7 км	Казачинско-Ленский район	Данные отсутствуют
508.	Объекты капитального строительства в области автомобильного транспорта	реконструкция автомобильной дороги Тарасово – ист. Талая	25 км	Казачинско-Ленский район	Данные отсутствуют
509.	Объекты капитального строительства в области автомобильного транспорта	реконструкция автомобильной дороги Улькан – ист. Умбелла	8 км	Казачинско-Ленский район	Данные отсутствуют
Киренский район					
510.	Объекты капитального строительства в области автомобильного транспорта	реконструкция автомобильной дороги общего пользования местного значения Подъезд к п. Алексеевск, соответствующей классу «обычная дорога»	IV категории, протяженностью 3,1 км	Киренский район	Данные отсутствуют
511.	Объекты капитального строительства в области автомобильного транспорта	реконструкция автомобильной дороги общего пользования местного значения Подъезд к п. Алымовка, соответствующей классу «обычная дорога»	IV категории, протяженностью 3,7 км	Киренский район	Данные отсутствуют
512.	Объекты капитального строительства в области автомобильного транспорта	реконструкция автомобильной дороги общего пользования местного значения Подъезд к с. Змеиново, соответствующей классу «обычная дорога»	IV категории, протяженностью 1,6 км	Киренский район	Данные отсутствуют
513.	Объекты капитального строительства в области автомобильного транспорта	строительство автомобильной дороги общего пользования местного значения от д. Сидорово до п. Бубновка[33], соответствующей классу «обычная дорога»	IV категории, протяженностью 8,5 км	Киренский район	Данные отсутствуют
514.	Объекты капитального строительства в области автомобильного транспорта	реконструкция автомобильных дорог общего пользования местного значения, соответствующих классу «обычная дорога»	IV категории, протяженностью 4,2 км	Киренский район	Данные отсутствуют
515.	Объекты капитального строительства в области автомобильного транспорта	строительство автомобильных дорог общего пользования местного значения, соответствующих классу «обычная дорога»	IV категории, протяженностью 2,8 км с автодорожным мостом – 1 объект	Киренский район	Данные отсутствуют
516.	Объекты капитального строительства в области автомобильного транспорта	строительство автомобильных дорог общего пользования местного значения, соответствующих классу «обычная дорога»	V категории, протяженностью 34,6 км	Киренский район	Данные отсутствуют
Усть-Кутский район					

[33] – Закон Иркутской области от 5 марта 2019 года № 13-ОЗ «Об упразднении Бубновского муниципального образования, образованного на территории Киренского района Иркутской области, и о внесении изменений в отдельные законы Иркутской области».

517.	Объекты капитального строительства в области автомобильного транспорта	Реконструкция автодороги местного значения Усть-Кут – Омолой	Протяженность 63 км	Усть-Кутский район	Данные отсутствуют
518.	Объекты капитального строительства в области автомобильного транспорта	Строительство автодороги местного значения Усть-Кут – Улькан	Протяженность 66 км	Усть-Кутский район	Данные отсутствуют
519.	Объекты капитального строительства в области автомобильного транспорта	Строительство автодорожного моста через р. Лена в районе п.Заярново для обеспечения транспортной связи Иркутск – Качуг – Жигалово, Жигалово – Казачинское, трасса «Вилюй»	Данные отсутствуют	Усть-Кутский район	Данные отсутствуют
Усть-Илимско-Катангская ОТР					
Нижнеилимский район					
520.	Объекты капитального строительства в области автомобильного транспорта	Реконструкция до параметров автодороги IV технической категории подъездов: к п. Речушка от п. Каймоновский, протяженностью 25,7 км; к п. Заморский от п. Брезняки, протяженностью 50,5 км; к п. Дальний от автодороги Брезняки – Заморский, протяженностью 47,0 км	Общей протяженностью 123,5 км	Нижнеилимский район	Данные отсутствуют
521.	Объекты капитального строительства в области автомобильного транспорта	Реконструкция причалов для маломерных судов, устройство лодочных станций	Данные отсутствуют	Нижнеилимский район	Данные отсутствуют
г. Усть-Илимск					
522.	Объекты капитального строительства в области автомобильного транспорта	Лодочная станция	Данные отсутствуют	г. Усть-Илимск	Данные отсутствуют
523.	Объекты капитального строительства в области автомобильного транспорта	Причал (пристань)	Данные отсутствуют	г. Усть-Илимск	Данные отсутствуют
524.	Объекты капитального строительства в области автомобильного транспорта	Многоуровневая транспортная развязка по типу «труба» на пересечении ул. Братская и ул. Партизанская	Данные отсутствуют	г. Усть-Илимск	Данные отсутствуют
525.	Объекты капитального строительства в области автомобильного транспорта	Улица Интернационалистов	1,4 км	г. Усть-Илимск	Данные отсутствуют
526.	Объекты капитального строительства в области автомобильного транспорта	Улицы связывающая ул. Интернационалистов и ул. Молодежная	1,1 км	г. Усть-Илимск	Данные отсутствуют
527.	Объекты капитального строительства в области автомобильного транспорта	Формирование улично-дорожной сети правого берега г. Усть-Илимска в юго-западной части в районе проектируемой жилой застройки	2,66 км	г. Усть-Илимск	Данные отсутствуют
528.	Объекты капитального строительства в области автомобильного транспорта	Улица Гагарина	0,6 км	г. Усть-Илимск	Данные отсутствуют
529.	Объекты капитального строительства в области автомобильного транспорта	Улица Федотова	0,3 км	г. Усть-Илимск	Данные отсутствуют
530.	Объекты капитального строительства в области автомобильного транспорта	Улица Братская	0,15 км	г. Усть-Илимск	Данные отсутствуют

531.	Объекты капитального строительства в области автомобильного транспорта	Продление ул. Интернационалистов	0,7 км	г. Усть-Илимск	Данные отсутствуют
532.	Объекты капитального строительства в области автомобильного транспорта	Автомобильная дорога от транспортной развязки левого берега по типу «не полный клеверный лист», до выезда на Братское шоссе	7,3 км	г. Усть-Илимск	Данные отсутствуют
533.	Объекты капитального строительства в области автомобильного транспорта	Улица пр. Дружбы Народов (строительство второй улицы восточнее трамвайных путей)	3,35 км	г. Усть-Илимск	Данные отсутствуют
534.	Объекты капитального строительства в области автомобильного транспорта	Продление улицы пр. Мира до автодороги, ведущей к железнодорожному вокзалу	0,57 км	г. Усть-Илимск	Данные отсутствуют
Братская ОТР					
г. Братск					
535.	Минимизации пересечений автотранспортных потоков	Транспортная развязка	16 шт.	г. Братск	Данные отсутствуют
536.	Пропуск транспорта и пешеходов	Мостовое сооружение	1 шт.	В районе мкр. Сосновый, продолжение выездной а/д (Падунский район) функциональная зона транспортного назначения	Данные отсутствуют
Братский район					
537.	Объекты капитального строительства в области автомобильного транспорта	Строительство и реконструкция искусственных сооружений на автомобильных дорогах общего пользования, находящихся в неудовлетворительном состоянии, и включает в себя проведение капитального либо планово-предупредительного ремонта (мост Кежма-Мамырь, подъезд к п. Луговой)	Данные отсутствуют	Братский раойн	Данные отсутствуют
538.	Объекты капитального строительства в области автомобильного транспорта	Ремонт автодороги подъезд к п Харанжино	Данные отсутствуют	Братский раойн	Данные отсутствуют
539.	Объекты капитального строительства в области автомобильного транспорта	Ремонт автомобильной дороги от Большеокинска до переправы, подъезд Прибрежный	Данные отсутствуют	Братский раойн	Данные отсутствуют
540.	Объекты капитального строительства в области автомобильного транспорта	Ремонт автомобильных дорог: подъезд к п.Бурнинская Вихоря, п. Сахарово, п. Луговой	Данные отсутствуют	Братский раойн	Данные отсутствуют
541.	Объекты капитального строительства в области автомобильного транспорта	Ремонт автомобильной дороги (от п. Озерный до п. Карахун, от п. Озерный до п. Наратай, от переправы «Большеокинское-Озерный» до п. Озерный)	Данные отсутствуют	Братский раойн	Данные отсутствуют
542.	Объекты капитального строительства в области автомобильного транспорта	Ремонт автомобильных дорог: Братск-Усть-Илимск, Полукольцо, Калтук, Зяба, Александровка-Худобок, Большеокинск, Кежма, Боровское, Куватка	Данные отсутствуют	Братский раойн	Данные отсутствуют
Чунский район					
543.	Объекты капитального строительства в области автомобильного транспорта	Строительство на участке 174-190 км. до п. Сосновка	Протяженность - 15,6 км	Чунский район	Данные отсутствуют
544.	Объекты капитального строительства в области автомобильного транспорта	Строительство на участке п. Сосновка – п. Чукша, км. 150 – км 166	Протяженность – 16 км	Чунский район	Данные отсутствуют

545.	Объекты капитального строительства в области автомобильного транспорта	Строительство на участке дороги, км 155 –166 км	Протяженность – 11 км	Чунский район	Данные отсутствуют
546.	Объекты капитального строительства в области автомобильного транспорта	Строительство на участке дороги, км 114 – км 122	Протяженность – 8 км	Чунский район	Данные отсутствуют
547.	Объекты капитального строительства в области автомобильного транспорта	Строительство «Обход р. п. Чунский» от п. Чукша до р.п. Лесогорск	Протяженность – 38 км	Чунский район	Данные отсутствуют
548.	Объекты капитального строительства в области автомобильного транспорта	Строительство путепровода над железной дорогой в районе р.п. Лесогорск	Данные отсутствуют	Чунский район	Данные отсутствуют
549.	Объекты капитального строительства в области автомобильного транспорта	Строительство, реконструкция автодороги до месторождения магнетита расположенного севернее п. Елань, от автодороги Тайшет – Чуна – Братск	Протяженность - 32,2 км	Чунский район	Данные отсутствуют
550.	Объекты капитального строительства в области автомобильного транспорта	Строительство пешеходного моста через р. Чуна в п. Веселый	Данные отсутствуют	Чунский район	Данные отсутствуют
551.	Объекты капитального строительства в области автомобильного транспорта	Строительство пешеходного моста через р. Чуна в п. Хоняки	Данные отсутствуют	Чунский район	Данные отсутствуют
Бодайбинская ОТР					
Мамско-Чуйский район					
552.	Объекты капитального строительства в области автомобильного транспорта	Реконструкция автодороги местного значения тетеринск-витимский	24,34 км	Мамско-Чуйский район	Данные отсутствуют
553.	Объекты капитального строительства в области автомобильного транспорта	Реконструкция автодороги местного значения луговский-слюдянка-согдиондон-горно-чуйский	100,5 км	Мамско-Чуйский район	Данные отсутствуют

Глава 11. Учет мероприятий по строительству и реконструкции объектов капитального строительства местного значения в области дошкольного образования

№ п/п	Назначение объектов местного значения	Наименование	Краткая характеристика объекта	Местоположение планируемого объекта	Зоны с особыми условиями использования территории
Саяно-Иркутская ОТР					
Ангарский городской округ					
1.	Развитие социальной инфраструктуры	Здание для дошкольного образования	Вместимость 300 мест	г. Ангарск	Не требуется
2.	Развитие социальной инфраструктуры	Здание для дошкольного образования	Вместимость 280 мест	г. Ангарск	Не требуется
3.	Развитие социальной инфраструктуры	Здание для дошкольного образования	Вместимость 250 мест	г. Ангарск	Не требуется
4.	Развитие социальной инфраструктуры	Здание для дошкольного образования	Вместимость 220 мест	г. Ангарск	Не требуется
5.	Развитие социальной инфраструктуры	Здание для дошкольного образования	Вместимость 220 мест	г. Ангарск	Не требуется
6.	Развитие социальной инфраструктуры	Здание для дошкольного образования	Вместимость 220 мест	г. Ангарск	Не требуется
7.	Развитие социальной инфраструктуры	Здание для дошкольного образования	Вместимость 160 мест	г. Ангарск	Не требуется
8.	Развитие социальной инфраструктуры	Здание для дошкольного образования	Вместимость 110 мест	г. Ангарск	Не требуется
9.	Развитие социальной инфраструктуры	Здание для дошкольного образования	Вместимость 110 мест	г. Ангарск	Не требуется
10.	Развитие социальной инфраструктуры	Здание для дошкольного образования	Вместимость 110 мест	г. Ангарск	Не требуется
11.	Развитие социальной инфраструктуры	Здание для дошкольного образования	Вместимость 110 мест	г. Ангарск	Не требуется
12.	Развитие социальной инфраструктуры	Социальный объект с помещениями для дошкольного образования	Вместимость уточняется проектом	г. Ангарск	Не требуется
13.	Развитие социальной инфраструктуры	Здание для дошкольного образования	Вместимость 140 мест	п. Ударник	Не требуется
14.	Развитие социальной инфраструктуры	Здание для дошкольного образования	Вместимость 80 мест	п. Мегет	Не требуется
15.	Развитие социальной инфраструктуры	Социальный объект с помещениями для дошкольного образования	Вместимость 50 мест	п. Мегет	Не требуется
16.	Развитие социальной инфраструктуры	Здание для дошкольного образования	Вместимость 90 мест	д. Зуй	Не требуется
17.	Развитие социальной инфраструктуры	Здание для дошкольного образования	Вместимость 90 мест	с. Одинск	Не требуется
18.	Развитие социальной инфраструктуры	Здание для дошкольного образования	Вместимость 90 мест	с. Савватеевка	Не требуется
19.	Развитие социальной инфраструктуры	Здание для дошкольного образования	Реконструкция с расширением до 110 мест	с. Савватеевка	Не требуется
20.	Развитие социальной инфраструктуры	Здание для дошкольного образования	Вместимость 300 мест	г. Ангарск	Не требуется
21.	Развитие социальной инфраструктуры	Здание для дошкольного образования	Вместимость 300 мест	г. Ангарск	Не требуется
22.	Развитие социальной инфраструктуры	Здание для дошкольного образования	Вместимость 110 мест	г. Ангарск	Не требуется
23.	Развитие социальной инфраструктуры	Здание для дошкольного образования	Вместимость 110 мест	г. Ангарск	Не требуется
24.	Развитие социальной инфраструктуры	Здание для дошкольного образования	Вместимость 220 мест	п. Мегет	Не требуется
25.	Развитие социальной инфраструктуры	Здание для дошкольного образования	Вместимость 110 мест	г. Ангарск	Не требуется
26.	Развитие социальной инфраструктуры	Здание для дошкольного образования	Вместимость 220 мест	г. Ангарск	Не требуется
Балаганский район					
27.	Развитие социальной инфраструктуры	Строительство детских садов в п. Балаганск, д. Заславская, с. Тарнополь	Данные отсутствуют	Балаганский район: п. Балаганск, д. Заславская, с. Тарнополь	Не требуется
28.	Развитие социальной инфраструктуры	Реконструкция детского сада в с. Бирит, с. Шарагай	Данные отсутствуют	Балаганский район: с. Бирит, с. Шарагай	Не требуется
Жигаловский район					
29.	Развитие социальной инфраструктуры	Строительство детского сада	150 мест	Жигаловский район, р.п. Жигалово	Не требуется

30.	Развитие социальной инфраструктуры	Строительство двух детских садов	110 мест	Жигаловский район, р.п. Жигалово	Не требуется
31.	Развитие социальной инфраструктуры	Строительство детского сада	20 мест	Жигаловский район, с. Тимошино	Не требуется
32.	Развитие социальной инфраструктуры	Строительство детского сада	30 мест	Жигаловский район, с. Петрово	Не требуется
33.	Развитие социальной инфраструктуры	Строительство детского сада	20 мест	Жигаловский район, с. Лукиново	Не требуется
Заларинский район					
34.	Развитие социальной инфраструктуры	Строительство детского сада для детей предшкольного (старшего дошкольного) возраста на 60 мест	60 мест	Иркутская область, Заларинский район, р.п. Тыреть 1-я, ул. Красных партизан, 89 «А»	Не требуется
г. Зима					
35.	Развитие социальной инфраструктуры	Строительство детского сада в Зиминском городском поселении	240 мест	Иркутская область, г. Зима, ул. Гершевича, 10	Не требуются
Зиминский район					
36.	Развитие социальной инфраструктуры	Строительство детского сада в с. Ухтуй	110 мест	Зиминский район, с. Ухтуй	Не требуются
г. Иркутск					
37.	Развитие социальной инфраструктуры	Дошкольная образовательная организация	Вместимость 220 мест	Октябрьский округ	Не требуется
38.	Развитие социальной инфраструктуры	Дошкольная образовательная организация	Вместимость 220 мест	Октябрьский округ	Не требуется
39.	Развитие социальной инфраструктуры	Дошкольная образовательная организация	Вместимость 220 мест	Октябрьский округ	Не требуется
40.	Развитие социальной инфраструктуры	Дошкольная образовательная организация	Расширение на 140 мест	Октябрьский округ	Не требуется
41.	Развитие социальной инфраструктуры	Дошкольная образовательная организация	Вместимость 110 мест	Октябрьский округ	Не требуется
42.	Развитие социальной инфраструктуры	Дошкольная образовательная организация	Вместимость 60 мест	Октябрьский округ	Не требуется
43.	Развитие социальной инфраструктуры	Дошкольная образовательная организация	Вместимость 110 мест	Октябрьский округ	Не требуется
44.	Развитие социальной инфраструктуры	Дошкольная образовательная организация	Вместимость 140 мест	Октябрьский округ	Не требуется
45.	Развитие социальной инфраструктуры	Дошкольная образовательная организация	Вместимость 110 мест	Октябрьский округ	Не требуется
46.	Развитие социальной инфраструктуры	Дошкольная образовательная организация	Вместимость 110 мест	Октябрьский округ	Не требуется
47.	Развитие социальной инфраструктуры	Дошкольная образовательная организация	Вместимость 110 мест	Октябрьский округ	Не требуется
48.	Развитие социальной инфраструктуры	Дошкольная образовательная организация	Вместимость 110 мест	Свердловский округ	Не требуется
49.	Развитие социальной инфраструктуры	Дошкольная образовательная организация	Вместимость 220 мест	Свердловский округ	Не требуется
50.	Развитие социальной инфраструктуры	Дошкольная образовательная организация	Вместимость 350 мест	Свердловский округ	Не требуется
51.	Развитие социальной инфраструктуры	Дошкольная образовательная организация	Расширение на 100 мест	Свердловский округ	Не требуется
52.	Развитие социальной инфраструктуры	Дошкольная образовательная организация	Вместимость 220 мест	Свердловский округ	Не требуется
53.	Развитие социальной инфраструктуры	Дошкольная образовательная организация	Вместимость 220 мест	Ленинский округ	Не требуется
54.	Развитие социальной инфраструктуры	Дошкольная образовательная организация	Вместимость 350 мест	Ленинский округ	Не требуется
55.	Развитие социальной инфраструктуры	Дошкольная образовательная организация	Расширение на 140 мест	Ленинский округ	Не требуется
56.	Развитие социальной инфраструктуры	Дошкольная образовательная организация	Расширение на 140 мест	Ленинский округ	Не требуется
57.	Развитие социальной инфраструктуры	Дошкольная образовательная организация	Вместимость 220 мест	Ленинский округ	Не требуется
58.	Развитие социальной инфраструктуры	Дошкольная образовательная организация	Вместимость 110 мест	Ленинский округ	Не требуется
59.	Развитие социальной инфраструктуры	Дошкольная образовательная организация	Вместимость 110 мест	Ленинский округ	Не требуется
60.	Развитие социальной инфраструктуры	Дошкольная образовательная организация	Вместимость 110 мест	Ленинский округ	Не требуется
61.	Развитие социальной инфраструктуры	Дошкольная образовательная организация	Вместимость 220 мест	Ленинский округ	Не требуется
62.	Развитие социальной инфраструктуры	Дошкольная образовательная организация	Вместимость 110 мест	Ленинский округ	Не требуется
63.	Развитие социальной инфраструктуры	Дошкольная образовательная организация	Вместимость 110 мест	Ленинский округ	Не требуется
64.	Развитие социальной инфраструктуры	Дошкольная образовательная организация	Вместимость 350 мест	Ленинский округ	Не требуется
65.	Развитие социальной инфраструктуры	Дошкольная образовательная организация	Вместимость 110 мест	Правобережный округ	Не требуется

66.	Развитие социальной инфраструктуры	Дошкольная образовательная организация	Расширение на 140 мест	Правобережный округ	Не требуется
67.	Развитие социальной инфраструктуры	Дошкольная образовательная организация	Вместимость 350 мест	Правобережный округ	Не требуется
68.	Развитие социальной инфраструктуры	Дошкольная образовательная организация	Вместимость 140 мест	Правобережный округ	Не требуется
69.	Развитие социальной инфраструктуры	Дошкольная образовательная организация	Вместимость 250 мест	Правобережный округ	Не требуется
70.	Развитие социальной инфраструктуры	Дошкольная образовательная организация	Вместимость 140 мест	Правобережный округ	Не требуется
71.	Развитие социальной инфраструктуры	Дошкольная образовательная организация	Вместимость 60 мест	Правобережный округ	Не требуется
72.	Развитие социальной инфраструктуры	Дошкольная образовательная организация	Вместимость 220 мест	Правобережный округ	Не требуется
73.	Развитие социальной инфраструктуры	Дошкольная образовательная организация	Вместимость 350 мест	Свердловский округ	Не требуется
74.	Развитие социальной инфраструктуры	Дошкольная образовательная организация	Вместимость 160 мест	Свердловский округ	Не требуется
75.	Развитие социальной инфраструктуры	Дошкольная образовательная организация	Вместимость 110 мест	Правобережный округ	Не требуется
76.	Развитие социальной инфраструктуры	Дошкольная образовательная организация	Вместимость 220 мест	Октябрьский округ	Не требуется
77.	Развитие социальной инфраструктуры	Дошкольная образовательная организация	Вместимость 220 мест	Октябрьский округ	Не требуется
78.	Развитие социальной инфраструктуры	Дошкольная образовательная организация	Вместимость 350 мест	Октябрьский округ	Не требуется
79.	Развитие социальной инфраструктуры	Дошкольная образовательная организация	Вместимость 220 мест	Октябрьский округ	Не требуется
80.	Развитие социальной инфраструктуры	Дошкольная образовательная организация	Вместимость 220 мест	Октябрьский округ	Не требуется
81.	Развитие социальной инфраструктуры	Дошкольная образовательная организация	Вместимость 220 мест	Октябрьский округ	Не требуется
82.	Развитие социальной инфраструктуры	Дошкольная образовательная организация	Вместимость 280 мест	Октябрьский округ	Не требуется
83.	Развитие социальной инфраструктуры	Дошкольная образовательная организация	Вместимость 110 мест	Октябрьский округ	Не требуется
84.	Развитие социальной инфраструктуры	Дошкольная образовательная организация	Вместимость 350 мест	Октябрьский округ	Не требуется
85.	Развитие социальной инфраструктуры	Дошкольная образовательная организация	Вместимость 220 мест	Октябрьский округ	Не требуется
86.	Развитие социальной инфраструктуры	Дошкольная образовательная организация	Вместимость 190 мест	Октябрьский округ	Не требуется
87.	Развитие социальной инфраструктуры	Дошкольная образовательная организация	Вместимость 110 мест	Октябрьский округ	Не требуется
88.	Развитие социальной инфраструктуры	Дошкольная образовательная организация	Вместимость 140 мест	Октябрьский округ	Не требуется
89.	Развитие социальной инфраструктуры	Дошкольная образовательная организация	Вместимость 110 мест	Октябрьский округ	Не требуется
90.	Развитие социальной инфраструктуры	Дошкольная образовательная организация	Вместимость 220 мест	Свердловский округ	Не требуется
91.	Развитие социальной инфраструктуры	Дошкольная образовательная организация	Вместимость 220 мест	Свердловский округ	Не требуется
92.	Развитие социальной инфраструктуры	Дошкольная образовательная организация	Вместимость 145 мест	Свердловский округ	Не требуется
93.	Развитие социальной инфраструктуры	Дошкольная образовательная организация	Вместимость 220 мест	Свердловский округ	Не требуется
94.	Развитие социальной инфраструктуры	Дошкольная образовательная организация	Вместимость 220 мест	Свердловский округ	Не требуется
95.	Развитие социальной инфраструктуры	Дошкольная образовательная организация	Вместимость 220 мест	Свердловский округ	Не требуется
96.	Развитие социальной инфраструктуры	Дошкольная образовательная организация	Расширение на 110 мест	Свердловский округ	Не требуется
97.	Развитие социальной инфраструктуры	Дошкольная образовательная организация	Вместимость 110 мест	Свердловский округ	Не требуется
98.	Развитие социальной инфраструктуры	Дошкольная образовательная организация	Вместимость 220 мест	Свердловский округ	Не требуется
99.	Развитие социальной инфраструктуры	Дошкольная образовательная организация	Вместимость 350 мест	Свердловский округ	Не требуется
100.	Развитие социальной инфраструктуры	Дошкольная образовательная организация	Вместимость 220 мест	Свердловский округ	Не требуется
101.	Развитие социальной инфраструктуры	Дошкольная образовательная организация	Вместимость 220 мест	Свердловский округ	Не требуется
102.	Развитие социальной инфраструктуры	Дошкольная образовательная организация	Вместимость 110 мест	Свердловский округ	Не требуется
103.	Развитие социальной инфраструктуры	Дошкольная образовательная организация	Вместимость 110 мест	Свердловский округ	Не требуется
104.	Развитие социальной инфраструктуры	Дошкольная образовательная организация	Вместимость 220 мест	Свердловский округ	Не требуется
105.	Развитие социальной инфраструктуры	Дошкольная образовательная организация	Вместимость 220 мест	Свердловский округ	Не требуется
106.	Развитие социальной инфраструктуры	Дошкольная образовательная организация	Вместимость 220 мест	Ленинский округ	Не требуется

107.	Развитие социальной инфраструктуры	Дошкольная образовательная организация	Вместимость 150 мест	Ленинский округ	Не требуется
108.	Развитие социальной инфраструктуры	Дошкольная образовательная организация	Вместимость 180 мест	Ленинский округ	Не требуется
109.	Развитие социальной инфраструктуры	Дошкольная образовательная организация	Вместимость 110 мест	Ленинский округ	Не требуется
110.	Развитие социальной инфраструктуры	Дошкольная образовательная организация	Вместимость 220 мест	Ленинский округ	Не требуется
111.	Развитие социальной инфраструктуры	Дошкольная образовательная организация	Вместимость 220 мест	Ленинский округ	Не требуется
112.	Развитие социальной инфраструктуры	Дошкольная образовательная организация	Вместимость 110 мест	Ленинский округ	Не требуется
113.	Развитие социальной инфраструктуры	Дошкольная образовательная организация	Вместимость 110 мест	Правобережный округ	Не требуется
114.	Развитие социальной инфраструктуры	Дошкольная образовательная организация	Вместимость 110 мест	Правобережный округ	Не требуется
115.	Развитие социальной инфраструктуры	Дошкольная образовательная организация	Вместимость 110 мест	Правобережный округ	Не требуется
116.	Развитие социальной инфраструктуры	Дошкольная образовательная организация	Вместимость 220 мест	Правобережный округ	Не требуется
117.	Развитие социальной инфраструктуры	Дошкольная образовательная организация	Вместимость 110 мест	Правобережный округ	Не требуется
118.	Развитие социальной инфраструктуры	Дошкольная образовательная организация	Вместимость 180 мест	Правобережный округ	Не требуется
119.	Развитие социальной инфраструктуры	Дошкольная образовательная организация	Вместимость 110 мест	Правобережный округ	Не требуется
120.	Развитие социальной инфраструктуры	Дошкольная образовательная организация	Вместимость 110 мест	Правобережный округ	Не требуется
121.	Развитие социальной инфраструктуры	Дошкольная образовательная организация	Вместимость 110 мест	Правобережный округ	Не требуется
122.	Развитие социальной инфраструктуры	Дошкольная образовательная организация	Вместимость 110 мест	Правобережный округ	Не требуется
123.	Развитие социальной инфраструктуры	Дошкольная образовательная организация	Вместимость 110 мест	Правобережный округ	Не требуется
124.	Развитие социальной инфраструктуры	Дошкольная образовательная организация	Вместимость 350 мест	Правобережный округ	Не требуется
125.	Развитие социальной инфраструктуры	Дошкольная образовательная организация	Вместимость 220 мест	Правобережный округ	Не требуется
126.	Развитие социальной инфраструктуры	Дошкольная образовательная организация	Вместимость 110 мест	Правобережный округ	Не требуется
127.	Развитие социальной инфраструктуры	Дошкольная образовательная организация	Вместимость 110 мест	Правобережный округ	Не требуется
128.	Развитие социальной инфраструктуры	Дошкольная образовательная организация	Вместимость 220 мест	Правобережный округ	Не требуется
129.	Развитие социальной инфраструктуры	Дошкольная образовательная организация	Вместимость 110 мест	Правобережный округ	Не требуется
130.	Развитие социальной инфраструктуры	Дошкольная образовательная организация	Вместимость 220 мест	Правобережный округ	Не требуется
131.	Развитие социальной инфраструктуры	Дошкольная образовательная организация	Вместимость 110 мест	Правобережный округ	Не требуется
132.	Развитие социальной инфраструктуры	Дошкольная образовательная организация	Будет уточнено на дальнейших стадиях проектирования	Октябрьский округ	Не требуется
133.	Развитие социальной инфраструктуры	Дошкольная образовательная организация	Ликвидация	Правобережный округ	Не требуется
134.	Развитие социальной инфраструктуры	Дошкольная образовательная организация	Вместимость 110 мест	Правобережный округ	Не требуется
135.	Развитие социальной инфраструктуры	Дошкольная образовательная организация	Ликвидация	Правобережный округ	Не требуется
136.	Развитие социальной инфраструктуры	Дошкольная образовательная организация	Ликвидация	Октябрьский округ	Не требуется
137.	Развитие социальной инфраструктуры	Дошкольная образовательная организация	Расширение детского сада №118 на 140 мест	Правобережный округ	Не требуется
138.	Развитие социальной инфраструктуры	Дошкольная образовательная организация	Вместимость 220 мест	Октябрьский округ	Не требуется
139.	Развитие социальной инфраструктуры	Дошкольная образовательная организация	Вместимость 220 мест	Октябрьский округ	Не требуется
140.	Развитие социальной инфраструктуры	Дошкольная образовательная организация	Вместимость 220 мест	Октябрьский округ	Не требуется
141.	Развитие социальной инфраструктуры	Дошкольная образовательная организация	Вместимость 220 мест	Октябрьский округ	Не требуется
142.	Развитие социальной инфраструктуры	Дошкольная образовательная организация	Вместимость 220 мест	Октябрьский округ	Не требуется
143.	Развитие социальной инфраструктуры	Дошкольная образовательная организация	Вместимость 110 мест	Октябрьский округ	Не требуется
Иркутский район					
144.	Объекты дошкольного образования	Детский сад	1х140 мест	р.п. Большая Речка	Не устанавливается

145.	Объекты дошкольного образования	Детский сад	1х30 мест	р.п. Большая Речка	Не устанавливается
146.	Объекты дошкольного образования	Детский сад	1х30 мест	п. Бурдугуз	Не устанавливается
147.	Объекты дошкольного образования	Детский сад	1х 30 мест	п. Никола	Не устанавливается
148.	Объекты дошкольного образования	Детский сад	1х30 мест	р.п. Листвянка	Не устанавливается
149.	Объекты дошкольного образования	Детский сад	1х350 мест	р.п. Маркова	Не устанавливается
150.	Объекты дошкольного образования	Детский сад	1х350 мест	р.п. Маркова	Не устанавливается
151.	Объекты дошкольного образования	Детский сад	1х320 мест	р.п. Маркова	Не устанавливается
152.	Объекты дошкольного образования	Детский сад	1х320 мест	р.п. Маркова	Не устанавливается
153.	Объекты дошкольного образования	Детский сад	1х220 мест	р.п. Маркова	Не устанавливается
154.	Объекты дошкольного образования	Детский сад	1х220 мест	р.п. Маркова	Не устанавливается
155.	Объекты дошкольного образования	Детский сад	1х240 мест	р.п. Маркова	Не устанавливается
156.	Объекты дошкольного образования	Детский сад	1х140 мест	р.п. Маркова	Не устанавливается
157.	Объекты дошкольного образования	Детский сад	1х240 мест	п. Падь Мельничная	Не устанавливается
158.	Объекты дошкольного образования	Детский сад	1х500 мест	р.п. Маркова	Не устанавливается
159.	Объекты дошкольного образования	Детский сад	1х350 мест	р.п. Маркова	Не устанавливается
160.	Объекты дошкольного образования	Детский сад	1х350 мест	р.п. Маркова	Не устанавливается
161.	Объекты дошкольного образования	Детский сад	1х350 мест	р.п. Маркова	Не устанавливается
162.	Объекты дошкольного образования	Детский сад	1х280 мест	р.п. Маркова	Не устанавливается
163.	Объекты дошкольного образования	Детский сад	1х280 мест	р.п. Маркова	Не устанавливается
164.	Объекты дошкольного образования	Детский сад	1х280 мест	р.п. Маркова	Не устанавливается
165.	Объекты дошкольного образования	Детский сад	1х240 мест	р.п. Маркова	Не устанавливается
166.	Объекты дошкольного образования	Детский сад	1х140 мест	р.п. Маркова	Не устанавливается
167.	Объекты дошкольного образования	Детский сад	1х140 мест	р.п. Маркова	Не устанавливается
168.	Объекты дошкольного образования	Детский сад	1х110 мест	р.п. Маркова	Не устанавливается
169.	Объекты дошкольного образования	Детский сад	1х110 мест	р.п. Маркова	Не устанавливается
170.	Объекты дошкольного образования	Детский сад	1х110 мест	р.п. Маркова	Не устанавливается
171.	Объекты дошкольного образования	Детский сад	1х110 мест	р.п. Маркова	Не устанавливается
172.	Объекты дошкольного образования	Детский сад	1х110 мест	р.п. Маркова	Не устанавливается
173.	Объекты дошкольного образования	Детский сад	1х240 мест	д. Новогрудинина	Не устанавливается
174.	Объекты дошкольного образования	Детский сад	1х40 мест	п. Большое Голоустное	Не устанавливается
175.	Объекты дошкольного образования	Детский сад	1х20 мест	с. Малое Голоуст-ное	Не устанавливается
176.	Объекты дошкольного образования	Детский сад	1х25 мест	п. Баруй	Не устанавливается
177.	Объекты дошкольного образования	Детский сад	1х25 мест	п. Сайгуты	Не устанавливается
178.	Объекты дошкольного образования	Детский сад	1х140 мест	п. Дзержинск	Не устанавливается
179.	Объекты дошкольного образования	Детский сад	1х140 мест	д. Карлук	Не устанавливается
180.	Объекты дошкольного образования	Детский сад	1х220 мест	д. Карлук	Не устанавливается
181.	Объекты дошкольного образования	Детский сад	1х150 мест	с. Максимовщина	Не устанавливается
182.	Объекты дошкольного образования	Детский сад	1х18 мест	с. Мамоны	Не устанавливается
183.	Объекты дошкольного образования	Детский сад	1х220 мест	с. Мамоны	Не устанавливается
184.	Объекты дошкольного образования	Детский сад	1х110 мест	с. Мамоны	Не устанавливается
185.	Объекты дошкольного образования	Детский сад	1х220 мест	д. Малая Еланка	Не устанавливается

186.	Объекты дошкольного образования	Детский сад	1х110 мест	с. Мамоны	Не устанавливается
187.	Объекты дошкольного образования	Детский сад	1х350 мест	с. Мамоны	Не устанавливается
188.	Объекты дошкольного образования	Детский сад	1х350 мест	с. Мамоны	Не устанавливается
189.	Объекты дошкольного образования	Детский сад	1х220 мест	з. Вдовина	Не устанавливается
190.	Объекты дошкольного образования	Детский сад	1х350 мест	д. Малая Еланка	Не устанавливается
191.	Объекты дошкольного образования	Детский сад	1х350 мест	д. Малая Еланка	Не устанавливается
192.	Объекты дошкольного образования	Детский сад	1х140 мест	п. Молодежный	Не устанавливается
193.	Объекты дошкольного образования	Детский сад	1х240 мест	п. Молодежный	Не устанавливается
194.	Объекты дошкольного образования	Детский сад	1х320 мест	п. Новая Разводная	Не устанавливается
195.	Объекты дошкольного образования	Детский сад	1х320 мест	п. Молодежный	Не устанавливается
196.	Объекты дошкольного образования	Детский сад	1х25 мест	с. Никольск	Не устанавливается
197.	Объекты дошкольного образования	Детский сад	1х20 мест	д. Рязановщина	Не устанавливается
198.	Объекты дошкольного образования	Детский сад	1х140 мест	д. Галки	Не устанавливается
199.	Объекты дошкольного образования	Детский сад	1х150 мест	с. Оек	Не устанавливается
200.	Объекты дошкольного образования	Детский сад	1х50 мест	д. Коты	Не устанавливается
201.	Объекты дошкольного образования	Детский сад	1х140 мест	д. Ревякина	Не устанавливается
202.	Объекты дошкольного образования	Детский сад	1х300 мест	с. Смоленщина	Не устанавливается
203.	Объекты дошкольного образования	Детский сад	1х220 мест	с. Урик	Не устанавливается
204.	Объекты дошкольного образования	Детский сад	1х250 мест	д. Грановщина	Не устанавливается
205.	Объекты дошкольного образования	Детский сад	1х110 мест	п. Малая Топка	Не устанавливается
206.	Объекты дошкольного образования	Детский сад	1х140 мест	д. Столбова	Не устанавливается
207.	Объекты дошкольного образования	Детский сад	1х250 мест	д. Грановщина	Не устанавливается
208.	Объекты дошкольного образования	Детский сад	1х170 мест	Д. Московщина	Не устанавливается
209.	Объекты дошкольного образования	Детский сад	1х220 мест	п. Парфеновка	Не устанавливается
210.	Объекты дошкольного образования	Детский сад	1х40 мест	п. Усть-Балей	Не устанавливается
211.	Объекты дошкольного образования	Детский сад	1х30 мест	д. Зорино-Быково	Не устанавливается
212.	Объекты дошкольного образования	Детский сад	1х140 мест	д. Усть-Куда	Не устанавливается
213.	Объекты дошкольного образования	Детский сад	1х280 мест	с. Пивовариха	Не устанавливается
214.	Объекты дошкольного образования	Детский сад	1х220 мест	д. Новолисиха	Не устанавливается
215.	Объекты дошкольного образования	Детский сад	1х40 мест	д. Худякова	Не устанавливается
216.	Объекты дошкольного образования	Детский сад	1х220 мест	с. Пивовариха	Не устанавливается
217.	Объекты дошкольного образования	Детский сад	1х40 мест	д. Бурдаковка	Не устанавливается
218.	Объекты дошкольного образования	Детский сад	1х50 мест	п. Патроны	Не устанавливается
219.	Объекты дошкольного образования	Детский сад	1х240 мест	с. Хомутово	Не устанавливается
220.	Объекты дошкольного образования	Детский сад	1х320 мест	с. Хомутово	Не устанавливается
221.	Объекты дошкольного образования	Детский сад	1х240 мест	д. Куда	Не устанавливается
222.	Объекты дошкольного образования	Детский сад	1х110 мест	с. Хомутово	Не устанавливается
223.	Объекты дошкольного образования	Детский сад	1х110 мест	с. Хомутово	Не устанавливается
224.	Объекты дошкольного образования	Детский сад	1х110 мест	п. Горный	Не устанавливается
225.	Объекты дошкольного образования	Детский сад	1х110 мест	п. Горный	Не устанавливается
226.	Объекты дошкольного образования	Детский сад	1х220 мест	п. Горный	Не устанавливается

227.	Объекты дошкольного образования	Детский сад	1х220 мест	п. Горный	Не устанавливается
228.	Объекты дошкольного образования	Детский сад	1х100 мест	п. Плишкино	Не устанавливается
229.	Объекты дошкольного образования	Детский сад	1х330 мест	п. Плишкино	Не устанавливается
230.	Объекты дошкольного образования	Детский сад	1х330 мест	п. Плишкино	Не устанавливается
231.	Объекты дошкольного образования	Детский сад	1х330 мест	п. Плишкино	Не устанавливается
232.	Объекты дошкольного образования	Детский сад	1х110 мест	д. Талька	Не устанавливается
Куйтунский район					
233.	Объекты дошкольного образования	Детский сад	1х40 мест	Алкинское МО	Не устанавливается
234.	Объекты дошкольного образования	Детский сад	1х 60 мест	Андрюшинское МО	Не устанавливается
235.	Объекты дошкольного образования	Детский сад	1х110мест	п. Харик	Не устанавливается
236.	Объекты дошкольного образования	Детский сад	1х110 мест	Каразейское МО	Не устанавливается
237.	Объекты дошкольного образования	Детский сад	Расширение 1х35 мест	Карымское МО	Не устанавливается
238.	Объекты дошкольного образования	Детский сад	1х110 мест	П.ж.д.ст. Тулюшка	Не устанавливается
239.	Объекты дошкольного образования	Детский сад	Расширение на 20 мест	Уянское МО	Не устанавливается
240.	Объекты дошкольного образования	Детский сад	1 х 110 мест	р.п. Куйтун	Не устанавливается
Ольхонский район					
241.	Объекты дошкольного образования	Здание для дошкольного образования	Вместимость на 40 мест	п. Бугульдейка	Не требуются
242.	Объекты дошкольного образования	Здание для дошкольного образования	Вместимость на 20 мест	с. Сахюрта	Не требуются
243.	Объекты дошкольного образования	Здание для дошкольного образования	Вместимость на 40 мест	с. Шара-Тогот	Не требуются
244.	Объекты дошкольного образования	Здание для дошкольного образования	Вместимость на 40 мест	с. Куреть	Не требуются
245.	Объекты дошкольного образования	Реконструкция МБДОУ «Детский сад «Гномик» (капитальный ремонт, новое строительство) в Ольхонском районе, п. Хужир, ул. Обручева, 10	Данные отсутствуют	п. Хужир, ул. Обручева, 10	Не требуются
г. Саянск					
246.	Объекты дошкольного образования	МДОУ детский сад комбинированного вида на 150 мест в микрорайоне Мирный	150 мест	г. Саянск	Не требуются
г. Свирск					
247.	Развитие социальной инфраструктуры	Дошкольные образовательные учреждения	90 мест	г. Свирск	Не требуются
248.	Развитие социальной инфраструктуры	Дошкольные образовательные учреждения	60 мест	г. Свирск	Не требуются
249.	Развитие социальной инфраструктуры	Дошкольные образовательные учреждения	60 мест	г. Свирск, мкр-н Березовый	Не требуются
Слюдянский район					
250.	Объекты дошкольного образования	Детский сад	Данные отсутствуют	р.п. Култук	Не требуются
251.	Объекты дошкольного образования	Детский сад	Данные отсутствуют	г. Слюдянка	Не требуются
252.	Объекты дошкольного образования	Детский сад	Данные отсутствуют	г. Слюдянка	Не требуются
г. Усолье-Сибирское					
253.	Объекты дошкольного образования	Приобретение детского сада	140 мест	г. Усолье-Сибирское, ул. Суворова	Не требуются
254.	Объекты дошкольного образования	Строительство детского сада	По проекту	г. Усолье-Сибирское, в районе ЗУ № 38:31:000034:1200 (ул. Восточная)	Не требуются
255.	Объекты дошкольного образования	Строительство детского сада	По проекту	г. Усолье-Сибирское, в районе ЗУ № 38:31:000032:927	Не требуются
256.	Объекты дошкольного образования	Строительство детского сада	По проекту	г. Усолье-Сибирское, на территории КРТ	Не требуются
Усольский район					
257.	Объекты дошкольного образования	Реконструкция ДОУ, построенных до 1960 года	Данные отсутствуют	Усольский район	Не требуются

258.	Объекты дошкольного образования	Строительство детского сада	320 мест	р.п. Белореченский	Не требуются
259.	Объекты дошкольного образования	Строительство детского сада	110 мест	п. Новомальтинск	Не требуются
260.	Объекты дошкольного образования	Строительство детского сада	110 мест	р.п. Мишелевка	Не требуются
261.	Объекты дошкольного образования	Строительство детского сада	120 мест	р.п. Тельма	Не требуются
262.	Объекты дошкольного образования	Строительство детского сада	220 мест	р.п. Средний	Не требуются
263.	Объекты дошкольного образования	Реконструкция ДОУ, построенных до 1980 года	Данные отсутствуют	Усольский район	Не требуются
Усть-Удинский район					
264.	Объекты дошкольного образования	Строительство детского сада	110 мест	Усть-Удинский район, п. Усть-Уда	Не требуются
265.	Объекты дошкольного образования	Строительство детского сада	55 мест	Усть-Удинский район, с. Новая Уда	Не требуются
г. Черемхово					
266.	Объекты дошкольного образования	Дошкольные образовательные учреждения	6х190 мест	г. Черемхово	Не требуются
Черемховский район					
267.	Объекты дошкольного образования	Реконструкция детского сада	Расширение на 40 мест	р.п. Михайловка	Не требуются
268.	Объекты дошкольного образования	Реконструкция детского сада	Расширение на 10 мест	с. Голуметь	Не требуются
269.	Объекты дошкольного образования	Реконструкция детского сада	Расширение на 10 мест	д. Петровка	Не требуются
270.	Объекты дошкольного образования	Реконструкция детского сада	Расширение на 30 мест	с. Нижняя Иреть	Не требуются
271.	Объекты дошкольного образования	Строительство детского сада	40 мест	с. Новогромово	Не требуются
272.	Объекты дошкольного образования	Строительство детского сада	40 мест	п. Новостройка	Не требуются
273.	Объекты дошкольного образования	Строительство детского сада	60 мест	с. Онот	Не требуются
274.	Объекты дошкольного образования	Строительство детского сада	110 мест	с. Голуметь	Не требуются
275.	Объекты дошкольного образования	Строительство детского сада	110 мест	с. Алехино	Не требуются
276.	Объекты дошкольного образования	Строительство детского сада	55 мест	д. Белобородова	Не требуются
277.	Объекты дошкольного образования	Строительство детского сада	60 мест	р.п. Михайловка	Не требуются
278.	Объекты дошкольного образования	Реконструкция детского сада	Расширение на 20 мест	с. Зерновое	Не требуются
279.	Объекты дошкольного образования	Строительство детского сада	40 мест	д. Белобородова	Не требуются
280.	Объекты дошкольного образования	Строительство детского сада	30 мест	заимке Чемодариха	Не требуются
Шелеховский район					
281.	Объекты дошкольного образования	Дошкольные образовательные учреждения	1х75 мест	г. Шелехов	Не требуются
282.	Объекты дошкольного образования	Дошкольные образовательные учреждения	1х220 мест	г. Шелехов	Не требуются
283.	Объекты дошкольного образования	Детский сад на 11 квартале	1х220 мест	г. Шелехов	Не требуются
284.	Объекты дошкольного образования	Детский сад в 3 микрорайоне	1х220 мест	г. Шелехов	Не требуются
285.	Объекты дошкольного образования	Дошкольные образовательные учреждения	1х140 мест	п. Большой Луг	Не требуются
286.	Объекты дошкольного образования	Дошкольные образовательные учреждения	1х100 мест	с. Баклаши	Не требуются
287.	Объекты дошкольного образования	Дошкольные образовательные учреждения	1х100 мест	с. Баклаши	Не требуются
288.	Объекты дошкольного образования	Дошкольные образовательные учреждения	1х80 мест	с. Введенщина	Не требуются
289.	Объекты дошкольного образования	Дошкольные образовательные учреждения	1х110 мест	п. Чистые Ключи	Не требуются
290.	Объекты дошкольного образования	Дошкольные образовательные учреждения	1х110 мест	д. Олха	Не требуются
291.	Объекты дошкольного образования	Дошкольные образовательные учреждения	1х100 мест	с. Шаманка	Не требуются
292.	Объекты дошкольного образования	Дошкольные образовательные учреждения	1х50 мест	п. Подкаменная	Не требуются
Усть-Ордынская Бурятская ОТР					
Аларский район					

293.	Объекты дошкольного образования	Перепрофилирование начальной школы в детский сад	Данные отсутствуют	с. Куйта, с. Апхульта	Не требуются
294.	Объекты дошкольного образования	Реконструкция детского сада	Данные отсутствуют	с. Бахтай	Не требуются
295.	Объекты дошкольного образования	Строительство детских садов	Данные отсутствуют	п. Кутулик, с. Аляты, д. Аларь, с. Могоенок, с. Табарсук, с. Зоны, д. Маломолева	Не требуются
Баяндаевский район					
296.	Объекты дошкольного образования	Строительство детского сада	240 мест	с. Баяндай, МО «Баяндай»	Не требуются
Боханский район					
297.	Объекты дошкольного образования	Реконструкция детских дошкольных учреждений	Данные отсутствуют	Боханский район	Не требуются
298.	Объекты дошкольного образования	Детские дошкольные учреждения	Данные отсутствуют	с. Александровское, с.Каменка, д. Морозова, с. Олонки, п. Тихоновка, с. Укыр, с. Хохорск, д. Харатирген	Не требуются
Нукутский район					
299.	Дошкольные общеобразовательные организации	Строительство детского сада	Мощность 60 мест	МО Закулей с. Закулей	Не требуются
300.	Дошкольные общеобразовательные организации	Строительство детского сада-яслей	Мощность 180 мест (в т.ч. 30 мест ясли)	МО Новонукутское п. Новонукутский	Не требуются
Осинский район					
301.	Объекты дошкольного образования	Детские дошкольные учреждения	Данные отсутствуют	с. Оса	Не требуются
302.	Объекты дошкольного образования	Детские дошкольные учреждения	Данные отсутствуют	с. Майск, с. Усть-Алтан, д. Русские Янгуты, п. Приморский	Не требуются
Эхирит-Булагатский район					
303.	Объекты дошкольного образования	Строительство детского сада	300 мест	п. Усть-Ордынский	Не требуются
304.	Объекты дошкольного образования	Строительство и расширение детских дошкольных учреждений	Данные отсутствуют	Эхирит-Булагатский район	Не требуются
Тайшето-Тулунская ОТР					
Нижнеудинский район					
305.	Объекты дошкольного образования	Дошкольная образовательная организация	Вместимость – 20 мест	Иргейское муниципальное образование с. Иргей	Не требуются
306.	Объекты дошкольного образования	Дошкольная образовательная организация	Вместимость – 20 мест	Катарбейское муниципальное образование с. Катарбей	Не требуются
307.	Объекты дошкольного образования	Дошкольная образовательная организация	Вместимость – 20 мест	Нерхинское муниципальное образование д. Нерха	Не требуются
308.	Объекты дошкольного образования	Дошкольная образовательная организация	Вместимость – 50 мест	Порогское муниципальное образование с. Порог	Не требуются
309.	Объекты дошкольного образования	Дошкольная образовательная организация	Вместимость – 190 мест	Усть-Рубахинское муниципальное образование с. Мельница	Не требуются
310.	Объекты дошкольного образования	Дошкольная образовательная организация	Вместимость – 20 мест	Усть-Рубахинское муниципальное образование п. Подгорный	Не требуются
311.	Объекты дошкольного образования	Дошкольная образовательная организация	Вместимость – 20 мест	Усть-Рубахинское муниципальное образование д. Уват	Не требуются
312.	Объекты дошкольного образования	Дошкольная образовательная организация	Вместимость – 20 мест	Чеховское муниципальное образование с. Чехово	Не требуются
313.	Объекты дошкольного образования	Дошкольная образовательная организация	Вместимость – 50 мест	Шебертинское муниципальное образование с. Шеберта	Не требуются
314.	Объекты дошкольного образования	Дошкольная образовательная организация	Вместимость – 50 мест	Широковское муниципальное образование с. Широково	Не требуются

315.	Объекты дошкольного образования	Дошкольная образовательная организация	Вместимость – 240 мест	Алзамайское муниципальное образование г. Алзамай	Не требуются
316.	Объекты дошкольного образования	Дошкольная образовательная организация	Вместимость – 110 мест	Алзамайское муниципальное образование г. Алзамай	Не требуются
317.	Объекты дошкольного образования	Дошкольная образовательная организация	Вместимость – 190 мест	Нижнеудинское муниципальное образование г. Нижнеудинск	Не требуются
318.	Объекты дошкольного образования	Дошкольная образовательная организация	Расширение на 32 места	Нижнеудинское муниципальное образование г. Нижнеудинск	Не требуются
319.	Объекты дошкольного образования	Дошкольная образовательная организация	Вместимость – 110 мест	Нижнеудинское муниципальное образование г. Нижнеудинск	Не требуются
320.	Объекты дошкольного образования	Дошкольная образовательная организация	Вместимость – 190 мест	Нижнеудинское муниципальное образование г. Нижнеудинск	Не требуются
321.	Объекты дошкольного образования	Дошкольная образовательная организация	Вместимость – 50 мест	Уковское муниципальное образование п. Камышет	Не требуются
Тайшетский район					
322.	Объекты дошкольного образования	Строительство детского сада	20 мест	с. Конторка	Не требуются
323.	Объекты дошкольного образования	Строительство детского сада	50 мест	с. Половино-Черемхово	Не требуются
324.	Объекты дошкольного образования	Строительство детского сада	20 мест	с. Шелаево	Не требуются
325.	Объекты дошкольного образования	Строительство детского сада	220 мест	г. Бирюсинск	Не требуются
326.	Объекты дошкольного образования	Строительство детского сада	110 мест	р.п. Квиток	Не требуются
327.	Объекты дошкольного образования	Строительство детского сада	110 мест	р.п. Новобирюсинский	Не требуются
328.	Объекты дошкольного образования	Строительство детского сада	220 мест	г. Тайшет	Не требуются
329.	Объекты дошкольного образования	Строительство детского сада	50 мест	р.п. Шиткино	Не требуются
330.	Объекты дошкольного образования	Строительство детского сада	160 мест	р.п. Юрты	Не требуются
331.	Объекты дошкольного образования	Строительство детского сада	100 мест	с. Старый Акульшет	Не требуются
332.	Объекты дошкольного образования	Строительство детского сада	40 мест	с. Мирный	Не требуются
333.	Объекты дошкольного образования	Строительство детского сада	50 мест	с. Николаевка	Не требуются
334.	Объекты дошкольного образования	Строительство детского сада	60 мест	п. ж/д ст. Тамтачет	Не требуются
335.	Объекты дошкольного образования	Строительство детского сада	110 мест	г. Бирюсинск	Не требуются
336.	Объекты дошкольного образования	Строительство детского сада	110 мест	г. Тайшет	Не требуются
337.	Объекты дошкольного образования	Строительство детского сада	220 мест	г. Тайшет	Не требуются
338.	Объекты дошкольного образования	Строительство детского сада	50 мест	р.п. Юрты	Не требуются
г. Тулун					
339.	Объекты дошкольного образования	Дошкольное образовательное учреждение	1х140 мест	г. Тулун, Центральный планировочный район	Не требуются
340.	Объекты дошкольного образования	Дошкольное образовательное учреждение	1х220 мест	г. Тулун, Центральный планировочный район	Не требуются
341.	Объекты дошкольного образования	Дошкольное образовательное учреждение	1х140 мест	г. Тулун, Березовая роща	Не требуются
342.	Объекты дошкольного образования	Дошкольное образовательное учреждение	1х140 мест	г. Тулун, Березовая роща	Не требуются
343.	Объекты дошкольного образования	Дошкольное образовательное учреждение	1х140 мест	г. Тулун, Березовая роща	Не требуются
344.	Объекты дошкольного образования	Дошкольное образовательное учреждение	1х220 мест	г. Тулун, Березовая роща	Не требуются
345.	Объекты дошкольного образования	Дошкольное образовательное учреждение	1х140 мест	г. Тулун, мкр-н Угольщиков	Не требуются
346.	Объекты дошкольного образования	Дошкольное образовательное учреждение	1х220 мест	г. Тулун, мкр-н Угольщиков	Не требуются
347.	Объекты дошкольного образования	Дошкольное образовательное учреждение	1х110 мест	г. Тулун, мкр-н Шахта	Не требуются
348.	Объекты дошкольного образования	Дошкольное образовательное учреждение	1х110 мест (расширение)	г. Тулун, мкр-н Северный	Не требуются
Тулунский район					

349.	Объекты дошкольного образования	Строительство детского сада	35 мест	с. Азей	Не требуются
350.	Объекты дошкольного образования	Строительство детского сада	20 мест	п. Аршан	Не требуются
351.	Объекты дошкольного образования	Строительство детского сада	30 мест	с. Будагово	Не требуются
352.	Объекты дошкольного образования	Реконструкция детского сада	С расширением до 85 мест	с. Гадалей	Не требуются
353.	Объекты дошкольного образования	Строительство детского сада	40 мест	с. Икей	Не требуются
354.	Объекты дошкольного образования	Строительство детского сада	25 мест	п. Ишидей	Не требуются
355.	Объекты дошкольного образования	Строительство детского сада	25 мест	с. Уйгат	Не требуются
356.	Объекты дошкольного образования	Строительство детского сада	30 мест	д. Нижний Бурбук	Не требуются
357.	Объекты дошкольного образования	Строительство детского сада	25 мест	д. Нижний Манут	Не требуются
358.	Объекты дошкольного образования	Строительство детского сада	25 мест	п. Ермаки	Не требуются
359.	Объекты дошкольного образования	Строительство детского сада	40 мест	с. Котик	Не требуются
360.	Объекты дошкольного образования	Строительство детского сада	30 мест	п. Утай	Не требуются
361.	Объекты дошкольного образования	Строительство детского сада	20 мест	с. Перфилово	Не требуются
362.	Объекты дошкольного образования	Строительство детского сада	55 мест	п. Центральные Мастерские	Не требуются
Усть-Кутско-Ленская ОТР					
Казачинско-Ленский район					
363.	Объекты дошкольного образования	Дошкольное образовательное учреждение	390 мест	Магистральнинское МО	Не требуются
364.	Объекты дошкольного образования	Дошкольное образовательное учреждение	280 мест	Ульканское МО	Не требуются
365.	Объекты дошкольного образования	Дошкольное образовательное учреждение	140 мест	Казачинское МО	Не требуются
366.	Объекты дошкольного образования	Дошкольное образовательное учреждение	95 мест	Новоселевское МО	Не требуются
367.	Объекты дошкольного образования	Дошкольное образовательное учреждение	За счет реконструкции школы	Небельское МО	Не требуются
Киренский район					
368.	Объекты дошкольного образования	детское дошкольное учреждение	120 мест	г. Киренск	Не требуются
369.	Объекты дошкольного образования	детское дошкольное учреждение	300 мест	г. Киренск	Не требуются
370.	Объекты дошкольного образования	МКДОУ «Детский сад №1»	На 110 мест с целью увеличения мощности до 150 мест	г. Киренск	Не требуются
371.	Объекты дошкольного образования	МКДОУ «Детский сад №9»	85 мест	г. Киренск	Не требуются
372.	Объекты дошкольного образования	МКДОУ «Детский сад №11»	125 мест	г. Киренск	Не требуются
373.	Объекты дошкольного образования	недействующее детское дошкольное учреждение	С целью восстановления деятельности на 60 мест	г. Киренск	Не требуются
374.	Объекты дошкольного образования	МКДОУ «Детский сад с. Макарово»	40 мест	с. Макарово	Не требуются
375.	Объекты дошкольного образования	МКДОУ «Детский сад п. Юбилейный»	На 22 места с целью увеличения проектной мощности до 30 мест	п. Юбилейный	Не требуются
Усть-Кутский район					
376.	Объекты дошкольного образования	Дошкольные образовательные учреждения	560 мест	Усть-Кутское МО	Не требуются
377.	Объекты дошкольного образования	Дошкольные образовательные учреждения	100 мест	Звезднинское МО	Не требуются
378.	Объекты дошкольного образования	Дошкольные образовательные учреждения	40 мест	Подымахинское МО	Не требуются
379.	Объекты дошкольного образования	Дошкольные образовательные учреждения	Реконструкция с увеличением до 120 мест	Янтальское МО	Не требуются

380.	Объекты дошкольного образования	Дошкольные образовательные учреждения	Реконструкция с увеличением до 120 мест	Верхнемарковское МО	Не требуются
381.	Объекты дошкольного образования	Дошкольные образовательные учреждения	Реконструкция с увеличением до 70 мест	Ручейское МО	Не требуются
382.	Объекты дошкольного образования	Строительство детского сада в г. Усть-Куте с ясельной группой	на 140 мест	г. Усть-Кут	Не требуются
383.	Объекты дошкольного образования	Строительство детского сада в г. Усть-Куте	на 140 мест	г. Усть-Кут	Не требуются
Усть-Илимско-Катангская ОТР					
Катангский район					
384.	Объекты дошкольного образования	Детский сад	Реконструкция объекта капитального строительства	с. Наканно	Не требуются
385.	Объекты дошкольного образования	Детский сад	Реконструкция объекта капитального строительства	с. Хамакар	Не требуются
386.	Объекты дошкольного образования	Детский сад	Реконструкция объекта капитального строительства, расширение на 40 мест	с. Ербогачен	Не требуются
387.	Объекты дошкольного образования	Детский сад	Реконструкция объекта капитального строительства	с. Подволошино	Не требуются
388.	Объекты дошкольного образования	Детский сад	Реконструкция объекта капитального строительства	с. Преображенка	Не требуются
389.	Объекты дошкольного образования	Детский сад	Реконструкция объекта капитального строительства	с. Ерема	Не требуются
г. Усть-Илимск					
390.	Объекты дошкольного образования	Дошкольное образовательное учреждение	220 мест	г. Усть-Илимск	Не требуются
391.	Объекты дошкольного образования	Дошкольное образовательное учреждение	220 мест	г. Усть-Илимск	Не требуются
392.	Объекты дошкольного образования	Дошкольное образовательное учреждение	180 мест	г. Усть-Илимск	Не требуются
Усть-Илимский район					
393.	Объекты дошкольного образования	Детские образовательные учреждения	Реконструкция	п. Эдучанка, п. Седаново	Не требуются
394.	Объекты дошкольного образования	Детские образовательные учреждения	Строительство	р.п. Железнодорожный, п. Седаново, п. Невон, п. Бадарминск	Не требуются
Братская ОТР					
г. Братск					
395.	Оказание образовательных услуг в области дошкольного образования	Дошкольная образовательная организация	75 мест	г. Братск, ж/р Сухой	Не требуются
396.	Оказание образовательных услуг в области дошкольного образования	Дошкольная образовательная организация	110 мест	г. Братск, ж/р Порожский	Не требуются
397.	Оказание образовательных услуг в области дошкольного образования	Дошкольная образовательная организация	50 мест	г. Братск. ж/р Центральный, ул. Муханова	Не требуются
398.	Оказание образовательных услуг в области дошкольного образования	Дошкольная образовательная организация	80 мест	г. Братск, ж/р Центральный, ул. Возрождения	Не требуются

399.	Оказание образовательных услуг в области дошкольного образования	Дошкольная образовательная организация	120 мест	г. Братск, ж/р Падун, мкр. 5А	Не требуются
400.	Оказание образовательных услуг в области дошкольного образования	Дошкольная образовательная организация	480 мест	г. Братск, ж/р Энергетик	Не требуются
401.	Оказание образовательных услуг в области дошкольного образования	Дошкольная образовательная организация	125 мест	г. Братск, ж/р Энергетик	Не требуются
402.	Оказание образовательных услуг в области дошкольного образования	Дошкольная образовательная организация	240 мест	г. Братск, ж/р Северный -1	Не требуются
403.	Оказание образовательных услуг в области дошкольного образования	Дошкольная образовательная организация	260 мест	г. Братск, ж/р Северный -1	Не требуются
404.	Оказание образовательных услуг в области дошкольного образования	Дошкольная образовательная организация	300 мест	г. Братск, ж/р Центральный	Не требуются
405.	Оказание образовательных услуг в области дошкольного образования	Дошкольная образовательная организация	300 мест	г. Братск, ж/р Центральный	Не требуются
406.	Оказание образовательных услуг в области дошкольного образования	Дошкольная образовательная организация	100 мест	г. Братск, ж/р Центральный	Не требуются
407.	Оказание образовательных услуг в области дошкольного образования	Дошкольная образовательная организация	80 мест	г. Братск, мкр. Нагорный	Не требуются
408.	Оказание образовательных услуг в области дошкольного образования	Дошкольная образовательная организация	50 мест	г. Братск, Стениха	Не требуются
Братский район					
409.	Объекты дошкольного образования	Строительство детского сада	на 40 мест	п. Зяба	Не требуются
410.	Объекты дошкольного образования	Строительство детского сада	на 110 мест	п. Прибрежный	Не требуются
411.	Объекты дошкольного образования	Строительство детского сада	на 55 мест	п. Шумилово	Не требуются
412.	Объекты дошкольного образования	Строительство детского сада	на 220 мест	г. Вихоревка	Не требуются
413.	Объекты дошкольного образования	Строительство детского сада	на 60 мест	с. Кузнецовка	Не требуются
414.	Объекты дошкольного образования	Строительство детского сада	на 55 мест	с. Александровка	Не требуются
Чунский район					
415.	Объекты дошкольного образования	Строительство детского сада	на 150 мест	р.п. Чунский	Не требуются
416.	Объекты дошкольного образования	Строительство детского сада	на 40 мест	р.п. Лесогорск	Не требуются
417.	Объекты дошкольного образования	Строительство детского сада	на 150 мест	р.п. Октябрьский	Не требуются

Глава 12. Учет мероприятий по строительству и реконструкции объектов капитального строительства местного значения в области общего образования

№ п/п	Назначение объектов местного значения	Наименование	Краткая характеристика объекта	Местоположение планируемого объекта	Зоны с особыми условиями использования территории
Саяно-Иркутская ОТР					
Ангарский городской округ					
1.	Развитие социальной инфраструктуры	Общеобразовательная школа	Вместимость 1300 мест	г. Ангарск	Не требуется
2.	Развитие социальной инфраструктуры	Общеобразовательная школа	Вместимость 1000 мест	г. Ангарск	Не требуется
3.	Развитие социальной инфраструктуры	Общеобразовательная школа	Вместимость 1000 мест	г. Ангарск	Не требуется
4.	Развитие социальной инфраструктуры	Общеобразовательная школа	Вместимость 900 мест	г. Ангарск	Не требуется
5.	Развитие социальной инфраструктуры	Общеобразовательная школа	Вместимость 1100 мест	г. Ангарск	Не требуется
6.	Развитие социальной инфраструктуры	Общеобразовательная школа	Реконструкция. Вместимость уточняется проектом	г. Ангарск	Не требуется
7.	Развитие социальной инфраструктуры	Общеобразовательная школа	Вместимость 1275 мест	п. Мегет	Не требуется
8.	Развитие социальной инфраструктуры	Общеобразовательная школа	Вместимость 45 мест	п. Мегет	Не требуется
9.	Развитие социальной инфраструктуры	Общеобразовательная школа	Вместимость 140 мест	с. Савватеевка	Не требуется
10.	Развитие социальной инфраструктуры	Общеобразовательная школа	Реконструкция. Вместимость уточняется проектом	п. Мегет	Не требуется
11.	Развитие социальной инфраструктуры	Общеобразовательная школа	Реконструкция с расширением до 300 мест	с. Савватеевка	Не требуется
12.	Развитие социальной инфраструктуры	Общеобразовательная школа	Вместимость 1200 мест	г. Ангарск	Не требуется
13.	Развитие социальной инфраструктуры	Общеобразовательная школа	Вместимость 600 мест	г. Ангарск	Не требуется
Балаганский район					
14.	Обеспечение доступности современного качественного общего образования	Строительство средней общеобразовательной школы в с. Тарнополь	130 мест	Балаганский район, Тарнопольское МО, с. Тарнополь	Не требуются
15.	Обеспечение доступности современного качественного общего образования	Строительство средней общеобразовательной школы	Данные отсутствуют	Балаганский район, с. Шарагай	Не требуются
16.	Обеспечение доступности современного качественного общего образования	Строительство средней общеобразовательной школы	Данные отсутствуют	Балаганский район, д. Заславская	Не требуются
17.	Обеспечение доступности современного качественного общего образования, письмо Балаганкинское сельское поселение Усть-Удинского района Иркутской области, исх. № 51 от 13.11.2014 г.	Строительство средней общеобразовательной школы в Балаганкинском сельском поселении	100 мест	Усть-Удинский район, Балаганкинское сельское поселение, с. Балаганка	Не требуются
Жигаловский район					
18.	Развитие социальной инфраструктуры	Строительство школы	80 мест	Жигаловский район, с. Тутура	Не требуются
19.	Развитие социальной инфраструктуры	Строительство школы	80 мест	Жигаловский район, с. Петрово	Не требуются
20.	Развитие социальной инфраструктуры	Строительство школы	72 места	Жигаловский район, с.Усть-Илга	Не требуются
21.	Развитие социальной инфраструктуры	Строительство школы	15 мест	Жигаловский район, д. Якимовка	Не требуются
Заларинский район					
22.	Развитие социальной инфраструктуры	Реконструкция здания МБОУ Заларинская СОШ № 2	Данные отсутствуют	р.п. Залари, ул. Рабочая, 2	Не требуются
г. Зима					

23.	Развитие социальной инфраструктуры	«Средняя общеобразовательная школа на 352 учащихся в городе Зима Иркутской области»	На 352 учащихся	г. Зима, ул. Коммунистическая, 54	Не требуются
г. Иркутск					
24.	Развитие социальной инфраструктуры	Общеобразовательная организация	Расширение школы на 525 мест	Октябрьский округ	Не требуется
25.	Развитие социальной инфраструктуры	Общеобразовательная организация	Вместимость 1275 мест	Октябрьский округ	Не требуется
26.	Развитие социальной инфраструктуры	Общеобразовательная организация	Вместимость 1500 мест	Октябрьский округ	Не требуется
27.	Развитие социальной инфраструктуры	Общеобразовательная организация	Расширение школы на 525 мест	Октябрьский округ	Не требуется
28.	Развитие социальной инфраструктуры	Общеобразовательная организация	Вместимость 1175 мест	Свердловский округ	Не требуется
29.	Развитие социальной инфраструктуры	Общеобразовательная организация	Расширение на 525 мест	Свердловский округ	Не требуется
30.	Развитие социальной инфраструктуры	Общеобразовательная организация	Расширение на 350 мест	Свердловский округ	Не требуется
31.	Развитие социальной инфраструктуры	Общеобразовательная организация	Расширение на 525 мест	Свердловский округ	Не требуется
32.	Развитие социальной инфраструктуры	Общеобразовательная организация	Вместимость 1400 мест	Свердловский округ	Не требуется
33.	Развитие социальной инфраструктуры	Общеобразовательная организация	Вместимость 600 мест	Ленинский округ	Не требуется
34.	Развитие социальной инфраструктуры	Общеобразовательная организация	Расширение на 525 мест	Ленинский округ	Не требуется
35.	Развитие социальной инфраструктуры	Общеобразовательная организация	Расширение на 525 мест	Ленинский округ	Не требуется
36.	Развитие социальной инфраструктуры	Общеобразовательная организация	Расширение на 525 мест	Ленинский округ	Не требуется
37.	Развитие социальной инфраструктуры	Общеобразовательная организация	Расширение на 525 мест	Ленинский округ	Не требуется
38.	Развитие социальной инфраструктуры	Общеобразовательная организация	Вместимость 350 мест	Правобережный округ	Не требуется
39.	Развитие социальной инфраструктуры	Общеобразовательная организация	Вместимость 600 мест	Правобережный округ	Не требуется
40.	Развитие социальной инфраструктуры	Общеобразовательная организация	Вместимость 1275 мест	Свердловский округ	Не требуется
41.	Развитие социальной инфраструктуры	Общеобразовательная организация	Вместимость 1100 мест	Октябрьский округ	Не требуется
42.	Развитие социальной инфраструктуры	Общеобразовательная организация	Расширение школы на 525 мест	Октябрьский округ	Не требуется
43.	Развитие социальной инфраструктуры	Общеобразовательная организация	Вместимость 1275 мест	Октябрьский округ	Не требуется
44.	Развитие социальной инфраструктуры	Общеобразовательная организация	Вместимость 240 мест	Октябрьский округ	Не требуется
45.	Развитие социальной инфраструктуры	Общеобразовательная организация	Расширение школы на 525 мест	Октябрьский округ	Не требуется
46.	Развитие социальной инфраструктуры	Общеобразовательная организация	Вместимость 1500 мест	Октябрьский округ	Не требуется
47.	Развитие социальной инфраструктуры	Общеобразовательная организация	Расширение школы на 350 мест	Октябрьский округ	Не требуется
48.	Развитие социальной инфраструктуры	Общеобразовательная организация	Вместимость 1275 мест	Октябрьский округ	Не требуется
49.	Развитие социальной инфраструктуры	Общеобразовательная организация	Вместимость 1800 мест	Октябрьский округ	Не требуется
50.	Развитие социальной инфраструктуры	Общеобразовательная организация	Начальная школа на 200 мест	Октябрьский округ	Не требуется
51.	Развитие социальной инфраструктуры	Общеобразовательная организация	Вместимость 1280 мест	Свердловский округ	Не требуется
52.	Развитие социальной инфраструктуры	Общеобразовательная организация	Вместимость 1275 мест	Свердловский округ	Не требуется
53.	Развитие социальной инфраструктуры	Общеобразовательная организация	Вместимость 1275 мест	Свердловский округ	Не требуется
54.	Развитие социальной инфраструктуры	Общеобразовательная организация	Вместимость 1275 мест	Свердловский округ	Не требуется
55.	Развитие социальной инфраструктуры	Общеобразовательная организация	Вместимость 1175 мест	Свердловский округ	Не требуется
56.	Развитие социальной инфраструктуры	Общеобразовательная организация	Расширение на 350 мест	Свердловский округ	Не требуется
57.	Развитие социальной инфраструктуры	Общеобразовательная организация	Вместимость 1275 мест	Свердловский округ	Не требуется
58.	Развитие социальной инфраструктуры	Общеобразовательная организация	Вместимость 250 мест	Свердловский округ	Не требуется
59.	Развитие социальной инфраструктуры	Общеобразовательная организация	Расширение на 525 мест	Свердловский округ	Не требуется
60.	Развитие социальной инфраструктуры	Общеобразовательная организация	Вместимость 1150 мест	Свердловский округ	Не требуется
61.	Развитие социальной инфраструктуры	Общеобразовательная организация	Вместимость 1100 мест	Свердловский округ	Не требуется
62.	Развитие социальной инфраструктуры	Общеобразовательная организация	Вместимость 1275 мест	Свердловский округ	Не требуется

63.	Развитие социальной инфраструктуры	Общеобразовательная организация (начальная школа-детский сад)	Вместимость начальной школы 200 мест, детского сада на 110 мест	Ленинский округ	Не требуется
64.	Развитие социальной инфраструктуры	Общеобразовательная организация	Вместимость 1275 мест	Ленинский округ	Не требуется
65.	Развитие социальной инфраструктуры	Общеобразовательная организация	Вместимость 1275 мест	Ленинский округ	Не требуется
66.	Развитие социальной инфраструктуры	Общеобразовательная организация	Вместимость 1500 мест	Ленинский округ	Не требуется
67.	Развитие социальной инфраструктуры	Общеобразовательная организация	Вместимость 1100 мест	Ленинский округ	Не требуется
68.	Развитие социальной инфраструктуры	Общеобразовательная организация	Вместимость 1275мест	Ленинский округ	Не требуется
69.	Развитие социальной инфраструктуры	Общеобразовательная организация	Вместимость 1100 мест	Ленинский округ	Не требуется
70.	Развитие социальной инфраструктуры	Общеобразовательная организация	Вместимость 1100 мест	Ленинский округ	Не требуется
71.	Развитие социальной инфраструктуры	Общеобразовательная организация	Вместимость 1275 мест	Ленинский округ	Не требуется
72.	Развитие социальной инфраструктуры	Общеобразовательная организация	Вместимость 1275 мест	Ленинский округ	Не требуется
73.	Развитие социальной инфраструктуры	Общеобразовательная организация	Расширение Лицея-Интерната №13 на 1125 мест	Ленинский округ	Не требуется
74.	Развитие социальной инфраструктуры	Общеобразовательная организация (начальная школа-детский сад)	Вместимость 200 мест	Ленинский округ	Не требуется
75.	Развитие социальной инфраструктуры	Общеобразовательная организация	Вместимость 200 мест	Ленинский округ	Не требуется
76.	Развитие социальной инфраструктуры	Общеобразовательная организация	Вместимость 240 мест	Правобережный округ	Не требуется
77.	Развитие социальной инфраструктуры	Общеобразовательная организация	Вместимость 1100 мест	Правобережный округ	Не требуется
78.	Развитие социальной инфраструктуры	Общеобразовательная организация	Вместимость 1275 мест	Правобережный округ	Не требуется
79.	Развитие социальной инфраструктуры	Общеобразовательная организация	Вместимость 1275 мест	Правобережный округ	Не требуется
80.	Развитие социальной инфраструктуры	Общеобразовательная организация	Вместимость 1275 мест	Правобережный округ	Не требуется
81.	Развитие социальной инфраструктуры	Общеобразовательная организация	Вместимость 1150 мест	Правобережный округ	Не требуется
82.	Развитие социальной инфраструктуры	Общеобразовательная организация	Вместимость 350 мест	Правобережный округ	Не требуется
83.	Развитие социальной инфраструктуры	Общеобразовательная организация	Вместимость 1275 мест	Правобережный округ	Не требуется
84.	Развитие социальной инфраструктуры	Общеобразовательная организация	Вместимость 600 мест	Правобережный округ	Не требуется
85.	Развитие социальной инфраструктуры	Общеобразовательная организация	Расширение на 350 мест	Ленинский округ	Не требуется
86.	Развитие социальной инфраструктуры	Общеобразовательная организация	Расширение на 525 мест	Ленинский округ	Не требуется
87.	Развитие социальной инфраструктуры	Общеобразовательная организация	Расширение на 650 мест	Ленинский округ	Не требуется
88.	Развитие социальной инфраструктуры	Общеобразовательная организация	Вместимость 525 мест	Свердловский округ	Не требуется
89.	Развитие социальной инфраструктуры	Общеобразовательная организация	Расширение МБОУ г. Иркутска лицей-интернат №1 на 1275 мест	Правобережный округ	
90.	Развитие социальной инфраструктуры	Общеобразовательная организация	Вместимость 1275 мест	Ленинский округ	Не требуется
91.	Развитие социальной инфраструктуры	Общеобразовательная организация	Вместимость 1275 мест	Октябрьский округ	Не требуется
92.	Развитие социальной инфраструктуры	Общеобразовательная организация	Вместимость 1275 мест	Октябрьский округ	Не требуется
93.	Развитие социальной инфраструктуры	Здание начальной школы МБОУ г. Иркутска СОШ № 75	-	г. Иркутск, ул. Академическая, 5	Не требуется
Иркутский район					
94.	Объекты образования	Расширение школы	на 30 мест	р.п. Листвянка	Не устанавливается
95.	Объекты образования	Общеобразовательная школа	1х1275 мест	р.п. Маркова	Не устанавливается
96.	Объекты образования	Общеобразовательная школа	1х1275 мест	р.п. Маркова	Не устанавливается
97.	Объекты образования	Общеобразовательная школа	1х1550 мест	р.п. Маркова	Не устанавливается
98.	Объекты образования	Общеобразовательная школа	1х725 мест	р.п. Маркова	Не устанавливается
99.	Объекты образования	Общеобразовательная школа	1х500 мест	п. Падь Мельничная	Не устанавливается

100.	Объекты образования	Общеобразовательная школа	1х1275 мест	р.п. Маркова	Не устанавливается
101.	Объекты образования	Общеобразовательная школа	1х1275 мест	р.п. Маркова	Не устанавливается
102.	Объекты образования	Общеобразовательная школа	1х1275 мест	р.п. Маркова	Не устанавливается
103.	Объекты образования	Общеобразовательная школа	1х725 мест	р.п. Маркова	Не устанавливается
104.	Объекты образования	Общеобразовательная школа	1х800 мест	р.п. Маркова	Не устанавливается
105.	Объекты образования	Общеобразовательная школа	1х600 мест	р.п. Маркова	Не устанавливается
106.	Объекты образования	Общеобразовательная школа	1х500 мест	р.п. Маркова	Не устанавливается
107.	Объекты образования	Общеобразовательная школа	1х350 мест	р.п. Маркова	Не устанавливается
108.	Объекты образования	Общеобразовательная школа	1х500 мест	д. Новогрудинина	Не устанавливается
109.	Объекты образования	Общеобразовательная школа	1х100 мест	п. Большое Голоустное	Не устанавливается
110.	Объекты образования	Общеобразовательная школа	1х352 мест	п. Дзержинск	Не устанавливается
111.	Объекты образования	Общеобразовательная школа	1х150 мест	п. Дзержинск	Не устанавливается
112.	Объекты образования	Общеобразовательная школа	1х400 мест	д. Карлук	Не устанавливается
113.	Объекты образования	Общеобразовательная школа	1х150 мест	с. Максимовщина	Не устанавливается
114.	Объекты образования	Общеобразовательная школа	1х250 мест	с. Максимовщина	Не устанавливается
115.	Объекты образования	Общеобразовательная школа	1х1275 мест	с. Мамоны	Не устанавливается
116.	Объекты образования	Общеобразовательная школа	1х500 мест	с. Мамоны	Не устанавливается
117.	Объекты образования	Общеобразовательная школа	1х500 мест	с. Мамоны	Не устанавливается
118.	Объекты образования	Общеобразовательная школа	1х500 мест	з. Вдовина	Не устанавливается
119.	Объекты образования	Общеобразовательная школа	1х1275 мест	д. Малая Еланка	Не устанавливается
120.	Объекты образования	Общеобразовательная школа	1х600 мест	д. Малая Еланка	Не устанавливается
121.	Объекты образования	Общеобразовательная школа	1х600 мест	п. Новая Разводная	Не устанавливается
122.	Объекты образования	Общеобразовательная школа	1х600 мест	п. Молодежный	Не устанавливается
123.	Объекты образования	Общеобразовательная школа	1х1275 мест	с. Оек	Не устанавливается
124.	Объекты образования	Общеобразовательная школа	1х400 мест	д. Черемушка	Не устанавливается
125.	Объекты образования	Общеобразовательная школа	1х480 мест	с. Смоленщина	Не устанавливается
126.	Объекты образования	Школа-детский сад	На 120 мест, 1х96 мест (шк.)	д. Сосновый Бор	Не устанавливается
127.	Объекты образования	Школа-детский сад	На 120 мест, 1х24 мест (д/с)	д. Сосновый Бор	Не устанавливается
128.	Объекты образования	Общеобразовательная школа	1х725 мест	д. Грановщина	Не устанавливается
129.	Объекты образования	Общеобразовательная школа	1х154 мест	д. Столбова	Не устанавливается
130.	Объекты образования	Общеобразовательная школа	1х1275 мест	д. Грановщина	Не устанавливается
131.	Объекты образования	Общеобразовательная школа	1х500 мест	с. Урик	Не устанавливается
132.	Объекты образования	Общеобразовательная школа	1х300 мест	д. Московщина	Не устанавливается
133.	Объекты образования	Общеобразовательная школа	1х725 мест	п. Парфеновка	Не устанавливается
134.	Объекты образования	Общеобразовательная школа	1х150 мест	д. Зорино-Быково:	Не устанавливается
135.	Объекты образования	Общеобразовательная школа	1х150 мест	д. Усть-Куда	Не устанавливается
136.	Объекты образования	Общеобразовательная школа	1х550 мест	д. Новолисиха	Не устанавливается
137.	Объекты образования	Общеобразовательная школа	1х1275 мест	с. Пивовариха	Не устанавливается
138.	Объекты образования	Общеобразовательная школа	расш. на 725 мест	с. Хомутово	Не устанавливается
139.	Объекты образования	Общеобразовательная школа	1х1550 мест	с. Хомутово	Не устанавливается
140.	Объекты образования	Общеобразовательная школа	1х725 мест	д. Куда	Не устанавливается

141.	Объекты образования	Школа-детский сад	1х170 мест (шк.), 220 мест (д/с)	п. Плишкино	Не устанавливается
142.	Объекты образования	Школа-детский сад	1х50 мест (д/ш), 170) мест (шк.)	п. Плишкино	Не устанавливается
143.	Объекты образования	Общеобразовательная школа	1х500	п. Горный	Не устанавливается
144.	Объекты образования	Общеобразовательная школа	1х900	д. Куда	Не устанавливается
145.	Объекты образования	Общеобразовательная школа	1х900	П. Плишкино	Не устанавливается
146.	Объекты образования	Общеобразовательная школа	1х900	П. Плишкино	Не устанавливается
147.	Объекты образования	Общеобразовательная школа	1х250	д. Талька	Не устанавливается
148.	Объекты образования	Школа-детский сад	1х96 мест (шк), (школа-сад на 120 мест)	д. Горяшина	Не устанавливается
149.	Объекты образования	Школа-детский сад	1х24 мест (д/с), (школа-сад на 120 мест)	д. Горяшина	Не устанавливается
Качугский район					
150.	Средние общеобразовательные школы	Реконструкция СОШ №1 (для размещения начальных классов)	Данные отсутствуют	р.п. Качуг	Не устанавливается
151.	Средние общеобразовательные школы	Строительство здания общеобразовательной школы	На 250 учащихся	с. Харбатово	Не устанавливается
152.	Начальные общеобразовательные школы	Снос	Данные отсутствуют	р.п. Качуг	Не устанавливается
Куйтунский район					
153.	Объекты образования	Общеобразовательная школа	1х 200 мест	Андрюшинское МО	Не устанавливается
154.	Объекты образования	Общеобразовательная школа	1х250 мест	Барлукское МО	Не устанавливается
155.	Объекты образования	Расширение школы	На 50 мест	Иркутское МО	Не устанавливается
156.	Объекты образования	Общеобразовательная школа	1х200 мест	с. Каразей	Не устанавливается
157.	Объекты образования	Общеобразовательная школа	1х220 мест	с. Карымск	Не устанавливается
158.	Объекты образования	Школа-детский сад	На 30 мест школьных	д. Станица 3-я	Не устанавливается
159.	Объекты образования	Школа-детский сад	На 25 мест дошкольных	д. Станица 3-я	Не устанавливается
160.	Объекты образования	Школа-детский сад	1х220 мест	Уховское МО	Не устанавливается
161.	Объекты образования	Школа-детский сад	1х55 мест	Уховское МО	Не устанавливается
162.	Объекты образования	Общеобразовательная школа	1х250 мест	Уянское МО	Не устанавливается
163.	Объекты образования	Общеобразовательная школа	1х750 мест	р.п. Куйтун	Не устанавливается
Ольхонский район					
164.	Объекты образования	Общеобразовательная начальная школа	Вместимость на 350 мест	с. Еланцы	Не устанавливается
165.	Объекты образования	Общеобразовательная школа	Вместимость на 80 мест	с. Шара-Тогот	Не устанавливается
166.	Объекты образования	Общеобразовательная школа	Вместимость на 350 мест	п. Хужир	Не устанавливается
167.	Объекты образования	Общеобразовательная школа	Вместимость на 120 мест	п. Бугульдейка	Не устанавливается
168.	Объекты образования	Реконструкция МБОУ «Онгуренская СОШ» с устройством спортзала, помещений столовой и для размещения группы дошкольного возраста на 25 мест	На 25 мест	с. Онгурен	Не устанавливается
г. Саянск					
169.	Объекты образования	Строительство общеобразовательной школы на 550 мест с бассейном по адресу: Иркутская область, город Саянск, микрорайон «Ленинградский»	На 550 мест	г. Саянск	Не устанавливается
г. Свирск					

170.	Объекты образования	Строительство средней общеобразовательной школы на 250 учащихся в городе Свирске Иркутской области	На 250 учащихся	г. Свирск	Не устанавливается
Слюдянский район					
171.	Объекты образования	Школа на 725 мест в микрорайоне «Рудоуправление» г. Слюдянка	На 725 мест	г. Слюдянка	Не устанавливается
г. Усолье-Сибирское					
172.	Объекты образования	Строительство новой школы	825 мест	г. Усолье-Сибирское, пр. Комсомольский, 70	Не устанавливается
173.	Объекты образования	Строительство новой школы	По проекту	г. Усолье-Сибирское, ЗУ № 38:31:000032:943	Не устанавливается
174.	Объекты образования	Строительство и школы и д/с на ЗУ	По проекту	г. Усолье-Сибирское, ЗУ № 38:31:000052:548 (ул. Снежная, 2)	Не устанавливается
Усольский район					
175.	Объекты образования	Строительство НОШ-д/с	На 100 и 60 мест соответственно	с. Хайта	Не устанавливается
176.	Объекты образования	Строительство НОШ-д/с	На 150 и 60 мест соответственно	с. Биликтуй	Не устанавливается
177.	Объекты образования	Строительство НОШ-д/с	На 100 и 110 мест соответственно	п. Раздолье	Не устанавливается
178.	Объекты образования	Строительство НОШ-д/с	На 200 и 60 мест соответственно	п. Тальяны	Не устанавливается
179.	Объекты образования	Реконструкция и капитальный ремонт и зданий Мальтинской и Тальянской СОШ, МОУ СОШ № 20, Биликтуйской, Хайтинской, Холмушинской, Октябрьской ООШ и Целотской, Ходарейской и Тельминской НОШ	Данные отсутствуют	Усольский район	Не устанавливается
180.	Объекты образования	Строительство общеобразовательной школы	240 мест	р.п. Тайтурка	Не устанавливается
181.	Объекты образования	Строительство начальной школы	50 мест	р.п. Тельма	Не устанавливается
182.	Объекты образования	Строительство общеобразовательной школы	250 мест	р.п. Мишелевка	Не устанавливается
183.	Объекты образования	Строительство общеобразовательной школы	500 мест	с. Мальта	Не устанавливается
Усть-Удинский район					
184.	Обеспечение доступности современного качественного общего образования	Строительство средней общеобразовательной школы в п. Усть-Уда	520 мест	Усть-Удинский район, п. Усть-Уда	Не устанавливается
185.	Обеспечение доступности современного качественного общего образования, письмо Балаганкинское сельское поселение Усть-Удинского района Иркутской области, исх. № 51 от 13.11.2014 г.	Строительство средней общеобразовательной школы в Балаганкинском сельском поселении	100 мест	Усть-Удинский район, Балаганкинское сельское поселение, с.Балаганка	Не устанавливается
г. Черемхово					
186.	Объекты образования	Общеобразовательные школы	1х500 мест	г.Черемхово	Не устанавливается
Черемховский район					
187.	Объекты образования	Строительство школы	250 мест	д. Верхняя Иреть	Не устанавливается
188.	Объекты образования	Строительство школы	320 мест	с. Нижняя Иреть	Не устанавливается
Шелеховский район					
189.	Объекты образования	Реконструкция МКОУ Шелеховского района «Большелугская средняя общеобразовательная школа № 8»	1х195 мест	п. Большой Луг	Не устанавливается
190.	Объекты образования	Школа	1х900 мест	с. Баклаши	Не устанавливается

191.	Объекты образования	Средняя бщеобразовательная школа	1х352 места	д. Олха	Не устанавливается
192.	Объекты образования	Школа в 3 микрорайоне	1х1200 мест	г. Шелехов	Не устанавливается
193.	Объекты образования	Школа-детский сад	120/50 мест	п. Подкаменная	Не устанавливается
Усть-Ордынская Бурятская ОТР					
Аларский район					
194.	Объекты образования	Возобновление работы начальной школы	Данные отсутствуют	д. Кирюшина	Не устанавливается
195.	Объекты образования	Строительство общеобразовательных школ	Данные отсутствуют	п. Ангарский, с. Зоны	Не устанавливается
196.	Объекты образования	Строительство начальных школ	Данные отсутствуют	д. Куркат, д. Кукунур, д. Малый Кутулик	Не устанавливается
197.					
Баяндаевский район					
198.	Объекты образования	Строительство средней школы	100 мест	с. Тургеневка, МО «Тургеневка».	Не устанавливается
199.	Объекты образования	Школа среднего (полного) образования на 725 мест по адресу: с. Баяндай, ул. Некунде, 108А Баяндаевского района Иркутской области	725 мест	с. Баяндай	Не устанавливается
200.	Объекты образования	Строительство спортивного зала муниципального бюджетного учреждения «Нагалыкская средняя общеобразовательная школа» в селе Нагалык Баяндаевского района	-	с. Нагалык	Не устанавливается
Боханский район					
201.	Объекты образования	Ремонт и реконструкция общеобразовательных школ	Данные отсутствуют	Боханский район	Не устанавливается
202.	Объекты образования	Начальные школы-сады с бассейнами	Данные отсутствуют	д. Заглик, д. Манькова и д. Нововоскресенка	Не устанавливается
203.	Объекты образования	Объект капитального строительства «Школа среднего (полного) общего образования на 250 учащихся в с. Тихоновка Боханского района Иркутской области»	Данные отсутствуют	с. Тихоновка	Не устанавливается
Нукутский район					
204.	Общеобразовательные организации	Строительство общеобразовательной школы	Мощность 250 мест	МО Новонукутское п. Новонукутский, ул. Маглеевых, 6	Не устанавливается
205.	Общеобразовательные организации	Строительство общеобразовательной школы с детским садом	Мощность 264/72 мест	МО Новонукутское п. Заречный, м/н 70	Не устанавливается
206.	Общеобразовательные организации	Строительство комплекса школа-сад	Мощность 198/70 мест	МО Хадахан с. Хадахан, пер. Школьный, 4	Не устанавливается
207.	Общеобразовательные организации	Строительство комплекса школа-сад	Мощность 63/20 мест	МО Нукуты д. Ворот-Онгой, ул. Центральная, 33	Не устанавливается
208.	Общеобразовательные организации	Строительство комплекса школа-сад	Мощность 40/20 мест	МО Хареты д. Большебаяновская, ул. Почтовая, 1б	Не устанавливается
209.	Общеобразовательные организации	Средняя общеобразовательная школа на 154 учащихся в п. Целинный Нукутского района	на 154 учащихся	п. Целинный	Не устанавливается
Осинский район					
210.	Общеобразовательные организации	Средние общеобразовательные школы	Данные отсутствуют	с. Бильчир, д. Русские Янгуты	Не устанавливается
Эхирит-Булагатский район					
211.	Общеобразовательные организации	Строительство общеобразовательной школы	На 132 учащихся	д. Харанут	Не устанавливается
212.	Общеобразовательные организации	Строительство общеобразовательной школы	На 100 учащихся	с. Ахины	Не устанавливается

213.	Подготовка проектно-сметной документации для строительства школ	Строительство общеобразовательной школы	120 мест	с. Булуса	Не устанавливается
214.	Подготовка проектно-сметной документации для строительства школ	Строительство общеобразовательной школы	180 мест	с. Новониколаевск	Не устанавливается
Тайшето-Тулунская ОТР					
Нижнеудинский район					
215.	Общеобразовательные организации	Общеобразовательная организация	Вместимость – 120 мест	Костинское муниципальное образование п. Костино	Не устанавливается
216.	Общеобразовательные организации	Начальная школа – детский сад с интернатом	Вместимость – 60/40/25 мест	Тофаларское муниципальное образование с. Алыгджер	Не устанавливается
217.	Общеобразовательные организации	Общеобразовательная организация	Вместимость – 55 мест	Усть-Рубахинское муниципальное образование д. Рубахина	Не устанавливается
218.	Общеобразовательные организации	Общеобразовательная организация	Вместимость – 55 мест	Усть-Рубахинское муниципальное образование д. Швайкина	Не устанавливается
219.	Общеобразовательные организации	Общеобразовательная организация	Вместимость – 55 мест	Усть-Рубахинское муниципальное образование д. Шум	Не устанавливается
220.	Общеобразовательные организации	Общеобразовательная организация	Вместимость – 120 мест	Шебертинское муниципальное образование с. Шеберта	Не устанавливается
221.	Общеобразовательные организации	Общеобразовательная организация	Вместимость – 120 мест	Алзамайское муниципальное образование г. Алзамай	Не устанавливается
222.	Общеобразовательные организации	Общеобразовательная организация	Вместимость – 120 мест	Алзамайское муниципальное образование г. Алзамай	Не устанавливается
223.	Общеобразовательные организации	Общеобразовательная организация	Вместимость – 520 мест	Нижнеудинское муниципальное образование г. Нижнеудинск	Не устанавливается
224.	Общеобразовательные организации	Общеобразовательная организация	Расширение на 61 место	Нижнеудинское муниципальное образование г. Нижнеудинск	Не устанавливается
225.	Общеобразовательные организации	Общеобразовательная организация	Вместимость – 600 мест	Нижнеудинское муниципальное образование г. Нижнеудинск	Не устанавливается
226.	Общеобразовательные организации	Общеобразовательная организация	Вместимость – 120 мест	Нижнеудинское муниципальное образование г. Нижнеудинск	Не устанавливается
227.	Общеобразовательные организации	Общеобразовательная организация	Расширение на 227 мест	Уковское муниципальное образование р.п. Ук	Не устанавливается
Тайшетский район					
228.	Общеобразовательные организации	Строительство школы	300 мест	г. Бирюсинск	Не устанавливается
229.	Общеобразовательные организации	Строительство школы	200 мест	р.п. Новобирюсинский	Не устанавливается
230.	Общеобразовательные организации	Строительство школы	500 мест	г. Тайшет	Не устанавливается
231.	Общеобразовательные организации	Строительство школы	200 мест	г. Тайшет	Не устанавливается
232.	Общеобразовательные организации	Строительство школы	1275 мест	г. Тайшет	Не устанавливается
233.	Общеобразовательные организации	Строительство школы	150 мест	р.п. Юрты	Не устанавливается
234.	Общеобразовательные организации	Строительство школы	25 мест	с. Конторка	Не устанавливается
235.	Общеобразовательные организации	Строительство школы	70 мест	с. Николаевка	Не устанавливается
236.	Общеобразовательные организации	Строительство школы	100 мест	г. Бирюсинск	Не устанавливается
237.	Общеобразовательные организации	Строительство школы	100 мест	р.п. Новобирюсинский	Не устанавливается
238.	Общеобразовательные организации	Строительство школы	200 мест	г. Тайшет	Не устанавливается
239.	Общеобразовательные организации	Строительство школы	100 мест	г. Тайшет	Не устанавливается
240.	Общеобразовательные организации	Строительство школы	50 мест	р.п. Юрты	Не устанавливается

241.	Общеобразовательные организации	Детское образовательное учреждение школа-сад по адресу: Иркутская область, Тайшетский район, с. Старый Акульшет, ул. Бирюсинская, 28	Данные отсутствуют	с. Старый Акульшет, ул. Бирюсинская, 28	Не устанавливается
г. Тулун					
242.	Общеобразовательные организации	Общеобразовательная школа	1х1275 мест	г. Тулун, мкр-н Угольщиков	Не устанавливается
243.	Общеобразовательные организации	Общеобразовательная школа	1х1275 мест	г. Тулун, Березовая роща	Не устанавливается
244.	Общеобразовательные организации	Общеобразовательная школа	1х250 мест	г. Тулун, мкр-н Шахта	Не устанавливается
Тулунский район					
245.	Общеобразовательные организации	Строительство школы – детского сада	128 мест	с. Бурхун	Не устанавливается
246.	Общеобразовательные организации	Строительство школы – детского сада	128 мест	д. Евдокимова	Не устанавливается
247.	Общеобразовательные организации	Строительство школы – детского сада	200/40 мест	с. Котик	Не устанавливается
248.	Общеобразовательные организации	Строительство школы	220 мест	с. Перфилово	Не устанавливается
249.	Общеобразовательные организации	Строительство школы	110 мест	с. Уйгат	Не устанавливается
250.	Общеобразовательные организации	Строительство школы	110 мест	п. Утай	Не устанавливается
Усть-Кутско-Ленская ОТР					
Казачинско-Ленский район					
251.	Общеобразовательные организации	Общеобразовательная школа	70 мест	Магистральнинское МО	Не устанавливается
252.	Общеобразовательные организации	Общеобразовательная школа	450 мест	Казачинское МО	Не устанавливается
253.	Общеобразовательные организации	Общеобразовательная школа	Реконструкция с увеличением до 12 мест	Мартыновское МО	Не устанавливается
Киренский район					
254.	Общеобразовательные организации	Средняя общеобразовательная школа	На 550 учащихся	г. Киренск	Не устанавливается
255.	Общеобразовательные организации	Средняя общеобразовательная школа	На 750 учащихся	г. Киренск	Не устанавливается
256.	Общеобразовательные организации	Общеобразовательная школа	На 100 учащихся	с. Кривая Лука	Не устанавливается
257.	Общеобразовательные организации	Средняя общеобразовательная школа	На 450 учащихся	р.п. Алексеевск	Не устанавливается
258.	Общеобразовательные организации	МКОУ «НОШ с. Кривошапкино»	На 170 учащихся с целью размещения детского дошкольного учреждения на 30 мест	с. Кривошапкино	Не устанавливается
259.	Общеобразовательные организации	МКОУ «НОШ д. Никулина»	С целью размещения детского дошкольного учреждения на 15 мест и спортивного зала	д. Никулина	Не устанавливается
260.	Общеобразовательные организации	МКОУ «СОШ с. Кривая Лука»	На 100 учащихся с сокращением проектной мощности до 70 учащихся	с. Кривая Лука	Не устанавливается
Усть-Кутский район					
261.	Общеобразовательные организации	Строительство общеобразовательной школы	432 места	Усть-Кутское МО	Не устанавливается
262.	Общеобразовательные организации	Строительство общеобразовательной школы	120 мест	Звезднинское МО	Не устанавливается
263.	Общеобразовательные организации	Реконструкция общеобразовательной школы	Реконструкция с увеличением до 156 мест	Нийское МО	Не устанавливается
264.	Общеобразовательные организации	Строительство школы в г. Усть-Куте на 520 мест	на 520 мест	г. Усть-Куте	Не устанавливается
Усть-Илимско-Катангская ОТР					
Катангский район					
265.	Объекты образования	Общеобразовательная школа	Реконструкция объекта капитального строительства, расширение на 150 мест	с. Ербогачен	Не устанавливается
266.	Объекты образования	Начальная школа	Реконструкция объекта капитального строительства	с. Наканно	Не устанавливается

267.	Объекты образования	Общеобразовательная школа	Реконструкция объекта капитального строительства	с. Непа	Не устанавливается
268.	Объекты образования	Общеобразовательная школа	Реконструкция объекта капитального строительства	с. Бур	Не устанавливается
269.	Объекты образования	Общеобразовательная школа	Реконструкция объекта капитального строительства	с. Подволошино	Не устанавливается
270.	Объекты образования	Начальная школа	Реконструкция объекта капитального строительства	с. Ерема	Не устанавливается
Нижнеилимский район					
271.	Объекты образования	Строительство образовательного комплекса (школа на 130 учащихся и детский сад на 49 мест)	130/490 мест	п. Речушка	Не устанавливается
272.	Объекты образования	Строительство образовательного комплекса (школа на 60 учащихся и детский сад на 20 мест)	60/20 мест	п. Соцгородок	Не устанавливается
г. Усть-Илимск					
273.	Объекты образования	Общеобразовательная школа	800 мест	г. Усть-Илимск	Не устанавливается
Усть-Илимский район					
274.	Объекты образования	Общеобразовательные школы	Реконструкция	п. Невон, с. Ершово, п. Седаново, п. Бадарминск	Не устанавливается
275.	Объекты образования	Общеобразовательные школы	Строительство	р.п. Железнодорожный	Не устанавливается
Братская ОТР					
г. Братск					
276.	Общеобразовательная организация	Оказание образовательных услуг в области начального, среднего образования	825 мест	г. Братск, ж/р Центральный, мкр. 26	Не устанавливается
277.	Общеобразовательная организация	Оказание образовательных услуг в области начального, среднего образования	70 мест	г. Братск, ж/р Порожский	Не устанавливается
278.	Общеобразовательная организация	Оказание образовательных услуг в области начального, среднего образования	1450 мест	г. Братск, ж/р Энергетик	Не устанавливается
279.	Общеобразовательная организация	Оказание образовательных услуг в области начального, среднего образования	850 мест	г. Братск, мкр. Сосновый	Не устанавливается
280.	Общеобразовательная организация	Оказание образовательных услуг в области начального, среднего образования	380 мест	г. Братск, ж/р Северный	Не устанавливается
281.	Общеобразовательная организация	Оказание образовательных услуг в области начального, среднего образования	400 мест	г. Братск, ж/р Северный	Не устанавливается
282.	Общеобразовательная организация	Оказание образовательных услуг в области начального, среднего образования	700 мест	г. Братск, ж/р Центральный	Не устанавливается
283.	Общеобразовательная организация	Оказание образовательных услуг в области начального, среднего образования	190 мест	г. Братск, ж/р Центральный	Не устанавливается
Братский район					
284.	Общеобразовательная организация	Строительство школы	352 места	с. Покосное	Не устанавливается
285.	Общеобразовательная организация	Строительство школы	132 места	с. Тэмь	Не устанавливается
286.	Общеобразовательная организация	Реконструкция и капитальный ремонт зданий школ	Данные отсутствуют	Ключи-Булакском, Добчурском, Куватском, Турманском	Не устанавливается
Чунский район					
287.	Общеобразовательная организация	Строительство школы	132 места	п. Каменск	Не устанавливается
288.	Общеобразовательная организация	Строительство школы	132 места	п. Изыкан	Не устанавливается

г. Бодайбо и Бодайбинский район					
289.	Общеобразовательная организация	Реконструкция здания МКОУ Кропоткинская СОШ	Данные отсутствуют	р.п. Кропоткин	Не устанавливается
290.	Общеобразовательная организация	Общеобразовательная школа	1х250 мест	р.п. Мамакан	Не устанавливается

Глава 13. Учет мероприятий по строительству и реконструкции объектов капитального строительства местного значения в области дополнительного образования

№ п/п	Назначение объектов местного значения	Наименование	Краткая характеристика объекта	Местоположение планируемого объекта	Зоны с особыми условиями использования территории
Саяно-Иркутская ОТР					
Ангарский городской округ					
1.	Развитие социальной инфраструктуры	Здание для дополнительного образования, в том числе детская школа искусств	Вместимость 190 мест	п. Мегет	Не требуется
г. Иркутск					
2.	Развитие социальной инфраструктуры	Организация дополнительного образования	Вместимость 300 мест	Октябрьский округ	Не требуется
3.	Развитие социальной инфраструктуры	Организация дополнительного образования	Вместимость 120 мест	Свердловский округ	Не требуется
4.	Развитие социальной инфраструктуры	Организация дополнительного образования	Вместимость 80 мест	Свердловский округ	Не требуется
5.	Развитие социальной инфраструктуры	Организация дополнительного образования	Вместимость 300 мест	Ленинский округ	Не требуется
6.	Развитие социальной инфраструктуры	Организация дополнительного образования	Вместимость 250 мест	Октябрьский округ	Не требуется
7.	Развитие социальной инфраструктуры	Организация дополнительного образования	Вместимость 140 мест	Правобережный округ	Не требуется
8.	Развитие социальной инфраструктуры	Организация дополнительного образования	Вместимость 180 мест	Октябрьский округ	Не требуется
9.	Развитие социальной инфраструктуры	Организация дополнительного образования	Вместимость 120 мест	Октябрьский округ	Не требуется
10.	Развитие социальной инфраструктуры	Организация дополнительного образования	Вместимость 120 мест (строительство за счет инвестиционных средств)	Правобережный округ	Не требуется
11.	Развитие социальной инфраструктуры	Организация дополнительного образования	Вместимость 140 мест	Правобережный округ	Не требуется
12.	Развитие социальной инфраструктуры	Организация дополнительного образования	Вместимость 115 мест	Правобережный округ	Не требуется
13.	Развитие социальной инфраструктуры	Организация дополнительного образования	Будет уточнено на дальнейших стадиях проектирования	Свердловский округ	Не требуется
14.	Развитие социальной инфраструктуры	Организация дополнительного образования	Будет уточнено на дальнейших стадиях проектирования	Октябрьский округ	Не требуется
15.	Развитие социальной инфраструктуры	Организация дополнительного образования	Будет уточнено на дальнейших стадиях проектирования	Октябрьский округ	Не требуется
16.	Развитие социальной инфраструктуры	Организация дополнительного образования	Вместимость 300 мест	Ленинский округ	Не требуется
17.	Развитие социальной инфраструктуры	Организация дополнительного образования	Будет уточнено на дальнейших стадиях проектирования	Октябрьский округ	Не требуется
18.	Развитие социальной инфраструктуры	Организация дополнительного образования	Будет уточнено на дальнейших стадиях проектирования	Правобережный округ	Не требуется
Иркутский район					
19.	Объекты дополнительного образования	-	1х200 мест	р.п. Маркова	Не устанавливается
20.	Объекты дополнительного образования	-	1х300	р.п. Маркова	Не устанавливается
21.	Объекты дополнительного образования	-	1х300 мест	р.п. Маркова	Не устанавливается

22.	Объекты дополнительного образования	-	1х300 мест	р.п. Маркова	Не устанавливается
23.	Объекты дополнительного образования	-	1х200 мест	с. Мамоны	Не устанавливается
24.	Объекты дополнительного образования	-	1х300 мест	д. Малая Еланка	Не устанавливается
25.	Объекты дополнительного образования	-	1х300 мест	п. Молодежный	Не устанавливается
26.	Объекты дополнительного образования	-	1х200 мест	с. Оек	Не устанавливается
27.	Объекты дополнительного образования	-	1х100 мест	с. Смоленщина	Не устанавливается
28.	Объекты дополнительного образования	-	1х200 мест	д. Грановщина	Не устанавливается
29.	Объекты дополнительного образования	-	1х200 мест	с. Урик	Не устанавливается
30.	Объекты дополнительного образования	-	1х300 мест	с. Пивовариха	Не устанавливается
31.	Объекты дополнительного образования	В комплексе с межпоселенческой библиотекой	1х500 мест	с. Хомутово	Не устанавливается
32.	Объекты дополнительного образования	-	1х400 мест	д. Куда	Не устанавливается
Ольхонский район					
33.	Объекты дополнительного образования	Строительство учреждения дополнительного образования детей с ДШИ	Вместимость на 300 мест	с. Еланцы	Не устанавливается
34.	Объекты дополнительного образования	Строительство учреждения дополнительного образования детей с ДШИ	Вместимость на 100 мест	п. Хужир	Не устанавливается
35.	Объекты дополнительного образования	Строительство учреждения дополнительного образования детей с ДШИ	Вместимость на 40 мест	п. Бугульдейка	Не устанавливается
36.	Объекты дополнительного образования	Строительство учреждения дополнительного образования детей с ДШИ	Вместимость на 50 мест	с. Куреть	Не устанавливается
37.	Объекты дополнительного образования	Строительство здания ДШИ	Вместимость на 40 мест	с. Шара-Тогот	Не устанавливается
Усольский район					
38.	Объекты дополнительного образования	Развитие сети учреждений дополнительного внешкольного образования	Данные отсутствуют	Усольский район	Не устанавливается
Усть-Ордынская Бурятская ОТР					
Аларский район					
39.	Объекты дополнительного образования	Строительство зданий для дополнительного образования в центрах муниципальных образований	Данные отсутствуют	МО: Иваническ, Забитуй, Кутулик, Аларь, Тыргетуй, Могоенок, Куйта	Не устанавливается
Нукутский район					
40.	Организации дополнительного образования детей	Строительство учреждения дополнительного образования детей с ДШИ	Мощность 100 мест, применить типовые проектные решения	МО Новонукутское п. Новонукутский	Не устанавливается
Тайшето-Тулунская ОТР					
г. Тулун					
41.	Организации дополнительного образования детей	Учреждение дополнительного образования	1х600 мест	г. Тулун, Центральный планировочный район	Не устанавливается
Усть-Кутско-Ленская ОТР					
Киренский район					
42.	Организации дополнительного образования детей	центр дошкольного образования	Данные отсутствуют	г. Киренск	Не устанавливается
Усть-Илимско-Катангская ОТР					
Катангский район					
43.	Объекты дополнительного образования	МБОУ ДО «Катангский центр дополнительного образования»	реконструкция объекта капитального строительства	с. Ербогачен	Не устанавливается

44.	Объекты дополнительного образования	МБОУ ДО «Детская школа искуств»	реконструкция объекта капитального строительства	с. Ербогачен	Не устанавливается
45.	Объекты дошкольного образования	Детский сад	реконструкция объекта капитального строительства	с. Бур	Не устанавливается
46.	Объекты дошкольного образования	Детский сад	реконструкция объекта капитального строительства	с. Непа	Не устанавливается

Глава 14. Учет мероприятий по строительству и реконструкции объектов капитального строительства местного значения в области физической культуры и спорта

№ п/п	Назначение объектов местного значения	Наименование	Краткая характеристика объекта	Местоположение планируемого объекта	Зоны с особыми условиями использования территории
Саяно-Иркутская ОТР					
Ангарский городской округ					
1.	Развитие социальной инфраструктуры	Спортивный комплекс	Мощность спортивного зала 110 кв.м площади пола	г. Ангарск	Не требуется
2.	Развитие социальной инфраструктуры	Спортивно- оздоровительный комплекс	Мощность спортивного зала 500 кв.м площади пола, мощность бассейна 450 кв.м зеркала воды	г. Ангарск	Не требуется
3.	Развитие социальной инфраструктуры	Спортивные и физкультурно-досуговые плоскостные сооружения	Данные отсутствуют	г. Ангарск	Не требуется
4.	Развитие социальной инфраструктуры	Физкультурно-оздоровительный комплекс	Спортивный зал 700 кв.м площади пола	г. Ангарск	Не требуется
5.	Развитие социальной инфраструктуры	Культурно-спортивный комплекс с аквапарком	Мощность спортивного зала 500 кв.м площади пола, мощность бассейна 450 кв.м зеркала воды	г. Ангарск	Не требуется
6.	Развитие социальной инфраструктуры	Физкультурно-оздоровительный комплекс	Данные отсутствуют	г. Ангарск	Не требуется
7.	Развитие социальной инфраструктуры	Плавательный бассейн	Мощность бассейна 1500 кв.м зеркала воды	г. Ангарск	Не требуется
8.	Развитие социальной инфраструктуры	Плавательный бассейн	Мощность бассейна 335 кв.м зеркала воды	г. Ангарск	Не требуется
9.	Развитие социальной инфраструктуры	Помещения для физкультурно-оздоровительных занятий	Мощность спортивного зала 700 кв.м площади пола	г. Ангарск	Не требуется
10.	Развитие социальной инфраструктуры	Помещения для физкультурно-оздоровительных занятий	Мощность спортивного зала 360 кв.м площади пола	г. Ангарск	Не требуется
11.	Развитие социальной инфраструктуры	Помещения для физкультурно-оздоровительных занятий	Мощность спортивного зала 300 кв.м площади пола	г. Ангарск	Не требуется
12.	Развитие социальной инфраструктуры	Помещения для физкультурно-оздоровительных занятий	Мощность спортивного зала 310 кв.м площади пола	г. Ангарск	Не требуется
13.	Развитие социальной инфраструктуры	Помещения для физкультурно-оздоровительных занятий	Мощность спортивного зала 290 кв.м площади пола	г. Ангарск	Не требуется
14.	Развитие социальной инфраструктуры	Помещения для физкультурно-оздоровительных занятий	Мощность спортивного зала 275 кв.м площади пола	г. Ангарск	Не требуется
15.	Развитие социальной инфраструктуры	Помещения для физкультурно-оздоровительных занятий	Мощность спортивного зала 220 кв.м площади пола	г. Ангарск	Не требуется
16.	Развитие социальной инфраструктуры	Помещения для физкультурно-оздоровительных занятий	Мощность спортивного зала 200 кв.м площади пола	г. Ангарск	Не требуется
17.	Развитие социальной инфраструктуры	Спортивный комплекс с бассейном	Мощность спортивного зала 240 мест, мощность бассейна 300 кв.м зеркала воды	п. Мегет	Не требуется
18.	Развитие социальной инфраструктуры	Спортивные сооружения	Площадь 1 га	п. Мегет	Не требуется
19.	Развитие социальной инфраструктуры	Спортивный зал со стадионом	Данные отсутствуют	с. Савватеевка	Не требуется
20.	Развитие социальной инфраструктуры	Строительство многофункциональной спортивной площадки	Данные отсутствуют	с. Савватеевка	Не требуется
21.	Развитие социальной инфраструктуры	Строительство хоккейного корта	Данные отсутствуют	с. Савватеевка	Не требуется
22.	Развитие социальной инфраструктуры	Спортивные сооружения	Площадь 1 га	п. Ударник	Не требуется

23.	Развитие социальной инфраструктуры	Спортивные сооружения	Площадь 1 га	д. Чебогоры	Не требуется
24.	Развитие социальной инфраструктуры	Строительство хоккейного корта	Данные отсутствуют	з. Якимовка	Не требуется
25.	Развитие социальной инфраструктуры	Спортивные залы	Мощность спортивных залов 2000 кв.м площади пола	г. Ангарск	Не требуется
26.	Развитие социальной инфраструктуры	Плавательные бассейны	Мощность бассейнов 1900 кв.м зеркала воды	г. Ангарск	Не требуется
27.	Развитие социальной инфраструктуры	Физкультурно-оздоровительный комплекс	Мощность спортивного зала 540 кв.м площади пола	с. Одинск	Не требуется
28.	Развитие социальной инфраструктуры	Спортивные сооружения	Площадь 2 га	с. Одинск	Не требуется
29.	Развитие социальной инфраструктуры	Помещения для физкультурно-оздоровительных занятий	Мощность спортивного зала 55 кв.м площади пола	п. Стеклянка	Не требуется
30.	Развитие социальной инфраструктуры	Помещения для физкультурно-оздоровительных занятий	Мощность спортивного зала 50 кв.м площади пола	д. Зуй	Не требуется
Балаганский район					
31.	Развитие социальной инфраструктуры	Строительство многофункциональной спортивной площадки	Спортивная площадка с единовременной пропускной способностью 20 человек	Балаганский район, с. Заславское	Не требуются
32.	Развитие социальной инфраструктуры	Строительство многофункциональной спортивной площадки	Данные отсутствуют	п. Балаганск	Не требуются
33.	Развитие социальной инфраструктуры	Строительство плоскостных сооружений в с. Шарагай	Данные отсутствуют	Балаганский район, с. Шарагай	Не требуются
34.	Развитие социальной инфраструктуры	Физкультурно-оздоровительный комплекс с универсальным игровым полем	Данные отсутствуют	п. Балаганск	Не требуются
35.	Развитие социальной инфраструктуры	Строительство хоккейного корта	Данные отсутствуют	с. Тарнополь	Не требуются
Заларинский район					
36.	Развитие социальной инфраструктуры	Физкультурно-оздоровительный комплекс	Данные отсутствуют	с. Хор-Тагна, ул. Школьная, 14 «а»	Не требуются
37.	Развитие социальной инфраструктуры	Бассейн с чашей 25х11, расположенный в р.п. Залари Заларинского района Иркутской области по адресу: Иркутская область, Заларинский район,	Данные отсутствуют	р.п. Залари, ул. Заводская, 1д	Не требуются
38.	Развитие социальной инфраструктуры	Строительство хоккейного корта	Данные отсутствуют	с. Холмогой	Не требуются
39.	Развитие социальной инфраструктуры	Строительство многофункциональных площадок	Данные отсутствуют	д. Романенкина, р.п. Залари (м-н ЗМЗ, ул. Матросова, 3л), с. Бажир, д. Тагна, с. Веренка, с. Бабагай	Не требуются
г. Зима					
40.	Развитие социальной инфраструктуры	Физкультурно-оздоровительный комплекс с плавательным бассейном 25х8,5 м	Бассейн на 25х8,5 м	г. Зима, ул. Ленина, 62	Не требуются
41.	Развитие социальной инфраструктуры	Строительство физкультурно-оздоровительного комплекса	Данные отсутствуют	г. Зима, ул. Григорьева, 12/1	Не требуются
Зиминский район					
42.	Развитие социальной инфраструктуры	Строительство многофункциональной спортивной площадки	Спортивная площадка с единовременной пропускной способностью 20 человек	Зиминский район, п. Центральный Хазан	Не требуются
Жигаловский район					
43.	Развитие социальной инфраструктуры	Строительство физкультурно-оздоровительного комплекса	Данные отсутствуют	Жигаловский район, р.п. Жигалово	Не требуются

44.	Развитие социальной инфраструктуры	Строительство плоскостных сооружений	Данные отсутствуют	Жигаловский район, Жигаловское МО, Чиканское МО	Не требуются
45.	Развитие социальной инфраструктуры	Строительство спортивно-оздоровительного комплекса	Данные отсутствуют	Жигаловский район, с. Знаменка	Не требуются
46.	Развитие социальной инфраструктуры	Строительство плоскостных сооружений	Данные отсутствуют	Жигаловский район, Дальне-Закорское МО, Знаменское МО, Рудовское МО	Не требуются
г. Иркутск					
47.	Развитие социальной инфраструктуры	Спортивное сооружение	Спортивный зал на 200 кв.м площади пола	Октябрьский округ	Не требуется
48.	Развитие социальной инфраструктуры	Спортивное сооружение	Будет уточнено на дальнейших стадиях проектирования	Октябрьский округ	Не требуется
49.	Развитие социальной инфраструктуры	Спортивное сооружение	Спортивный зал на 1100 кв.м площади пола	Свердловский округ	Не требуется
50.	Развитие социальной инфраструктуры	Спортивное сооружение	Спортивный зал на 1305 кв.м площади пола	Свердловский округ	Не требуется
51.	Развитие социальной инфраструктуры	Спортивное сооружение	Спортивный зал на 400 кв.м площади пола	Свердловский округ	Не требуется
52.	Развитие социальной инфраструктуры	Спортивное сооружение	Спортивный зал на 900 кв.м площади пола	Свердловский округ	Не требуется
53.	Развитие социальной инфраструктуры	Спортивное сооружение	Спортивный корт	Свердловский округ	Не требуется
54.	Развитие социальной инфраструктуры	Спортивное сооружение	Спортивный зал на 648 кв.м площади пола	Свердловский округ	Не требуется
55.	Развитие социальной инфраструктуры	Спортивное сооружение	Спортивный зал на 648 кв.м площади пола	Свердловский округ	Не требуется
56.	Развитие социальной инфраструктуры	Спортивное сооружение	Спортивный зал на 900 кв.м площади пола	Ленинский округ	Не требуется
57.	Развитие социальной инфраструктуры	Спортивное сооружение	Будет уточнено на дальнейших стадиях проектирования	Ленинский округ	Не требуется
58.	Развитие социальной инфраструктуры	Объект спорта, включающий раздельно нормируемые спортивные сооружения (объекты) (в т. ч. физкультурно-оздоровительный комплекс)	Спортивный зал на 900 кв.м. площади пола	Ленинский округ	Не требуется
59.	Развитие социальной инфраструктуры	Объект спорта, включающий раздельно нормируемые спортивные сооружения (объекты) (в т. ч. физкультурно-оздоровительный комплекс)	Стадион на 4050 кв.м. площади пола	Ленинский округ	Не требуется
60.	Развитие социальной инфраструктуры	Спортивное сооружение	Спортивный зал на 2380 кв.м площади пола	Ленинский округ	Не требуется
61.	Развитие социальной инфраструктуры	Спортивное сооружение	Будет уточнено на дальнейших стадиях проектирования	Ленинский округ	Не требуется
62.	Развитие социальной инфраструктуры	Спортивное сооружение	Будет уточнено на дальнейших стадиях проектирования	Ленинский округ	Не требуется
63.	Развитие социальной инфраструктуры	Спортивное сооружение	Спортивный зал на 900 кв.м площади пола	Правобережный округ	Не требуется
64.	Развитие социальной инфраструктуры	Спортивное сооружение	Спортивный зал на 900 кв.м площади пола, бассейн на 450 кв.м. зеркала воды	Правобережный округ	Не требуется
65.	Развитие социальной инфраструктуры	Спортивное сооружение	Спортивный зал на 900 кв.м площади пола	Правобережный округ	Не требуется
66.	Развитие социальной инфраструктуры	Спортивное сооружение	Спортивный зал на 450 кв.м площади пола	Правобережный округ	Не требуется
67.	Развитие социальной инфраструктуры	Спортивное сооружение	Спортивный зал на 1000 кв.м площади пола	Правобережный округ	Не требуется
68.	Развитие социальной инфраструктуры	Спортивное сооружение	Спортивно-досуговый комплекс	Правобережный округ	Не требуется
69.	Развитие социальной инфраструктуры	Спортивное сооружение	Спортивный зал на 1100 кв.м. площади пола, бассейн на 450 кв.м зеркала воды	Правобережный округ	Не требуется
70.	Развитие социальной инфраструктуры	Спортивное сооружение	Стадион на 4050 кв.м	Правобережный округ	Не требуется
71.	Развитие социальной инфраструктуры	Объект спорта, включающий раздельно нормируемые спортивные сооружения	Будет уточнено на дальнейших стадиях проектирования	Октябрьский округ	Не требуется

		(объекты) (в т. ч. физкультурно-оздоровительный комплекс)			
72.	Развитие социальной инфраструктуры	Объект спорта, включающий раздельно нормируемые спортивные сооружения (объекты) (в т. ч. физкультурно-оздоровительный комплекс)	«Модульная лыжная база», протяженностью 13 км	Правобережный округ	Не требуется
73.	Развитие социальной инфраструктуры	Спортивное сооружение	Будет уточнено на дальнейших стадиях проектирования	Октябрьский округ	Не требуется
74.	Развитие социальной инфраструктуры	Спортивное сооружение	Спорткомплекс на 2800 кв.м площади пола	Октябрьский округ	Не требуется
75.	Развитие социальной инфраструктуры	Спортивное сооружение	Открытый стадион на 6 тысяч мест	Октябрьский округ	Не требуется
76.	Развитие социальной инфраструктуры	Спортивное сооружение	Будет уточнено на дальнейших стадиях проектирования	Октябрьский округ	Не требуется
77.	Развитие социальной инфраструктуры	Спортивное сооружение	Спортивный зал на 150 кв.м площади пола	Свердловский округ	Не требуется
78.	Развитие социальной инфраструктуры	Спортивное сооружение	Спортивный зал на 150 кв.м площади пола	Свердловский округ	Не требуется
79.	Развитие социальной инфраструктуры	Спортивное сооружение	Будет уточнено на дальнейших стадиях проектирования (строительство за счет инвестиционных средств)	Свердловский округ	Не требуется
80.	Развитие социальной инфраструктуры	Спортивное сооружение	Будет уточнено на дальнейших стадиях проектирования	Свердловский округ	Не требуется
81.	Развитие социальной инфраструктуры	Спортивное сооружение	Будет уточнено на дальнейших стадиях проектирования (строительство за счет инвестиционных средств)	Свердловский округ	Не требуется
82.	Развитие социальной инфраструктуры	Спортивное сооружение	Будет уточнено на дальнейших стадиях проектирования (строительство за счет инвестиционных средств)	Свердловский округ	Не требуется
83.	Развитие социальной инфраструктуры	Спортивное сооружение	Спортивный зал на 760 кв.м площади пола	Свердловский округ	Не требуется
84.	Развитие социальной инфраструктуры	Спортивное сооружение	Скейтпарк (строительство за счет инвестиционных средств)	Свердловский округ	Не требуется
85.	Развитие социальной инфраструктуры	Спортивное сооружение	Спортивный зал на 900 кв.м площади пола	Свердловский округ	Не требуется
86.	Развитие социальной инфраструктуры	Спортивное сооружение	Спортивный зал на 900 кв.м площади пола	Свердловский округ	Не требуется
87.	Развитие социальной инфраструктуры	Спортивное сооружение	Спортивный зал на 1100 кв.м площади пола с бассейном на 450 кв.м зеркала воды	Свердловский округ	Не требуется
88.	Развитие социальной инфраструктуры	Спортивное сооружение	Будет уточнено на дальнейших стадиях проектирования (строительство за счет инвестиционных средств)	Ленинский округ	Не требуется
89.	Развитие социальной инфраструктуры	Спортивное сооружение	Будет уточнено на дальнейших стадиях проектирования (строительство за счет инвестиционных средств)	Ленинский округ	Не требуется
90.	Развитие социальной инфраструктуры	Спортивное сооружение	Будет уточнено на дальнейших стадиях проектирования (строительство за счет инвестиционных средств)	Ленинский округ	Не требуется
91.	Развитие социальной инфраструктуры	Объект спорта, включающий раздельно нормируемые спортивные сооружения (объекты) (в т. ч. физкультурно-оздоровительный комплекс)	Будет уточнено на дальнейших стадиях проектирования (строительство за счет инвестиционных средств)	Ленинский округ	Не требуется
92.	Развитие социальной инфраструктуры	Объект спорта, включающий раздельно нормируемые спортивные сооружения	Будет уточнено на дальнейших стадиях проектирования (строительство за счет инвестиционных средств)	Ленинский округ	Не требуется

		(объекты) (в т. ч. физкультурно-оздоровительный комплекс)			
93.	Развитие социальной инфраструктуры	Спортивное сооружение	Спортивный зал на 2380 кв.м площади пола	Ленинский округ	Не требуется
94.	Развитие социальной инфраструктуры	Спортивное сооружение	Спортивный зал на 2380 кв.м площади пола	Ленинский округ	Не требуется
95.	Развитие социальной инфраструктуры	Спортивное сооружение	Спортивный зал на 900 кв.м площади пола	Ленинский округ	Не требуется
96.	Развитие социальной инфраструктуры	Спортивное сооружение	Автодром (строительство за счет инвестиционных средств)	Ленинский округ	Не требуется
97.	Развитие социальной инфраструктуры	Спортивное сооружение	Будет уточнено на дальнейших стадиях проектирования (строительство за счет инвестиционных средств)	Ленинский округ	Не требуется
98.	Развитие социальной инфраструктуры	Спортивное сооружение	Спортивный зал на 550 кв.м площади пола (строительство за счет инвестиционных средств)	Ленинский округ	Не требуется
99.	Развитие социальной инфраструктуры	Спортивное сооружение	Автодром (строительство за счет инвестиционных средств)	Ленинский округ	Не требуется
100.	Развитие социальной инфраструктуры	Спортивное сооружение	Роликодром (строительство за счет инвестиционных средств)	Ленинский округ	Не требуется
101.	Развитие социальной инфраструктуры	Спортивное сооружение	Крытый тренировочный каток с искусственным льдом (строительство за счет инвестиционных средств)	Ленинский округ	Не требуется
102.	Развитие социальной инфраструктуры	Спортивное сооружение	Спортивный зал на 1900 кв.м площади пола	Ленинский округ	Не требуется
103.	Развитие социальной инфраструктуры	Спортивное сооружение	Будет уточнено на дальнейших стадиях проектирования	Ленинский округ	Не требуется
104.	Развитие социальной инфраструктуры	Спортивное сооружение	Будет уточнено на дальнейших стадиях проектирования	Правобережный округ	Не требуется
105.	Развитие социальной инфраструктуры	Спортивное сооружение	Спортивный зал на 900 кв.м площади пола	Правобережный округ	Не требуется
106.	Развитие социальной инфраструктуры	Спортивное сооружение	Спортивный зал на 900 кв.м площади пола	Правобережный округ	Не требуется
107.	Развитие социальной инфраструктуры	Спортивное сооружение	Будет уточнено на дальнейших стадиях проектирования	Правобережный округ	Не требуется
108.	Развитие социальной инфраструктуры	Спортивное сооружение	Спортивный зал на 1000 кв.м площади пола (строительство за счет инвестиционных средств)	Правобережный округ	Не требуется
109.	Развитие социальной инфраструктуры	Спортивное сооружение	Спортивный зал на 1800 кв.м площади пола	Правобережный округ	Не требуется
110.	Развитие социальной инфраструктуры	Спортивное сооружение	Бассейн на 500 кв.м зеркала воды	Октябрьский округ	Не требуется
111.	Развитие социальной инфраструктуры	Спортивное сооружение	Спорткомплекс «Пионер» (строительство за счет инвестиционных средств)	Октябрьский округ	Не требуется
112.	Развитие социальной инфраструктуры	Спортивное сооружение	Будет уточнено на дальнейших стадиях проектирования	Октябрьский округ	Не требуется
113.	Развитие социальной инфраструктуры	Спортивное сооружение	Будет уточнено на дальнейших стадиях проектирования	Октябрьский округ	Не требуется
114.	Развитие социальной инфраструктуры	Строительство спортивного комплекса для стрелковых видов спорта	Представляет комплекс из 5 тиров закрытого типа и 1 открытого типа (стрельбище), площадь комплекса составляет 5 тыс. кв.м, площадь застройки 8,5 тыс. кв.м. Тиры закрытого типа состоят из 1–50-метрового тира, 2–25-метровых тиров, 2–10-метровых тиров. Стрельбище 50-метровое	г. Иркутск	Не требуется
115.	Развитие социальной инфраструктуры	Спортивный кластер: физкультурно-оздоровительный комплекс открытого	Будет уточнено на дальнейших стадиях проектирования	г. Иркутск	Не требуется

		типа, универсальная игровая площадка, скейт-парк. Центр боевых единоборств, центр настольного тенниса			
Иркутский район					
116.	Объекты физической культуры и спорта	Физкультурно-оздоровительный комплекс	25 чел./смену	д. Карлук, ул. Луговая, 2 «А»	Не требуется
117.	Объекты физической культуры и спорта	Строительство спортивного оздоровительного комплекса	25 чел./смену	п. Плишкино	Не требуется
118.	Объекты физической культуры и спорта	Строительство «Физкультурно-оздоровительного комплекса»	25 чел./смену	с. Урик, ул. Советская, 3Б	Не требуется
Качугский район					
119.	Объекты физической культуры и спорта	Плавательный бассейн	Данные отсутствуют	р.п. Качуг	Не требуется
120.	Объекты физической культуры и спорта	Строительство многофункциональных спортивных площадок	Данные отсутствуют	с. Анга, с. Бутаково	Не требуется
Куйтунский район					
121.	Объекты физической культуры и спорта	Плавательный бассейн	3 дорожки (чаша 25х11 м)	р.п. Куйтун	Не устанавливается
Ольхонский район					
122.	Объекты физической культуры и спорта	Спортивный комплекс с бассейном	Мощность спортивного зала 240 мест, мощность бассейна 300 кв. м зеркала воды	п. Хужир	Не устанавливается
123.	Объекты физической культуры и спорта	Плавательный бассейн	Мощность бассейна 450 кв. м зеркала воды	с. Еланцы	Не устанавливается
124.	Объекты физической культуры и спорта	Строительство плоскостных сооружений	Спортивная площадка с единовременной пропускной способностью 30 человек	п. Бугульдейка, с. Онгурен, п. Хужир, с. Куреть, д. Алагуй, д. Харанцы	Не устанавливается
г. Саянск					
125.	Объекты физической культуры и спорта	«Центр зимних видов спорта на основе горнолыжной базы «Северная»	Данные отсутствуют	г. Саянск	Не требуются
г. Свирск					
126.	Развитие социальной инфраструктуры	Крытый ледовый каток	Данные отсутствуют	г. Свирск	Не требуются
127.	Развитие социальной инфраструктуры	Плоскостное спортивное сооружение	Данные отсутствуют	г. Свирск	Не требуются
128.	Развитие социальной инфраструктуры	Многофункциональный оздоровительный комплекс	Данные отсутствуют	г. Свирск	Не требуются
129.	Развитие социальной инфраструктуры	Стадион «Ангара»	Данные отсутствуют	г. Свирск	Не требуются
130.	Развитие социальной инфраструктуры	Плоскостное спортивное сооружение	Данные отсутствуют	г. Свирск	Не требуются
131.	Развитие социальной инфраструктуры	Плоскостное спортивное сооружение	Данные отсутствуют	г. Свирск, мкр-н Березовый	Не требуются
г. Усолье-Сибирское					
132.	Объекты физической культуры и спорта	Строительство многофункционального физкультурно-оздоровительного ледового комплекса	4,715 тыс.кв.м по проекту	г. Усолье-Сибирское, в районе ул. Карла Либкнехта	Не требуются
133.	Объекты физической культуры и спорта	Строительство физкультурно-оздоровительного комплекса	Площадь застройки 1847,4 кв.м	г. Усолье-Сибирское, пр-кт Ленинский, з/у 68б	Не требуются
134.	Объекты физической культуры и спорта	Строительство бассейна	Не менее 375 кв.м	г. Усолье-Сибирское	Не требуются
135.	Объекты физической культуры и спорта	Строительство спортивного комплекса на территории лыжной базы	Площадь трасс лыжных 110 тыс.кв.м и биатлонных 20 тыс.кв.м. Площадь застройки 3 тыс.кв.м	г. Усолье-Сибирское	Не требуются
Усольский район					

136.	Объекты физической культуры и спорта	Строительство плоскостных сооружений в муниципальных образованиях	Данные отсутствуют	Усольский район	Не требуются
137.	Объекты физической культуры и спорта	Создание малых спортивных сооружений	Данные отсутствуют	Усольский район	Не требуются
138.	Объекты физической культуры и спорта	Строительство спорткомплекса	На 100 кв.м площади пола с бассейном на 250 кв.м зеркала воды	р.п. Белореченский	Не требуются
139.	Объекты физической культуры и спорта	Строительство спорткомплекса	На 100 кв.м площади пола с бассейном на 250 кв.м зеркала воды	р.п. Мишелевка	Не требуются
140.	Объекты физической культуры и спорта	Улучшение материально-технической базы ДЮСШ	Данные отсутствуют	Усольский район	Не требуются
141.	Объекты физической культуры и спорта	Строительство лыжных баз	Данные отсутствуют	Усольский район	Не требуются
142.	Объекты физической культуры и спорта	Строительство многофункциональной спортивной площадки	Данные отсутствуют	с. Большая Елань	Не требуются
Усть-Удинский район					
143.	Объекты физической культуры и спорта	Строительство многофункциональной спортивной площадки	Спортивная площадка с единовременной пропускной способностью 20 человек	п. Новая Уда, с. Малышевка, с. Средняя Муя, с. Игжей	Не требуются
144.	Объекты физической культуры и спорта	Строительство физкультурно-оздоровительного комплекса	25 чел./смену	п. Усть-Уда	Не требуются
г. Черемхово					
145.	Объекты физической культуры и спорта	Плоскостные сооружения	4х20 000 кв.м плоскостных сооружений	г. Черемхово	Не требуются
146.	Объекты физической культуры и спорта	Плавательные бассейны	2х400, 1х300 кв.м зеркала воды	г. Черемхово	Не требуются
Черемховский район					
147.	Объекты физической культуры и спорта	Строительство плоскостных сооружений	Будет уточнена на дальнейших стадиях проектирования	с. Алехино, с. Бельск, с. Верхний Булай, с. Голуметь, с. Зерновое, с. Каменно-Ангарск, с. Лохово, с. Нижняя Иреть, с. Новогромово, д. Малиновка, п. Новостройка, с. Онот, с. Парфеново, д. Русская Аларь, с. Саянское, с. Тальники, с. Тунгуска, с. Узкий Луг, с. Рысево, р.п. Михайловка	Не требуются
148.	Объекты физической культуры и спорта	Строительство плоскостных сооружений	Будет уточнена на дальнейших стадиях проектирования	д. Ключи, д. Белькова, д. Козлова, д. Петровка, д. Балухарь, д. Жмурова, д. Нены, д. Бажей, д. Шаманаева, д. Герасимова, д. Русская - Аларь, д. Жалгай, д. Хандагай, д. Худорожкина, д. Белобородова, д. Поздеева, заимка Чемодариха	Не требуются
149.	Объекты физической культуры и спорта	Строительство бассейна	На 900 кв.м зеркала воды	р.п. Михайловка	Не требуются
Шелеховский район					
150.	Объекты физической культуры и спорта	Физкультурно-оздоровительный комплекс на территории Большелугского городского поселения	Данные отсутствуют	п. Большой Луг, ул. Широкая	Не требуются
151.	Объекты физической культуры и спорта	Строительство нового здания муниципального бюджетного учреждения Шелеховского района спортивной школы «Юность»	153-159 чел., до 8 смен продолжительностью 1,5 часа каждая. Количество мест для зрителей на трибунах – 375 чел.	г. Шелехов	Не требуются
152.	Объекты физической культуры и спорта	Школа спортивных единоборств	15х80 м, высота здания – 9,5 м.	г. Шелехов, 3 микрорайон (кадастровый номер 38:27:000133:1469	Не требуются
153.	Объекты физической культуры и спорта	Строительство хоккейного корта	Данные отсутствуют	д. Олха	Не требуются

Усть-Ордынская Бурятская ОТР					
Аларский район					
154.	Объекты физической культуры и спорта	Окончание строительства физкультурно-оздоровительного комплекса	Данные отсутствуют	п. Кутулик	Не требуются
155.	Объекты физической культуры и спорта	Строительство бассейна	Данные отсутствуют	п. Кутулик	Не требуются
156.	Объекты физической культуры и спорта	Реконструкция ипподрома	Данные отсутствуют	п. Ангарский	Не требуются
157.	Объекты физической культуры и спорта	Строительство ипподрома	Данные отсутствуют	с. Аляты	Не требуются
158.	Объекты физической культуры и спорта	Строительство конно-спортивной школы	Данные отсутствуют	п. Кутулик	Не требуются
159.	Объекты физической культуры и спорта	Строительство спортивного зала в с. Бахтай Аларского района Иркутской области	Данные отсутствуют	с. Бахтай	Не требуются
160.	Объекты физической культуры и спорта	Строительство универсального спортивного зала	Данные отсутствуют	с. Апхульта	Не требуются
161.	Объекты физической культуры и спорта	Строительство плоскостных сооружений	Данные отсутствуют	д. Ныгда. п. Ангарский, с. Тыргетуй, с. Табарсук, д. Маниловская, п. Забитуй, с. Александровск, с. Зоны, с. Идеал, с. Аляты, с. Иваническое, д. Егоровская, д. Нельхай. д. Мольта, с. Апхульта	Не требуются
162.	Объекты физической культуры и спорта	Создание малых спортивных сооружений	Данные отсутствуют	Аларский район	Не требуются
163.	Объекты физической культуры и спорта	Строительство многофункциональных спортивных площадок	Данные отсутствуют	с. Закулей, п. Кутулик, с. Бахтай	Не требуются
Баяндаевский район					
164.	Объекты физической культуры и спорта	Строительство многофункциональной спортивной площадки	911 кв.м	д. Бадагуй, ул. Детская, 1а, д. Кокорина	Не требуются
Боханский район					
165.	Объекты физической культуры и спорта	Спортивно-развлекательный центр	Данные отсутствуют	п. Бохан, с. Тихоновка, с. Дундай и с. Олонки	Не требуются
166.	Объекты физической культуры и спорта	Реконструкция и строительство спортивных площадок	Данные отсутствуют	Боханский район: с. Хохорск и др.	Не требуются
167.	Объекты физической культуры и спорта	Ледовый комплекс	Данные отсутствуют	с. Тараса	Не требуются
168.	Объекты физической культуры и спорта	Конно-спортивный комплекс	Данные отсутствуют	п. Бохан	Не требуются
Нукутский район					
169.	Спортивные сооружения, предназначенные для организации и проведения, официальных физкультурно-оздоровительных и спортивных мероприятий района	Строительство ФОК по национальным видам спорта с универсальным спортивным залом	Мощность и иные показатели определяются на последующих стадиях проектирования	МО Новонукутское, п. Новонукутский	Не требуются
170.	Спортивные сооружения, предназначенные для организации и проведения, официальных физкультурно-оздоровительных и спортивных мероприятий района	Реконструкция районного стадиона	Мощность и иные показатели определяются на последующих стадиях проектирования	МО Новонукутское, п. Новонукутский	Не требуются
171.	Спортивные сооружения, предназначенные для организации и проведения, официальных физкультурно-оздоровительных и спортивных мероприятий района	Строительство ФОК с бассейном	Мощность и иные показатели определяются на последующих стадиях проектирования	МО Новонукутское, п. Новонукутский	Не требуются

172.	Прочие спортивные сооружения	Лыжная трасса	Мощность и иные показатели определяются на последующих стадиях проектирования	МО Новонукутское, п. Новонукутский	Не требуются
173.	Прочие спортивные сооружения	Реконструкция районного ипподрома	Мощность и иные показатели определяются на последующих стадиях проектирования	МО Новонукутское, п. Новонукутский	Не требуются
174.	Объекты физической культуры и спорта	Строительство многофункциональных спортивных площадок	Данные отсутствуют	п. Новонукутский, с. Алтарик, с. Закулей, с. Хареты, с. Шараты	Не требуются
Осинский район					
175.	Объекты физической культуры и спорта	Плавательный бассейн	Данные отсутствуют	с. Усть-Алтан и д. Русские Янгуты	Не требуются
176.	Объекты физической культуры и спорта	Плавательный бассейн	Данные отсутствуют	с. Оса, с. Бильчир, с. Майск, п. Приморский	Не требуются
177.	Объекты физической культуры и спорта	Конно-спортивная школа	Данные отсутствуют	Осинский район	Не требуются
178.	Объекты физической культуры и спорта	Строительство многофункциональных спортивных площадок	Данные отсутствуют	д. Русские Янгуты, п. Приморский, п. Новоленино	Не требуются
179.	Объекты физической культуры и спорта	Хоккейный корт	2087 кв.м	п. Новоленино	Не требуются
Эхирит-Булагатский район					
180.	Объекты физической культуры и спорта	Строительство дома спорта	Данные отсутствуют	п. Усть-Ордынский	Не требуются
181.	Объекты физической культуры и спорта	Созданию горнолыжной базы	Данные отсутствуют	местность «Худагта ундэр» в 8 км от с. Капсал	Не требуются
Тайшето-Тулунская ОТР					
Нижнеудинский район					
182.	Объекты физической культуры и спорта	Физкультурно-оздоровительный комплекс	Площадь – 200 кв.м площади пола	Усть-Рубахинское муниципальное, образование, с. Мельница	Не требуются
183.	Объекты физической культуры и спорта	Спортивный зал	Данные отсутствуют	Шумское муниципальное образование, р.п. Шумский	Не требуются
184.	Объекты физической культуры и спорта	Физкультурно-оздоровительный комплекс	Площадь – 200 кв.м площади пола	Уковское муниципальное образование, р.п. Ук	Не требуются
185.	Объекты физической культуры и спорта	Физкультурно-оздоровительный комплекс с универсальным игровым залом 36х18	Зал на 36х18	г. Алзамай, ул. Парковая, уч. 1А	Не требуются
186.	Объекты физической культуры и спорта	Реконструкция муниципального казенного учреждения «Физкультурно-оздоровительный комплекс «Труд» (здание, стадион с устройством футбольного поля и легкоатлетического манежа)	Данные отсутствуют	г. Нижнеудинск, ул. Максима Горького, д. 11	Не требуются
Тайшетский район					
187.	Объекты физической культуры и спорта	Строительство бассейна	Данные отсутствуют	с. Мирный, п. ж/д ст. Тамтачет, р.п. Новобирюсинский, г. Тайшет, р.п. Юрты	Не требуются
188.	Объекты физической культуры и спорта	Строительство плоскостных сооружений	Данные отсутствуют	в Джогинском МО, Мирнинском МО, Николаевском МО, Половино-Черемховском МО, Бирюсинском МО, Новобирюсинском МО, Тайшетском МО, Юртинском МО	Не требуются
189.	Объекты физической культуры и спорта	Строительство спортивного зала	Данные отсутствуют	г. Бирюсинск, г. Тайшет, р.п. Шиткино, р.п. Юрты	Не требуются
190.	Объекты физической культуры и спорта	Строительство бассейна	Данные отсутствуют	с. Николаевка, р.п.Квиток, г.Тайшет	Не требуются
191.	Объекты физической культуры и спорта	Строительство плоскостных сооружений	Данные отсутствуют	в Половино-Черемховском МО, Тамтачетском МО, Бирюсинском МО,	Не требуются

				Квитокском МО, Новобирюсинском МО, Тайшетском МО, Шиткинском МО	
192.	Объекты физической культуры и спорта	Строительство спортивного зала	Данные отсутствуют	г. Бирюсинск, р.п. Квиток, г. Тайшет	Не требуются
г. Тулун					
193.	Объекты физической культуры и спорта	Манеж	1х4000 кв.м площади пола	г. Тулун, Березовая роща	Не требуются
194.	Объекты физической культуры и спорта	Спортивный зал	1х600 кв.м площади пола	г. Тулун, Березовая роща	Не требуются
195.	Объекты физической культуры и спорта	Спортивный зал	1х600 кв.м площади пола	г. Тулун, Березовая роща	Не требуются
196.	Объекты физической культуры и спорта	ФОК	1х3045,5 кв.м площади пола	г. Тулун, мкр-н Угольщиков	Не требуются
197.	Объекты физической культуры и спорта	Плавательный бассейн	1х500 кв.м. площади пола	г. Тулун, Березовая роща	Не требуются
198.	Объекты физической культуры и спорта	Строительство плоскостного сооружения для зимних видов спорта «Хоккейный корт» муниципального бюджетного учреждения «ЦФКиС города Тулуна»	Данные отсутствуют	г. Тулун	Не требуются
199.	Объекты физической культуры и спорта	Реконструкция стадиона Спорткомплекса МБУ ДО ДЮСШ	Данные отсутствуют	г. Тулун, мкр. Угольщиков, 42б	Не требуются
Тулунский район					
200.	Объекты физической культуры и спорта	Строительство бассейна	Данные отсутствуют	с. Будагово	Не требуются
201.	Объекты физической культуры и спорта	Строительство плоскостных сооружений	Данные отсутствуют	в Гуранском МО, Гадалейском МО, Икейском МО, Котикском МО, Умыганском МО, Едогонском МО, Кирейском МО, Шерагульском МО	Не требуются
202.	Объекты физической культуры и спорта	Строительство спортивного зала	Данные отсутствуют	с. Едогон, с. Котик	Не требуются
203.	Объекты физической культуры и спорта	Строительство физкультурно-оздоровительных комплексов	Данные отсутствуют	п. Центральные Мастерские, с. Гадалей	Не требуются
204.	Объекты физической культуры и спорта	Строительство спортивного зала	Данные отсутствуют	с. Перфилово, п. Сибиряк	Не требуются
205.	Объекты физической культуры и спорта	Физкультурно-оздоровительный комплекс	Данные отсутствуют	с. Азей	Не требуются
Усть-Кутско-Ленская ОТР					
Казачинско-Ленский район					
206.	Объекты физической культуры и спорта	Спортивный зал	540 кв.м	Казачинское МО	Не требуются
207.	Объекты физической культуры и спорта	Бассейн	200 кв.м зеркала воды	Магистральнинское МО	Не требуются
208.	Объекты физической культуры и спорта	Бассейн	200 кв.м зеркала воды	Казачинское МО	Не требуются
209.	Объекты физической культуры и спорта	Строительство «Спортивный оздоровительный комплекс	25 чел./смену	с. Казачинское	Не требуются
Киренский район					
210.	Объекты физической культуры и спорта	Спортивный зал при «Начальная школа – детский сад»	Данные отсутствуют	п. Воронежский	Не требуются
211.	Объекты физической культуры и спорта	Спортивный зал при МКОУ «НОШ д. Никулина»	Данные отсутствуют	д. Никулина	Не требуются
212.	Объекты физической культуры и спорта	Спортивный зал при МКОУ «НОШ с. Банщиково»	Данные отсутствуют	с. Банщиково	Не требуются
213.	Объекты физической культуры и спорта	Спортивный зал при МКОУ «СОШ п. Визирный»	Данные отсутствуют	п. Взизирный	Не требуются
214.	Объекты физической культуры и спорта	Стадион	Данные отсутствуют	с. Кривая Лука	Не требуются
215.	Объекты физической культуры и спорта	Спортивный зал при МКОУ «СОШ с. Коршуново»	Данные отсутствуют	с. Коршуново	Не требуются

216.	Объекты физической культуры и спорта	Спортивный зал при МКОУ «НОШ с. Мироново»	Данные отсутствуют	с. Мироново	Не требуются
217.	Объекты физической культуры и спорта	Спортивный зал при МКОУ СОШ	на 162 кв.м площади пола	п. Юбилейный	Не требуются
218.	Объекты физической культуры и спорта	Спортивный зал при МКОУ «СОШ с. Петропавловское»	на 130 кв.м площади	с. Петропавловское	Не требуются
219.	Объекты физической культуры и спорта	Реконструкция стадиона «Водник»	360 сидячих мест	г. Киренск, ул. Ленина, д. 31	Не требуются
220.	Объекты физической культуры и спорта	Строительство многофункциональной спортивной площадки	Данные отсутствуют	п. Юбилейный, с. Алымовка	Не требуются
Усть-Кутский район					
221.	Объекты физической культуры и спорта	Плавательный бассейн (ФОК)	Данные отсутствуют	г. Усть-Кут, ул. Кирова, 28	Не требуются
222.	Объекты физической культуры и спорта	Строительство многофункциональной спортивной площадки	Данные отсутствуют	п. Ния, ул. Тбилисская, дом 4	Не требуются
223.	Объекты физической культуры и спорта	Строительство многофункциональной спортивной площадки	Данные отсутствуют	с. Подымахино, ул. Береговая, дом 1	Не требуются
224.	Объекты физической культуры и спорта	Строительство многофункциональной спортивной площадки	Данные отсутствуют	п. Верхнемарково, ул. 40 лет Победы, дом 41	Не требуются
225.	Объекты физической культуры и спорта	Строительство многофункциональной спортивной площадки	Данные отсутствуют	п. Ручей, ул. Школьная, дом 7	Не требуются
226.	Объекты физической культуры и спорта	Строительство физкультурно-оздоровительного комплекса со стадионом в г. Усть-Куте	Данные отсутствуют	г. Усть-Кут	Не требуются
Усть-Илимско-Катангская ОТР					
Нижнеилимский район					
227.	Объекты физической культуры и спорта	Строительство 8 плоскостных сооружений	8 объектов	Хребтовское МО, Шестаковское МО, Янгелевское МО, Радищевское МО, Речушинское МО, Семигорское МО, Березняковское МО, Коршуновское МО, Новоилимское МО, Соцгородское МО	Не требуются
228.	Объекты физической культуры и спорта	Хоккейный корт	2161 кв.м	р.п. Новая Игирма	Не требуются
г. Усть-Илимск					
229.	Объекты физической культуры и спорта	Спортивные залы	1600 кв.м площади пола	г. Усть-Илимск	Не требуются
230.	Объекты физической культуры и спорта	Бассейн	500 кв.м зеркала воды	г. Усть-Илимск	Не требуются
231.	Объекты физической культуры и спорта	Спортивные залы	600 кв.м площади пола	г. Усть-Илимск	Не требуются
232.	Объекты физической культуры и спорта	Бассейн	250 кв.м зеркала воды	г. Усть-Илимск	Не требуются
233.	Объекты физической культуры и спорта	Спортивные залы	600 кв.м площади пола	г. Усть-Илимск	Не требуются
234.	Объекты физической культуры и спорта	Спортивные залы	450 кв.м площади пола	г. Усть-Илимск	Не требуются
235.	Объекты физической культуры и спорта	Бассейн	250 кв.м зеркала воды	г. Усть-Илимск	Не требуются
Усть-Илимский район					
236.	Объекты физической культуры и спорта	Спортивные комплексы	Строительство	р.п. Железнодорожный, п. Невон, п. Тубинский, п. Эдучанка	Не требуются
Братская ОТР					
г. Братск					
237.	Физкультурно-оздоровительный комплекс	Объект спорта, включающий раздельно нормируемые спортивные сооружения (объекты). Обеспечение условий для развития физической культуры и спорта	2583 кв.м	г. Братск, ж/р Центральный	Не требуются

238.	Физкультурно-оздоровительный комплекс с плавательным бассейном	Объект спорта, включающий раздельно нормируемые спортивные сооружения (объекты). Обеспечение условий для развития физической культуры и спорта	Данные отсутствуют	г. Братск, ж/р Энергетик	Не требуются
239.	Физкультурно-оздоровительный комплекс	Объект спорта, включающий раздельно нормируемые спортивные сооружения (объекты). Обеспечение условий для развития физической культуры и спорта	Данные отсутствуют	г. Братск, ж/р Северный Падун	Не требуются
240.	Горнолыжный комплекс	Спортивное сооружение. Обеспечение условий для развития физической культуры и спорта	Данные отсутствуют	г. Братск, гора Пихтовая (Центральный район)	Не требуются
241.	Лыжная база	Спортивное сооружение. Обеспечение условий для развития физической культуры и спорта	Данные отсутствуют	г. Братск, ж/р Энергетик	Не требуются
242.	Плавательный бассейн	Спортивное сооружение. Обеспечение условий для развития физической культуры и спорта	Данные отсутствуют	г. Братск, ж/р Центральный	Не требуются
243.	Физкультурно-оздоровительный комплекс открытого типа со спортивным ядром и универсальной площадкой	Спортивное сооружение. Обеспечение условий для развития физической культуры и спорта	Данные отсутствуют	г. Братск, ж/р Северный (Падунский район)	Не требуются
244.	Физкультурно-оздоровительный комплекс открытого типа круглогодичного функционирования	Спортивное сооружение. Обеспечение условий для развития физической культуры и спорта	Данные отсутствуют	г. Братск, ж/р Северный-3 (Падунский район)	Не требуются
245.	Роллердром	Спортивное сооружение. Обеспечение условий для развития физической культуры и спорта	Данные отсутствуют	г. Братск, ж/р Центральный	Не требуются
246.	Модульный крытый каток	Спортивное сооружение. Обеспечение условий для развития физической культуры и спорта	Данные отсутствуют	г. Братск, ж/р Центральный	Не требуются
247.	Горнолыжный спуск	Объекты физкультурно-досугового назначения и активного отдыха	Данные отсутствуют	г. Братск, гора Пихтовая, Центральный район	Не требуются
Братский район					
248.	Объекты физической культуры и спорта	Строительство плоскостных сооружений	Данные отсутствуют	в Вихоревском, Ключи-Булакском, Калтукском, Тэминском муниципальных образованиях	Не требуются
249.	Объекты физической культуры и спорта	Строительство спортзала	Данные отсутствуют	п. Кежемский	Не требуются
250.	Объекты физической культуры и спорта	Строительство спортзала	Данные отсутствуют	с. Большеокинское	Не требуются
251.	Объекты физической культуры и спорта	Строительство спортзала	Данные отсутствуют	д. Куватка	Не требуются
252.	Объекты физической культуры и спорта	Строительство бассейна	Данные отсутствуют	г. Вихоревка	Не требуются
253.	Объекты физической культуры и спорта	Строительство ФОКа в СОК «Чемпион»	Данные отсутствуют	Братский район	Не требуются
254.	Объекты физической культуры и спорта	Строительство плоскостных сооружений	Данные отсутствуют	в Прибрежнинском, Большеокинском, Тангуйском, Кобляковском, Куватском, Добчурском, Илирском муниципальных образованиях	Не требуются
Чунский район					
255.	Объекты физической культуры и спорта	Строительство физкультурно-оздоровительного комплекса	Данные отсутствуют	р.п. Чунский	Не требуются

256.	Объекты физической культуры и спорта	Строительство плоскостных сооружений	Данные отсутствуют	р.п. Чунский, р.п. Октябрьский	Не требуются
257.	Объекты физической культуры и спорта	Строительство плоскостных сооружений	Данные отсутствуют	р.п. Лесогорск	Не требуются
258.	Объекты физической культуры и спорта	Строительство бассейна	на 400 кв.м зеркала воды	р.п. Чунский	Не требуются
259.	Объекты физической культуры и спорта	Строительство бассейна	на 400 кв.м зеркала воды	р.п. Лесогорск	Не требуются
260.	Объекты физической культуры и спорта	Строительство корта для муниципального казенного учреждения «Спорт» Чунского муниципального образования		р.п. Чунский, ул. Фрунзе, 9Б	Не требуются
Бодайбинская ОТР					
г. Бодайбо и Бодайбинский район					
261.	Объекты физической культуры и спорта	Строительство спортивного зала Перевозовской средней школы	Данные отсутствуют	п. Перевоз	Не требуются

Глава 15. Учет мероприятий по строительству и реконструкции объектов капитального строительства местного значения в области теплоснабжения, электроснабжения, газоснабжения, водоснабжения и водоотведения

№ п/п	Назначение объектов местного значения	Наименование	Краткая характеристика объекта	Местоположение планируемого объекта	Зоны с особыми условиями использования территории
Саяно-Иркутская ОТР					
Ангарский городской округ					
1.	Развитие инженерной инфраструктуры. Электроснабжение	Строительство ПС 35/6кВ Новый-4 и КЛ 35кВ от ГПП-2 ПС «Иркутская» до проектируемой ПС Новый-4	Мощность трансформаторов 2×25 МВА. Протяженность КЛ 4 км	г. Ангарск	Санитарно-защитная зона* для ПС устанавливается в соответствии с СанПиН 2.2.1/2.1.1.1200-03 «Санитарно-защитные зоны и санитарная классификация предприятий, сооружений и иных объектов» (далее – СанПиН 2.2.1/2.1.1.1200-03). Охранная зона** для КЛ 1 м
2.	Развитие инженерной инфраструктуры. Электроснабжение	Строительство ПС 35/10 кВ Юго-Западная	Мощность трансформаторов 20 МВА	г. Ангарск	Санитарно-защитная зона* для ПС устанавливается в соответствии с СанПиН 2.2.1/2.1.1.1200-03. Охранная зона** для ВЛ 15 м
3.	Развитие инженерной инфраструктуры. Электроснабжение	Строительство двухцепной ВЛ 35 кВ на ПС 35 кВ Китой (от ПС 110/35/6 кВ Прибрежная); ПС 35/10 кВ Китой	Протяженность ВЛ 8 км	г. Ангарск	Санитарно-защитная зона* для ПС устанавливается в соответствии с СанПиН 2.2.1/2.1.1.1200-03. Охранная зона** для КЛ 15 м
4.	Развитие инженерной инфраструктуры. Электроснабжение	Строительство ПС 35/6 кВ «Утес»	Мощность трансформаторов 2×25 МВА	г. Ангарск	Санитарно-защитная зона* для ПС устанавливается в соответствии с СанПиН 2.2.1/2.1.1.1200-03
5.	Развитие инженерной инфраструктуры. Электроснабжение	Строительство ПС 6/0,4кВ с кабельными линиями 6 кВ	Мощность 2×630 кВА	г. Ангарск, микрорайон Китой	Санитарно-защитная зона* для ПС устанавливается в соответствии с СанПиН 2.2.1/2.1.1.1200-03. Охранная зона** для КЛ 15 м
6.	Развитие инженерной инфраструктуры. Электроснабжение	Реконструкция РП-5 35/6 кВ (увеличение мощности трансформаторов)	Мощность трансформаторов 12 МВА	г. Ангарск	Санитарно-защитная зона* для ПС устанавливается в соответствии с СанПиН 2.2.1/2.1.1.1200-03
7.	Развитие инженерной инфраструктуры. Электроснабжение	Реконструкция ПС 35/6 кВ «УПС-3» с модернизацией линий электроснабжения	Мощность трансформаторов 2×6,3 МВА	г. Ангарск	Санитарно-защитная зона* для ПС устанавливается в соответствии с СанПиН 2.2.1/2.1.1.1200-03
8.	Развитие инженерной инфраструктуры. Электроснабжение	Строительство ПС 110/10кВ «Еловка»	Мощность трансформаторов 2×40 МВА	за восточной границей г. Ангарск	Санитарно-защитная зона* для ПС устанавливается в соответствии с СанПиН 2.2.1/2.1.1.1200-03
9.	Развитие инженерной инфраструктуры. Электроснабжение	Строительство ВЛ 110 кВ Иркутская ТЭЦ-9 - Ангарская № 2 с отп. на ПС Промышленная	Протяженность ВЛ 2,2 км	г. Ангарск	Охранная зона** для ВЛ 20 м
10.	Развитие инженерной инфраструктуры. Электроснабжение	Строительство КЛ 30/110кВ по территории АО «АНХК»	Протяженность будет уточняться на дальнейших стадиях проектирования.	г. Ангарск	Охранная зона** для КЛ 1 м
11.	Развитие инженерной инфраструктуры. Электроснабжение	Реконструкция ВЛ 110 кВ «ТЭЦ-10 – ТЭЦ-9, ТЭЦ-9 – Водозабор-1»	Замена провода с большим значением длительно допустимой токовой нагрузки	г. Ангарск	Охранная зона** для ВЛ 20 м

12.	Развитие инженерной инфраструктуры. Электроснабжение	Реконструкция ВЛ 35кВ ГПП2 – РП5, ГПП1 – РП5	Замена провода с большим значением длительно допустимой токовой нагрузки протяженность 5 км	г. Ангарск	Охранная зона** для ВЛ 15 м
13.	Развитие инженерной инфраструктуры. Электроснабжение	Реконструкция ВЛ 35кВ РП5 – ПП4 – ПС «Савватеевка»	Замена провода с большим значением длительно допустимой токовой нагрузки	г. Ангарск	Охранная зона** для ВЛ 15 м
14.	Развитие инженерной инфраструктуры. Электроснабжение	Строительство питающей линии КЛ 35кВ от ПС «Прибрежная» до ПС-№ 1 и ПС-№ 7	Для разгрузки ПС «Ангарская»	г. Ангарск	Охранная зона** для КЛ 1 м
15.	Развитие инженерной инфраструктуры. Электроснабжение	Реконструкция КЛ-6 кВ	Протяженность общая 4,85 км	г. Ангарск	Охранная зона** для КЛ 1 м
16.	Развитие инженерной инфраструктуры. Электроснабжение	Строительство КТПН 630/6/0,4 кВ, ВЛ-0,4 кВ ул. Трактовая, Тверской проспект, пер. Милицейский, микрорайон Китой	Протяженность общая 1,33 км	г. Ангарск	Охранная зона** для ВЛ 15 м
17.	Развитие инженерной инфраструктуры. Электроснабжение	Строительство КЛ-6кВ, подстанции, КТПН	Общая протяженность каждой 1,96 км	г. Ангарск	Охранная зона** для КЛ 1 м. Санитарно-защитная зона* для ПС устанавливается в соответствии с СанПиН 2.2.1/2.1.1.1200-03
18.	Развитие инженерной инфраструктуры. Электроснабжение	Строительство кабельной трассы ТЭЦ-ГПП	Протяженность будет уточняться на дальнейших стадиях проектирования	г. Ангарск	Охранная зона уточняется проектом
19.	Развитие инженерной инфраструктуры. Электроснабжение	Строительство ГПП 110/6 кВ с двумя силовыми трансформаторами 110/6 кВ; шлейфовые заходы ВЛ 110 кВ; реконструкция ОРУ 110 кВ при необходимости	Увеличение максимальной электрической нагрузки на 96,6 МВт	г. Ангарск, АО «Ангарский завод полимеров»	Охранная зона** для ВЛ 25 м
20.	Развитие инженерной инфраструктуры. Электроснабжение	Реконструкция ПС 110/35/6 кВ «Цемзавод» Строительство новой закрытой подстанции 110/35/6 кВ с увеличением мощности трансформаторов с 40000 до 63000 кВА	Мощность трансформаторов 2×63 МВА	г. Ангарск	Санитарно-защитная зона* для ПС устанавливается в соответствии с СанПиН 2.2.1/2.1.1.1200-03
21.	Развитие инженерной инфраструктуры. Электроснабжение	Строительство КЛ 35 кВ, ПС 35/10 кВ Мегет	Мощность трансформаторов 32 МВА, Протяженность 2,5 км	п. Мегет	Санитарно-защитная зона* для ПС устанавливается в соответствии с СанПиН 2.2.1/2.1.1.1200-03
22.	Развитие инженерной инфраструктуры. Электроснабжение	Строительство двухцепной ВЛ 35кВ ПС «Мегет-1» – ПС «МЗМК»	Протяженность ВЛ 5 км	п. Мегет	Охранная зона** для ВЛ 15 м
23.	Развитие инженерной инфраструктуры. Электроснабжение	Строительство ВЛ 35 кВ	Протяженность ВЛ 18 км	п. Мегет	Охранная зона** для ВЛ 15 м
24.	Развитие инженерной инфраструктуры. Электроснабжение	Строительство ТП, ТП на территории под индивидуальную жилую застройку от проектируемой ПС «Мегет-1» 35/10 кВ по двум кабельным линиям напряжением 10 кВ	Мощность 2×250 кВА, 2×400 кВА	п. Мегет	Санитарно-защитная зона* для ТП устанавливается в соответствии с СанПиН 2.2.1/2.1.1.1200-03
25.	Развитие инженерной инфраструктуры. Электроснабжение	Реконструкция ПС 35 кВ Савватеевка (установка второго трансформатора)	Мощность трансформаторов 2,5 МВА	с. Савватеевка	Санитарно-защитная зона* для ПС устанавливается в соответствии с СанПиН 2.2.1/2.1.1.1200-03
26.	Развитие инженерной инфраструктуры. Электроснабжение	Строительство понижающей ПС 35/10 кВ	Мощность трансформаторов 2×2,5 МВА	п. Зверево	Санитарно-защитная зона* для ПС устанавливается в соответствии с СанПиН 2.2.1/2.1.1.1200-03
27.	Развитие инженерной инфраструктуры. Электроснабжение	Реконструкция и строительство сети электроснабжения 10 кВ	Протяженность уточняется проектом	п. Звездочка	Охранная зона** для КЛ 1 м

28.	Развитие инженерной инфраструктуры. Электроснабжение	Строительство понижающей ПС 35/10 кВ	Мощность трансформаторов 2×2,5 МВА	д. Зуй	Санитарно-защитная зона* для ПС устанавливается в соответствии с СанПиН 2.2.1/2.1.1.1200-03
29.	Развитие инженерной инфраструктуры. Электроснабжение	Строительство понижающей ПС 35/10 кВ	Мощность трансформаторов 2×2,5 МВА	п. Ключевая	Санитарно-защитная зона* для ПС устанавливается в соответствии с СанПиН 2.2.1/2.1.1.1200-03
30.	Развитие инженерной инфраструктуры. Электроснабжение	Реконструкция и строительство сети электроснабжения 10 кВ	Протяженность уточняется проектом	п. Новоодинск	Охранная зона** для КЛ 1 м
31.	Развитие инженерной инфраструктуры. Электроснабжение	Строительство блочных комплектных трансформаторных подстанций с прокладкой кабельных сетей 10 кВ	Мощность трансформаторов уточняется на дальнейших стадиях проектирования	с. Одинск	Санитарно-защитная зона* для ПС устанавливается в соответствии с СанПиН 2.2.1/2.1.1.1200-03
32.	Развитие инженерной инфраструктуры. Электроснабжение	Перевод кабельных линий 6кВ в кабельные линии 10 кВ	Протяженность уточняется проектом	д. Чебогоры	Охранная зона** для КЛ 1 м
33.	Развитие инженерной инфраструктуры. Электроснабжение	Перевод кабельных линий 6кВ в кабельные линии 10 кВ	Протяженность уточняется проектом	з. Якимовка	Охранная зона** для КЛ 1 м
34.	Развитие инженерной инфраструктуры. Электроснабжение	Строительство понижающей ПС 35/10 кВ	Мощность трансформаторов 2×2,5 МВА	п. Стеклянка	Санитарно-защитная зона* для ПС устанавливается в соответствии с СанПиН 2.2.1/2.1.1.1200-03
35.	Развитие инженерной инфраструктуры. Электроснабжение	Строительство понижающей ПС 35/10 кВ	Мощность трансформаторов 2×2,5 МВА	п. Ударник	Санитарно-защитная зона* для ПС устанавливается в соответствии с СанПиН 2.2.1/2.1.1.1200-03
36.	Развитие инженерной инфраструктуры. Электроснабжение	Строительство КТПН Перевод кабельных линий 6 кВ в кабельные линии 10 кВ	Мощность 250 кВА	з. Ивановка	Санитарно-защитная зона* для КТПН устанавливается в соответствии с СанПиН 2.2.1/2.1.1.1200-03
37.	Развитие инженерной инфраструктуры. Электроснабжение	Строительство ВЛ 35 кВ от ПС 110/35 кВ «Прибрежная» до ПС «Савватеевка»	Протяженность ВЛ 33,5 км	между г. Ангарск и с. Савватеевка	Охранная зона** для ВЛ 15 м
38.	Развитие инженерной инфраструктуры. Электроснабжение	Реконструкция ВЛ 110 кВ Иркутская ТЭЦ-10-Мегет с отпайками, ВЛ 110 кВ Ново-Ленино-Мегет с отпайками и ВЛ 110 кВ Иркутская ТЭЦ-10-Ново-Ленино с отпайками	Замена провода с большим значением длительно допустимой токовой нагрузки	между г. Ангарск и г. Иркутск	Охранная зона** для ВЛ 20 м
39.	Развитие инженерной инфраструктуры. Электроснабжение	Строительство ЛЭП-10 кВ	Протяженность уточняется проектом	Ангарский городской округ	Охранная зона** для ЛЭП-10 кВ 20 м
40.	Развитие инженерной инфраструктуры. Электроснабжение	Строительство заход-выход ВЛ 110 кВ «Ново-Ленино-Мегет» с отпайками на ПС «Еловка»	Протяженность ВЛ 0,2 км	между п. Мегет и г. Иркутск	Охранная зона** для ВЛ 20 м
41.	Развитие инженерной инфраструктуры. Электроснабжение	Реконструкция ВЛ-110 кВ «ТЭЦ-9-Ангарская»	Протяженность ВЛ 6 км	Ангарский городской округ	Охранная зона** для ВЛ 20 м
42.	Развитие инженерной инфраструктуры. Электроснабжение	Строительство ВЛ-6кВ для водовода с сопутствующими сооружениями от Китойского месторождения до г. Ангарска	Протяженность 8 км	Ангарский городской округ	Охранная зона** для ВЛ 15 м
43.	Развитие инженерной инфраструктуры. Электроснабжение	Строительство ЛЭП-10 кВ	Для присоединения садоводств, новой жилой застройки, кладбища	От вновь строящегося центра питания ПС 110кВ «Еловка» в районе с. Стеклянка	Охранная зона** для ЛЭП-10кВ 20 м

* - для электроподстанций размер санитарно-защитной зоны устанавливается в зависимости от типа (открытые, закрытые), мощности на основании расчетов физического воздействия на атмосферный воздух, а также результатов натурных измерений. ** - на основании Постановления Правительства РФ от 24 февраля 2009 года № 160 «О порядке установления охранных зон объектов электросетевого хозяйства и особых условий использования земельных участков, расположенных в границах таких зон»					
44.	Развитие инженерной инфраструктуры. Теплоснабжение	Завершение строительства тепломагистрали № 3 от ТЭЦ-10	Данные отсутствуют	г. Ангарск	Охранная зона устанавливается в соответствии СП 124.13330.2012 «СНиП 41-02-2003 «Тепловые сети»*
45.	Развитие инженерной инфраструктуры. Теплоснабжение	Завершение строительства тепломагистрали № 6 от ТЭЦ-9 и повысительной насосной станции № 6	Данные отсутствуют	г. Ангарск	Охранная зона устанавливается в соответствии СП 124.13330.2012 «СНиП 41-02-2003 «Тепловые сети»*
46.	Развитие инженерной инфраструктуры. Теплоснабжение	Строительство тепломагистрали № 1 от ТЭЦ-9 до ТК-12 «Цветники»	Диаметр 800 мм. Протяженность 2,2 км	г. Ангарск	Охранная зона устанавливается в соответствии СП 124.13330.2012 «СНиП 41-02-2003 «Тепловые сети»*
47.	Развитие инженерной инфраструктуры. Теплоснабжение	Строительство участка от ТЭЦ-9-1, трасса от ТЭЦ-9 до пав.-1	Диаметр 800 мм. Протяженность 2,15 км	г. Ангарск	Охранная зона устанавливается в соответствии СП 124.13330.2012 «СНиП 41-02-2003 «Тепловые сети»*
48.	Развитие инженерной инфраструктуры. Теплоснабжение	Строительство трубопроводов пара 40 ата	Данные отсутствуют	г. Ангарск	Охранная зона устанавливается в соответствии СП 124.13330.2012 «СНиП 41-02-2003 «Тепловые сети»*
49.	Развитие инженерной инфраструктуры. Теплоснабжение	Строительство трубопроводов пара 20 ата и ХОВ	Данные отсутствуют	г. Ангарск	Охранная зона устанавливается в соответствии СП 124.13330.2012 «СНиП 41-02-2003 «Тепловые сети»*
50.	Развитие инженерной инфраструктуры. Теплоснабжение	Строительство тепловой сети по ул. Радужная	Диаметр: 400, 300, 200 мм. Протяженность 300, 230, 170 м	г. Ангарск	Охранная зона устанавливается в соответствии СП 124.13330.2012 «СНиП 41-02-2003 «Тепловые сети»*
51.	Развитие инженерной инфраструктуры. Теплоснабжение	Реконструкция тепломагистрали № 4 ПНС 4 до ТРП 1	Диаметр 600 мм	г. Ангарск	Охранная зона устанавливается в соответствии СП 124.13330.2012 «СНиП 41-02-2003 «Тепловые сети»*
52.	Развитие инженерной инфраструктуры. Теплоснабжение	Перекладка участка от ТЭЦ-9-4 до ТРП-1, трасса от ТЭЦ-9-4 до пав-287	Диаметр 1000 мм. Протяженность 3,9 км	г. Ангарск	Охранная зона устанавливается в соответствии СП 124.13330.2012 «СНиП 41-02-2003 «Тепловые сети»*
53.	Развитие инженерной инфраструктуры. Теплоснабжение	Перекладка участка ТЭЦ-9(1) - 1 П-1 – ТК-12 – ТК-25 (Для надежности)	Диаметр 800 мм. Протяженность 2,015 км	г. Ангарск	Охранная зона устанавливается в соответствии СП 124.13330.2012 «СНиП 41-02-2003 «Тепловые сети»*
54.	Развитие инженерной инфраструктуры. Теплоснабжение	Перекладка участка от ТЭЦ-9-4 до ТРП-1, трасса от пав-287 до ТРП-1	Диаметр 1000 мм. Протяженность 2,4 км	г. Ангарск	Охранная зона устанавливается в соответствии СП 124.13330.2012 «СНиП 41-02-2003 «Тепловые сети»*
55.	Развитие инженерной инфраструктуры. Теплоснабжение	Перекладка участка от ТЭЦ-10-1 до квл 209	Диаметр 800 мм, 600 мм. Протяженность 3,8 км, 1,2 км	г. Ангарск	Охранная зона устанавливается в соответствии СП 124.13330.2012 «СНиП 41-02-2003 «Тепловые сети»*
56.	Развитие инженерной инфраструктуры. Теплоснабжение	Перекладка участка от ТЭЦ-9(1) - 1, трасса от П-1-ТК-12 до ТК-25	Диаметр 800 мм. Протяженность 2,15 км	г. Ангарск	Охранная зона устанавливается в соответствии СП 124.13330.2012 «СНиП 41-02-2003 «Тепловые сети»*
57.	Развитие инженерной инфраструктуры. Теплоснабжение	Строительство тепломагистрали от ТЭЦ-10 до ЦТП в Ново-Ленино	Данные отсутствуют	Ангарский городской округ	Охранная зона устанавливается в соответствии СП 124.13330.2012 «СНиП 41-02-2003 «Тепловые сети»*
58.	Развитие инженерной инфраструктуры. Теплоснабжение	Строительство двухтрубной тепловой сети от тепловой магистрали ТЭЦ №10 - «Саянский бройлер»	Данные отсутствуют	п. Мегет	Охранная зона устанавливается в соответствии СП 124.13330.2012 «СНиП 41-02-2003 «Тепловые сети»*

59.	Развитие инженерной инфраструктуры. Теплоснабжение	Строительство участков тепловых сетей	Диаметр 40 мм. Протяженность 0,25 км. Диаметр 50 мм. Протяженность 0,15 км	п. Мегет	Охранная зона устанавливается в соответствии СП 124.13330.2012 «СНиП 41-02-2003 «Тепловые сети»*
60.	Развитие инженерной инфраструктуры. Теплоснабжение	Строительство смесительно-подкачивающей насосной станции	Производительность 100 т/ч	п. Мегет	Охранная зона устанавливается в соответствии СП 124.13330.2012 «СНиП 41-02-2003 «Тепловые сети»*
61.	Развитие инженерной инфраструктуры. Теплоснабжение	Перекладка надземной двухтрубной тепловой сети от т. «А» до насосной станции УТС ТЭЦ-9	Диаметр 300 мм. Протяженность 1,02 км	п. Мегет	Охранная зона устанавливается в соответствии СП 124.13330.2012 «СНиП 41-02-2003 «Тепловые сети»*
62.	Развитие инженерной инфраструктуры. Теплоснабжение	Реконструкция существующей насосной станции УТС ТЭЦ	Производительность 467 т/ч	п. Мегет	Охранная зона устанавливается в соответствии СП 124.13330.2012 «СНиП 41-02-2003 «Тепловые сети»*
63.	Развитие инженерной инфраструктуры. Теплоснабжение	Реконструкция узлов ввода	Данные отсутствуют	п. Мегет	Охранная зона устанавливается в соответствии СП 124.13330.2012 «СНиП 41-02-2003 «Тепловые сети»*
64.	Развитие инженерной инфраструктуры. Теплоснабжение	Реконструкция внутриплощадочных тепловых сетей к жилым домам и потребителям по ул. Чехова	Диаметр 150 мм. Протяженность 0,8 км	п. Мегет	Охранная зона устанавливается в соответствии СП 124.13330.2012 «СНиП 41-02-2003 «Тепловые сети»*
65.	Развитие инженерной инфраструктуры. Теплоснабжение	Реконструкция тепловых сетей к жилым домам и потребителям по улицам Детсадовская, Песчаная, Трактовая, Байкальская, Нагорная, пер. Школьный	Диаметр 80 мм. Протяженность 1,7 км	п. Мегет	Охранная зона устанавливается в соответствии СП 124.13330.2012 «СНиП 41-02-2003 «Тепловые сети»*
66.	Развитие инженерной инфраструктуры. Теплоснабжение	Реконструкция участка тепловой сети от ТК-11 по ул. Нагорная до ТК-8	Диаметр 200 мм. Протяженность 0,6 км	п. Мегет	Охранная зона устанавливается в соответствии СП 124.13330.2012 «СНиП 41-02-2003 «Тепловые сети»*
67.	Развитие инженерной инфраструктуры. Теплоснабжение	Реконструкция уч. от ТК-7Б до ТК-11 по ул. Нагорная	Диаметр 250 мм. Протяженность 0,9 км	п. Мегет	Охранная зона устанавливается в соответствии СП 124.13330.2012 «СНиП 41-02-2003 «Тепловые сети»*
68.	Развитие инженерной инфраструктуры. Теплоснабжение	Строительство тепловых сетей к ФОК, детскому саду	Диаметр 133 мм. Протяженность 0,47 км	с. Одинск	Охранная зона устанавливается в соответствии СП 124.13330.2012 «СНиП 41-02-2003 «Тепловые сети»*
69.	Развитие инженерной инфраструктуры. Теплоснабжение	Установка шести котлов КЭВ-400/0,4	Данные отсутствуют	с. Одинск	Охранная зона устанавливается в соответствии СП 124.13330.2012 «СНиП 41-02-2003 «Тепловые сети»*
70.	Развитие инженерной инфраструктуры. Теплоснабжение	Реконструкция тепловых сетей к школе, детскому саду, зданию администрации	Диаметр 80 мм. Протяженность 0,5 км	с. Одинск	Охранная зона устанавливается в соответствии СП 124.13330.2012 «СНиП 41-02-2003 «Тепловые сети»*
71.	Развитие инженерной инфраструктуры. Теплоснабжение	Строительство тепловых сетей	Диаметр 100 мм. Протяженность более 1,5 км	с. Савватеевка	Охранная зона устанавливается в соответствии СП 124.13330.2012 «СНиП 41-02-2003 «Тепловые сети»*
72.	Развитие инженерной инфраструктуры. Теплоснабжение	Реконструкция котельной	Данные отсутствуют	с. Савватеевка	Охранная зона устанавливается в соответствии СП 124.13330.2012 «СНиП 41-02-2003 «Тепловые сети»*
73.	Развитие инженерной инфраструктуры. Теплоснабжение	Реконструкция путем замены физически изношенных и восстановление трубопроводов и строительных конструкций тепловой сети	Диаметр 100 мм. Протяженность 7 км	с. Савватеевка	Охранная зона устанавливается в соответствии СП 124.13330.2012 «СНиП 41-02-2003 «Тепловые сети»*
74.	Развитие инженерной инфраструктуры. Теплоснабжение	Реконструкция участка тепловых сетей с увеличением диаметра существующего трубопровода	Диаметр 150 мм. Протяженность 0,13 км	с. Савватеевка	Охранная зона устанавливается в соответствии СП 124.13330.2012 «СНиП 41-02-2003 «Тепловые сети»*

75.	Развитие инженерной инфраструктуры. Теплоснабжение	Строительство ТП, локальных электрообогревателей и бойлеров, сети электроснабжения для лыжно-биатлонного комплекса	Данные отсутствуют	10 км автомобильной дороги «Ангарск-Савватеевка»	Охранная зона устанавливается в соответствии СП 124.13330.2012 «СНиП 41-02-2003 «Тепловые сети»*
76.	Развитие инженерной инфраструктуры. Теплоснабжение	Строительство тепловой магистрали от ТЭЦ-10 филиала ОАО «Иркутскэнерго» до котельной северного промузла КСПУ	Данные отсутствуют	г. Ангарск	Охранная зона устанавливается в соответствии СП 124.13330.2012 «СНиП 41-02-2003 «Тепловые сети»*
77.	Развитие инженерной инфраструктуры. Теплоснабжение	Реконструкция с надземной на подземную прокладку участка от Пав. - 287 до ТРП-1	Диаметр 700 мм (подз). Протяженность 2,4 км	г. Ангарск	Охранная зона устанавливается в соответствии СП 124.13330.2012 «СНиП 41-02-2003 «Тепловые сети»*
78.	Развитие инженерной инфраструктуры. Теплоснабжение	Реконструкция с надземной на подземную прокладку участка от УТ-8 до ТК-1	Диаметр 500 мм (подз). Протяженность 1,05 км	г. Ангарск	Охранная зона устанавливается в соответствии СП 124.13330.2012 «СНиП 41-02-2003 «Тепловые сети»*
79.	Развитие инженерной инфраструктуры. Теплоснабжение	Реконструкция участка «Газовая котельная ГК № 1 до ТРП-1»	Диаметр 1000 мм. Протяженность 3 км	г. Ангарск	Охранная зона устанавливается в соответствии СП 124.13330.2012 «СНиП 41-02-2003 «Тепловые сети»*
80.	Развитие инженерной инфраструктуры. Теплоснабжение	Реконструкция участка «от ТРП-1 до УТ-8»	Диаметр 700 мм. Протяженность 1,4 км	г. Ангарск	Охранная зона устанавливается в соответствии СП 124.13330.2012 «СНиП 41-02-2003 «Тепловые сети»*
81.	Развитие инженерной инфраструктуры. Теплоснабжение	Реконструкция участка «от ТК-1б до ТК-309»	Диаметр 600 мм. Протяженность 1,22 км	г. Ангарск	Охранная зона устанавливается в соответствии СП 124.13330.2012 «СНиП 41-02-2003 «Тепловые сети»*
82.	Развитие инженерной инфраструктуры. Теплоснабжение	Реконструкция участка «от ТК-11 до ТК-1»	Диаметр 400 мм. Протяженность 0,7 км	г. Ангарск	Охранная зона устанавливается в соответствии СП 124.13330.2012 «СНиП 41-02-2003 «Тепловые сети»*
83.	Развитие инженерной инфраструктуры. Газоснабжение	Строительство подземного кольцевого газопровода среднего давления от перекрестка ул. Чайковского и ул. Ст. Московский тракт до газопровода, ведущего к ГРП «Хлебозавода №1»	Диаметр 300 мм Протяженность 4,3 км	г. Ангарск	Санитарно-защитная зона устанавливается в соответствии с СанПиН 2.2.1/2.1.1.1200-03
84.	Развитие инженерной инфраструктуры. Газоснабжение	Строительство газопровода среднего давления «Прибрежная» от ГРП-12	Диаметр 200 мм. Протяженность 0,52 км	г. Ангарск	Санитарно-защитная зона устанавливается в соответствии с СанПиН 2.2.1/2.1.1.1200-03
85.	Развитие инженерной инфраструктуры. Газоснабжение	Строительство газопровода Ду 400 среднего давления с ул. Космонавтов в микрорайоны 30, 31, 32	Определяется расчетом	г. Ангарск	Санитарно-защитная зона устанавливается в соответствии с СанПиН 2.2.1/2.1.1.1200-03
86.	Развитие инженерной инфраструктуры. Газоснабжение	Строительство газорегуляторного пункта ГРП-18 в 32 м-не с разводкой газопроводов низкого давления	Производительность 1500 нм^3/ч	г. Ангарск	Санитарно-защитная зона устанавливается в соответствии с СанПиН 2.2.1/2.1.1.1200-03
87.	Развитие инженерной инфраструктуры. Газоснабжение	Строительство газораспределительной станции «ГРС Ангарск» рядом с СНТ «Утес» и с микрорайоном «Новый - 4»	Определяется расчетом	г. Ангарск	Санитарно-защитная зона устанавливается в соответствии с СанПиН 2.2.1/2.1.1.1200-03
88.	Развитие инженерной инфраструктуры. Газоснабжение	Строительство газопровода среднего давления и газорегуляторного пункта ГРП-23	Диаметр 150 мм. Производительность ГРП 1500 нм^3/ч	г. Ангарск	Санитарно-защитная зона устанавливается в соответствии с СанПиН 2.2.1/2.1.1.1200-03
89.	Развитие инженерной инфраструктуры. Газоснабжение	Строительство газопровода среднего давления от кольцевого газопровода диаметром 500 от ул. Декабристов и строительство газорегуляторного пункта	Диаметр 150 мм. Производительность ГРП 1500 нм^3/ч	г. Ангарск	Санитарно-защитная зона устанавливается в соответствии с СанПиН 2.2.1/2.1.1.1200-03
90.	Развитие инженерной инфраструктуры. Газоснабжение	Завершение строительства участков газопровода и газорегуляторных пунктов 35 микрорайона	Диаметр 200 мм. Протяженность 0,43 км	г. Ангарск	Санитарно-защитная зона устанавливается в соответствии с СанПиН 2.2.1/2.1.1.1200-03

91.	Развитие инженерной инфраструктуры. Газоснабжение	Присоединение перспективной застройки микрорайонов Кирова 37, 36, 30, 28, 30, 31, 32, части 14 микрорайона после окончания строительства участков газопровода и газорегуляторных пунктов 35 микрорайона	Определяется расчетом	г. Ангарск	Санитарно-защитная зона устанавливается в соответствии с СанПиН 2.2.1/2.1.1.1200-03
92.	Развитие инженерной инфраструктуры. Газоснабжение	Присоединение к сетям газоснабжения многоквартирных жилых домов в кварталах 1, 8, 17-27, 30, 31, 33, 34, 35, 37, 38, 49, 50, 51, 52, 53, 55, 58, 59, 60, 77, 78, 120.	Определяется расчетом	г. Ангарск	Санитарно-защитная зона устанавливается в соответствии с СанПиН 2.2.1/2.1.1.1200-03
93.	Развитие инженерной инфраструктуры. Газоснабжение	Строительство газопроводов высокого давления (Р=0,6 Мпа)	диаметром 315 мм - 0,46 км диаметром 225 мм - 40,5 км диаметром 160 мм - 4,2 км диаметром 110 мм - 4,9 км диаметром 63 мм - 2,9 км	г. Ангарск	Санитарно-защитная зона устанавливается в соответствии с СанПиН 2.2.1/2.1.1.1200-03
94.	Развитие инженерной инфраструктуры. Газоснабжение	Строительство газораспределительных станций «ГРС Ангарск», ГРС «АНХК» от магистрального газопровода «Ковыкта-Саянск-Иркутск»	диаметром Dн=530 мм.	г. Ангарск	Санитарно-защитная зона устанавливается в соответствии с СанПиН 2.2.1/2.1.1.1200-03
95.	Развитие инженерной инфраструктуры. Газоснабжение	Строительство газовых котельных	Котельная № 1 – 845 Гкал; Котельная № 2 – 312 Гкал; Котельная № 3 – 202 Гкал; Котельная № 4 – 210 Гкал; Котельная № 5 – 307 Гкал	г. Ангарск	Санитарно-защитная зона устанавливается в соответствии с СанПиН 2.2.1/2.1.1.1200-03
96.	Развитие инженерной инфраструктуры. Газоснабжение	Строительство газовой котельной на площадке существующей СПНС	Q=84 Гкал/ч	п. Мегет	Санитарно-защитная зона устанавливается в соответствии с СанПиН 2.2.1/2.1.1.1200-03
97.	Развитие инженерной инфраструктуры. Газоснабжение	Реконструкция электрической котельной	Q=2,6 Гкал/ч	с. Одинск	Санитарно-защитная зона устанавливается в соответствии с СанПиН 2.2.1/2.1.1.1200-03
98.	Развитие инженерной инфраструктуры. Газоснабжение	Реконструкция угольной котельной	Q=0,6 Гкал/ч	д. Зуй	Санитарно-защитная зона устанавливается в соответствии с СанПиН 2.2.1/2.1.1.1200-03
99.	Развитие инженерной инфраструктуры. Газоснабжение	Реконструкция котельной	Q=5,15 Гкал/ч	с. Савватеевка	Санитарно-защитная зона устанавливается в соответствии с СанПиН 2.2.1/2.1.1.1200-03
100.	Развитие инженерной инфраструктуры. Газоснабжение	Строительство угольной котельной	Данные отсутствуют	с. Савватеевка	Санитарно-защитная зона устанавливается в соответствии с СанПиН 2.2.1/2.1.1.1200-03
* - режим использования территорий в охранной зоне осуществляется с учетом Приказа Министерства строительства РФ от 17 августа 1992 года №197 «О типовых правилах охраны коммунальных тепловых сетей»					
101.	Развитие инженерной инфраструктуры. Водоснабжение	Строительство резервуаров в районе ул. Рыночной	Мощность 3×3 000 куб.м	г. Ангарск	Зоны санитарной охраны источников водоснабжения и водопроводов питьевого назначения устанавливается в соответствии с СанПиН 2.1.4.1110-02 «Зоны санитарной охраны источников водоснабжения и водопроводов питьевого назначения» (далее – СанПиН 2.1.4.1110-02)
102.	Развитие инженерной инфраструктуры. Водоснабжение	Строительство резервуаров чистой воды и насосной станции 3 подъема в 22 микрорайоне	Данные отсутствуют	г. Ангарск	Зоны санитарной охраны источников водоснабжения и водопроводов питьевого назначения устанавливается в соответствии с СанПиН 2.1.4.1110-02

103.	Развитие инженерной инфраструктуры. Водоснабжение	Реконструкция насосной станции 2 подъема	Данные отсутствуют	г. Ангарск	Зоны санитарной охраны источников водоснабжения и водопроводов питьевого назначения устанавливается в соответствии с СанПиН 2.1.4.1110-02
104.	Развитие инженерной инфраструктуры. Водоснабжение	Строительство водовода от насосной станции 1 подъема до ВОС	Диаметр 1000 мм	г. Ангарск	Зоны санитарной охраны источников водоснабжения и водопроводов питьевого назначения устанавливается в соответствии с СанПиН 2.1.4.1110-02
105.	Развитие инженерной инфраструктуры. Водоснабжение	Строительство водовода от ВОС до ул. Социалистической	Диаметр 900 мм	г. Ангарск	Зоны санитарной охраны источников водоснабжения и водопроводов питьевого назначения устанавливается в соответствии с СанПиН 2.1.4.1110-02
106.	Развитие инженерной инфраструктуры. Водоснабжение	Строительство водовода по ул. Социалистической	Диаметр 800 мм	г. Ангарск	Зоны санитарной охраны источников водоснабжения и водопроводов питьевого назначения устанавливается в соответствии с СанПиН 2.1.4.1110-02
107.	Развитие инженерной инфраструктуры. Водоснабжение	Строительство водовода от северной части Ангарского проспекта	Диаметр 700 мм	г. Ангарск	Зоны санитарной охраны источников водоснабжения и водопроводов питьевого назначения устанавливается в соответствии с СанПиН 2.1.4.1110-02
108.	Развитие инженерной инфраструктуры. Водоснабжение	Строительство водовода вдоль Ленинградского проспекта	Диаметр 600 мм	г. Ангарск	Зоны санитарной охраны источников водоснабжения и водопроводов питьевого назначения устанавливается в соответствии с СанПиН 2.1.4.1110-02
109.	Развитие инженерной инфраструктуры. Водоснабжение	Строительство водовода по ул. Оречкина	Диаметр 300 мм	г. Ангарск	Зоны санитарной охраны источников водоснабжения и водопроводов питьевого назначения устанавливается в соответствии с СанПиН 2.1.4.1110-02
110.	Развитие инженерной инфраструктуры. Водоснабжение	Строительство водовода по ул. Коминтерна	Диаметр 300 мм	г. Ангарск	Зоны санитарной охраны источников водоснабжения и водопроводов питьевого назначения устанавливается в соответствии с СанПиН 2.1.4.1110-02
111.	Развитие инженерной инфраструктуры. Водоснабжение	Расширение и модернизация водопроводных очистных сооружений	Данные отсутствуют	г. Ангарск	Зоны санитарной охраны источников водоснабжения и водопроводов питьевого назначения устанавливается в соответствии с СанПиН 2.1.4.1110-02
112.	Развитие инженерной инфраструктуры. Водоснабжение	Реконструкция технического водозабора АО «АНХК»	Данные отсутствуют	г. Ангарск	Зоны санитарной охраны источников водоснабжения и водопроводов питьевого назначения устанавливается в соответствии с СанПиН 2.1.4.1110-02
113.	Развитие инженерной инфраструктуры. Водоснабжение	Строительство резервуаров	Мощность 2×500 куб.м	п. Мегет	Зоны санитарной охраны источников водоснабжения и водопроводов питьевого назначения устанавливается в соответствии с СанПиН 2.1.4.1110-02
114.	Развитие инженерной инфраструктуры. Водоснабжение	Строительство водопровода	Диаметр 2×300 мм. Протяженность 15 км	п. Мегет	Зоны санитарной охраны источников водоснабжения и водопроводов питьевого назначения устанавливается в соответствии с СанПиН 2.1.4.1110-02

115.	Развитие инженерной инфраструктуры. Водоснабжение	Строительство водопроводных линий по улицам	Данные отсутствуют	п. Мегет	Зоны санитарной охраны источников водоснабжения и водопроводов питьевого назначения устанавливается в соответствии с СанПиН 2.1.4.1110-02
116.	Развитие инженерной инфраструктуры. Водоснабжение	Строительство резервуаров и водопроводных линий по улицам	Мощность резервуаров 2×100 куб.м	с. Одинск	Зоны санитарной охраны источников водоснабжения и водопроводов питьевого назначения устанавливается в соответствии с СанПиН 2.1.4.1110-02
117.	Развитие инженерной инфраструктуры. Водоснабжение	Строительство резервуаров	Мощность 2×100 куб.м	с. Савватеевка	Зоны санитарной охраны источников водоснабжения и водопроводов питьевого назначения устанавливается в соответствии с СанПиН 2.1.4.1110-02
118.	Развитие инженерной инфраструктуры. Водоснабжение	Строительство резервуаров и водопроводных линий по улицам	Мощность резервуаров 2×50 куб.м	п. Звездочка, п. Зверево, д. Зуй, з. Ивановка, п. Ключевая, п. Новоодинск, п. Стеклянка, п. Ударник, д. Чебогоры, з. Якимовка	Зоны санитарной охраны источников водоснабжения и водопроводов питьевого назначения устанавливается в соответствии с СанПиН 2.1.4.1110-02
119.	Развитие инженерной инфраструктуры. Водоснабжение	Организация новых водозаборов подземных вод на Тойсукской площади защищенных подземных вод	Данные отсутствуют	г. Ангарск, с. Одинск, с. Савватеевка, п.Мегет	Зоны санитарной охраны источников водоснабжения и водопроводов питьевого назначения устанавливается в соответствии с СанПиН 2.1.4.1110-02
120.	Развитие инженерной инфраструктуры. Водоснабжение	Строительство водозаборных сооружений на Тойсукской площади защищенных подземных вод	Данные отсутствуют	г. Ангарск, с. Одинск, с. Савватеевка, п. Мегет	Зоны санитарной охраны источников водоснабжения и водопроводов питьевого назначения устанавливается в соответствии с СанПиН 2.1.4.1110-02
121.	Развитие инженерной инфраструктуры. Водоснабжение	Строительство резервуаров чистой воды	Мощность 7×10 000 куб.м	г. Ангарск	Зоны санитарной охраны источников водоснабжения и водопроводов питьевого назначения устанавливается в соответствии с СанПиН 2.1.4.1110-02
122.	Развитие инженерной инфраструктуры. Водоснабжение	Строительство насосной станции 2 подъема	Мощность 160 тыс. куб.м /сутки	г. Ангарск	Зоны санитарной охраны источников водоснабжения и водопроводов питьевого назначения устанавливается в соответствии с СанПиН 2.1.4.1110-02
123.	Развитие инженерной инфраструктуры. Водоснабжение	Строительство насосной станции 2 подъема	Мощность 20 тыс. куб.м /сутки	г. Ангарск	Зоны санитарной охраны источников водоснабжения и водопроводов питьевого назначения устанавливается в соответствии с СанПиН 2.1.4.1110-02
124.	Развитие инженерной инфраструктуры. Водоснабжение	Строительство водоводов	Диаметр 2×1200 мм. Протяженность 57,14 км	г. Ангарск, с. Одинск	Зоны санитарной охраны источников водоснабжения и водопроводов питьевого назначения устанавливается в соответствии с СанПиН 2.1.4.1110-02
125.	Развитие инженерной инфраструктуры. Водоснабжение	Строительство второго водовода от насосной станции 1 подъема до ВОС	Диаметр 1000 мм	г. Ангарск	Зоны санитарной охраны источников водоснабжения и водопроводов питьевого назначения устанавливается в соответствии с СанПиН 2.1.4.1110-02
126.	Развитие инженерной инфраструктуры. Водоснабжение	Строительство водоводов от водозабора ЧС	Диаметр 2×700 мм	г. Ангарск	Зоны санитарной охраны источников водоснабжения и водопроводов питьевого назначения устанавливается в соответствии с СанПиН 2.1.4.1110-02

127.	Развитие инженерной инфраструктуры. Водоснабжение	Строительство водовода по ул. Декабристов от ул. Космонавтов до ул. Рыночной	Диаметр 600 мм	г. Ангарск	Зоны санитарной охраны источников водоснабжения и водопроводов питьевого назначения устанавливается в соответствии с СанПиН 2.1.4.1110-02
128.	Развитие инженерной инфраструктуры. Водоснабжение	Строительство водовода в мкр. Лесной до жилой застройки в районе Утес	Диаметр 2×300 мм	г. Ангарск	Зоны санитарной охраны источников водоснабжения и водопроводов питьевого назначения устанавливается в соответствии с СанПиН 2.1.4.1110-02
129.	Развитие инженерной инфраструктуры. Водоснабжение	Строительство водовода в районе 84 и 95 кварталов	Диаметр 300 мм	г. Ангарск	Зоны санитарной охраны источников водоснабжения и водопроводов питьевого назначения устанавливается в соответствии с СанПиН 2.1.4.1110-02
130.	Развитие инженерной инфраструктуры. Водоснабжение	Строительство водовода в микрорайонах Китой и Строитель	Диаметр 2×250 мм	г. Ангарск	Зоны санитарной охраны источников водоснабжения и водопроводов питьевого назначения устанавливается в соответствии с СанПиН 2.1.4.1110-02
131.	Развитие инженерной инфраструктуры. Водоснабжение	Строительство водопровода в микрорайоне Северный	Диаметр 150 мм	г. Ангарск	Зоны санитарной охраны источников водоснабжения и водопроводов питьевого назначения устанавливается в соответствии с СанПиН 2.1.4.1110-02
132.	Развитие инженерной инфраструктуры. Водоснабжение	Строительство водопроводных сетей за ул. Декабристов	Данные отсутствуют	г. Ангарск	Зоны санитарной охраны источников водоснабжения и водопроводов питьевого назначения устанавливается в соответствии с СанПиН 2.1.4.1110-02
133.	Развитие инженерной инфраструктуры. Водоотведение	Строительство КНС, трубопроводов в районе микрорайона Кирова, микрорайонов 30, 31, 32 со строительством коллектора по Ангарскому проспекту до КНС-Южная	Диаметр 1000 мм	г. Ангарск	Санитарно-защитная зона устанавливается в соответствии с СанПиН 2.2.1/2.1.1.1200-03 «Санитарно-защитные зоны и санитарная классификация предприятий, сооружений и иных объектов» (далее – СанПиН 2.2.1/2.1.1.1200-03)
134.	Развитие инженерной инфраструктуры. Водоотведение	Реконструкция с целью увеличения производительности КНС-Восточная и КНС-Южная	Данные отсутствуют	г. Ангарск	Санитарно-защитная зона устанавливается в соответствии с СанПиН 2.2.1/2.1.1.1200-03
135.	Развитие инженерной инфраструктуры. Водоотведение	Введение в схему очистки КОС АО «Сибреактив»	Данные отсутствуют	г. Ангарск	Санитарно-защитная зона устанавливается в соответствии с СанПиН 2.2.1/2.1.1.1200-03
136.	Развитие инженерной инфраструктуры. Водоотведение	Реконструкция очистных сооружений АО «АНХК»	Данные отсутствуют	г. Ангарск	Санитарно-защитная зона устанавливается в соответствии с СанПиН 2.2.1/2.1.1.1200-03
137.	Развитие инженерной инфраструктуры. Водоотведение	Строительство разгрузочных самотечных коллекторов	Диаметром 800 мм-0,82 км по ул. Коминтерна, диаметром 800-1200 мм-6,02 км по ул. Декабристов, диаметром 500 мм-0,6 км по пр. Карла Маркса, диаметром 400 мм-2,1 км по ул. Набережная, ул. Иркутской, ул. Чкалова, ул. Файзулина, диаметром 300 мм-8,6 км ул. Академика Павлова, ул. Сибирской,	г. Ангарск	Санитарно-защитная зона устанавливается в соответствии с СанПиН 2.2.1/2.1.1.1200-03

			ул. Победы, ул. Ленина, ул. Маяковского, от квартала 1 до ул. Чайковского, диаметром 200-250 мм - 4 км по ул. Мира		
138.	Развитие инженерной инфраструктуры. Водоотведение	Строительство канализационных сетей за ул. Декабристов	Данные отсутствуют	г. Ангарск	Санитарно-защитная зона устанавливается в соответствии с СанПиН 2.2.1/2.1.1.1200-03
139.	Развитие инженерной инфраструктуры. Водоотведение	Строительство перемычки от напорных трубопроводов от КНС-Южная вдоль Московского тракта до напорных трубопроводов от КНС-Восточная в районе микрорайона Китой	Диаметр 1000 мм. Протяженность 4 км	г. Ангарск	Санитарно-защитная зона устанавливается в соответствии с СанПиН 2.2.1/2.1.1.1200-03
140.	Развитие инженерной инфраструктуры. Водоотведение	Строительство напорного трубопровода от КНС-Южная до БОС-2	Диаметр 1000 мм. Протяженность 10 км	г. Ангарск	Санитарно-защитная зона устанавливается в соответствии с СанПиН 2.2.1/2.1.1.1200-03
141.	Развитие инженерной инфраструктуры. Водоотведение	Строительство напорного трубопровода от КНС-1 до камеры гашения по ул. Восточная	Диаметр 400 мм. Протяженность 2 км	г. Ангарск	Санитарно-защитная зона устанавливается в соответствии с СанПиН 2.2.1/2.1.1.1200-03
142.	Развитие инженерной инфраструктуры. Водоотведение	Строительство напорного трубопровода от КНС-92/93 до ул.Коминтерна, от КНС-95 до ул. Институтской	Диаметр 300 мм. Протяженность 1,2 км	г. Ангарск	Санитарно-защитная зона устанавливается в соответствии с СанПиН 2.2.1/2.1.1.1200-03
143.	Развитие инженерной инфраструктуры. Водоотведение	Строительство коллектора вдоль берега р. Китой	Диаметр 300 мм. Протяженность 15 км	г. Ангарск	Санитарно-защитная зона устанавливается в соответствии с СанПиН 2.2.1/2.1.1.1200-03
144.	Развитие инженерной инфраструктуры. Водоотведение	Строительство самотечной сети	Протяженность 26,2 км	п. Мегет, д. Зуй, п. Стеклянка, п. Ударник, с. Одинск, с. Савватеевка	Санитарно-защитная зона устанавливается в соответствии с СанПиН 2.2.1/2.1.1.1200-03
145.	Развитие инженерной инфраструктуры. Водоотведение	Реконструкция существующих КНС с заменой оборудования (КНС № 1, 2, 3)	Данные отсутствуют	п. Мегет	Санитарно-защитная зона устанавливается в соответствии с СанПиН 2.2.1/2.1.1.1200-03
146.	Развитие инженерной инфраструктуры. Водоотведение	Строительство КНС	10 КНС	п. Мегет, п. Зверево, д. Зуй, п. Ключевая, п. Стеклянка, п. Ударник	Санитарно-защитная зона устанавливается в соответствии с СанПиН 2.2.1/2.1.1.1200-03
147.	Развитие инженерной инфраструктуры. Водоотведение	Строительство КНС и трубопроводов от мкр. Лесной далее самотечным трубопроводом до коллектора	Диаметр 2х400 мм. Протяженность 0,5 км	г. Ангарск	Санитарно-защитная зона устанавливается в соответствии с СанПиН 2.2.1/2.1.1.1200-03
148.	Развитие инженерной инфраструктуры. Водоотведение	Строительство КНС и трубопроводов от мкр. Китой и Строитель	Данные отсутствуют	г. Ангарск	Санитарно-защитная зона устанавливается в соответствии с СанПиН 2.2.1/2.1.1.1200-03
149.	Развитие инженерной инфраструктуры. Водоотведение	Строительство сооружений доочистки, обезвоживания и утилизации отходов на площадке БОС-3	Данные отсутствуют	г. Ангарск	Санитарно-защитная зона устанавливается в соответствии с СанПиН 2.2.1/2.1.1.1200-03
150.	Развитие инженерной инфраструктуры. Водоотведение	Строительство коллектора в районе 84-95 кварталов до коллектора по Ангарскому проспекту	Диаметр 400 мм. Протяженность 0,5 км	г. Ангарск	Санитарно-защитная зона устанавливается в соответствии с СанПиН 2.2.1/2.1.1.1200-03
151.	Развитие инженерной инфраструктуры. Водоотведение	Реконструкция КНС	Данные отсутствуют	п. Мегет	Санитарно-защитная зона устанавливается в соответствии с СанПиН 2.2.1/2.1.1.1200-03
152.	Развитие инженерной инфраструктуры. Водоотведение	Реконструкция КОС	Данные отсутствуют	с. Одинск	Санитарно-защитная зона устанавливается в соответствии с СанПиН 2.2.1/2.1.1.1200-03

153.	Развитие инженерной инфраструктуры. Водоотведение	Реконструкция КОС	Увеличение мощности до 500 куб.м/сут.	с. Савватеевка	Санитарно-защитная зона устанавливается в соответствии с СанПиН 2.2.1/2.1.1.1200-03
154.	Развитие инженерной инфраструктуры. Водоотведение	Строительство локальных и групповых очистных сооружений биологической очистки с обеззараживанием очищенных стоков	Данные отсутствуют	п. Звездочка, п. Зверево, д. Зуй, з. Ивановка, п. Ключевая, п. Новоодинск, п. Стеклянка, п. Ударник, д. Чебогоры, з. Якимовка	Санитарно-защитная зона устанавливается в соответствии с СанПиН 2.2.1/2.1.1.1200-03
155.	Развитие инженерной инфраструктуры. Ливневая канализация	Строительство ливневых очистных сооружений	Мощность на 754 тыс. куб.м/сут.	г. Ангарск	Санитарно-защитная зона устанавливается в соответствии с СанПиН 2.2.1/2.1.1.1200-03
156.	Развитие инженерной инфраструктуры. Ливневая канализация	Строительство очистных сооружений ливневой канализации на АО АЭХК	Данные отсутствуют	г. Ангарск	Санитарно-защитная зона устанавливается в соответствии с СанПиН 2.2.1/2.1.1.1200-03
157.	Развитие инженерной инфраструктуры. Ливневая канализация	Строительство системы ливневых стоков в районе Утес, мкр Китой и Строитель с перекачкой стоков в общий коллектор	Данные отсутствуют	г. Ангарск	Санитарно-защитная зона устанавливается в соответствии с СанПиН 2.2.1/2.1.1.1200-03
158.	Развитие инженерной инфраструктуры. Ливневая канализация	Сбор ливневых стоков с помощью лотков, трубопроводов, насосных станций и устройством очистных сооружений	Данные отсутствуют	с. Одинск	Санитарно-защитная зона устанавливается в соответствии с СанПиН 2.2.1/2.1.1.1200-03
159.	Развитие инженерной инфраструктуры. Ливневая канализация	Сбор ливневых стоков с помощью лотков, трубопроводов, насосных станций и устройством очистных сооружений	Данные отсутствуют	с. Савватеевка	Санитарно-защитная зона устанавливается в соответствии с СанПиН 2.2.1/2.1.1.1200-03
160.	Развитие инженерной инфраструктуры. Ливневая канализация	Сбор ливневых стоков с помощью лотков, трубопроводов, насосных станций	Данные отсутствуют	п. Мегет, п. Звездочка, п. Зверево, д. Зуй, з. Ивановка, п. Ключевая, п. Новоодинск, п. Стеклянка, п. Ударник, д. Чебогоры, з. Якимовка	Санитарно-защитная зона устанавливается в соответствии с СанПиН 2.2.1/2.1.1.1200-03
Балаганский район					
161.	Развитие инженерной инфраструктуры. Электроснабжение	Реконструкция ПС «Балаганск» в части замены трансформаторов 10 МВА на трансформаторы мощностью 16 МВА для обеспечения растущих потребностей электроснабжения	Замена трансформаторов 10 МВА на трансформаторы мощностью 16 МВА	Балаганский район	Санитарно-защитная зона устанавливается в соответствии с СанПиН 2.2.1/2.1.1.1200-03 «Санитарно-защитные зоны и санитарная классификация предприятий, сооружений и иных объектов»
162.	Развитие инженерной инфраструктуры. Электроснабжение	Строительство 1-й ТП	2х400 МВА	Балаганский район, МО «Балаганское»	Санитарно-защитная зона устанавливается в соответствии с СанПиН 2.2.1/2.1.1.1200-03 «Санитарно-защитные зоны и санитарная классификация предприятий, сооружений и иных объектов»
163.	Развитие инженерной инфраструктуры. Электроснабжение	Строительство 1-й ТП	1х250 МВА	Балаганский район, МО «Коноваловское»	Санитарно-защитная зона устанавливается в соответствии с СанПиН 2.2.1/2.1.1.1200-03 «Санитарно-защитные зоны и санитарная классификация предприятий, сооружений и иных объектов»
164.	Развитие инженерной инфраструктуры. Электроснабжение	Строительство 1-й ТП	1х250 МВА	Балаганский район, МО «Заславское»	Санитарно-защитная зона устанавливается в соответствии с СанПиН 2.2.1/2.1.1.1200-03 «Санитарно-защитные зоны и санитарная классификация

					предприятий, сооружений и иных объектов»
165.	Развитие инженерной инфраструктуры. Электроснабжение	Строительство 1-й ТП	1х160 МВА	Балаганский район, МО «Шарагайское»	Санитарно-защитная зона устанавливается в соответствии с СанПиН 2.2.1/2.1.1.1200-03 «Санитарно-защитные зоны и санитарная классификация предприятий, сооружений и иных объектов»
166.	Развитие инженерной инфраструктуры. Электроснабжение	Строительство 3-х ТП	1х160 МВА	Балаганский район, МО «Кумарейское»	Санитарно-защитная зона устанавливается в соответствии с СанПиН 2.2.1/2.1.1.1200-03 «Санитарно-защитные зоны и санитарная классификация предприятий, сооружений и иных объектов»
167.	Развитие инженерной инфраструктуры. Электроснабжение	Строительство 1-й ТП	1х160 МВА	Балаганский район, МО «Тарнопольское»	Санитарно-защитная зона устанавливается в соответствии с СанПиН 2.2.1/2.1.1.1200-03 «Санитарно-защитные зоны и санитарная классификация предприятий, сооружений и иных объектов»
168.	Развитие инженерной инфраструктуры. Электроснабжение	Строительство 1-й ТП	1х160 МВА	Балаганский район, МО «Биритское»	Санитарно-защитная зона устанавливается в соответствии с СанПиН 2.2.1/2.1.1.1200-03 «Санитарно-защитные зоны и санитарная классификация предприятий, сооружений и иных объектов»
169.	Развитие инженерной инфраструктуры. Электроснабжение	Строительство 2-х ТП	1х250 МВА	Балаганский район, в МО «Балаганское»	Санитарно-защитная зона устанавливается в соответствии с СанПиН 2.2.1/2.1.1.1200-03 «Санитарно-защитные зоны и санитарная классификация предприятий, сооружений и иных объектов»
170.	Развитие инженерной инфраструктуры. Электроснабжение	Строительство 1-й ТП	1х160 МВА	Балаганский район, МО «Коноваловское»	Санитарно-защитная зона устанавливается в соответствии с СанПиН 2.2.1/2.1.1.1200-03 «Санитарно-защитные зоны и санитарная классификация предприятий, сооружений и иных объектов»
171.	Развитие инженерной инфраструктуры. Электроснабжение	Строительство 1-й ТП	1х160 МВА	Балаганский район, МО «Заславское»)	Санитарно-защитная зона устанавливается в соответствии с СанПиН 2.2.1/2.1.1.1200-03 «Санитарно-защитные зоны и санитарная классификация предприятий, сооружений и иных объектов»
172.	Развитие инженерной инфраструктуры. Электроснабжение	Строительство 1-й ТП	1х160 МВА	Балаганский район, МО «Тарнопольское»	Санитарно-защитная зона устанавливается в соответствии с СанПиН 2.2.1/2.1.1.1200-03 «Санитарно-защитные зоны и санитарная классификация

					предприятий, сооружений и иных объектов»
173.	Развитие инженерной инфраструктуры. Электроснабжение	Прирост нагрузок на запроектированную ТП (1х160 МВА) в 1 очереди строительства	Данные отсутствуют	Балаганский район, МО «Биритское»	Санитарно-защитная зона устанавливается в соответствии с СанПиН 2.2.1/2.1.1.1200-03 «Санитарно-защитные зоны и санитарная классификация предприятий, сооружений и иных объектов»
174.	Развитие инженерной инфраструктуры. Электроснабжение	Реконструкция распределительных сетей 10кВ	Данные отсутствуют	Балаганский район	Санитарно-защитная зона устанавливается в соответствии с СанПиН 2.2.1/2.1.1.1200-03 «Санитарно-защитные зоны и санитарная классификация предприятий, сооружений и иных объектов»
175.	Развитие инженерной инфраструктуры. Электроснабжение	Строительство распределительных сетей 10 кВ	Данные отсутствуют	Балаганский район	Санитарно-защитная зона устанавливается в соответствии с СанПиН 2.2.1/2.1.1.1200-03 «Санитарно-защитные зоны и санитарная классификация предприятий, сооружений и иных объектов»
176.	Развитие инженерной инфраструктуры. Теплоснабжение	Реконструкция сетей теплоснабжения по району, перевод их на новые режимы, внедрение новых материалов и технологий	Данные отсутствуют	Балаганский район	Охранная зона устанавливается в соответствии СП 124.13330.2012 «СНиП 41-02-2003 «Тепловые сети»
177.	Развитие инженерной инфраструктуры. Газоснабжение	Строительство распределительной системы газоснабжения в соответствии со «Схемой газификации Иркутской области»	Данные отсутствуют	Балаганский район	Санитарно-защитная зона устанавливается в соответствии с СанПиН 2.2.1/2.1.1.1200-03
178.	Развитие инженерной инфраструктуры. Водоснабжение	Строительство резервуаров для целей хранения неприкосновенного запаса питьевой воды и на пожаротушение	Данные отсутствуют	Балаганский район	Зоны санитарной охраны источников водоснабжения и водопроводов питьевого назначения устанавливается в соответствии с СанПиН 2.1.4.1110-02 «Зоны санитарной охраны источников водоснабжения и водопроводов питьевого назначения»
179.	Развитие инженерной инфраструктуры. Водоснабжение	Реконструкция и замена ветхих инженерных сетей и сооружений, обеспечение подвоза питьевой воды населению	Данные отсутствуют	Балаганский район	Зоны санитарной охраны источников водоснабжения и водопроводов питьевого назначения устанавливается в соответствии с СанПиН 2.1.4.1110-02 «Зоны санитарной охраны источников водоснабжения и водопроводов питьевого назначения»
180.	Развитие инженерной инфраструктуры. Водоснабжение	Строительство станции водоподготовки, строительство водопроводных сетей п. Балаганск	Данные отсутствуют	п. Балаганск	Определяется на дальнейших стадиях проектирования
181.	Развитие инженерной инфраструктуры. Водоотведение	Строительство КОС в населенных пунктах	Данные отсутствуют	Балаганский район	Санитарно-защитная зона устанавливается в соответствии с СанПиН 2.2.1/2.1.1.1200-03
Жигаловский район					

182.	Развитие инженерной инфраструктуры. Водоснабжение	Строительство резервуаров чистой воды с противопожарным запасом	Данные отсутствуют	Жигаловский район	Зоны санитарной охраны источников водоснабжения и водопроводов питьевого назначения устанавливается в соответствии с СанПиН 2.1.4.1110-02 «Зоны санитарной охраны источников водоснабжения и водопроводов питьевого назначения»
183.	Развитие инженерной инфраструктуры. Водоснабжение	Строительство и реконструкция сетей водопровода	Д=300 мм – 2 км. Д=200мм – 5км. Д=100 мм – 25 км. 2х500 куб.м	Жигаловский район	Зоны санитарной охраны источников водоснабжения и водопроводов питьевого назначения устанавливается в соответствии с СанПиН 2.1.4.1110-02 «Зоны санитарной охраны источников водоснабжения и водопроводов питьевого назначения»
184.	Развитие инженерной инфраструктуры. Водоснабжение	Реконструкция и строительство водозаборов 1200 куб.м/сутки	Данные отсутствуют	Жигаловский район	Зоны санитарной охраны источников водоснабжения и водопроводов питьевого назначения устанавливается в соответствии с СанПиН 2.1.4.1110-02 «Зоны санитарной охраны источников водоснабжения и водопроводов питьевого назначения»
185.	Развитие инженерной инфраструктуры. Водоснабжение	Строительство и реконструкция сетей водопровода	Д=300 мм – 3 км. Д=200 мм – 7 км. Д=100 мм – 40 км	Жигаловский район	Зоны санитарной охраны источников водоснабжения и водопроводов питьевого назначения устанавливается в соответствии с СанПиН 2.1.4.1110-02 «Зоны санитарной охраны источников водоснабжения и водопроводов питьевого назначения»
186.	Развитие инженерной инфраструктуры. Водоснабжение	Строительство водозаборных сооружений 1200 куб.м/сутки; Реконструкция и строительство водозаборов 15-120 куб.м/сутки – 10 шт.	1200 куб.м/сутки; 15-120 куб.м/сутки	Жигаловский район	Зоны санитарной охраны источников водоснабжения и водопроводов питьевого назначения устанавливается в соответствии с СанПиН 2.1.4.1110-02 «Зоны санитарной охраны источников водоснабжения и водопроводов питьевого назначения»
187.	Развитие инженерной инфраструктуры. Водоотведение	Транспортирование сточных вод в непроницаемые выгреба с последующей отвозкой на канализационные очистные сооружения (КОС)	Данные отсутствуют	Жигаловский район	Санитарно-защитная зона устанавливается в соответствии с СанПиН 2.2.1/2.1.1.1200-03
188.	Развитие инженерной инфраструктуры. Водоотведение	Строительство канализационного коллектора хозяйственно-бытовых сточных вод	Д=400 мм – 2,5 км. Д=300 мм – 2,5 км	Жигаловский район	Санитарно-защитная зона устанавливается в соответствии с СанПиН 2.2.1/2.1.1.1200-03
189.	Развитие инженерной инфраструктуры. Водоотведение	Строительство очистных сооружений	600 куб.м/сутки	Жигаловский район	Санитарно-защитная зона устанавливается в соответствии с СанПиН 2.2.1/2.1.1.1200-03
190.	Развитие инженерной инфраструктуры. Водоотведение	Строительство и реконструкция сетей канализации	Д=200 мм – 7 км. Д=300 мм – 15 км	Жигаловский район	Санитарно-защитная зона устанавливается в соответствии с СанПиН 2.2.1/2.1.1.1200-03

191.	Развитие инженерной инфраструктуры. Водоотведение	Строительство очистных сооружений	600 куб.м /сутки	Жигаловский район	Санитарно-защитная зона устанавливается в соответствии с СанПиН 2.2.1/2.1.1.1200-03
192.	Развитие инженерной инфраструктуры. Водоотведение	Строительство канализационного коллектора ливневых сточных вод протяженностью	Д= 2500 мм – 2.5 км, Д= 1500 мм – 2,0 км, Д=1000 мм – 1,6 км, Д=600 мм – 1,3 км	Жигаловский район	Санитарно-защитная зона устанавливается в соответствии с СанПиН 2.2.1/2.1.1.1200-03
193.	Развитие инженерной инфраструктуры. Водоотведение	КОС ливневых сточных вод	20000 куб.м/сутки	Жигаловский район	Санитарно-защитная зона устанавливается в соответствии с СанПиН 2.2.1/2.1.1.1200-03
194.	Развитие инженерной инфраструктуры. Водоотведение	Регулирующие емкости ливневых сточных вод	4х1000 куб.м	Жигаловский район	Санитарно-защитная зона устанавливается в соответствии с СанПиН 2.2.1/2.1.1.1200-03
195.	Развитие инженерной инфраструктуры. Электроснабжение	Реконструкция ПС «Жигалово» – перевод с напряжения 20кВ на напряжение 35кВ	Замена существующих трансформаторов мощностью 6,3+10МВА на трансформаторы мощностью 40МВА каждый	Жигаловский район	Санитарно-защитная зона устанавливается в соответствии с СанПиН 2.2.1/2.1.1.1200-03 «Санитарно-защитные зоны и санитарная классификация предприятий, сооружений и иных объектов»
196.	Развитие инженерной инфраструктуры. Электроснабжение	Реконструкция ПС «Знаменка» – установка второго трансформатора	Мощность 6,3МВА	Жигаловский район	Санитарно-защитная зона устанавливается в соответствии с СанПиН 2.2.1/2.1.1.1200-03 «Санитарно-защитные зоны и санитарная классификация предприятий, сооружений и иных объектов»
197.	Развитие инженерной инфраструктуры. Электроснабжение	Реконструкция ПС «Тимошино»	Замена существующих трансформаторов мощностью 2х1,0 МВА на трансформаторы мощностью 2,5 МВА каждый	Жигаловский район	Санитарно-защитная зона устанавливается в соответствии с СанПиН 2.2.1/2.1.1.1200-03 «Санитарно-защитные зоны и санитарная классификация предприятий, сооружений и иных объектов»
198.	Развитие инженерной инфраструктуры. Электроснабжение	Строительство одиннадцати ТП(2х630кВА), ТП(1х630кВА). Питание предусмотреть от ПС «Жигалово» воздушными линиями 10кВ с подвеской проводов СИП	ТП (2х630 кВА), ТП (1х630 кВА)	Жигаловский район, МО Жигаловское	Санитарно-защитная зона устанавливается в соответствии с СанПиН 2.2.1/2.1.1.1200-03 «Санитарно-защитные зоны и санитарная классификация предприятий, сооружений и иных объектов»
199.	Развитие инженерной инфраструктуры. Электроснабжение	Строительство двух ТП (2х630 кВА). Питание предусмотреть от ПС «Знаменка» воздушными линиями 10 кВ с подвеской проводов СИП	2х630 кВА	Жигаловский район, МО Дальне-Закорское	Санитарно-защитная зона устанавливается в соответствии с СанПиН 2.2.1/2.1.1.1200-03 «Санитарно-защитные зоны и санитарная классификация предприятий, сооружений и иных объектов»
200.	Развитие инженерной инфраструктуры. Электроснабжение	Строительство двух ТП (2х630 кВА). Питание предусмотреть от ПС «Знаменка» воздушными линиями 10 кВ с подвеской проводов СИП	2х630 кВА	Жигаловский район, МО Знаменское	Санитарно-защитная зона устанавливается в соответствии с СанПиН 2.2.1/2.1.1.1200-03 «Санитарно-защитные зоны и санитарная классификация предприятий, сооружений и иных объектов»

201.	Развитие инженерной инфраструктуры. Электроснабжение	Строительство ТП (2х630 кВА), ТП (1х630 кВА). Питание предусмотреть от ПС «Жигалово» воздушными линиями 10кВ с подвеской проводов СИП	ТП (2х630 кВА), ТП (1х630 кВА)	Жигаловский район, МО Рудовское	Санитарно-защитная зона устанавливается в соответствии с СанПиН 2.2.1/2.1.1.1200-03 «Санитарно-защитные зоны и санитарная классификация предприятий, сооружений и иных объектов»
202.	Развитие инженерной инфраструктуры. Электроснабжение	Строительство ТП (2х400 кВА), ТП (1х630 кВА). Питание предусмотреть от ПС «Жигалово» воздушными линиями 10 кВ с подвеской проводов СИП	ТП (2х400 кВА), ТП (1х630 кВА).	Жигаловский район, МО Тутурское	Санитарно-защитная зона устанавливается в соответствии с СанПиН 2.2.1/2.1.1.1200-03 «Санитарно-защитные зоны и санитарная классификация предприятий, сооружений и иных объектов»
203.	Развитие инженерной инфраструктуры. Электроснабжение	Строительство ТП (2х630 кВА). Питание предусмотреть от ПС «Жигалово» воздушными линиями 10 кВ с подвеской проводов СИП	ТП (2х630 кВА).	Жигаловский район, МО Усть-Илгинское	Санитарно-защитная зона устанавливается в соответствии с СанПиН 2.2.1/2.1.1.1200-03 «Санитарно-защитные зоны и санитарная классификация предприятий, сооружений и иных объектов»
204.	Развитие инженерной инфраструктуры. Электроснабжение	Строительство ТП (2х630 кВА), ТП (1х630 кВА). Питание предусмотреть от ПС «Жигалово» воздушными линиями 10 кВ с подвеской проводов СИП	ТП (2х630 кВА), ТП (1х630 кВА)	Жигаловский район, МО Чиканское	Санитарно-защитная зона устанавливается в соответствии с СанПиН 2.2.1/2.1.1.1200-03 «Санитарно-защитные зоны и санитарная классификация предприятий, сооружений и иных объектов»
205.	Развитие инженерной инфраструктуры. Электроснабжение	Строительство ТП (2х630 кВА), ТП (1х400 кВА). Питание предусмотреть от ПС «Жигалово» воздушными линиями 10 кВ с подвеской проводов СИП	ТП (2х630 кВА), ТП (1х400 кВА)	Жигаловский район, МО Петровское	Санитарно-защитная зона устанавливается в соответствии с СанПиН 2.2.1/2.1.1.1200-03 «Санитарно-защитные зоны и санитарная классификация предприятий, сооружений и иных объектов»
206.	Развитие инженерной инфраструктуры. Электроснабжение	Строительство ТП (2х400 кВА). Питание предусмотреть от ПС «Тимошино» воздушными линиями 10 кВ с подвеской проводов СИП	2х400 кВА	Жигаловский район, МО Лукиновское	Санитарно-защитная зона устанавливается в соответствии с СанПиН 2.2.1/2.1.1.1200-03 «Санитарно-защитные зоны и санитарная классификация предприятий, сооружений и иных объектов»
207.	Развитие инженерной инфраструктуры. Электроснабжение	Строительство двух ТП (2х400 кВА). Питание предусмотреть от ПС «Тимошино» воздушными линиями 10 кВ с подвеской проводов СИП	2х400 кВА	Жигаловский район, МО Тимошинское	Санитарно-защитная зона устанавливается в соответствии с СанПиН 2.2.1/2.1.1.1200-03 «Санитарно-защитные зоны и санитарная классификация предприятий, сооружений и иных объектов»
208.	Развитие инженерной инфраструктуры. Электроснабжение	Строительство ТП (1х630 кВА). Питание предусмотреть от ПС «Жигалово» воздушными линиями 10 кВ с подвеской проводов СИП	1х630 кВА	Жигаловский район, Межселенная территория, МО «Жигаловский район»	Санитарно-защитная зона устанавливается в соответствии с СанПиН 2.2.1/2.1.1.1200-03 «Санитарно-защитные зоны и санитарная классификация предприятий, сооружений и иных объектов»

209.	Развитие инженерной инфраструктуры. Электроснабжение	Строительство пяти ТП (2х630 кВА), ТП (1х630 кВА). Питание предусмотреть от ПС «Жигалово» воздушными линиями 10 кВ с подвеской проводов СИП	ТП (2х630 кВА), ТП (1х630 кВА)	Жигаловский район, МО Жигаловское	Санитарно-защитная зона устанавливается в соответствии с СанПиН 2.2.1/2.1.1.1200-03 «Санитарно-защитные зоны и санитарная классификация предприятий, сооружений и иных объектов»
210.	Развитие инженерной инфраструктуры. Электроснабжение	Строительство ТП (1х630 кВА). Питание предусмотреть от ПС «Знаменка» воздушными линиями 10 кВ с подвеской проводов СИП	1х630 кВА	Жигаловский район, МО Дальне-Закорское	Санитарно-защитная зона устанавливается в соответствии с СанПиН 2.2.1/2.1.1.1200-03 «Санитарно-защитные зоны и санитарная классификация предприятий, сооружений и иных объектов»
211.	Развитие инженерной инфраструктуры. Электроснабжение	Строительство ТП (2х630 кВА). Питание предусмотреть от ПС «Знаменка» воздушными линиями 10 кВ с подвеской проводов СИП	2х630 кВА	Жигаловский район, МО Знаменское	Санитарно-защитная зона устанавливается в соответствии с СанПиН 2.2.1/2.1.1.1200-03 «Санитарно-защитные зоны и санитарная классификация предприятий, сооружений и иных объектов»
212.	Развитие инженерной инфраструктуры. Электроснабжение	Строительство ТП (1х400 кВА). Питание предусмотреть от ПС «Жигалово» воздушными линиями 10 кВ с подвеской проводов СИП (МО Рудовское)		Жигаловский район	Санитарно-защитная зона устанавливается в соответствии с СанПиН 2.2.1/2.1.1.1200-03 «Санитарно-защитные зоны и санитарная классификация предприятий, сооружений и иных объектов»
213.	Развитие инженерной инфраструктуры. Электроснабжение	Строительство ТП (1х400 кВА). Питание предусмотреть от ПС «Жигалово» воздушными линиями 10 кВ с подвеской проводов СИП	1х400 кВА	Жигаловский район, МО Тутурское	Санитарно-защитная зона устанавливается в соответствии с СанПиН 2.2.1/2.1.1.1200-03 «Санитарно-защитные зоны и санитарная классификация предприятий, сооружений и иных объектов»
214.	Развитие инженерной инфраструктуры. Электроснабжение	Строительство ТП (1х250 кВА). Питание предусмотреть от ПС «Жигалово» воздушными линиями 10 кВ с подвеской проводов СИП	1х250 кВА	Жигаловский район, МО Усть-Илгинское	Санитарно-защитная зона устанавливается в соответствии с СанПиН 2.2.1/2.1.1.1200-03 «Санитарно-защитные зоны и санитарная классификация предприятий, сооружений и иных объектов»
215.	Развитие инженерной инфраструктуры. Электроснабжение	Строительство ТП (1х630 кВА). Питание предусмотреть от ПС «Жигалово» воздушными линиями 10 кВ с подвеской проводов СИП	1х630 кВА	Жигаловский район, МО Чиканское	Санитарно-защитная зона устанавливается в соответствии с СанПиН 2.2.1/2.1.1.1200-03 «Санитарно-защитные зоны и санитарная классификация предприятий, сооружений и иных объектов»
216.	Развитие инженерной инфраструктуры. Электроснабжение	Строительство ТП (1х400 кВА). Питание предусмотреть от ПС «Жигалово» воздушными линиями 10 кВ с подвеской проводов СИП	1х400 кВА	Жигаловский район, МО Петровское	Санитарно-защитная зона устанавливается в соответствии с СанПиН 2.2.1/2.1.1.1200-03 «Санитарно-защитные зоны и санитарная классификация предприятий, сооружений и иных объектов»

217.	Развитие инженерной инфраструктуры. Электроснабжение	Строительство ТП (1х250 кВА). Питание предусмотреть от ПС «Тимошино» воздушными линиями 10 кВ с подвеской проводов СИП	1х250 кВА	Жигаловский район, МО Лукиновское	Санитарно-защитная зона устанавливается в соответствии с СанПиН 2.2.1/2.1.1.1200-03 «Санитарно-защитные зоны и санитарная классификация предприятий, сооружений и иных объектов»
218.	Развитие инженерной инфраструктуры. Электроснабжение	Строительство ТП (1х400 кВА). Питание предусмотреть от ПС «Тимошино» воздушными линиями 10 кВ с подвеской проводов СИП	1х400 кВА	Жигаловский район, МО Тимошинское	Санитарно-защитная зона устанавливается в соответствии с СанПиН 2.2.1/2.1.1.1200-03 «Санитарно-защитные зоны и санитарная классификация предприятий, сооружений и иных объектов»
219.	Развитие инженерной инфраструктуры. Электроснабжение	Строительство ТП (1х250 кВА). Питание предусмотреть от ПС «Жигалово» воздушными линиями 10 кВ с подвеской проводов СИП	1х250 кВА	Жигаловский район, Межселенная территория, МО «Жигаловский район»	Санитарно-защитная зона устанавливается в соответствии с СанПиН 2.2.1/2.1.1.1200-03 «Санитарно-защитные зоны и санитарная классификация предприятий, сооружений и иных объектов»
220.	Развитие инженерной инфраструктуры. Газоснабжение	Прокладка участка магистрального трубопровода Жигалово-Саянск	Протяженность 90 км и Ду 600 мм	Жигаловский район	Санитарно-защитная зона устанавливается в соответствии с СанПиН 2.2.1/2.1.1.1200-03
221.	Развитие инженерной инфраструктуры. Газоснабжение	Прокладка подводящего магистрального трубопровода, строительство распределительных сетей	Данные отсутствуют	Жигаловский район: р.п. Жигалово, с. Рудовка и с. Чикан	Санитарно-защитная зона устанавливается в соответствии с СанПиН 2.2.1/2.1.1.1200-03
222.	Развитие инженерной инфраструктуры. Газоснабжение	Газопровод межпоселковый ГРС Жигалово – с. Тутура – д. Головновка	3,4 км	Жигаловский район	Определяется на дальнейших стадиях проектирования
223.	Развитие инженерной инфраструктуры. Газоснабжение	Газопровод межпоселковый к с. Рудовка	4,7 км	Жигаловский район	Определяется на дальнейших стадиях проектирования
224.	Развитие инженерной инфраструктуры. Газоснабжение	Газопровод межпоселковый к с. Рудовка – д. Игжиновка	2,5 км	Жигаловский район	Определяется на дальнейших стадиях проектирования
225.	Развитие инженерной инфраструктуры. Газоснабжение	Газопровод межпоселковый к д. Кузнецовка	1,1 км	Жигаловский район	Определяется на дальнейших стадиях проектирования
226.	Развитие инженерной инфраструктуры. Газоснабжение	Газопровод межпоселковый ГРС Жигалово – д. Нижняя Слобода – с. Знаменка – д. Константиновка – с. Дальняя Закора	33,5 км	Жигаловский район	Определяется на дальнейших стадиях проектирования
227.	Развитие инженерной инфраструктуры. Газоснабжение	Газопровод межпоселковый с. Тутура – д. Якимовка – д. Грехова – с. Чикан	34,2 км	Жигаловский район	Определяется на дальнейших стадиях проектирования
228.	Развитие инженерной инфраструктуры. Газоснабжение	Газопровод межпоселковый д. Игжиновка – д. Пономарева – д. Воробьева – с. Петрово	32,2 км	Жигаловский район	Определяется на дальнейших стадиях проектирования
229.	Развитие инженерной инфраструктуры. Газоснабжение	Газопровод межпоселковый с. Дальняя Закора – с. Качень	8,7 км	Жигаловский район	Определяется на дальнейших стадиях проектирования

230.	Развитие инженерной инфраструктуры. Газоснабжение	Газопровод межпоселковый к д. Орловка	4,0 км	Жигаловский район	Определяется на дальнейших стадиях проектирования
231.	Развитие инженерной инфраструктуры. Газоснабжение	Газопровод межпоселковый д. Орловка – д. Балахня – с. Усть-Илга	31,0 км	Жигаловский район	Определяется на дальнейших стадиях проектирования
Заларинский район					
232.	Развитие инженерной инфраструктуры. Теплоснабжение	Реконструкция котельных с высоким уровнем износа	Данные отсутствуют	Заларинский район	Определяется на дальнейших стадиях проектирования
233.	Развитие инженерной инфраструктуры. Теплоснабжение	Строительство блочно-модульной котельной мощностью 6,0 Гкал/ч (6,96 МВт) по адресу: Иркутская область, Заларинский район, р.п. Залари, территория существующей котельной ДПМК	7 мВт	р.п. Залари	Определяется на дальнейших стадиях проектирования
234.	Развитие инженерной инфраструктуры. Электроснабжение	Реконструкция распределительной сети района с учетом подключения новых потребителей	Данные отсутствуют	Заларинский район	Определяется на дальнейших стадиях проектирования
235.	Развитие инженерной инфраструктуры. Электроснабжение	Реконструкция изношенных ВЛ, проходящих по району	Данные отсутствуют	Заларинский район	Определяется на дальнейших стадиях проектирования
236.	Развитие инженерной инфраструктуры. Электроснабжение	Реконструкция подстанций района с высоким уровнем износа	Данные отсутствуют	Заларинский район	Определяется на дальнейших стадиях проектирования
237.	Развитие инженерной инфраструктуры. Водоснабжение	Строительство централизованной системы водоснабжения с. Бажир	Данные отсутствуют	Заларинский район, с. Бажир	Определяется на дальнейших стадиях проектирования
238.	Развитие инженерной инфраструктуры. Водоснабжение	Модернизация водозаборного сооружения в с. Бажир, ул. Рабочая, 1, Заларинского района Иркутской области	54,7 куб. м/сут.	Заларинский район, с. Бажир	Определяется на дальнейших стадиях проектирования
239.	Развитие инженерной инфраструктуры. Водоснабжение	Строительство локальных сетей водопровода мкр. Центральный р.п. Залари	Данные отсутствуют	Заларинский район, р.п. Залари	Определяется на дальнейших стадиях проектирования
240.	Развитие инженерной инфраструктуры. Водоснабжение	Строительство локального водопровода в д. Романенкина Заларинского района Иркутской области	3,5193 км	д. Романенкина	Определяется на дальнейших стадиях проектирования
241.	Развитие инженерной инфраструктуры. Водоснабжение	Строительство централизованной системы водоснабжения Холмогойское МО	Данные отсутствуют	Заларинский район, Холмогойское МО	Определяется на дальнейших стадиях проектирования
242.	Развитие инженерной инфраструктуры. Водоснабжение	Строительство централизованной системы водоснабжения Бабагаевское МО	Данные отсутствуют	Заларинский район, Бабагаевское МО	Определяется на дальнейших стадиях проектирования
243.	Развитие инженерной инфраструктуры. Водоснабжение	Строительство централизованной системы водоснабжения р.п. Тыреть-1	Данные отсутствуют	Заларинский район, р.п. Тыреть-1	Определяется на дальнейших стадиях проектирования
244.	Развитие инженерной инфраструктуры. Водоснабжение	Строительство централизованной системы водоснабжения р.п. Залари	Данные отсутствуют	Заларинский район, р.п. Залари	Определяется на дальнейших стадиях проектирования

245.	Развитие инженерной инфраструктуры. Водоснабжение	Строительство локального водопровода в Веренском МО (с. Веренка)	Данные отсутствуют	с. Веренка	Определяется на дальнейших стадиях проектирования
246.	Развитие инженерной инфраструктуры. Водоснабжение	Строительство локального водопровода в Мойганском МО Заларинского района (с. Мойган)	Данные отсутствуют	с. Мойган	Определяется на дальнейших стадиях проектирования
247.	Развитие инженерной инфраструктуры. Водоотведение	Строительство локальных очистных сооружений канализации	Данные отсутствуют	Заларинский район	Определяется на дальнейших стадиях проектирования
г. Зима					
248.	Развитие инженерной инфраструктуры. Теплоснабжение	Строительство подкачивающей насосной станции и тепловой магистрали в западной части города диаметром 426 мм	Установленная мощность: 33,5 Гкал/час; перспективная нагрузка: 35 Гкал/час	г. Зима	При мощности менее 200 Гкал размер СЗЗ устанавливается на основании расчетов
249.	Развитие инженерной инфраструктуры. Водоснабжение	Строительство водопроводной сети по ул. Луначарского в г. Зима	0,6 км	г. Зима	Определяется на дальнейших стадиях проектирования
г. Иркутск					
250.	Развитие инженерной инфраструктуры. Электроснабжение	Планируемая к реконструкции электрическая подстанция 110 кВ Рабочая	Замена трансформаторов 2х25 МВА на 2х40 МВА	Правобережный округ	Санитарно-защитная зона – 50 м
251.	Развитие инженерной инфраструктуры. Электроснабжение	Планируемая к реконструкции электрическая подстанция 110 кВ Военный Городок	Перевод на напряжение 110 кВ	Ленинский округ	Санитарно-защитная зона – 50 м
252.	Развитие инженерной инфраструктуры. Электроснабжение	Планируемая к реконструкции электрическая подстанция 110 кВ Ленино	Перевод на напряжение 110 кВ	Ленинский округ	Санитарно-защитная зона – 50 м
253.	Развитие инженерной инфраструктуры. Электроснабжение	Планируемая к размещению электрическая подстанция 110 кВ Угольная	2х16 МВА	Ленинский округ	Санитарно-защитная зона – 50 м
254.	Развитие инженерной инфраструктуры. Электроснабжение	Планируемая к реконструкции электрическая подстанция 35 кВ Жилкино	Замена трансформаторов 2х10 МВА на 2х25 МВА	Ленинский округ	Санитарно-защитная зона – 25 м
255.	Развитие инженерной инфраструктуры. Электроснабжение	Планируемая к реконструкции электрическая подстанция 110 кВ ГПП ИАЗ	Установка Т-4 25 МВА	Ленинский округ	Санитарно-защитная зона – 50 м
256.	Развитие инженерной инфраструктуры. Электроснабжение	Планируемая к размещению электрическая подстанция 35 кВ Боково	2х16 МВА	Ленинский округ	Санитарно-защитная зона – 25 м
257.	Развитие инженерной инфраструктуры. Электроснабжение	Планируемая к реконструкции электрическая подстанция 35 кВ Марата	Замена трансформаторов 2х16 МВА на 2х25 МВА	Правобережный округ	Санитарно-защитная зона – 25 м
258.	Развитие инженерной инфраструктуры. Электроснабжение	Планируемая к реконструкции электрическая подстанция 110 кВ 110/6кВ Октябрьская	Замена трансформаторов 20+15+16 МВА на 2х63 МВА	Правобережный округ	Санитарно-защитная зона – 50 м
259.	Развитие инженерной инфраструктуры. Электроснабжение	Планируемая к реконструкции электрическая подстанция 110 кВ Центральная	Замена трансформаторов 2х20 МВА на 2х63 МВА	Октябрьский округ	Санитарно-защитная зона – 50 м

260.	Развитие инженерной инфраструктуры. Электроснабжение	Планируемая к реконструкции электрическая подстанция 35 кВ КПД	Замена трансформаторов 2х10 МВА на 2х16 МВА	Свердловский округ	Санитарно-защитная зона – 25 м
261.	Развитие инженерной инфраструктуры. Электроснабжение	Планируемая к реконструкции электрическая подстанция 35 кВ Кузьмиха	Установка второго трансформатора 10 МВА. Также предусмотрено увеличение ЗУ под ПС	Свердловский округ	Санитарно-защитная зона – 25 м
262.	Развитие инженерной инфраструктуры. Электроснабжение	Планируемая к реконструкции электрическая подстанция 110 кВ Южная	Замена трансформаторов 2х20 МВА на 2х25 МВА	Свердловский округ	Санитарно-защитная зона – 50 м
263.	Развитие инженерной инфраструктуры. Электроснабжение	Планируемая к реконструкции электрическая подстанция 110 кВ Академическая	Замена трансформаторов 2х10 МВА на 2х25 МВА	Свердловский округ	Санитарно-защитная зона – 50 м
264.	Развитие инженерной инфраструктуры. Электроснабжение	Планируемая к размещению электрическая подстанция 110 кВ Цесовская	2х63 МВА	Правобережный округ	Санитарно-защитная зона – 50 м
265.	Развитие инженерной инфраструктуры. Электроснабжение	Планируемая к реконструкции ВЛ 35 кВ на ПС Угольная	Переустройство существующей ВЛ 35 кВ на ПС ф. Байкал в ВЛ 35 кВ на ПС Угольная	Ленинский округ	Санитарно-защитная зона – 25 м
266.	Развитие инженерной инфраструктуры. Электроснабжение	Планируемая к реконструкции электрическая подстанция 110 кВ Знаменская	Установка второго трансформатора 16 МВА	Правобережный округ	Санитарно-защитная зона – 50 м
267.	Развитие инженерной инфраструктуры. Электроснабжение	Планируемая к реконструкции электрическая подстанция 110 кВ Кировская	Замена РУ-6 кВ	Правобережный округ	Санитарно-защитная зона – 50 м
268.	Развитие инженерной инфраструктуры. Электроснабжение	Планируемая к реконструкции электрическая подстанция 110 кВ Мельниково	Замена трансформаторов 2х 25 МВА на 2х63 МВА	Свердловский округ	Санитарно-защитная зона – 50 м
269.	Развитие инженерной инфраструктуры. Электроснабжение	Планируемая к реконструкции электрическая подстанция 110 кВ Ерши	Замена трансформаторов 2х10 МВА на 2х16 МВА	Свердловский округ	Санитарно-защитная зона – 50 м
270.	Развитие инженерной инфраструктуры. Электроснабжение	Планируемая к реконструкции электрическая подстанция 110 кВ Искра	Замена трансформатора 1х10 МВА на 16 МВА	Правобережный округ	Санитарно-защитная зона – 50 м
271.	Развитие инженерной инфраструктуры. Электроснабжение	Планируемая к реконструкции электрическая подстанция 110 кВ Изумрудная	Замена трансформаторов 2х25 МВА на 2х63 МВА.	На территории Марковского городского поселения	Санитарно-защитная зона – 50 м
272.	Развитие инженерной инфраструктуры. Электроснабжение	Планируемая к реконструкции электрическая подстанция 110 кВ Спутник	Замена существующих трансформаторов на 2х63 МВА	Свердловский округ	Санитарно-защитная зона – 50 м
273.	Развитие инженерной инфраструктуры. Электроснабжение	Планируемая к реконструкции электрическая подстанция 110 кВ Цимлянская	Замена В-110 кВ по уровням токов короткого замыкания	Октябрьский округ	Санитарно-защитная зона – 100 м
274.	Развитие инженерной инфраструктуры. Электроснабжение	Планируемая к реконструкции электрическая подстанция 110 кВ Спутник	Замена В-110 кВ по уровням токов короткого замыкания	Свердловский округ	Санитарно-защитная зона – 100 м
275.	Развитие инженерной инфраструктуры. Электроснабжение	Планируемая к ликвидации электрическая подстанция 35 кВ ф. Байкал	Перевод в РП после строительства ПС 110/10 кВ Угольная	Свердловский округ	Санитарно-защитная зона – 25 м

276.	Развитие инженерной инфраструктуры. Электроснабжение	Планируемая к реконструкции электрическая подстанция 110 кВ Пивзавод	Замена трансформаторов 2х40МВА на 2х63МВА	На территории Марковского городского поселения	Санитарно-защитная зона – 50 м
277.	Развитие инженерной инфраструктуры. Электроснабжение	Планируемые к реконструкции и размещению трансформаторные подстанции и распределительные пункты по необходимости. Весь срок проектирования	РП-10, ТП 10(6)/04 кВ	г. Иркутск	Определяется на дальнейших стадиях проектирования
278.	Развитие инженерной инфраструктуры. Электроснабжение	Планируемые к реконструкции линии электропередачи 35 кВ ПС Ленино-ПС Военный Городок	Перевод на 110 кВ (частично переложить в кабельную линию)	Ленинский округ	Санитарно-защитная зона – 20 м
279.	Развитие инженерной инфраструктуры. Электроснабжение	Планируемые к размещению кабельные линии электропередачи 110 кВ на ПС Левобережная	Будет уточнено на дальнейших стадиях проектирования	Ленинский округ	Санитарно-защитная зона – 20 м
280.	Развитие инженерной инфраструктуры. Электроснабжение	Планируемые к размещению линии электропередачи 110 кВ ПС В.Городок- ПС Кировская	Будет уточнено на дальнейших стадиях проектирования	Ленинский округ, Правобережный округ	Санитарно-защитная зона – 20 м
281.	Развитие инженерной инфраструктуры. Электроснабжение	Планируемые к размещению линии электропередачи ВЛ 35 кВ ПС Левобережная – ПС Боково	Будет уточнено на дальнейших стадиях проектирования	Ленинский округ	Санитарно-защитная зона – 20 м
282.	Развитие инженерной инфраструктуры. Электроснабжение	Планируемые к реконструкции линии электропередачи 110 кВ на ПС Рабочая	Укладка участка ВЛ 110 кВ в кабельную линию по ул. Каштаковская	Правобережный округ	Санитарно-защитная зона – 20 м
283.	Развитие инженерной инфраструктуры. Электроснабжение	Планируемые к реконструкции и размещению линии электропередачи 6-10 кВ по необходимости. Весь срок проектирования	ВЛ и КЛ 6,10 кВ	г. Иркутск	Санитарно-защитная зона определяется расчетом
284.	Развитие инженерной инфраструктуры. Теплоснабжение	Планируемые к ликвидации тепловые перекачивающие насосные станции (ТПНС)	1 шт.	Правобережный округ	Определяется на дальнейших стадиях проектирования
285.	Развитие инженерной инфраструктуры. Теплоснабжение	Планируемые к размещению тепловые перекачивающие насосные станций (ТПНС)	4 шт.	Правобережный округ, Октябрьский округ	Определяется на дальнейших стадиях проектирования
286.	Развитие инженерной инфраструктуры. Теплоснабжение	Планируемые к ликвидации источники тепловой энергии	Котельные - 22 шт	Свердловский округ, Правобережный округ, Ленинский округ, Октябрьский округ	Определяется на дальнейших стадиях проектирования
287.	Развитие инженерной инфраструктуры. Теплоснабжение	Планируемые к реконструкции источники тепловой энергии	Котельные - 4 шт	Ленинский округ	Определяется на дальнейших стадиях проектирования
288.	Развитие инженерной инфраструктуры. Теплоснабжение	Планируемая к реконструкции теплоэлектроцентраль (ТЭЦ) - Н-И ТЭЦ	- тех. перевооружение паропроводов острого пара 1 очереди; - тех. перевооружение коллекторов пара 13 ата 1 очереди; - установка шести РОУ 13/3; - монтаж бойлерной установки ст. №4; - тех. перевооружение бойлерной установки ст. №1; - Планируемая к реконструкции трубопроводов сетевой воды вдоль ряда А; - установка доп. сетевых насосов на БУ 6 СЭ-2500 2 шт.	Свердловский округ	Определяется на дальнейших стадиях проектирования

289.	Развитие инженерной инфраструктуры. Теплоснабжение	Планируемый к размещению теплопровод	L= 0,2 км, d 800	от ПНС «Лисиха» до ТК-32Д-8*	Не менее 3 м
290.	Развитие инженерной инфраструктуры. Теплоснабжение	Планируемый к размещению теплопровод	L= 3,2 км, d 600	от ТК-7Е по ул. Баррикад	Не менее 3 м
291.	Развитие инженерной инфраструктуры. Теплоснабжение	Планируемый к размещению теплопровод	L= 1,8 км, d 600	от тепломагистрали по ул. Баррикад до ТК- 23Д- 25	Не менее 3 м
292.	Развитие инженерной инфраструктуры. Теплоснабжение	Планируемый к размещению теплопровод	Будет уточнено на дальнейших стадиях проектирования	закрытие котельной по ул. Профсоюзная, 25	Не менее 3 м
293.	Развитие инженерной инфраструктуры. Теплоснабжение	Планируемый к размещению теплопровод	Будет уточнено на дальнейших стадиях проектирования	закрытие котельной «ИЗО»	Не менее 3 м
294.	Развитие инженерной инфраструктуры. Теплоснабжение	Планируемый к реконструкции теплопровод	L= 0,3 км, d 500	от ТК-46Д до ТК-50Д	Не менее 3 м
295.	Развитие инженерной инфраструктуры. Теплоснабжение	Планируемый к реконструкции теплопровод	L= 0,953 км, d 600	от ТК-36 до ТК-42	Не менее 3 м
296.	Развитие инженерной инфраструктуры. Теплоснабжение	Планируемая к реконструкции теплопровод	L= 0,591 км, d 500	от ПНС «Ломоносова» до ТК-78	Не менее 3 м
297.	Развитие инженерной инфраструктуры. Теплоснабжение	Планируемый к реконструкции теплопровод	L= 0,767 км, d 300-200	от ТК-26 до ТК-15а по ул. Гершевича	Не менее 3 м
298.	Развитие инженерной инфраструктуры. Теплоснабжение	Планируемый к реконструкции теплопровод	L= 0,23 км, d 600	от ТК-0 (РК «Свердловская») до ТК-48	Не менее 3 м
299.	Развитие инженерной инфраструктуры. Теплоснабжение	Планируемый к реконструкции теплопровод	L= 0,755 км, d 500	от ТП-35 до ТК-5	Не менее 3 м
300.	Развитие инженерной инфраструктуры. Теплоснабжение	Планируемый к реконструкции теплопровод	L= 1,65 км, d 1000	тепломагистраль №2 от ТК-152 до ТК-156	Не менее 3 м
301.	Развитие инженерной инфраструктуры. Теплоснабжение	Планируемый к реконструкции теплопровод	L= 5,333 км, d 1000	от Н-И ТЭЦ до ТК-152	Не менее 3 м
302.	Развитие инженерной инфраструктуры. Теплоснабжение	Планируемый к реконструкции теплопровод	L= 0,8 км, d 800	под Ангарским мостом	Не менее 3 м
303.	Развитие инженерной инфраструктуры. Теплоснабжение	Планируемый к реконструкции теплопровод	L= 0,922 км, d 800=> d 1000	тепломагистраль №2 с диаметра 800 мм на диаметр 1000 мм от ТК156 до ТП-12	Не менее 3 м
304.	Развитие инженерной инфраструктуры. Теплоснабжение	Планируемый к реконструкции теплопровод	L= 0,3 км, d 500	от ТК- 15Г- ТК- 18Г, по ул. 5-ой Армии	Не менее 3 м

305.	Развитие инженерной инфраструктуры. Теплоснабжение	Планируемый к реконструкции теплопровод	L= 0,495 км, d 600	от ТК-39- ТК-34	Не менее 3 м
306.	Развитие инженерной инфраструктуры. Теплоснабжение	Планируемый к реконструкции теплопровод	L= 0,515 км, d 600	от ТК-40Д - ТК-37Д	Не менее 3 м
307.	Развитие инженерной инфраструктуры. Теплоснабжение	Планируемый к реконструкции теплопровод	L= 0,36 км, d 600-700	от ПНС «Левобережная» до ТК-144	Не менее 3 м
308.	Развитие инженерной инфраструктуры. Теплоснабжение	Планируемый к реконструкции теплопровод	L= 1,115 км, d 500	от ТК-34Д до ПНС «Релейная»	Не менее 3 м
309.	Развитие инженерной инфраструктуры. Теплоснабжение	Планируемый к реконструкции теплопровод	L= 0,58 км, d 800	«Тепловые сети 6-го коллектора от точки «Р» (выход из проходного канала №3 по ул. Рабочая) до ТК-7Е	Не менее 3 м
310.	Развитие инженерной инфраструктуры. Теплоснабжение	Планируемый к реконструкции теплопровод	L= 0,64 км, d 500	от ТК-23Д до ТК-23Д-11 (2 этап)	Не менее 3 м
311.	Развитие инженерной инфраструктуры. Теплоснабжение	Планируемый к реконструкции теплопровод	L= 0,415 км, d 500	от ТК-23Д-16 до ТК-23Д-16-4	Не менее 3 м
312.	Развитие инженерной инфраструктуры. Теплоснабжение	Планируемый к реконструкции теплопровод	L= 0,875 км, d 1000	от ТК-161 до РК «Кировская»	Не менее 3 м
313.	Развитие инженерной инфраструктуры. Теплоснабжение	Планируемые к реконструкции и планируемые к размещению, по мере необходимости на весь срок проектирования, распределительные теплопроводы	L= определяется на дальнейших стадиях проектирования, d 50-1000	г. Иркутск	Не менее 3 м
314.	Развитие инженерной инфраструктуры. Теплоснабжение	Планируемые к реконструкции и планируемые к размещению, по мере необходимости на весь срок проектирования, центральные тепловые пункты, тепловые перекачивающие насосные станции	Количество, характеристики определяются на дальнейших стадиях проектирования,	г. Иркутск	Определяется на дальнейших стадиях проектирования
315.	Развитие инженерной инфраструктуры. Водоотведение	Планируемая к размещению канализация напорная	L= 0,4 км, 2d 400	от КНС-5А до камеры гашения по ул. Звездинская	5 м
316.	Развитие инженерной инфраструктуры. Водоотведение	Планируемая к размещению канализация напорная	L= 0,35 км, d 800	от КНС-4 до Иркутного моста	5 м
317.	Развитие инженерной инфраструктуры. Водоотведение	Планируемая к размещению канализация напорная	L= 11,0 км, d 800	от дюкера через р. Иркут до КОС левого берега	5 м
318.	Развитие инженерной инфраструктуры. Водоотведение	Планируемая к размещению канализация самотечная	L= 0,6 км, d 1600	коллектор к КНС-24	3 м
319.	Развитие инженерной инфраструктуры. Водоотведение	Планируемая к размещению канализация самотечная	L= 1,0 км, d 800	по ул. Сергеева от Мельниковского рынка до ул. Левый берег Каи	3 м
320.	Развитие инженерной инфраструктуры. Водоотведение	Планируемая к размещению канализация самотечная	L= 0,3 км, d 800	разгрузочный коллектор от эстакады до КНС-7	3 м

321.	Развитие инженерной инфраструктуры. Водоотведение	Планируемая к размещению канализация самотечная	L= 2,7 км, d 1200	разгрузочный коллектор Академгородка	3 м
322.	Развитие инженерной инфраструктуры. Водоотведение	Планируемая к размещению канализация самотечная	L= 0,5 км, d 1000	участок коллектора № 11 до коллектора № 14	3 м
323.	Развитие инженерной инфраструктуры. Водоотведение	Планируемая к размещению канализация самотечная	L= 0,38 км, d 800	разгрузочный коллектор в мкр. Юбилейный от эстакады до КНС-7	3 м
324.	Развитие инженерной инфраструктуры. Водоотведение	Планируемая к размещению канализация самотечная	L= 0,5 км, d 1000	От разгрузочного участка коллектора №14 в районе рынка «Мельниковский» до а/д моста через р. Кая	3 м
325.	Развитие инженерной инфраструктуры. Водоотведение	Планируемая к размещению канализация самотечная	L= 0,99 км, d 1000	От КНС-5а до ул. Терешковой	3 м
326.	Развитие инженерной инфраструктуры. Водоотведение	Планируемая к реконструкции канализация самотечная	L= 1,66 км, d 800	коллектор по ул. Старокузмихинская в р-не Академгородка	3 м
327.	Развитие инженерной инфраструктуры. Водоотведение	Планируемая к реконструкции канализация самотечная	L= 0,5 км, d 500	коллектор в м-не Юбилейный	3 м
328.	Развитие инженерной инфраструктуры. Водоотведение	Планируемая к реконструкции канализация самотечная	L= 1,2 км, d 700	коллектор по ул. Сергеева	3 м
329.	Развитие инженерной инфраструктуры. Водоотведение	Планируемая к реконструкции канализация самотечная	L= 0,8 км, d 700	коллектор по ул. Профсоюзная	3 м
330.	Развитие инженерной инфраструктуры. Водоотведение	Планируемая к размещению канализация напорная	L= 2,5 км, d 800	от ГКНС до КОС левого берега	5 м
331.	Развитие инженерной инфраструктуры. Водоотведение	Планируемая к размещению канализация напорная	L= 1,5 км, 2d 800	от КНС-19 до камеры гашения по ул. Тухачевского	5 м
332.	Развитие инженерной инфраструктуры. Водоотведение	Планируемая к размещению канализация напорная	L= 2,5 км, 2d 800	от КНС-19А до камеры гашения по ул. Тухачевского	5 м
333.	Развитие инженерной инфраструктуры. Водоотведение	Планируемая к размещению канализация напорная	L= 0,95 км, d 800	коллектор к КНС-18А	5 м
334.	Развитие инженерной инфраструктуры. Водоотведение	Планируемая к реконструкции канализация напорная	L= 0,145/0,4/0,855 км, d 315/500/800	по ул. Новаторов	5 м
335.	Развитие инженерной инфраструктуры. Водоотведение	Планируемая к размещению канализация самотечная	L= 1,8 км, d 400	по ул. Авиастроителей	3 м
336.	Развитие инженерной инфраструктуры. Водоотведение	Планируемая к реконструкции канализация напорная	L= 1,992 км, 2d 800	от ГКНС по ул. Гравийной до Левобережных КОС	5 м

337.	Развитие инженерной инфраструктуры. Водоотведение	Планируемая к размещению канализация самотечная	L= 1,5 км, d 300	от жилого дома №251 по ул. Розы Люксембург далее по ул. Тухачевского до коллектора d1000 мм	3 м
338.	Развитие инженерной инфраструктуры. Водоотведение	Планируемая к размещению канализация самотечная	L= 0,85 км, d 300	по ул. Генерала Доватора до КНС-30	3 м
339.	Развитие инженерной инфраструктуры. Водоотведение	Планируемая к размещению канализация самотечная	L= 0,65 км, d 600	по ул. Воровского до КНС-30	3 м
340.	Развитие инженерной инфраструктуры. Водоотведение	Планируемая к размещению канализация самотечная	L= 1,3 км, d 400	по ул. Образцова с подключением в проектируемую КНС «Восточная»	3 м
341.	Развитие инженерной инфраструктуры. Водоотведение	Планируемая к размещению канализация самотечная	L= 0,9 км, d 800	по ул. Партизанской, ул. Лыткина, ул. Пискунова до ул. К. Либкнехта	3 м
342.	Развитие инженерной инфраструктуры. Водоотведение	Планируемая к размещению канализация самотечная	L= 2,0 км, d 600	от застройки мкр. Солнечный и Чертугеевского залива	3 м
343.	Развитие инженерной инфраструктуры. Водоотведение	Планируемая к размещению канализация самотечная	L= 0,5 км, d 500	по ул. Зверева от ул. Депутатская до ул. Красноярская	3 м
344.	Развитие инженерной инфраструктуры. Водоотведение	Планируемая к размещению канализация самотечная	L= 0,35-0,45 км, d 400-600	по ул. Ядринцева	3 м
345.	Развитие инженерной инфраструктуры. Водоотведение	Планируемая к размещению канализация самотечная	L= 1,12 км, d 400	по ул. Ядринцева до ул. 1-й Советской	3 м
346.	Развитие инженерной инфраструктуры. Водоотведение	Планируемая к размещению канализация самотечная	L= 2,68 км, d 500	от КГН на ул. Красноярской до ул. Култукской	3 м
347.	Развитие инженерной инфраструктуры. Водоотведение	Планируемая к размещению канализация напорная	L= 1,12 км, d 500	трубопровод к КНС-15	5 м
348.	Развитие инженерной инфраструктуры. Водоотведение	Планируемая к размещению канализация самотечная	L= 2,13 км, d 1200	от КГН по ул. Ширямова вдоль проектируемой автомагистрали на Маратовскую развязку до ул. Култукской	3 м
349.	Развитие инженерной инфраструктуры. Водоотведение	Планируемая к размещению канализация напорная	L= 2,82 км, d 300	трубопровод до самотечного коллектора Д=1200 по ул. Ширямова	5 м
350.	Развитие инженерной инфраструктуры. Водоотведение	Планируемая к размещению канализация самотечная	d 1400	по ул. Партизанской, ул. Лыткина, ул. Пискунова до ул. К. Либкнехта	3 м
351.	Развитие инженерной инфраструктуры. Водоотведение	Планируемая к размещению канализация самотечная	L= 2,5 км, d 1400	по ул. Култукской – ул. Поленова до дюкера через р. Ушаковка	3 м

352.	Развитие инженерной инфраструктуры. Водоотведение	Планируемая к размещению канализация самотечная	L= 0,25 км, d 1400	Дюкер через р. Ушаковка	3 м
353.	Развитие инженерной инфраструктуры. Водоотведение	Планируемая к размещению канализация самотечная	L= 0,4 км, d 500	по ул. Радищева	3 м
354.	Развитие инженерной инфраструктуры. Водоотведение	Планируемая к размещению канализация самотечная	L= 6,4 км, d 300	линия до запроектированного коллектора по ул. Баррикад	3 м
355.	Развитие инженерной инфраструктуры. Водоотведение	Планируемая к размещению канализация самотечная	L= 1,7 км, d 800/900	по ул. Баррикад	3 м
356.	Развитие инженерной инфраструктуры. Водоотведение	Планируемая к размещению канализация напорная	L= 2,342 км, d 75	от проектируемой КНС п. Славный до ул. Баррикад	5 м
357.	Развитие инженерной инфраструктуры. Водоотведение	Планируемая к размещению канализация самотечная	L= 0,3 км, d 800	от ул. Баррикад до КНС по ул. Ушаковская	3 м
358.	Развитие инженерной инфраструктуры. Водоотведение	Планируемая к реконструкции канализация самотечная	d 400-800	пер. Больничный	3 м
359.	Развитие инженерной инфраструктуры. Водоотведение	Планируемая к реконструкции канализация самотечная	d 900	ул. Береговая	3 м
360.	Развитие инженерной инфраструктуры. Водоотведение	Планируемая к реконструкции канализация самотечная	d 400	мкр. Топкинский	3 м
361.	Развитие инженерной инфраструктуры. Водоотведение	Планируемая к реконструкции канализация самотечная	L= 1,28 км, d 600, 900	по ул. Фридриха Энгельса	3 м
362.	Развитие инженерной инфраструктуры. Водоотведение	Планируемая к реконструкции канализация самотечная	L= 0,69 км, d 500	по ул. Ямская	3 м
363.	Развитие инженерной инфраструктуры. Водоотведение	Планируемая к реконструкции канализация самотечная	L= 0,45 км, d 500	по ул. Франк-Каменецкого	3 м
364.	Развитие инженерной инфраструктуры. Водоотведение	Планируемая к реконструкции канализация самотечная	L= 1,66 км, d 300	по ул. Напольная	3 м
365.	Развитие инженерной инфраструктуры. Водоотведение	Планируемая к реконструкции канализация напорная	L= 0,7 км, 2d 800	Дюкер через р. Иркут от КНС-4	5 м
366.	Развитие инженерной инфраструктуры. Водоотведение	Планируемая к реконструкции канализация напорная	L= 0,3 км, 2d 1000	Дюкер через р. Иркут от КНС-24	5 м
367.	Развитие инженерной инфраструктуры. Водоотведение	Планируемая к реконструкции канализация самотечная	L= 1,0 км, d 500	по ул. Боткина	3 м

368.	Развитие инженерной инфраструктуры. Водоотведение	Планируемая к реконструкции канализация самотечная	L= 0,25 км, d 1200	в микрорайоне Первомайский	3 м
369.	Развитие инженерной инфраструктуры. Водоотведение	Планируемая к реконструкции канализация самотечная	L= 0,95 км, d 800	к КНС-18А по ул. Горка	3 м
370.	Развитие инженерной инфраструктуры. Водоотведение	Планируемая к реконструкции канализация самотечная	L= 0,85 км, d 500	по ул. Генерала Доватора до КНС-30	3 м
371.	Развитие инженерной инфраструктуры. Водоотведение	Планируемая к реконструкции канализация самотечная	L= 0,35 км, d 300	по ул. Томсона	3 м
372.	Развитие инженерной инфраструктуры. Водоотведение	Планируемая к реконструкции канализация напорная	L= 7,5 км, 2d 800	от КНС-19а до КНС-19	5 м
373.	Развитие инженерной инфраструктуры. Водоотведение	Планируемая к реконструкции канализация самотечная	L= 0,16 км, d 800	Разгрузочный коллектор от КНС-11 до КНС-11А	3 м
374.	Развитие инженерной инфраструктуры. Водоотведение	Планируемая к размещению канализация напорная	L= 8,55 км, 2d 1000	от КНС-15А	5 м
375.	Развитие инженерной инфраструктуры. Водоотведение	Планируемая к размещению канализация напорная	L= 4,2 км, 2d 500	от КНС нижнего бьефа до КНС-15А	5 м
376.	Развитие инженерной инфраструктуры. Водоотведение	Планируемая к реконструкции канализация напорная	L= 1,6 км, 2d 1000	от КНС-20а	5 м
377.	Развитие инженерной инфраструктуры. Водоотведение	Планируемая к реконструкции канализация напорная	L= 0,75 км, 2d 7000	от КНС-3 до КОС правого берега	5 м
378.	Развитие инженерной инфраструктуры. Водоотведение	Планируемая к реконструкции канализация самотечная	L= 1,2 км, d 300	по ул. Красноармейская	3 м
379.	Развитие инженерной инфраструктуры. Водоотведение	Планируемая к реконструкции канализация самотечная	L= 2,0 км, d 500	по ул. Карла Маркса	3 м
380.	Развитие инженерной инфраструктуры. Водоотведение	Планируемая к реконструкции канализация самотечная	L= 0,35 км, d 200	по ул. Ушаковская	3 м
381.	Развитие инженерной инфраструктуры. Водоотведение	Планируемая к реконструкции канализация напорная	L= 10,9 км, 2d 800-1200	Перспективная схема развития водоотведения внутригородских сетей	5 м
382.	Развитие инженерной инфраструктуры. Водоотведение	Планируемая к реконструкции канализация самотечная	L= 0,5 км, d 300-400	по ул. Партизанская	3 м
383.	Развитие инженерной инфраструктуры. Водоотведение	Планируемая к реконструкции канализация самотечная	L= 0,33 км, d 500	по ул. Горная	3 м

384.	Развитие инженерной инфраструктуры. Водоотведение	Планируемая к реконструкции канализация самотечная	L= 0,5 км, d 300	по ул. Байкальская	3 м
385.	Развитие инженерной инфраструктуры. Водоотведение	Планируемые к размещению канализационные насосные станции (КНС)	20 шт.	П-04-07, П-04-09, П-03-10, Л-04-29, Л-03-11, Л-04-28, Л-04-30, Л-04-13, Л-04-27, Л-04-24, Л-04-13, Л-04-17, О-03-06, Л-04-12, О-03-07	Определяется на дальнейших стадиях проектирования
386.	Развитие инженерной инфраструктуры. Водоотведение	Планируемые к реконструкции канализационные насосные станции (КНС)	15 шт.	О-03-07, П-04-04, П-01-04, П-02-04, С-03-16, С-04-35, С-03-14, С-03-13, С-03-12, С-01-01, Л-04-30, Л-04-29, Л-04-21, Л-04-23	Определяется на дальнейших стадиях проектирования
387.	Развитие инженерной инфраструктуры. Водоотведение	Планируемые к ликвидации канализационные насосные станции (КНС)	1		Определяется на дальнейших стадиях проектирования
388.	Развитие инженерной инфраструктуры. Водоотведение	Планируемые к реконструкции и планируемые к размещению, по мере необходимости на весь срок проектирования сети канализации	L= определяется на дальнейших стадиях проектирования, d 200-1000	г. Иркутск	Определяется на дальнейших стадиях проектирования
389.	Развитие инженерной инфраструктуры. Водоотведение	Планируемые к реконструкции и планируемые к размещению, по мере необходимости на весь срок проектирования, канализационные насосные станции	количество определяется на дальнейших стадиях проектирования,	г. Иркутск	Определяется на дальнейших стадиях проектирования
390.	Развитие инженерной инфраструктуры. Ливневая канализация	Планируемая к размещению канализация дождевая самотечная закрытая	d 300, L=4,81 км	ул. Трактовая от п. Славный, ул. Красного Восстания	3 м
391.	Развитие инженерной инфраструктуры. Ливневая канализация	Планируемая к размещению канализация дождевая самотечная закрытая	d 400, L=1,16 км	ул. Профсоюзная, ул. Ленина	3 м
392.	Развитие инженерной инфраструктуры. Ливневая канализация	Планируемая к размещению канализация дождевая самотечная закрытая	d 500, L=12,57 км	ул. Трактовая, Ракитная, от ул. Набережной Иркута до ул. Ракитная, ул.Вампилова, мкр. Университетский, ул. Пролетарская, ул. Чкалова, ул.Российская, п. Имени ул. Горького, ул. Маяковского, ул. Улан-Баторская	3 м
393.	Развитие инженерной инфраструктуры. Ливневая канализация	Планируемая к размещению канализация дождевая самотечная закрытая	d 600, L=22,2 км	ул. Розы Люксембург, ул. Академика Курчатова, пер. Пулковский, ул. Сибирских Партизан, ул. Олега Кошевого, б. Рябикова, ул. Старокузьмихинская, ул. Мелентьева, ул. Лермонтова, ул. Терешковой, Румянцева, ул. 2-я Железнодорожная, ул. Станиславского, ул. Пискунова, ул. Красноярская, ул. 3-го Июля, ул. Дзержинского, ул. Красноармейская, ул. Богрда, ул. Горького, СНТ Просвещение, ул. Петровская, ул. Пежемского, ул. Гравийная,	3 м

394.	Развитие инженерной инфраструктуры. Ливневая канализация	Планируемая к размещению канализация дождевая самотечная закрытая	d 700, L=3,78 км	п. Боково, проезд вдоль г/к № 2 (Лисиха), от ул. Байкальская до ул. Ширямова, от п. Гринленд, ул. Софьи Перовской, ул. Якоби	3 м
395.	Развитие инженерной инфраструктуры. Ливневая канализация	Планируемая к размещению канализация дождевая самотечная закрытая	d 800, L=34,66 км	ул. Блюхера, ул. Павла Красильникова, пер. Пулковский, ул. Воронежская, Аргунова, б. Рябикова, мкр. Первомайский, ул. Лермонтова, ул. Старокузьмихинская, ул. Фаворского, ул. Сеченова, ул. Академическая, ул. Костычева, ул. Чернышевского, ул. Кайская, п. Затон, ул. Байкальская, б. Постышева, ул. Депутатская, ул. Култукская, ул. Ширямова, ул. 25-го Октября, ул. Карла Маркса, ул. Тимирязева, ул. Декабрьских Событий, ул. Малоякутская, ул. Шевцова, ул. Ушаковская, от мкр. Зеленый, ул. Речная, п. Боково, ул. Марии Цукановой, от. СНТ Просвещение	3 м
396.	Развитие инженерной инфраструктуры. Ливневая канализация	Планируемая к размещению канализация дождевая самотечная закрытая	d 900, L=1,66 км	ул. Сибирских Партизан, пр-т Маршала Жукова	3 м
397.	Развитие инженерной инфраструктуры. Ливневая канализация	Планируемая к размещению канализация дождевая самотечная закрытая	d 1000, L=43,87 км	от ст. Батарейная, ул. Блюхера, ул. Розы Люксембург, п. Боково, пер. Пулковский, ул. 4-я Линия, ул. Генерала Доватора, мкр. Университетский, объездная дорога Первомайский-Университетский, ул. Лермонтова, пер. 1-й Кузьмихинский, от мкр. Юбилейный, от СНТ Энергетик, ул. Старокузьмихинская, ул. Колхозная, ул. Межевая, ул. Байкальская, ул. Дыбовского, ул. Карла Либкнехта, ул. Станиславского, ул. Депутатская, ул. Ямская, ул. Ледяная, ул. Красных Мадьяр, ул. Декабрьских Событий, ул. Фабричная, ул. Баррикад, ул. Проходной проезд, пер. Литейный, ул. Освобождения, ул. Седова, ул. 3-я Огородная, ул. Уткина, п. Затон, ул. Софьи Перовской, ул. Лермонтова	3 м

398.	Развитие инженерной инфраструктуры. Ливневая канализация	Планируемая к размещению канализация дождевая самотечная закрытая	d 1200, L=15,86 км	проезд от ул. Розы Люксембург до ул. ст. Горка, ул. Полтавская, ул. Лазо, ул. Набережная Иркута, ул. Ольховая, ул. Игошина, ул. Верхняя Набережная, пер. Космический, ул. Урожайная, ул. Фридриха Энгельса, вдоль набережной р. Ушаковка, ул. Проходной проезд, ул. Ямская, ул. Чернышевского, ул. Авиастроителей	3 м
399.	Развитие инженерной инфраструктуры. Ливневая канализация	Планируемая к размещению канализация дождевая самотечная закрытая	d 1300, L=0,32 км	ул. Блюхера	3 м
400.	Развитие инженерной инфраструктуры. Ливневая канализация	Планируемая к размещению канализация дождевая самотечная закрытая	d 1400, L=10,77 км	от ул. Новикова- Прибоя до ул. Полярная, объездная дорога Первомайский – Университетский, ул. Старокузьмихинская, ул. Култукская, ул. Ушаковская, ул. Октябрьской Революции, ул. Проходной проезд, ул. Рабочего Штаба, ул. Сурнова, ул. Кутузова	3 м
401.	Развитие инженерной инфраструктуры. Ливневая канализация	Планируемая к размещению канализация дождевая самотечная закрытая	d 1500, L=2,34 км	ул. Поленова, ул. Первомайская	3 м
402.	Развитие инженерной инфраструктуры. Ливневая канализация	Планируемая к размещению канализация дождевая самотечная закрытая	d 1600, L=12,25 км	проезд от ул. Розы Люксембург до ул. ст. Горка, ул. Розы Люксембург, вдоль набережной р. Иркут, ул. Левый берег Каи, пр-т Маршала Жукова, Ржанова, ул. Карла Маркса, ул. Октябрьской Революции	3 м
403.	Развитие инженерной инфраструктуры. Ливневая канализация	Планируемая к размещению канализация дождевая самотечная закрытая	d 1800, L=3,36 км	ул. Верхняя Набережная	3 м
404.	Развитие инженерной инфраструктуры. Ливневая канализация	Планируемая к размещению канализация дождевая самотечная закрытая	d 2000, L=8,26 км	от ул. Блюхера до очистных сооружений, ул. ст. Горка, п. Боково, ул. 2-я Аларская, ул. Андреева, ул. Проходной проезд	3 м
405.	Развитие инженерной инфраструктуры. Ливневая канализация	Планируемая к размещению канализация дождевая самотечная закрытая	d 2400, L=11,65 км	от ул. Полярная до ул. Трактовая вдоль ул. Саперная, ул. Старокузьмихинская, ул. Леси Украинки, от ул. Иркутная до ул. Джамбула, б-р Гагарина, ул. Цесовская Набережная	3 м
406.	Развитие инженерной инфраструктуры. Ливневая канализация	Планируемая к размещению канализация дождевая самотечная закрытая	d 2600, L=25,59 км	п. Боково, ул. Трактовая, ул. Полярная, ул. Берег Ангары, ул. Веселая, дюкер через р. Иркут, ул. Профсоюзная, ул. Челнокова, ул. Джамбула, ул. 3-я Красноказачья,	3 м

				ул. Нижняя Набережная, ул. Ангарская, ул. Главная Кировская	
407.	Развитие инженерной инфраструктуры. Ливневая канализация	Планируемые к размещению очистные сооружения дождевой канализации	16 шт.	Л-04-29, С-04-32, С-04-36, С-03-17, О-03-04, О-03-04, О-02-01, П-01-07, О-04-02, П-01-04, Л-03-11, Л-04-30, Л-04-24, Л-04-21, Л-04-28	Определяется на дальнейших стадиях проектирования
408.	Развитие инженерной инфраструктуры. Ливневая канализация	Планируемые к размещению очистные сооружения дождевой канализации	очистные сооружения дождевой канализации камерного типа (дамба) 48 шт.	С-04-35, П-03-09, П-03-10, П-04-09, П-02-04, П-01-08, О-02-01, П-01-02, О-03-01, С-04-33, С-04-35, С-04-38, С-03-19, С-03-18, С-03-12, С-04-34, С-04-31, Л-04-28	Определяется на дальнейших стадиях проектирования
409.	Развитие инженерной инфраструктуры. Ливневая канализация	Планируемые к размещению очистные сооружения дождевой канализации	очистные сооружения дождевой канализации со снегоплавильным пунктом 4 шт.	С-03-12, О-04-01, П-04-04, Л-04-28	Определяется на дальнейших стадиях проектирования
410.	Развитие инженерной инфраструктуры. Ливневая канализация	Планируемые к размещению насосные станции дождевой канализации	16 шт.	С-03-13, С-03-12, О-03-07, О-02-01, П-04-08, П-04-17, Л-04-29, Л-04-30, Л-04-24, Л-04-21, Л-04-14, П-01-08, С-04-32	Определяется на дальнейших стадиях проектирования
411.	Развитие инженерной инфраструктуры. Ливневая канализация	Планируемые к реконструкции и планируемые к размещению, по мере необходимости на весь срок проектирования, сети дождевой канализации закрытые	L= определяется на дальнейших стадиях проектирования, d 50-2000	г. Иркутск	Определяется на дальнейших стадиях проектирования
412.	Развитие инженерной инфраструктуры. Ливневая канализация	Планируемые к реконструкции и планируемые к размещению, по мере необходимости на весь срок проектирования, очистные сооружения дождевой канализации, насосные станции дождевой канализации	количество определяется на дальнейших стадиях проектирования,	г. Иркутск	Определяется на дальнейших стадиях проектирования
Иркутский район					
413.	Объекты капитального строительства в области энергетики	ПС «Большая Речка» – установка второго трансформатора мощностью 10 МВА	35/6 кВ, 2х10 МВА	Большереченское МО	Охранная зона – 15 м
414.	Объекты капитального строительства в области энергетики	Строительство второй цепи ВЛ 35 кВ «Туристская – Большая Речка»	Протяженность ВЛ следует определить на дальнейших стадиях	Большереченское МО	Охранная зона – 15 м
415.	Объекты капитального строительства в области энергетики	ПС «Сосновая» – замена существующих трансформаторов мощностью 6,3 МВА на трансформаторы мощностью 10 МВА каждый	35/10кВ, 2х6,3МВА	Большереченское МО	Охранная зона – 15 м
416.	Объекты капитального строительства в области водоснабжения	Строительство магистрального водовода 4d 1200 мм от границы Листвянского МО до ВНС №2, протяженностью 2,5 км	Магистральный водовод 4d 1200 мм, протяженностью 2,5 км	Большереченское МО	Санитарно-защитная полоса водовода не менее 20 м при диаметре водоводов более 1000 мм в соответствии с пунктом 2.4.3 СанПиН 2.1.4.1110-02 «Зоны санитарной охраны источников водоснабжения и водопроводов питьевого назначения»
417.	Объекты капитального строительства в области водоснабжения	ВНС №2 Q=456000 куб.м/сут	Q=456000 куб.м/сут	Большереченское МО	Зона санитарной охраны водопроводных сооружений не менее 15 м в соответствии с пунктом 2.4.2 СанПиН 2.1.4.1110-02 «Зоны санитарной охраны источников

					водоснабжения и водопроводов питьевого назначения»
418.	Объекты капитального строительства в области водоснабжения	Строительство магистрального водовода 4d 1200 мм от ВНС №2 до ответвления на ВНС №3 протяженностью 3,1 км	Магистральный водовод 4d 1200 мм, протяженностью 3,1 км	Большереченское МО	Санитарно-защитная полоса водовода не менее 20 м при диаметре водоводов более 1000 мм в соответствии с пунктом 2.4.3 СанПиН 2.1.4.1110-02 «Зоны санитарной охраны источников водоснабжения и водопроводов питьевого назначения»
419.	Объекты капитального строительства в области водоснабжения	ВНС№3 Q=1300 куб.м/сут	Q=1300 куб.м/сут	р.п. Большая Речка	Зона санитарной охраны водопроводных сооружений не менее 15 м в соответствии с пунктом 2.4.2 СанПиН 2.1.4.1110-02 «Зоны санитарной охраны источников водоснабжения и водопроводов питьевого назначения»
420.	Объекты капитального строительства в области водоснабжения	Строительство магистрального водовода 4d 1200 мм от ответвления на ВНС №3 до ответвления на ВНС №4, протяженностью 6,6 км	Магистральный водовод 4d 1200 мм, протяженностью 6,6 км	Большереченское МО	Санитарно-защитная полоса водовода не менее 20 м при диаметре водоводов более 1000 мм в соответствии с пунктом 2.4.3 СанПиН 2.1.4.1110-02 «Зоны санитарной охраны источников водоснабжения и водопроводов питьевого назначения»
421.	Объекты капитального строительства в области водоснабжения	ВНС№4 Q=45 куб.м/сут	Q=45 куб.м/сут	п. Тальцы	Зона санитарной охраны водопроводных сооружений не менее 15 м в соответствии с пунктом 2.4.2 СанПиН 2.1.4.1110-02 «Зоны санитарной охраны источников водоснабжения и водопроводов питьевого назначения»
422.	Объекты капитального строительства в области водоснабжения	Строительство магистрального водовода 4d 1200 мм от ответвления на ВНС №4 до ответвления на ВНС №5, протяженностью 8,7 км	Магистральный водовод 4d 1200 мм, протяженностью 8,7 км	Большереченское МО	Санитарно-защитная полоса водовода не менее 20 м при диаметре водоводов более 1000 мм в соответствии с пунктом 2.4.3 СанПиН 2.1.4.1110-02 «Зоны санитарной охраны источников водоснабжения и водопроводов питьевого назначения»
423.	Объекты капитального строительства в области водоснабжения	ВНС №5 Q=45 куб.м/сут	Q=45 куб.м/сут	п. Бурдугуз	Зона санитарной охраны водопроводных сооружений не менее 15 м в соответствии с пунктом 2.4.2 СанПиН 2.1.4.1110-02 «Зоны санитарной охраны источников водоснабжения и водопроводов питьевого назначения»
424.	Объекты капитального строительства в области водоснабжения	Строительство магистрального водовода 4d 1200 мм от ответвления на ВНС №5 до границы с Ушаковским МО, протяженностью 4,0 км	Магистральный водовод 4d 1200 мм, протяженностью 4,0 км	Большереченское МО	Санитарно-защитная полоса водовода не менее 20 м при диаметре водоводов более 1000 мм в соответствии с пунктом 2.4.3 СанПиН 2.1.4.1110-02 «Зоны санитарной охраны источников водоснабжения и водопроводов питьевого назначения»
425.	Объекты капитального строительства в области водоотведения	Строительство магистрального канализационного коллектора от границы с Листвянским МО до КНС №3 Q=5620 куб.м/сут, протяженностью 3,3 км	Протяженность 3,3 км	Большереченское МО	Не устанавливается

426.	Объекты капитального строительства в области водоотведения	Строительство КНС №3 Q=5620 куб.м/сут	Q=5620 куб.м/сут	Большереченское МО	Не устанавливается
427.	Объекты капитального строительства в области водоотведения	Строительство магистрального канализационного коллектора от КНС №3 до КНС №4 Q=5620 куб.м/сут, протяженностью 1,0 км	Протяженность 1,0 км	Большереченское МО	Не устанавливается
428.	Объекты капитального строительства в области водоотведения	Строительство КНС №4 Q=5620 куб.м/сут	Q=5620 куб.м/сут	Большереченское МО	Не устанавливается
429.	Объекты капитального строительства в области водоотведения	Строительство магистрального канализационного коллектора от КНС №4 до КНС №6 Q=5620 куб.м/сут, протяженностью 7,4 км	Протяженность 7,4 км	Большереченское МО	Не устанавливается
430.	Объекты капитального строительства в области водоотведения	Строительство КНС №6 Q=5620 куб.м/сут	Q=5620 куб.м/сут	Большереченское МО	Не устанавливается
431.	Объекты капитального строительства в области водоотведения	Строительство КНС №5 Q=45 куб.м/сут (п. Тальцы)	Q=45 куб.м/сут	Большереченское МО	Не устанавливается
432.	Объекты капитального строительства в области водоотведения	Строительство магистрального канализационного коллектора от КНС №6 до КНС №8 Q=5620 куб.м/сут, протяженностью 8,5 км	Протяженность 8,5 км	Большереченское МО	Не устанавливается
433.	Объекты капитального строительства в области водоотведения	Строительство КНС №8 Q=5620 куб.м/сут	Q=5620 куб.м/сут	Большереченское МО	Не устанавливается
434.	Объекты капитального строительства в области водоотведения	Строительство КНС №7 Q=45 куб.м/сут (п. Бурдугуз)	Q=45 куб.м/сут	Большереченское МО	Не устанавливается
435.	Объекты капитального строительства в	Строительство магистрального канализационного коллектора от КНС №8 до границы Ушаковского МО, протяженностью 5,0 км	Протяженность 5,0 км	Большереченское МО	Не устанавливается

	области водоотведения				
436.	Объекты капитального строительства в области газоснабжения	Межпоселковые газопроводы от ГРС «Первомайская»	Газопроводы d=400-110, Протяженность 181,9 км	Большепереченское, Ушаковское, Молодежное, Дзержинское, Листвянское и Голоустненское МО	Охранная зона 3 м с каждой стороны газопровода
437.	Объекты капитального строительства в области энергетики	ПС «Листвянка» – перевод на напряжение 110/10 кВ с заменой существующих трансформаторов мощностью 10 МВА на трансформаторы мощностью 25 МВА каждый	110/10 кВ, 2х25 МВА	Листвянское МО	Охранная зона – 20 м
438.	Объекты капитального строительства в области энергетики	Строительство ВЛ 110кВ «Туристская – Листвянка»	Протяженность ВЛ следует определить на дальнейших стадиях	Листвянское МО	Охранная зона – 20 м
439.	Объекты капитального строительства в области энергетики	ПС «Большие Коты» – замена существующих трансформаторов мощностью 2,5 МВА на трансформаторы мощностью 6,3 МВА каждый	35/10 кВ, 2х6,3 МВА	Листвянское МО	Охранная зона – 15 м
440.	Объекты капитального строительства в области водоснабжения	Строительство поверхностного водозабора, насосной станции II подъема, сооружений очистки, резервуаров чистой воды	Поверхностный водозабор, мощностью 25000 куб.м/час, насосная станция II подъема 25000 куб.м/час, сооружения очистки воды 460000 куб.м/час, резервуары чистой воды емкостью 21000 куб.м/час	р.п. Листвянка (определится после проведения гидрогеологических изысканий)	Зоны санитарной охраны 1,2,3 поясов в соответствии с СанПиН 2.1.4.1110-02 Зоны санитарной охраны источников водоснабжения и водопроводов питьевого назначения
441.	Объекты капитального строительства в области водоснабжения	Строительство магистрального водовода 4d 1200 мм от Водозаборных сооружений до ответвления на ВНС №1 (п. Никола), протяженностью 7,0 км	Магистральный водовод 4d 1200 мм, протяженностью 7,0 км	Листвянское МО	Санитарно-защитная полоса водовода не менее 20 м при диаметре водоводов более 1000 мм в соответствии с пунктом 2.4.3 СанПиН 2.1.4.1110-02 «Зоны санитарной охраны источников водоснабжения и водопроводов питьевого назначения»
442.	Объекты капитального строительства в области водоснабжения	Строительство ВНС№1 Q=150 куб.м/сут	Q=150 куб.м/сут	п. Никола	Зона санитарной охраны водопроводных сооружений не менее 15 м в соответствии с пунктом 2.4.2 СанПиН 2.1.4.1110-02 «Зоны санитарной охраны источников водоснабжения и водопроводов питьевого назначения»
443.	Объекты капитального строительства в области водоснабжения	Строительство магистрального водовода 4d 1200 мм от ответвления на ВНС №1 до границы Большепереченского МО, протяженностью 4,5 км	Магистральный водовод 4d 1200 мм, протяженностью 4,5 км	Листвянское МО	Санитарно-защитная полоса водовода не менее 20 м при диаметре водоводов более 1000 мм в соответствии с пунктом 2.4.3 СанПиН 2.1.4.1110-02 «Зоны санитарной охраны источников водоснабжения и водопроводов питьевого назначения»
444.	Объекты капитального строительства в области водоотведения	Строительство магистрального канализационного коллектора от КНС №1 Q=4320 куб.м/сут до КНС №2 Q=4320 куб.м/сут, протяженностью 5,2 км	Протяженность 5,2 км	Листвянское МО	Не устанавливается

445.	Объекты капитального строительства в области водоотведения	Строительство КНС №1 Q=4320 куб.м/сут	Q=4320 куб.м/сут	Листвянское МО	Не устанавливается
446.	Объекты капитального строительства в области водоотведения	Строительство КНС №2 Q=4320 м³/сут	Q=4320 куб.м/сут	Листвянское МО	Не устанавливается
447.	Объекты капитального строительства в области водоотведения	Строительство магистрального канализационного коллектора от КНС №2 до границы с Большереченским МО, протяженностью 4,0 км	Протяженность 4,0 км	Листвянское МО	Не устанавливается
448.	Объекты капитального строительства в области газоснабжения	Межпоселковые газопроводы от ГРС «Первомайская»	Газопроводы d=400-110, Протяженность 181,9 км	Большереченское, Ушаковское, Молодежное, Дзержинское, Листвянское и Голоустненское МО	Охранная зона 3 м с каждой стороны газопровода
449.	Объекты капитального строительства в области энергетики	ПС «Изумрудная» – замена двух существующих трансформаторов мощностью 25МВА на трансформаторы мощностью 40МВА каждый	110/35/10 кВ, 2х40 МВА	Марковское МО	Охранная зона – 20 м
450.	Объекты капитального строительства в области энергетики	ПС «Мельничная Падь» – замена двух существующих трансформаторов мощностью 6,3 МВА на трансформаторы мощностью 10 МВА каждый	35/10кВ, 2х10 МВА	Марковское МО	Охранная зона – 15 м
451.	Объекты капитального строительства в области энергетики	Строительство ПС 220/110кВ «№1» (название условное) с установкой двух трансформаторов мощностью 25МВА каждый	220/110кВ, 2х25 МВА	Марковское МО	Охранная зона – 25 м
452.	Объекты капитального строительства в области энергетики	Строительство отпайки от ВЛ 220кВ «Ключи – Туристская» до ПС «№1»	Протяженность ВЛ следует определить на дальнейших стадиях	Марковское МО	Охранная зона – 25 м
453.	Объекты капитального строительства в области энергетики	Строительство ПС 110/10кВ «№2» (название условное) с установкой двух трансформаторов мощностью 40МВА каждый	110/10 кВ, 2х40 МВА	Марковское МО	Охранная зона – 20 м
454.	Объекты капитального строительства в области энергетики	Строительство отпайки от ВЛ 110кВ «Ерши – Изумрудная» до ПС «№2»	Протяженность ВЛ следует определить на дальнейших стадиях	Марковское МО	Охранная зона – 20 м
455.	Объекты капитального строительства в области энергетики	Строительство ПС 35 кВ Маркова	2х16 МВА	Марковское МО	Охранная зона – 15 м

456.	Объекты капитального строительства в области водоснабжения	Строительство закольцовывающего магистрального водовода от границы с г. Иркутск по территории р.п. Маркова до границы Смоленского МО, протяженностью 14,2 км	Магистральный водовод, протяженностью 14,2 км	Марковское МО	Санитарно-защитная полоса водовода не менее 10 м при диаметре водоводов до 1000 мм в соответствии с пунктом 2.4.3 СанПиН 2.1.4.1110-02 «Зоны санитарной охраны источников водоснабжения и водопроводов питьевого назначения»
457.	Объекты капитального строительства в области водоотведения	Строительство магистрального канализационного коллектора от КНС Маркова 1 до границы г. Иркутска, протяженностью 4,18 км	Протяженность 4,18 км	Марковское МО	Не устанавливается
458.	Объекты капитального строительства в области водоотведения	Строительство КНС Маркова 1	Будет уточнено на дальнейших стадиях проектирования	Марковское МО	Не устанавливается
459.	Объекты капитального строительства в области газоснабжения	Межпоселковые газопроводы от ГРС «Свердловская»	Газопроводы d=225-110, Протяженность 28,5 км	Марковское МО, Смоленское МО и г. Иркутск	Охранная зона 3м с каждой стороны газопровода
460.	Объекты капитального строительства в области энергетики	ПС «Нижний Кочергат» – установка второго трансформатора мощностью 6,3 МВА	35/10кВ, 2х6,3МВА	Голоустненское	Охранная зона – 15 м
461.	Объекты капитального строительства в области газоснабжения	Межпоселковые газопроводы от ГРС «Первомайская»	Газопроводы d=400-110, Протяженность 181,9 км	Большепереченское, Ушаковское, Молодежное, Дзержинское, Листвянское и Голоустненское МО	Охранная зона 3м с каждой стороны газопровода
462.	Объекты капитального строительства в области энергетики	ПС «Горохово» – замена существующих трансформаторов мощностью 2,5 МВА на трансформаторы мощностью 6,3 МВА каждый	35/10кВ, 2х6,3МВА	Гороховское МО	Охранная зона – 15 м
463.	Объекты капитального строительства в области газоснабжения	Межпоселковые газопроводы от ГРС «Хомутово»	Газопроводы d=315-110, Протяженность 134,1 км	Уриковское, Оекское, Никольское, Хомутовское, Усть- Удинское, Ширяевское, Усть- Балейское и Гороховское МО	Охранная зона 3 м с каждой стороны газопровода
464.	Объекты капитального строительства в области водоснабжения	Строительство магистрального водовода 2d 400 мм от г. Иркутска до ответвления на п. Дзержинск, протяженностью 0,5 км	Магистральный водовод 2d 400 мм, протяженностью 0,5 км	Дзержинское МО	Санитарно-защитная полоса водовода не менее 10 м при диаметре водоводов до 1000 мм соответствии с пунктом 2.4.3 СанПиН 2.1.4.1110-02 «Зоны санитарной охраны источников водоснабжения и водопроводов питьевого назначения»
465.	Объекты капитального строительства в	Строительство ответвления на п. Дзержинск 2d 250 мм до ВНС №10 Q=2680 куб.м/сут, протяженностью 0,5 км	Водопровод 2d 250 мм, протяженностью 0,5 км	п. Дзержинск	Санитарно-защитная полоса водовода не менее 10 м при диаметре водоводов до 1000 мм соответствии с пунктом 2.4.3 СанПиН 2.1.4.1110-02 «Зоны санитарной

	области водоснабжения				охраны источников водоснабжения и водопроводов питьевого назначения»
466.	Объекты капитального строительства в области водоснабжения	Строительство магистрального водовода 2d 400 мм от ответвления на п. Дзержинск до границы с Ушаковским МО, протяженностью 3,5 км	Магистральный водовод 2d 400 мм, протяженностью 3,5 км	Дзержинское МО	Санитарно-защитная полоса водовода не менее 10 м при диаметре водоводов до 1000 мм соответствии с пунктом 2.4.3 СанПиН 2.1.4.1110-02 «Зоны санитарной охраны источников водоснабжения и водопроводов питьевого назначения»
467.	Объекты капитального строительства в области водоотведения	Строительство магистрального канализационного коллектора от границы с Ушаковским МО до КНС №4 Q=80571 куб.м/сут, протяженностью 2,5 км	Протяженность 2,5 км	Дзержинское МО	Не устанавливается
468.	Объекты капитального строительства в области водоотведения	Строительство КНС №4 Q=80571 куб.м/сут	Q=80571 куб.м/сут	Дзержинское МО	Не устанавливается
469.	Объекты капитального строительства в области водоотведения	Строительство канализационного коллектора от КНС №8 Q=2680 куб.м/сут до КНС №4, протяженностью 1,2 км	Протяженность 1,2 км	Дзержинское МО	Не устанавливается
470.	Объекты капитального строительства в области водоотведения	Строительство КНС №8 Q=2680 куб.м/сут	Q=2680 куб.м/сут	Дзержинское МО	Не устанавливается
471.	Объекты капитального строительства в области водоотведения	Строительство магистрального канализационного коллектора от КНС №4 до границы г. Иркутска, протяженностью 1,6 км	Протяженность 1,6 км	Дзержинское МО	Не устанавливается
472.	Объекты капитального строительства в области энергетики	ПС «Дзержинск» – замена существующих трансформаторов мощностью 10 МВА на трансформаторы мощностью 16 МВА каждый	35/10кВ, 2х10 МВА	Дзержинское МО	Охранная зона – 15 м
473.	Объекты капитального строительства в области газоснабжения	Межпоселковые газопроводы от ГРС «Первомайская»	Газопроводы d=400-110, Протяженность 181,9 км	Большереченское, Ушаковское, Молодежное, Дзержинское, Листвянское и Голоустненское МО	Охранная зона 3 м с каждой стороны газопровода
474.	Объекты капитального строительства в области энергетики	ПС «Карлук» – замена трансформаторов мощностью 1х16 МВА на трансформаторы мощностью 1х25 МВА	110/10кВ 1х25 МВА	Карлукское МО	Охранная зона – 20 м
475.	Объекты капитального	Строительство ПС 35 кВ «Пирс»	2х10 МВА	Карлукское МО	Охранная зона – 15 м

	строительства в области энергетики				
476.	Объекты капитального строительства в области энергетики	Строительство ВЛ 35 кВ от ПС 220 кВ Столбово ВЛ 10 кВ	0,7 км, 3 км	Карлукское МО, Уриковское МО	Охранная зона – 15 м. Охранная зона – 10 м
477.	Объекты капитального строительства в области водоснабжения	Строительство магистрального водовода 2d 710 мм от границы Хомутовского МО до границы Хомутовского МО протяженностью 2,3 км	Магистральный водовод 2d 710 мм, протяженностью 2,3 км	Карлукское МО	Санитарно-защитная полоса водовода не менее 10 м при диаметре водоводов до 1000 мм в соответствии с пунктом 2.4.3 СанПиН 2.1.4.1110-02 «Зоны санитарной охраны источников водоснабжения и водопроводов питьевого назначения»
478.	Объекты капитального строительства в области водоснабжения	Строительство магистрального водовода 2d 225 мм от водовода 2d 710 мм до ВНС Карлук Q=1400 куб.м/сут, протяженностью 6,3 км	Магистральный водовод 2d 225 мм, протяженностью 6,3 км	д. Карлук	Санитарно-защитная полоса водовода не менее 10 м при диаметре водоводов до 1000 мм в соответствии с пунктом 2.4.3 СанПиН 2.1.4.1110-02 «Зоны санитарной охраны источников водоснабжения и водопроводов питьевого назначения»
479.	Объекты капитального строительства в области водоснабжения	Строительство ВНС Карлук Q=1400 куб.м/сут	Q=1400 куб.м/сут	д. Карлук	Зона санитарной охраны водопроводных сооружений не менее 15 м в соответствии с пунктом 2.4.2 СанПиН 2.1.4.1110-02 «Зоны санитарной охраны источников водоснабжения и водопроводов питьевого назначения»
480.	Объекты капитального строительства в области водоотведения	Строительство магистрального канализационного коллектора от границы Хомутовского МО до КНС Карлук 2 Q=43000 куб.м/сут, протяженностью 3,3 км	Протяженность 3,3 км	Карлукское МО	Не устанавливается
481.	Объекты капитального строительства в области водоотведения	Строительство КНС Карлук 2 Q=43000 куб.м/сут	Q=43000 куб.м/сут	Карлукское МО	Не устанавливается
482.	Объекты капитального строительства в области водоотведения	Строительство магистрального канализационного коллектора от КНС Карлук 2 до КНС Карлук 3 Q=43000 куб.м/сут, протяженностью 0,8 км	Протяженность 0,8 км	Карлукское МО	Не устанавливается
483.	Объекты капитального строительства в области водоотведения	Строительство КНС Карлук3 Q=43000 куб.м/сут	Q=43000 куб.м/сут	Карлукское МО	Не устанавливается
484.	Объекты капитального строительства в области водоотведения	Строительство канализационного коллектора от КНС Карлук 1 Q=1400 куб.м/сут до КНС Карлук 2, протяженностью 5,1 км	Протяженность 5,1 км	Карлукское МО	Не устанавливается

485.	Объекты капитального строительства в области водоотведения	Строительство КНС Карлук1 Q=1400 куб.м/сут	Q=1400 куб.м/сут	Карлукское МО	Не устанавливается
486.	Объекты капитального строительства в области водоотведения	Строительство магистрального канализационного коллектора от КНС Карлук 3 до границы Уриковского МО, протяженностью 0,4 км	Протяженность 20,4 км	Карлукское МО	Не устанавливается
487.	Объекты капитального строительства в области водоснабжения	Строительство закольцовывающего магистрального водовода от границы Уриковского МО до д. Карлук ВНС Карлук, протяженностью 1,1 км	Магистральный водовод, протяженностью 1,1 км	Карлукское МО	Санитарно-защитная полоса водовода не менее 10 м при диаметре водоводов до 1000 мм в соответствии с пунктом 2.4.3 СанПиН 2.1.4.1110-02 «Зоны санитарной охраны источников водоснабжения и водопроводов питьевого назначения»
488.	Объекты капитального строительства в области газоснабжения	Межпоселковые газопроводы от ГРС «Правобережная»	Газопроводы d=315- 110, Протяженность 77,9 км	Хомутовское, Оекское, Уриковское, Карлукское и Ревякинское	Охранная зона 3 м с каждой стороны газопровода
489.	Объекты капитального строительства в области водоснабжения	Строительство ВНС Максимовское Q=800 куб.м/сут	Q=800 куб.м/сут	с. Максимовщина	Зона санитарной охраны водопроводных сооружений не менее 15 м в соответствии с пунктом 2.4.2 СанПиН 2.1.4.1110-02 «Зоны санитарной охраны источников водоснабжения и водопроводов питьевого назначения»
490.	Объекты капитального строительства в области водоснабжения	Строительство закольцовывающего магистрального водовода от ВНС Максимовское до границы со Смоленским МО, протяженностью 8,7 км	Магистральный водовод, протяженностью 8,7 км	Максимовское МО	Санитарно-защитная полоса водовода не менее 10 м при диаметре водоводов до 1000 мм в соответствии с пунктом 2.4.3 СанПиН 2.1.4.1110-02 «Зоны санитарной охраны источников водоснабжения и водопроводов питьевого назначения»
491.	Объекты капитального строительства в области водоотведения	Строительство магистрального канализационного коллектора от КНС Максимовское 1 Q=800 куб.м/сут до КНС Максимовское2 Q=800 куб.м/сут, протяженностью 2,4 км	Протяженность 2,4 км	Максимовское МО	Не устанавливается
492.	Объекты капитального строительства в области водоотведения	Строительство КНС Максимовское 1 Q=800 куб.м/сут	Q=800 куб.м/сут	Максимовское МО	Не устанавливается
493.	Объекты капитального строительства в области водоотведения	Строительство КНС Максимовское2 Q=800 куб.м/сут	Q=800 куб.м/сут	Максимовское МО	Не устанавливается

494.	Объекты капитального строительства в области водоотведения	Строительство магистрального канализационного коллектора от КНС Максимовское 2 Q=800 куб.м/сут до границы с Мамонским МО, протяженностью 2,0 км	Протяженность 2,0 км	Максимовское МО	Не устанавливается
495.	Объекты капитального строительства в области газоснабжения	Межпоселковые газопроводы от ГРС «Ленинская»	Газопроводы d=225-110, Протяженность 26,7 км	Мамонское МО, Максимовское МО и г. Иркутск	Охранная зона 3 м с каждой стороны газопровода
496.	Объекты капитального строительства в области водоснабжения	Строительство магистрального водовода 2d 500 мм от г. Иркутска до ВНС Мамоны 1 Q=61100 куб.м/сут, протяженностью 2,5 км	Магистральный водовод 2d 500 мм, протяженностью 2,5 км	Мамонское МО	Санитарно-защитная полоса водовода не менее 10 м при диаметре водоводов до 1000 мм соответствии с пунктом 2.4.3 СанПиН 2.1.4.1110-02 «Зоны санитарной охраны источников водоснабжения и водопроводов питьевого назначения»
497.	Объекты капитального строительства в области водоснабжения	Строительство ВНС Мамоны1 Q=61100 куб.м/сут	Q=1200 куб.м/сут	с. Мамоны	Зона санитарной охраны водопроводных сооружений не менее 15 м в соответствии с пунктом 2.4.2 СанПиН 2.1.4.1110-02 «Зоны санитарной охраны источников водоснабжения и водопроводов питьевого назначения»
498.	Объекты капитального строительства в области водоснабжения	Строительство магистрального водовода 2d 500 мм от ВНС Мамоны1 до границы Максимовского МО, протяженностью 7,0 км	Магистральный водовод 2d 500 мм, протяженностью 7,0 км	Мамонское МО	Санитарно-защитная полоса водовода не менее 10 м при диаметре водоводов до 1000 мм соответствии с пунктом 2.4.3 СанПиН 2.1.4.1110-02 «Зоны санитарной охраны источников водоснабжения и водопроводов питьевого назначения»
499.	Объекты капитального строительства в области водоснабжения	Строительство магистрального водовода 2d 200 мм от границы Мамонского МО до ВНС Максимовское Q=800 куб.м/сут, протяженностью 1,0 км	Магистральный водовод 2d 200 мм, протяженностью 1,0 км	Мамонское МО	Санитарно-защитная полоса водовода не менее 10 м при диаметре водоводов до 1000 мм соответствии с пунктом 2.4.3 СанПиН 2.1.4.1110-02 «Зоны санитарной охраны источников водоснабжения и водопроводов питьевого назначения»
500.	Объекты капитального строительства в области водоотведения	Строительство КНС Мамонское1 Q=61100 куб.м/сут	Q=61100 куб.м/сут	Мамонское МО	Определяется на дальнейших стадиях проектирования
501.	Объекты капитального строительства в области водоотведения	Строительство магистрального канализационного коллектора от КНС Мамонское1 до границы г. Иркутска, протяженностью 5,4 км	Протяженность 5,4 км	Мамонское МО	Определяется на дальнейших стадиях проектирования
502.	Объекты капитального строительства в области энергетики	Строительство ПС 220/110/10кВ «Мамоны» с установкой двух трансформаторов мощностью 40МВА каждый	220/110кВ, 2х40 МВА	Мамонское МО	Охранная зона – 25 м

503.	Объекты капитального строительства в области энергетики	Строительство отпайки от ВЛ 220кВ «Иркутская – Шелехово» до ПС «Мамоны»	Протяженность ВЛ следует определить на дальнейших стадиях	Мамонское МО	Охранная зона – 25 м
504.	Объекты капитального строительства в области водоснабжения	Строительство магистрального водовода от ответвления на ВНС г. Иркутска по территории с. Мамоны, з. Вдовина до д. Малая Еланка с закольцовкой с сетями водоснабжения г. Иркутска, протяженностью 12,6 км	Магистральный водовод, протяженностью 12,6 км	Мамонское МО	Санитарно-защитная полоса водовода не менее 10 м при диаметре водоводов до 1000 мм соответствии с пунктом 2.4.3 СанПиН 2.1.4.1110-02 «Зоны санитарной охраны источников водоснабжения и водопроводов питьевого назначения»
505.	Объекты капитального строительства в области водоотведения	Строительство магистрального канализационного коллектора от д. Малая Еланка до границы г. Иркутска, протяженностью 5,8 км	Протяженность 5,8 км	Мамонское МО	Не устанавливается
506.	Объекты капитального строительства в области газоснабжения	Межпоселковые газопроводы от ГРС «Ленинская»	Газопроводы d=225-110, Протяженность 26,7 км	Мамонское МО, Максимовское МО и г. Иркутск	Охранная зона 3 м с каждой стороны газопровода
507.	Объекты капитального строительства в области энергетики	ПС «Дачная» – перевод на напряжение 110/35/10 кВ с увеличением трансформаторной мощности до 2х25 МВА	110/35/10 кВ, 2х25 МВА	Молодежное МО	Охранная зона – 20 м
508.	Объекты капитального строительства в области водоснабжения	Строительство магистрального водовода 2d 560 мм от г. Иркутска до ответвления на п. Новая Разводная, протяженностью 3,3 км	Магистральный водовод 2d 560 мм, протяженностью 3,3 км	Молодежное МО	Санитарно-защитная полоса водовода не менее 10 м при диаметре водоводов до 1000 мм в соответствии с пунктом 2.4.3 СанПиН 2.1.4.1110-02 «Зоны санитарной охраны источников водоснабжения и водопроводов питьевого назначения»
509.	Объекты капитального строительства в области водоснабжения	Строительство магистрального водовода 2d 500 мм от ответвления на п. Новая Разводная до ответвления на п. Молодежный, протяженностью 1,5 км	Магистральный водовод 2d 500 мм, протяженностью 1,5 км	Молодежное МО	Санитарно-защитная полоса водовода не менее 10 м при диаметре водоводов до 1000 мм соответствии с пунктом 2.4.3 СанПиН 2.1.4.1110-02 «Зоны санитарной охраны источников водоснабжения и водопроводов питьевого назначения»
510.	Объекты капитального строительства в области водоснабжения	Строительство магистрального водовода 2d 400 мм от ответвления на п. Молодежный до границы с Ушаковским МО, протяженностью 2,4 км	Магистральный водовод 2d 400 мм, протяженностью 2,4 км	Молодежное МО	Санитарно-защитная полоса водовода не менее 10 м при диаметре водоводов до 1000 мм соответствии с пунктом 2.4.3 СанПиН 2.1.4.1110-02 «Зоны санитарной охраны источников водоснабжения и водопроводов питьевого назначения»
511.	Объекты капитального строительства в области водоснабжения	Строительство ответвления до п. Новая Разводная 2d 315 мм, протяженностью 1,8 км	Водопровод 2d 315 мм, протяженностью 1,8 км	п. Новая Разводная	Санитарно-защитная полоса водовода не менее 10 м при диаметре водоводов до 1000 мм соответствии с пунктом 2.4.3 СанПиН 2.1.4.1110-02 «Зоны санитарной охраны источников водоснабжения и водопроводов питьевого назначения»

512.	Объекты капитального строительства в области водоснабжения	Строительство ответвления до п. Молодежный 2d 355 мм, протяженностью 1,0 км	Водопровод 2d 355 мм, протяженностью 1,0 км	п. Молодежный	Санитарно-защитная полоса водовода не менее 10 м при диаметре водоводов до 1000 мм соответствии с пунктом 2.4.3 СанПиН 2.1.4.1110-02 «Зоны санитарной охраны источников водоснабжения и водопроводов питьевого назначения»
513.	Объекты капитального строительства в области водоснабжения	Строительство ВНС №3 Q=4050 куб.м/сут	Q=4050 куб.м/сут	п. Новая Разводная	Зона санитарной охраны водопроводных сооружений не менее 15 м в соответствии с пунктом 2.4.2 СанПиН 2.1.4.1110-02 «Зоны санитарной охраны источников водоснабжения и водопроводов питьевого назначения»
514.	Объекты капитального строительства в области водоснабжения	Строительство ВНС №4 Q=8200 куб.м/сут	Q=8200 куб.м/сут	п. Молодежный	Зона санитарной охраны водопроводных сооружений не менее 15 м в соответствии с пунктом 2.4.2 СанПиН 2.1.4.1110-02 «Зоны санитарной охраны источников водоснабжения и водопроводов питьевого назначения»
515.	Объекты капитального строительства в области водоотведения	Строительство магистрального канализационного коллектора от границы с Ушаковским МО до КНС №1 Q=59011 куб.м/сут, протяженностью 1,1 км	Протяженность 1,1 км	Молодежное МО	Не устанавливается
516.	Объекты капитального строительства в области водоотведения	Строительство КНС №1 Q=59011 куб.м/сут	КНС №1 Q=59011 куб.м/сут	Молодежное МО	Не устанавливается
517.	Объекты капитального строительства в области водоотведения	Строительство канализационного коллектора от КНС № 11 Q=8200 куб.м/сут (п. Молодежный) до магистрального коллектора, протяженностью 1,7 км	Протяженность 1,7 км	Молодежное МО	Не устанавливается
518.	Объекты капитального строительства в области водоотведения	Строительство КНС № 11 Q=8200 куб.м/сут	Q=8200 куб.м/сут	Молодежное МО	Не устанавливается
519.	Объекты капитального строительства в области водоотведения	Строительство магистрального канализационного коллектора от КНС №1 до присоединения коллектора от п. Новая Разводная, протяженностью 2,7 км	Протяженность 2,7 км	Молодежное МО	Не устанавливается
520.	Объекты капитального строительства в области водоотведения	Строительство канализационного коллектора от КНС № 10 Q=4050 куб.м/сут (п. Новая Разводная) до магистрального коллектора, протяженностью 2,1 км	Протяженность 2,1 км	Молодежное МО	Не устанавливается

521.	Объекты капитального строительства в области водоотведения	Строительство КНС № 10 Q=4050 куб.м/сут	КНС № 10 Q=4050 куб.м/сут	Молодежное МО	Не устанавливается
522.	Объекты капитального строительства в области водоотведения	Строительство магистрального канализационного коллектора от присоединения коллектора от п. Новая Разводная до границы с Ушаковским МО, протяженностью 0,2 км	Протяженность 0,2 км	Молодежное МО	Не устанавливается
523.	Объекты капитального строительства в области энергетики	ПС «Молодежная» – замена существующих трансформаторов мощностью 10МВА на трансформаторы мощностью 25МВА каждый	110/10кВ, 2х25 МВА	Молодежное МО	Охранная зона – 20 м
524.	Объекты капитального строительства в области газоснабжения	Межпоселковые газопроводы от ГРС «Первомайская»	Газопроводы d=400-110, Протяженность 181,9 км	Большереченское, Ушаковское, Молодежное, Дзержинское, Листвянское и Голоустненское МО	Охранная зона 3 м с каждой стороны газопровода
525.	Объекты капитального строительства в области теплоснабжения	Строительство сети теплоснабжения в п. Молодежный	-	п. Молодежный	Приказ от 17 августа 1992 года № 197 «О Типовых правилах охраны коммунальных тепловых сетей»
526.	Объекты капитального строительства в области энергетики	ПС «Никольск» – замена существующего трансформатора мощностью 6,3МВА с ПБВ на трансформатор мощностью 6,3МВА с РПН	110/10кВ, Т 6,3МВА с РПН	Никольское МО	Охранная зона – 20 м
527.	Объекты капитального строительства в области газоснабжения	Межпоселковые газопроводы от ГРС «Усть - Ордынский»	Газопроводы d=225-110, Протяженность 26,2 км	Никольское, Оекское, Ревякинское и Сосновоборское МО	Охранная зона 3 м с каждой стороны газопровода
528.	Объекты капитального строительства в области газоснабжения	Межпоселковые газопроводы от ГРС «Хомутово»	Газопроводы d=315-110, Протяженность 134,1 км	Хомутовское, Оекское, Никольское, Уриковское, Усть- Кудинское, Ширяевское, Усть- Балейское и Гороховское МО	Охранная зона 3 м с каждой стороны газопровода
529.	Объекты капитального строительства в области теплоснабжения	Строительство блочно-модульной котельной в с. Никольск	-	с. Никольск	Устанавливается проектом СЗЗ
530.	Объекты капитального строительства в области энергетики	Перевод ПС «Оек» на напряжение 110/35/10 кВ и заменой существующих трансформаторов мощностью 25 МВА на трансформаторы мощностью 40 МВА каждый	110/35/10кВ, 2х40 МВА	Оекское МО	Охранная зона – 20 м
531.	Объекты капитального	Строительство отпайки от ВЛ 110 кВ «Хомутово – Усть-Орда» до ПС «Оек»	Протяженность ВЛ следует определить на дальнейших стадиях	Оекское МО	Охранная зона – 20 м

	строительства в области энергетики				
532.	Объекты капитального строительства в области энергетики	ПС «Коты» – замена существующих трансформаторов мощностью 2,5 МВА на трансформаторы мощностью 6,3 МВА каждый	35/10кВ, 2х6,3МВА	Оекское МО	Охранная зона – 15 м
533.	Объекты капитального строительства в области энергетики	ВЛ-35 кВ Оек - Коты	8,32	Оекское МО	Охранная зона – 15 м
534.	Объекты капитального строительства в области газоснабжения	Межпоселковые газопроводы от ГРС «Усть-Ордынский»	Газопроводы d=225-110, Протяженность 26,2 км	Никольское, Оекское, Ревякинское и Сосновоборское МО	Охранная зона 3 м с каждой стороны газопровода
535.	Объекты капитального строительства в области газоснабжения	Межпоселковые газопроводы от ГРС «Правобережная»	Газопроводы d=315-110, Протяженность 77,9 км	Хомутовское, Оекское, Уриковское, Карлукское, Ревякинское и г. Иркутск	Охранная зона 3 м с каждой стороны газопровода
536.	Объекты капитального строительства в области водоснабжения	Строительство системы водоснабжения (резервная скважина, водоподготовительная станция, линия водопровода) в с. Оек	-	с. Оек	Зона санитарной охраны водопроводных сооружений не менее 30 м в соответствии с пунктом 2.4.2 СанПиН 2.1.4.1110-02 «Зоны санитарной охраны источников водоснабжения и водопроводов питьевого назначения»
537.	Объекты капитального строительства в области теплоснабжения	Строительство котельной в с. Оек	-	с. Оек	Устанавливается проектом СЗЗ
538.	Объекты капитального строительства в области энергетики	ПС «Черемушки» – замена существующих трансформаторов на трансформаторы мощностью 10 МВА каждый	35/10кВ, 2х10 МВА	Ревякинское МО	Охранная зона – 15 м
539.	Объекты капитального строительства в области газоснабжения	Межпоселковые газопроводы от ГРС «Усть - Ордынский»	Газопроводы d=225-110, Протяженность 26,2 км	Никольское, Оекское, Ревякинское и Сосновоборское МО	Охранная зона 3 м с каждой стороны газопровода
540.	Объекты капитального строительства в области газоснабжения	Межпоселковые газопроводы от ГРС «Правобережная»	Газопроводы d=315-110, Протяженность 77,9 км	Хомутовское, Оекское, Уриковское, Карлукское и Ревякинское и г. Иркутск	Охранная зона 3 м с каждой стороны газопровода
541.	Объекты капитального строительства в области энергетики	ПС «Смоленщина» – замена трансформатора мощностью 10МВА на трансформатор мощностью 16МВА	35/10кВ, 2х16МВА	Смоленское МО	Охранная зона – 15 м

542.	Объекты капитального строительства в области водоснабжения	Строительство закольцовывающего магистрального водовода от границы Максимовского МО по территории с. Смоленщина до границы Марковского МО, протяженностью 6,3 км	Магистральный водовод, протяженностью 6,3 км	Смоленское МО	Санитарно-защитная полоса водовода не менее 10 м при диаметре водоводов до 1000 мм соответствии с пунктом 2.4.3 СанПиН 2.1.4.1110-02 «Зоны санитарной охраны источников водоснабжения и водопроводов питьевого назначения»
543.	Объекты капитального строительства в области газоснабжения	Межпоселковые газопроводы от ГРС «Свердловская»	Газопроводы d=225-110, Протяженность 28,5 км	Марковское МО, Смоленское МО и г. Иркутск	Охранная зона 3 м с каждой стороны газопровода
544.	Объекты капитального строительства в области водоснабжения	Строительство сети водоснабжения в с. Смоленщина	-	с. Смоленщина	Санитарно-защитная полоса водовода не менее 10 м при диаметре водоводов до 1000 мм соответствии с пунктом 2.4.3 СанПиН 2.1.4.1110-02 «Зоны санитарной охраны источников водоснабжения и водопроводов питьевого назначения»
545.	Объекты капитального строительства в области газоснабжения	Межпоселковые газопроводы от ГРС «Усть-Ордынский»	Газопроводы d=225-110, Протяженность 26,2 км	Никольское, Оекское, Ревякинское и Сосновоборское МО	Охранная зона 3 м с каждой стороны газопровода
546.	Объекты капитального строительства в области водоснабжения	Строительство магистральный водовод по ул. Ленина, Урожайная, Новая, Таежная, в д. Сосновый бор	-	д. Сосновый бор	Санитарно-защитная полоса водовода не менее 10 м при диаметре водоводов до 1000 мм в соответствии с пунктом 2.4.3 СанПиН 2.1.4.1110-02 «Зоны санитарной охраны источников водоснабжения и водопроводов питьевого назначения»
547.	Объекты капитального строительства в области энергетики	Строительство ПС 35/10кВ «Садоводство» 2х10 МВА	2х10 МВА	Уриковское МО	Охранная зона – 15 м
548.	Объекты капитального строительства в области энергетики	Строительство ВЛ 35 кВ от ПС 220 кВ Столбово протяженностью	Протяженность 2,7 км	Уриковское МО	Охранная зона – 15 м
549.	Объекты капитального строительства в области энергетики	Строительство ВЛ 10 кВ от ПС 220 кВ Столбово протяженностью	Протяженность 3 км	Уриковское МО	Охранная зона – 15 м
550.	Объекты капитального строительства в области энергетики	Строительство ВЛ 35кВ «Карлук – Садоводство»	Протяженность ВЛ следует определить на дальнейших стадиях	Уриковское МО	Охранная зона – 15 м
551.	Объекты капитального строительства в области энергетики	Строительство ВЛ 35кВ «Столбово – Садоводство»	Протяженность 7 км	Уриковское МО	Охранная зона – 15 м

552.	Объекты капитального строительства в области энергетики	Строительство ВЛ 35кВ «Столбово – Горная»	Протяженность ВЛ следует определить на дальнейших стадиях	Уриковское и Хомутовское МО	Охранная зона – 15 м
553.	Объекты капитального строительства в области энергетики	Строительство ПС 35/10 кВ «Геологическая» с установкой двух трансформаторов мощностью 10 МВА каждый	Протяженность 0,8 км	Уриковское МО	Охранная зона – 15 м
554.	Объекты капитального строительства в области энергетики	Реконструкция ВЛ-35 кВ Грановщина - Лыловщина	-	Уриковское МО, Ширяевское МО	Охранная зона – 15 м
555.	Объекты капитального строительства в области энергетики	Строительство ПС 220/35/10 кВ «Столбово» с установкой двух трансформаторов мощностью 40 МВА каждый	220/35/10 кВ, 2х40 МВА	Уриковское МО	Охранная зона – 25 м
556.	Объекты капитального строительства в области энергетики	Строительство ВЛ 35 кВ «Столбово – Геологическая»	Протяженность ВЛ следует определить на дальнейших стадиях	Уриковское МО	Охранная зона – 15 м
557.	Объекты капитального строительства в области энергетики	Строительство ВЛ 3 5кВ «Геологическая – Лыловщина»	Протяженность ВЛ следует определить на дальнейших стадиях	Уриковское МО, Ширяевское МО	Охранная зона – 15 м
558.	Объекты капитального строительства в области энергетики	ПС «Урик» – замена существующих трансформаторов мощностью 25МВА на трансформаторы мощностью 40 МВА	110/35/10кВ, 2х40МВА	Уриковское МО	Охранная зона – 20 м
559.	Объекты капитального строительства в области водоснабжения	Строительство ответвления от ВНС Главная на п. Парфеновка, п. Малая Топка 2d 400, протяженностью 1,5 км	Водопровод 2d 400 мм, протяженностью 1,5 км	Уриковское МО	Санитарно-защитная полоса водовода не менее 10 м при диаметре водоводов до 1000 мм в соответствии с пунктом 2.4.3 СанПиН 2.1.4.1110-02 «Зоны санитарной охраны источников водоснабжения и водопроводов питьевого назначения»
560.	Объекты капитального строительства в области водоснабжения	Строительство магистрального водовода 2d 500 мм от границы Хомутовского МО пересекая д. Грановщина до ВНС Урик 2, протяженностью 6,0 км	Магистральный водовод 2d 500 мм, протяженностью 6,0 км	Уриковское МО	Санитарно-защитная полоса водовода не менее 10 м при диаметре водоводов до 1000 мм в соответствии с пунктом 2.4.3 СанПиН 2.1.4.1110-02 «Зоны санитарной охраны источников водоснабжения и водопроводов питьевого назначения»
561.	Объекты капитального строительства в области водоснабжения	Строительство ВНС Урик2 Q=18200 куб.м/сут	Q=18200 куб.м/сут	д. Грановщина	Зона санитарной охраны водопроводных сооружений не менее 15 м в соответствии с пунктом 2.4.2 СанПиН 2.1.4.1110-02 «Зоны санитарной охраны источников водоснабжения и водопроводов питьевого назначения»
562.	Объекты капитального строительства в	Строительство магистрального водовода 2d 500 мм от ВНС Урик 2 до ВНС Урик1, протяженностью 2,7 км	Магистральный водовод 2d 500 мм, протяженностью 2,7 км	Уриковское МО	Санитарно-защитная полоса водовода не менее 10 м при диаметре водоводов до 1000 мм в соответствии с пунктом 2.4.3

	области водоснабжения				СанПиН 2.1.4.1110-02 «Зоны санитарной охраны источников водоснабжения и водопроводов питьевого назначения»
563.	Объекты капитального строительства в области водоснабжения	Строительство ВНС Урик1 Q=19400 куб.м/сут	Q=19400 куб.м/сут	с. Урик	Зона санитарной охраны водопроводных сооружений не менее 15 м в соответствии с пунктом 2.4.2 СанПиН 2.1.4.1110-02 «Зоны санитарной охраны источников водоснабжения и водопроводов питьевого назначения»
564.	Объекты капитального строительства в области водоснабжения	Строительство магистрального водовода 2d 500 мм от ВНС Урик 1 до ВНС Урик, протяженностью 3,7 км	Магистральный водовод 2d 500 мм, протяженностью 3,7 км	Уриковское МО	Санитарно-защитная полоса водовода не менее 10 м при диаметре водоводов до 1000 мм в соответствии с пунктом 2.4.3 СанПиН 2.1.4.1110-02 «Зоны санитарной охраны источников водоснабжения и водопроводов питьевого назначения»
565.	Объекты капитального строительства в области водоснабжения	Строительство ВНС Урик Q=18200 куб.м/сут	Q=18200 куб.м/сут	с. Урик	Зона санитарной охраны водопроводных сооружений не менее 15 м в соответствии с пунктом 2.4.2 СанПиН 2.1.4.1110-02 «Зоны санитарной охраны источников водоснабжения и водопроводов питьевого назначения»
566.	Объекты капитального строительства в области водоснабжения	Строительство магистрального водовода 2d 500 мм от ВНС Урик до границы с Усть-Кудинским муниципальным образованием, протяженностью 4,8 км	Магистральный водовод 2d 500 мм, протяженностью 4,8 км	Уриковское МО	Санитарно-защитная полоса водовода не менее 10 м при диаметре водоводов до 1000 мм в соответствии с пунктом 2.4.3 СанПиН 2.1.4.1110-02 «Зоны санитарной охраны источников водоснабжения и водопроводов питьевого назначения»
567.	Объекты капитального строительства в области водоотведения	Строительство канализационного коллектора от КНС Малая топка1 Q=6000 куб.м/сут до КНС Малая топка2 Q=8500 куб.м/сут, протяженностью 0,5 км	Протяженность 0,5 км	Уриковское МО	Не устанавливается
568.	Объекты капитального строительства в области водоотведения	Строительство КНС Малая топка 1 Q=6000 куб.м/сут	Q=6000 куб.м/сут	Уриковское МО	Не устанавливается
569.	Объекты капитального строительства в области водоотведения	Строительство КНС Малая топка 2 Q=8500 куб.м/сут	Q=8500 куб.м/сут	Уриковское МО	Не устанавливается
570.	Объекты капитального строительства в области водоотведения	Строительство канализационного коллектора от КНС Парфеновка Q=2500 куб.м/сут до КНС Малая топка 2, протяженностью 1,2 км	Протяженность 1,2 км	Уриковское МО	Не устанавливается
571.	Объекты капитального	Строительство КНС Парфеновка Q=2500 куб.м/сут	Q=2500 куб.м/сут	Уриковское МО	Не устанавливается

	строительства в области водоотведения				
572.	Объекты капитального строительства в области водоотведения	Строительство магистрального канализационного коллектора от КНС Малая топка 2 до магистрального коллектора, протяженностью 2,0 км	Протяженность 2,0 км	Уриковское МО	Не устанавливается
573.	Объекты капитального строительства в области водоотведения	Строительство магистрального канализационного коллектора от границы Карлукского МО до присоединения коллектора от п. Парфеновка, п. Малая Топка, протяженностью 6,2 км	Протяженность 6,2 км	Уриковское МО	Не устанавливается
574.	Объекты капитального строительства в области водоотведения	Строительство магистрального канализационного коллектора от присоединения коллектора от п. Парфеновка, п. Малая Топка до границы г. Иркутска, протяженностью 0,2 км	Протяженность 0,2 км	Уриковское МО	Не устанавливается
575.	Объекты капитального строительства в области водоотведения	Строительство магистрального канализационного коллектора от границы Усть-Кудинского МО до КНС Урик 1 Q=19400 куб.м/сут, протяженностью 5,5 км	Протяженность 5,5 км	Уриковское МО	Не устанавливается
576.	Объекты капитального строительства в области водоотведения	Строительство КНС Урик1 Q=19400 куб.м/сут	Q=19400 куб.м/сут	Уриковское МО	Не устанавливается
577.	Объекты капитального строительства в области водоотведения	Строительство магистрального канализационного коллектора от КНС Урик 1 до КНС Урик 3 Q=19400 куб.м/сут, протяженностью 4,0 км	Протяженность 4,0 км	Уриковское МО	Не устанавливается
578.	Объекты капитального строительства в области водоотведения	Строительство КНС Урик 1 до КНС Урик 3 Q=19400 куб.м/сут	Q=19400 куб.м/сут	Уриковское МО	Не устанавливается
579.	Объекты капитального строительства в области водоотведения	Строительство канализационного коллектора от КНС Урик2 Q=18200 куб.м/сут до КНС Урик 3, протяженностью 4,0 км	Протяженность 4,0 км	Уриковское МО	Не устанавливается
580.	Объекты капитального строительства в области водоотведения	Строительство КНС Урик 2 Q=18200 куб.м/сут	Q=18200 куб.м/сут	Уриковское МО	Не устанавливается

581.	Объекты капитального строительства в области водоотведения	Строительство магистрального канализационного коллектора от КНС Урик 3 до границы Хомутовского муниципального образования, протяженностью 4,2 км	Протяженность 4,2 км	Уриковское МО	Не устанавливается
582.	Объекты капитального строительства в области энергетики	Строительство ПС 35/10кВ «Глазуново» с установкой на ней двух трансформаторов мощностью 10 МВА каждый	35/10кВ, 2х10 МВА	Уриковское МО	Охранная зона – 15 м
583.	Объекты капитального строительства в области энергетики	Строительство ВЛ 35кВ «Столбово – Глазуново»	Протяженность ВЛ следует определить на дальнейших стадиях проектирования	Уриковское МО	Охранная зона – 15 м
584.	Объекты капитального строительства в области энергетики	Строительство ПС 35/10кВ «Московщина» с установкой двух трансформаторов мощностью 4,0 МВА каждый	35/10кВ, 2х4,0МВА	Уриковское МО	Охранная зона – 15 м
585.	Объекты капитального строительства в области энергетики	Строительство ВЛ 35кВ «Столбово – Московщина	Протяженность ВЛ следует определить на дальнейших стадиях проектирования	Уриковское МО	Охранная зона – 15 м
586.	Объекты капитального строительства в области водоснабжения	Строительство закольцовывающего магистрального водовода от водовода первой очереди в с. Урик пересекая территорию д. Столбово до границы Карлукского МО, протяженностью 6,3 км	Магистральный водовод, протяженностью 6,3 км	Уриковское МО	Санитарно-защитная полоса водовода не менее 10 м при диаметре водоводов до 1000 мм в соответствии с пунктом 2.4.3 СанПиН 2.1.4.1110-02 «Зоны санитарной охраны источников водоснабжения и водопроводов питьевого назначения»
587.	Объекты капитального строительства в области газоснабжения	Межпоселковые газопроводы от ГРС «Правобережная»	Газопроводы d=315-110, Протяженность 77,9 км	Хомутовское, Оекское, Уриковское, Карлукское и Ревякинское и г. Иркутск	Охранная зона 3 м с каждой стороны газопровода
588.	Объекты капитального строительства в области газоснабжения	Межпоселковые газопроводы от ГРС «Хомутово»	Газопроводы d=315-110, Протяженность 134,1 км	Уриковское, Оекское, Никольское, Хомутовское, Усть- Удинское, Ширяевское, Усть- Балейское и Гороховское МО	Охранная зона 3 м с каждой стороны газопровода
589.	Объекты капитального строительства в области энергетики	ПС «Усть-Балей» – замена существующих трансформаторов мощностью 2,5 МВА на трансформаторы мощностью 4,0 МВА каждый	35/10 кВ, 2х4,0 МВА	Усть-Балейское МО	Охранная зона – 15 м
590.	Объекты капитального строительства в области газоснабжения	Межпоселковые газопроводы от ГРС «Хомутово»	Газопроводы d=315-110, Протяженность 134,1 км	Уриковское, Оекское, Никольское, Хомутовское, Усть-Удинское, Ширяевское, Усть- Балейское и Гороховское МО	Охранная зона 3 м с каждой стороны газопровода
591.	Объекты капитального строительства в	Строительство ВНС Усть-Куда Q=1200 куб.м/сут	Q=1200 куб.м/сут	Усть-Кудинское МО	Зона санитарной охраны водопроводных сооружений не менее 15 м в соответствии с пунктом 2.4.2 СанПиН 2.1.4.1110-02

	области водоснабжения				«Зоны санитарной охраны источников водоснабжения и водопроводов питьевого назначения»
592.	Объекты капитального строительства в области водоотведения	Строительство магистрального канализационного коллектора от КНС Усть-Куда Q=1200 куб.м/сут до границы с Уриковским МО, протяженностью 3,3 км	Протяженность 3,3 км	Усть-Кудинское МО	Не устанавливается
593.	Объекты капитального строительства в области водоотведения	Строительство КНС Усть-Куда Q=1200 куб.м/сут	Q=1200 куб.м/сут	Усть-Кудинское МО	Не устанавливается
594.	Объекты капитального строительства в области газоснабжения	Межпоселковые газопроводы от ГРС «Хомутово»	Газопроводы d=315-110, Протяженность 134,1 км	Уриковское, Оекское, Никольское, Хомутовское, Усть- Кудинское, Ширяевское, Усть- Балейское и Гороховское МО	Охранная зона 3 м с каждой стороны газопровода
595.	Объекты капитального строительства в области энергетики	Строительство ПС 35/10кВ «Худякова» с установкой двух трансформаторов мощностью 10 МВА каждый	35/10кВ, 2х10 МВА	Ушаковское МО	Охранная зона – 15 м
596.	Объекты капитального строительства в области энергетики	Строительство ВЛ 35кВ «Пивовариха – Худякова»	Протяженность ВЛ следует определить на дальнейших стадиях	Ушаковское МО	Охранная зона – 15 м
597.	Объекты капитального строительства в области энергетики	ПС «Пивовариха» – замена существующих трансформаторов на трансформаторы мощностью 63 МВА каждый	110/35/10кВ, 2х63 МВА	Ушаковское МО	Охранная зона – 20 м
598.	Объекты капитального строительства в области энергетики	Строительство ПС 35/10кВ «Светлячки» с установкой двух трансформаторов мощностью 10 МВА каждый	Протяженность 2,89 км	Ушаковское МО	Охранная зона – 15 м
599.	Объекты капитального строительства в области энергетики	Строительство ВЛ 35 кВ «Пивовариха – Светлячки»	Протяженность ВЛ следует определить на дальнейших стадиях	Ушаковское МО	Охранная зона – 15 м
600.	Объекты капитального строительства в области энергетики	Реконструкция ПС 35 кВ Жемчужная	1Т 6,3 МВА и 2 с.ш. КРУН-ЮкВ	Ушаковское МО	Охранная зона – 20 м
601.	Объекты капитального строительства в области водоснабжения	Строительство ответвления от магистрального водовода, проходящего по территории г. Иркутска до с. Пивовариха (мкр. Светлый), протяженностью 1,0 км	Водопровод, протяженностью 1,0 км	с. Пивовариха (мкр. Светлый)	Санитарно-защитная полоса водовода не менее 10 м при диаметре водоводов до 1000 мм в соответствии с пунктом 2.4.3 СанПиН 2.1.4.1110-02 «Зоны санитарной охраны источников водоснабжения и водопроводов питьевого назначения»

602.	Объекты капитального строительства в области водоснабжения	Строительство ВНС №1 для с. Пивовариха (мкр. Светлый)	Будет уточнено на дальнейших стадиях проектирования	с. Пивовариха (мкр. Светлый)	Определяется на дальнейших стадиях проектирования
603.	Объекты капитального строительства в области водоснабжения	Строительство магистрального водовода 2d 400 мм от границы с Молодежным МО до ВНС №5 Q=11530 куб.м/сут, протяженностью 2,4 км	Магистральный водовод 2d 400 мм, протяженностью 2,4 км	с. Пивовариха (мкр. Светлый)	Санитарно-защитная полоса водовода не менее 10 м при диаметре водоводов до 1000 мм в соответствии с пунктом 2.4.3 СанПиН 2.1.4.1110-02 «Зоны санитарной охраны источников водоснабжения и водопроводов питьевого назначения»
604.	Объекты капитального строительства в области водоснабжения	Строительство ВНС №5 Q=11530 куб.м/сут	Q=11530 куб.м/сут	Ушаковское МО	Зона санитарной охраны водопроводных сооружений не менее 15 м в соответствии с пунктом 2.4.2 СанПиН 2.1.4.1110-02 «Зоны санитарной охраны источников водоснабжения и водопроводов питьевого назначения»
605.	Объекты капитального строительства в области водоснабжения	Строительство магистрального водовода 2d 400 мм от ВНС №5 до ответвления на д. Новолисиха, протяженностью 0,5 км	Магистральный водовод 2d 400 мм, протяженностью 0,5 км	Ушаковское МО	Санитарно-защитная полоса водовода не менее 10 м при диаметре водоводов до 1000 мм в соответствии с пунктом 2.4.3 СанПиН 2.1.4.1110-02 «Зоны санитарной охраны источников водоснабжения и водопроводов питьевого назначения»
606.	Объекты капитального строительства в области водоснабжения	Строительство ответвления на д. Новолисиха 2d 280 мм, протяженностью 3,0 км	Водопровод 2d 280 мм, протяженностью 3,0 км	д. Новолисиха	Санитарно-защитная полоса водовода не менее 10 м при диаметре водоводов до 1000 мм в соответствии с пунктом 2.4.3 СанПиН 2.1.4.1110-02 «Зоны санитарной охраны источников водоснабжения и водопроводов питьевого назначения»
607.	Объекты капитального строительства в области водоснабжения	Строительство ВНС №6 Q=5800 куб.м/сут в д. Новолисиха	Q=5800 куб.м/сут	д. Новолисиха	Зона санитарной охраны водопроводных сооружений не менее 15 м в соответствии с пунктом 2.4.2 СанПиН 2.1.4.1110-02 «Зоны санитарной охраны источников водоснабжения и водопроводов питьевого назначения»
608.	Объекты капитального строительства в области водоснабжения	Строительство магистрального водовода 2d 355 мм от ответвления на д. Новолисиха до ответвлений на д. Новолисиха (мкр. Еловый) и п. Патроны, протяженностью 7,0 км	Магистральный водовод 2d 355 мм, протяженностью 7,0 км	Ушаковское МО	Санитарно-защитная полоса водовода не менее 10 м при диаметре водоводов до 1000 мм в соответствии с пунктом 2.4.3 СанПиН 2.1.4.1110-02 «Зоны санитарной охраны источников водоснабжения и водопроводов питьевого назначения»
609.	Объекты капитального строительства в области водоснабжения	Строительство ответвления на д. Новолисиха (мкр. Еловый) до ВНС №8 Q=5320 куб.м/сут, 2d 315 мм, протяженностью 3,3 км	Водопровод 2d 315 мм, протяженностью 3,3 км	д. Новолисиха (мкр. Еловый)	Санитарно-защитная полоса водовода не менее 10 м при диаметре водоводов до 1000 мм в соответствии с пунктом 2.4.3 СанПиН 2.1.4.1110-02 «Зоны санитарной охраны источников водоснабжения и водопроводов питьевого назначения»
610.	Объекты капитального	Строительство ВНС №8 Q=5320 куб.м/сут	Q=5320 куб.м/сут	д. Новолисиха (мкр. Еловый)	Зона санитарной охраны водопроводных сооружений не менее 15 м в соответствии

	строительства в области водоснабжения				с пунктом 2.4.2 СанПиН 2.1.4.1110-02 «Зоны санитарной охраны источников водоснабжения и водопроводов питьевого назначения»
611.	Объекты капитального строительства в области водоснабжения	Строительство ответвления на п. Патроны 2d 315 мм до ВНС №7 Q=410 куб.м/сут, протяженностью 3,5 км	Водопровод 2d 315 мм, протяженностью 3,5 км	Ушаковское МО	Санитарно-защитная полоса водовода не менее 10 м при диаметре водоводов до 1000 мм в соответствии с пунктом 2.4.3 СанПиН 2.1.4.1110-02 «Зоны санитарной охраны источников водоснабжения и водопроводов питьевого назначения»
612.	Объекты капитального строительства в области водоснабжения	Строительство магистрального водовода 2d 315 мм от границы Дзержинского МО до с. Пивовариха ВНС №11, протяженностью 4,0 км	Магистральный водовод 2d 315 мм, протяженностью 4,0 км	Ушаковское МО	Санитарно-защитная полоса водовода не менее 10 м при диаметре водоводов до 1000 мм в соответствии с пунктом 2.4.3 СанПиН 2.1.4.1110-02 «Зоны санитарной охраны источников водоснабжения и водопроводов питьевого назначения»
613.	Объекты капитального строительства в области водоснабжения	Строительство ВНС №11 Q=5050 куб.м/сут	Q=5050 куб.м/сут	Ушаковское МО	Зона санитарной охраны водопроводных сооружений не менее 15 м в соответствии с пунктом 2.4.2 СанПиН 2.1.4.1110-02 «Зоны санитарной охраны источников водоснабжения и водопроводов питьевого назначения»
614.	Объекты капитального строительства в области водоотведения	Строительство КНС №12 Q=5320 куб.м/сут в д. Новолисиха (мкр. Еловый)	Q=5320 куб.м/сут	д. Новолисиха (мкр. Еловый)	Не устанавливается
615.	Объекты капитального строительства в области водоотведения	Строительство магистрального канализационного коллектора от КНС №12 до КНС №13, протяженностью 1,0 км	Протяженность 1,0 км	Ушаковское МО	Не устанавливается
616.	Объекты капитального строительства в области водоотведения	Строительство КНС №13 Q=5320 куб.м/сут	Q=5320 куб.м/сут	Ушаковское МО	Не устанавливается
617.	Объекты капитального строительства в области водоотведения	Строительство магистрального канализационного коллектора от КНС №13 до КНС №16 Q=8030 куб.м/сут, протяженностью 2,0 км	Протяженность 2,0 км	Ушаковское МО	Не устанавливается
618.	Объекты капитального строительства в области водоотведения	Строительство КНС №14 Q=410 куб.м/сут	Q=410 куб.м/сут	п. Патроны	Не устанавливается
619.	Объекты капитального	Строительство магистрального канализационного коллектора от КНС №14 до КНС №15, протяженностью 1,5 км	Протяженность 1,5 км	Ушаковское МО	Не устанавливается

	строительства в области водоотведения				
620.	Объекты капитального строительства в области водоотведения	Строительство КНС №15 Q=410 куб.м/сут	Q=410 куб.м/сут	Ушаковское МО	Не устанавливается
621.	Объекты капитального строительства в области водоотведения	Строительство магистрального канализационного коллектора от КНС №15 до КНС №16, протяженностью 3,0 км	Протяженность 3,0 км	Ушаковское МО	Не устанавливается
622.	Объекты капитального строительства в области водоотведения	Строительство магистрального канализационного коллектора от КНС №16 до присоединения коллектора с д. Новолисиха, протяженностью 6,4 км	Протяженность 6,4 км	Ушаковское МО	Не устанавливается
623.	Объекты капитального строительства в области водоотведения	Строительство канализационного коллектора от КНС №17 Q=5800 куб.м/сут до КНС №18 Q=5800 куб.м/сут, протяженностью 2,0 км	Протяженность 2,0 км	Ушаковское МО	Не устанавливается
624.	Объекты капитального строительства в области водоотведения	Строительство КНС №17 Q=5800 куб.м/сут	Q=5800 куб.м/сут	Ушаковское МО	Не устанавливается
625.	Объекты капитального строительства в области водоотведения	Строительство КНС №18 Q=5800 куб.м/сут	Q=5800 куб.м/сут	Ушаковское МО	Не устанавливается
626.	Объекты капитального строительства в области водоотведения	Строительство канализационного коллектора от КНС №18 до точки присоединения к магистральному коллектору, протяженностью 1,2 км	Протяженность 1,2 км	Ушаковское МО	Не устанавливается
627.	Объекты капитального строительства в области водоотведения	Строительство магистрального канализационного коллектора от присоединения коллектора с д. Новолисиха до КНС № 2 Q=72841 куб.м/сут, протяженностью 0,2 км	Протяженность 0,2 км	Ушаковское МО	Не устанавливается
628.	Объекты капитального строительства в области водоотведения	Строительство КНС № 2 Q=72841 куб.м/сут	Q=72841 куб.м/сут	Ушаковское МО	Не устанавливается

629.	Объекты капитального строительства в области водоотведения	Строительство магистрального канализационного коллектора от КНС № 2 до границы с Молодежным МО, протяженностью 0,8 км	Протяженность 0,8 км	Ушаковское МО	Не устанавливается
630.	Объекты капитального строительства в области водоотведения	Строительство магистрального канализационного коллектора от КНС № 2 до КНС №3 Q=77891 куб.м/сут, протяженностью 4,3 км	Протяженность 4,3 км	Ушаковское МО	Не устанавливается
631.	Объекты капитального строительства в области водоотведения	Строительство КНС №3 Q=77891 куб.м/сут	Q=77891 куб.м/сут	Ушаковское МО	Не устанавливается
632.	Объекты капитального строительства в области водоотведения	Строительство канализационного коллектора от КНС №19 Q=5050 куб.м/сут до КНС №3, протяженностью 3,5 км	Протяженность 3,5 км	Ушаковское МО	Не устанавливается
633.	Объекты капитального строительства в области водоотведения	Строительство КНС №19 Q=5050 куб.м/сут	Q=5050 куб.м/сут	Ушаковское МО	Не устанавливается
634.	Объекты капитального строительства в области водоотведения	Строительство магистрального канализационного коллектора от КНС № 3 до границы Дзержинского МО, протяженностью 1,2 км	Протяженность 1,2 км	Ушаковское МО	Не устанавливается
635.	Объекты капитального строительства в области водоотведения	Строительство магистрального канализационного коллектора от границы с Молодежным МО до КНС №1а Q=46761 куб.м/сут, протяженностью 1,0 км	Протяженность 1,0 км	Ушаковское МО	Не устанавливается
636.	Объекты капитального строительства в области водоотведения	Строительство КНС №1а Q=46761 куб.м/сут	Q=46761 куб.м/сут	Ушаковское МО	Не устанавливается
637.	Объекты капитального строительства в области водоотведения	Строительство магистрального канализационного коллектора от КНС №1а до присоединений коллекторов от с. Пивовариха (мкр. Светлый, мкр. Солнечный), протяженностью 1,15 км	Протяженность 0,95 км	Ушаковское МО	Не устанавливается
638.	Объекты капитального строительства в	Строительство канализационного коллектора от КНС №9 с. Пивовариха (мкр. Светлый), протяженностью 0,95 км	Протяженность 0,95 км	Ушаковское МО	Не устанавливается

	области водоотведения				
639.	Объекты капитального строительства в области водоотведения	Строительство канализационного коллектора от КНС №8 с. Пивовариха (мкр. Солнечный), протяженностью 0,95 км	Протяженность 0,95 км	Ушаковское МО	Не устанавливается
640.	Объекты капитального строительства в области водоотведения	Строительство КНС №9, КНС №8	Будет уточнено на дальнейших стадиях проектирования	Ушаковское МО	Не устанавливается
641.	Объекты капитального строительства в области водоотведения	Строительство магистрального канализационного коллектора от присоединений коллекторов от с. Пивовариха (мкр. Светлый, мкр. Солнечный) до границы г. Иркутска, протяженностью 0,6 км	Протяженность 0,6 км	Ушаковское МО	Не устанавливается
642.	Объекты капитального строительства в области энергетики	Строительство ПС 110/10 кВ «Еловая» с установкой двух трансформаторов мощностью 40 МВА каждый	110/10 кВ, 2х40 МВА	Ушаковское МО	Охранная зона – 20 м
643.	Объекты капитального строительства в области энергетики	Строительство отпайки от ВЛ 110 кВ «Байкальская – Туристская» до ПС «Еловая»	Протяженность ВЛ следует определить на дальнейших стадиях проектирования	Ушаковское МО	Охранная зона – 20 м
644.	Объекты капитального строительства в области энергетики	ПС «Летняя» – замена существующих трансформаторов мощностью 16 МВА на трансформаторы мощностью 25 МВА каждый	110/35/10кВ, 2х25 МВА	Ушаковское МО	Охранная зона – 20 м
645.	Объекты капитального строительства в области энергетики	Строительство ПС 110/10 кВ «Бурдаковка» с установкой двух трансформаторов мощностью 25 МВА каждый	110/10кВ, 2х25 МВА	Ушаковское МО	Охранная зона – 20 м
646.	Объекты капитального строительства в области энергетики	Строительство отпайки от ВЛ 110 кВ «Байкальская – Туристская» до ПС «Бурдаковка»	Протяженность ВЛ следует определить на дальнейших стадиях проектирования	Ушаковское МО	Охранная зона – 20 м
647.	Объекты капитального строительства в области энергетики	Строительство ПС 110/10 кВ «Патроны» с установкой двух трансформаторов мощностью 25 МВА каждый	110/10кВ, 2х25 МВА	Ушаковское МО	Охранная зона – 20 м
648.	Объекты капитального строительства в области энергетики	Строительство отпайки от концевой опоры существующего ответвления ВЛ 110 кВ на ПС «Летняя» до ПС «Патроны»	Протяженность ВЛ следует определить на дальнейших стадиях проектирования	Ушаковское МО	Охранная зона – 20 м
649.	Объекты капитального строительства в области энергетики	Строительство ПС 110/10 кВ «Новолисиха» с установкой двух трансформаторов мощностью 63 МВА каждый	110/10кВ, 2х63 МВА	Ушаковское МО	Охранная зона – 20 м

650.	Объекты капитального строительства в области энергетики	Строительство отпайки от ВЛ 110 кВ «Байкальская – Туристская» до ПС «Новолисиха	Протяженность ВЛ следует определить на дальнейших стадиях проектирования	Ушаковское МО	Охранная зона – 20 м
651.	Объекты капитального строительства в области водоснабжения	Строительство магистрального водовода 4d 1200 мм от границы Большереченского МО до ответвления на д. Бурдаковка ВНС №6, протяженностью 0,9 км	Магистральный водовод 4d 1200 мм, протяженностью 0,9 км	Ушаковское МО	Санитарно-защитная полоса водовода не менее 20 м при диаметре водоводов более 1000 мм в соответствии с пунктом 2.4.3 СанПиН 2.1.4.1110-02 «Зоны санитарной охраны источников водоснабжения и водопроводов питьевого назначения»
652.	Объекты капитального строительства в области водоснабжения	ВНС№6 Q=190 куб.м/сут	Q=190 куб.м/сут	д. Бурдаковка	Зона санитарной охраны водопроводных сооружений не менее 15 м в соответствии с пунктом 2.4.2 СанПиН 2.1.4.1110-02 «Зоны санитарной охраны источников водоснабжения и водопроводов питьевого назначения»
653.	Объекты капитального строительства в области водоснабжения	Строительство магистрального водовода 4d 1200 мм от ответвления на д. Бурдаковка ВНС №6 до точки присоединения к планируемым водоводам на первую очередь, протяженностью 16,1 км	Магистральный водовод 4d 1200 мм, протяженностью 16,1 км	Ушаковское МО	Санитарно-защитная полоса водовода не менее 20 м при диаметре водоводов более 1000 мм в соответствии с пунктом 2.4.3 СанПиН 2.1.4.1110-02 «Зоны санитарной охраны источников водоснабжения и водопроводов питьевого назначения»
654.	Объекты капитального строительства в области водоснабжения	Строительство магистрального водовода 4d 1200 мм от ответвления на д. Бурдаковка ВНС №6 до точки присоединения к планируемым водоводам на первую очередь, протяженностью 16,1 км	Магистральный водовод 4d 1200 мм, протяженностью 16,1 км	Ушаковское МО	Санитарно-защитная полоса водовода не менее 20 м при диаметре водоводов более 1000 мм в соответствии с пунктом 2.4.3 СанПиН 2.1.4.1110-02 «Зоны санитарной охраны источников водоснабжения и водопроводов питьевого назначения»
655.	Объекты капитального строительства в области водоотведения	Строительство магистрального канализационного коллектора от границы Большереченского МО до КНС №9 Q=5800 куб.м/сут, протяженностью 0,45 км	Протяженность 0,45 км	Ушаковское МО	Не устанавливается
656.	Объекты капитального строительства в области водоотведения	Строительство КНС №9 Q=5800 куб.м/сут	Q=5800 куб.м/сут	Ушаковское МО	Не устанавливается
657.	Объекты капитального строительства в области водоотведения	Строительство магистрального канализационного коллектора от КНС №9 до КНС №10 Q=5800 куб.м/сут, протяженностью 4,35 км	Протяженность 4,35 км	Ушаковское МО	Не устанавливается
658.	Объекты капитального строительства в области водоотведения	Строительство КНС №10 Q=5800 куб.м/сут	Q=5800 куб.м/сут	Ушаковское МО	Не устанавливается

659.	Объекты капитального строительства в области водоотведения	Строительство магистрального канализационного коллектора от КНС №10 до КНС №11 Q=5800 куб.м/сут, протяженностью 4,15 км	Протяженность 4,15 км	Ушаковское МО	Не устанавливается
660.	Объекты капитального строительства в области водоотведения	Строительство КНС №11 Q=5800 куб.м/сут	Q=5800 куб.м/сут	Ушаковское МО	Не устанавливается
661.	Объекты капитального строительства в области водоотведения	Строительство магистрального канализационного коллектора от КНС №11 до КНС №12 Q=5800 куб.м/сут, протяженностью 3,45 км	Протяженность 3,45 км	Ушаковское МО	Не устанавливается
662.	Объекты капитального строительства в области водоотведения	Строительство КНС №12 Q=5800 куб.м/сут	Q=5800 куб.м/сут	Ушаковское МО	Не устанавливается
663.	Объекты капитального строительства в области водоотведения	Строительство магистрального канализационного коллектора от КНС №12 до КНС №16, протяженностью 4,15 км	Протяженность 4,15 км	Ушаковское МО	Не устанавливается
664.	Объекты капитального строительства в области газоснабжения	Межпоселковые газопроводы от ГРС «Первомайская»	Газопроводы d=400-110, Протяженность 181,9 км	Большепереченское, Ушаковское, Молодежное, Дзержинское, Листвянское и Голоустненское МО	Охранная зона 3 м с каждой стороны газопровода
665.	Объекты капитального строительства в области энергетики	Строительство ПС 35/10кВ «Горная» 2х16 МВА	Протяженность 4,5 км	Хомутовское МО	Охранная зона – 15 м
666.	Объекты капитального строительства в области энергетики	Строительство ВЛ 35кВ «Столбово – Горная»	Протяженность ВЛ следует определить на дальнейших стадиях	Уриковское и Хомутовское МО	Охранная зона – 15 м
667.	Объекты капитального строительства в области энергетики	ПС «Хомутово» – замена существующих трансформаторов мощностью 25 МВА на трансформаторы мощностью 40 МВА каждый	110/35/10 кВ, 2х40 МВА	Хомутовское МО	Охранная зона – 20 м
668.	Объекты капитального строительства в области энергетики	Строительство ПС 35/10 кВ «Поздняково» с установкой двух трансформаторов мощностью 10 МВА каждый	Протяженность 2,7 км	Хомутовское МО	Охранная зона – 15 м
669.	Объекты капитального	Реконструкция ВЛ 35 кВ «Коты – Хомутово» с организацией заходов на ПС «Поздняково»	Протяженность ВЛ следует определить на дальнейших стадиях	Хомутовское МО	Охранная зона – 15 м

	строительства в области энергетики				
670.	Объекты капитального строительства в области водоснабжения	Строительство магистрального водовода 2d 400 мм от г. Иркутска до п. Плишкино ВНС №12 Q=10250 куб.м/сут, протяженностью 6,0 км	Магистральный водовод 2d 400 мм, протяженностью 6,0 км	Хомутовское МО	Санитарно-защитная полоса водовода не менее 10 м при диаметре водоводов до 1000 мм в соответствии с пунктом 2.4.3 СанПиН 2.1.4.1110-02 «Зоны санитарной охраны источников водоснабжения и водопроводов питьевого назначения»
671.	Объекты капитального строительства в области водоснабжения	Строительство ВНС №12 Q=10250 куб.м/сут	Q=10250 куб.м/сут	п. Плишкино	Зона санитарной охраны водопроводных сооружений не менее 15 м в соответствии с пунктом 2.4.2 СанПиН 2.1.4.1110-02 «Зоны санитарной охраны источников водоснабжения и водопроводов питьевого назначения»
672.	Объекты капитального строительства в области водоснабжения	Строительство магистрального водовода 2d 710 мм от ВНС №2 до границы Карлукского МО, протяженностью 2,2 км	Магистральный водовод 2d 710 мм, протяженностью 2,2 км	Хомутовское МО	Санитарно-защитная полоса водовода не менее 10 м при диаметре водоводов до 1000 мм в соответствии с пунктом 2.4.3 СанПиН 2.1.4.1110-02 «Зоны санитарной охраны источников водоснабжения и водопроводов питьевого назначения»
673.	Объекты капитального строительства в области водоснабжения	Строительство магистрального водовода 2d 710 мм от границы Карлукского МО пересекая территорию п. Горный, д. Куда до ВНС Хомутово, протяженностью 7,7 км	Магистральный водовод 2d 710 мм, протяженностью 7,7 км	Хомутовское МО	Санитарно-защитная полоса водовода не менее 10 м при диаметре водоводов до 1000 мм в соответствии с пунктом 2.4.3 СанПиН 2.1.4.1110-02 «Зоны санитарной охраны источников водоснабжения и водопроводов питьевого назначения»
674.	Объекты капитального строительства в области водоснабжения	Строительство ВНС Хомутово Q=22260 куб.м/сут	Q=22260 куб.м/сут	с. Хомутово	Зона санитарной охраны водопроводных сооружений не менее 15 м в соответствии с пунктом 2.4.2 СанПиН 2.1.4.1110-02 «Зоны санитарной охраны источников водоснабжения и водопроводов питьевого назначения»
675.	Объекты капитального строительства в области водоснабжения	Строительство магистрального водовода 2d 500 мм от ВНС Хомутово до ВНС Хомутово 2 Q=22260 куб.м/сут, протяженностью 5,1 км	Магистральный водовод 2d 500 мм, протяженностью 5,1 км	Хомутовское МО	Санитарно-защитная полоса водовода не менее 10 м при диаметре водоводов до 1000 мм в соответствии с пунктом 2.4.3 СанПиН 2.1.4.1110-02 «Зоны санитарной охраны источников водоснабжения и водопроводов питьевого назначения»
676.	Объекты капитального строительства в области водоснабжения	Строительство ВНС Хомутово 2 Q=22260 куб.м/сут	Q=22260 куб.м/сут	с. Хомутово	Зона санитарной охраны водопроводных сооружений не менее 15 м в соответствии с пунктом 2.4.2 СанПиН 2.1.4.1110-02 «Зоны санитарной охраны источников водоснабжения и водопроводов питьевого назначения»
677.	Объекты капитального строительства в области водоснабжения	Строительство магистрального водовода 2d 500 мм от ВНС Хомутово2 до границы Уриковского МО, протяженностью 2,5 км	Магистральный водовод 2d 500 мм, протяженностью 2,5 км	Хомутовское МО	Санитарно-защитная полоса водовода не менее 10 м при диаметре водоводов до 1000 мм в соответствии с пунктом 2.4.3 СанПиН 2.1.4.1110-02 «Зоны санитарной

					охраны источников водоснабжения и водопроводов питьевого назначения»
678.	Объекты капитального строительства в области водоотведения	Строительство магистрального канализационного коллектора от КНС №20 Q=10250 куб.м/сут (п. Плишкино) до границы г. Иркутска, протяженностью 6,0 км	Протяженность 6,0 км	Хомутовское МО	Не устанавливается
679.	Объекты капитального строительства в области водоотведения	Строительство КНС №20 Q=10250 куб.м/сут	Q=10250 куб.м/сут	п. Плишкино	Не устанавливается
680.	Объекты капитального строительства в области водоотведения	Строительство магистрального канализационного коллектора от границы с Уриковским МО до КНС Хомутово 3 Q=41700 куб.м/сут, протяженностью 2,4 км	Протяженность 2,4 км	Хомутовское МО	Не устанавливается
681.	Объекты капитального строительства в области водоотведения	Строительство КНС Хомутово 3 Q=41700 куб.м/сут	Q=41700 куб.м/сут	Хомутовское МО	Не устанавливается
682.	Объекты капитального строительства в области водоотведения	Строительство магистрального канализационного коллектора от КНС Хомутово 3 до присоединения коллектора от с. Хомутово, протяженностью 2,1 км	Протяженность 2,1 км	Хомутовское МО	Не устанавливается
683.	Объекты капитального строительства в области водоотведения	Строительство канализационного коллектора от КНС Хомутово1 Q=22260 куб.м/сут до КНС Хомутово 2 Q=22260 куб.м/сут, протяженностью 2,1 км	Протяженность 2,1 км	Хомутовское МО	Не устанавливается
684.	Объекты капитального строительства в области водоотведения	Строительство КНС Хомутово 1 Q=22260 куб.м/сут	Q=22260 куб.м/сут	Хомутовское МО	Не устанавливается
685.	Объекты капитального строительства в области водоотведения	Строительство КНС Хомутово 2 Q=22260 куб.м/сут	Q=22260 куб.м/сут	Хомутовское МО	Не устанавливается
686.	Объекты капитального строительства в области водоотведения	Строительство канализационного коллектора от КНС Хомутово 2 до точки присоединения к магистральному коллектору, протяженностью 1,3 км	Протяженность 1,3 км	Хомутовское МО	Не устанавливается

687.	Объекты капитального строительства в области водоотведения	Строительство магистрального канализационного коллектора от присоединения коллектора от с. Хомутово до КНС Хомутово4 Q=41700 куб.м/сут, протяженностью 2,6 км	Протяженность 2,6 км	Хомутовское МО	Не устанавливается
688.	Объекты капитального строительства в области водоотведения	Строительство КНС Хомутово4 Q=41700 куб.м/сут	Q=41700 куб.м/сут	Хомутовское МО	Не устанавливается
689.	Объекты капитального строительства в области водоотведения	Строительство магистрального канализационного коллектора от КНС Хомутово 4 до границы Карлукского МО, протяженностью 5,5 км	Протяженность 5,5 км	Хомутовское МО	Не устанавливается
690.	Объекты капитального строительства в области энергетики	Строительство ПС 110/10 кВ «Объездная» с установкой двух трансформаторов мощностью 40 МВА каждый	110/10 кВ, 2х40 МВА	Хомутовское МО	Охранная зона – 20 м
691.	Объекты капитального строительства в области энергетики	Строительство отпайки от ВЛ 110 кВ «Байкальская – Туристская» до ПС «Объездная»	Протяженность ВЛ следует определить на дальнейших стадиях проектирования	Хомутовское МО	Охранная зона – 20 м
692.	Объекты капитального строительства в области энергетики	Строительство ПС 35/10 кВ «Ключевая» с установкой двух трансформаторов мощностью 16 МВА каждый	35/10 кВ, 2х16 МВА	Хомутовское МО	Охранная зона – 15 м
693.	Объекты капитального строительства в области энергетики	Строительство ВЛ 35 кВ «Пивовариха – Ключевая»	Протяженность ВЛ следует определить на дальнейших стадиях проектирования	Хомутовское МО	Охранная зона – 15 м
694.	Объекты капитального строительства в области энергетики	Строительство ПС 35/10 кВ «Плишкино» с установкой двух трансформаторов мощностью 25 МВА каждый	35/10 кВ, 2х25 МВА	Хомутовское МО	Охранная зона – 15 м
695.	Объекты капитального строительства в области энергетики	Строительство ВЛ 35 кВ «Ключевая – Плишкино»	Протяженность ВЛ следует определить на дальнейших стадиях проектирования	Хомутовское МО	Охранная зона – 15 м
696.	Объекты капитального строительства в области энергетики	Строительство ПС 110/10 кВ «Луга» с установкой двух трансформаторов мощностью 25 МВА	110/10 кВ, 2х25 МВА	Хомутовское МО	Охранная зона – 20 м
697.	Объекты капитального строительства в области энергетики	Строительство отпайки от ВЛ 110 кВ «Урик – Усть-Орда» до ПС «Луга»	Протяженность ВЛ следует определить на дальнейших стадиях проектирования	Хомутовское МО	Охранная зона – 20 м
698.	Объекты капитального	Строительство ПС 35/10 кВ «Родник» с установкой двух трансформаторов мощностью 10 МВА каждый	35/10 кВ, 2х10 МВА	Хомутовское МО	Охранная зона – 15 м

	строительства в области энергетики				
699.	Объекты капитального строительства в области энергетики	Строительство ВЛ 35 кВ «Ключевая – Родник»	Протяженность ВЛ следует определить на дальнейших стадиях проектирования	Хомутовское МО	Охранная зона – 15 м
700.	Объекты капитального строительства в области энергетики	Строительство ПС 35/10 кВ «Западная» с установкой двух трансформаторов мощностью 10 МВА каждый	35/10 кВ, 2х10 МВА	Хомутовское МО	Охранная зона – 15 м
701.	Объекты капитального строительства в области энергетики	Строительство ПС 110/35/10 кВ «Куда» с установкой двух трансформаторов мощностью 40 МВА каждый	110/35/10 кВ, 2х40 МВА	Хомутовское МО	Охранная зона – 20 м
702.	Объекты капитального строительства в области энергетики	Строительство отпайки от ВЛ 110 кВ «Правобережная – Урик» до ПС «Куда»	Протяженность ВЛ следует определить на дальнейших стадиях проектирования	Хомутовское МО	Охранная зона – 20 м
703.	Объекты капитального строительства в области энергетики	Строительство ПС 110/10 кВ «Аэропорт» с установкой двух трансформаторов мощностью 10 МВА каждый	110/10 кВ, 2х10 МВА	Хомутовское МО	Охранная зона – 20 м
704.	Объекты капитального строительства в области энергетики	Строительство ВЛ 110 кВ «Урик – Аэропорт» и ВЛ 110 кВ «Восточная – Аэропорт»	Протяженность ВЛ следует определить на дальнейших стадиях проектирования	Хомутовское МО	Охранная зона – 20 м
705.	Объекты капитального строительства в области газоснабжения	Межпоселковые газопроводы от ГРС «Хомутово»	Газопроводы d=315-110, Протяженность 134,1 км	Хомутовское, Оекское, Никольское, Уриковское, Усть- Кудинское, Ширяевское, Усть- Балейское и Гороховское МО	Охранная зона 3 м с каждой стороны газопровода
706.	Объекты капитального строительства в области газоснабжения	Межпоселковые газопроводы от ГРС «Правобережная»	Газопроводы d=315-110, Протяженность 77,9 км	Хомутовское, Оекское, Уриковское, Карлукское и Ревякинское и г. Иркутск	Охранная зона 3 м с каждой стороны газопровода
707.	Объекты капитального строительства в области водоснабжения	Строительство источника водоснабжения для нужд котельной в п. Плишкино	-	п. Плишкино	Зона санитарной охраны источников водоснабжения не более 50 м в соответствии с пунктом 2.4.2 СанПиН 2.1.4.1110-02 «Зоны санитарной охраны источников водоснабжения и водопроводов питьевого назначения»
708.	Объекты капитального строительства в области водоснабжения	Строительство сети водоснабжения в п. Плишкино	-	п. Плишкино	Санитарно-защитная полоса водовода не менее 10 м при диаметре водоводов до 1000 мм соответствии с пунктом 2.4.3 СанПиН 2.1.4.1110-02 «Зоны санитарной охраны источников водоснабжения и водопроводов питьевого назначения»

709.	Объекты капитального строительства в области теплоснабжения	Строительство блочно-модульной котельной станция в п. Плишкино	-	п. Плишкино	Определяется на дальнейших стадиях проектирования
710.	Объекты капитального строительства в области теплоснабжения	Строительство сети теплоснабжения в п. Плишкино	-	п. Плишкино	Приказ от 17 августа 1992 года № 197 «О Типовых правилах охраны коммунальных тепловых сетей»
711.	Объекты капитального строительства в области энергетики	ПС «Лыловщина» – замена трансформаторов мощностью 2х4,0 МВА на трансформаторы мощностью 2х10 МВА	35/10 кВ, 2х10 МВА	Ширяевское МО	Охранная зона – 15 м
712.	Объекты капитального строительства в области энергетики	Строительство ВЛ 35кВ «Геологическая – Лыловщина»	Протяженность 16 км	Уриковское МО, Ширяевское МО	Охранная зона – 15 м
713.	Объекты капитального строительства в области энергетики	Реконструкция ВЛ 35 кВ Грановщина - Лыловщина	-	Уриковское МО, Ширяевское МО	Охранная зона – 15 м
714.	Объекты капитального строительства в области газоснабжения	Межпоселковые газопроводы от ГРС «Хомутово»	Газопроводы d=315-110, Протяженность 134,1 км	Хомутовское, Оекское, Никольское, Уриковское, Усть- Кудинское, Ширяевское, Усть- Балейское и Гороховское МО	Охранная зона 3 м с каждой стороны газопровода
715.	Водоснабжение	Строительство магистральных водопроводных сетей в с. Пивовариха Ушаковского МО	Данные отсутствуют	Иркутский район	Определяется на дальнейших стадиях проектирования
716.	Водоснабжение	Строительство магистральных водопроводных сетей в п. Новолисиха Ушаковского МО Иркутского районного муниципального образования	Данные отсутствуют	Иркутский район	Определяется на дальнейших стадиях проектирования
717.	Водоснабжение	Строительство магистральных трубопроводов водоснабжения в п. Карлук Карлукское МО	Данные отсутствуют	Иркутский район	Определяется на дальнейших стадиях проектирования
718.	Водоснабжение	Строительство магистральных водопроводных сетей по ул. Ленина, ул. Урожайная, ул. Новая, ул. Таежная в д. Сосновый Бор Иркутского района Иркутской области	Данные отсутствуют	Иркутский район	Определяется на дальнейших стадиях проектирования
Куйтунский район					
719.	Водоснабжение	Строительство локального водопровода в п. Харик Куйтунского района Иркутской области	Данные отсутствуют	п. Харик	Определяется на дальнейших стадиях проектирования
720.	Водоснабжение	Строительство водоразводящих сетей в р.п. Куйтун	4,5 км	р.п. Куйтун	Определяется на дальнейших стадиях проектирования
721.	Объекты капитального строительства в области газоснабжения	Межпоселковый газопровод	Газопроводы d=110-160, Протяженность 20,4 км	Алкинское МО	Охранная зона 3 м с каждой стороны газопровода
722.	Объекты капитального	Межпоселковый газопровод	Газопроводы d=110-160, Протяженность 47,2 км	Андрюшинское МО	Охранная зона 3 м с каждой стороны газопровода

	строительства в области газоснабжения				
723.	Объекты капитального строительства в области энергетики	Реконструкция ПС 35/10 кВ Барлук	35/10 кВ	с. Барлук	Охранная зона – 15 м
724.	Объекты капитального строительства в области энергетики	Реконструкция ПС 35/10 кВ Бурук	35/10 кВ	с. Бурук	Охранная зона – 15 м
725.	Объекты капитального строительства в области газоснабжения	Межпоселковый газопровод	Газопроводы d=110-160, Протяженность 44,2 км	Барлукское МО	Охранная зона 3 м с каждой стороны газопровода
726.	Объекты капитального строительства в области газоснабжения	Межпоселковый газопровод	Газопроводы d= 110, Протяженность 8,5 км	Большекашелакское МО	Охранная зона 3 м с каждой стороны газопровода
727.	Объекты капитального строительства в области газоснабжения	Межпоселковый газопровод	Газопроводы d=110-225, Протяженность 53,9 км	Иркутское МО	Охранная зона 3 м с каждой стороны газопровода
728.	Объекты капитального строительства в области газоснабжения	Межпоселковый газопровод	Газопроводы d=110, Протяженность 13,0 км	Каразейское МО	Охранная зона 3 м с каждой стороны газопровода
729.	Объекты капитального строительства в области газоснабжения	Межпоселковый газопровод	Газопроводы d=110, Протяженность 10,6 км	Карымское МО	Охранная зона 3 м с каждой стороны газопровода
730.	Объекты капитального строительства в области энергетики	Реконструкция ПС 35/10 кВ Кундуй	35/10 кВ	с. Кундуй	Охранная зона – 15 м
731.	Объекты капитального строительства в области газоснабжения	Межпоселковый газопровод	Газопроводы d=110, Протяженность 21,78 км	Кундуйское МО	Охранная зона 3 м с каждой стороны газопровода
732.	Объекты капитального строительства в области энергетики	Реконструкция ПС Игнино 35/10 кВ	35/10 кВ	п. Игнино	Охранная зона – 15 м

733.	Объекты капитального строительства в области газоснабжения	Межпоселковый газопровод	Газопроводы d=110-160, Протяженность 16,8 км	Ленинское МО	Охранная зона 3 м с каждой стороны газопровода
734.	Объекты капитального строительства в области энергетики	Реконструкция ПС 35/10 кВ Лермонтово	35/10 кВ	п. Лермонтовский	Охранная зона – 15 м
735.	Объекты капитального строительства в области энергетики	Реконструкция ПС 35/10 кВ Или	35/10 кВ	с. Или	Охранная зона – 15 м
736.	Объекты капитального строительства в области газоснабжения	Межпоселковый газопровод	Газопроводы d=110, Протяженность 42,2 км	Лермонтовское МО	Охранная зона 3 м с каждой стороны газопровода
737.	Объекты капитального строительства в области энергетики	Реконструкция ПС 35/10 кВ Мингатуй	35/10 кВ	п. железнодорожной станции Мингатуй на удалении 130 м на юг	Охранная зона – 15 м
738.	Объекты капитального строительства в области газоснабжения	Межпоселковый газопровод	Газопроводы d=110, Протяженность 10,6 км	Мингатуйское МО	Охранная зона 3 м с каждой стороны газопровода
739.	Объекты капитального строительства в области энергетики	Реконструкция ПС 35/10 кВ Новая Тельба	35/10 кВ	п. Новая Тельба	Охранная зона – 15 м
740.	Объекты капитального строительства в области энергетики	Реконструкция ПС 35/10 кВ Заваль	35/10 кВ	с. Заваль	Охранная зона – 15 м
741.	Объекты капитального строительства в области газоснабжения	Межпоселковый газопровод	Газопроводы d=110, Протяженность 26,2 км	Новотельбинское МО	Охранная зона 3 м с каждой стороны газопровода
742.	Объекты капитального строительства в области газоснабжения	Межпоселковый газопровод	Газопровод d=110, Протяженность 22,1 км	Панагинское МО	Охранная зона 3 м с каждой стороны газопровода
743.	Объекты капитального строительства в области энергетики	Реконструкция ПС 110/35/10 кВ Майская	110/35/10 кВ	Тулюшское МО	Охранная зона – 20 м

744.	Объекты капитального строительства в области газоснабжения	Межпоселковый газопровод	Газопровод d=110-225, Протяженность 16,7 км	Тулюшкинское МО	Охранная зона 3 м с каждой стороны газопровода
745.	Объекты капитального строительства в области энергетики	Реконструкция ПС 35/10 кВ Усть-Када	35/10 кВ	с. Усть-Када	Охранная зона – 15 м
746.	Объекты капитального строительства в области газоснабжения	Межпоселковый газопровод	Газопроводы d=110, Протяженность 17,3 км	Усть-Кадинское МО	Охранная зона 3 м с каждой стороны газопровода
747.	Объекты капитального строительства в области энергетики	Реконструкция ПС 35/10 кВ «Уховская»	35/10 кВ	п. Уховский	Охранная зона – 15 м
748.	Объекты капитального строительства в области газоснабжения	Межпоселковый газопровод	Газопроводы d=110, Протяженность 1,9 км	Уховское МО	Охранная зона 3 м с каждой стороны газопровода
749.	Объекты капитального строительства в области энергетики	Реконструкция ПС 35/10 кВ Уян	35/10 кВ	с. Уян на удалении 80 метров на северо-запад	Охранная зона – 15 м
750.	Объекты капитального строительства в области газоснабжения	Межпоселковый газопровод	Газопроводы d=110, Протяженность 4,6 км	Уянское МО	Охранная зона 3 м с каждой стороны газопровода
751.	Объекты капитального строительства в области энергетики	Реконструкция ПС 35/10 кВ Харик	35/10 кВ	с. Харик	Охранная зона – 15 м
752.	Объекты капитального строительства в области газоснабжения	Межпоселковый газопровод	Газопроводы d=110-160, Протяженность 11,1 км	Харикское МО	Охранная зона 3 м с каждой стороны газопровода
753.	Объекты капитального строительства в области газоснабжения	Межпоселковый газопровод	Газопроводы d=160-225, Протяженность 18,7 км	Чеботарихинское МО	Охранная зона 3 м с каждой стороны газопровода
754.	Объекты капитального	Реконструкция ПС 110/35/10 кВ Куйтун	110/35/10 кВ	р.п. Куйтун	Охранная зона – 20 м

	строительства в области энергетики				
755.	Объекты капитального строительства в области газоснабжения	Межпоселковый газопровод	Газопроводы d=315-110, Протяженность 7,9 км	Куйтунское МО	Охранная зона 3 м с каждой стороны газопровода
Ольхонский район					
756.	Развитие инженерной инфраструктуры. Теплоснабжение	Модернизация (реконструкция) системы централизованного теплоснабжения	Количество теплоисточников – 3 ед., общая производительность – 7,5 Гкал/час, протяженность сетей – 6,2 км	Ольхонский район, с. Еланцы	Определяется на дальнейших стадиях проектирования
757.	Развитие инженерной инфраструктуры. Электроснабжение	Обеспечение электроэнергией п. Песчаная, с. Онгурен, д. Баганта	Будет уточнено на дальнейших стадиях проектирования	Ольхонский район	Определяется на дальнейших стадиях проектирования
758.	Развитие инженерной инфраструктуры. Электроснабжение	Модернизация ветро-солнечной станции в с. Онгурен	Мощность 96 кВт	Ольхонский район	Определяется на дальнейших стадиях проектирования
759.	Развитие инженерной инфраструктуры. Электроснабжение	Увеличение мощности трансформаторных станций в с. Еланцы и в п. Бугульдейка	Данные отсутствуют	Ольхонский район	Определяется на дальнейших стадиях проектирования
760.	Развитие инженерной инфраструктуры. Электроснабжение	Реконструкция (строительство) электрических сетей 0,4 кВ, 10 кВ	Данные отсутствуют	Ольхонский район	Определяется на дальнейших стадиях проектирования
761.	Развитие инженерной инфраструктуры. Электроснабжение	Реконструкция (строительство) трансформаторных подстанций	Данные отсутствуют	Ольхонский район	Определяется на дальнейших стадиях проектирования
762.	Развитие инженерной инфраструктуры. Водоснабжение	Строительство водонапорных башен	Будет уточнено на дальнейших стадиях проектирования	Ольхонский район: п. Хужир, д. Малый Хужир, д. Куркут, п. Шида, д. Сарма, д. Зама	Определяется на дальнейших стадиях проектирования
763.	Развитие инженерной инфраструктуры. Водоснабжение	Строительство централизованных систем водоснабжения	Будет уточнено на дальнейших стадиях проектирования	Населенные пункты Ольхонского района	Определяется на дальнейших стадиях проектирования
764.	Развитие инженерной инфраструктуры. Водоснабжение	Реконструкция и замена ветхих инженерных сетей и сооружений	Будет уточнено на дальнейших стадиях проектирования	Населенные пункты Ольхонского района	Определяется на дальнейших стадиях проектирования
765.	Развитие инженерной инфраструктуры. Водоотведение	Строительство канализационных очистных сооружений	Расчетная производительность КОС: Еланцынское МО 1900 куб. м/сут.; Хужирское МО 600 куб. м/сут.; Шара-Тоготское МО 1000 куб. м/сут.	Ольхонский район: м. Петрова, м. Полевой Стан, м. Ток	Определяется на дальнейших стадиях проектирования
766.	Развитие инженерной инфраструктуры. Водоотведение	Строительство централизованных систем водоотведения	Будет уточнено на дальнейших стадиях проектирования	Населенные пункты Ольхонского района	Определяется на дальнейших стадиях проектирования
г. Саянск					
767.	Водоснабжение	Сети водопровода и электроснабжения индивидуальной жилой застройки микрорайона Лесной муниципального образования «город Саянск» (в части строительства водопровода)	9,6 км	г. Саянск	Определяется на дальнейших стадиях проектирования
768.	Водоснабжение	Строительство сетей водопровода и электроснабжения индивидуальной жилой застройки микрорайона Таежный	5,8 км	г. Саянск	Определяется на дальнейших стадиях проектирования

		муниципального образования «город Саянск» (в части сетей водопровода)			
769.	Водоснабжение	Сети водопровода и электроснабжения индивидуальной жилой застройки микрорайона 6Б в городе Саянске (в части сетей водопровода)	4,7 км	г. Саянск	Определяется на дальнейших стадиях проектирования
770.	Электроснабжение	Строительство сетей электроснабжения индивидуальной жилой застройки микрорайона Лесной г. Саянск	3,9 км	г. Саянск	Определяется на дальнейших стадиях проектирования
771.	Электроснабжение	Строительство сетей электроснабжения индивидуальной жилой застройки микрорайона 6Б г. Саянска	3,9 км	г. Саянск	Определяется на дальнейших стадиях проектирования
772.	Электроснабжение	Строительство сетей электроснабжения индивидуальной жилой застройки микрорайона Таежный муниципального образования «город Саянск»	10,7 км	г. Саянск	Определяется на дальнейших стадиях проектирования
г. Свирск					
773.	Объекты капитального строительства в области теплоснабжения	Тепловая перекачивающая насосная станция	Данные отсутствуют	г. Свирск	Определяется на дальнейших стадиях проектирования
774.	Объекты капитального строительства в области теплоснабжения	Источник тепловой энергии	Данные отсутствуют	г. Свирск	Определяется на дальнейших стадиях проектирования
775.	Объекты капитального строительства в области теплоснабжения	Источник тепловой энергии. Реконструкция	Данные отсутствуют	г. Свирск, мкр-н Березовый	Определяется на дальнейших стадиях проектирования
776.	Объекты капитального строительства в области теплоснабжения	Строительство тепловой сети м-на «Микрорайон» МО «город Свирск»	679,13 м	г. Свирск	Определяется на дальнейших стадиях проектирования
777.	Объекты капитального строительства в области водоснабжения	Резервуар	Данные отсутствуют	г. Свирск	Определяется на дальнейших стадиях проектирования
778.	Объекты капитального строительства в области водоснабжения	Резервуар	Данные отсутствуют	г. Свирск	Определяется на дальнейших стадиях проектирования
779.	Объекты капитального строительства в области водоснабжения	Насосная станция	Данные отсутствуют	г. Свирск	Определяется на дальнейших стадиях проектирования

780.	Объекты капитального строительства в области водоснабжения	Водозабор	Данные отсутствуют	г. Свирск	Определяется на дальнейших стадиях проектирования
781.	Объекты капитального строительства в области водоотведения	Насосная станция дождевой канализации	Данные отсутствуют	г. Свирск	Определяется на дальнейших стадиях проектирования
782.	Объекты капитального строительства в области водоотведения	Очистные сооружения дождевой канализации	Данные отсутствуют	г. Свирск	Определяется на дальнейших стадиях проектирования
783.	Объекты капитального строительства в области водоотведения	Канализационная насосная станция	Данные отсутствуют	г. Свирск	Будет уточнено на дальнейших стадиях проектирования
784.	Объекты капитального строительства в области водоотведения	Очистные сооружения	Данные отсутствуют	г. Свирск	Будет уточнено на дальнейших стадиях проектирования
785.	Объекты капитального строительства в области водоснабжения	Водозабор. Строительство	Данные отсутствуют	г. Свирск, мкр-н Березовый	Будет уточнено на дальнейших стадиях проектирования
786.	Объекты капитального строительства в области водоснабжения	Водозабор. Реконструкция	Данные отсутствуют	г. Свирск, мкр-н Березовый	Будет уточнено на дальнейших стадиях проектирования
787.	Объекты капитального строительства в области водоотведения	Очистные сооружения дождевой канализации	Данные отсутствуют	г. Свирск, мкр-н Березовый	Будет уточнено на дальнейших стадиях проектирования
788.	Объекты капитального строительства в области водоотведения	Очистные сооружения	Данные отсутствуют	г. Свирск, мкр-н Березовый	Будет уточнено на дальнейших стадиях проектирования
789.	Объекты капитального строительства в	Строительство канализационных очистных сооружений глубокой биологической очистки в г. Свирске Иркутской области	3000 куб. м/сут.	г. Свирск	Будет уточнено на дальнейших стадиях проектирования

	области водоотведения				
790.	Объекты капитального строительства в области водоснабжения	Реконструкция комплекса водоснабжения – водозабор и водоводы, обеспечивающий холодное водоснабжение г. Черемхово, г. Свирска, а также поселений Черемховского района	Данные отсутствуют	г. Свирск	Будет уточнено на дальнейших стадиях проектирования
Слюдянский район					
791.	Реконструкция системы теплоснабжения	Реконструкция системы теплоснабжения от единого угольного теплоисточника в условиях останова производства ОАО «Байкальский ЦБК»	Мощность источника: до 100 Гкал/час	г. Байкальск	При мощности менее 200 Гкал размер СЗЗ устанавливается на основании расчетов
г. Усолье-Сибирское					
792.	Объекты капитального строительства в области водоснабжения	Реконструкция ветхих сетей водоснабжения	100 км	г. Усолье-Сибирское	Охранная хона - 20 м
793.	Объекты капитального строительства в области водоснабжения	Строительство новых сетей водоснабжения	20 км (требуется уточнение на этапе проектирования)	г. Усолье-Сибирское, в зонах, неохваченных центральным водоснабжениям и в районах новой застройки	Охранная хона - 20 м
794.	Объекты капитального строительства в области водоснабжения	Строительство централизованных сетей водоснабжения	г. Усолье-Сибирское, в районе жилмассивов Западный, Южный, ул. Глиняный карьер	требуется уточнение на этапе проектирования	Охранная хона - 10 м
795.	Объекты капитального строительства в области водоснабжения	Строительство централизованных сетей водоснабжения	г. Усолье-Сибирское, ул. Снежная, Звездная, Солнечная, Рябиновая, Ульяновская, Екатерининская, Мариинская, Надежды, Лесная, Молодежная, Радужная (жилмассив «Счастье»)	требуется уточнение на этапе проектирования	Охранная хона - 10 м
796.	Объекты капитального строительства в области водоснабжения	Строительство централизованных сетей водоснабжения	г. Усолье-Сибирское, ул. Софийская, ул. Жемчужная (жилмассив «Солнечный»)	требуется уточнение на этапе проектирования	Охранная хона - 10 м
797.	Объекты капитального строительства в области водоснабжения	Строительство централизованных сетей водоснабжения	г. Усолье-Сибирское, в районе ул. Солеваров, ул. Бережки, ул. Ангарская	требуется уточнение на этапе проектирования	Охранная хона - 10 м
798.	Объекты капитального строительства в области водоснабжения	Кольцевой водовод	г. Усолье-Сибирское, от ул. Путейская до ул. Жуковского	Ду-300 мм, L-7419 м (данные подлежат уточнению при проектировании)	Охранная хона - 10 м

799.	Объекты капитального строительства в области водоснабжения	Кольцевой водовод	г. Усолье-Сибирское, вдоль ул. Ломоносова - ул. Восточная - пер. Поперечный	Ду-160 мм, L-990 м (данные подлежат уточнению при проектировании)	Охранная хона - 10 м
800.	Объекты капитального строительства в области водоснабжения	Кольцевой водовод	г. Усолье-Сибирское, вдоль ул. Восточная - ул. Белорусская - ул. К. Цеткин	Ду-160 мм, L-850 м (данные подлежат уточнению при проектировании)	Охранная хона - 10 м
801.	Объекты капитального строительства в области водоснабжения	Кольцевой водовод	г. Усолье-Сибирское, вдоль ул. Мичурина - ул. Пугачева - ул. Заречная	Ду-160 мм, L-1330 м (данные подлежат уточнению при проектировании)	Охранная хона - 10 м
802.	Объекты капитального строительства в области водоснабжения	Кольцевой водовод	г. Усолье-Сибирское, в жилмассиве «Зеленый», районах индивидуальной застройки	Ду-150 мм (требуется уточнение на этапе проектирования)	Охранная хона - 10 м
803.	Объекты капитального строительства в области водоснабжения	Проектирование и строительство водовода в обход территории ООО «Усольехимпром»	МО «г. Усолье-Сибирское»	по проекту	Охранная хона - 10 м
804.	Объекты капитального строительства в области водоснабжения	Санация методом «Полимерного чулка» существующего водовода, проходящего по территории ООО «Усольехимпром»	МО «г. Усолье-Сибирское»	для обеспечения надежности водоснабжения на время строительства нового водовода	Охранная хона - 10 м
805.	Объекты капитального строительства в области водоснабжения	Проведение изысканий и строительство резервного подземного водозабора	МО «г. Усолье-Сибирское», на Тельмино-Биликтуйском месторождение	согласно проектной документации, с последующей водоподготовкой до питьевого назначения и подключением его к существующей сети города	Охранная хона - 30 м
806.	Объекты капитального строительства в области водоотведения	Реконструкция водоочистных сооружений, включающая добавление очистки методом УФО, озонированием	С целью доведения качества очищенной воды до нормативных значений	МО «г. Усолье-Сибирское»	I пояс зоны санитарной охраны - 30 м
807.	Объекты капитального строительства в области водоснабжения	Организация закрытой системы горячего водоснабжения	По проекту	г. Усолье-Сибирское	Не устанавливается
808.	Объекты капитального строительства в	Строительство новых сетей водоотведения	18,2 км	г. Усолье-Сибирское	Охранная хона - 10 м

	области водоотведения				
809.	Объекты капитального строительства в области водоотведения	Строительство централизованных сетей водоотведения	Требуется уточнение на этапе проектирования	г. Усолье-Сибирское, в районе жилмассивов Западный, Южный, ул. Глиняный карьер	Охранная хона - 10 м
810.	Объекты капитального строительства в области водоотведения	Строительство централизованных сетей водоотведения	Требуется уточнение на этапе проектирования	г. Усолье-Сибирское, ул. Снежная, Звездная, Солнечная, Рябиновая, Ульяновская, Екатерининская, Мариинская, Надежды, Лесная, Молодежная, Радужная (жилмассив «Счастье»)	Охранная хона - 10 м
811.	Объекты капитального строительства в области водоотведения	Строительство централизованных сетей водоотведения	Требуется уточнение на этапе проектирования	г. Усолье-Сибирское, ул. Софийская, ул. Жемчужная (жилмассив «Солнечный»)	Охранная хона - 10 м
812.	Объекты капитального строительства в области водоотведения	Строительство централизованных сетей водоотведения	Требуется уточнение на этапе проектирования	г. Усолье-Сибирское, в районе ул. Солеваров, ул. Бережки, ул. Ангарская	Охранная хона - 10 м
813.	Объекты капитального строительства в области водоотведения	Строительство канализационной сети	Не менее 20 км (требуется уточнение на этапе проектирования)	г. Усолье-Сибирское, для подключения перспективных абонентов	Охранная хона - 10 м
814.	Объекты капитального строительства в области водоотведения	Строительство сетей водоотведения	150-200 мм (требуется уточнение на этапе проектирования)	г. Усолье-Сибирское, в жилмассиве «Зеленый», по Комсомольскому проспекту и районах индивидуальной застройки	Охранная хона - 10 м
815.	Объекты капитального строительства в области водоотведения	Строительство коллектора	Д-400 мм длинной 3,2 км	г. Усолье-Сибирское, в жилмассиве «Зеленый»	Охранная хона - 10 м
816.	Объекты капитального строительства в области водоотведения	Реконструкция ветхих сетей водоотведения	94,8 км	г. Усолье-Сибирское	Охранная хона - 10 м
817.	Объекты капитального строительства в области водоотведения	Проектирование и строительство нового комплекса очистных сооружений бытовых сточных вод	Требует уточнения на этапе проектирования	МО «г. Усолье-Сибирское»	Санитарно-защитная зона - 300 м

818.	Объекты капитального строительства в области водоотведения	Строительство КНС	По проекту	г. Усолье-Сибирское	Санитарно-защитная зона - 15 м
819.	Объекты капитального строительства в области водоотведения	Реконструкция КНС	Установка щита управления с частотным преобразователем и датчиком давления	г. Усолье-Сибирское	Санитарно-защитная зона - 15 м
820.	Объекты капитального строительства в области энергетики	Строительство 1 РП со встроенной ТП + 8 ТП	1 РП+8ТП, 2×630 кВА, питание предусматривается от ТЭЦ-11	г. Усолье-Сибирское, старый город	Охранная зона - 20 м
821.	Объекты капитального строительства в области энергетики	Строительство 2 РП со встроенными ТП + 10 ТП	2 РП+10ТП, 2×630 кВА, питание предусматривается от ТПС-26	г. Усолье-Сибирское, жилмассив «Зеленый»	Охранная зона - 20 м
822.	Объекты капитального строительства в области энергетики	Строительство централизованных сетей электроснабжения	Требует уточнения на этапе проектирования	г. Усолье-Сибирское, в районе жилмассивов «Западный», «Южный», ул. Глиняный карьер	Охранная зона - 2 м
823.	Объекты капитального строительства в области энергетики	Реконструкция ВЛ 0,4 кВ	Требует уточнения на этапе проектирования	г. Усолье-Сибирское, ул. Островского, ул. Плеханова	Охранная зона - 2 м
824.	Объекты капитального строительства в области энергетики	Реконструкция ВЛ- 0,4 кВ (ТП-6)	Требует уточнения на этапе проектирования	г. Усолье-Сибирское, ул. Транспортная, Смоленская, Магистральная, Саянская, ул. Болотная, ул. Моховая, ул. Минская	Охранная зона - 2 м
825.	Объекты капитального строительства в области энергетики	Реконструкция КЛ- 6 кВ от ТЭЦ-11 ГРУ-6 кВ яч. 109, яч. 121 до РГТ-7 ЗРУ-6 кВ яч. 7, яч. 6	Требует уточнения на этапе проектирования	г. Усолье-Сибирское	Охранная зона - 2 м
826.	Объекты капитального строительства в области энергетики	Строительство ВЛ-10 кВ пер. Вокзальный, КТПН-630/10/0,4 кВ	Требует уточнения на этапе проектирования	г. Усолье-Сибирское	Охранная зона - 2 м
827.	Объекты капитального строительства в области энергетики	Строительство КЛ- 10 кВ от ПС 110/10 кВ «Вокзальная» КРУН-10кВ яч.9, яч. 20 до РП-4 ЗРУ- 10кВ яч. 7, яч. 4 г.	Требует уточнения на этапе проектирования	г. Усолье-Сибирское	Охранная зона - 2 м
828.	Объекты капитального строительства в области энергетики	Строительство КЛ- 6кВ от ГПП-1 ЗРУ- 6кВ яч.23, яч.22 до РП-3 ЗРУ-6кВ яч.13, яч.6	Требует уточнения на этапе проектирования	г. Усолье-Сибирское	Охранная зона - 2 м
829.	Объекты капитального	Строительство КЛ- 6кВ от ТЭЦ-11 ГРУ-6кВ яч.98, яч.104 до ТП-98 РУ-6кВ яч.1, яч.4	Требует уточнения на этапе проектирования	г. Усолье-Сибирское	Охранная зона - 2 м

	строительства в области энергетики				
830.	Объекты капитального строительства в области энергетики	Строительство КЛ- 6кВ «ТП-53А - РП- 2»	Требует уточнения на этапе проектирования	г. Усолье-Сибирское	Охранная зона - 2 м
831.	Объекты капитального строительства в области энергетики	Строительство ПС 35/6 кВ ТПП-2 с ВЛ-35 кВ	Требует уточнения на этапе проектирования	г. Усолье-Сибирское	Охранная зона - 20 м
832.	Объекты капитального строительства в области энергетики	Строительство распределительных электрических сетей ВЛ 0,4-10 кВ	Требует уточнения на этапе проектирования	г. Усолье-Сибирское	Охранная зона - 10 (5) м
833.	Объекты капитального строительства в области энергетики	Строительство ВЛЗ-0,4 - 10 кВ, СКТП-250/10/0,4	Требует уточнения на этапе проектирования	г. Усолье-Сибирское	Охранная зона - 10 (5) м
834.	Объекты капитального строительства в области энергетики	Строительство КТП-630-10/0,4 кВ с трансформатором ТМГ-630-10/0,4 кВ	Требует уточнения на этапе проектирования	г. Усолье-Сибирское	Охранная зона - 20 м
835.	Объекты капитального строительства в области энергетики	Строительство линий электропередач ВЛ-6/0,4 кВт	Требует уточнения на этапе проектирования	г. Усолье-Сибирское, ул. Снежная, Звездная, Солнечная, Рябиновая, Ульяновская, Екатерининская, Мариинская, Надежды, Лесная, Молодежная, Радужная (жилмассив Счастье)	Охранная зона - 2 м
836.	Объекты капитального строительства в области энергетики	Строительство линий электропередач ВЛ-6/0,4 кВт	Требует уточнения на этапе проектирования	г. Усолье-Сибирское, ул. Софийская, ул. Жемчужная (жилмассив Солнечный)	Охранная зона - 2 м
837.	Объекты капитального строительства в области энергетики	Строительство централизованных сетей электроснабжения	Требует уточнения на этапе проектирования	г. Усолье-Сибирское, в районе ул. Солеваров, ул. Бережки, ул. Ангарская	Охранная зона - 2 м
838.	Объекты капитального строительства в области энергетики	Строительство инженерных сетей для учреждения дошкольного образования	Требует уточнения на этапе проектирования	г. Усолье-Сибирское, ул. Шаманского, в районе ул. Кузьмина, в районе ул. Заречная, по у. Восточная, пр-т Космонавтов;	Охранная зона - 2 м
839.	Объекты капитального строительства в области энергетики	Строительство инженерных сетей для общеобразовательного учреждения на 825 мест	Требует уточнения на этапе проектирования	г. Усолье-Сибирское, пр. Комсомольский, 70	Охранная зона - 2 м
840.	Объекты капитального строительства в области энергетики	Строительство инженерных сетей для физкультурно-оздоровительный комплекса	Требует уточнения на этапе проектирования	г. Усолье-Сибирское, в районе ул. Красногвардейская	Охранная зона - 2 м

841.	Объекты капитального строительства в области энергетики	Строительство инженерных сетей для ледовой арены	Требует уточнения на этапе проектирования	г. Усолье-Сибирское, ул. Машиностроителей, з/у 14а	Охранная зона - 2 м
842.	Объекты капитального строительства в области энергетики	Сети наружного освещения улиц и проездов (реконструкция)	Требует уточнения на этапе проектирования	г. Усолье-Сибирское	Не устанавливается
843.	Объекты капитального строительства в области теплоснабжения	Существующие теплосети (замена ветхих)	122 км	г. Усолье-Сибирское	Охранная зона - от 3 м
844.	Объекты капитального строительства в области теплоснабжения	Теплосети	Не менее 12 км	г. Усолье-Сибирское, в районах новой застройки	Охранная зона - от 3 м
845.	Ливневая канализация	Перекладка магистральных сетей ливневой канализации	С увеличением диаметров (Д 700-1200 мм)	г. Усолье-Сибирское, по улицам К. Либкнехта, Интернациональная, Куйбышева	Не устанавливается
846.	Ливневая канализация	Строительство сетей ливневой канализации	Д 1000-1750 мм	г. Усолье-Сибирское, по улицам Молотовая, Ватутина, Октябрьская, Войкова	Не устанавливается
847.	Ливневая канализация	Канализация ливневая (закрытая)	10,0 км	г. Усолье-Сибирское	Не устанавливается
848.	Ливневая канализация	Строительство регулирующих резервуаров	2×10 тыс. куб. м	г. Усолье-Сибирское, в районе КНС-1	Не устанавливается
Усольский район					
849.	Водоснабжение	Реконструкция водозаборов	Данные отсутствуют	р.п. Тайтурка, р.п. Мишелевка, с. Мальта	Определяется на дальнейших стадиях проектирования
850.	Водоснабжение	Строительство станций очистки воды	Данные отсутствуют	р.п. Тайтурка, р.п. Мишелевка, с. Мальта	Определяется на дальнейших стадиях проектирования
851.	Водоснабжение	Строительство водозабора	Данные отсутствуют	Тельминское МО	Определяется на дальнейших стадиях проектирования
852.	Водоотведение	Строительство КОС	Данные отсутствуют	с. Хайта	Определяется на дальнейших стадиях проектирования
853.	Водоотведение	Строительство КОС	Данные отсутствуют	р.п. Мишелевка	Определяется на дальнейших стадиях проектирования
854.	Водоотведение	Реконструкция КОС	до 5 000 куб. м	р.п. Мишелевка	Определяется на дальнейших стадиях проектирования
855.	Электроснабжение	Строительство ПС «Раздолье» (название условное)	напряжением 35/10 кВ с мощностью трансформаторов 2х1,6 МВА	п. Раздолье	Определяется на дальнейших стадиях проектирования
856.	Электроснабжение	Строительство ПС «Борисова» (название условное)	напряжением 35/10 кВ с мощностью трансформаторов 2х1,0 МВА	д. Борисова	Определяется на дальнейших стадиях проектирования
857.	Электроснабжение	Строительство ПС «Китой» (название условное)	напряжением 35/10 кВ с мощностью трансформаторов 2х6,3 МВА	д. Китой	Определяется на дальнейших стадиях проектирования
858.	Электроснабжение	Реконструкция ПС «Новожилкино»	перевод на напряжение 110/35/10 кВ	Усольский район	Определяется на дальнейших стадиях проектирования

859.	Электроснабжение	Реконструкция ПС «Белореченская»	замена трансформаторов мощностью 25 МВА на трансформаторы мощностью 40 МВА	Усольский район	Определяется на дальнейших стадиях проектирования
860.	Электроснабжение	Реконструкция ПС «Сосновка» – замена трансформаторов	мощностью 6,3 МВА на трансформаторы мощностью 10 МВА	Усольский район	Определяется на дальнейших стадиях проектирования
861.	Электроснабжение	Реконструкция ПС «Сельхозкомплекс»	замена трансформаторов мощностью 6,3 МВА на трансформаторы мощностью 10 МВА	Усольский район	Определяется на дальнейших стадиях проектирования
862.	Электроснабжение	Реконструкция ПС «Тайтурка»	замена трансформаторов мощностью 6,3МВА на трансформаторы мощностью 10МВА	Усольский район	Определяется на дальнейших стадиях проектирования
863.	Электроснабжение	Реконструкция ПС «Молодежная»	замена трансформаторов мощностью 1,6 МВА на трансформаторы мощностью 4,0 МВА	Усольский район	Определяется на дальнейших стадиях проектирования
864.	Электроснабжение	Реконструкция ПС «Железнодорожник»	замена трансформаторов мощностью 6,3 МВА на трансформаторы 10 МВА	Усольский район	Определяется на дальнейших стадиях проектирования
865.	Электроснабжение	Строительство ВЛ 35 кВ от ПС «Новожилкино» до проектируемых ПС «Борисова», «Раздолье»	Данные отсутствуют	Усольский район	Определяется на дальнейших стадиях проектирования
866.	Электроснабжение	Строительство ВЛ 35 кВ от ПС «Прибрежная» до проектируемой ПС «Китой»	Данные отсутствуют	Усольский район	Определяется на дальнейших стадиях проектирования
867.	Электроснабжение	Строительство ПС «Мишелевка» (название условное)	напряжением 110/10 кВ с мощностью трансформаторов 2х10 МВА	р.п. Мишелевка	Определяется на дальнейших стадиях проектирования
868.	Электроснабжение	Строительство ПС «Тельма» (название условное)	напряжением 35/10 кВ с мощностью трансформаторов 2х4,0 МВА	р.п. Тельма	Определяется на дальнейших стадиях проектирования
869.	Электроснабжение	Строительство ВЛ 35 кВ от ПС «ЗГО» до ПС «Железнодорожник» с отпайкой на ПС «Тельма»	Данные отсутствуют	Усольский район	Определяется на дальнейших стадиях проектирования
Усть-Удинский район					
870.	Теплоснабжение	Реконструкция системы теплоснабжения МКОУ Малышевская СОШ	1 гкал/ч	Усть-Удинский район	Определяется на дальнейших стадиях проектирования
г. Черемхово					
871.	Водоснабжение	Перекладка магистрального водовода от Храмцовской насосной до ИТЭЦ-12	Д=600 мм протяженностью 1400 м	г. Черемхово	Определяется на дальнейших стадиях проектирования
872.	Водоснабжение	Восстановление технического водовода от водозаборных сооружений до насосной станции № 2	Данные отсутствуют	г. Черемхово	Определяется на дальнейших стадиях проектирования
873.	Водоснабжение	Замена водопровода от переезда по ул. Бердниковой до В/К № 12 по ул. Свердлова	Д=300 мм протяженностью 2000 м	г. Черемхово	Определяется на дальнейших стадиях проектирования
874.	Водоснабжение	Замена магистрального водовода от насосной станции № 2 до насосной станции № 8	Д=400 мм протяженностью 1000 м	г. Черемхово	Определяется на дальнейших стадиях проектирования
875.	Водоснабжение	Замена водовода от ИТЭЦ-12 до насосной станции № 3 (правая)	Д=600 мм протяженностью 1500 м	г. Черемхово	Определяется на дальнейших стадиях проектирования
876.	Водоснабжение	Восстановление закольцовки существующих водопроводных сетей (ул. Санаторная - замена задвижки, ул. Ференца Патаки - замена задвижки, ул. Лермонтова, ул. Плеханова - замена задвижки, ул. Советская - замена задвижки, ул. Кооперативная - замена водовода, ул. Комсомольская - замена задвижки, 4 насосная - замена задвижки, магазин № 43 до 4 насосной (ул. Первомайская) - замена водовода	Данные отсутствуют	г. Черемхово	Определяется на дальнейших стадиях проектирования

877.	Водоснабжение	Замена водовода по ул. Челюскинцев от В/К 204 до муниципального бюджетного лечебно-профилактического учреждения «Детская городская больница» г. Черемхово	Д=400 мм протяженностью 1000 м	г. Черемхово	Определяется на дальнейших стадиях проектирования
878.	Водоснабжение	Перекладка водопровода по ул. Лермонтова от магазина № 2 до перекрестка улиц Ференца Патаки и Белинского	Д=200 мм протяженностью 2000 м	г. Черемхово	Определяется на дальнейших стадиях проектирования
879.	Водоснабжение	Перекладка водопровода от В/К 200 до жилого дома № 12 по ул. Володарского	Д=200 мм протяженностью 1600 м	г. Черемхово	Определяется на дальнейших стадиях проектирования
880.	Водоснабжение	Перекладка водопровода для размещения производства по ул. Восточный проезд, 5	Д=200 мм протяженностью 700 м	г. Черемхово	Определяется на дальнейших стадиях проектирования
881.	Водоснабжение	Перекладка водопровода для размещения площадок кирпичного завода по ул. Черепичной, 4 (общество с ограниченной ответственностью «Безопасный труд»)	Д=150 мм протяженностью 1100 м	г. Черемхово	Определяется на дальнейших стадиях проектирования
882.	Водоснабжение	Строительство новых трубопроводов	Д=200 мм – 5,0 км	г. Черемхово	Определяется на дальнейших стадиях проектирования
883.	Водоснабжение	Строительство новых трубопроводов	Д=200 мм – 16,0 км	г. Черемхово	Определяется на дальнейших стадиях проектирования
884.	Водоснабжение	Строительство новых водоводов	Д=600 мм – 25,0 км	г. Черемхово	Определяется на дальнейших стадиях проектирования
885.	Хозяйственно-бытовая канализация	Реконструкция главного коллектора	Д= 700 мм – 20 км	г. Черемхово	Определяется на дальнейших стадиях проектирования
886.	Хозяйственно-бытовая канализация	Реконструкция КОС с вводом сооружений доочистки	Данные отсутствуют	г. Черемхово	Определяется на дальнейших стадиях проектирования
887.	Хозяйственно-бытовая канализация	Строительство трубопроводов	Д= 200 мм - 5 км	г. Черемхово	Определяется на дальнейших стадиях проектирования
888.	Хозяйственно-бытовая канализация	Строительство трубопроводов	Д= 200 мм - 4,5 км	г. Черемхово	Определяется на дальнейших стадиях проектирования
889.	Хозяйственно-бытовая канализация	Строительство трубопроводов	Д= 300 мм - 12 км	г. Черемхово	Определяется на дальнейших стадиях проектирования
890.	Ливневая канализация	Строительство главного коллектора	Д= 2500 мм - 19 км	г. Черемхово	Определяется на дальнейших стадиях проектирования
891.	Ливневая канализация	Строительство узлов регулирующих резервуаров с насосными станциями перекачки и снегосплавным и пунктами – 1узел	4х3000 куб.м	г. Черемхово	Определяется на дальнейших стадиях проектирования
892.	Ливневая канализация	Строительство главного коллектора	Д= 2500 мм - 19 км	г. Черемхово	Определяется на дальнейших стадиях проектирования
893.	Ливневая канализация	Строительство главного коллектора	Д= 1400 мм - 11 км	г. Черемхово	Определяется на дальнейших стадиях проектирования
894.	Ливневая канализация	Строительство узлов регулирующих резервуаров с насосными станциями перекачки и снегосплавными пунктами – 2 узла	4х3000 куб.м.	г. Черемхово	Определяется на дальнейших стадиях проектирования
895.	Ливневая канализация	Строительство регулирующих резервуаров перед очистными сооружениями	4х3000 куб.м.	г. Черемхово	Определяется на дальнейших стадиях проектирования
896.	Ливневая канализация	Строительство очистных сооружений ливневой канализации	100 т.куб.м./сутки	г. Черемхово	Определяется на дальнейших стадиях проектирования
897.	Теплоснабжение	Строительство второго коллектора с ТЭЦ-12, также планируется его закольцовка с первым коллектором	Данные отсутствуют	г. Черемхово	Определяется на дальнейших стадиях проектирования
898.	Теплоснабжение	Строительство теплоисточника по ул. Свердлова г. Черемхово	4,09 гкал/ч	г. Черемхово	Определяется на дальнейших стадиях проектирования
899.	Теплоснабжение	Реконструкция участка тепловой сети от котельной до жилого дома № 12 по ул. Свердлова г. Черемхово	673 м	г. Черемхово	Определяется на дальнейших стадиях проектирования

900.	Теплоснабжение	Строительство теплотрассы от ул. Свердлова 28 до ул. Толстого 12 г. Черемхово	788,5 м	г. Черемхово	Определяется на дальнейших стадиях проектирования
901.	Теплоснабжение	Строительство теплотрассы от УП-30 теплотрассы по ул. Дзержинскогодо УТ-1 по ул. Антосяк, 17 на территории детской городской больницы г. Черемхово	938 м	г. Черемхово	Определяется на дальнейших стадиях проектирования
902.	Электроснабжение	Строительство новой ПС «Черемхово-35»	35/6 кВ, мощность трансформаторов 2х16 МВА	г. Черемхово	Определяется на дальнейших стадиях проектирования
903.	Электроснабжение	Строительство линии 35 кВ с отпайкой от ВЛ-35 ПС «Черемхово» – ТЭЦ-12	Данные отсутствуют	г. Черемхово	Определяется на дальнейших стадиях проектирования
904.	Электроснабжение	Перевод ПС «Западная» 35 кВ на 110 кВ с заменой трансформаторов 2х40 МВА	Данные отсутствуют	г. Черемхово	Определяется на дальнейших стадиях проектирования
905.	Электроснабжение	Демонтаж ВЛ-35 кВ ПС «Западная» – ПС «Жаргон» и строительство ВЛ-110 кВ с отпайкой от ВЛ-110кВ ПС «Черемхово» – ПС «Жаргон» до ПС «Западная»	Данные отсутствуют	г. Черемхово	Определяется на дальнейших стадиях проектирования
906.	Электроснабжение	На ПС «Черемхово» замена трансформаторов 2х200 и 2х80 МВА	Данные отсутствуют	г. Черемхово	Определяется на дальнейших стадиях проектирования
907.	Электроснабжение	На ПС «Объединенная» замена трансформаторов 2х10 МВА	Данные отсутствуют	г. Черемхово	Определяется на дальнейших стадиях проектирования
908.	Электроснабжение	На ПС «Первомайская» замена трансформаторов 2х6,3 МВА	Данные отсутствуют	г. Черемхово	Определяется на дальнейших стадиях проектирования
909.	Электроснабжение	На ПС «Касьяновская» замена трансформаторов 2х2,5 МВА	Данные отсутствуют	г. Черемхово	Определяется на дальнейших стадиях проектирования
910.	Электроснабжение	Строительство распределительного пункта (далее – РП) – 16 кВ в Заводском районе, питание предусматривается от ПС «Западная» кабельными линиями	Данные отсутствуют	г. Черемхово	Определяется на дальнейших стадиях проектирования
911.	Электроснабжение	Строительство РП-2 6кВ в районе Гришево, питание предусматривается от ПС «Черемхово-35» кабельными линиями	Данные отсутствуют	г. Черемхово	Определяется на дальнейших стадиях проектирования
912.	Электроснабжение	Строительство РП-4 6 кВ в районе Маяковского, питание предусматривается от ПС «ЧНФ» кабельными линиями (с изоляцией из сшитого полиэтилена)	Данные отсутствуют	г. Черемхово	Определяется на дальнейших стадиях проектирования
913.	Электроснабжение	Строительство РП-5 6кВ в районе Храмцовка, питание предусматривается от ПС «Новогришевская» кабельными линиями (с изоляцией из сшитого полиэтилена)	Данные отсутствуют	г. Черемхово	Определяется на дальнейших стадиях проектирования
914.	Электроснабжение	В Центральном-строительство 3-х ТП (2х630)	Данные отсутствуют	г. Черемхово	Определяется на дальнейших стадиях проектирования
915.	Электроснабжение	В Первомайском - строительство 2-х ТП (2х400) и 1-й ТП (1х160)	Данные отсутствуют	г. Черемхово	Определяется на дальнейших стадиях проектирования
916.	Электроснабжение	В Дзержинского-строительство 1-й ТП (2х400) 1-й ТП (2х160)	Данные отсутствуют	г. Черемхово	Определяется на дальнейших стадиях проектирования
917.	Электроснабжение	В Заводском-строительство 2-х ТП (2х250) и 1-й ТП (2х630)	Данные отсутствуют	г. Черемхово	Определяется на дальнейших стадиях проектирования
918.	Электроснабжение	В Маяковского - строительство 1-й ТП (2х250) и 2-х ТП (2х630)	Данные отсутствуют	г. Черемхово	Определяется на дальнейших стадиях проектирования
919.	Электроснабжение	На Храмцовке- строительство 1 -й ТП (2х250) и 2-х ТП (2х630)	Данные отсутствуют	г. Черемхово	Определяется на дальнейших стадиях проектирования
920.	Электроснабжение	На Гришево - строительство 4-х ТП (2х1000)	Данные отсутствуют	г. Черемхово	Определяется на дальнейших стадиях проектирования
Черемховский район					

921.	Водоснабжение	Строительство подземных водозаборов	общим дебетом 3000 куб. м/сут.	Черемховски район	Определяется на дальнейших стадиях проектирования
922.	Водоснабжение	Строительство водопроводных сетей	протяженностью 50км	Черемховски район	Определяется на дальнейших стадиях проектирования
923.	Водоснабжение	Строительство резервуаров чистой воды (в том числе и противопожарные)	общим V - 5000 куб. м	Черемховски район	Определяется на дальнейших стадиях проектирования
924.	Водоснабжение	Строительство сооружений по очистке питьевой воды	общей производительностью 3000 куб.м/сут	Черемховски район	Определяется на дальнейших стадиях проектирования
925.	Водоотведение	Строительство и реконструкция канализационных очистных сооружений	общей производительностью 6000 куб.м/сут	Черемховски район	Определяется на дальнейших стадиях проектирования
926.	Водоотведение	Строительство канализационных коллекторов и напольных трубопроводов	общей протяженностью 30 км	Черемховски район	Определяется на дальнейших стадиях проектирования
927.	Водоотведение	Строительство канализационных насосных станций	общей производительностью 300 куб.м/сут	Черемховски район	Определяется на дальнейших стадиях проектирования
928.	Организация электроснабжения поселений	Строительство, реконструкция по мере износа	Понизительные подстанции (ПС 110 кВ, 35 кВ)	Черемховски район	Определяется на дальнейших стадиях проектирования
929.	Организация электроснабжения поселений	Строительство, реконструкция по мере износа	Линии электропередачи (ЛЭП)	Черемховски район	Определяется на дальнейших стадиях проектирования
930.	Организация газоснабжения поселений	Газорегуляторный пункт	Будет уточнено на дальнейших стадиях проектирования	Черемховски район	Определяется на дальнейших стадиях проектирования
931.	Организация газоснабжения поселений	Газопровод высокого давления	Будет уточнено на дальнейших стадиях проектирования	Черемховски район	Определяется на дальнейших стадиях проектирования
Шелеховский район					
932.	Электроснабжение	ПС «Баклаши»	замена трансформаторов 2х10 МВА на трансформаторы 2х40 МВА	Баклашинское муниципальное образование	Определяется на дальнейших стадиях проектирования
933.	Электроснабжение	ПС «Введенщина»	Данные отсутствуют	Баклашинское муниципальное образование	Определяется на дальнейших стадиях проектирования
934.	Электроснабжение	ВЛ-35 кВ ПС «Баклаши-Введенщина»	Данные отсутствуют	Баклашинское муниципальное образование	Охранная зона - 15 м
935.	Электроснабжение	ПС «Моты» 35/6 кВ	замена трансформатора 1,6 МВА на два трансформатора 2х4,0 МВА с переводом распределительной сети 6 кВ на напряжение 10 кВ	Шаманское муниципальное образование	Определяется на дальнейших стадиях проектирования
936.	Электроснабжение	ПС «Шаманка» 35/10 кВ	установка дополнительного трансформатора 2,5 МВА	Шаманское муниципальное образование	Определяется на дальнейших стадиях проектирования
937.	Газоснабжение	Газопровод Р=0,55 Мпа диаметром 225 мм от ГРС «Шелехов» до г. Шелехов	Р=0,55 Мпа диаметром 225 мм	Шелеховское муниципальное образование	Определяется на дальнейших стадиях проектирования
938.	Газоснабжение	Газопровод Р=0,45 Мпа диаметром 225 мм от ГРС «Шелехов» до п. Большой Луг	Р=0,45 Мпа диаметром 225 мм	Большелугское муниципальное образование	Определяется на дальнейших стадиях проектирования
939.	Газоснабжение	Газопровод Р=0,55 Мпа диаметром 110 мм от ГРС «Шелехов» до с. Баклаши	Р=0,55 Мпа диаметром 110 мм	Баклашинское муниципальное образование	Определяется на дальнейших стадиях проектирования
940.	Газоснабжение	Газопровод Р=0,47 Мпа диаметром 90 мм от ГРС «Шелехов» до с. Введенщина	Р=0,47 Мпа диаметром 90 мм	Баклашинское муниципальное образование	Определяется на дальнейших стадиях проектирования
941.	Газоснабжение	Газопровод Р=0,51 Мпа диаметром 110 мм от ГРС «Шелехов» до д. Олха	Р=0,51 Мпа диаметром 110 мм	Олхинское муниципальное образование	Определяется на дальнейших стадиях проектирования

942.	Газоснабжение	Газопровод Р=0,50 Мпа диаметром 160 мм от ГРС «Шелехов» до с. Шаманка	Р=0,50 Мпа диаметром 160 мм	Шаманское муниципальное образование	Определяется на дальнейших стадиях проектирования
943.	Газоснабжение	Газопровод Р=0,42 Мпа диаметром 110 мм от ГРС «Шелехов» до п. Подкаменная	Р=0,42 Мпа диаметром 110 мм	Подкаменское муниципальное образование	Определяется на дальнейших стадиях проектирования
944.	Теплоснабжение	Котельная детского сада	Данные отсутствуют	с. Баклаши	Определяется на дальнейших стадиях проектирования
945.	Теплоснабжение	Котельная школы	Данные отсутствуют	с. Введенщина	Определяется на дальнейших стадиях проектирования
946.	Теплоснабжение	Котельная планируемой школы	Данные отсутствуют	д. Олха	Определяется на дальнейших стадиях проектирования
947.	Теплоснабжение	Котельная школы	Данные отсутствуют	п. Подкаменная	Определяется на дальнейших стадиях проектирования
948.	Теплоснабжение	Реконструкция магистральной тепловой сети Ду 500 от ТК9 до ТК14 (с 4 по 9 этапы строительства) г. Шелехов	909,04 м	г. Шелехов	Определяется на дальнейших стадиях проектирования
	Водоснабжение	Строительство водопроводных сетей д. Олха	Данные отсутствуют	д. Олха	Определяется на дальнейших стадиях проектирования
950.	Водоснабжение	Строительство водопроводных сетей с. Введенщина, с. Баклаши	Данные отсутствуют	с. Введенщина, с. Баклаши	Определяется на дальнейших стадиях проектирования
Усть-Ордынская Бурятская ОТР					
Аларский район					
951.	Водоснабжение	Строительство резервуаров для целей хранения неприкосновенного запаса питьевой воды и на пожаротушение	Данные отсутствуют	Аларский район	Определяется на дальнейших стадиях проектирования
952.	Водоснабжение	Реконструкция и замена ветхих инженерных сетей и сооружений, обеспечение подвоза питьевой воды населению	Данные отсутствуют	Аларский район	Определяется на дальнейших стадиях проектирования
953.	Водоснабжение	Строительство станции водоподготовки, строительство водопроводных сетей водоснабжения, п. Забитуй	Данные отсутствуют	п. Забитуй	Определяется на дальнейших стадиях проектирования
954.	Водоотведение	Реконструкция КОС	Данные отсутствуют	п. Кутулик	Определяется на дальнейших стадиях проектирования
955.	Водоотведение	Строительство КОС	Данные отсутствуют	п. Забитуй, с. Аларь	Определяется на дальнейших стадиях проектирования
956.	Электроснабжение	Реконструкция ПС «Кутулик-110»	Данные отсутствуют	Аларский район	Определяется на дальнейших стадиях проектирования
957.	Электроснабжение	Строительство ПС «Ангарская» (название условное) в селе Ангарский. Строительство воздушной линии ВЛ 35 кВ от ПС «Бахтай»	Данные отсутствуют	Аларский район	Определяется на дальнейших стадиях проектирования
958.	Электроснабжение	Строительство ПС «Ныгда» (название условное) в д. Ныгда. Строительство воздушной линии ВЛ 35 кВ «Черемховская – Ныгда»	Данные отсутствуют	Аларский район	Определяется на дальнейших стадиях проектирования
959.	Электроснабжение	МО «Тыргетуй» – строительство ТП (1х400кВА)	Данные отсутствуют	Аларский район	Определяется на дальнейших стадиях проектирования
960.	Электроснабжение	Строительство 2ТП (1х63 кВА), 4 ТП (1х100 кВА), 5ТП (1х160 кВА), 2ТП (1х250 кВА). Строительство ПС 35/6 кВ «Южная» с мощностью трансформатора 4 МВА для разработки Головинского месторождения каменного угля (участок «Южный»). Строительство отпайки ВЛ 35 кВ от ВЛ 35 кВ «Алтарик – Табарсук»	Данные отсутствуют	Аларский район, МО «Табарсук»	Определяется на дальнейших стадиях проектирования
961.	Электроснабжение	Строительство ТП (1х250кВА), ТП (2х400 кВА), двух ТП (1х40кВА), четырех ТП (1х16кВА)	Данные отсутствуют	Аларский район, МО «Аларь»	Определяется на дальнейших стадиях проектирования

962.	Электроснабжение	Строительство ТП (1х100 кВА), ТП (1х63 кВА) и ТП (1х16 кВА)	Данные отсутствуют	Аларский район, МО «Зоны»	Определяется на дальнейших стадиях проектирования
963.	Электроснабжение	Строительство ТП (1х40 кВА), двух ТП (1х16 кВА)	Данные отсутствуют	Аларский район, МО «Иваническ»	Определяется на дальнейших стадиях проектирования
964.	Электроснабжение	Строительство ТП (2х630 кВА), ТП (2х400 кВА), ТП (1х160 кВА)	Данные отсутствуют	Аларский район, МО «Кутулик»	Определяется на дальнейших стадиях проектирования
965.	Электроснабжение	Строительство ТП (1х100 кВА), трех ТП (1х63 кВА), ТП (1х250 кВА), трех ТП (1х40 кВА)	Данные отсутствуют	Аларский район, МО «Нельхай»	Определяется на дальнейших стадиях проектирования
966.	Электроснабжение	Строительство ТП (1х250кВА)	Данные отсутствуют	Аларский район, МО «Бахтай»	Определяется на дальнейших стадиях проектирования
967.	Электроснабжение	Строительство двух ТП (1х63 кВА), двух ТП (1х40 кВА) и ТП (1х16 кВА)	Данные отсутствуют	Аларский район, МО «Александровск»	Определяется на дальнейших стадиях проектирования
968.	Электроснабжение	Строительство ТП (1х100 кВА), ТП (1х400 кВА), двух ТП (1х63 кВА)	Данные отсутствуют	Аларский район, МО «Ангарский»	Определяется на дальнейших стадиях проектирования
969.	Электроснабжение	Строительство ТП (1х250 кВА)	Данные отсутствуют	Аларский район, МО «Егоровск»	Определяется на дальнейших стадиях проектирования
970.	Электроснабжение	Строительство ТП (1х63 кВА), ТП (1х250 кВА)	Данные отсутствуют	Аларский район, МО «Забитуй»	Определяется на дальнейших стадиях проектирования
971.	Электроснабжение	Строительство ТП (1х250 кВА), ТП (1х100 кВА), ТП (1х400 кВА)	Данные отсутствуют	Аларский район, МО «Куйта»	Определяется на дальнейших стадиях проектирования
972.	Электроснабжение	Строительство ТП (1х160 кВА), ТП (1х250 кВА)	Данные отсутствуют	Аларский район, МО «Маниловск»	Определяется на дальнейших стадиях проектирования
973.	Электроснабжение	Строительство двух ТП (1х250 кВА), ТП (1х100 кВА)	Данные отсутствуют	Аларский район, МО «Ныгда»	Определяется на дальнейших стадиях проектирования
974.	Электроснабжение	Строительство двух ТП (1х63 кВА), ТП (1х160кВА)	Данные отсутствуют	Аларский район, МО «Могоенок»	Определяется на дальнейших стадиях проектирования
975.	Электроснабжение	Строительство двух ТП (1х250 кВА). ТП (1х630 кВА), ТП (1х400 кВА), ТП (1х100 кВА)	Данные отсутствуют	Аларский район, МО «Аляты»	Определяется на дальнейших стадиях проектирования
976.	Электроснабжение	Резервирование земельных участков под строительство воздушных линий 35 кВ, питающих ПС «Ангарская», ПС «Ныгда», а также под ПС «Ангарская», ПС «Ныгда»	Данные отсутствуют	Аларский район	Определяется на дальнейших стадиях проектирования
977.	Электроснабжение	Строительство трех ТП (1х250 кВА)	Данные отсутствуют	Аларский район, МО «Тыргетуй»	Определяется на дальнейших стадиях проектирования
978.	Электроснабжение	Строительство ТП (1х400 кВА) и ТП (1х160 кВА)	Данные отсутствуют	Аларский район, МО «Табарсук»	Определяется на дальнейших стадиях проектирования
979.	Электроснабжение	Строительство ТП (1х63кВА), двух ТП (1х250 кВА)	Данные отсутствуют	Аларский район, МО «Аларь»	Определяется на дальнейших стадиях проектирования
980.	Электроснабжение	Строительство двух ТП (1х63 кВА)	Данные отсутствуют	Аларский район, МО «Зоны»	Определяется на дальнейших стадиях проектирования
981.	Электроснабжение	Строительство ТП (1х63 кВА), двух ТП (1х160кВА)	Данные отсутствуют	Аларский район, МО «Иваническ»	Определяется на дальнейших стадиях проектирования
982.	Электроснабжение	Строительство ТП (2х630 кВА), ТП (2х400 кВА), ТП (1х160 кВА)	Данные отсутствуют	Аларский район, МО «Кутулик»	Определяется на дальнейших стадиях проектирования
983.	Электроснабжение	Строительство ТП (1х100 кВА), трех ТП (1х63 кВА), ТП (1х250 кВА), трех ТП (1х40 кВА)	Данные отсутствуют	Аларский район, МО «Нельхай»	Определяется на дальнейших стадиях проектирования
984.	Электроснабжение	Строительство ТП (1х250 кВА)	Данные отсутствуют	Аларский район, МО «Бахтай»	Определяется на дальнейших стадиях проектирования
985.	Электроснабжение	Строительство двух ТП (1х63 кВА), двух ТП (1х40 кВА) и ТП (1х16 кВА)	Данные отсутствуют	Аларский район, МО «Александровск»	Определяется на дальнейших стадиях проектирования

986.	Электроснабжение	Строительство ТП (1х100 кВА), ТП (1х400), двух ТП (1х63 кВА)	Данные отсутствуют	Аларский район, МО «Ангарский»	Определяется на дальнейших стадиях проектирования
987.	Электроснабжение	Строительство ТП (1х250 кВА)	Данные отсутствуют	Аларский район, МО «Егоровск»	Определяется на дальнейших стадиях проектирования
988.	Электроснабжение	Строительство ТП (1х63 кВА), ТП (1х250 кВА)	Данные отсутствуют	Аларский район, МО «Забитуй»	Определяется на дальнейших стадиях проектирования
989.	Электроснабжение	Строительство ТП (1х250 кВА), ТП (1х100 кВА), ТП (1х400 кВА)	Данные отсутствуют	Аларский район, МО «Куйта»	Определяется на дальнейших стадиях проектирования
990.	Электроснабжение	Строительство двух ТП (1х250 кВА)	Данные отсутствуют	Аларский район, МО «Маниловск»	Определяется на дальнейших стадиях проектирования
991.	Электроснабжение	Строительство двух ТП (1х250 кВА), ТП (1х100 кВА)	Данные отсутствуют	Аларский район, МО «Ныгда»	Определяется на дальнейших стадиях проектирования
992.	Электроснабжение	Строительство двух ТП (1х63 кВА), ТП (1х160кВА)	Данные отсутствуют	Аларский район, МО «Могоенок»	Определяется на дальнейших стадиях проектирования
993.	Электроснабжение	Строительство двух ТП (1х250 кВА), ТП (1х630 кВА), ТП (1х400кВА), ТП (1х100кВА)	Данные отсутствуют	Аларский район, МО «Аляты»	Определяется на дальнейших стадиях проектирования
994.	Электроснабжение	Реконструкция распределительных сетей 10 кВ	Данные отсутствуют	Аларский район	Определяется на дальнейших стадиях проектирования
995.	Электроснабжение	Строительство распределительных сетей 10 кВ	Данные отсутствуют	Аларский район	Определяется на дальнейших стадиях проектирования
996.	Теплоснабжение	Реконструкция сетей теплоснабжения, перевод их на новые режимы, внедрение новых материалов и технологий	Данные отсутствуют	Аларский район	Определяется на дальнейших стадиях проектирования
Баяндаевский район					
997.	Водоснабжение	Строительство локального водопровода в МО «Баяндай» (с. Баяндай) Баяндаевского района Иркутской области	Данные отсутствуют	с. Баяндай	Определяется на дальнейших стадиях проектирования
998.	Водоснабжение	Строительство локального водопровода в МО «Покровка» (с. Покровка) Баяндаевского района Иркутской области	Данные отсутствуют	с. Покровка	Определяется на дальнейших стадиях проектирования
Боханский район					
999.	Электроснабжение	Строительство подстанций 35/10 кВ «Буреть» и «Александровск» и подводящих ВЛ 35 кВ к ним	Данные отсутствуют	Боханский район	Определяется на дальнейших стадиях проектирования
1000.	Электроснабжение	Реконструкция трансформаторных подстанций района	Данные отсутствуют	Боханский район	Определяется на дальнейших стадиях проектирования
1001.	Электроснабжение	Реконструкция распределительных сетей и подстанций 10 кВ	Данные отсутствуют	Боханский район	Определяется на дальнейших стадиях проектирования
1002.	Теплоснабжение	Реконструкция сетей теплоснабжения по району, перевод их на новые режимы, внедрение новых материалов и технологий	Данные отсутствуют	Боханский район	Определяется на дальнейших стадиях проектирования
1003.	Газоснабжение	Строительство распределительной системы газоснабжения в соответствии со «Схемой газификации Иркутской области»	Данные отсутствуют	Боханский район	Определяется на дальнейших стадиях проектирования
1004.	Водоотведение	В сельских населенных пунктах рекомендуется организовывать централизованную систему канализацию при расходах сточных вод более 50 куб.м/сут. В населенных пунктах с расходом стоков менее 50м^3/сутки очистка стоков возможна с помощью септиков с доочисткой на песчано-гравийных фильтрах	Данные отсутствуют	Боханский район	Определяется на дальнейших стадиях проектирования
1005.	Водоотведение	Строительство КОС	Данные отсутствуют	п. Бохан, с. Александровское, с. Буреть, с. Казачье, с. Каменка, д.Морозова, с. Новая Ида, д. Булак, д. Заглик, д. Усть-Тараса, д. Хандагай, с. Олонки, д. Воробьевка, д. Середкина, с. Тараса, с.	Определяется на дальнейших стадиях проектирования

				Тихоновка, с. Укыр, д. Хоргелок, с. Хохорск, д. Ижилха, д. Русиновка, д. Харатирген, д. Шунта, с. Дундай, д. Вершина	
1006.	Водоснабжение	Строительство централизованной системы водоснабжения Боханский район, п. Бохан	Данные отсутствуют	п. Бохан	Определяется на дальнейших стадиях проектирования
Нукутский район					
1007.	Электроснабжение	Реконструкция ТП-8	Мощностью 0,63 МВА. Обеспечение качественного и надежного электроснабжения потребителей. Применить типовые проектные решения	Муниципальное образование «Новонукутское», п. Новонукутский, ул. Гагарина	Охранная зона 10 м, Постановление Правительства РФ от 24.02.2009 № 160
1008.	Электроснабжение	Реконструкция ТП-7	Мощностью 0,63 МВА. Обеспечение качественного и надежного электроснабжения потребителей. Применить типовые проектные решения	Муниципальное образование «Новонукутское», п. Новонукутский, ул. Гагарина	Охранная зона 10 м, Постановление Правительства РФ от 24.02.2009 № 160
1009.	Электроснабжение	Строительство ТП	Рекреационная зона «Золотые Пески» в районе д. Мельхитуй. Мощность определить проектом	Муниципальное образование «Хадахан», рекреационная зона «Золотые Пески»	Охранная зона 10 м, Постановление Правительства РФ от 24.02.2009 № 160
1010.	Электроснабжение	Строительство ТП	Мощность 0,48 МВА, 3 шт.	Муниципальное образование «Новонукутское», северная, юго-западная, юго-восточная части п. Новонукутский	Охранная зона 10 м, Постановление Правительства РФ от 24.02.2009 № 160
1011.	Электроснабжение	Строительство ТП	Мощность 0,25 МВА	Муниципальное образование «Новонукутское», п. Новонукутский, ул. Заларинская	Охранная зона 10 м, Постановление Правительства РФ от 24.02.2009 № 160
1012.	Электроснабжение	Строительство фидера 10 кВ	Фидер 10 кВ от ПС 110/35/10 кВ «Новонукутск» до рекреационной зоны «Золотые Пески» в районе д. Мельхитуй протяженностью 41,2 км	Муниципальное образование «Новонукутское», муниципальное образование «Закулей», муниципальное образование «Хадахан»	Охранная зона 10 м (5 м – для линий с самонесущими или изолированными проводами, размещенных в границах населенных пунктов), Постановление Правительства РФ от 24.02.2009 № 160
1013.	Электроснабжение	Строительство распределительных сетей 0,4-10 кВ	Протяженностью 3 км	Муниципальное образование «Новонукутское», северная, юго-западная, юго-восточная части п. Новонукутский	Охранная зона 10 м (5 м – для линий с самонесущими или изолированными проводами, размещенных в границах населенных пунктов), Постановление Правительства РФ от 24.02.2009 № 160
1014.	Электроснабжение	Строительство распределительных сетей 0,4-10 кВ	Протяженностью 0,32 км	Муниципальное образование «Новонукутское», п. Новонукутский, ул. Заларинская	Охранная зона 10 м (5 м – для линий с самонесущими или изолированными проводами, размещенных в границах населенных пунктов), Постановление Правительства РФ от 24.02.2009 № 160
1015.	Водоснабжение	Реконструкция магистрального водовода производительностью до 900 м куб./сут., протяженностью 12,5 км в МО «Новонукутское», Нукутского района, Иркутской области»	12,5 км	МО «Новонукутское», Нукутский район	Определяется на дальнейших стадиях проектирования
1016.	Водоснабжение	Строительство централизованной системы водоснабжения Нукутский район, п. Целинный	Данные отсутствуют	п. Целинный	Определяется на дальнейших стадиях проектирования
1017.	Водоснабжение	Строительство централизованной системы водоснабжения Нукутский район, с. Нукуты, д. Ворот-Онгой	Данные отсутствуют	с. Нукуты, д. Ворот-Онгой	Определяется на дальнейших стадиях проектирования

1018.	Водоснабжение	Строительство централизованной системы водоснабжения Нукутский район, п. Новонукутский, п. Хареты	Данные отсутствуют	п. Ново-Нукутск, п. Хареты	Определяется на дальнейших стадиях проектирования
1019.	Водоотведение	Канализационный напорный коллектор и КОС хозяйственно-бытовых стоков производительностью 400 кубм/сут. в п. Новонукутский Нукутского района Иркутской области	400 куб.м/сут.	п. Новонукутский	Определяется на дальнейших стадиях проектирования
1020.	Газоснабжение	ГРП д. Зунгар	Применить типовые проектные решения	Муниципальное образование «Новоленино», д. Зунгар	Устанавливается охранная зона. СЗЗ определяется проектом в соответствии с СанПиН 2.2.1/2.1.1.1200-03
1021.	Газоснабжение	ГРП д. Васильевское	Применить типовые проектные решения	Муниципальное образование «Хареты», д. Васильевское	Устанавливается охранная зона. СЗЗ определяется проектом в соответствии с СанПиН 2.2.1/2.1.1.1200-03
1022.	Газоснабжение	ГРП с. Хареты	Применить типовые проектные решения	Муниципальное образование «Хареты», с. Хареты	Устанавливается охранная зона. СЗЗ определяется проектом в соответствии с СанПиН 2.2.1/2.1.1.1200-03
1023.	Газоснабжение	ГРП д. Большебаяновская	Применить типовые проектные решения	Муниципальное образование «Хареты», д. Большебаяновская	Устанавливается охранная зона. СЗЗ определяется проектом в соответствии с СанПиН 2.2.1/2.1.1.1200-03
1024.	Газоснабжение	ГРП д. Куйта	Применить типовые проектные решения	Муниципальное образование «Шаратское», д. Куйта	Устанавливается охранная зона. СЗЗ определяется проектом в соответствии с СанПиН 2.2.1/2.1.1.1200-03
1025.	Газоснабжение	ГРП с. Шараты	Применить типовые проектные решения	Муниципальное образование «Шаратское», с. Шараты	Устанавливается охранная зона. СЗЗ определяется проектом в соответствии с СанПиН 2.2.1/2.1.1.1200-03
1026.	Газоснабжение	ГРП д. Ей	Применить типовые проектные решения	Муниципальное образование «Шаратское», д. Ей	Устанавливается охранная зона. СЗЗ определяется проектом в соответствии с СанПиН 2.2.1/2.1.1.1200-03
1027.	Газоснабжение	ГРП д. Тангуты	Применить типовые проектные решения	Муниципальное образование «Шаратское», д. Тангуты	Устанавливается охранная зона. СЗЗ определяется проектом в соответствии с СанПиН 2.2.1/2.1.1.1200-03
1028.	Газоснабжение	ГРП п. Новоленино	Применить типовые проектные решения	Муниципальное образование «Новоленино», п. Новоленино	Устанавливается охранная зона. СЗЗ определяется проектом в соответствии с СанПиН 2.2.1/2.1.1.1200-03
1029.	Газоснабжение	ГРП д. Заходы	Применить типовые проектные решения	Муниципальное образование «Новоленино», д. Заходы	Устанавливается охранная зона. СЗЗ определяется проектом в соответствии с СанПиН 2.2.1/2.1.1.1200-03
1030.	Газоснабжение	ГРП д. Степное	Применить типовые проектные решения	Муниципальное образование «Первомайское», д. Степное	Устанавливается охранная зона. СЗЗ определяется проектом в соответствии с СанПиН 2.2.1/2.1.1.1200-03

1031.	Газоснабжение	ГРП п. Дружный	Применить типовые проектные решения	Муниципальное образование «Первомайское», п. Дружный	Устанавливается охранная зона. СЗЗ определяется проектом в соответствии с СанПиН 2.2.1/2.1.1.1200-03
1032.	Газоснабжение	ГРП с. Первомайское	Применить типовые проектные решения	Муниципальное образование «Первомайское», с. Первомайское	Устанавливается охранная зона. СЗЗ определяется проектом в соответствии с СанПиН 2.2.1/2.1.1.1200-03
1033.	Газоснабжение	ГРП д. Татхал-Онгой	Применить типовые проектные решения	Муниципальное образование «Новонукутское», д. Татхал-Онгой	Устанавливается охранная зона. СЗЗ определяется проектом в соответствии с СанПиН 2.2.1/2.1.1.1200-03
1034.	Газоснабжение	ГРП п. Новонукутский	Применить типовые проектные решения	Муниципальное образование «Новонукутское», п. Новонукутский	Устанавливается охранная зона. СЗЗ определяется проектом в соответствии с СанПиН 2.2.1/2.1.1.1200-03
1035.	Газоснабжение	ГРП п. Заречный	Применить типовые проектные решения	Муниципальное образование «Новонукутское», п. Заречный	Устанавливается охранная зона. СЗЗ определяется проектом в соответствии с СанПиН 2.2.1/2.1.1.1200-03
1036.	Газоснабжение	ГРП д. Наймодай	Применить типовые проектные решения	Муниципальное образование «Целинный», д. Наймодай	Устанавливается охранная зона. СЗЗ определяется проектом в соответствии с СанПиН 2.2.1/2.1.1.1200-03
1037.	Газоснабжение	ГРП д. Ункурлик	Применить типовые проектные решения	Муниципальное образование «Целинный», д. Ункурлик	Устанавливается охранная зона. СЗЗ определяется проектом в соответствии с СанПиН 2.2.1/2.1.1.1200-03
1038.	Газоснабжение	ГРП п. Целинный	Применить типовые проектные решения	Муниципальное образование «Целинный», п. Целинный	Устанавливается охранная зона. СЗЗ определяется проектом в соответствии с СанПиН 2.2.1/2.1.1.1200-03
1039.	Газоснабжение	ГРП д. Новоселова	Применить типовые проектные решения	Муниципальное образование «Целинный», д. Новоселова	Устанавливается охранная зона. СЗЗ определяется проектом в соответствии с СанПиН 2.2.1/2.1.1.1200-03
1040.	Газоснабжение	ГРП с. Нукуты	Применить типовые проектные решения	Муниципальное образование «Нукуты», с. Нукуты	Устанавливается охранная зона. СЗЗ определяется проектом в соответствии с СанПиН 2.2.1/2.1.1.1200-03
1041.	Газоснабжение	ГРП д. Ворот-Онгой	Применить типовые проектные решения	Муниципальное образование «Нукуты», д. Ворот-Онгой	Устанавливается охранная зона. СЗЗ определяется проектом в соответствии с СанПиН 2.2.1/2.1.1.1200-03
1042.	Газоснабжение	ГРП д. Хамхар	Применить типовые проектные решения	Муниципальное образование «Нукуты», д. Хамхар	Устанавливается охранная зона. СЗЗ определяется проектом в соответствии с СанПиН 2.2.1/2.1.1.1200-03

1043.	Газоснабжение	ГРП д. Макарьевская	Применить типовые проектные решения	Муниципальное образование «Нукуты», д. Макарьевская	Устанавливается охранная зона. СЗЗ определяется проектом в соответствии с СанПиН 2.2.1/2.1.1.1200-03
1044.	Газоснабжение	ГРП д. Чичиковская	Применить типовые проектные решения	Муниципальное образование «Нукуты», д. Чичиковская	Устанавливается охранная зона. СЗЗ определяется проектом в соответствии с СанПиН 2.2.1/2.1.1.1200-03
1045.	Газоснабжение	ГРП д. Шалоты	Применить типовые проектные решения	Муниципальное образование «Алтарик», д. Шалоты	Устанавливается охранная зона. СЗЗ определяется проектом в соответствии с СанПиН 2.2.1/2.1.1.1200-03
1046.	Газоснабжение	ГРП д. Кирилловская	Применить типовые проектные решения	Муниципальное образование «Алтарик», д. Кирилловская	Устанавливается охранная зона. СЗЗ определяется проектом в соответствии с СанПиН 2.2.1/2.1.1.1200-03
1047.	Газоснабжение	ГРП с. Алтарик	Применить типовые проектные решения	Муниципальное образование «Алтарик», с. Алтарик	Устанавливается охранная зона. СЗЗ определяется проектом в соответствии с СанПиН 2.2.1/2.1.1.1200-03
1048.	Газоснабжение	ГРП с. Закулей	Применить типовые проектные решения	Муниципальное образование «Закулей», с. Закулей	Устанавливается охранная зона. СЗЗ определяется проектом в соответствии с СанПиН 2.2.1/2.1.1.1200-03
1049.	Газоснабжение	ГРП д. Мельхитуй	Применить типовые проектные решения	Муниципальное образование «Закулей», д. Мельхитуй	Устанавливается охранная зона. СЗЗ определяется проектом в соответствии с СанПиН 2.2.1/2.1.1.1200-03
1050.	Газоснабжение	ГРП д. Мельхитуй	Применить типовые проектные решения	Муниципальное образование «Хадахан», д. Мельхитуй	Устанавливается охранная зона. СЗЗ определяется проектом в соответствии с СанПиН 2.2.1/2.1.1.1200-03
1051.	Газоснабжение	ГРП с. Хадахан	Применить типовые проектные решения	Муниципальное образование «Хадахан», с. Хадахан	Устанавливается охранная зона. СЗЗ определяется проектом в соответствии с СанПиН 2.2.1/2.1.1.1200-03
1052.	Газоснабжение	Межпоселковый газопровод высокого давления от проектируемой ГРС «Балаганск» Балаганского района до проектируемой ГРП д. Зунгар, п. Дружный, д. Степное, д. Заходы, с. Первомайское	Протяженностью 43,12 км	Муниципальное образование «Новоленино», муниципальное образование «Первомайское»	Размеры охранных зон устанавливаются в соответствии с пунктом 7 Правил охраны газораспределительных сетей, утвержденных постановлением Правительства РФ от 20 ноября 2000 г. №878 «Об утверждении Правил охраны газораспределительных сетей»
1053.	Газоснабжение	Межпоселковый газопровод высокого давления от проектируемой ГРС «Нукуты» Нукутского района до проектируемых ГРП д. Татхал-Онгой, п. Новонукутский, д. Тангуты, д. Куйта, с. Шараты, д. Ей, д. Большебаяновская, д. Васильевское, с. Хареты, п. Новоленино, п. Заречный, д. Наймодай, д. Ункурлик, п. Целинный, с. Нукуты, д. Ворот-	Протяженностью 146,9 км	Муниципальное образование «Новонукутское», муниципальное образование «Шаратское», муниципальное образование «Хареты», муниципальное образование «Новоленино»,	Размеры охранных зон устанавливаются в соответствии с пунктом 7 Правил охраны газораспределительных сетей, утвержденных постановлением Правительства РФ от 20 ноября 2000 г.

		Онгой, д. Шалоты, с. Закулей, д. Хамхар, д. Мельхитуй, д. Мельхитуй, рекреационной зоны «Золотые Пески»		муниципальное образование «Целинный», муниципальное образование «Нукуты», муниципальное образование «Алтарик», муниципальное образование «Закулей», муниципальное образование «Хадахан»	№878 «Об утверждении Правил охраны газораспределительных сетей»
1054.	Газоснабжение	Межпоселковый газопровод высокого давления от проектируемой ГРС «Кутулик» Аларского района до проектируемых ГРП д. Новоселова, д. Чичиковская, д. Макарьевская, д. Кирилловская, с. Алтарик, с. Хадахан	Протяженностью 24,4 км	Муниципальное образование «Целинный», муниципальное образование «Нукуты», муниципальное образование «Алтарик», муниципальное образование «Хадахан»	Размеры охранных зон устанавливаются в соответствии с пунктом 7 Правил охраны газораспределительных сетей, утвержденных постановлением Правительства РФ от 20 ноября 2000 г. №878 «Об утверждении Правил охраны газораспределительных сетей»
Осинский район					
1055.	Водоотведение	Строительство локальных очистных сооружений канализации	Данные отсутствуют	Осинский район	Определяется на дальнейших стадиях проектирования
1056.	Водоснабжение	Реконструкция водонапорного пункта с бурением скважины в с. Оса, местность Берегень» Осинский район, Иркутской области	Данные отсутствуют	с. Оса	Определяется на дальнейших стадиях проектирования
1057.	Водоснабжение	Строительство системы централизованного водоснабжения, Осинское МО, Каха-Онгойское МО, Майское МО, Ирхидейское МО	Данные отсутствуют	Осинское МО, Каха-Онгойское МО, Майское МО, Ирхидейское МО	Определяется на дальнейших стадиях проектирования
1058.	Электроснабжение	Реконструкция подстанций района с высоким уровнем износа	Данные отсутствуют	Осинский район	Определяется на дальнейших стадиях проектирования
1059.	Электроснабжение	Реконструкция изношенных ВЛ, проходящих по району	Данные отсутствуют	Осинский район	Определяется на дальнейших стадиях проектирования
1060.	Электроснабжение	Реконструкция распределительной сети района с учетом подключения новых потребителей	Данные отсутствуют	Осинский район	Определяется на дальнейших стадиях проектирования
1061.	Теплоснабжение	Реконструкция котельных с высоким уровнем износа	Данные отсутствуют	Осинский район	Определяется на дальнейших стадиях проектирования
1062.	Теплоснабжение	Техническое перевооружение системы теплоснабжения на объектах социальной сферы (МБОУ «Ново-Ленинская СОШ», МБОУ «Приморская СОШ», МБОУ «Майская СОШ», МБОУ «Кахинская СОШ»)	4,64 кал/ч, 240 м	Осинский район	Определяется на дальнейших стадиях проектирования
1063.	Газоснабжение	Строительство магистрального газопровода Бохан – Оса	Данные отсутствуют	Осинский район	Определяется на дальнейших стадиях проектирования
1064.	Газоснабжение	Строительство ГРС «Оса»	Данные отсутствуют	Осинский район	Определяется на дальнейших стадиях проектирования
1065.	Газоснабжение	Строительство распределительной сети газоснабжения по району	Данные отсутствуют	Осинский район	Определяется на дальнейших стадиях проектирования
Эхирит-Булагатский район					
1066.	Водоснабжение	Реконструкция и ремонт существующих водозаборов и сетей водоснабжения, реконструкция водовода «Корсук - Усть-Орда»	Данные отсутствуют	Эхирит-Булагатский район	Определяется на дальнейших стадиях проектирования
1067.	Водоснабжение	Регенерация, восстановление артезианских скважин	Данные отсутствуют	Эхирит-Булагатский район	Определяется на дальнейших стадиях проектирования
1068.	Водоснабжение	Строительство новых водозаборов и сетей водоснабжения	Данные отсутствуют	Эхирит-Булагатский район	Определяется на дальнейших стадиях проектирования

1069.	Водоотведение	Реконструкция устаревшего и вышедшего из строя оборудования объектов водоотведения	Данные отсутствуют	пос. Усть-Ордынский	Определяется на дальнейших стадиях проектирования
1070.	Водоотведение	Строительство сливной станции для принятия стоков от населенных пунктов СП «Кулункунское»	Данные отсутствуют	Эхирит-Булагатский район	Определяется на дальнейших стадиях проектирования
1071.	Водоотведение	Строительство новых участков системы водоотведения	Данные отсутствуют	пос. Усть-Ордынский	Определяется на дальнейших стадиях проектирования
1072.	Водоотведение	Строительство централизованных систем водоотведения в населенных пунктах района с численностью жителей более 400-500 человек	Данные отсутствуют	Эхирит-Булагатский район	Определяется на дальнейших стадиях проектирования
1073.	Водоотведение	Строительство канализационных накопительных резервуаров необходимого объема в населенных пунктах с численностью менее 400 человек	Данные отсутствуют	Эхирит-Булагатский район	Определяется на дальнейших стадиях проектирования
1074.	Водоотведение	Организация регулярного вывоза бытовых стоков на очистные сооружения	Данные отсутствуют	Эхирит-Булагатский район	Определяется на дальнейших стадиях проектирования
1075.	Водоотведение	Организация очистки стоков от животноводческих комплексов на локальных очистных сооружениях (ЛОС) либо до степени, разрешенной к приему в систему канализации, либо полностью до нормативных показателей, разрешенных к сбросу в водные объекты	Данные отсутствуют	Эхирит-Булагатский район	Определяется на дальнейших стадиях проектирования
1076.	Водоотведение	Строительство канализационных очистных сооружений (КОС) производительностью 2200 куб. м/сут. в Муниципальном образовании «Усть-Ордынское» Эхирит-Булагатского района Иркутской области	2200 куб. м/сут.	Эхирит-Булагатский район	Определяется на дальнейших стадиях проектирования
1077.	Электроснабжение	Ежегодная реконструкция и осуществление деятельности по замене, эксплуатации приборов учета используемых энергетических ресурсов	Данные отсутствуют	Эхирит-Булагатский район	Определяется на дальнейших стадиях проектирования
1078.	Теплоснабжение	Замена изношенных участков тепловых сетей и их теплоизоляции	Данные отсутствуют	Эхирит-Булагатский район	Определяется на дальнейших стадиях проектирования
1079.	Теплоснабжение	Реконструкция 5 км инженерных сетей в связи с реконструкцией жилищного фонда	Данные отсутствуют	Эхирит-Булагатский район	Определяется на дальнейших стадиях проектирования
1080.	Теплоснабжение	Ремонт систем отопления в 8 школах	Данные отсутствуют	Эхирит-Булагатский район	Определяется на дальнейших стадиях проектирования
1081.	Теплоснабжение	Ремонт системы отопления в Олойской участковой амбулатории	Данные отсутствуют	Эхирит-Булагатский район	Определяется на дальнейших стадиях проектирования
1082.	Газоснабжение	Газопровод	протяженностью 554 км	Эхирит-Булагатский район	Определяется на дальнейших стадиях проектирования
Тайшето-Тулунская ОТР					
Нижнеудинский район					
1083.	Теплоснабжение	Строительство блочно-модульной котельной на твердом топливе ул. Красноармейская г. Нижнеудинск	6 гкал/ч	г. Нижнеудинск	Определяется на дальнейших стадиях проектирования
1084.	Водоснабжение	Реконструкция центрального водозабора Нижнеудинского муниципального образования	9 275,5 куб. м/сут.	Нижнеудинское МО	Определяется на дальнейших стадиях проектирования
1085.	Водоснабжение	Реконструкция сетей водоснабжения г. Нижнеудинска	5,3 км	г. Нижнеудинск	Определяется на дальнейших стадиях проектирования
1086.	Водоснабжение	Строительство городского водозаборного поручения, г. Нижнеудинск	Данные отсутствуют	г. Нижнеудинск	Определяется на дальнейших стадиях проектирования
1087.	Электроснабжение	Реконструкция линии электропередач 0,4 кВ со строительством линии электропередач ВЛ-10 кВ, строительством комбинированной солнечной дизельной электростанции АНГА-	202,5 кВт	с. Верхняя Гутара	Определяется на дальнейших стадиях проектирования

		2 в с. Верхняя Гутара Нижнеудинского района Иркутской области			
1088.	Электроснабжение	«Реконструкция системы электроснабжения населенных пунктов Тофаларии д. Нерха, с. Алыгджер, с. Верхняя Гутара со строительством генерирующих объектов на основе возобновляемых источников энергии» с. Алыгджер Нижнеудинского района Иркутской области	7,9 км	Нижнеудинский район	Определяется на дальнейших стадиях проектирования
1089.	Электроснабжение	Реконструкция сооружений электроэнергетики, расположенных по адресу: г. Нижнеудинск, ул. Пионерская, переулок Победы	12,6 км и 0,696 км	г. Нижнеудинск	Определяется на дальнейших стадиях проектирования
Тайшетский район					
1090.	Водоснабжение	Строительство и реконструкция сетей водопровода	Д=100 мм – 25 км Д=200 мм – 12 км	Тайшетский район	Определяется на дальнейших стадиях проектирования
1091.	Водоснабжение	Реконструкция и строительство водозаборов	100 куб.м/сут – 25 шт.	Тайшетский район	Определяется на дальнейших стадиях проектирования
1092.	Водоснабжение	Строительство и реконструкция сетей водопровода	Д=100 мм – 50 км Д=200 мм – 30 км	Тайшетский район	Определяется на дальнейших стадиях проектирования
1093.	Водоснабжение	Строительство водовода от ул. Крупской до ул. Энергетиков в г. Бирюсинске	1,1 км	г. Бирюсинск	Определяется на дальнейших стадиях проектирования
1094.	Водоотведение	Реконструкция очистных сооружений	Данные отсутствуют	г. Тайшет, г. Бирюсинск, р.п. Юрты	Определяется на дальнейших стадиях проектирования
1095.	Водоотведение	Транспортирование сточных вод в непроницаемые выгреба с последующей отвозкой на канализационные очистные сооружения (КОС)	Данные отсутствуют	Тайшетский район	Определяется на дальнейших стадиях проектирования
1096.	Водоотведение	Строительство и реконструкция сетей канализации	Д=200 мм – 12 км Д=300 мм – 7 км	Тайшетский район	Определяется на дальнейших стадиях проектирования
1097.	Водоотведение	Строительство очистных сооружений	100-200 куб.м/сут – 25 шт.	Тайшетский район	Определяется на дальнейших стадиях проектирования
1098.	Водоотведение	Строительство и реконструкция сетей канализации	Д=200 мм – 30 км Д=300 мм – 15 км	Тайшетский район	Определяется на дальнейших стадиях проектирования
1099.	Водоотведение	Строительство очистных сооружений	1000-2000 куб.м/сут – 10 шт.	Тайшетский район	Определяется на дальнейших стадиях проектирования
1100.	Водоотведение	Строительство и реконструкция сетей канализации	Д=400 мм – 18 км Д=800 мм – 20 км	Тайшетский район	Определяется на дальнейших стадиях проектирования
1101.	Водоотведение	Строительство канализационного коллектора от насосной станции по ул. Кирова, 224А до канализационного колодца КК-168/1 по ул. Горького г. Тайшет Иркутская область	2,4 км	г. Тайшет	Определяется на дальнейших стадиях проектирования
1102.	Электроснабжение	Реконструкция ПС «Новобирюсинск»	замена трансформаторов мощностью 6,3 МВА и 10 МВА на трансформаторы мощностью 16 МВА	Тайшетский район	Определяется на дальнейших стадиях проектирования
1103.	Электроснабжение	Реконструкция ПС «Шиткино»	замена трансформаторов мощностью 2,5 МВА на трансформаторы мощностью 4 МВА	Тайшетский район	Определяется на дальнейших стадиях проектирования
1104.	Электроснабжение	Реконструкция ПС «Джогино»	замена трансформаторов мощностью 2,5 МВА на трансформаторы мощностью 4 МВА	Тайшетский район	Определяется на дальнейших стадиях проектирования
1105.	Электроснабжение	Реконструкция ПС «Н.Заимка»	замена трансформаторов мощностью 1,6 МВА на трансформаторы мощностью 2,5 МВА	Тайшетский район	Определяется на дальнейших стадиях проектирования

1106.	Электроснабжение	Реконструкция ПС «Бирюсинск»	замена трансформаторов мощностью 6,3 МВА и 4 МВА на трансформаторы мощностью 10 МВА	Тайшетский район	Определяется на дальнейших стадиях проектирования
1107.	Электроснабжение	Реконструкция ПС «Шелехово»	замена трансформаторов мощностью 4 МВА на трансформаторы мощностью 6 МВА	Тайшетский район	Определяется на дальнейших стадиях проектирования
1108.	Электроснабжение	Строительство ТП (2х630 кВА), ТП (2х400 кВА), питание предусмотреть от ПС «Бирюсинск» воздушными линиями 10 кВ с подвеской проводов СИП	Данные отсутствуют	Березовское МО	Определяется на дальнейших стадиях проектирования
1109.	Электроснабжение	Строительство двух ТП (2х400 кВА), питание предусмотреть от ПС «Бирюсинск» воздушными линиями 10 кВ с подвеской проводов СИП	Данные отсутствуют	Бирюсинское МО	Определяется на дальнейших стадиях проектирования
1110.	Электроснабжение	Строительство ТП (2х630 кВА), ТП (1х630 кВА), питание предусмотреть от ПС «Н.Заимка» воздушными линиями 10 кВ с подвеской проводов СИП	Данные отсутствуют	Борисовское МО	Определяется на дальнейших стадиях проектирования
1111.	Электроснабжение	Строительство ТП (2х630 кВА), питание предусмотреть от ПС «Джогино» воздушными линиями ВЛ 10 кВ с подвеской проводов СИП	Данные отсутствуют	Бузыкановское МО	Определяется на дальнейших стадиях проектирования
1112.	Электроснабжение	Строительство ТП (1х630 кВА), питание предусмотреть от ПС «Рождественка» воздушными линиями 10 кВ с подвеской проводов СИП	Данные отсутствуют	Венгерское МО	Определяется на дальнейших стадиях проектирования
1113.	Электроснабжение	Строительство ТП (2х630 кВА), ТП (2х400 кВА), ТП (1х250 кВА), питание всех предусмотреть от ПС «Джогино» воздушными линиями 10 кВ с подвеской проводов СИП	Данные отсутствуют	Джогинское МО	Определяется на дальнейших стадиях проектирования
1114.	Электроснабжение	Строительство ТП (2х400 кВА), ТП (1х400 кВА), питание предусмотреть от ПС «Бирюсинск» воздушными линиями 10 кВ с подвеской проводов СИП	Данные отсутствуют	Зареченское МО	Определяется на дальнейших стадиях проектирования
1115.	Электроснабжение	Строительство двух ТП (2х630 кВА), ТП (1х400 кВА), питание предусмотреть от ПС «Новобирюсинск» воздушными линиями 10 кВ с подвеской проводов СИП	Данные отсутствуют	Мирнинское МО	Определяется на дальнейших стадиях проектирования
1116.	Электроснабжение	Строительство двух ТП (2х400 кВА). Питание предусмотреть от ПС «Н.Заимка» воздушными линиями 10 кВ с подвеской проводов СИП	Данные отсутствуют	Нижнезаимское МО	Определяется на дальнейших стадиях проектирования
1117.	Электроснабжение	Строительство трех ТП (2х400 кВА), питание предусмотреть от ПС «Облепиха» воздушными линиями 10 кВ с подвеской проводов СИП	Данные отсутствуют	Николаевское МО	Определяется на дальнейших стадиях проектирования
1118.	Электроснабжение	Строительство ТП (1х1000 кВА), питание предусмотреть от ПС «Тамтачет» воздушными линиями 10 кВ с подвеской проводов СИП	Данные отсутствуют	Полинчетское МО	Определяется на дальнейших стадиях проектирования
1119.	Электроснабжение	Строительство двух ТП (2х400 кВА), питание предусмотреть от ПС «Юрты» воздушными линиями 10 кВ с подвеской проводов СИП	Данные отсутствуют	Половино-Черемховское МО	Определяется на дальнейших стадиях проектирования
1120.	Электроснабжение	Строительство ТП (2х630 кВА), ТП (1х630 кВА), ТП (2х400 кВА). Питание всех ТП предусмотреть от ПС «Облепиха» воздушными линиями 10 кВ с подвеской проводов СИП	Данные отсутствуют	Разгонское МО	Определяется на дальнейших стадиях проектирования
1121.	Электроснабжение	Строительство ТП (1х100 кВА), питание предусмотреть от ПС «Рождественка» воздушными линиями 10 кВ с подвеской проводов СИП	Данные отсутствуют	Рождественское МО	Определяется на дальнейших стадиях проектирования

1122.	Электроснабжение	Строительство ТП (1х1000 кВА), питание предусмотреть от ПС «Шелехово» воздушными линиями 10 кВ с подвеской проводов СИП	Данные отсутствуют	Соляновское МО	Определяется на дальнейших стадиях проектирования
1123.	Электроснабжение	Строительство пяти ТП (2х630 кВА), ТП (1х400 кВА), питание предусмотреть от ПС «Акульшет» воздушными линиями 10 кВ с подвеской проводов СИП	Данные отсутствуют	Старо-Акульшетское МО	Определяется на дальнейших стадиях проектирования
1124.	Электроснабжение	Строительство ТП (1х1000 кВА), питание предусмотреть от ПС «Шелехово» воздушными линиями 10 кВ с подвеской проводов СИП	Данные отсутствуют	Тальское МО	Определяется на дальнейших стадиях проектирования
1125.	Электроснабжение	Строительство четырех ТП (2х400 кВА), ТП (1х400 кВА), питание предусмотреть от ПС «Тамтачет» воздушными линиями 10 кВ с подвеской проводов СИП	Данные отсутствуют	Тамтачетское МО	Определяется на дальнейших стадиях проектирования
1126.	Электроснабжение	Строительство ТП (1х630 кВА), питание предусмотреть от ПС «Бирюсинск» воздушными линиями 10 кВ с подвеской проводов СИП	Данные отсутствуют	Тимирязевское МО	Определяется на дальнейших стадиях проектирования
1127.	Электроснабжение	Строительство ТП (1х630 кВА), питание предусмотреть от ПС «Джогино» воздушными линиями 10 кВ с подвеской проводов СИП	Данные отсутствуют	Черчетское МО	Определяется на дальнейших стадиях проектирования
1128.	Электроснабжение	Строительство ТП (1х160 кВА), питание предусмотреть от ПС «Новобирюсинск» воздушными линиями 10 кВ с подвеской проводов СИП	Данные отсутствуют	Шелаевское МО	Определяется на дальнейших стадиях проектирования
1129.	Электроснабжение	Строительство двух ТП (2х630 кВА), ТП (1х1000 кВА), питание предусмотреть от ПС «Шелехово» воздушными линиями 10 кВ с подвеской проводов СИП	Данные отсутствуют	Шелеховское МО	Определяется на дальнейших стадиях проектирования
1130.	Электроснабжение	Строительство восьми ТП (2х630 кВА), двух ТП (2х400 кВА), питание предусмотреть от ПС «Бирюса» воздушными линиями 6 кВ с подвеской проводов СИП	Данные отсутствуют	Бирюсинское МО	Определяется на дальнейших стадиях проектирования
1131.	Электроснабжение	Строительство четырех ТП (2х630 кВА), ТП (1х1000 кВА), питание предусмотреть от ПС «Невельская» воздушными линиями 10 кВ с подвеской проводов СИП	Данные отсутствуют	Квитокское МО	Определяется на дальнейших стадиях проектирования
1132.	Электроснабжение	Строительство девяти ТП (2х630 кВА), ТП (1х630 кВА), питание предусмотреть от ПС «Новобирюсинск» воздушными линиями 10 кВ с подвеской проводов СИП	Данные отсутствуют	Новобирюсинское МО	Определяется на дальнейших стадиях проектирования
1133.	Электроснабжение	Строительство шести ТП (2х400 кВА), ТП (1х400 кВА), питание предусмотреть от ПС «Бирюсинск» воздушными линиями 10 кВ с подвеской проводов СИП	Данные отсутствуют	Тайшетское МО	Определяется на дальнейших стадиях проектирования
1134.	Электроснабжение	Строительство четырех ТП (2х630 кВА), ТП (1х630 кВА), питание предусмотреть от ПС «Шиткино» воздушными линиями 10 кВ с подвеской проводов СИП	Данные отсутствуют	Шиткинское МО	Определяется на дальнейших стадиях проектирования
1135.	Электроснабжение	Строительство четырех ТП (2х630 кВА), ТП (1х630 кВА), питание предусмотреть от ПС «Юрты» воздушными линиями 10 кВ с подвеской проводов СИП	Данные отсутствуют	Юртинское МО	Определяется на дальнейших стадиях проектирования
1136.	Электроснабжение	Реконструкция ПС «Бирюсинск»	замена трансформаторов мощностью 10 МВА на трансформаторы мощностью 16 МВА	Тайшетский район	Определяется на дальнейших стадиях проектирования
1137.	Электроснабжение	Реконструкция ПС «Шиткино»	замена трансформаторов мощностью 4 МВА на трансформаторы мощностью 6 МВА	Тайшетский район	Определяется на дальнейших стадиях проектирования

1138.	Электроснабжение	Строительство ТП (2х400 кВА), питание предусмотреть от ПС «Бирюсинск» воздушными линиями 10 кВ с подвеской проводов СИП	Данные отсутствуют	Березовское МО	Определяется на дальнейших стадиях проектирования
1139.	Электроснабжение	Строительство ТП (2х400 кВА), питание предусмотреть от ПС «Бирюсинск» воздушными линиями 10 кВ с подвеской проводов СИП	Данные отсутствуют	Бирюсинское МО	Определяется на дальнейших стадиях проектирования
1140.	Электроснабжение	Строительство ТП (1х630 кВА), питание предусмотреть от ПС «Н.Заимка» воздушными линиями 10 кВ с подвеской проводов СИП	Данные отсутствуют	Борисовское МО	Определяется на дальнейших стадиях проектирования
1141.	Электроснабжение	Строительство ТП (1х160 кВА), питание предусмотреть от ПС «Джогино» воздушными линиями ВЛ 10 кВ с подвеской проводов СИП	Данные отсутствуют	Бузыкановское МО	Определяется на дальнейших стадиях проектирования
1142.	Электроснабжение	Строительство ТП (1х250 кВА), питание предусмотреть от ПС «Рождественка» воздушными линиями 10 кВ с подвеской проводов СИП	Данные отсутствуют	Венгерское МО	Определяется на дальнейших стадиях проектирования
1143.	Электроснабжение	Строительство ТП (1х400 кВА), питание предусмотреть от ПС «Джогино» воздушными линиями 10 кВ с подвеской проводов СИП	Данные отсутствуют	Джогинское МО	Определяется на дальнейших стадиях проектирования
1144.	Электроснабжение	Строительство ТП (1х400 кВА), питание предусмотреть от ПС «Бирюсинск» воздушными линиями 10 кВ с подвеской проводов СИП	Данные отсутствуют	Зареченское МО	Определяется на дальнейших стадиях проектирования
1145.	Электроснабжение	Строительство ТП (1х1000 кВА), ТП (1х400 кВА), питание предусмотреть от ПС «Новобирюсинск» воздушными линиями 10 кВ с подвеской проводов СИП	Данные отсутствуют	Мирнинское МО	Определяется на дальнейших стадиях проектирования
1146.	Электроснабжение	Строительство ТП (1х400 кВА). Питание предусмотреть от ПС «Н.Заимка» воздушными линиями 10 кВ с подвеской проводов СИП	Данные отсутствуют	Нижнезаимское МО	Определяется на дальнейших стадиях проектирования
1147.	Электроснабжение	Строительство двух ТП (2х400 кВА), питание предусмотреть от ПС «Облепиха» воздушными линиями 10 кВ с подвеской проводов СИП	Данные отсутствуют	Николаевское МО	Определяется на дальнейших стадиях проектирования
1148.	Электроснабжение	Строительство ТП (1х250 кВА), питание предусмотреть от ПС «Тамтачет» воздушными линиями 10 кВ с подвеской проводов СИП	Данные отсутствуют	Полинчетское МО	Определяется на дальнейших стадиях проектирования
1149.	Электроснабжение	Строительство ТП (1х630 кВА), питание предусмотреть от ПС «Юрты» воздушными линиями 10 кВ с подвеской проводов СИП	Данные отсутствуют	Половино-Черемховское МО	Определяется на дальнейших стадиях проектирования
1150.	Электроснабжение	Строительство ТП (1х400 кВА), питание предусмотреть от ПС «Облепиха» воздушными линиями 10 кВ с подвеской проводов СИП	Данные отсутствуют	Разгонское МО	Определяется на дальнейших стадиях проектирования
1151.	Электроснабжение	Строительство ТП (1х100 кВА), питание предусмотреть от ПС «Рождественка» воздушными линиями 10 кВ с подвеской проводов СИП	Данные отсутствуют	Рождественское МО	Определяется на дальнейших стадиях проектирования
1152.	Электроснабжение	Строительство ТП (1х630 кВА), питание предусмотреть от ПС «Шелехово» воздушными линиями 10 кВ с подвеской проводов СИП	Данные отсутствуют	Соляновское МО	Определяется на дальнейших стадиях проектирования
1153.	Электроснабжение	Строительство ТП (1х250 кВА), питание предусмотреть от ПС «Акульшет» воздушными линиями 10 кВ с подвеской проводов СИП	Данные отсутствуют	Старо-Акульшетское МО	Определяется на дальнейших стадиях проектирования

1154.	Электроснабжение	Строительство ТП (1х100 кВА), питание предусмотреть от ПС «Шелехово» воздушными линиями 10 кВ с подвеской проводов СИП	Данные отсутствуют	Тальское МО	Определяется на дальнейших стадиях проектирования
1155.	Электроснабжение	Строительство двух ТП (2х400 кВА), ТП (1х400 кВА), питание предусмотреть от ПС «Тамтачет» воздушными линиями 10 кВ с подвеской проводов СИП	Данные отсутствуют	Тамтачетское МО	Определяется на дальнейших стадиях проектирования
1156.	Электроснабжение	Строительство ТП (1х400 кВА), питание предусмотреть от ПС «Бирюсинск» воздушными линиями 10 кВ с подвеской проводов СИП	Данные отсутствуют	Тимирязевское МО	Определяется на дальнейших стадиях проектирования
1157.	Электроснабжение	Строительство ТП (1х160 кВА), питание предусмотреть от ПС «Джогино» воздушными линиями 10 кВ с подвеской проводов СИП	Данные отсутствуют	Черчетское МО	Определяется на дальнейших стадиях проектирования
1158.	Электроснабжение	Строительство ТП (1х100 кВА), питание предусмотреть от ПС «Новобирюсинск» воздушными линиями 10 кВ с подвеской проводов СИП	Данные отсутствуют	Шелаевское МО	Определяется на дальнейших стадиях проектирования
1159.	Электроснабжение	Строительство двух ТП (2х400 кВА), ТП (1х400 кВА), питание предусмотреть от ПС «Шелехово» воздушными линиями 10 кВ с подвеской проводов СИП	Данные отсутствуют	Шелеховское МО	Определяется на дальнейших стадиях проектирования
1160.	Электроснабжение	Строительство трех ТП (2х400 кВА), ТП (1х250 кВА), питание предусмотреть от ПС «Бирюса» воздушными линиями 6 кВ с подвеской проводов СИП	Данные отсутствуют	Бирюсинское МО	Определяется на дальнейших стадиях проектирования
1161.	Электроснабжение	Строительство двух ТП (2х400 кВА), ТП (1х400 кВА), питание предусмотреть от ПС «Невельская» воздушными линиями 10 кВ с подвеской проводов СИП	Данные отсутствуют	Квитокское МО	Определяется на дальнейших стадиях проектирования
1162.	Электроснабжение	Строительство шести ТП (2х400 кВА), ТП (1х400 кВА), питание предусмотреть от ПС «Новобирюсинск» воздушными линиями 10 кВ с подвеской проводов СИП	Данные отсутствуют	Новобирюсинское МО	Определяется на дальнейших стадиях проектирования
1163.	Электроснабжение	Строительство шести ТП (2х630 кВА), питание предусмотреть от ПС «Бирюсинск» воздушными линиями 10 кВ с подвеской проводов СИП	Данные отсутствуют	Тайшетское МО	Определяется на дальнейших стадиях проектирования
1164.	Электроснабжение	Строительство трех ТП (2х400 кВА), питание предусмотреть от ПС «Шиткино» воздушными линиями 10 кВ с подвеской проводов СИП	Данные отсутствуют	Шиткинское МО	Определяется на дальнейших стадиях проектирования
1165.	Электроснабжение	Строительство трех ТП (2х400 кВА), питание предусмотреть от ПС «Юрты» воздушными линиями 10 кВ с подвеской проводов СИП	Данные отсутствуют	Юртинское МО	Определяется на дальнейших стадиях проектирования
г. Тулун					
1166.	Водоснабжение	Водозабор «Красный Яр»	Данные отсутствуют	г. Тулун	Определяется на дальнейших стадиях проектирования
1167.	Водоснабжение	ВНС, 1 шт	Данные отсутствуют	г. Тулун	Определяется на дальнейших стадиях проектирования
1168.	Водоснабжение	Водопроводные сети	d 75-400 мм, 40 км	г. Тулун	Определяется на дальнейших стадиях проектирования
1169.	Водоснабжение	Водопроводные сети	d 200-500 мм, 12 км	г. Тулун	Определяется на дальнейших стадиях проектирования
1170.	Водоснабжение	Водопроводные сети	5 км	г. Тулун	Определяется на дальнейших стадиях проектирования
1171.	Водоотведение	Канализационные очистные сооружения	Данные отсутствуют	г. Тулун	Определяется на дальнейших стадиях проектирования

1172.	Водоотведение	Сети хозяйственно-бытовой канализации	d 150-500 мм, 24 км	г. Тулун	Определяется на дальнейших стадиях проектирования
1173.	Водоотведение	Сети хозяйственно-бытовой канализации	d 160-200 мм, 8 км	г. Тулун	Определяется на дальнейших стадиях проектирования
1174.	Водоотведение	КНС №3	Данные отсутствуют	г. Тулун	Определяется на дальнейших стадиях проектирования
1175.	Водоотведение	КНС №4	Данные отсутствуют	г. Тулун	Определяется на дальнейших стадиях проектирования
1176.	Водоотведение	КНС №5	Данные отсутствуют	г. Тулун	Определяется на дальнейших стадиях проектирования
1177.	Ливневая канализация	Сети дождевой канализации	d 1000-2000 мм, 16,5 км	г. Тулун	Определяется на дальнейших стадиях проектирования
1178.	Ливневая канализация	Сети дождевой канализации	7,2 км	г. Тулун	Определяется на дальнейших стадиях проектирования
1179.	Ливневая канализация	Насосные станции дождевой канализации	3 объекта	г. Тулун, Березовая роща	Определяется на дальнейших стадиях проектирования
1180.	Ливневая канализация	Регулирующие резервуары	2 объекта	г. Тулун	Определяется на дальнейших стадиях проектирования
1181.	Теплоснабжение	Котельная	Данные отсутствуют	г. Тулун, мкр-н Угольщиков	Определяется на дальнейших стадиях проектирования
1182.	Теплоснабжение	Котельная	Данные отсутствуют	г. Тулун, ул. Ленина, 33	Определяется на дальнейших стадиях проектирования
1183.	Теплоснабжение	Котельная	Данные отсутствуют	г. Тулун, ул. Гоголя, 335	Определяется на дальнейших стадиях проектирования
1184.	Теплоснабжение	Электрокотельная	Данные отсутствуют	г. Тулун, ул. Лыткина, 68 а	Определяется на дальнейших стадиях проектирования
1185.	Теплоснабжение	Котельная	Данные отсутствуют	г. Тулун, ул. Заречная, 4	Определяется на дальнейших стадиях проектирования
1186.	Теплоснабжение	Котельная	Данные отсутствуют	г. Тулун, ул. Чкалова ,2 б	Определяется на дальнейших стадиях проектирования
1187.	Теплоснабжение	Электрокотельная ЛЭП-500	Данные отсутствуют	г. Тулун, ул. Лыткина, 68 а	Определяется на дальнейших стадиях проектирования
1188.	Теплоснабжение	Котельная	Данные отсутствуют	г. Тулун, пер. Театральный, 7а	Определяется на дальнейших стадиях проектирования
1189.	Теплоснабжение	Котельная	Данные отсутствуют	г. Тулун, ул. Зарубина, 15в	Определяется на дальнейших стадиях проектирования
1190.	Теплоснабжение	Котельная	Данные отсутствуют	г. Тулун, ул. Островского, 13а	Определяется на дальнейших стадиях проектирования
1191.	Теплоснабжение	Котельная	Данные отсутствуют	г. Тулун, ул. Плеханова, 5	Определяется на дальнейших стадиях проектирования
1192.	Теплоснабжение	Котельная	Данные отсутствуют	г. Тулун, пер. Железнодорожный, 2б	Определяется на дальнейших стадиях проектирования
1193.	Теплоснабжение	Котельная	Данные отсутствуют	г. Тулун, ул. Рабочий городок	Определяется на дальнейших стадиях проектирования
1194.	Теплоснабжение	Котельная	Данные отсутствуют	г. Тулун, психиатрической больницы	Определяется на дальнейших стадиях проектирования
1195.	Теплоснабжение	Тепловые сети	998	г. Тулун	Определяется на дальнейших стадиях проектирования

1196.	Теплоснабжение	Тепловые сети	3523	г. Тулун	Определяется на дальнейших стадиях проектирования
1197.	Теплоснабжение	Тепловые сети	32	г. Тулун	Определяется на дальнейших стадиях проектирования
1198.	Теплоснабжение	Тепловые сети	482	г. Тулун	Определяется на дальнейших стадиях проектирования
1199.	Теплоснабжение	Тепловые сети	240	г. Тулун	Определяется на дальнейших стадиях проектирования
1200.	Теплоснабжение	Тепловые сети	100	г. Тулун	Определяется на дальнейших стадиях проектирования
1201.	Теплоснабжение	Тепловые сети	142	г. Тулун	Определяется на дальнейших стадиях проектирования
1202.	Теплоснабжение	Тепловые сети	280	г. Тулун	Определяется на дальнейших стадиях проектирования
1203.	Теплоснабжение	Реконструкция инженерных сетей по ул. Горького г. Тулун	409,7 м	г. Тулун	Определяется на дальнейших стадиях проектирования
1204.	Электроснабжение	ПС «Северная»	Установка трансформаторов мощностью 2х10 МВА	г. Тулун	Определяется на дальнейших стадиях проектирования
1205.	Электроснабжение	ВЛ 110 кВ отп. От ВЛ 110 кВ «Тулун – НП»	980 м	г. Тулун	Определяется на дальнейших стадиях проектирования
1206.	Электроснабжение	ПС 500/220/110кВ «Тулун»	Замена трансформаторов мощностью 2х125 МВА на транформаторы мощностью	г. Тулун	Определяется на дальнейших стадиях проектирования
1207.	Электроснабжение	ВЛ 35 кВ «Стеклозавод-Центральная»	1990 м	г. Тулун	Определяется на дальнейших стадиях проектирования
1208.	Электроснабжение	ПС «Стеклозавод»	Замена трансформаторов на 110/35/6 кВ и мощностью 2х25 МВА	г. Тулун	Определяется на дальнейших стадиях проектирования
Тулунский район					
1209.	Водоотведение	Строительство очистных сооружений и установок по обеззараживанию для всех источников питьевой воды	Данные отсутствуют	Тулунский район	Определяется на дальнейших стадиях проектирования
1210.	Водоснабжение	Строительство резервуаров чистой воды для целей пожаротушения и регулирования расхода	Данные отсутствуют	Тулунский район	Определяется на дальнейших стадиях проектирования
1211.	Водоснабжение	Реконструкция, строительство и, по возможности, кольцевание существующих и проектируемых водопроводных сетей по территории МО с установкой водоразборных колонок, пожарных гидрантов и подключение жилых домов и зданий прочего назначения к централизованному водопроводу	Данные отсутствуют	Тулунский район	Определяется на дальнейших стадиях проектирования
1212.	Водоснабжение	Реконструкция водозаборных сооружений с. Бадар с обеззараживанием	Данные отсутствуют	Тулунский район, с.Бадар	Определяется на дальнейших стадиях проектирования
1213.	Водоснабжение	Строительство насосных станций подкачки и водонапорных башен для подачи воды на верхние отметки рельефа	Данные отсутствуют	Тулунский район	Определяется на дальнейших стадиях проектирования
1214.	Водоснабжение	Строительство и реконструкция сетей водопровода	Д=100 мм – 25 км, Д=200 мм – 12 км	Тулунский район	Определяется на дальнейших стадиях проектирования
1215.	Водоснабжение	Реконструкция и строительство водозаборов	100-300 куб.м/сут. – 24 шт	Тулунский район	Определяется на дальнейших стадиях проектирования
1216.	Водоснабжение	Строительство и реконструкция сетей водопровода	Д=100 мм – 50 км, Д=200 мм- 30 км	Тулунский район	Определяется на дальнейших стадиях проектирования
1217.	Водоотведение	Реконструкция очистных сооружений в с. Алгатуй, п. 4-е отделение Государственной селекционной станции	Данные отсутствуют	Тулунский район	Определяется на дальнейших стадиях проектирования

1218.	Водоотведение	Строительство и реконструкция сетей канализации	Д=200 мм – 12 км, Д=300 мм- 7 км	Тулунский район	Определяется на дальнейших стадиях проектирования
1219.	Водоотведение	Строительство очистных сооружений	100-200 куб.м/сут – 25 шт	Тулунский район	Определяется на дальнейших стадиях проектирования
1220.	Водоотведение	Строительство и реконструкция сетей канализации	Д=200 мм – 30 км, Д=300 мм- 15 км	Тулунский район	Определяется на дальнейших стадиях проектирования
1221.	Водоотведение	Разработка нормативов допустимых сбросов (НДС) загрязняющих веществ в водоемы.	Данные отсутствуют	Тулунский район	Определяется на дальнейших стадиях проектирования
1222.	Водоотведение	Строительство скважины, реконструкция сетей канализации в с.Уйгат	Данные отсутствуют	Тулунский район	Определяется на дальнейших стадиях проектирования
1223.	Электроснабжение	Реконструкция ВЛ 220 кВ ПС «Тулун» - ПС «Покосное»	Данные отсутствуют	Тулунский район	Определяется на дальнейших стадиях проектирования
1224.	Электроснабжение	Строительство ВЛ 220 кВ ПС «Тулун» - ПС «Новозиминская»	Данные отсутствуют	Тулунский район	Определяется на дальнейших стадиях проектирования
1225.	Электроснабжение	Строительство ВЛ 220 кВ ПС «Тулун» - ПС «Озерная»	Данные отсутствуют	Тулунский район	Определяется на дальнейших стадиях проектирования
1226.	Электроснабжение	Строительство ВЛ-10 кВ Едогон-Аршан и строительство распределительных сетей	0,4-10 кВ	в селе Аршан	Определяется на дальнейших стадиях проектирования
1227.	Электроснабжение	Реконструкция ПС «Котик» - установка второго трансформатора мощностью	6,3 МВА	Тулунский район	Определяется на дальнейших стадиях проектирования
1228.	Электроснабжение	Реконструкция ПС «Гадалей»	Замена трансформатора мощностью 2,5 МВА на трансформатор мощностью 4,0 МВА	Тулунский район	Определяется на дальнейших стадиях проектирования
1229.	Электроснабжение	Реконструкция ПС «Афанасьево»	Замена трансформатора мощностью 4,0МВА на трансформатор мощностью 6,3МВА	Тулунский район	Определяется на дальнейших стадиях проектирования
1230.	Электроснабжение	Реконструкция ПС «Мугун»	Замена трансформаторов мощностью 2,5МВА на трансформаторы мощностью 4,0МВА	Тулунский район	Определяется на дальнейших стадиях проектирования
1231.	Электроснабжение	Строительство ВЛ-0,4 кВ(12,1 км) и ТП 10/0,4 кВ (5шт)	Данные отсутствуют	п.Утай	Определяется на дальнейших стадиях проектирования
1232.	Электроснабжение	Строительство ВЛ-10 кВ (1 км), ВЛ-0,4кВ (7,9 км) и ТП 10/0,4 кВ	5 шт.	п. Целинные Земли	Определяется на дальнейших стадиях проектирования
1233.	Электроснабжение	Строительство ТП (1х160 кВА), питание предусмотреть от ПС «Шерагул» с подключением к существующим воздушным линиям 10 кВ	Данные отсутствуют	МО Азейское	Определяется на дальнейших стадиях проектирования
1234.	Электроснабжение	Строительство ТП (1х100 кВА), питание предусмотреть от ПС «Алгатуй» с подключением к существующим воздушным линиям 6 кВ	Данные отсутствуют	МО Алгатуйское	Определяется на дальнейших стадиях проектирования
1235.	Электроснабжение	Строительство двух ТП (2х400 кВА), питание предусмотреть от ПС «Афанасьево» с подключением к существующим воздушным линиям 10 кВ	Данные отсутствуют	МО Афанасьевское	Определяется на дальнейших стадиях проектирования
1236.	Электроснабжение	Строительство ТП (1х630 кВА), питание предусмотреть от ПС «Тяг. Будагово» с подключением к существующим воздушным линиям 10 кВ	Данные отсутствуют	МО Будаговское	Определяется на дальнейших стадиях проектирования
1237.	Электроснабжение	Строительство ТП (1х250 кВА), питание предусмотреть от ПС «Гуран» с подключением к существующим воздушным линиям 10 кВ	Данные отсутствуют	МО Бурхунское	Определяется на дальнейших стадиях проектирования

1238.	Электроснабжение	Строительство ТП (1х160 кВА), питание предусмотреть от ПС «Едогон» с подключением к существующим воздушным линиям 10 кВ	Данные отсутствуют	МО Владимировское	Определяется на дальнейших стадиях проектирования
1239.	Электроснабжение	Строительство ТП (1х160 кВА), питание предусмотреть от ПС «Гадалей» с подключением к существующим воздушным линиям 10 кВ	Данные отсутствуют	МО Гадалейское	Определяется на дальнейших стадиях проектирования
1240.	Электроснабжение	Строительство ТП (1х160 кВА), питание предусмотреть от ПС «Гуран» с подключением к существующим воздушным линиям 10 кВ	Данные отсутствуют	МО Гуранское	Определяется на дальнейших стадиях проектирования
1241.	Электроснабжение	Строительство ТП (1х400 кВА), питание предусмотреть от ПС «Бадар» с подключением к существующим воздушным линиям 10 кВ	Данные отсутствуют	МО Евдокимовское	Определяется на дальнейших стадиях проектирования
1242.	Электроснабжение	Строительство ТП (1х250 кВА), питание предусмотреть от ПС «Едогон» с подключением к существующим воздушным линиям 10 кВ	Данные отсутствуют	МО Едогонское	Определяется на дальнейших стадиях проектирования
1243.	Электроснабжение	Строительство ТП (1х250 кВА), питание предусмотреть от ПС «Икей» с подключением к существующим воздушным линиям 10 кВ	Данные отсутствуют	МО Икейское	Определяется на дальнейших стадиях проектирования
1244.	Электроснабжение	Строительство ТП (1х400 кВА), питание предусмотреть от ПС «Икей» с подключением к существующим воздушным линиям 10 кВ	Данные отсутствуют	МО Ишидейское	Определяется на дальнейших стадиях проектирования
1245.	Электроснабжение	Строительство ТП (1х160 кВА), питание предусмотреть от ПС «Едогон» с подключением к существующим воздушным линиям 10 кВ	Данные отсутствуют	МО Кирейское	Определяется на дальнейших стадиях проектирования
1246.	Электроснабжение	Строительство ТП (1х630 кВА), питание предусмотреть от ПС «Котик» с подключением к существующим воздушным линиям 10 кВ	Данные отсутствуют	МО Котикское	Определяется на дальнейших стадиях проектирования
1247.	Электроснабжение	Строительство ТП (1х400 кВА), питание предусмотреть от ПС «Мугун» с подключением к существующим воздушным линиям 10 кВ	Данные отсутствуют	МО Мугунское	Определяется на дальнейших стадиях проектирования
1248.	Электроснабжение	Строительство ТП (2х400 кВА), питание предусмотреть от ПС «Н.Бурбук» с подключением к существующим воздушным линиям 10 кВ	Данные отсутствуют	МО Нижнебурбукское	Определяется на дальнейших стадиях проектирования
1249.	Электроснабжение	Строительство ТП (1х160 кВА), питание предусмотреть от ПС «Н.Ключи» с подключением к существующим воздушным линиям 10 кВ	Данные отсутствуют	(МО Октябрьское	Определяется на дальнейших стадиях проектирования
1250.	Электроснабжение	Строительство ТП (1х400 кВА), питание предусмотреть от ПС «Мугун» с подключением к существующим воздушным линиям 10 кВ	Данные отсутствуют	МО Перфиловское	Определяется на дальнейших стадиях проектирования
1251.	Электроснабжение	Строительство ТП (2х400 кВА), питание предусмотреть от ПС «Афанасьево» с подключением к существующим воздушным линиям 10 кВ	Данные отсутствуют	МО Писаревское	Определяется на дальнейших стадиях проектирования
1252.	Электроснабжение	Строительство ТП (1х160 кВА), питание предусмотреть от ПС «Гуран» с подключением к существующим воздушным линиям 10 кВ	Данные отсутствуют	МО Сибирякское	Определяется на дальнейших стадиях проектирования
1253.	Электроснабжение	Строительство ТП (1х250 кВА), питание предусмотреть от ПС «Умыган» с подключением к существующим воздушным линиям 10 кВ	Данные отсутствуют	МО Умыганское	Определяется на дальнейших стадиях проектирования

1254.	Электроснабжение	Строительство ТП (1х160 кВА), питание предусмотреть от ПС «Гуран» с подключением к существующим воздушным линиям 10 кВ	Данные отсутствуют	МО Усть-Кульское	Определяется на дальнейших стадиях проектирования
1255.	Электроснабжение	Строительство ТП (1х1000 кВА), питание предусмотреть от ПС «Шерагул» с подключением к существующим воздушным линиям 10 кВ	Данные отсутствуют	МО Шерагульское	Определяется на дальнейших стадиях проектирования
1256.	Электроснабжение	Строительство ТП (1х63 кВА), питание предусмотреть от ПС «Шерагул» с подключением к существующим воздушным линиям 10 кВ	Данные отсутствуют	МО Азейское	Определяется на дальнейших стадиях проектирования
1257.	Электроснабжение	Строительство ТП (1х400 кВА), питание предусмотреть от ПС «Алгатуй» с подключением к существующим воздушным линиям 6 кВ	Данные отсутствуют	МО Алгатуйское	Определяется на дальнейших стадиях проектирования
1258.	Электроснабжение	Строительство ТП (1х160 кВА), питание предусмотреть от ПС «Афанасьево» с подключением к существующим воздушным линиям 10 кВ	Данные отсутствуют	МО Афанасьевское	Определяется на дальнейших стадиях проектирования
1259.	Электроснабжение	Строительство ТП (1х160 кВА), питание предусмотреть от ПС «Тяг.Будагово» с подключением к существующим воздушным линиям 10 кВ	Данные отсутствуют	МО Будаговское	Определяется на дальнейших стадиях проектирования
1260.	Электроснабжение	Строительство ТП (1х40 кВА), питание предусмотреть от ПС «Гуран» с подключением к существующим воздушным линиям 10 кВ	Данные отсутствуют	МО Бурхунское	Определяется на дальнейших стадиях проектирования
1261.	Электроснабжение	Строительство ТП (1х63 кВА), питание предусмотреть от ПС «Едогон» с подключением к существующим воздушным линиям 10 кВ	Данные отсутствуют	МО Владимировское	Определяется на дальнейших стадиях проектирования
1262.	Электроснабжение	Строительство ТП (1х250 кВА), питание предусмотреть от ПС «Гадалей» с подключением к существующим воздушным линиям 10 кВ	Данные отсутствуют	МО Гадалейское	Определяется на дальнейших стадиях проектирования
1263.	Электроснабжение	Строительство ТП (1х400 кВА), питание предусмотреть от ПС «Гуран» с подключением к существующим воздушным линиям 10 кВ	Данные отсутствуют	МО Гуранское	Определяется на дальнейших стадиях проектирования
1264.	Электроснабжение	Строительство ТП (1х250 кВА), питание предусмотреть от ПС «Бадар» с подключением к существующим воздушным линиям 10 кВ	Данные отсутствуют	МО Евдокимовское	Определяется на дальнейших стадиях проектирования
1265.	Электроснабжение	Строительство ТП (1х160 кВА), питание предусмотреть от ПС «Едогон» с подключением к существующим воздушным линиям 10 кВ	Данные отсутствуют	МО Едогонское	Определяется на дальнейших стадиях проектирования
1266.	Электроснабжение	Строительство ТП (1х100 кВА), питание предусмотреть от ПС «Икей» с подключением к существующим воздушным линиям 10 кВ	Данные отсутствуют	МО Икейское	Определяется на дальнейших стадиях проектирования
1267.	Электроснабжение	Строительство ТП (1х400 кВА), питание предусмотреть от ПС «Икей» с подключением к существующим воздушным линиям 10 кВ	Данные отсутствуют	МО Ишидейское	Определяется на дальнейших стадиях проектирования
1268.	Электроснабжение	Строительство ТП (1х100 кВА), питание предусмотреть от ПС «Едогон» с подключением к существующим воздушным линиям 10 кВ	Данные отсутствуют	МО Кирейское	Определяется на дальнейших стадиях проектирования
1269.	Электроснабжение	Строительство ТП (1х630 кВА), питание предусмотреть от ПС «Котик» с подключением к существующим воздушным линиям 10 кВ	Данные отсутствуют	МО Котикское	Определяется на дальнейших стадиях проектирования

1270.	Электроснабжение	Строительство ТП (1х400 кВА), питание предусмотреть от ПС «Мугун» с подключением к существующим воздушным линиям 10 кВ	Данные отсутствуют	МО Мугунское	Определяется на дальнейших стадиях проектирования
1271.	Электроснабжение	Строительство ТП (1х63 кВА), питание предусмотреть от ПС «Н.Бурбук» с подключением к существующим воздушным линиям 10 кВ	Данные отсутствуют	МО Нижнебурбукское	Определяется на дальнейших стадиях проектирования
1272.	Электроснабжение	Строительство ТП (1х63 кВА), питание предусмотреть от ПС «Н.Ключи» с подключением к существующим воздушным линиям 10 кВ	Данные отсутствуют	МО Октябрьское	Определяется на дальнейших стадиях проектирования
1273.	Электроснабжение	Строительство ТП (1х400 кВА), питание предусмотреть от ПС «Мугун» с подключением к существующим воздушным линиям 10 кВ	Данные отсутствуют	МО Перфиловское	Определяется на дальнейших стадиях проектирования
1274.	Электроснабжение	Строительство ТП (1х400 кВА), питание предусмотреть от ПС «Афанасьево» с подключением к существующим воздушным линиям 10 кВ	Данные отсутствуют	МО Писаревское	Определяется на дальнейших стадиях проектирования
1275.	Электроснабжение	Строительство ТП (1х160 кВА), питание предусмотреть от ПС «Гуран» с подключением к существующим воздушным линиям 10 кВ	Данные отсутствуют	МО Сибирякское	Определяется на дальнейших стадиях проектирования
1276.	Электроснабжение	Строительство ТП (1х250 кВА), питание предусмотреть от ПС «Умыган» с подключением к существующим воздушным линиям 10 кВ	Данные отсутствуют	МО Умыганское	Определяется на дальнейших стадиях проектирования
1277.	Электроснабжение	Строительство ТП (1х63 кВА), питание предусмотреть от ПС «Гуран» с подключением к существующим воздушным линиям 10 кВ	Данные отсутствуют	МО Усть-Кульское	Определяется на дальнейших стадиях проектирования
1278.	Электроснабжение	Строительство двух ТП (2х400 кВА), питание предусмотреть от ПС «Шерагул» с подключением к существующим воздушным линиям 10 кВ	Данные отсутствуют	МО Шерагульское	Определяется на дальнейших стадиях проектирования
Усть-Кутско-Ленская ОТР					
Казачинско-Ленский район					
1279.	Электроснабжение	Реконструкция ПС «Казачинская» 35/10 кВ	Данные отсутствуют	Казачинско-Ленский район	Определяется на дальнейших стадиях проектирования
1280.	Электроснабжение	Строительство объекта «Автономная солнечная электростанция (АСЭС) мощностью 40 кВт с системой накопления электроэнергии (СНЭ) емкостью 144 кВт. час в д. Карнаухова Казачинско-Ленского района»	40 кВт	д. Карнаухова, Казачинско-Ленский район	Определяется на дальнейших стадиях проектирования
1281.	Электроснабжение	Строительство объекта «Автономная солнечная электростанция (АСЭС) мощностью 40 кВт с системой накопления электроэнергии (СНЭ) емкостью 144 кВт. час в с. Ермаки Казачинско-Ленского района»	40 кВт	с. Ермаки, Казачинско-Ленский район	Определяется на дальнейших стадиях проектирования
1282.	Электроснабжение	Строительство (в рамках реконструкции) автономной солнечно-дизельной электростанции АНГА-6 в с. Карам Иркутской области	320 кВт	с. Карам, Казачинско-Ленский район	Определяется на дальнейших стадиях проектирования
1283.	Теплоснабжение	Реконструкция котельных «Центральная», «МК – 131»	Данные отсутствуют	Магистральнинское МО	Определяется на дальнейших стадиях проектирования
1284.	Теплоснабжение	Замена тепловых сетей	Данные отсутствуют	Магистральнинское МО	Определяется на дальнейших стадиях проектирования
1285.	Теплоснабжение	Замена изношенных тепловых сетей	Данные отсутствуют	Ульканское МО	Определяется на дальнейших стадиях проектирования

1286.	Теплоснабжение	Строительство центральной котельной	Данные отсутствуют	Казачинское МО	Определяется на дальнейших стадиях проектирования
1287.	Теплоснабжение	Строительство тепловых сетей	Данные отсутствуют	Казачинское МО	Определяется на дальнейших стадиях проектирования
1288.	Водоотведение	Реконструкция канализационных очистных сооружений (повышение качества очистки)	Данные отсутствуют	Магистральнинское МО	Определяется на дальнейших стадиях проектирования
1289.	Водоотведение	Реконструкция канализационных очистных сооружений (повышение качества очистки)	Данные отсутствуют	Ульканское МО	Определяется на дальнейших стадиях проектирования
Киренский район					
1290.	Электроснабжение	Понизительная подстанция ПС 35/10 кВ «Кривошапкино»	Мощностью силовых трансформаторов 2х6,3 МВА	г. Киренск	Определяется на дальнейших стадиях проектирования
1291.	Электроснабжение	Понизительная подстанция ПС 35/10 кВ	Мощностью силовых трансформаторов 2х6,3 МВА	г. Киренск	Определяется на дальнейших стадиях проектирования
1292.	Электроснабжение	Воздушная ЛЭП 110 кВ Усть-Кут – Никольская, участок оп. 540 – ПС «Никольская»	Протяженностью 52,1 км	Киренский район	охранная зона 20 метров
1293.	Электроснабжение	Воздушная ЛЭП 35 кВ Никольская–Кривошапкино	Протяженностью 2х4,4 км	Киренский район	охранная зона 15 метров
1294.	Электроснабжение	Воздушная ЛЭП 35 кВ Никольская – ПС 35/10 кВ	Протяженностью 2х1,9 км	Киренский район	охранная зона 15 метров
Усть-Кутский район					
1295.	Водоснабжение	Устройство водозабора из открытого водоисточника (р. Лена) Омолой	Данные отсутствуют	Межселенная территория	Определяется на дальнейших стадиях проектирования
1296.	Водоснабжение	Строительство водовода от водозабора «Федотьевский» до котельной по ул. Балахня, строение 1, протяженностью 3,3 км в городе Усть-Куте Иркутской области	3,3 км	г. Усть-Кут	Определяется на дальнейших стадиях проектирования
1297.	Теплоснабжение	Строительство котельной на биотопливе в районе п. «Бирюсинка» г. Усть-Кут	19,8 гкал/ч	г. Усть-Кут	Определяется на дальнейших стадиях проектирования
1298.	Теплоснабжение	Котельная на биотопливе в районе п. РЭБ г. Усть-Кут (проект «Комплексное развитие территории в г. Усть-Кут с южной стороны микрорайона Новая РЭБ за автомобильной дорогой Усть-Кут – Новый Уоян»)	30 МВт	г. Усть-Кут	Определяется на дальнейших стадиях проектирования
1299.	Водоотведение	Комплексные очистные сооружения в г. Усть-Кут (проект «Комплексно еразвитие территории в г. Усть-Кут с южной стороны микрорайона Новая РЭБ за автомобильной дорогой Усть-Кут – Новый Уоян»)	2500 куб.м/сут.	г. Усть-Кут	Определяется на дальнейших стадиях проектирования
Усть-Илимско-Катангская ОТР					
Катангский район					
1300.	Объекты капитального строительства в области газоснабжения	Межпоселковый газопровод	Газопровод высокого давления d=110, Протяженность 3,0 км	Подволошинское МО	Определяется на дальнейших стадиях проектирования
1301.	Электроснабжение	Размещение ВЛ 220 кВ от Верхнечонской тепловой электростанции вдоль планируемой к размещению автомобильной дороги «Вилюй»	Данные отсутствуют	Катангский район	Определяется на дальнейших стадиях проектирования
1302.	Электроснабжение	Размещение районной подстанции РП 220/35 на ответвлении от автомобильной дороги «Вилюй» планируемой к размещению автомобильной дороги до с. Ербогачен	Данные отсутствуют	Катангский район	Определяется на дальнейших стадиях проектирования

1303.	Электроснабжение	Электроснабжение сел Непа и Ербогачен ВЛ 220 кВ от РП 220/35 с сооружением в населенных пунктах тупиковых подстанций 220/10	Данные отсутствуют	Катангский район	Определяется на дальнейших стадиях проектирования
1304.	Электроснабжение	Электроснабжение с. Преображенка, д. Верхне-Калинина и д. Мога ВЛ 35 кВ от подстанции РП 220/35 с сооружением в населенных пунктах подстанций 35/10 кВ	Данные отсутствуют	Катангский район	Определяется на дальнейших стадиях проектирования
1305.	Электроснабжение	Электроснабжение села Подволошино ВЛ 10 кВ «НПС-8 – с. Подволошино», строительство в селе трансформаторных подстанций КТП 10/0,4 кВ, распределительных электрических сетей 10-0,4 кВ (до 2014 г.)	Данные отсутствуют	Катангский район	Определяется на дальнейших стадиях проектирования
1306.	Теплоснабжение	Реконструкция (техническое перевооружение) котельной с целью увеличения мощности и строительство нового здания котельной по адресу: Иркутская область, Катангский район, с. Ербогачен, ул. Чкалова, 15	3,9 гкал/ч	Катангский район	Определяется на дальнейших стадиях проектирования
Нижнеилимский район					
1307.	Водоотведение	Строительство новых КОС биологической очистки	Данные отсутствуют	п. Новоилимск	Определяется на дальнейших стадиях проектирования
1308.	Водоотведение	Обследование, реконструкция и модернизация существующих КОС	Данные отсутствуют	р.п. Радищев	Определяется на дальнейших стадиях проектирования
1309.	Водоотведение	Обследование, реконструкция и модернизация существующих КОС	Данные отсутствуют	р.п. Янгель	Определяется на дальнейших стадиях проектирования
1310.	Водоотведение	Обследование, реконструкция и модернизация существующих КОС	Данные отсутствуют	р.п. Новая Игирма	Определяется на дальнейших стадиях проектирования
1311.	Водоотведение	Обследование, реконструкция и модернизация существующих КОС	Данные отсутствуют	р.п. Рудногорск	Определяется на дальнейших стадиях проектирования
1312.	Водоотведение	Обследование, реконструкция и модернизация существующих КОС	Данные отсутствуют	п. Семигорск	Определяется на дальнейших стадиях проектирования
1313.	Водоотведение	Обследование, реконструкция и модернизация существующих КОС	Данные отсутствуют	г. Железногорск-Илимский	Определяется на дальнейших стадиях проектирования
1314.	Водоотведение	Городские очистные сооружения г. Железногорск-Илимский Иркутской области. Строительство	10 000 куб.м/сут.	г. Железногорск-Илимский	Определяется на дальнейших стадиях проектирования
1315.	Водоотведение	Обследование, реконструкция и модернизация существующих КОС	Данные отсутствуют	п. Коршуновский	Определяется на дальнейших стадиях проектирования
1316.	Водоотведение	Обследование, реконструкция и модернизация существующих КОС	Данные отсутствуют	р.п. Шестаково	Определяется на дальнейших стадиях проектирования
1317.	Водоотведение	Обследование, реконструкция и модернизация существующих КОС	Данные отсутствуют	р.п. Видим	Определяется на дальнейших стадиях проектирования
1318.	Водоотведение	Устройство ливневой канализации во всех населенных пунктах	Данные отсутствуют	Нижнеилимский район	Определяется на дальнейших стадиях проектирования
1319.	Электроснабжение	Строительство 2х ТП (2х1000 кВА) питание предусматривается от ПС «Коршуниха» воздушными и кабельными линиями 6-10 кВ	Данные отсутствуют	ГП Железногорское	Определяется на дальнейших стадиях проектирования
1320.	Электроснабжение	Строительство 2-х ТП (2х1000 кВА) питание предусматривается от ПС «Н.Игирма» воздушными линиями 10 кВ	Данные отсутствуют	ГП Новоигирминское	Определяется на дальнейших стадиях проектирования
1321.	Электроснабжение	Строительство 2х ТП (2х250 кВА) питание предусматривается от ПС «Хребтовая» воздушными линиями 6 кВ	Данные отсутствуют	ГП Хребтовское	Определяется на дальнейших стадиях проектирования
1322.	Электроснабжение	Строительство 2х ТП (2х250 кВА) питание предусматривается от ПС «Рудногорская» воздушными линиями 6-10 кВ	Данные отсутствуют	ГП Рудногорское	Определяется на дальнейших стадиях проектирования

1323.	Электроснабжение	Строительство 2х ТП (2х630 кВА) питание предусматривается от ПС «Видим» воздушными линиями 10 кВ	Данные отсутствуют	ГП Видимское	Определяется на дальнейших стадиях проектирования
1324.	Электроснабжение	Строительство 2х ТП (2х160 кВА) питание предусматривается от ПС «Черная» воздушными линиями 10 кВ	Данные отсутствуют	СП Соцгородское	Определяется на дальнейших стадиях проектирования
1325.	Электроснабжение	Строительство 2х ТП (2х250 кВА) питание предусматривается от ПС «Н.Коршуниха» воздушными линиями 6-10 кВ	Данные отсутствуют	СП Коршуновское	Определяется на дальнейших стадиях проектирования
1326.	Электроснабжение	Строительство 2х ТП (2х250 кВА) питание предусматривается от ПС «Новоилимская» воздушными линиями 6-10 кВ	Данные отсутствуют	СП Новоилимское	Определяется на дальнейших стадиях проектирования
1327.	Электроснабжение	Строительство 2х ТП (2х160 кВА) питание предусматривается от ПС «Березняки» воздушными линиями 10 кВ	Данные отсутствуют	СП Березняковское	Определяется на дальнейших стадиях проектирования
1328.	Электроснабжение	Строительство 2х ТП (2х250 кВА) питание предусматривается от ПС «Семигорск» воздушными линиями 6 кВ	Данные отсутствуют	СП Семигорское	Определяется на дальнейших стадиях проектирования
1329.	Электроснабжение	Строительство 2х ТП (2х160 кВА) питание предусматривается от ПС «Новоилимская» воздушными линиями 6-10 кВ	Данные отсутствуют	СП Брусничное	Определяется на дальнейших стадиях проектирования
1330.	Электроснабжение	Строительство 2х ТП (2х160 кВА) питание предусматривается от ПС «Дальний» воздушными линиями 10 кВ	Данные отсутствуют	СП Дальнинское	Определяется на дальнейших стадиях проектирования
1331.	Электроснабжение	Строительство 2х ТП (2х250 кВА) питание предусматривается от ПС «Заморский» воздушными линиями 10 кВ	Данные отсутствуют	СП Заморское	Определяется на дальнейших стадиях проектирования
1332.	Электроснабжение	Строительство 2х ТП (2х630 кВА) и 2х ТП (2х1000) питание предусматривается от ПС «Коршуниха» воздушными и кабельными линиями 6-10 кВ	Данные отсутствуют	ГП Железногорское	Определяется на дальнейших стадиях проектирования
1333.	Электроснабжение	Строительство 2-х ТП (2х400 кВА) и 2х ТП (2х1000) питание предусматривается от ПС «Н.Игирма» воздушными линиями 10 кВ	Данные отсутствуют	ГП Новоигирминское	Определяется на дальнейших стадиях проектирования
1334.	Электроснабжение	Строительство 2х ТП (2х250 кВА) питание предусматривается от ПС «Рудногорская» воздушными линиями 6-10 кВ	Данные отсутствуют	ГП Рудногорское	Определяется на дальнейших стадиях проектирования
1335.	Электроснабжение	Строительство 2х ТП (2х1000 кВА) питание предусматривается от ПС «Видим» воздушными линиями 10 кВ	Данные отсутствуют	ГП Видимское	Определяется на дальнейших стадиях проектирования
1336.	Электроснабжение	Строительство 2х ТП (2х160 кВА) питание предусматривается от ПС «Черная» воздушными линиями 10 кВ	Данные отсутствуют	СП Соцгородское	Определяется на дальнейших стадиях проектирования
1337.	Электроснабжение	Строительство 2х ТП (2х250 кВА) питание предусматривается от ПС «Березняки» воздушными линиями 10 кВ	Данные отсутствуют	СП Березняковское	Определяется на дальнейших стадиях проектирования
1338.	Электроснабжение	Строительство 2х ТП (2х400 кВА) питание предусматривается от ПС «Новоилимская» воздушными линиями 6-10 кВ	Данные отсутствуют	СП Брусничное	Определяется на дальнейших стадиях проектирования
1339.	Теплоснабжение	Строительство нового теплоисточника	Данные отсутствуют	п. Речушка	Определяется на дальнейших стадиях проектирования
1340.	Теплоснабжение	Строительство нового теплоисточника	Данные отсутствуют	р.п. Видим	Определяется на дальнейших стадиях проектирования
1341.	Теплоснабжение	Строительство нового теплоисточника	Данные отсутствуют	р.п. Шестаково	Определяется на дальнейших стадиях проектирования
1342.	Теплоснабжение	Строительство нового теплоисточника	Данные отсутствуют	р.п. Хребтовая	Определяется на дальнейших стадиях проектирования
1343.	Теплоснабжение	Строительство нового теплоисточника	Данные отсутствуют	п. Семигорск	Определяется на дальнейших стадиях проектирования
1344.	Теплоснабжение	Строительство нового теплоисточника	Данные отсутствуют	п. Березняки	Определяется на дальнейших стадиях проектирования
1345.	Теплоснабжение	Строительство тепловой сети Ду-250 от проектной точки УП-9 со стороны щеповой котельной на 5 котлов (кад. № 38:12:020105:15) расположенной по адресу: р.п. Новая Игирма,	2 493,5 м	р.п. Новая Игирма	Определяется на дальнейших стадиях проектирования

		р-н промплощадки ОАО «Игирминский ОЛПХ» до угольной котельной (кад. № 38-38-06/001/2009-304), расположенной по адресу: р.п. Новая Игирма, квартал 3, д. 39»)			
1346.	Теплоснабжение	Реконструкция системы теплоснабжения р.п. Рудногорск (прокладка участка тепловой сети от ТК-35 до ЦТП)	950 м	р.п. Рудногорск	Определяется на дальнейших стадиях проектирования
1347.	Теплоснабжение	Строительство тепловой сети п. Рудногорск	911,5 м	р.п. Рудногорск	Определяется на дальнейших стадиях проектирования
г. Усть-Илимск					
1348.	Водоснабжение	Повысительная насосная станция в 16 микрорайоне	Данные отсутствуют	г. Усть-Илимск	Определяется на дальнейших стадиях проектирования
1349.	Водоснабжение	Водопровод в 16 микрорайоне	Ø100 мм L=2400 м	г. Усть-Илимск	Определяется на дальнейших стадиях проектирования
1350.	Водоснабжение	Водопровод в 16 микрорайоне	Ø175 мм L=130 м	г. Усть-Илимск	Определяется на дальнейших стадиях проектирования
1351.	Водоснабжение	Замена трубопроводов в 16 микрорайоне	Ø100 мм L=867 м	г. Усть-Илимск	Определяется на дальнейших стадиях проектирования
1352.	Водоснабжение	Замена трубопроводов в 16 микрорайоне	на Ø150 мм L=82 м	г. Усть-Илимск	Определяется на дальнейших стадиях проектирования
1353.	Водоснабжение	Водопровод по ул. Декабристов до площадки планируемой застройки 8,1 тыс. кв. м	Ø100 мм L=350 м	г. Усть-Илимск	Определяется на дальнейших стадиях проектирования
1354.	Водоснабжение	Водопровод от существующего водопровода по ул. Энгельса до планируемой площадки 9,3тыс.кв.м	Ø150 мм L=400 м	г. Усть-Илимск	Определяется на дальнейших стадиях проектирования
1355.	Водоснабжение	Водопровод от существующего водопровода по ул. Декабристов до планируемой площадки 2,9 тыс. кв. м	Ø100 мм L= 95 м	г. Усть-Илимск	Определяется на дальнейших стадиях проектирования
1356.	Водоснабжение	Водопровод от ВК-121 до ВК-40	Ø300 мм L=1105 м	г. Усть-Илимск	Определяется на дальнейших стадиях проектирования
1357.	Водоснабжение	Водопроводы в районе застройки ул. Братская, ул. Трудовая, ул. Генералова	Ø150 мм	г. Усть-Илимск	Определяется на дальнейших стадиях проектирования
1358.	Водоснабжение	Водопроводы по улицам Радищева, Попова	Ø57 мм L=642 м	г. Усть-Илимск	Определяется на дальнейших стадиях проектирования
1359.	Водоснабжение	Водопроводы по улицам Радищева, Попова	Ø100 мм L=480 м	г. Усть-Илимск	Определяется на дальнейших стадиях проектирования
1360.	Водоснабжение	Водопровод от ВК-123 до ВК-125	Ø250 мм L=38,2 м	г. Усть-Илимск	Определяется на дальнейших стадиях проектирования
1361.	Водоснабжение	Водопровод от ВК-122А до Застройка мкр.12-15	Ø 350 мм L=296,7 м	г. Усть-Илимск	Определяется на дальнейших стадиях проектирования
1362.	Водоснабжение	Водопровод от ВК3-10 до ПГ-97	Ø 200 мм L=284 м	г. Усть-Илимск	Определяется на дальнейших стадиях проектирования
1363.	Водоснабжение	Водопровод от ВК6-23 до ВК10-10	Ø 200 мм L=447 м	г. Усть-Илимск	Определяется на дальнейших стадиях проектирования
1364.	Водоснабжение	Водопровод от ВК10-25 до ВК6-23	Ø 300 мм L=481 м	г. Усть-Илимск	Определяется на дальнейших стадиях проектирования
1365.	Водоснабжение	Строительство водопроводной сети в (16 м/н)	L=1345 м	г. Усть-Илимск	Определяется на дальнейших стадиях проектирования
1366.	Водоснабжение	Строительство водопроводной сети в (14 м/н)	Данные отсутствуют	г. Усть-Илимск	Определяется на дальнейших стадиях проектирования
1367.	Водоснабжение	Строительство водопроводной сети в (15 м/н)	L=3850 м	г. Усть-Илимск	Определяется на дальнейших стадиях проектирования

1368.	Водоснабжение	Строительство водо проводной сети в (13 м/н)	L=1300 м	г. Усть-Илимск	Определяется на дальнейших стадиях проектирования
1369.	Водоснабжение	Строительство водопроводной сети в (12 м/н)	L=1900 м	г. Усть-Илимск	Определяется на дальнейших стадиях проектирования
1370.	Водоснабжение	Строительство водопроводной сети на территории БСО	L=700 м	г. Усть-Илимск	Определяется на дальнейших стадиях проектирования
1371.	Водоснабжение	Строительство сети водоснабжения в поселке индивидуальной жилой застройки №2 (Высотка)	L=7680 м	г. Усть-Илимск	Определяется на дальнейших стадиях проектирования
1372.	Водоотведение	Реконструкция КОС ОАО «Группа «Илим»	Данные отсутствуют	г. Усть-Илимск	Определяется на дальнейших стадиях проектирования
1373.	Водоотведение	Строительство КНС «Тушама»	Данные отсутствуют	г. Усть-Илимск	Определяется на дальнейших стадиях проектирования
1374.	Водоотведение	Строительство КНС «Межница-1»	Данные отсутствуют	г. Усть-Илимск	Определяется на дальнейших стадиях проектирования
1375.	Водоотведение	Строительство камеры гашения напора (ул. Энгельса)	Данные отсутствуют	г. Усть-Илимск	Определяется на дальнейших стадиях проектирования
1376.	Водоотведение	Строительство камеры гашения напора	Данные отсутствуют	г. Усть-Илимск	Определяется на дальнейших стадиях проектирования
1377.	Водоотведение	Строительство напорного канализационногоьколлектора от проектируемой КНС «Межница-1» до камеры гашенияьнапора (ул. Энгельса)	2Ø150 мм L=455 м	г. Усть-Илимск	Определяется на дальнейших стадиях проектирования
1378.	Водоотведение	Строительство самотечного коллектора от камеры гашения напора (ул. Энгельса) до канализационного колодца КК-26 (ул. Энгельса)	Ø150 мм L=70 м	г. Усть-Илимск	Определяется на дальнейших стадиях проектирования
1379.	Водоотведение	Строительство самотечного коллектора (жилая застройка на планируемой площадке строительства 9,3 тыс. кв. м)	Ø150 мм L=150 м	г. Усть-Илимск	Определяется на дальнейших стадиях проектирования
1380.	Водоотведение	Строительство самотечного коллектора (жилая застройка на планируемой площадке строительства 8,1 тыс. кв. м)	Ø150 мм L=380 м	г. Усть-Илимск	Определяется на дальнейших стадиях проектирования
1381.	Водоотведение	Строительство самотечного коллекторат (жилаятзастройка на планируемой площадке строительства 2,9 тыс. кв. м)	Ø150 мм L=60 м	г. Усть-Илимск	Определяется на дальнейших стадиях проектирования
1382.	Водоотведение	Строительство напорного канализационного коллектора от проектируемой КНС «Тушама» до камеры гашения напора	2Ø150 мм L=835 м	г. Усть-Илимск	Определяется на дальнейших стадиях проектирования
1383.	Водоотведение	Строительство безнапорного канализационного коллектора от камеры гашения напора до канализационного колодца 1-156 у дома № 28 по ул. Наймушина	Ø150-200 мм L=2305 м	г. Усть-Илимск	Определяется на дальнейших стадиях проектирования
1384.	Водоотведение	Строительство безнапорного канализационного коллектора от поселка Приморский до планируемого коллектора	Ø200 мм L=160 м	г. Усть-Илимск	Определяется на дальнейших стадиях проектирования
1385.	Водоотведение	Строительство сетей водоотведения (16 м/н)	L=1305 м	г. Усть-Илимск	Определяется на дальнейших стадиях проектирования
1386.	Водоотведение	Установка модульной КНС (16 м/н)	Данные отсутствуют	г. Усть-Илимск	Определяется на дальнейших стадиях проектирования
1387.	Водоотведение	Строительство сетей водоотведения (14 м/н)	L=4824 м	г. Усть-Илимск	Определяется на дальнейших стадиях проектирования
1388.	Водоотведение	Строительство сетей водоотведения (15 м/н)	L=2750 м	г. Усть-Илимск	Определяется на дальнейших стадиях проектирования
1389.	Водоотведение	Строительство сетей водоотведения (13 м/н)	L=1100 м	г. Усть-Илимск	Определяется на дальнейших стадиях проектирования
1390.	Водоотведение	Строительство сетей водоотведения (12 м/н)	L=1300 м	г. Усть-Илимск	Определяется на дальнейших стадиях проектирования

1391.	Водоотведение	Строительство сетей водоотведения БСО	L=1200 м	г. Усть-Илимск	Определяется на дальнейших стадиях проектирования
1392.	Ливневая канализация	Ливневые очистные сооружения	Данные отсутствуют	г. Усть-Илимск	Определяется на дальнейших стадиях проектирования
1393.	Ливневая канализация	Ливневые насосные станции	Данные отсутствуют	г. Усть-Илимск	Определяется на дальнейших стадиях проектирования
1394.	Ливневая канализация	Сети ливневой канализации	Данные отсутствуют	г. Усть-Илимск	Определяется на дальнейших стадиях проектирования
1395.	Теплоснабжение	ЦТП (инд. жилых домов)	Данные отсутствуют	г. Усть-Илимск	Определяется на дальнейших стадиях проектирования
1396.	Теплоснабжение	ЦТП лечебной зоны	Данные отсутствуют	г. Усть-Илимск	Определяется на дальнейших стадиях проектирования
1397.	Теплоснабжение	Тепловые сети от ТП-0 до ТК-4 2d 700 мм и 1d 800 мм	протяженность 11577 м	г. Усть-Илимск	Определяется на дальнейших стадиях проектирования
1398.	Теплоснабжение	Тепловые сети от ТК-4 до ТК-24 2d 400	протяженность 630 м	г. Усть-Илимск	Определяется на дальнейших стадиях проектирования
1399.	Теплоснабжение	Тепловые сети от ТК- 4 до ТК- 95 2d 400 мм	протяженность 780 м	г. Усть-Илимск	Определяется на дальнейших стадиях проектирования
1400.	Теплоснабжение	Тепловые сети от ТК-95 до ТК- 102 2d 400 мм	протяженность 800 м	г. Усть-Илимск	Определяется на дальнейших стадиях проектирования
1401.	Теплоснабжение	Тепловые сети от ТК-17 до ТК-67 2d 400 мм	протяженность 670 м	г. Усть-Илимск	Определяется на дальнейших стадиях проектирования
1402.	Теплоснабжение	Тепловые сети от ТК-53 до ТК-60 2d 500 мм	протяженность 1700 м	г. Усть-Илимск	Определяется на дальнейших стадиях проектирования
1403.	Теплоснабжение	Тепловые сети от (ТП- 4) до ТК- 26 2d 200 мм	протяженность 1000 м	г. Усть-Илимск	Определяется на дальнейших стадиях проектирования
1404.	Теплоснабжение	Тепловые сети от ТК-25 до ТК-81 2d 400 мм	протяженность 700 м	г. Усть-Илимск	Определяется на дальнейших стадиях проектирования
1405.	Теплоснабжение	Тепловые сети (подключение ЦТП инд. жилых домов), 2d 100 - 70 мм	протяженность 619 м	г. Усть-Илимск	Определяется на дальнейших стадиях проектирования
1406.	Теплоснабжение	Тепловые сети от ТК-8 до ПНС-2 2d 400 мм	протяженность 511 м	г. Усть-Илимск	Определяется на дальнейших стадиях проектирования
1407.	Теплоснабжение	Тепловые сети от ПНС-2 до ТК-13 2d 400 мм	протяженность 210 м	г. Усть-Илимск	Определяется на дальнейших стадиях проектирования
1408.	Теплоснабжение	Тепловые сети от ТК-13 до ТК-14 2d 250 мм	протяженность 102 м	г. Усть-Илимск	Определяется на дальнейших стадиях проектирования
1409.	Теплоснабжение	Тепловые сети от ТК-14 до ТК-16 2d 200 мм	протяженность 162 м	г. Усть-Илимск	Определяется на дальнейших стадиях проектирования
1410.	Теплоснабжение	Тепловые сети от ТК-16 до ТК17 2d 150 мм	протяженность 230 м	г. Усть-Илимск	Определяется на дальнейших стадиях проектирования
1411.	Теплоснабжение	Тепловые сети от ТК - 17 до ТК- 19 2d 200 мм	Протяженность 210 м	г. Усть-Илимск	Определяется на дальнейших стадиях проектирования
1412.	Теплоснабжение	Тепловые сети от ТК-19 до ПНС-1 2d 250 мм	Протяженность 555 м	г. Усть-Илимск	Определяется на дальнейших стадиях проектирования
1413.	Теплоснабжение	Тепловые сети от ТК-10 до ПНС-4 2d 300 мм	Протяженность 1025 м	г. Усть-Илимск	Определяется на дальнейших стадиях проектирования
1414.	Теплоснабжение	Тепловые сети от ТП-1 до ТК-15 2d 350 мм	Протяженность1320 м	г. Усть-Илимск	Определяется на дальнейших стадиях проектирования

1415.	Теплоснабжение	Тепловые сети от ТК-15 до ТК-18 2d 300 мм	Протяженность 380 м	г. Усть-Илимск	Определяется на дальнейших стадиях проектирования
1416.	Теплоснабжение	Тепловые сети от ТК-18 до ТК20 2d 200 мм	Протяженность 340 м	г. Усть-Илимск	Определяется на дальнейших стадиях проектирования
1417.	Теплоснабжение	Тепловые сети от ЦЭК до ТК-10 2d 300 мм	Протяженность 218 м	г. Усть-Илимск	Определяется на дальнейших стадиях проектирования
1418.	Теплоснабжение	Тепловые сети от ПНС-5 до ответвления на п. Тушама 2d 300 мм	Протяженность 1762 м	г. Усть-Илимск	Определяется на дальнейших стадиях проектирования
1419.	Теплоснабжение	Тепловые сети от 16УТ- 43 (для подключения потребителей жилых домов по ул Ольховская, ул Осиновая 16 микрорайон)	1345 м	г. Усть-Илимск	Определяется на дальнейших стадиях проектирования
1420.	Теплоснабжение	Сети теплоснабжения с сооружениями (14 микрорайон)	4725 м	г. Усть-Илимск	Определяется на дальнейших стадиях проектирования
1421.	Теплоснабжение	Сети теплоснабжения с сооружениями (15 микрорайон)	6800 м	г. Усть-Илимск	Определяется на дальнейших стадиях проектирования
1422.	Теплоснабжение	Сети теплоснабжения с сооружениями (13 микрорайон)	1200 м	г. Усть-Илимск	Определяется на дальнейших стадиях проектирования
1423.	Теплоснабжение	Сети теплоснабжения с сооружениями (12 микрорайон)	2200 м	г. Усть-Илимск	Определяется на дальнейших стадиях проектирования
1424.	Теплоснабжение	Тепловые сети к ЦТП 3 2d 150 мм	Протяженность 324 м	г. Усть-Илимск	Определяется на дальнейших стадиях проектирования
Усть-Илимский район					
1425.	Водоотведение	Строительство очистных сооружений хозяйственно-бытовых сточных вод производительностью 300 куб.м/сут. в п. Невон Усть-Илимского района Иркутской области	300 куб.м/сут.	п. Невон	Определяется на дальнейших стадиях проектирования
Братская ОТР					
г. Братск					
1426.	Подача воды	Насосная станция 3-го подъема с сетями водопровода	60,0 тыс. куб.м/сут.	ж/р Центральный	Санитарно-защитная зона 30 м СанПиН 2.2.1/2.1.1.1200-03 (новая редакция)
1427.	Хранение запаса питьевой воды	Резервуар чистой воды на площадке ВНС 2-го подъема Братского подземного водозабора (реконструкция)	3000 куб.м	ж/р Центральный	Санитарно-защитная зона 20 м СанПиН 2.2.1/2.1.1.1200-03 (новая редакция)
1428.	Транспортировка питьевой воды	Водопровод от ул. Космонавтов, 3 до ул. Энгельса, 23 (реконструкция)	315 мм, 700 м	ж/р Центральный	Санитарно-защитная зона 20 м СанПиН 2.2.1/2.1.1.1200-03 (новая редакция)
1429.	Подача воды	Насосная станция 4-го микрорайона (реконструкция)	Нет данных	ж/р Центральный, ул. Снежная	Санитарно-защитная зона 20 м СанПиН 2.2.1/2.1.1.1200-03 (новая редакция)
1430.	Подача воды в многоквартирные дома повышенной этажности	Повысительная водопроводная насосная станция ЦТП-27-2 (реконструкция)	1920 куб.м/сут.	ж/р Центральный	Санитарно-защитная зона 20 м СанПиН 2.2.1/2.1.1.1200-03 (новая редакция)
1431.	Подача воды в многоквартирные дома повышенной этажности	Повысительная водопроводная насосная станция ЦТП-27-3 (реконструкция)	1115 куб.м/сут.	ж/р Центральный	Санитарно-защитная зона 20 м СанПиН 2.2.1/2.1.1.1200-03 (новая редакция)
1432.	Подача воды в многоквартирные дома повышенной этажности	Повысительная водопроводная насосная станция № 2610 (реконструкция)	960 куб.м/сут.	ж/р Центральный	Санитарно-защитная зона 20 м СанПиН 2.2.1/2.1.1.1200-03 (новая редакция)
1433.	Подача воды в многоквартирные	Повысительная водопроводная насосная станция № 2616 (реконструкция)	720 куб.м/сут.	ж/р Центральный	Санитарно-защитная зона 20 м СанПиН 2.2.1/2.1.1.1200-03 (новая редакция)

	дома повышенной этажности				
1434.	Подача воды в многоквартирные дома повышенной этажности	Повысительная водопроводная насосная станция 2601 (реконструкция)	960 куб.м/сут.	ж/р Центральный	Санитарно-защитная зона 20 м СанПиН 2.2.1/2.1.1.1200-03 (новая редакция)
1435.	Подъем и подача воды	Братский подземный водозабор с кустом скважин № 5 (реконструкция)	$Q_{пр.}$ – 42,0 тыс. куб.м/сут. $Q_{факт.}$ – менее 30,0 тыс. куб.м/сут.	ж/р Центральный	Санитарно-защитная зона 20 м СанПиН 2.2.1/2.1.1.1200-03 (новая редакция)
1436.	Подача воды	Водопроводная насосная станция «Северный Артек» (реконструкция)	480 куб.м/сут.	ж/р Центральный	Санитарно-защитная зона 20 м СанПиН 2.2.1/2.1.1.1200-03 (новая редакция)
1437.	Транспортировка питьевой воды	Водопровод от ул. Муханова (район КНС-5) до ЦТП-2 (реконструкция)	2х315 мм, 2184 м	ж/р Центральный	Охранная зона водопровода СанПиН 2.1.4.1110-02
1438.	Очистка воды до нормативных требований	Водопроводные очистные сооружения с сетями водопровода (ВОС ж/р Энергетик) (реконструкция)	30,0 тыс. куб.м/сут.	ж/р Энергетик	Санитарно-защитная зона 20 м СанПиН 2.2.1/2.1.1.1200-03 (новая редакция)
1439.	Подача воды	Водопроводная насосная станция 5-го мкр. ж/р Энергетик (реконструкция)	12,5 тыс. куб.м/сут.	ж/р Энергетик	Санитарно-защитная зона 20 м СанПиН 2.2.1/2.1.1.1200-03 (новая редакция)
1440.	Транспортировка воды	Водовод (реконструкция)	225 мм, 130 м	ж/р Энергетик, ул. Мечтателей	Санитарно-защитная полоса водовода (СанПиН 2.1.4.1110-02)
1441.	Подъем и подача воды	Падунский подземный водозабор (реконструкция)	$Q_{пр.}$ – 10,0 тыс. куб.м/сут. $Q_{факт.}$ – 6,7 тыс. куб.м/сут.	ж/р Энергетик	Зона санитарной охраны водозабора (СанПиН 2.1.4.1110-02)
1442.	Подача воды в многоквартирные дома	Повысительная водопроводная насосная станция жилых районов Падун и Южный Падун (реконструкция)	12,5 тыс. куб.м/сут.	Падунский территориальный район, ж/р Южный Падун	Санитарно-защитная зона 20 м СанПиН 2.2.1/2.1.1.1200-03 (новая редакция)
1443.	Очистка воды до нормативных требований	Водопроводные очистные сооружения с сетями водопровода (ВОС ж/р Бикей)	500 куб.м/сут.	Падунский территориальный район, ж/р Бикей	Санитарно-защитная зона 20 м СанПиН 2.2.1/2.1.1.1200-03 (новая редакция)
1444.	Очистка воды до нормативных требований	Водопроводные очистные сооружения с сетями водопровода (ВОС-1 ж/р Гидростроитель) (реконструкция)	15,0 тыс. куб.м/сут.	Правобережный территориальный район, ж/р Гидростроитель	Санитарно-защитная зона 20 м СанПиН 2.2.1/2.1.1.1200-03 (новая редакция)
1445.	Очистка воды до нормативных требований	Водопроводные очистные сооружения с сетями водопровода (ВОС-2 ж/р Гидростроитель) (реконструкция)	12,5 тыс. куб.м/сут.	Правобережный территориальный район, ж/р Гидростроитель	Санитарно-защитная зона 20 м СанПиН 2.2.1/2.1.1.1200-03 (новая редакция)
1446.	Транспортировка питьевой воды	Водопровод (реконструкция)	50÷200 мм	Правобережный территориальный район, ж/р Осиновка, ул. Геофизическая	Охранная зона СанПиН 2.1.4.1110-02
1447.	Подъем и подача воды	Подземный водозабор ж/р Осиновка (реконструкция)	$Q_{пр.}$ – 0,3 тыс. куб.м/сут. $Q_{факт.}$ – 0,3 тыс. куб.м/сут.	ж/р Осиновка	Зона санитарной охраны водозабора (СанПиН2.1.4.1110-02)
1448.	Транспортировка питьевой воды	Водопровод от ЦНС до ВОС-1 ж/р Гидростроитель (реконструкция)	400 мм	Правобережный территориальный район	Охранная зона СанПиН 2.1.4.1110-02
1449.	Транспортировка питьевой воды	Водопровод от ЦНС до ВОС-2 ж/р Гидростроитель (реконструкция)	400 мм, 2х300 мм	Правобережный территориальный район	Охранная зона СанПиН 2.1.4.1110-02
1450.	Подъем и подача воды	Скважина	по проекту	мкр. Сосновый Бор, ж/р Энергетик	Зона санитарной охраны водозабора (СанПиН2.1.4.1110-02)
1451.	Транспортировка питьевой воды	Водопровод-перемычка от ул. Обручева до бульвара Победы (реконструкция)	189 м	ж/р Центральный	Охранная зона СанПиН 2.1.4.1110-02
1452.	Транспортировка питьевой воды	Водопровод-перемычка от ул. Ставропольская до ул. Сосновая (реконструкция)	144 м	Правобережный территориальный район, ж/р Гидростроитель	Охранная зона СанПиН 2.1.4.1110-02

1453.	Транспортировка питьевой воды	Водопровод по пр. Индустриальный (реконструкция)	2463 м	ж/р Центральный	Охранная зона СанПиН 2.1.4.1110-02
1454.	Транспортировка питьевой воды	Водовод по ул. Рябикова (реконструкция)	1256 м	ж/р Центральный	Охранная зона СанПиН 2.1.4.1110-02
1455.	Транспортировка питьевой воды	Водовод по ул. Пролетарская (реконструкция с увеличением диаметра)	1952 м	Падунский территориальный район, ж/р Южный Падун	Охранная зона СанПиН 2.1.4.1110-02
1456.	Транспортировка питьевой воды	Водопровод-перемычка в районе ул. Набережная	182 м	Падунский территориальный район, ж/р Южный Падун	Охранная зона СанПиН 2.1.4.1110-02
1457.	Транспортировка питьевой воды	Водопровод по ул. Ильинская (закольцовка)	1064 м	Падунский территориальный район, ж/р Южный Падун	Охранная зона СанПиН 2.1.4.1110-02
1458.	Транспортировка питьевой воды	Водовод от ВОС-2 ж/р Энергетик до мкр. Нагорный	3347 м	Правобережный территориальный район	Охранная зона СанПиН 2.1.4.1110-02
1459.	Транспортировка питьевой воды	Водовод от ВОС-2 ж/р Энергетик до мкр. Сибтепломаш	1992 м	Правобережный территориальный район	Охранная зона СанПиН 2.1.4.1110-02
1460.	очистка сточных вод	КОС ж/р Центральный (реконструкция)	86,0 тыс. куб.м/сут.	правый берег р. Вихорева, в 1 км от центра города	Санитарно-защитная зона 20 м СанПиН 2.2.1/2.1.1.1200-03 (новая редакция)
1461.	выпуск сточных вод	Береговой выпуск сточных вод от КОС ж/р Центральный в р. Вихорева (реконструкция)	1200 мм	МО города Братска	Определяется на дальнейших стадиях проектирования
1462.	очистка сточных вод	КОС ж/р Падун (реконструкция)	10,0 тыс. куб.м/сут.	правый берег р. Вихорева, на запад от ж/р Энергетик	Санитарно-защитная зона 20 м СанПиН 2.2.1/2.1.1.1200-03 (новая редакция)
1463.	очистка сточных вод	КОС ж/р Энергетик (реконструкция)	32,0 тыс. куб.м/сут.	1,5 км ниже створа плотины Братской ГЭС	Санитарно-защитная зона 20 м СанПиН 2.2.1/2.1.1.1200-03 (новая редакция)
1464.	очистка сточных вод	КОС ж/р Гидростроитель (реконструкция)	20,0 тыс. куб.м/сут.	правый берег Усть-Илимского водохранилища, в 7 км ниже плотины Братской ГЭС	Санитарно-защитная зона 20 м СанПиН 2.2.1/2.1.1.1200-03 (новая редакция)
1465.	очистка сточных вод	КОС ж/р Бикей (реконструкция)	700 куб.м/сут.	Юго-восточнее ж/р Бикей	Санитарно-защитная зона 20 м СанПиН 2.2.1/2.1.1.1200-03 (новая редакция)
1466.	перекачка сточных вод	ГКНС-14 (реконструкция)	4800 куб.м/сут.	ж/р Центральный, ул. Курчатова	Санитарно-защитная зона 20 м СанПиН 2.2.1/2.1.1.1200-03 (новая редакция)
1467.	транспортировка сточных вод	Напорный коллектор от ГКНС-14 до камеры гашения на улице Комсомольская (реконструкция)	1200 мм	ж/р Центральный	Определяется на дальнейших стадиях проектирования
1468.	транспортировка сточных вод	Самотечный коллектор от ул. Мира до ГКНС-14 (реконструкция)	300 мм, 970 м	ж/р Центральный	Определяется на дальнейших стадиях проектирования
1469.	прием и перекачка сточных вод	КНС-2 (реконструкция)	216 куб.м/час	Центральный территориальный район	Санитарно-защитная зона 20 м СанПиН 2.2.1/2.1.1.1200-03 (новая редакция)
1470.	транспортировка сточных вод	Напорный коллектор от КНС-2 до камеры гашения по ул. Троицкая (реконструкция)	225 мм, 800 м	Центральный территориальный район	Определяется на дальнейших стадиях проектирования
1471.	прием и перекачка сточных вод	КНС-3 (реконструкция)	1900 куб.м/час	ж/р Центральный, ул. Космонавтов	Санитарно-защитная зона 20 м СанПиН 2.2.1/2.1.1.1200-03 (новая редакция)
1472.	транспортировка сточных вод	Самотечный коллектор по ул. Мира от д. 1 до д. 21 (реконструкция)	225 мм, 650 м	ж/р Центральный	Определяется на дальнейших стадиях проектирования
1473.	прием и перекачка сточных вод	КНС-4 (реконструкция)	450 куб.м/час	ж/р Центральный, ул. Пихтовая	Санитарно-защитная зона 20 м СанПиН 2.2.1/2.1.1.1200-03 (новая редакция)
1474.	прием и перекачка сточных вод	КНС-7 (реконструкция)	51 куб.м/час	ж/р Центральный	Санитарно-защитная зона 20 м СанПиН 2.2.1/2.1.1.1200-03 (новая редакция)
1475.	прием и перекачка сточных вод	КНС-5 (реконструкция)	800 куб.м/час	ж/р Центральный, 23-ий микрорайон	Санитарно-защитная зона 20 м СанПиН 2.2.1/2.1.1.1200-03 (новая редакция)
1476.	прием и перекачка сточных вод	КНС-6 (реконструкция)	125 куб.м/час	ж/р Центральный, 27-ий микрорайон	Санитарно-защитная зона 15 м СанПиН 2.2.1/2.1.1.1200-03 (новая редакция)

1477.	прием и перекачка сточных вод	КНС-8 (реконструкция)	80 куб.м/час	ж/р Центральный	Санитарно-защитная зона 15 м СанПиН 2.2.1/2.1.1.1200-03 (новая редакция)
1478.	прием и перекачка сточных вод	КНС-0 (реконструкция)	100 куб.м/час	Падунский территориальный район, ж/р Падун	Санитарно-защитная зона 15 м СанПиН 2.2.1/2.1.1.1200-03 (новая редакция)
1479.	транспортировка сточных вод	Напорный коллектор от КНС-0 до камеры гашения (реконструкция)	2х150 мм, 940 м	Падунский территориальный район, ж/р Падун	Определяется на дальнейших стадиях проектирования
1480.	прием и перекачка сточных вод	КНС-1 (реконструкция)	875 куб.м/час	Падунский территориальный район, ж/р Падун	Санитарно-защитная зона 20 м СанПиН 2.2.1/2.1.1.1200-03 (новая редакция)
1481.	транспортировка сточных вод	Напорный коллектор от КНС-1 до камеры гашения (реконструкция)	2х250 мм, 1600 м	Падунский территориальный район, ж/р Падун	Определяется на дальнейших стадиях проектирования
1482.	прием и перекачка сточных вод	КНС-7 (реконструкция)	115 куб.м/час	Падунский территориальный район, ж/р Падун	Санитарно-защитная зона 15 м СанПиН 2.2.1/2.1.1.1200-03 (новая редакция)
1483.	прием и перекачка сточных вод	КНС-3 (реконструкция)	800 куб.м/час	Падунский территориальный район, ж/р Энергетик	Санитарно-защитная зона 20 м СанПиН 2.2.1/2.1.1.1200-03 (новая редакция)
1484.	прием и перекачка сточных вод	КНС-5 (реконструкция)	1600 м³/час	Падунский территориальный район, ж/р Энергетик	Санитарно-защитная зона 20 м СанПиН 2.2.1/2.1.1.1200-03 (новая редакция)
1485.	транспортировка сточных вод	Напорный коллектор от КНС-5 до камеры гашения (реконструкция)	2х600 мм, 259 м	Падунский территориальный район, ж/р Энергетик	Определяется на дальнейших стадиях проектирования
1486.	прием и перекачка сточных вод	КНС-6 (реконструкция)	1600 куб.м/час	Падунский территориальный район, ж/р Энергетик	Санитарно-защитная зона 20 м СанПиН 2.2.1/2.1.1.1200-03 (новая редакция)
1487.	прием и перекачка сточных вод	КНС-1 (реконструкция)	800 куб.м/час	Правобережный территориальный район, ж/р Гидростроитель	Санитарно-защитная зона 20 м СанПиН 2.2.1/2.1.1.1200-03 (новая редакция)
1488.	прием и перекачка сточных вод	КНС-2 (реконструкция)	100 куб.м/час	Падунский территориальный район, ж/р Осиновка	Санитарно-защитная зона 15 м СанПиН 2.2.1/2.1.1.1200-03 (новая редакция)
1489.	транспортировка сточных вод	Самотечный коллектор (реконструкция)	200 мм, 150 м	ж/р Осиновка, ул. Заярская	Определяется на дальнейших стадиях проектирования
1490.	прием и перекачка сточных вод	КНС-2 ж/р Энергетик (реконструкция)	по проекту	Падунский территориальный район, ж/р Энергетик	Санитарно-защитная зона 15 м СанПиН 2.2.1/2.1.1.1200-03 (новая редакция)
1491.	транспортировка сточных вод	Самотечный коллектор (реконструкция)	1300 м	Падунский территориальный район, ж/р Падун	Определяется на дальнейших стадиях проектирования
1492.	транспортировка сточных вод	Самотечный коллектор (реконструкция)	540 м	Падунский территориальный район, ж/р Падун, пер. Дубынинский	Определяется на дальнейших стадиях проектирования
1493.	прием и перекачка сточных вод	КНС по ул. Пролетарская с напорным коллектором в две нитки	2900 м	Падунский территориальный район, ж/р Падун	Определяется на дальнейших стадиях проектирования
1494.	транспортировка сточных вод	Самотечный коллектор	2000 м	Падунский территориальный район, ж/р Падун	Определяется на дальнейших стадиях проектирования
1495.	прием и перекачка сточных вод	КНС с напорным коллектором в две нитки	611 м	ж/р Центральный	Определяется на дальнейших стадиях проектирования
1496.	транспортировка сточных вод	Самотечные уличные коллектора	1715 м	ж/р Центральный	Определяется на дальнейших стадиях проектирования
1497.	Линейный объект электроэнергетики для передачи электроэнергии на расстояние	Центральный район города: линии электропередачи ЛЭП 10 кВ от ПС 110/35/10 кВ «Городская»	10 кВ, 2,2 км	Центральный район	Охранная зона 10 (5) м
1498.	Линейный объект электроэнергетики для передачи	Центральный район города: линии электропередачи ЛЭП 10 кВ от ПС 110/10 кВ «Западная» с закольцовкой на ПС 110/10 «Северная»	10 кВ, 6,8 км	Центральный район	Охранная зона 10 (5) м

	электроэнергии на расстояние				
1499.	Объект капитального строительства электроэнергетики для распределения электроэнергии	Центральный район города: трансформаторные подстанции 10/0,4 кВ	10/0,4 кВ	Центральный район	Охранная зона 10 м
1500.	Линейный объект электроэнергетики для передачи электроэнергии на расстояние	Центральный район города: линии электропередачи ЛЭП 10 кВ от ПС 110/10 кВ «Западная»	10 кВ, 4,5 км	Центральный район	Охранная зона 10 (5) м
1501.	Объект капитального строительства электроэнергетики для распределения электроэнергии	Центральный район города: трансформаторные подстанции 10/0,4 кВ	10/0,4 кВ	Центральный район	Охранная зона 10 м
1502.	Линейный объект электроэнергетики для передачи электроэнергии на расстояние	Падунский район города: линии электропередачи ЛЭП 10 кВ от ПС 35/10 кВ «Энергетик 3»	10 кВ, 2,2 км	Падунский район	Охранная зона 10 (5) м
1503.	Объект капитального строительства электроэнергетики для распределения электроэнергии	Падунский район города: трансформаторные подстанции 10/0,4 кВ	10/0,4 кВ	Падунский район	Охранная зона 10 м
1504.	Линейный объект электроэнергетики для передачи электроэнергии на расстояние	Падунский район города: линии электропередачи ЛЭП 10 кВ от ПС 35/10 кВ «Энергетик 3»	10 кВ, 0,5 км	Падунский район	Охранная зона 10 (5) м
1505.	Объект капитального строительства электроэнергетики для распределения электроэнергии	Падунский район города: трансформаторные подстанции 10/0,4 кВ	10/0,4 кВ	Падунский район	Охранная зона 10 м
1506.	Линейный объект электроэнергетики для передачи электроэнергии на расстояние	Падунский район города: линии электропередачи ЛЭП 10 кВ от ПС 35/10 кВ «Энергетик 2»	10 кВ, 1,8 км	Падунский район	Охранная зона 10 (5) м
1507.	Объект капитального строительства электроэнергетики для распределения электроэнергии	Падунский район города: трансформаторные подстанции 10/0,4 кВ	10/0,4 кВ	Падунский район	Охранная зона 10 м
1508.	Линейный объект электроэнергетики	Падунский район города: линии электропередачи ЛЭП 6 кВ от ПС 220/6 кВ «Пурсей»	6 кВ, 0,9 км	Падунский район	Охранная зона 10 (5) м

	для передачи электроэнергии на расстояние				
1509.	Объект капитального строительства электроэнергетики для распределения электроэнергии	Падунский район города: трансформаторные подстанции 6/0,4 кВ	6/0,4 кВ	Падунский район	Охранная зона 10 м
1510.	Линейный объект электроэнергетики для передачи электроэнергии на расстояние	Падунский район города: линии электропередачи ЛЭП 6 кВ от ПС 35/6 кВ «Птицефабрика»	6 кВ, 17,9 км	Падунский район	Охранная зона 10 (5) м
1511.	Объект капитального строительства электроэнергетики для распределения электроэнергии	Падунский район города: трансформаторные подстанции 6/0,4 кВ	6/0,4 кВ	Падунский район	Охранная зона 10 м
1512.	Линейный объект электроэнергетики для передачи электроэнергии на расстояние	Правобережный район города: линии электропередачи ЛЭП 10 кВ от ПС 220/110/10 кВ «Заводская»	10 кВ, 3,7 км	Правобережный район	Охранная зона 10 (5) м
1513.	Объект капитального строительства электроэнергетики для распределения электроэнергии	Правобережный район города: трансформаторные подстанции 10/0,4 кВ	10/0,4 кВ	Правобережный район	Охранная зона 10 м
1514.	Линейный объект электроэнергетики для передачи электроэнергии на расстояние	Правобережный район города: линии электропередачи ЛЭП 6 кВ от ПС 110/35/27,5/6 кВ «Гидростроитель»	6 кВ, 2,1 км	Правобережный район	Охранная зона 10 (5) м
1515.	Объект капитального строительства электроэнергетики для распределения электроэнергии	Правобережный район города: трансформаторные подстанции 6/0,4 кВ	6/0,4 кВ	Правобережный район	Охранная зона 10 м
1516.	Линейный объект теплоэнергетики для передачи теплоносителя на расстояние	Тепловая сеть от БУГ-1 до ТК-4 (реконструкция)	Увеличение диаметра с Ду 700мм на Ду 1000 мм, 2,93 км	Центральный район	Охранная зона устанавливается согласно СП 124.13330.2012 Тепловые сети
1517.	Линейный объект теплоэнергетики для передачи теплоносителя на расстояние	Тепловая сеть от ТК-11 до ТК-21А (реконструкция)	Увеличение диаметра с Ду 350 мм на Ду 500 мм, 0,68 км	Центральный район	Охранная зона устанавливается согласно СП 124.13330.2012 Тепловые сети

1518.	Линейный объект теплоэнергетики для передачи теплоносителя на расстояние	Тепловая сеть от П-) до П-1 (реконструкция)	Уменьшение диаметра до Ду 250 мм, 2,32 км	Центральный район	Охранная зона устанавливается согласно СП 124.13330.2012 Тепловые сети
1519.	Линейный объект теплоэнергетики для передачи теплоносителя на расстояние	Тепловая сеть от БУГ-1 до БУГ-2 (реконструкция)	Увеличение диаметра с Ду 500 мм на Ду 700 мм, 0,09 км	Центральный район	Охранная зона устанавливается согласно СП 124.13330.2012 Тепловые сети
1520.	Объект капитального строительства теплоэнергетики для увеличения располагаемого напора	Насосная станция ПНС-Южная (строительство)	1 ед.	Центральный район	Охранная зона устанавливается согласно СП 124.13330.2012 Тепловые сети
1521.	Объект капитального строительства теплоэнергетики для увеличения располагаемого напора	Насосная станция ПНС-Комсомольская (строительство)	1 ед.	Центральный район	Охранная зона устанавливается согласно СП 124.13330.2012 Тепловые сети
1522.	Линейный объект теплоснабжения	3-й ввод от ТЭЦ-6 до ЦРГК (строительство)	По проекту	Центральный район	Охранная зона устанавливается согласно СП 124.13330.2012 Тепловые сети
1523.	Линейный объект теплоснабжения	Теплосеть от существующей сети до потребителя в 1 микрорайоне (улицы Подбельского, Мира, Южная, Комсомольская) (строительство)	По проекту	Центральный район	Охранная зона устанавливается согласно СП 124.13330.2012 Тепловые сети
1524.	Линейный объект теплоснабжения	Теплосеть от существующей сети до потребителя в 8 микрорайоне (ул. Мира, Подбельского, Южная, Пионерская) (строительство)	По проекту	Центральный район	Охранная зона устанавливается согласно СП 124.13330.2012 Тепловые сети
1525.	Линейный объект теплоснабжения	Участки тепловой сети: от ТК-155 до ТК-н25; от ТК-н25 до Тк-156; от ТК-149 до ТК-н31; от ТК-н31 до потребителей; от ТК-155 до ТК-н34; от ТК-н34 до ТК-н35; от ТК-н35 до потребителей; от ТК-216 ТЭЦ-7 до потребителей жилого района Падун, микрорайон № 1, кварталы № 22, 23, 24, 25, частично 26, 27 (юго-западный микрорайон) (строительство)	По проекту	Падунский район	Охранная зона устанавливается согласно СП 124.13330.2012 Тепловые сети
1526.	Линейный объект теплоснабжения	Теплосеть ТК-114-114Б магистральной теплосети от ТП-3 до павильона-2 (реконструкция)	По проекту	Падунский район	Охранная зона устанавливается согласно СП 124.13330.2012 Тепловые сети
1527.	Линейный объект теплоснабжения	Участок теплосети от ТК-23 до ТК-26 магистральной теплосети от ТП-3 до ТК-26 (реконструкция)	По проекту	Падунский район	Охранная зона устанавливается согласно СП 124.13330.2012 Тепловые сети
1528.	Линейный объект теплоснабжения	Тепловые сети ТЭЦ-7 квартала 7а: участок № 1: от ТК-11 до (.) 4 участок № 2: от (.) 4 до (.) 5 участок № 3: от (.) 6 до (.) 7 (реконструкция)	По проекту	Падунский район	Охранная зона устанавливается согласно СП 124.13330.2012 Тепловые сети
1529.	Линейный объект теплоснабжения	Тепловые сети ТЭЦ-7 квартала 7а от ТК-267 до (.) 9 (реконструкция)	По проекту	Падунский район	Охранная зона устанавливается согласно СП 124.13330.2012 Тепловые сети
1530.	Линейный объект теплоснабжения	Участок магистральной теплосети от ТЭЦ-7 до тепловой камеры 705 инв. № 14804021242 (реконструкция)	По проекту	Падунский район	Охранная зона устанавливается согласно СП 124.13330.2012 Тепловые сети
1531.	Линейный объект теплоснабжения	Участок теплосети от ТК-78 до второго фланца головных задвижек ТЭЦ-7 (участок от неподвижной опоры Н9 до Н8)	По проекту	Падунский район	Охранная зона устанавливается согласно СП 124.13330.2012 Тепловые сети

		магистральной теплосети от ТЭЦ-7 до тепловой камеры 705 инв. № 14804021242 (реконструкция)			
1532.	Линейный объект теплоснабжения	Участок теплосети от ТК-51 до ТК-56 магистральной теплосети от Павильона задвижек до тепловой камеры 59 инв. № 14804031265 (реконструкция)	По проекту	Падунский район	Охранная зона устанавливается согласно СП 124.13330.2012 Тепловые сети
1533.	Линейный объект теплоснабжения	Теплосеть ТК-105-ТК-110/5 (участок теплосети ТК-110-ТК-107б) магистральной теплосети от ТП-3 до павильона-2, инв. № 14801041044 (реконструкция)	По проекту	Центральный район	Охранная зона устанавливается согласно СП 124.13330.2012 Тепловые сети
1534.	Линейный объект теплоснабжения	Теплосеть ТК-32-ТК59-ТК-61 (участок теплосети ТК-32 до ТК56) магистральной теплосети от ТК-0 до павильона-2, инв. № 14801021131 (реконструкция)	По проекту	Центральный район	Охранная зона устанавливается согласно СП 124.13330.2012 Тепловые сети
1535.	Линейный объект теплоснабжения	Теплосеть ТК-32-ТК59-ТК-61 (участок теплосети ТК-56-ПНС-1/ГК-56-ТК-58) магистральной теплосети от ТК-0 до павильона-2, инв. №14801021103 (реконструкция)	По проекту	Центральный район	Охранная зона устанавливается согласно СП 124.13330.2012 Тепловые сети
1536.	Линейный объект теплоснабжения	Теплосеть ТК-32-ТК59-ТК-61 (участок теплосети ТК-56-ПНС-1, ТК-56-ТК-58) магистральной теплосети от ТК-0 до павильона-2, инв. № 14801021103 (реконструкция)	По проекту	Центральный район	Охранная зона устанавливается согласно СП 124.13330.2012 Тепловые сети
1537.	Линейный объект теплоснабжения	Теплосеть ТК-32-ТК59-ТК-61 (участок теплосети ТК-58 до т. А) магистральной теплосети от ТК-0 до павильона-2, инв. № 14801021065 (реконструкция)	По проекту	Центральный район	Охранная зона устанавливается согласно СП 124.13330.2012 Тепловые сети
1538.	Линейный объект теплоснабжения	Теплосеть ТК-32-ТК59-ТК-61 (участок теплосети т. А до ТК-59) магистральной теплосети от ТК-0 до павильона-2, инв. № 14801021065 (реконструкция)	По проекту	Центральный район	Охранная зона устанавливается согласно СП 124.13330.2012 Тепловые сети
1539.	Линейный объект теплоснабжения	Тепловые сети от магистральных тепловых сетей ТЭЦ-6 к планируемым площадкам многоквартирной застройки (строительство)	1,9 км	Центральный район	Охранная зона устанавливается согласно СП 124.13330.2012 Тепловые сети
1540.	Линейный объект теплоснабжения	Тепловые сети от магистральных тепловых сетей ТЭЦ-7 к планируемым площадкам многоквартирной застройки (строительство)	2,8 км	Падунский район	Охранная зона устанавливается согласно СП 124.13330.2012 Тепловые сети
1541.	Линейный объект теплоснабжения	Тепловые сети от магистральных тепловых сетей ТЭЦ-7 к планируемым площадкам многоквартирной застройки (строительство)	8,2 км	Падунский район	Охранная зона устанавливается согласно СП 124.13330.2012 Тепловые сети
1542.	Линейный объект системы газораспределения	Газопровод распределительный к угольным котельным г. Братска (строительство)	по проекту	МО г. Братск	Охранная зона 3 м
1543.	Линейный объект системы газораспределения	Газопровод распределительный к спортивному комплексу Олимпия (строительство)	0,6 км	Правобережный район	Охранная зона 3 м
1544.	Линейный объект системы газораспределения	Газопровод распределительный к потребителям индивидуальной застройки (строительство)	20,9 км	Правобережный район	Охранная зона 3 м
1545.	Объект капитального строительства системы газораспределения	Пункт редуцирования газа ГРП (строительство)	по расчету	Правобережный район	Охранная зона 3 м
1546.	Линейный объект системы газораспределения	Газопровод распределительный к потребителям индивидуальной застройки (строительство)	13,93 км	Центральный район	Охранная зона 3 м

1547.	Объект капитального строительства системы газораспределения	Пункт редуцирования газа ГРП (строительство)	по расчету	Центральный район	Охранная зона 3 м
1548.	Линейный объект системы газораспределения	Газопровод распределительный к потребителям индивидуальной застройки (строительство)	18,1 км	Падунский район	Охранная зона 3 м
1549.	Объект капитального строительства системы газораспределения	Пункт редуцирования газа ГРП (строительство)	по расчету	Падунский район	Охранная зона 3 м
1550.	Линейный объект системы газораспределения	Закольцовочный газопровод (строительство)	4,8 км	Падунский район	Охранная зона 3 м
Братский район					
1551.	Водоснабжение	Строительство водопровода	3,5 км	п. Сахарово	Определяется на дальнейших стадиях проектирования
1552.	Водоснабжение	Строительство водонапорных башен	Данные отсутствуют	с. Покосное, п. Кежемский, с. Кобляково, п. Боровской, с. Большеокинское, п. Турма, с. Ключи-Булак, д. Бада	Определяется на дальнейших стадиях проектирования
1553.	Водоснабжение	Строительство объекта водоснабжения «Станция умягчения подземных вод на хозяйственно-питьевые нужды, производительностью 2 500-3 000 куб.м/сут.», г. Вихоревка	2 500-3 000 куб.м/сут.	г. Вихоревка	Определяется на дальнейших стадиях проектирования
1554.	Водоотведение	Модернизация и ремонт объектов водоотведения	15 тыс куб.м/сут	г. Вихоревка	Определяется на дальнейших стадиях проектирования
1555.	Водоснабжение	Строительство водопровода от водозаборной скважины до школы	300 м	с. Большеокинское	Определяется на дальнейших стадиях проектирования
1556.	Водоснабжение	Устройство систем очистки питьевой воды сельских поселений	Данные отсутствуют	с. Ключи- Булак, с. Илир, с. Покосное, с. Тэмь, с. Тангуй, с. Калтук, с. Большеокинское, с. Кобляково, п. Зяба, п. Карахун, п. Турма, п. Тарма, п. Кежемский, п. Озерный, п. Прибойный, п. Прибрежный, д. Куватка, п. Наратай, п. Харанжино	Определяется на дальнейших стадиях проектирования
1557.	Водоотведение	Строительство канализационно-очистных сооружений	Данные отсутствуют	с. Покосное, с. Калтук, с. Кобляково	Определяется на дальнейших стадиях проектирования
1558.	Электроснабжение	Модернизация дизельных электростанций и электрических сетей	ДЭУ, 32,7 км сетей	п. Озерный, Наратай, Карахун	Определяется на дальнейших стадиях проектирования
1559.	Электроснабжение	Строительство, реконструкция и ремонт электрических сетей и трансформаторных подстанций	34,98 км	г. Вихоревка, п. Добчур, п. Харанжино, с. Илир, п. Прибойный, п. Зяба, п. Прибрежный и др.	Определяется на дальнейших стадиях проектирования
1560.	Электроснабжение	Реконструкция ПС «Вихоревка»	Замена трансформаторов мощностью 12,5 МВА на трансформаторы мощностью 25 МВА	Братский район	Определяется на дальнейших стадиях проектирования
1561.	Электроснабжение	Реконструкция ПС «Добчур»	Замена трансформатора мощностью 1,6 МВА на трансформатор мощностью 4 МВА	Братский район	Определяется на дальнейших стадиях проектирования

1562.	Теплоснабжение	Строительство блочно-модульной котельной	2,5 Гкал/час	п.Прибойный	Определяется на дальнейших стадиях проектирования
1563.	Теплоснабжение	Строительство котельной в блочно- модульном исполнении на твердом топливе	0,6 Гкал/час	п.Мамырь	Определяется на дальнейших стадиях проектирования
1564.	Теплоснабжение	Строительство котельной в блочно- модульном исполнении на твердом топливе и инженерных сетей	0,35 Гкал/час	с.Дубынино	Определяется на дальнейших стадиях проектирования
1565.	Теплоснабжение	Строительство котельной в блочно- модульном исполнении на твердом топливе и инженерных сетей	2 Гкал/час	п.Турма	Определяется на дальнейших стадиях проектирования
1566.	Теплоснабжение	Строительство котельной в блочно- модульном исполнении на твердом топливе и инженерных сетей	2 Гкал/час	с.Ключи-Булак	Определяется на дальнейших стадиях проектирования
1567.	Теплоснабжение	Строительство блочно-модульной котельной	0,8 Гкал/час	с.Илир	Определяется на дальнейших стадиях проектирования
1568.	Теплоснабжение	Строительство блочно-модульной котельной	1 Гкал/час	с.Покосное	Определяется на дальнейших стадиях проектирования
1569.	Теплоснабжение	Строительство блочно-модульной котельной на твердом топливе	0,6 Гкал/час	с.Тангуй	Определяется на дальнейших стадиях проектирования
1570.	Теплоснабжение	Модернизация котельных, объектов водоснабжения и инженерных сетей	3 котельных, 4 км инж. сетей	г.Вихоревка	Определяется на дальнейших стадиях проектирования
Чунский район					
1571.	Водоснабжение	Строительство и реконструкция поверхностных водозаборов	7500 куб.м/сут	Чунский район	Определяется на дальнейших стадиях проектирования
1572.	Водоснабжение	Строительство и реконструкция поверхностных водозаборов	10000 куб.м/сут	Чунский район	Определяется на дальнейших стадиях проектирования
1573.	Водоснабжение	Строительство и реконструкция поверхностных водозаборов	10000 куб.м/сут	Чунский район	Определяется на дальнейших стадиях проектирования
1574.	Водоснабжение	Строительство и реконструкция поверхностных водозаборов	600 куб.м/сут	Чунский район	Определяется на дальнейших стадиях проектирования
1575.	Водоснабжение	Строительство резервуаров чистой воды (в том числе противопожарные)	Объемом 2000 куб.м	Чунский район	Определяется на дальнейших стадиях проектирования
1576.	Водоснабжение	Строительство резервуаров чистой воды (в том числе противопожарные)	Объемом 2000 куб.м	Чунский район	Определяется на дальнейших стадиях проектирования
1577.	Водоснабжение	Строительство сооружений по очистке питьевой воды общей производительностью	7500 куб.м/сут	Чунский район	Определяется на дальнейших стадиях проектирования
1578.	Водоснабжение	Строительство сооружений по очистке питьевой воды общей производительностью	10000 куб.м/сут	Чунский район	Определяется на дальнейших стадиях проектирования
1579.	Водоснабжение	Устройство водозаборной скважины с павильоном и накопительным баком по ул. Декабристов, 7а в р.п. Октябрьский Чунского района Иркутской области, устройство водозаборной скважины с павильоном и накопительным баком по ул. Октябрьская, 25б в р.п. Октябрьский Чунского района Иркутской области	Данные отсутствуют	Чунский район	Определяется на дальнейших стадиях проектирования
1580.	Водоснабжение	Строительство насосной станции питьевого водоснабжения 1 подъема из прирусловых скважин р. Зермокан для обеспечения водоснабжения районного центра р.п. Чунский	Данные отсутствуют	Чунский район	Определяется на дальнейших стадиях проектирования
1581.	Водоснабжение	Строительство и реконструкция водопроводных сетей Д=100-300 мм	Общей протяженностью 15 км	Чунский район	Определяется на дальнейших стадиях проектирования
1582.	Водоснабжение	Строительство и реконструкция водопроводных сетей Д=100-300 мм	Общей протяженностью 35 км	Чунский район	Определяется на дальнейших стадиях проектирования

1583.	Водоотведение	Строительство сооружений по очистке сточных вод общей производительностью	6000 куб.м/сут	Чунский район	Определяется на дальнейших стадиях проектирования
1584.	Водоотведение	Строительство сооружений по очистке сточных вод общей производительностью	11000 куб.м/сут	Чунский район	Определяется на дальнейших стадиях проектирования
1585.	Водоотведение	Строительство и реконструкция канализационных сетей Д=200-400 мм	Общей протяженностью 10 км	Чунский район	Определяется на дальнейших стадиях проектирования
1586.	Водоотведение	Строительство и реконструкция канализационных сетей Д=200-400 мм	Общей протяженностью 20 км	Чунский район	Определяется на дальнейших стадиях проектирования
1587.	Электроснабжение	Реконструкция ПС «Лесогорск»	замена трансформаторов мощностью 25 МВА на трансформаторы мощностью 40 МВА	Чунский район	Определяется на дальнейших стадиях проектирования
1588.	Электроснабжение	Строительство ТП (2х630 кВА), ТП (2х400 кВА). Питание предусмотреть от ПС «Лесогорск» воздушными линиями 6 кВ с подвеской проводов СИП	Данные отсутствуют	МО Лесогорское	Определяется на дальнейших стадиях проектирования
1589.	Электроснабжение	Реконструкция ПС «Чуна»	Замена трансформаторов мощностью 16 МВА на трансформаторы мощностью 25 МВА	Чунский район	Определяется на дальнейших стадиях проектирования
1590.	Электроснабжение	Строительство трех ТП (2х630 кВА). Питание предусмотреть от ПС «Чуна» воздушными линиями 10 кВ с подвеской проводов СИП	Данные отсутствуют	МО Чунское	Определяется на дальнейших стадиях проектирования
1591.	Электроснабжение	Реконструкция ПС «Каменск»	Замена трансформатора мощностью 1,25 МВА на трансформатор мощностью 2,5 МВА	Чунский район	Определяется на дальнейших стадиях проектирования
1592.	Электроснабжение	Строительство ТП (2х630 кВА), двух ТП (2х400 кВА). Питание предусмотреть от ПС «Чуна» воздушными линиями 10кВ с подвеской проводов СИП	Данные отсутствуют	МО Чунское	Определяется на дальнейших стадиях проектирования
1593.	Электроснабжение	Строительство ТП (2х630 кВА), ТП (1х630 кВА). Питание предусмотреть от ПС «Лесогорск» воздушными линиями 6 кВ с подвеской проводов СИП	Данные отсутствуют	МО Лесогорское	Определяется на дальнейших стадиях проектирования
1594.	Электроснабжение	Строительство пяти ТП (2х630 кВА). Питание предусмотреть от ПС «Октябрьская» воздушными линиями 10 кВ с подвеской проводов СИП	Данные отсутствуют	МО Октябрьское	Определяется на дальнейших стадиях проектирования
1595.	Электроснабжение	Реконструкция ПС «Октябрьская»	Замена трансформаторов мощностью 6,3 МВА на трансформаторы мощностью 10 МВА	Чунский район	Определяется на дальнейших стадиях проектирования
1596.	Электроснабжение	Строительство ТП (1х400 кВА). Питание предусмотреть от ПС «Новочунка тяговая» воздушными линиями 10 кВ с подвеской проводов СИП	Данные отсутствуют	МО Балтуринское	Определяется на дальнейших стадиях проектирования
1597.	Электроснабжение	Строительство ТП (1х630 кВА). Питание предусмотреть от ПС «Новочунка тяговая» воздушными линиями 10 кВ с подвеской проводов СИП	Данные отсутствуют	МО Балтуринское	Определяется на дальнейших стадиях проектирования
1598.	Электроснабжение	Строительство ТП (1х630 кВА). Питание предусмотреть от ПС «Новочунка тяговая» воздушными линиями 10 кВ с подвеской проводов СИП	Данные отсутствуют	МО Бунбуйское	Определяется на дальнейших стадиях проектирования
1599.	Электроснабжение	Строительство ТП (1х250 кВА). Питание предусмотреть от ПС «Новочунка тяговая» воздушными линиями 10 кВ с подвеской проводов СИП.	Данные отсутствуют	МО Бунбуйское	Определяется на дальнейших стадиях проектирования

1600.	Электроснабжение	Строительство ТП (1х250 кВА). Питание предусмотреть от ПС «Веселый» воздушными линиями 10 кВ с подвеской проводов СИП	Данные отсутствуют	МО Веселовское	Определяется на дальнейших стадиях проектирования
1601.	Электроснабжение	Строительство ТП (2х400 кВА). Питание предусмотреть от ПС «Веселый» воздушными линиями 10 кВ с подвеской проводов СИП	Данные отсутствуют	МО Веселовское	Определяется на дальнейших стадиях проектирования
1602.	Электроснабжение	Реконструкция ПС «Веселый»	Замена трансформатора мощностью 1,6 МВА на трансформатор мощностью 2,5 МВА	Чунский район	Определяется на дальнейших стадиях проектирования
1603.	Электроснабжение	Строительство ТП (1х1000 кВА). Питание предусмотреть от ПС «Каменск» воздушными линиями 6 кВ с подвеской проводов СИП	Данные отсутствуют	МО Каменское	Определяется на дальнейших стадиях проектирования
1604.	Электроснабжение	Строительство ТП (2х400 кВА). Питание предусмотреть от ПС «Каменск» воздушными линиями 6 кВ с подвеской проводов СИП	Данные отсутствуют	МО Каменское	Определяется на дальнейших стадиях проектирования
1605.	Электроснабжение	Строительство ТП (1х400 кВА). Питание предусмотреть от ПС «Лесогорск» воздушными линиями 6 кВ с подвеской проводов СИП	Данные отсутствуют	МО Мухинское	Определяется на дальнейших стадиях проектирования
1606.	Электроснабжение	Строительство ТП (2х400 кВА). Питание предусмотреть от ПС «Лесогорск» воздушными линиями 6 кВ с подвеской проводов СИП	Данные отсутствуют	МО Мухинское	Определяется на дальнейших стадиях проектирования
1607.	Электроснабжение	Строительство ТП (1х630 кВА). Питание предусмотреть от ПС «Новочунка тяговая» воздушными линиями 10 кВ с подвеской проводов СИП	Данные отсутствуют	МО Новочунское	Определяется на дальнейших стадиях проектирования
1608.	Электроснабжение	Строительство ТП (1х400 кВА). Питание предусмотреть от ПС «Новочунка тяговая» воздушными линиями 10 кВ с подвеской проводов СИП	Данные отсутствуют	МО Новочунское	Определяется на дальнейших стадиях проектирования
1609.	Электроснабжение	Строительство ТП (1х250 кВА). Питание предусмотреть от ПС «Чукша тяговая» воздушными линиями 10 кВ с подвеской проводов СИП	Данные отсутствуют	МО Таргизское	Определяется на дальнейших стадиях проектирования
1610.	Электроснабжение	Строительство ТП(1х630кВА). Питание предусмотреть от ПС «Чукша тяговая» воздушными линиями 10кВ с подвеской проводов СИП	Данные отсутствуют	МО Таргизское	Определяется на дальнейших стадиях проектирования
1611.	Электроснабжение	Строительство ТП(1х63кВА). Питание предусмотреть от ПС «Червянка» воздушными линиями 10кВ с подвеской проводов СИП	Данные отсутствуют	МО Червянское	Определяется на дальнейших стадиях проектирования
Бодайбинская ОТР					
г. Бодайбо и Бодайбинский район					
1612.	Электроснабжение	Реконструкция ПС 35 кВ КПД	Данные отсутствуют	г. Бодайбо	15 м. Постановление Правительства РФ от 24 февраля 2009 г. № 160 «О порядке установления охранных зон объектов электросетевого хозяйства и особых условий использования земельных участков, расположенных в границах таких зон»
1613.	Электроснабжение	Реконструкция ПС 35 кВ Ежовская	Данные отсутствуют	Балахнинское МО	15 м. Постановление Правительства РФ от 24 февраля 2009 г. № 160 «О порядке установления охранных зон объектов электросетевого хозяйства и особых

					условий использования земельных участков, расположенных в границах таких зон»
1614.	Электроснабжение	Реконструкция ПС 35 кВ Кяхтинская	Данные отсутствуют	Балахнинское МО	15 м. Постановление Правительства РФ от 24 февраля 2009 г. № 160 «О порядке установления охранных зон объектов электросетевого хозяйства и особых условий использования земельных участков, расположенных в границах таких зон»
1615.	Теплоснабжение	Реконструкция системы теплоснабжения г. Бодайбо	14 гкал/ч, 1 251,71 м	г. Бодайбо	Определяется на дальнейших стадиях проектирования
1616.	Водоснабжение	Предварительная очистка речной воды перед станцией водоподготовки в г. Бодайбо	14 000 куб. м/сут.	г. Бодайбо	Определяется на дальнейших стадиях проектирования
Мамско-Чуйский район					
1617.	Электроснабжение	реконструкция подстанции ПС «Мама» 35/6/0,4 кв	Данные отсутствуют	Мамско-Чуйский район	Определяется на дальнейших стадиях проектирования

ГЛАВА IX. Объекты культурного наследия

РАЗДЕЛ I. ПАМЯТНИКИ ИСТОРИИ, АРХИТЕКТУРЫ, ГРАДОСТРОИТЕЛЬСТВА

Объекты культурного наследия федерального значения, расположенные на территории Иркутской области

1.1. Памятники градостроительства и архитектуры

п/п	Регистр. № в списках	Наименование по решению	Датировка	Материал	Категория охраны	Адрес по решения, постановлениям	Адрес
	г.Иркутск						
1.	421410018950006	«Белый» дом	XVIII в.	кирпич	ГО фед. Пост.СМ № 1327 от 30.08.1960 г., прил.1; Пост.СМ № 624	Иркутская область, г.Иркутск, бул. Гагарина, 24	Гагарина б., 24, лит.А, А1, А2/уг. Маркса К. ул., 1.
2.	381711085470005	Амбар в городской усадьбе	II-я пол. XIX в.	дерево	ГО фед., УП № 176 от 20.02.95 г., р.III; реш.обл. № 73, прил.2, п.4.	Иркутская область, г. Иркутск, ул. Володарского, 18 (ул. Дзержинского, 27)	Дзержинского ул., 27 лит.Г / Володарского ул.
3.	381410057950006	Дом Волконского Сергея Григорьевича, в котором он жил, отбывая ссылку, в 1844-1856 гг.	1850-1856 гг.	дерево	ГО фед., Пост. СМ №1327 от 30.08.60 г., прил.1.	Иркутская область, г. Иркутск, пер. Волконского, 10	Волконского пер., 10, лит.А-А1-А3-А5
4.	381711282320005	Дом гражданского губернатора, в котором в период пребывания в ссылке бывали многие декабристы	нач. XIX в.	дерево	ГО фед., Пост СМ РСФСР № 495 от 07.09.76 г., прил.1.	Иркутская область, г. Иркутск, ул. Октябрьской Революции, 7	Волконского пер., 3/1 лит.А, А1

5.	38171086 6950006	Дом Дубровского (дер.)	1-я пол XIX в.	дерево	ГО фед., УП № 176 от 20.02.95 г., р.III; реш.обл. № 73 от 12.02.1990 г., прил.2.	Иркутская область, г. Иркутск, ул. К. Либкнехта, 31	Либкнехта К. ул., 31, лит.А, а, а1, а2
6.	38171082 9370006	Дом жилой	1890-е гг.	дерево, кирпич, песчаник	ГО фед., УП № 176 от 20.02.95 г., р.III.	Иркутская область, г. Иркутск, пер. Черемховский, 1	Черемховский пер., 1, лит.А, А1, А2, А3, А4, А5
7.	38161061 7980006	Дом жилой	1860-е гг.	кирпич	ГО фед., УП № 176 от20.02.95 г., р.III	Иркутская область, г. Иркутск, ул. С. Разина, 26	Разина С. ул., 26, лит.Д1, Д2, Д3.
8.	38181131 6640006	Дом жилой (дер.)	1880-е гг.	дерево	ГО фед., УП № 176 от 20.02.95 г., р.III.	Иркутская область, г. Иркутск, ул. Б. Хмельницкого, 9-а	Хмельницкого Б. ул., 9, лит.В, в1, в2, в3, в4
9.	38141005 6180006	Дом жилой (дер.)	кон. XIX в.	дерево	ГО фед., УП № 176 от 20.02.95 г., р.III.	Иркутская область, г. Иркутск, Энгельса ул., 21	Энгельса Ф. ул., 21 лит.АА3.
10.	38171082 9000006	Дом жилой (дер.)	1880-е гг.	дерево	ГО фед., УП № 176 от 20.02.95 г., р.III.	Иркутская область, г. Иркутск, пер. Черемховский, 4	Черемховский пер., 4, лит.А
11.	38151038 6970006	Дом жилой (дер.)	1870-е гг.	дерево	ГО фед., реш обл. № 149 от 25.03.85г.; реш. обл. № 73 от 22.02.90 г., прил.2, п.21	Иркутская область, г. Иркутск, ул. Б. Хмельницкого, 31–а	Хмельницкого Б. ул., 31, лит.А, А2
12.	38151038 7030006	Дом жилой (дер.)	1-я пол.XIX в.	дерево	ГО фед., УП № 176 от 20.02.95 г.	Иркутская область, г. Иркутск,	Хмельницкого Б. ул., 34, лит.А, а.

						улица Б. Хмельницкого, 34	
13.	38171097 7600006	Дом жилой (дер.)	1880-е гг.	дерево	ГО фед., УП № 176 от 20.02.95 г., р.III.	Иркутская область г. Иркутск, ул. Декабрьских событий, 70	Тимирязева ул., 55, лит.Б, Б1/уг. Декабрьских Событий ул., 70.
14.	38171082 9350006	Дом жилой (дер.)	1870-е гг.	дерево	ГО фед., УП № 176 от 20.02.95 г., р.III.	Иркутская область, г. Иркутск, ул. Тимирязева, 21	Тимирязева ул., 21, лит.А
15.	41121000 4720006	Дом жилой (дер.)	1840-е гг.	дерево	ГО фед., УП № 176 от 20.02.95 г., р.III.	Иркутская область, г. Иркутск, ул. Тимирязева, д. 6	Тимирязева ул., 6, лит.А
16.	38161061 8000006	Дом жилой (дер.)	1840-е гг.	дерево	ГО фед., УП № 176 от 20.02.95 г., р.III.; реш.обл.№ 73 от 12.02.1990 г., прил.2	Иркутская область, г. Иркутск, ул. Тимирязева, 45	Тимирязева ул., 45, лит.А, А1, А3
17.	38161061 8010006	Дом жилой (дер.)	1870-е гг.	дерево	ГО фед., УП № 176 от 20.02.95 г., р.III	Иркутская область, г. Иркутск, ул. Тимирязева, 55	Тимирязева ул., 55, лит. А, А1, А2, А3, А4
18.	38171082 9070006	Дом жилой (дер.)	Сер.XIX в.	дерево	ГО фед., УП № 176 от 20.02.95 г., р.III.	Иркутская область, г. Иркутск, ул. Франк–Каменецкого, 25	Франк-Каменецкого ул., 25, лит.А, А1, А3
19.	38171097 7540006	Дом жилой (дер.)	1860-е гг.	дерево	ГО фед., УП № 176 от 20.02.95 г., р.III	Иркутская область, г. Иркутск, ул. Декабристов, 14	Декабристов ул., 14, лит.А, а, а1, лит.Г1, Г2, Г3, лит.Е1, е /уг. Ремесленная
20.	38171082 9150006	Дом жилой (дер.)	1880-е гг.	дерево	ГО фед., УП № 176 от 20.02.95 г., р.III.	Иркутская область, г. Иркутск, ул. Володарского, 2	Володарского ул., 2, лит.А, А1, а, а3.

21.	38171128 2180005	Дом жилой (дер.)	1907 г.	дерево	ГО фед., УП № 176 от 20.02.95 г., р.III	Иркутская область, г. Иркутск, ул. Парковая, 10	Волконского пер., 3/3, лит.А, А1, А2
22.	38141007 7100006	Дом жилой (дер.)	1880-е гг.	дерево	ГО фед.,УП № 176 от 20.02.95 г., р. III	Иркутская область, г. Иркутск, Желябова ул., 27–б	Желябова ул., 27, лит.Б, Б1, Б2, Б3
23.	38171082 9180006	Дом жилой (дер.)	кон.XIX в.	дерево	ГО фед., УП № 176 от 20.02.95 г., р.III	Иркутская область, г. Иркутск, ул. Декабрьских событий, 54	Декабрьских Событий ул., 54, лит.А, а1, а2, а3
24.	38171082 9190006	Дом жилой (дер.)	1880-е гг.	дерево	ГО фед., УП № 176 от 20.02.95 г., р.III.	Иркутская область, г. Иркутск, ул. Декабрьских событий, 74	Декабрьских Событий ул., 74, лит.А, А1, А2
25.	38171086 6940006	Дом жилой (дер.)	1880-е гг.	кирпич/дерево	ГО фед., УП № 176 от 20.02.95 г., р.III	Иркутская область, г. Иркутск, ул. Дзержинского, 56–а	Дзержинского ул., 56, лит.А
26.	38171082 9310006	Дом жилой (дер.)	1860-е гг.	дерево	ГО фед., УП № 176 от 20.02.95 г.	Иркутская область, г. Иркутск, ул. Дзержинского, 11	Дзержинского ул., 11, лит.А/ уг. Грязнова ул.
27.	38141010 1690006	Дом Сперанского	XIX в.	дерево	ГО фед., Пост. СМ РСФСР № 624 от 04.12.74 г., прил.1.	Иркутская область, г.Иркутск, улица Октябрьской Революции, 11	Октябрьской Революции ул., 11, лит.Б
28.	42141001 8960006	Дом Усенко (дер.)	1830-е-1870-е годы	дерево	ГО фед., УП № 176 от 20.02.95 г., р.III.	Иркутская область, г. Иркутск, ул. Грязнова, 22	Грязнова ул., 22, лит.А, А1, А2, А3
29.	38141008 1120006	Доходный дом (дер.)	сер. XIX в.	дерево	ГО фед., УП № 176 от 20.02.95 г., р.III.	Иркутская область, г. Иркутск, Лапина ул., 14	Лапина ул., 14 лит.Б /уг. Дзержинского ул.

30.	38171128 2050006	Жилой дом	1781 г.	дерево	ГО фед.., реш.обл. № 100 от 28.03.63 г., прил.1, п.11; пост.СМ РСФСР № 624 от	Иркутская область, г. Иркутск, ул. Лапина, 23	Лапина ул., 23, лит.А
31.	38161061 8020006	Здание банка Общества взаимного кредита	1855 г.	кирпич	ГО фед., УП № 176 от 20.02.95 г., р.III	Иркутская область, г. Иркутск, ул. Фурье, 2	Фурье ул., 2, лит.А, А1, а
32.	41141001 3180006	Здание городского театра	1894-1897 гг.	кирпич	ГО фед., УП № 176 от 20.02.95 г., р. III	Иркутская область, г. Иркутск, К. Маркса ул., 14	Маркса К. ул., 14, лит.А.
33.	38151038 3540006	Здание гражданской больницы, где в 1848-1850 гг. служил смотрителем член Общества соединенных славян Веденяпин Аполлон Васильевич	1848-1850 гг.	кирпич, песчаник	ГО фед., Пост. СМ № 495 от 07.09.76 г., прил.1, п.3.	Иркутская область, г. Иркутск, бульвар Гагарина, 4	Гагарина б., 4, лит.А
34.	38171128 2610006	Здание мастерской иконописцев Старцевых	1-я пол. XIX в.	дерево	ГО фед., УП № 176 от 20.02.95 г., р.III; реш. обл. № 73 от 12.02.90 г., прил.2, п.1.	Иркутская область, г. Иркутск, ул. Ангарская, 8	Ангарская ул., 8, лит.А (складирован на территории пер.Волконского, 3/3)
35.	38171097 7550006	Здание палаты судебных установлений	кон. XVIII нач. XIX вв.	кирпич	ГО фед., УП № 176 от 20.02.95 г.; реш.обл. № 100 от 28.03.63 г., прил.2, п.18	Иркутская область, г.Иркутск., ул. Желябова, 5	Желябова ул., 6, лит.А/уг. Пролетарской ул., 10.
36.	41121000 1430006	Здание пожарной части 1901 г., арх. Кузнецов А.И.	1901 г.	кирпич	ГО фед., УП № 176 от 20.02.95 г., р.III.	Иркутская область, г.	Тимирязева ул., 33 лит.А

						Иркутск., ул. Тимирязева, д. 33	
37.	58	Комплекс зданий Восточно-Сибирского отдела Русского географического общества, 1883- 1891 гг., арх. Розен Г.В.	1883-1891 гг.	кирпич	ГО фед., УП № 176 от 20.02.95 г., р.III.	Иркутская область, г. Иркутск, ул. Карла Маркса, д. 2, лит.А, лит.Б	Маркса К. ул., 2, лит.А, лит.Б
38.	38151038 8830006	Костел	1881-1885 гг	кирпич	ГО фед., УП № 176 от 20.02.95 г.; реш. обл.№ 653 от 16.11.71 г., п.11	Иркутская область, г. Иркутск, ул. Сухэ–Батора, 1	Сухэ-Батора ул., 1, лит.А
39.	38151131 3120006	Собор Богоявления	1716 г.	кирпич	ГО фед., Пост. СМ № 624 от 04.12.74 г., прил.1.	Иркутская область, г. Иркутск, ул. Сухэ – Батора, 1	Сухэ-Батора ул., 1-а, лит.А, Б/ Нижняя Набережная ул., 2, лит.А, Б.
40.	42141001 9060006	Торговый дом фирмы «Треугольник»	1900-е гг.	кирпич	ГО фед., УП № 176 от 20.02.95 г., р.III	Иркутская область, г. Иркутск, ул. Карла Маркса, 28	Маркса К. ул., 28, лит.А/уг. Хмельницкого Б. ул.
41.	38171082 9040006	Усадьба	1890-е гг.	дерево	ГО фед., УП № 176 от 20.02.95 г., р.III.	Иркутская область, г. Иркутск, ул. Ударника, 5	Ударника ул., 5, лит.А, лит.Б, лит.Г/ угол Пугачева ул.
42.		Усадьба (дер.)	1860-е годы	дерево	ГО фед., УП № 176 от 20.02.1995, р.III;	Иркутская область, г. Иркутск, ул. Декабрьских Событий, 12, 14	Декабрьских Событий ул., 12, 14
43.	38161069 2000006	Усадьба (дер.)	XIX в.	дерево	ГО фед., УП № 176 от 20.02.95 г., р.III.	Иркутская область, г. Иркутск, ул. Борцов революции, 6	Борцов Революции ул., 6, лит.А, А1, А2, А3,

							А4, А6, А8, А9, лит.Ж, Ж1
44.	38161066 6530006	Усадьба (дер.)	1880-е г.	дерево	ГО фед., УП № 176 от 20.02.95 г.	Иркутская область, г. Иркутск, ул. Горького, 6	Горького ул., 6, лит.А, лит.Б.
45.	38161066 6540006	Усадьба (дер.)	2-я пол. XIX в.	дерево	ГО фед., УП № 176 от 20.02.95 г., р.III	Иркутская область, г. Иркутск, ул. Володарского, 6	Володарского ул., 6 лит.АА1-А2-а1-а2
46.	38171130 2130006	Усадьба Цукасовой (дер.)	1880-е гг.	кирпич, дерево	ГО фед., УП № 176 от 20.02.95 г., р.II	Иркутская область, г. Иркутск, ул. Декабрьских событий, д. 52	Декабрьских Событий ул., 50-52 лит.А, лит.Б, Б1, Б2; лит.В
47.		Усадьба, в которой в период пребывания в ссылке бывали Бестужев Н.А., Якушкин И.Д. и другие декабристы		?	ГО фед. Пост. СМ РСФСР № 495 от 07.09.1976, прил.1	Иркутская область г. Иркутск, ул. Свердлова, 2	Свердлова ул., 2 (утрачен, необходима процедура исключения из реестра)
48.	38151131 7900006	Церковь Крестовоздвиженская	XVIII в.	кирпич	ГО фед., Пост. СМ РСФСР № 1327 от 30.08.60 г., , прил.1.	Иркутская область, г. Иркутск. ул. Седова, д.1	Седова ул., 1
49.	38181131 6900006	Церковь Троицкая	XVIII в.	кирпич	ГО фед., Пост. СМ РСФСР № 1327 от 30.08.1960г.	Иркутская область, г. Иркутск, ул. 5 Армии, д.8	Пятой Армии ул., 8
50.	38151038 8920006	Церковь Харлампия	1777-1782 гг.	кирпич	ГО фед., УП № 176 от 20.02.95 г., р.III	Иркутская область, г. Иркутск, ул. 5–й Армии, 59	Пятой Армии ул., 59, лит.А
	г.Братск						
51.	38171131 3080006	Сторожевая башня (деревянная) Братского острога	1654 г.	дерево	ГО фед., Постановление СМ	Иркутская область, г. Братск, пос. Постоянный	Братский район, Братск г., «Ангарская

					РСФСР № 624 от 04.12.74г		деревня», 12 км. шоссе Братск-Падун
	Иркутский район						
52.	38171130 2190006	Башня деревянного Илимского острога	XVII век н.э.	дерево	ГО фед., Пост. СМ РСФСР № 1327 от 30.08.1960	Иркутская область, Иркутский район, 47 км шоссе Иркутск–Листвянка, АЭМ «Тальцы»	Иркутский район, 47 км шоссе Иркутск-Листвянка, АЭМ «Тальцы», Комплекс Илимского острога, лит.А
53.	38171128 3610005	Здание церкви, связанное с пребыванием на поселении семьи Волконских, Александра Михайловича и Никиты Михайловича Муравьевых и других декабристов	не определена	камень	ГО фед., Постановление СМ РСФСР № 495 от 07.09.1976г.	Иркутская область, Иркутский район, с. Урик	Иркутский район, Урик с., Братьев Ченских ул., 2
54.	38171130 2180006	Церковь Казанская (деревянная)	1679 г.	дерево	ГО фед., Пост. СМ РСФСР № 1327 от 30.08.1960	Иркутская область, Иркутский район, 47 км шоссе Иркутск–Листвянка, АЭМ «Тальцы»	Иркутский район, 47 км шоссе Иркутск-Листвянка, АЭМ «Тальцы», Комплекс Илимского острога, лит.А11
	Киренский район						
55.	381610618050006	Дом, в котором в 1826–1829 гг. жил в ссылке декабрист	1826-1829 гг.	дерево	ГО фед., Постановление СМ	Иркутская область, г. Киренск, ул.	Киренский район, Киренск

		Голицын Валерьян Михайлович			РСФСР № 495 от 07.09.1976г.	Коммунистическая, 9	г.,Коммунистическая ул.,9
	Черемховский район						
56.	381710866840006	Башня Бельского острога (деревянная)	XVII-XVIII вв.	дерево	ГО фед., Постановление СМ РСФСР № 1327 от 30.08.1960г.	Иркутская область, Черемховский район, село Бельск	Черемховский район, Бельск с., центр села
57.	381711313090006	Дом, в котором в 1836–1851 гг. жил заместитель председателя Общества соединенных славян Громницкий Петр Федорович, находившийся с 1842 г. под особым надзором полиции за распространение в ссылке революционных сочинений декабриста Лунина Михаила Сергеевича	1836-1851 гг.	дерево	ГО фед., Постановление СМ РСФСР № 495 от 07.09.1976г.	Иркутская область, Черемховский район, село Бельск	Черемховский район, Бельск с., Иванова ул., 51
58.	381710866850006	Церковь Сретения	1788 г.	камень	ГО фед., Постановление СМ РСФСР № 624 от 04.12.1974 г.	Иркутская область, Черемховский район, село Бельск	Черемховский район, Бельск с., центр села, (ул.Нагорная, 12)

1.2. Памятники истории

п/п	Регистр. № в списках	Наименование по решению	Датировка	Материал	Категория охраны	Адрес по решения, постановлениям	Адрес
г.Иркутск							
59.	41121000 4730006	Дом Трубецкого Сергея Петровича	1854-1856 (?) гг.	дерево	ГО фед. Пост. СМ № 1327 от 30.08.60 г., прил.1	Иркутская область, г.Иркутск., ул. Дзержинского, д. 64	г.Иркутск., ул. Дзержинского, д. 64
60.	38141005 6640006	Дом, в котором заседал I общесибирский съезд Советов в 1917 г. и проходило общесибирское совещание большевиков	1897 г.; (28.10.191 7 г.; 29.10- 06.11.1917 гг.)	кирпич	ГО фед., Пост. СМ № 1327 от 30.08.60 г., прил.1, п.1	Иркутская область, г.Иркутск., ул. Желябова, 5	Желябова ул., 5, лит.А, лит.Б (по тех.пасп.БТИ 2003г.-лит.А. А1, А2)
61.	38141005 6190006	Здание духовной семинарии	1-я пол.XIX в.	кирпич	ГО фед.,УП № 176 от 20.02.95 г., р. III	Иркутская область, г.Иркутск, Красноказачья ул., 10–а	Красноказачья ул., 10-а, лит.А.
62.	41141001 3190006	Здание Преображенской церкви, связанное с пребыванием декабристов и членов их семей в ссылке	1798 г. - XIX в.; 1798 г.; 1845-1856 гг.; 1848 г.	кирпич	ГО фед., реш.обл.№ 68 от 04.02.75 г., прил.2., п.3; Пост. СМ № 495 от 7.09.76 г. прил.1, п.2.	Иркутская область, г. Иркутск, пер. Волконского, 1	Волконского пер., 1 лит.А(; лит.Б /Тимирязева,62.)
63.	38141005 7910006	Здание Русско-Азиатского банка	1910 г.	кирпич	ГО фед., УП № 176 от 20.02.95 г., р.III.	Иркутская область, г. Иркутск, ул. Ленина, 38	Ленина ул., 38, лит.А/уг. Маркса ул.

64.	38141005 7910006	Могила Бечаснова Владимира Александровича (1802–1859), декабриста	1802 г.		ГО фед., Пост. СМ № 495 от 07.09.76 г.	Иркутская область, г. Иркутск, кладбище у Знаменской церкви	Ангарская ул., 14
65.	38141005 7910006	Могила Муравьева Артамона Захарьевича (1793-1846)	1793-1846 гг.	бетон	ГО фед., Пост. СМ № 1327 от 30.08.60 г.	Иркутская область, г. Иркутск, городское кладбище	Станиславск ого ул., городское кладбище Лисихинское
66.	38141005 7910006	Могила Муханова Петра Александровича (1799-1854)	1799-1854 гг.		ГО фед., Пост. СМ № 1327 от 30.08.60 г.	Иркутская область, г. Иркутск, Маратовское предместье, в ограде Знаменской церкви	Ангарская ул., 14
67.	38161065 8260006	Могила Панова Николая Алексеевича (1803-1850)	1803-1850 гг.		ГО фед., Пост. СМ № 1327 от 30.08.60 г.	Иркутская область, г. Иркутск, Маратовское предместье, в ограде Знаменской церкви	Ангарская ул., 14
68.	38161069 3950006	Могила Поджио Иосифа Викторовича (1792-1848)	1792-1848г.	бетон	ГО фед., Пост. СМ № 1327 от 30.08.60 г., прил.1.	Иркутская область, г. Иркутск, Центральный парк культуры и отдыха	Борцов революции ул. - Коммунаров ул., ЦПКиО
69.	38161065 8270006	Могила Трубецкой Екатерины Ивановны (1800-1854)	1800-1854 гг.		ГО фед., Пост. СМ № 1327 от 30.08.60 г.	Иркутская область, г. Иркутск, Маратовское предместье, в ограде Знаменской церкви	Ангарская ул., 14

70.	38161065 8280006	Могила Шелехова Григория Ивановича (1747-1795)	1747-1795 гг.		ГО фед., Пост. СМ № 1327 от 30.08.60 г.	Иркутская область, г. Иркутск, Маратовское предместье, в ограде Знаменской церкви	Ангарская ул., 14
71.	38171128 2830006	Могила Щапова Афанасия Прокопьевича (1830–1876)	1830-1876 гг.	песчаник	ГО фед., Пост. МС № 1327 от 30.08.60 г., прил.1.	Иркутская область, г. Иркутск, Маратовское предместье, в ограде Знаменской церкви	Щапова ул., Знаменское кладбище
72.	38171128 2820006	Могила Юшневского Алексея Петровича (1785–1844)	1786-1844 гг.	бетон	ГО фед., Пост. СМ № 1327 от 30.08.60 г.	Иркутская область, г. Иркутск, городское кладбище	Станиславского ул., городское кладбище Лисихинское
73.	57	Церковь Спаса, 1710 г.	1710 г.	кирпич	ГО фед., Пост. СМ № 1327 от 30.08.60 г., прил.1.	Иркутская область, г.Иркутск, ул. Сухэ-Батора, д. 2	Сухэ-Батора ул., 2, лит.А
	Бодайбинский район						
74.	38171128 1600005	Братская Могила 170 горняков, погибших во время Ленского расстрела	не определена (1912 г.)		ГО фед., Постановление СМ РСФСР № 624 от 04.12.74г.	Иркутская область, г. Бодайбо, прииск Васильевский	Бодайбинский район, Апрельский п.
75.	38171082 9380006	Обелиск на месте расстрела рабочих горняков Ленских приисков в 1912г.	1912 г.		ГО фед., Постановление СМ РСФСР № 1327 от 30.08.1960г.	Иркутская область, Бодайбинский район, поселок Апрельск	Бодайбинский район, Апрельский п.

76.	38171082 9380006	Памятник рабочим-горнякам, погибшим во время Ленского расстрела	не определена (1912 г.)		ГО фед., Постановление СМ РСФСР № 624 от 04.12.74г	Иркутская область, г. Бодайбо, прииск Васильевский	Бодайбинский район, Апрельский п., окраина поселка
	Боханский район						
77.	38171130 4870006	Могила Раевского Владимира Федосеевича (1795 – 1872)	1795-1872 гг.		ГО фед., Постановление СМ РСФСР № 1327 от 30.08.1960г.	Иркутская область, Боханский район, село Олонки	Боханский район, Олонки с., ул.Калинина, у Дома культуры
78.	38171130 4880006	Могила Раевской Авдотьи Моисеевны (1811 – 1875), жена декабриста Раевского Владимира	1811-1875 гг.		ГО фед., Постановление. СМ № 495 от 07.09.76 г., прил., п.10	Иркутская область, Боханский район, село Олонки	Боханский район, Олонки с., ул.Калинина, у Дома культуры
	Иркутский район						
79.	38171130 2110006	Могила Муравьева Никиты Михайловича (1791 – 1845)	1791-1845 гг.		ГО фед., Постановление СМ РСФСР № 1327 от 30.08.1960г.	Иркутская область, Иркутский район, с. Урик	Иркутский район, Урик с., Братьев Ченских ул., на территории церкви Спаса.
	Качугский район						
80.	38171130 2160006	Могила Федосеева Николая Евграфовича (1871 – 1898)	1871-1898 гг		ГО фед., Постановление СМ РСФСР № 1327 от 30.08.1960г.	Иркутская область, Качугский район, с. Верхоленск	Качугский район, Верхоленск с., кладбище.
	Киренский район						

81.	38171128 3820006	Пассажирский колесный пароход «Благовещенск» проект № 737, последний построенный для СССР	1959 г.		ГО фед., Приказ Минкультуры РФ от 06.10.2017г. № 1691	Иркутская область, Киренский район, п. Бубновка[34], Бубновский затон	Киренский район, п. Бубновка[1], Бубновский затон

1.3. Памятники монументального искусства

п/п	**Регистр. № в списках**	**Наименование по решению**	**Датировка**	**Материал**	**Категория охраны**	**Адрес по решения, постановлениям**	**Адрес**
г. Иркутск							
82.	38181131 6650006	Памятник В.И.Ленину	1925 г., 1936 г.	гранит	ГО фед., Пост. СМ № 624 от 04.12.74 г.	Иркутская область, г.Иркутск., угол улиц Пролетарской и Карла Маркса	г. Иркутск, угол улиц Пролетарской и Карла Маркса

1.4. Памятники археологии

Перечень объектов культурного (археологического) наследия федерального значения, включенных в единый государственный реестр объектов культурно (памятников истории и культуры) народов Российской Федерации, расположенных на территории Иркутской области

п/п	**Наименование объекта культурного (археологического) наследия**	**Вид объекта, видовая принадлежность**	**№ в едином государственном реестре реестре объектов культурного**	**Дата/ № принятия акта о включении**	**№/дата принятия акта об отнесении объекта к памятникам**	**Место нахождение объекта (район, город)**	**Сведения о границах территории объекта культурного (археологического) наследия**	**Дата/ № внесения сведений о границах территории**

[34] – Закон Иркутской области от 5 марта 2019 года № 13-ОЗ «Об упразднении Бубновского муниципального образования, образованного на территории Киренского района Иркутской области, и о внесении изменений в отдельные законы Иркутской области».

			наследия (ЕГРОКН)	ОКН в ЕГРОКН	истории и культуры			объекта в ЕГРН
	2	3	4	5	6	7	8	9
83.	«Аляты 1 (Падь Тараскина 1)»	памятник, стоянка	381640616650006	Приказ МК РФ от 07.12.2016 г. №62142-р	Постановление главы администрации УОБАО №113-п от 15.05.2002 г.	Аларский район	Приказ «Об утверждении границ территории, предмета охраны, режима использования территории объекта археологического наследия федерального значения» от 13.08.2019 г. № 264-спр	14.10.2019 №85:01-8.15
84.	«Аляты 2»	памятник, стоянка	381640616630006	Приказ МК РФ от 07.12.2016 г. №62963-р	Постановление главы администрации УОБАО №113-п от 15.05.2002 г.	Аларский район	Приказ «Об утверждении границ территории, предмета охраны, режима использования территории объекта археологического наследия федерального значения» от 12.12.2018 г. № 397-спр	27.03.2019 №85:01-8.8
85.	«Падь Тараскина 2»	памятник, стоянка	381640616640006	Приказ МК РФ от 07.12.2016 г. №60954-р	Постановление главы администрации УОБАО №113-п от 15.05.2002 г.	Аларский район	Приказ «Об утверждении границ территории, предмета охраны, режима использования территории объекта археологического наследия федерального значения» от 13.08.2019 г. № 270-спр	15.10.2019 №85:01-8.20

86.	«Аларь 3»	памятник, стоянка	381640616610006	Приказ МК РФ от 07.12.2016 г. №61819-р	Постановление главы администрации УОБАО №113-п от 15.05.2002 г.	Аларский район	Приказ «Об утверждении границ территории, предмета охраны, режима использования территории объекта археологического наследия федерального значения» от 13.08.2019 г. № 263-спр	14.10.2019 №85:01-8.14
87.	«Падь Тараскина 3»	памятник, стоянка	381640616590006	Приказ МК РФ от 07.12.2016 г. №61678-р	Постановление главы администрации УОБАО №113-п от 15.05.2002 г.	Аларский район	Приказ «Об утверждении границ территории, предмета охраны, режима использования территории объекта археологического наследия федерального значения» от 13.08.019 г. №271-спр	16.10.2019 №85:01-8.22
88.	«Падь Тараскина 4»	памятник, стоянка	381640616560006	Приказ МК РФ от 07.12.2016 г. №62324-р	Постановление главы администрации УОБАО №113-п от 15.05.2002 г.	Аларский район	Приказ «Об утверждении границ территории, предмета охраны, режима использования территории объекта археологического наследия федерального значения» от 13.08.2019 г. 272-спр	15.10.2019 №85:01-8.21
89.	«Гуляшкинский стан 1»	памятник, стоянка	381640616550006	Приказ МК РФ от 07.12.2016 г.	Постановление главы администрации	Аларский район	Приказ «Об утверждении границ территории, предмета охраны, режима	14.10.2019

				№61233-р	УОБАО №113-п от 15.05.2002 г.		использования территории объекта археологического наследия федерального значения» 265-спр от 13.08.2019 г.	№85:01-8.16
90.	«Гуляшкинский стан 2»	памятник, стоянка	381640616540006	Приказ МК РФ от 07.12.2016 г. №61921-р	Постановление главы администрации УОБАО №113-п от 15.05.2002 г.	Аларский район	Приказ «Об утверждении границ территории, предмета охраны, режима использования территории объекта археологического наследия федерального значения» от 13.08.2019 г. № 266-спр	15.10.2019 №85:01-8.17
91.	«Падь Дубенка 1»	памятник, стоянка	381640616530006	Приказ МК РФ от 07.12.2016 г. №61794-р	Постановление главы администрации УОБАО №113-п от 15.05.2002 г.	Аларский район	Приказ «Об утверждении границ территории, предмета охраны, режима использования территории объекта археологического наследия федерального значения» от 13.08.2019 г. № 267-спр	15.10.2019 №85:01-8.18
92.	«Падь Дубенка 2»	памятник, стоянка	381640616520006	Приказ МК РФ от 07.12.2016 г. №63259-р	Постановление главы администрации УОБАО №113-п от 15.05.2002 г.	Аларский район	Приказ «Об утверждении границ территории, предмета охраны, режима использования территории объекта археологического наследия федерального	12.11.2019 г. №85:01-8.23

							значения» от 13.08.2019 г. № 268-спр	
93.	«Падь Дубенка 3»	памятник, стоянка	381640616510006	Приказ МК РФ от 07.12.2016 г. №62518-р	Постановление главы администрации УОБАО №113-п от 15.05.2002 г.	Аларский район	Приказ «Об утверждении границ территории, предмета охраны, режима использования территории объекта археологического наследия федерального значения» от 13.08.2019 г. № 269-спр	15.10.2019 №85:01-8.19
94.	«Бабагай»	памятник, стоянка	381640616500006	Приказ МК РФ от 07.12.2016 г. №61553-р	Постановление главы администрации УОБАО №113-п от 15.05.2002 г.	Аларский район	Приказ «Об утверждении границ территории, предмета охраны, режима использования территории объекта археологического наследия федерального значения» от 12.12.2018 г. № 395-спр	02.04.2019 №85:01-8.10
95.	«Обхон»	памятник, стоянка	381640616490006	Приказ МК РФ от 07.12.2016 г. №61676-р	Постановление главы администрации УОБАО №113-п от 15.05.2002 г.	Аларский район	Приказ «Об утверждении границ территории, предмета охраны, режима использования территории объекта археологического наследия федерального значения» от 12.12.2018 г. № 393-спр	11.03.2019 №85:01-8.6

96.	«Элерка»	памятник, могильник	381640616360006	Приказ МК РФ от 07.12.2016 г. №61038-р	Постановление главы администрации УОБАО №113-п от 15.05.2002 г.	Аларский район	Приказ «Об утверждении границ территории, предмета охраны, режима использования территории объекта археологического наследия федерального значения» от 06.08.2019 г. № 261-спр	14.10.2019 №85:01-8.13	
97.	«Ангастрой»	памятник, стоянка	381640616480006	Приказ МК РФ от 07.12.2016 г. №61211-р	Постановление главы администрации УОБАО №113-п от 15.05.2002 г.	Аларский район	Приказ «Об утверждении границ территории, предмета охраны, режима использования территории объекта археологического наследия федерального значения» от 12.12.2018 г. № 396-спр	29.03.2019 №85:01-8.9	
98.	«Кербулак»	памятник, стоянка	381640616470006	Приказ МК РФ от 07.12.2016 г. №61912-р	Постановление главы администрации УОБАО №113-п от 15.05.2002 г.	Аларский район	Приказ «Об утверждении границ территории, предмета охраны, режима использования территории объекта археологического наследия федерального значения» от 12.12.2018 г. № 392-спр	06.03.2019 №85:01-8.5	
99.	«Егоровская»	памятник, стоянка	381640616440006	Приказ МК РФ от 07.12.2016 г. №61928-р	Постановление главы администрации УОБАО №113-п от 15.05.2002 г.	Аларский район	Приказ «Об утверждении границ территории, предмета охраны, режима использования территории объекта	11.03.2019 №85:01-8.7	

							археологического наследия федерального значения» от 12.12.2018 г. № 394-спр	
100.	«Таготская 1»	памятник, стоянка	381640616420006	Приказ МК РФ от 07.12.2016 г. №61677-р	Постановление главы администрации УОБАО №113-п от 15.05.2002 г.	Аларский район	Приказ «Об утверждении границ территории, предмета охраны, режима использования территории объекта археологического наследия федерального значения» от 12.12.2018 г. № 390-спр	05.03.2019 №85:01-8.3
101.	«Таготская 2»	памятник, стоянка	381640616400006	Приказ МК РФ от 07.12.2016 г. №63019-р	Постановление главы администрации УОБАО №113-п от 15.05.2002 г.	Аларский район	Приказ «Об утверждении границ территории, предмета охраны, режима использования территории объекта археологического наследия федерального значения» от 06.08.2019 г. № 258-спр	18.09.2019 №85:03-8.161
102.	«Таготская 3»	памятник, стоянка	381640616370006	Приказ МК РФ от 07.12.2016 г. №62967-р	Постановление главы администрации УОБАО №113-п от 15.05.2002 г.	Аларский район	Приказ «Об утверждении границ территории, предмета охраны, режима использования территории объекта археологического наследия федерального значения» от 12.12.2018 г. № 389-спр	25.02.2019 №85:01-8.2

103.	«Табарсук 1»	памятник, стоянка	381640616290006	Приказ МК РФ от 07.12.2016 г. №61962-р	Постановление главы администрации УОБАО №113-п от 15.05.2002 г.	Аларский район	Приказ «Об утверждении границ территории, предмета охраны, режима использования территории объекта археологического наследия федерального значения» от 12.12.2018 г. № 391-спр	05.03.2019 №85:01-8.4
104.	«Усть-Дута»	памятник, стоянка	381640616320006	Приказ МК РФ от 07.12.2016 г. №61379-р	Постановление главы администрации УОБАО №113-п от 15.05.2002 г.	Аларский район	Приказ «Об утверждении границ территории, предмета охраны, режима использования территории объекта археологического наследия федерального значения» от 12.12.2018 г. № 388-спр	22.02.2019 №85:01-8.1
105.	«Усть-Ерма»	памятник, стоянка	381640616350006	Приказ МК РФ от 07.12.2016 г. №62937-р	Постановление главы администрации УОБАО №113-п от 15.05.2002 г.	Аларский район	Приказ «Об утверждении границ территории, предмета охраны, режима использования территории объекта археологического наследия федерального значения» от 12.12.2018 г. № 387-спр	10.04.2019 №85:01-8.11
106.	«Уляха 1»	памятник, стоянка	381640558330006	Приказ МК РФ от 09.11.2016 г. №48854-р	Постановление главы администрации УОБАО №113-п от 15.05.2002 г.	Боханский район	Приказ «Об утверждении границ территории, предмета охраны, режима использования территории объекта	18.09.2019 №85:03-8.161

							археологического наследия федерального значения» от 06.08.2019 г. № 259-спр	
107.	«Уляха 2»	памятник, погребения	381640617150006	Приказ МК РФ от 07.12.2016 г. №62224-р	Постановление главы администрации УОБАО №113-п от 15.05.2002 г.	Боханский район	Приказ «Об утверждении границ территории, предмета охраны, режима использования территории объекта археологического наследия федерального значения» от 06.08.2019 г. № 260-спр	26.09.2019 №85:03-8.165
108.	«Олонки 1»	памятник, стоянка	381640558320006	Приказ МК РФ от 09.11.2016 г. №49210-р	Постановление главы администрации УОБАО №113-п от 15.05.2002 г.	Боханский район	Приказ «Об утверждении границ территории объекта археологического наследия федерального значения» от 05.06.2017 г. № 74-спр	21.07.2017 №85.03.0.2
109.	«Олонки 2»	памятник, погребения	381640617130006	Приказ МК РФ от 07.12.2016 г. №62644-р	Постановление главы администрации УОБАО №113-п от 15.05.2002 г.	Боханский район	Приказ «Об утверждении границ территории объекта археологического наследия федерального значения» от 05.06.2017 г. № 79-спр	21.12.2017 №85.03.0.40
110.	«Гора Олонская 1»	памятник, стоянка	381640558310006	Приказ МК РФ от 09.11.2016 г. №48145-р	Постановление главы администрации УОБАО №113-п от 15.05.2002 г.	Боханский район	Приказ «Об утверждении границ территории, предмета охраны, режима использования территории объекта археологического	24.12.2018 г. №85:03-8.157

							наследия федерального значения» от 06.12.2018 г. № 372-спр	
111.	«Гора Олонская 2»	памятник, стоянка	381640558290006	Приказ МК РФ от 09.11.2016 г. №50757-р	Постановление главы администрации УОБАО №113-п от 15.05.2002 г.	Боханский район	Приказ «Об утверждении границ территории, предмета охраны, режима использования территории объекта археологического наследия федерального значения» от 06.12.2018 г. № 373-спр	24.12.2018 г. №85:03-8.158
112.	«Падь Семейская»	памятник, стоянка	381640557460006	Приказ МК РФ от 09.11.2016 г. №49633-р	Постановление главы администрации УОБАО №113-п от 15.05.2002 г.	Боханский район	Приказ «Об утверждении границ территории, предмета охраны, режима использования территории объекта археологического наследия федерального значения» от 12.10.2020 г. № 277-спр	25.11.2020 г. №85:03-8.188
113.	«Падь Похабиха»	памятник, стоянка	381640557560006	Приказ МК РФ от 09.11.2016 г. №47654-р	Постановление главы администрации УОБАО №113-п от 15.05.2002 г.	Боханский район	Приказ «Об утверждении границ территории объекта археологического наследия федерального значения» от 26.06.2017 г. № 114-спр	18.09.2017 №85.03.0.12
114.	«Гора Козья»	памятник, стоянка	381640558270006	Приказ МК РФ от 09.11.2016 г.	Постановление главы администрации УОБАО №113-п от 15.05.2002 г.	Боханский район	Приказ «Об утверждении границ территории объекта археологического наследия федерального	21.12.2017 №85.03.0.42

				№47882-р			значения» от 05.06.2017 г. № 75-спр	
115.	«Понаморево 1»	памятник, стоянка	381640557450006	Приказ МК РФ от 09.11.2016 г. №48954-р	Постановление главы администрации УОБАО №113-п от 15.05.2002 г.	Боханский район	Приказ «Об утверждении границ территории, предмета охраны, режима использования территории объекта археологического наследия федерального значения» от 15.06.2020 г. № 166-спр	12.08.2020 №85:03-8.179
116.	«Понаморево 2»	памятник, стоянка	381640557380006	Приказ МК РФ от 10.11.2016 г. №51039-р	Постановление главы администрации УОБАО №113-п от 15.05.2002 г.	Боханский район	Приказ «Об утверждении границ территории объекта археологического наследия федерального значения» от 26.06.2017 г. № 110-спр	20.09.2017 №85.03.0.16
117.	«Понаморево 3»	памятник, могильник	381640557370006	Приказ МК РФ от 09.11.2016 г. №49700-р	Постановление главы администрации УОБАО №113-п от 15.05.2002 г.	Боханский район	Приказ «Об утверждении границ территории, предмета охраны, режима использования территории объекта археологического наследия федерального значения» от 15.06.2020 г. № 173-спр	12.08.2020 №85:03-8.180
118.	«Гора Понаморевская»	памятник, стоянка	381640557690006	Приказ МК РФ от 09.11.2016 г. №47542-р	Постановление главы администрации УОБАО №113-п от 15.05.2002 г.	Боханский район	Приказ «Об утверждении границ территории объекта археологического наследия федерального	19.09.2017 №85.03.0.14

							значения» от 26.06.2017 г. № 100-спр	
119.	«Гора Каменная»	памятник, стоянка	381640556810006	Приказ МК РФ от 09.11.2016 г. №48142-р	Постановление главы администрации УОБАО №113-п от 15.05.2002 г.	Боханский район	Приказ «Об утверждении границ территории объекта археологического наследия федерального значения» от 05.06.2017 г. № 78-спр	28.12.2017 №85.03.0.43
120.	«Гора Долгая»	памятник, стоянка	381640557630006	Приказ МК РФ от 09.11.2016 г. №47482-р	Постановление главы администрации УОБАО №113-п от 15.05.2002 г.	Боханский район	Приказ «Об утверждении границ территории объекта археологического наследия федерального значения» от 05.06.2017 г. № 77-спр	11.01.2018 №85.03.0.45
121.	«Долгая 1»	памятник, стоянка	381640557620006	Приказ МК РФ от 09.11.2016 г. №47912-р	Постановление главы администрации УОБАО №113-п от 15.05.2002 г.	Боханский район	Приказ «Об утверждении границ территории объекта археологического наследия федерального значения» от 26.06.2017 г. № 103-спр	04.09.2017 №85.03.0.3
122.	«Долгая 2»	памятник, стоянка	381640557610006	Приказ МК РФ от 09.11.2016 г. №50567-р	Постановление главы администрации УОБАО №113-п от 15.05.2002 г.	Боханский район	Приказ «Об утверждении границ территории объекта археологического наследия федерального значения» от 26.06.2017 г. № 104-спр	11.09.2017 №85.03.0.8
123.	«Долгая 3»	памятник, стоянка	381640557590006	Приказ МК РФ от 09.11.2016 г.	Постановление главы администрации	Боханский район	Приказ «Об утверждении границ территории объекта археологического наследия федерального	11.09.2017 №85.03.0.7

				№50489-р	УОБАО №113-п от 15.05.2002 г.		значения» от 26.06.2017 г. № 105-спр	
124.	«Долгая 4»	памятник, стоянка	381640557580006	Приказ МК РФ от 09.11.2016 г. №50018-р	Постановление главы администрации УОБАО №113-п от 15.05.2002 г.	Боханский район	Приказ «Об утверждении границ территории, предмета охраны, режима использования территории объекта археологического наследия федерального значения» от 15.06.2020 г. № 172-спр	12.08.2020 №85:03-8.182
125.	«Долгая 5»	памятник, стоянка	381640557550006	Приказ МК РФ от 09.11.2016 г. №48127-р	Постановление главы администрации УОБАО №113-п от 15.05.2002 г.	Боханский район	Приказ «Об утверждении границ территории объекта археологического наследия федерального значения» от 26.06.2017 г. № 107-спр	18.09.2017 №85.03.0.11
126.	«Долгая 6»	памятник, стоянка	381640557650006	Приказ МК РФ от 09.11.2016 г. №51366-р	Постановление главы администрации УОБАО №113-п от 15.05.2002 г.	Боханский район	Приказ «Об утверждении границ территории, предмета охраны, режима использования территории объекта археологического наследия федерального значения» от 06.08.2019 г. № 253-спр	26.09.2019 №85:03-8.164
127.	«Усть-Глиняная»	памятник, стоянка	381640557440006	Приказ МК РФ от 09.11.2016 г. №50740-р	Постановление главы администрации УОБАО №113-п от 15.05.2002 г.	Боханский район	Приказ «Об утверждении границ территории объекта археологического наследия федерального	20.09.2017 №85.03.0.15

							значения» от 26.06.2017 г. № 112-спр	
128.	«Гора Глиняная»	памятник, стоянка	381640556820006	Приказ МК РФ от 09.11.2016 г. №50367-р	Постановление главы администрации УОБАО №113-п от 15.05.2002 г.	Боханский район	Приказ «Об утверждении границ территории объекта археологического наследия федерального значения» от 05.06.2017 г. № 76-спр	21.12.2017 №85.03.0.41
129.	«Кулаково 1»	памятник, городище	381640616990006	Приказ МК РФ от 07.12.2016 г. №62083-р	Постановление главы администрации УОБАО №113-п от 15.05.2002 г.	Боханский район	Приказ «Об утверждении границ территории, предмета охраны, режима использования территории объекта археологического наследия федерального значения» от 06.08.2019 г. № 255-спр	26.09.2019 №85:03-8.162
130.	«Кулаково 2»	памятник, городище	381640617010006	Приказ МК РФ от 07.12.2016 г. №62658-р	Постановление главы администрации УОБАО №113-п от 15.05.2002 г.	Боханский район	Приказ «Об утверждении границ территории, предмета охраны, режима использования территории объекта археологического наследия федерального значения» от 06.08.2019 г. № 256-спр	26.09.2019 №85:03-8.163
131.	«Кулаково 3»	памятник, стоянка	381640557720006	Приказ МК РФ от 09.11.2016 г.	Постановление главы администрации	Боханский район	Приказ «Об утверждении границ территории,	13.01.2020 №85:03-8.168

				№49722-р	УОБАО №113-п от 15.05.2002 г.		предмета охраны, режима использования территории объекта археологического наследия федерального значения» от 08.10.2019 г. № 308-спр	
132.	«Остров Марков»	стоянки, погребения	381640557710006	Приказ МК РФ от 09.11.2016 г. №49422-р	Постановление главы администрации УОБАО №113-п от 15.05.2002 г.	Боханский район	Приказ «Об утверждении границ территории, предмета охраны, режима использования территории объекта археологического наследия федерального значения» от 12.10.2020 г. № 287-спр	11.12.2020 №85.03-8.197
133.	«Остров Березовый»	памятник, стоянка	381640557030006	Приказ МК РФ от 09.11.2016 г. №48387-р	Постановление главы администрации УОБАО №113-п от 15.05.2002 г.	Боханский район	Приказ «Об утверждении границ территории объекта археологического наследия федерального значения» от 22.08.2017 г. № 161-спр	27.10.2017 №85.03.0.26
134.	«Остров Шайдоров»	стоянка, могильник	381640616950006	Приказ МК РФ от 07.12.2016 г. №61515-р	Постановление главы администрации УОБАО №113-п от 15.05.2002 г.	Боханский район	Приказ «Об утверждении границ территории, предмета охраны, режима использования территории объекта археологического наследия федерального	07.10.2020 №38:16-8.108

							значения» от 15.06.2020 г. № 171-спр	
135.	«Гора Балушкина»	памятник, стоянка	381640556940006	Приказ МК РФ от 09.11.2016 г. №50309-р	Постановление главы администрации УОБАО №113-п от 15.05.2002 г.	Боханский район	Приказ «Об утверждении границ территории, предмета охраны, режима использования территории объекта археологического наследия федерального значения» от 19.10.2020 г. № 309-спр	24.12.2020 №85:03-8.209
136.	«Падь Балушкина»	памятник, стоянка	381640557660006	Приказ МК РФ от 09.11.2016 г. №49637-р	Постановление главы администрации УОБАО №113-п от 15.05.2002 г.	Боханский район	Приказ «Об утверждении границ территории объекта археологического наследия федерального значения» от 22.08.2017 г. № 102-спр	18.09.2017 №85.03.0.10
137.	«Балушкина»	памятник, могильник	381640615830006	Приказ МК РФ от 07.12.2016 г. №62268-р	Постановление главы администрации УОБАО №113-п от 15.05.2002 г.	Боханский район	Приказ «Об утверждении границ территории, предмета охраны, режима использования территории объекта археологического наследия федерального значения» от 12.10.2020 г. № 284-спр	25.11.2020 г. №85:03-8.189
138.	«Гора Огуречная»	памятник, стоянка	381640556790006	Приказ МК РФ от 09.11.2016 г. №50877-р	Постановление главы администрации УОБАО №113-п от 15.05.2002 г.	Боханский район	Приказ «Об утверждении границ территории объекта археологического наследия федерального	04.09.2017 №85.03.0.4

							значения» от 26.06.2017 г. № 101-спр	
139.	«Падь Мохноногая»	памятник, стоянка	381640557500006	Приказ МК РФ от 10.11.2016 г. №51042-р	Постановление главы администрации УОБАО №113-п от 15.05.2002 г.	Боханский район	Приказ «Об утверждении границ территории объекта археологического наследия федерального значения» от 26.06.2017 г. № 97-спр	15.09.2017 №85.03.0.9
140.	«Падь Буретская 1»	памятник, стоянка	381640557530006	Приказ МК РФ от 09.11.2016 г. №47933-р	Постановление главы администрации УОБАО №113-п от 15.05.2002 г.	Боханский район	Приказ «Об утверждении границ территории объекта археологического наследия федерального значения» от 26.06.2017 г. № 98-спр	11.09.2017 №85.03.0.5
141.	«Падь Буретская 2»	памятник, стоянка	381640557670006	Приказ МК РФ от 09.11.2016 г. №49229-р	Постановление главы администрации УОБАО №113-п от 15.05.2002 г.	Боханский район	Приказ «Об утверждении границ территории объекта археологического наследия федерального значения» от 26.06.2017 г. № 99-спр	11.09.2017 №85.03.0.6
142.	«Заготзерно»	памятник, стоянка	381640556750006	Приказ МК РФ от 09.11.2016 г. №49870-р	Постановление главы администрации УОБАО №113-п от 15.05.2002 г.	Боханский район	Приказ «Об утверждении границ территории, предмета охраны, режима использования территории объекта археологического наследия федерального значения» от 18.10.2018 г. № 279-спр	17.12.2018 г. №85:03-8.154

143.	«Буреть»	памятник, стоянка	381640556970006	Приказ МК РФ от 09.11.2016 г. №50436-р	Постановление главы администрации УОБАО №113-п от 15.05.2002 г.	Боханский район	Приказ «Об утверждении границ территории, предмета охраны, режима использования территории объекта археологического наследия федерального значения» от 19.10.2020 г. № 310-спр	23.12.2020 г. №85:03-8.206
144.	«Нижняя Буреть»	памятник, стоянка	381741309240006	Приказ МК РФ от 18.01.2018 г. №139551-р	Постановление Совета Министров РСФСР №1327 от30.08.1960 г.	Боханский район	Приказ «Об утверждении границ территории объекта археологического наследия федерального значения» от 14.11.2012 г. № 221-спр	03.12.2012 №85.03.0.1 НОВЫЙ85:03-8.14
145.	«Падь Сухая 1»	памятник, могильник	381640616670006	Приказ МК РФ от 07.12.2016 г. №60824-р	Постановление главы администрации УОБАО №113-п от 15.05.2002 г.	Боханский район	Приказ «Об утверждении границ территории, предмета охраны, режима использования территории объекта археологического наследия федерального значения» от 06.12.2018 г. № 257-спр	10.10.2019 №85:03-8.166
146.	«Падь Сухая 2»	памятник, могильник	381740942820006	Приказ МК РФ от 17.05.2017 г. №94193-р	Постановление главы администрации УОБАО №113-п от 15.05.2002 г.	Боханский район	Приказ «Об утверждении границ территории, предмета охраны, режима использования территории объекта археологического наследия федерального	17.01.2020 №85:03-8.176

							значения» от 08.10.2019 г. № 310-спр	
147.	«Падь Сухая 3»	памятник, стоянка	381740942830006	Приказ МК РФ от 17.05.2017 г. №94156-р	Постановление главы администрации УОБАО №113-п от 15.05.2002 г.	Боханский район	Приказ «Об утверждении границ территории, предмета охраны, режима использования территории объекта археологического наследия федерального значения» от 19.10.2020 г. № 307-спр	15.12.2020 г. №85:03-8.202
148.	«Гора Сухая»	памятник, стоянка	381740942810006	Приказ МК РФ от 17.05.2017 г. №94044-р	Постановление главы администрации УОБАО №113-п от 15.05.2002 г.	Боханский район	Приказ «Об утверждении границ территории, предмета охраны, режима использования территории объекта археологического наследия федерального значения» от 08.10.2019 г. № 304-спр	14.01.2020 №85:03-8.170
149.	«Буреть 2»	памятник, городище	381740942840006	Приказ МК РФ от 17.05.2017 г. №93831-р	Постановление главы администрации УОБАО №113-п от 15.05.2002 г.	Боханский район	Приказ «Об утверждении границ территории, предмета охраны, режима использования территории объекта археологического наследия федерального значения» от 08.10.2019 г. № 298-спр	24.01.2020 №85:03-8.177

150.	«Остров Малый Конный»	памятник, стоянка	381640557000006	Приказ МК РФ от 09.11.2016 г. №49837-р	Постановление главы администрации УОБАО №113-п от 15.05.2002 г.	Боханский район	Приказ «Об утверждении границ территории, предмета охраны, режима использования территории объекта археологического наследия федерального значения» от 19.10.2020 г. № 308-спр	15.12.2020 г. №85:03-8.203	
151.	«Остров Сосновик»	памятник, стоянка	381640556990006	Приказ МК РФ от 09.11.2016 г. №47616-р	Постановление главы администрации УОБАО №113-п от 15.05.2002 г.	Боханский район	Приказ «Об утверждении границ территории объекта археологического наследия федерального значения» от 22.08.2017 г. № 157-спр	01.11.2017 №85.03.0.29	
152.	«Падь Ленковка 1»	памятник, стоянка	381740942790006	Приказ МК РФ от 17.05.2017 г. №93366-р	Постановление главы администрации УОБАО №113-п от 15.05.2002 г.	Боханский район	Приказ «Об утверждении границ территории, предмета охраны, режима использования территории объекта археологического наследия федерального значения» от 17.12.2018 г. № 404-спр	10.01.2019 г. №85:03-8.160	
153.	«Падь Ленковка 2»	памятник, могильник	381740942800006	Приказ МК РФ от 17.05.2017 г. №93453-р	Постановление главы администрации УОБАО №113-п от 15.05.2002 г.	Боханский район	Приказ «Об утверждении границ территории, предмета охраны, режима использования территории объекта археологического наследия федерального	15.12.2020 г. №85:03-8.200	

							значения» от 12.10.2020 г. № 288-спр	
154.	«Падь Частые 1»	памятник, стоянка	381740942770006	Приказ МК РФ от 17.05.2017 г. №93552-р	Постановление главы администрации УОБАО №113-п от 15.05.2002 г.	Боханский район	Приказ «Об утверждении границ территории объекта археологического наследия федерального значения» от 26.06.2017 г. № 113-спр	19.09.2017 №85.03.0.13
155.	«Падь Частые 2»	памятник, могильник	381740942780006	Приказ МК РФ от 17.05.2017 г. №94105-р	Постановление главы администрации УОБАО №113-п от 15.05.2002 г.	Боханский район	Приказ «Об утверждении границ территории, предмета охраны, режима использования территории объекта археологического наследия федерального значения» от 15.06.2020 г. № 168-спр	07.10.2020 г. №85:03-8.183
156.	«Падь Грязная 1»	памятник, стоянка	381740942750006	Приказ МК РФ от 17.05.2017 г. №93349-р	Постановление главы администрации УОБАО №113-п от 15.05.2002 г.	Боханский район	Приказ «Об утверждении границ территории, предмета охраны, режима использования территории объекта археологического наследия федерального значения» от 17.12.2018 г. № 403-спр	10.01.2019 г. №85:03-8.159
157.	«Падь Грязная 2»	памятник, могильник	381740942760006	Приказ МК РФ от 17.05.2017 г. №93642-р	Постановление главы администрации УОБАО №113-п от 15.05.2002 г.	Боханский район	Приказ «Об утверждении границ территории, предмета охраны, режима использования	15.12.2020 г. №85:03-8.205

							территории объекта археологического наследия федерального значения» от 12.10.2020 г. № 289-спр	
158.	«Падь Долгая 1»	памятник, стоянка	381740942720006	Приказ МК РФ от 17.05.2017 г. №93906-р	Постановление главы администрации УОБАО №113-п от 15.05.2002 г.	Боханский район	Приказ «Об утверждении границ территории, предмета охраны, режима использования территории объекта археологического наследия федерального значения» от 14.12.2020 г. № 401-спр	25.12.2020 г. №85:03-8.211
159.	«Падь Долгая 2»	памятник, могильник	381740942730006	Приказ МК РФ от 17.05.2017 г. №93270-р	Постановление главы администрации УОБАО №113-п от 15.05.2002 г.	Боханский район	Приказ «Об утверждении границ территории, предмета охраны, режима использования территории объекта археологического наследия федерального значения» от 14.12.2020 г. № 402-спр	25.12.2020 г. №85:03-8.212
160.	«Падь Калашникова 1»	памятник, стоянка	381640557160006	Приказ МК РФ от 09.11.2016 г. №48554-р	Постановление главы администрации УОБАО №113-п от 15.05.2002 г.	Боханский район	Приказ «Об утверждении границ территории, предмета охраны, режима использования территории объекта археологического наследия федерального	04.12.2018 г. №85:03-8.151

							значения» от 17.10.2018 г. № 270-спр	
161.	«Падь Калашникова 2»	памятник, могильник	381640616870006	Приказ МК РФ от 07.12.2016 г. №63298-р	Постановление главы администрации УОБАО №113-п от 15.05.2002 г.	Боханский район	Приказ «Об утверждении границ территории, предмета охраны, режима использования территории объекта археологического наследия федерального значения» от 17.10.2018 г. № 269-спр	04.12.2018 г. №85:03-8.152
162.	«Падь Собачья 1»	памятник, стоянка	381640557120006	Приказ МК РФ от 09.11.2016 г. №49636-р	Постановление главы администрации УОБАО №113-п от 15.05.2002 г.	Боханский район	Приказ «Об утверждении границ территории, предмета охраны, режима использования территории объекта археологического наследия федерального значения» от 17.10.2018 г. № 272-спр	18.12.2018 г. №85:03-8.155
163.	«Падь Собачья 2»	памятник, могильник	381640616760006	Приказ МК РФ от 07.12.2016 г. №61755-р	Постановление главы администрации УОБАО №113-п от 15.05.2002 г.	Боханский район	Приказ «Об утверждении границ территории, предмета охраны, режима использования территории объекта археологического наследия федерального значения» от 12.10.2020 г. № 290-спр	15.12.2020 г. №85:03-8.201

164.	«Семенова 1»	памятник, стоянка	381640557080006	Приказ МК РФ от 09.11.2016 г. №50145-р	Постановление главы администрации УОБАО №113-п от 15.05.2002 г.	Боханский район	Приказ «Об утверждении границ территории объекта археологического наследия федерального значения» от 22.08.2017 г. № 162-спр	26.10.2017 №85.03.0.24
165.	«Семенова 2»	памятник, могильник	381640616740006	Приказ МК РФ от 07.12.2016 г. №62121-р	Постановление главы администрации УОБАО №113-п от 15.05.2002 г.	Боханский район	Приказ «Об утверждении границ территории объекта археологического наследия федерального значения» от 22.08.2017 г. № 163-спр	26.10.2017 №85.03.0.25
166.	«Каменка 1»	памятник, стоянка	381640557230006	Приказ МК РФ от 09.11.2016 г. №49123-р	Постановление главы администрации УОБАО №113-п от 15.05.2002 г.	Боханский район	Приказ «Об утверждении границ территории, предмета охраны, режима использования территории объекта археологического наследия федерального значения» от 12.10.2020 г. № 279-спр	23.11.2020 №85:03-8.184
167.	«Каменка 2»	памятник, стоянка	381640557200006	Приказ МК РФ от 09.11.2016 г. №48320-р	Постановление главы администрации УОБАО №113-п от 15.05.2002 г.	Боханский район	Приказ «Об утверждении границ территории, предмета охраны, режима использования территории объекта археологического наследия федерального значения» от 12.10.2020 г. № 280-спр	23.11.2020 №85:03-8.185

168.	«Каменка 3»	памятник, стоянка	381640557220006	Приказ МК РФ от 09.11.2016 г. №50127-р	Постановление главы администрации УОБАО №113-п от 15.05.2002 г.	Боханский район	Приказ «Об утверждении границ территории, предмета охраны, режима использования территории объекта археологического наследия федерального значения» от 19.10.2020 г. № 299-спр	15.12.2020	№85:03-8.204
169.	«Каменка 4»	памятник, стоянка	381640557210006	Приказ МК РФ от 09.11.2016 г. №49430-р	Постановление главы администрации УОБАО №113-п от 15.05.2002 г.	Боханский район	Приказ «Об утверждении границ территории объекта археологического наследия федерального значения» от 22.08.2017 г. № 150-спр	19.10.2017	№85.03.0.19
170.	«Каменка 5»	памятник, стоянка	381640557170006	Приказ МК РФ от 10.11.2016 г. №51259-р	Постановление главы администрации УОБАО №113-п от 15.05.2002 г.	Боханский район	Приказ «Об утверждении границ территории объекта археологического наследия федерального значения» от 22.08.2017 г. № 151-спр	20.10.2017	№85.03.0.20
171.	«Каменка 6»	памятник, могильник	381640616770006	Приказ МК РФ от 07.12.2016 г. №62430-р	Постановление главы администрации УОБАО №113-п от 15.05.2002 г.	Боханский район	границы территории не утверждены		
172.	«Бахан 1»	памятник, стоянка	381640557240006	Приказ МК РФ от 10.11.2016 г. №51097-р	Постановление главы администрации УОБАО №113-п от 15.05.2002 г.	Боханский район	Приказ «Об утверждении границ территории, предмета охраны, режима использования	07.12.2018 г.	№85:03-8.153

							территории объекта археологического наследия федерального значения» от 17810.2018 г. № 278-спр	
173.	«Бахан 2»	памятник, стоянка	381640557410006	Приказ МК РФ от 09.11.2016 г. №50137-р	Постановление главы администрации УОБАО №113-п от 15.05.2002 г.	Боханский район	Приказ «Об утверждении границ территории объекта археологического наследия федерального значения» от 22.08.2017 г. № 164-спр	31.10.2017 №85.03.0.27
174.	«Падь Экономия 1»	памятник, стоянка	381640557150006	Приказ МК РФ от 10.11.2016 г. №51217-р	Постановление главы администрации УОБАО №113-п от 15.05.2002 г.	Боханский район	Приказ «Об утверждении границ территории объекта археологического наследия федерального значения» от 22.08.2017 г. № 153спр	23.10.2017 №85.03.0.22
175.	«Падь Экономия 2»	памятник, стоянка	381640557140006	Приказ МК РФ от 09.11.2016 г. №48849-р	Постановление главы администрации УОБАО №113-п от 15.05.2002 г.	Боханский район	Приказ «Об утверждении границ территории объекта археологического наследия федерального значения» от 22.08.2017 г. № 154-спр	18.10.2017 №85.03.0.17
176.	«Гора Татаринская»	памятник, стоянка	381640557320006	Приказ МК РФ от 10.11.2016 г. №51296-р	Постановление главы администрации УОБАО №113-п от 15.05.2002 г.	Боханский район	Приказ «Об утверждении границ территории объекта археологического наследия федерального значения» от 10.10.2017 г. № 212-спр	02.02.2018 №85.03.0.47

177.	«Падь Татаринская»	памятник, стоянка	381640557100006	Приказ МК РФ от 09.11.2016 г. №48140-р	Постановление главы администрации УОБАО №113-п от 15.05.2002 г.	Боханский район	Приказ «Об утверждении границ территории объекта археологического наследия федерального значения» от 22.08.2017 г. № 155-спр	03.11.2017 №85.03.0.31
178.	«Гора Хилок	памятник, стоянка	381640557300006	Приказ МК РФ от 10.11.2016 г. №51011-р	Постановление главы администрации УОБАО №113-п от 15.05.2002 г.	Боханский район	Приказ «Об утверждении границ территории, предмета охраны, режима использования территории объекта археологического наследия федерального значения» от 17.10.2018 г. № 266-спр	04.12.2018 г. №85:03-8.149
179.	«Гора Высокая»	памятник, стоянка	381640557360006	Приказ МК РФ от 09.11.2016 г. №48011-р	Постановление главы администрации УОБАО №113-п от 15.05.2002 г.	Боханский район	Приказ «Об утверждении границ территории объекта археологического наследия федерального значения» от 22.08.2017 г. № 152-спр	31.10.2017 №85.03.0.28
180.	«Усть-Ида»	памятник, могильник	381640616710006	Приказ МК РФ от 07.12.2016 г. №61057-р	Постановление главы администрации УОБАО №113-п от 15.05.2002 г.	Боханский район	Приказ «Об утверждении границ территории, предмета охраны, режима использования территории объекта археологического наследия федерального значения» от 19.10.2020 г. № 305-спр	09.12.2020 №85.03-8.196

181.	«Подострожное 1»	памятник, могильник	381640616820006	Приказ МК РФ от 07.12.2016 г. №61517-р	Постановление главы администрации УОБАО №113-п от 15.05.2002 г.	Боханский район	Приказ «Об утверждении границ территории объекта археологического наследия федерального значения» от 22.08.2017 г. № 148-спр	26.10.2017 №85.03.0.23
182.	«Подострожное 2»	памятник, могильник	381640616790006	Приказ МК РФ от 07.12.2016 г. №62092-р	Постановление главы администрации УОБАО №113-п от 15.05.2002 г.	Боханский район	Приказ «Об утверждении границ территории объекта археологического наследия федерального значения» от 22.08.2017 г. № 149-спр	18.10.2017 №85.03.0.18
183.	«Городище 1»	памятник, городище	381640616970006	Приказ МК РФ от 07.12.2016 г. №61934-р	Постановление главы администрации УОБАО №113-п от 15.05.2002 г.	Боханский район	Приказ «Об утверждении границ территории, предмета охраны, режима использования территории объекта археологического наследия федерального значения» от 08.10.2019 г. № 305-спр	13.01.2020 №85:03-8.172
184.	«Городище 2»	памятник, могильник	381640616900006	Приказ МК РФ от 07.12.2016 г. №62335-р	Постановление главы администрации УОБАО №113-п от 15.05.2002 г.	Боханский район	Приказ «Об утверждении границ территории, предмета охраны, режима использования территории объекта археологического наследия федерального значения» от 08.10.2019 г. № 306-спр	14.01.2020 №85:03-8.173

185.	«Городище 3»	памятник, могильник	381640616880006	Приказ МК РФ от 07.12.2016 г. №60976-р	Постановление главы администрации УОБАО №113-п от 15.05.2002 г.	Боханский район	Приказ «Об утверждении границ территории, предмета охраны, режима использования территории объекта археологического наследия федерального значения» от 08.10.2019 г. № 307-спр	14.01.2020 №85:03-8.174
186.	«Гора Старая»	памятник, стоянка	381640557350006	Приказ МК РФ от 09.11.2016 г. №48550-р	Постановление главы администрации УОБАО №113-п от 15.05.2002 г.	Боханский район	Приказ «Об утверждении границ территории объекта археологического наследия федерального значения» от 10.10.2017 г. № 216-спр	11.01.2018 №85.03.0.46
187.	«Падь Угольник»	памятник, могильник	381640616830006	Приказ МК РФ от 07.12.2016 г. №62369-р	Постановление главы администрации УОБАО №113-п от 15.05.2002 г.	Боханский район	Приказ «Об утверждении границ территории, предмета охраны, режима использования территории объекта археологического наследия федерального значения» от 12.10.2020 г. № 286-спр	09.12.2020 №85.03-8.194
188.	«Остров Конный»	памятник, стоянка	381640557290006	Приказ МК РФ от 09.11.2016 г. №48192-р	Постановление главы администрации УОБАО №113-п от 15.05.2002 г.	Боханский район	Приказ «Об утверждении границ территории объекта археологического наследия федерального значения» от 22.08.2017 г. № 160-спр	01.11.2017 №85.03.0.30

189.	«Падь Нохой»	памятник, могильник	381640616860006	Приказ МК РФ от 07.12.2016 г. №63027-р	Постановление главы администрации УОБАО №113-п от 15.05.2002 г.	Боханский район	Приказ «Об утверждении границ территории, предмета охраны, режима использования территории объекта археологического наследия федерального значения» от 12.10.2020 г. № 285-спр	25.11.2020 г. №85:03-8.190
190.	«Хиньская Падь»	памятник, могильник	381640616690006	Приказ МК РФ от 07.12.2016 г. №63116-р	Постановление главы администрации УОБАО №113-п от 15.05.2002 г.	Боханский район	Приказ «Об утверждении границ территории, предмета охраны, режима использования территории объекта археологического наследия федерального значения» от 19.10.2020 г. № 304-спр	11.12.2020 №85.03-8.198
191.	«Чуринский Ложок»	памятник, могильник	381640616680006	Приказ МК РФ от 07.12.2016 г. №60882-р	Постановление главы администрации УОБАО №113-п от 15.05.2002 г.	Боханский район	Приказ «Об утверждении границ территории, предмета охраны, режима использования территории объекта археологического наследия федерального значения» от 19.10.2020 г. № 304-спр	09.12.2020 №85.03-8.195
192.	«Падь Глубокая 1»	памятник, стоянка	381640557190006	Приказ МК РФ от 09.11.2016 г. №49510-р	Постановление главы администрации УОБАО №113-п	Боханский район	Приказ «Об утверждении границ территории, предмета охраны, режима использования территории объекта	23.12.2020 №85.03-8.207

					от 15.05.2002 г.		археологического наследия федерального значения» от 19.10.2020 г. № 312-спр	
193.	«Падь Глубокая 2»	памятник, могильник	381640616840006	Приказ МК РФ от 07.12.2016 г. №62021-р	Постановление главы администрации УОБАО №113-п от 15.05.2002 г.	Боханский район	Приказ «Об утверждении границ территории, предмета охраны, режима использования территории объекта археологического наследия федерального значения» от 19.10.2020 г. № 315-спр	24.12.2020 №85:03-8.210
194.	«Гудаев Лог»	памятник, могильник	381640616940006	Приказ МК РФ от 07.12.2016 г. №62825-р	Постановление главы администрации УОБАО №113-п от 15.05.2002 г.	Боханский район	Приказ «Об утверждении границ территории, предмета охраны, режима использования территории объекта археологического наследия федерального значения» от 12.10.2020 г. № 278-спр	23.11.2020 №85:03-8.187
195.	«Падь Шелот»	памятник, стоянка	381640557090006	Приказ МК РФ от 09.11.2016 г. №48185-р	Постановление главы администрации УОБАО №113-п от 15.05.2002 г.	Боханский район	Приказ «Об утверждении границ территории, предмета охраны, режима использования территории объекта археологического наследия федерального значения» от 15.06.2020 г. № 167-спр	12.08.2020 №85:03-8.181

196.	«Казачье»	памятник, погребение	381640616920006	Приказ МК РФ от 07.12.2016 г. №62389-р	Постановление главы администрации УОБАО №113-п от 15.05.2002 г.	Боханский район	Приказ «Об утверждении границ территории, предмета охраны, режима использования территории объекта археологического наследия федерального значения» от 18.10.2018 г. № 277-спр	18.12.2018 г. №85:03-8.156
197.	«Остров Маракту́й»	памятник, стоянка	381640557260006	Приказ МК РФ от 09.11.2016 г. №48616-р	Постановление главы администрации УОБАО №113-п от 15.05.2002 г.	Боханский район	Приказ «Об утверждении границ территории объекта археологического наследия федерального значения» от 22.08.2017 г. № 158-спр	20.10.2017 №85.03.0.21
198.	«Урочище Евсеево»	памятник, погребения	381640616720006	Приказ МК РФ от 07.12.2016 г. №61902-р	Постановление главы администрации УОБАО №113-п от 15.05.2002 г.	Боханский район	Приказ «Об утверждении границ территории, предмета охраны, режима использования территории объекта археологического наследия федерального значения» от 19.10.2020 г. № 306-спр	11.12.2020 №85.03-8.199
199.	«Гора Малые Ворота (Майский Лес)»	памятник, стоянка	381640557250006	Приказ МК РФ от 09.11.2016 г. №48902-р	Постановление главы администрации УОБАО №113-п от 15.05.2002 г.	Боханский район	Приказ «Об утверждении границ территории, предмета охраны, режима использования территории объекта археологического	13.01.2020 №85:03-8.171

							наследия федерального значения» от 08.10.2019 г. № 302-спр	
200.	«Середкина 1»	памятник, погребение	381640616730006	Приказ МК РФ от 07.12.2016 г. №61728-р	Постановление главы администрации УОБАО №113-п от 15.05.2002 г.	Боханский район	Приказ «Об утверждении границ территории, предмета охраны, режима использования территории объекта археологического наследия федерального значения» от 12.10.2020 г. № 281-спр	26.11.2020 №85:03-8.192
201.	«Середкина 2»	памятник, стоянка	381640557060006	Приказ МК РФ от 09.11.2016 г. №49108-р	Постановление главы администрации УОБАО №113-п от 15.05.2002 г.	Боханский район	Приказ «Об утверждении границ территории, предмета охраны, режима использования территории объекта археологического наследия федерального значения» от 12.10.2020 г. № 282-спр	26.11.2020 №85:03-8.193
202.	«Гора Ключ»	памятник, стоянка	381640557480006	Приказ МК РФ от 09.11.2016 г. №47921-р	Постановление главы администрации УОБАО №113-п от 15.05.2002 г.	Боханский район	Приказ «Об утверждении границ территории, предмета охраны, режима использования территории объекта археологического наследия федерального значения» от 14.12.2020 г. № 400-спр	21.12.2020 г. №85:03-8.213

203.	«Гора Онские Ворота»	памятник, стоянка	381640557330006	Приказ МК РФ от 09.11.2016 г. №49291-р	Постановление главы администрации УОБАО №113-п от 15.05.2002 г.	Боханский район	Приказ «Об утверждении границ территории, предмета охраны, режима использования территории объекта археологического наследия федерального значения» от 08.10.2019 г. № 303-спр	09.01.2020 №85:03-8.167
204.	«Гора Заямная»	памятник, стоянка	381640557050006	Приказ МК РФ от 10.11.2016 г. №51445-р	Постановление главы администрации УОБАО №113-п от 15.05.2002 г.	Боханский район	Приказ «Об утверждении границ территории, предмета охраны, режима использования территории объекта археологического наследия федерального значения» от 08.10.2019 г. № 301-спр	13.01.2020 №85:03-8.169
205.	«Гора Егорова Яма»	памятник, стоянка	381741035150006	Приказ МК РФ от 16.10.2017 г. №114929-р	Постановление главы администрации УОБАО №113-п от 15.05.2002 г.	Боханский район	Приказ «Об утверждении границ территории, предмета охраны, режима использования территории объекта археологического наследия федерального значения» от 08.10.2019 г. № 300-спр	13.01.2020 №85:05-8.14
206.	«Нижесередкино 1»	памятник, стоянка	381740942740006	Приказ МК РФ от 12.10.2017 г.	Постановление главы администрации	Боханский район	Приказ «Об утверждении границ территории, предмета охраны, режима использования	23.11.2020 №85:03-8.186

				№114 821-р	УОБАО №113-п от 15.05.2002 г.		территории объекта археологического наследия федерального значения» от 12.10.2020 г. № 275-спр	
207.	«Нижесередкино 2»	памятник, могильник	381740942 710006	Приказ МК РФ от 17.05.2017 г. №94043-р	Постановление главы администрации УОБАО №113-п от 15.05.2002 г.	Боханский район	Приказ «Об утверждении границ территории, предмета охраны, режима использования территории объекта археологического наследия федерального значения» от 12.10.2020 г. № 276-спр	26.11.2020 №85:03-8.191
208.	«Алтанский залив»	памятник, стоянка	381640557 420006	Приказ МК РФ от 09.11.2016 г. №49008-р	Постановление главы администрации УОБАО №113-п от 15.05.2002 г.	Боханский район	Приказ «Об утверждении границ территории, предмета охраны, режима использования территории объекта археологического наследия федерального значения» от 19.10.2020 г. № 311-спр	23.12.2020 №85.03-8.208
209.	«Вершина»	памятник, стоянка	381741035 160006	Приказ МК РФ от 16.10.2017 г. №115690-р	Постановление главы администрации УОБАО №113-п от 15.05.2002 г.	Боханский район	Приказ «Об утверждении границ территории, предмета охраны, режима использования территории объекта археологического наследия федерального	24.01.2020 №85:03-8.178

							значения» от 08.10.2019 г. № 299-спр	
210.	«Бохан (Заречье)»	памятник, стоянка	381640556830006	Приказ МК РФ от 09.11.2016 г. №47780-р	Постановление главы администрации УОБАО №113-п от 15.05.2002 г.	Боханский район	Приказ «Об утверждении границ территории объекта археологического наследия федерального значения» от 12.09.2017 г. № 180-спр	07.11.2017 №85.03.0.32
211.	«Тараса»	памятник, стоянка	381740942700006	Приказ МК РФ от 17.05.2017 г. №93819-р	Постановление главы администрации УОБАО №113-п от 15.05.2002 г.	Боханский район	Приказ «Об утверждении границ территории объекта археологического наследия федерального значения» от 12.09.2017 г. № 181-спр	08.11.2017 №85.03.0.34
212.	«Заглик 1»	памятник, стоянка	381740942930006	Приказ МК РФ от 17.05.2017 г. №94123-р	Постановление главы администрации УОБАО №113-п от 15.05.2002 г.	Боханский район	Приказ «Об утверждении границ территории объекта археологического наследия федерального значения» от 12.09.2017 г. № 182-спр	09.11.2017 №85.03.0.35
213.	«Заглик 2»	памятник, стоянка	381740942920006	Приказ МК РФ от 17.05.2017 г. №93238-р	Постановление главы администрации УОБАО №113-п от 15.05.2002 г.	Боханский район	Приказ «Об утверждении границ территории объекта археологического наследия федерального значения» от 12.09.2017 г. № 183-спр	10.11.2017 №85.03.0.36
214.	«Заглик 3»	памятник, стоянка	381740942910006	Приказ МК РФ от 17.05.2017 г.	Постановление главы администрации	Боханский район	Приказ «Об утверждении границ территории объекта археологического наследия федерального	10.11.2017 №85.03.0.37

				№940 53-р	УОБАО №113-п от 15.05.2002 г.		значения» от 12.09.2017 г. № 184-спр	
215.	«Заглик 4»	один очны е кладки	381740942 900006	Прика з МК РФ от 17.05.2017 г. №932 79-р	Постанов ление главы администрации УОБАО №113-п от 15.05.2002 г.	Бохан ский район	Приказ «Об утверждении границ территории объекта археологического наследия федерального значения» от 12.09.2017 г. № 185-спр	14.11.2 017 №85.03 .0.38
216.	«Заглик 5»	памя тник, стоянка	381740942 890006	Прика з МК РФ от 17.05.2017 г. №936 82-р	Постанов ление главы администрации УОБАО №113-п от 15.05.2002 г.	Бохан ский район	Приказ «Об утверждении границ территории объекта археологического наследия федерального значения» от 12.09.2017 г. № 186-спр	15.12.2 017 №85.03 .0.39
217.	«Заглик 6»	один очны е кладки	381740942 880006	Прика з МК РФ от 17.05.2017 г. №932 19-р	Постанов ление главы администрации УОБАО №113-п от 15.05.2002 г.	Бохан ский район	Приказ «Об утверждении границ территории объекта археологического наследия федерального значения» от 10.10.2017 г. № 215-спр	28.12.2 017 №85.03 .0.44
218.	«Новая Ида 1»	один очны е кладки	381740942 870006	Прика з МК РФ от 17.05.2017 г. №934 40-р	Постанов ление главы администрации УОБАО №113-п от 15.05.2002 г.	Бохан ский район	Приказ «Об утверждении границ территории объекта археологического наследия федерального значения» от 12.09.2017 г. № 179-спр	08.11.2 017 №85.03 .0.33
219.	«Новая Ида 2»	памя тник, стоянка	381740942 860006	Прика з МК РФ от 17.05.2017 г.	Постанов ление главы администрации	Бохан ский район	Приказ «Об утверждении границ территории,	17.01.2 020 №85:03 -8.175

				№940 98-р	УОБАО №113-п от 15.05.2002 г.		предмета охраны, режима использования территории объекта археологического наследия федерального значения» от 08.10.2019 г. № 309-спр	
220.	«Новая Ида 3»	памятник, стоянка	381740942 850006	Приказ МК РФ от 17.05.2017 г. №933 59-р	Постановление главы администрации УОБАО №113-п от 15.05.2002 г.	Боханский район	Приказ «Об утверждении границ территории, предмета охраны, режима использования территории объекта археологического наследия федерального значения» от 17.10.2018 г. № 267-спр	04.12.2018 г. №85:03-8.150
221.	Стоянка первобытного человека («Крылатый»)	памятник, стоянка	381741309 130006	Приказ МК РФ от 18.01.2018 г. №139 399-р	Решение Иркутского облисполкома за №294 от 24.06.1980 г.	г. Братск	Приказ «Об утверждении границ территории, предмета охраны, режима использования территории объекта археологического наследия федерального значения» от 04.12.2019 г. № 417-спр Приказ О внесении изменений в приказ службы по охране объектов культурного наследия Иркутской области от 19.10.2020 г. № 314- спр	30.12.2020 №38:34-8.2

222.	Стоянка первобытного человека («Курчатовский залив»)	памятник, стоянка	381741309160006	Приказ МК РФ от 18.01.2018 г. №139444-р	Решение Иркутского облисполкома за №294 от 24.06.1980 г.	г. Братск	Приказ «Об утверждении границ территории, предмета охраны, режима использования территории объекта археологического наследия федерального значения» от 04.12.2019 г. № 418-спр Приказ О внесении изменений в приказ службы по охране объектов культурного наследия Иркутской области от 19.10.2020 г. № 314- спр	29.12.2020 №38.34-8.3
223.	Стоянка первобытного человека («Лодочная станция»)	памятник, стоянка	381741309120006	Приказ МК РФ от 18.01.2018 г. №139588-р	Решение Иркутского облисполкома за №294 от 24.06.1980 г.	г. Братск	Приказ «Об утверждении границ территории, предмета охраны, режима использования территории объекта археологического наследия федерального значения» от 04.12.2019 г. № 416-спр Приказ О внесении изменений в приказ службы по охране объектов культурного наследия Иркутской области от 19.10.2020 г. № 314- спр	29.12.2020 №38.34-8.1
224.	Стоянка первобытного человека («Тещин язык»)	памятник, стоянка	381741309150006	Приказ МК РФ от 18.01.2018 г.	Решение Иркутского облисполкома за	г. Братск	Приказ «Об утверждении границ территории, предмета охраны, режима	29.12.2020 №38.34-8.4

				№139 519-р	№294 от 24.06.1980 г.		использования территории объекта археологического наследия федерального значения» от 04.12.2019 г. № 419-спрПриказ О внесении изменений в приказ службы по охране объектов культурного наследия Иркутской области от 19.10.2020 г. № 314- спр	
225.	Стоянка первобытного человека («Толстыймыс»)	памятник, стоянка	381741309140006	Приказ МК РФ от 18.01.2018 г. №139 541-р	Решение Иркутского облисполкома за №294 от 24.06.1980 г.	г. Братск, Толстыймыс	границы территории не утверждены	
226.	Писаница фигурная, высеченная (изображения лосей) («Дубынинские писаницы»)	памятник, писаницы			Решение Иркутского облисполкома за №556 от 18.11.1959 г.	Братский район	Приказ «Об утверждении границ территории, предмета охраны, режима использования территории объекта археологического наследия федерального значения» от 14.12.2020 г. № 393-спр	25.12.2020 г. №85:02-8.7
227.	Писаница, нарисованная красной краской (изображение различных животных)	памятник, петроглифы			Решение Иркутского облисполкома за №556 от 18.11.1959 г.	Жигаловский район	Приказ «Об утверждении границ территории, предмета охраны, режима использования территории объекта археологического	10.01.2019 г. №38:03-8.104

	(Петроглифы «Воробьево»)						наследия федерального значения» от 17.12.2018 г. № 410-спр	
228.	«Тутурский могильник»	памятник, могильник	381540223780006	Приказ МК РФ от 23.07.2015 г. №1183-р	Решение Иркутского облисполкома за №556 от 18.11.1959 г.	Жигаловский район	Приказ «Об утверждении границ территории объекта археологического наследия федерального значения» от 14.11.2012 г. № 236-спр	03.12.2012 №38.03.0.1
229.	«Большие Ботовские пещеры на р. Ботовке»	памятник, пещера	381741085670006	Приказ МК РФ от 03.10.2017 г. №109729-р	Решение Иркутского облисполкома за №397 от 09.08.1966 г.	Жигаловский район	Приказ «Об утверждении границ территории объекта археологического наследия федерального значения» от 04.07.2017 г. № 128-спр	07.02.2018 №38.03.0.2
230.	«Пещера-ниша» («Пещера-ниша уд.Воробьева»)	памятник, пещера	381741035240006	Приказ МК РФ от 12.12.2017 г. №134008-р	Решение Иркутского облисполкома за №397 от 09.08.1966 г.	Жигаловский район	границы территории не утверждены	
231.	«Переселенческий пункт»	памятник, стоянка	381741085360006	Приказ МК РФ от 12.12.2017 г. №133654-р	Решение Иркутского облисполкома за №149 от 23.05.1985 г.	г.Иркутск	Приказ «Об утверждении границ территории, предмета охраны, режима использования территории объекта археологического наследия федерального значения» от 14.12.2020 г. № 395-спр	

232.	«Малая Межовка»	памятник, стоянка	381740977690006	Приказ МК РФ от 11.12.2017 г. №132600-р	Решение Иркутского облисполкома за №149 от 23.05.1985 г.	г.Иркутск	Приказ «Об утверждении границ территории, предмета охраны, режима использования территории объекта археологического наследия федерального значения» от 14.12.2020 г. № 397-спр	18.01.2021 №38.36-8.152
233.	«Устье р.Каи»	памятник, стоянка	381741035190006	Приказ МК РФ от 12.12.2017 г. №134124-р	Решение Иркутского облисполкома за №149 от 23.05.1985 г.	г.Иркутск	Приказ «Об утверждении границ территории, предмета охраны, режима использования территории объекта археологического наследия федерального значения» от 14.12.2020 г. № 399-спр	18.01.2021 №38.36-8.153
234.	«Роща Звездочка»	памятник, стоянка	381740977680006	Приказ МК РФ от 12.12.2017 г. №134034-р	Решение Иркутского облисполкома за №149 от 23.05.1985 г.	г.Иркутск	Приказ «Об утверждении границ территории, предмета охраны, режима использования территории объекта археологического наследия федерального значения» от 21.12.2020 г. № 426-спр. Приказ О внесении изменений от 28.06.2021 № 127-спр	25.01.2021 №38.36-8.157

235.	«Титово»,	памятник, стоянка	381741035210006	Приказ МК РФ от 12.12.2017 г. №133593-р	Решение Иркутского облисполкома за №149 от 23.05.1985 г.	г.Иркутск	Приказ «Об утверждении границ территории, предмета охраны, режима использования территории объекта археологического наследия федерального значения» от 14.12.2020 г. № 398-спр	
236.	«Кузьмиха»	памятник, стоянка	381741085350006	Приказ МК РФ от 11.12.2017 г. №132354-р	Решение Иркутского облисполкома за №149 от 23.05.1985 г.	г.Иркутск	Приказ «Об утверждении границ территории объекта археологического наследия федерального значения» от 08.12.2015 г. № 49-спр; Приказ о внесении изменений от 10.04.2019 г. № 48-спр Приказ о внесении изменений от 22.04.2021 № 121- спр	15.01.2021 №38.36-8.151 Внесены изменения: 12.07.2021 г. №38.36-8.151
237.	«Большая Межовка»	памятник, стоянка	381741035200006	Приказ МК РФ от 12.12.2017 г. №134141-р	Решение Иркутского облисполкома за №149 от 23.05.1985 г.	г.Иркутск	Приказ «Об утверждении границ территории, предмета охраны, режима использования территории объекта археологического наследия федерального значения» от 21.12.2020 г. № 428-спр	25.01.2021 №38.36-8.156
238.	«Ерши»	памятник, стоянка	381740977670006	Приказ МК РФ от 11.12.2017 г.	Решение Иркутского облисполкома за	г.Иркутск	Приказ «Об утверждении границ территории,	25.01.2021

				№132 573-р	№149 от 23.05.1985 г.		предмета охраны, режима использования территории объекта археологического наследия федерального значения» от 21.12.2020 г. № 429-спр	№38.36 -8.155
239.	«Лисиха»	памятник, стоянка	381741085 370006	Приказ МК РФ от 18.12.2017 г. №136 493-р	Решение Иркутского облисполкома за №149 от 23.05.1985 г.	г.Иркутск	Приказ «Об утверждении границ территории, предмета охраны, режима использования территории объекта археологического наследия федерального значения» от 14.12.2020 г. № 396-спр; Приказ «О внесении изменении в приказ от 14 декабря 2020 года № 396» от 9 июня 2021 г. № 126- спр	26.01.2021 № 38:36-8.158
240.	«Военный госпиталь»	памятник, стоянка	381741035 250006	Приказ МК РФ от 11.12.2017 г. №132 595-р	Решение Иркутского облисполкома за №149 от 23.05.1985 г.	г.Иркутск	Приказ «Об утверждении границ территории, предмета охраны, режима использования территории объекта археологического наследия федерального значения» от 21.12.2020 г. № 427-спр	26.01.2021 №38.36 -8.154
241.	Стоянка в бухте Песчаной («Бухта Песчаная»)	памятник, стоянка	381741309 170006	Приказ МК РФ от 18.01.2018 г.	Решение Иркутского облисполкома за	Иркутский район	Приказ «Об утверждении границ территории, предмета охраны, режима	18.04.2019

				№139 381-р	№556 от 18.11.1959 г.		использования территории объекта археологического наследия федерального значения» от 17.12.2018 г. № 402-спр	№38:06 -8.105
242.	Пещера в местности Большая Кадильная (Пещера-стоянка «Малая Кадильная 1 (Кропоткинская) »	памя тник, пещера-стоянка	381741309 260006	Прика з МК РФ от 18.01.2018 г. №139 487-р	Решение Иркутского облисполкома за №556 от 18.11.1959 г.	Иркут ский район	Приказ «Об утверждении границ территории, предмета охраны, режима использования территории объекта археологического наследия федерального значения» от 17.12.2018 г. № 401-спр	22.04.2 019 №38:06 -8.106
243.	Пещера, обитаемая людьми в раннюю пору железного периода. Гора Скрипер (оз. Байкал) (Пещера-убежище «Скрипер»)	памя тник, пещера	381741309 180006	Прика з МК РФ от 18.01.2018 г. №139 507-р	Решение Иркутского облисполкома за №556 от 18.11.1959 г.	Иркут ский район	Приказ «Об утверждении границ территории, предмета охраны, режима использования территории объекта археологического наследия федерального значения» от 17.12.2018 г. № 402-спр	14.05.2 019 №38:06 -8.107
244.	Стоянка новокаменного века («Малая Сенная (Мыс Сенной)»)	памя тник, стоянка	381741309 190006	Прика з МК РФ от 18.01.2018 г. №139 480-р	Решение Иркутского облисполкома за №556 от 18.11.1959 г.	Иркут ский район	Приказ «Об утверждении границ территории, предмета охраны, режима использования территории объекта археологического наследия федерального	17.01.2 020 №38:06 -8.109

							значения» от 04.12.2019 г. № 428-спр	
245.	«Верхоленская гора»	памятник, стоянка	381440193470006	Приказ МК РФ от 23.07.2015 г. №1182-р	Постановление Совета Министров РСФСР № 1327 от 30.08.1960 г.	Иркутский район	Приказ «Об утверждении границ территории объекта археологического наследия федерального значения» от 14.11.2012 г. № 225-спр	03.12.2012 №38.06.0.3 НОВЫЙ38:06-8.3
246.	«Черемушки 1»,	памятник, стоянка	381741034660006	Приказ МК РФ от 16.10.2017 г. №115304-р	Постановление главы администрации УОБАО №113-п от 15.05.2002 г.	Эхирит-Булагатский район, 1-я надпойменная терраса левого берега р. Куды, между дд. Старые и Новые Черемушки	Приказ «Об утверждении границ территории, предмета охраны, режима использования территории объекта археологического наследия федерального значения» от 25.12.2018 г. № 425-спр	27.06.2019 №38:06-8.108
247.	«писаница фигурная, нарисованная краской (фигуры людей и различных животных)» («Писаница на р.Заме»)	памятник, писаница	381741085630006	Приказ МК РФ от 27.12.2017 г. №138680-р	Решение Иркутского облисполкома за №397 от 09.08.1966 г.	Куйтунский район	границы территории не утверждены	
248.	«писаница, нарисованная краской (всадник и рогатый скот)» («Писаница у с.	памятник, писаница	381741085650006	Приказ МК РФ от 27.12.2017 г.	Решение Иркутского облисполкома за №397 от 09.08.1966 г.	Куйтунский район	границы территории не утверждены	

	Барлук»)			№138 490-р				
249.	«Писаницы, высеченные и нарисованные краской (изображение людей, лосей, птиц)» («Завальские писаницы»)	памятник, писаницы	381741085 640006	Приказ МК РФ от 27.12.2017 г. №139 229-р	Решение Иркутского облисполкома за №397 от 09.08.1966 г.	Куйтунский район	Приказ «Об утверждении границ территории, предмета охраны, режима использования территории объекта археологического наследия федерального значения» от 15.06.2020 г. № 170-спр	12.08.2020 №38:10-.8.1
250.	«Киренская пещера»	памятник, пещера	381741085 690006	Приказ МК РФ от 03.10.2017 г. №109 402-р	Решение Иркутского облисполкома за №397 от 09.08.1966 г.	Киренский район	Приказ «Об утверждении границ территории, предмета охраны, режима использования территории объекта археологического наследия федерального значения» от 15.06.2020 г. № 169-спр	12.08.2020 №38:09-8.1
251.	«Пещера» («Пещера у д. Житова»)	памятник, пещера	381741085 700006	Приказ МК РФ от 03.10.2017 г. №110 199-р	Решение Иркутского облисполкома за №397 от 09.08.1966 г.	Качугский район	границы территории не утверждены	
252.	«Юшинский неолитический могильник»	памятник, стоянка	381741309 210006	Приказ МК РФ от 18.01.2018 г. №139 400-р	Решение Иркутского облисполкома за №556 от 18.11.1959 г.	Качугский район	Приказ «Об утверждении границ территории объекта археологического наследия федерального значения» от 04.07.2017 г. № 126-спр	09.02.2018 №38.08.0.5

253.	«Макарово 4»	памятник, стоянка	381540224440006	Приказ МК РФ от 23.07.2015 г. №1181-р	Указ Президента РФ №176 от 20.02.1995 г.	Качугский район	Приказ «Об утверждении границ территории объекта археологического наследия федерального значения» от 14.11.2012 г. № 222-спр	03.12.2012 №38.08.0.1 НОВЫЙ 38:08-8.3
254.	«ШишкинскаяШаманка»	памятник, писаницы	381440093400006	Приказ МК РФ от 23.07.2015 г. №1176-р	Постановление Совета Министров РСФСР №1327 от30.08.1960 г.	Качугский район	Приказ «Об утверждении границ территории объекта археологического наследия федерального значения» от 14.11.2012 г. № 236-спр	03.12.2012 №38.08.0.3 НОВЫЙ38:08-8.1
255.	«Писаницы» («Писаницы «Картухай (Степное)»)	памятник, писаницы	381741283410006	Приказ МК РФ от 12.12.2017 г. №134226-р	Решение Иркутского облисполкома за №397 от 09.08.1966 г.	Качугский район	Приказ «Об утверждении границ территории, предмета охраны, режима использования территории объекта археологического наследия федерального значения» от 25.12.2018 г. № 433-спр	17.01.2019 г. №38:08-8.108
256.	«Неолитический могильник в местности Хапцагай» («Могильник «Хабсагай»«	памятник, могильник	381741309200006	Приказ МК РФ от 18.01.2018 г. №139567-р	Решение Иркутского облисполкома за №556 от 18.11.1959 г.	Качугский район	Приказ «Об утверждении границ территории объекта археологического наследия федерального значения» от 04.07.2017 г. № 127-спр	07.02.2018 №38.08.0.4
257.	«Писаница, высеченная на скале из	памятник, писаница	381741309220006	Приказ МК РФ от 18.01.2018 г.	Решение Иркутского облисполкома за	Качугский район	Приказ «Об утверждении границ территории, предмета	10.01.2018 г.

	красного песчаника (изображения различных животных)» (писаница «Шаман-			№139 466-р	№556 от 18.11.1959 г.		охраны, режима использования территории объекта археологического наследия федерального значения» от 06.12.2018 г. № 380-спр	№38:08 -8.107
258.	Пещера в скале «Подписанный камень»	памятник, пещера	381741309 230006	Приказ МК РФ от 18.01.2018 г. №139 577-р	Постановление Совета Министров РСФСР №624 от 4.12.1974 г.	Качугский район	Такие же как и наскальных рисунках Подписаный камень	
259.	Наскальные рисунки («Подписанный камень»)	памятник, наскальные рисунки	381540296 420006	Приказ МК РФ от 07.10.2015 г. №305 1-р	Постановление Совета Министров РСФСР №624 от 4.12.1974 г.	Качугский район	Приказ «Об утверждении границ территории объекта археологического наследия федерального значения» от 14.11.2012 г. № 230-спр	03.12.2012 №38.08 .0.2 НОВЫЙ38:08-8.2
260.	«Нижнеудинская пещера»	памятник, пещера	381440188 110006	Приказ МК РФ от 07.10.2015 г. №357 9-р	Постановление Совета Министров РСФСР №624 от 4.12.1974 г.	Нижнеудинский район	Приказ «Об утверждении границ территории объекта археологического наследия федерального значения» от 14.11.2012 г. № 229-спр	03.12.2012 №38.11 .0.1 НОВЫЙ38:11-8.1
261.	«Пещеры Игирминские»	памятник, пещеры	381741085 680006	Приказ МК РФ от 27.12.2017 г. №139 293-р	Решение Иркутского облисполкома за №397 от 09.08.1966 г.	Нижнеилимский район	Приказ «Об утверждении границ территории, предмета охраны, режима использования территории объекта археологического наследия федерального	

							значения» от 14.12.2020 г. № 394-спр	
262.	«Мельхитуй 1»	памятник, стоянка	381640911630006	Приказ МК РФ от 13.04.2017 г. №85096-р	Постановление главы администрации УОБАО №113-п от 15.05.2002 г.	Нукутский район	Приказ «Об утверждении границ территории, предмета охраны, режима использования территории объекта археологического наследия федерального значения» от 29.10.2018 г. № 305-спр	18.12.2018 г. №85:04-8.1
263.	«Мельхитуй 3»	памятник, стоянка	381640911660006	Приказ МК РФ от 13.04.2017 г. №85719-р	Постановление главы администрации УОБАО №113-п от 15.05.2002 г.	Нукутский район	Приказ «Об утверждении границ территории, предмета охраны, режима использования территории объекта археологического наследия федерального значения» от 29.10.2018 г. № 307-спр	21.12.2018 г. №85:04-8.6
264.	«Мельхитуй 2»	памятник, стоянка	381640911640006	Приказ МК РФ от 13.04.2017 г. №83356-р	Постановление главы администрации УОБАО №113-п от 15.05.2002 г.	Нукутский район	Приказ «Об утверждении границ территории, предмета охраны, режима использования территории объекта археологического наследия федерального значения» от 29.10.2018 г. № 306-спр	24.12.2018 г. №85:04-8.5
265.	«Первомайск 1»	памятник, могильник	381640739220006	Приказ МК РФ от 16.01.2017 г.	Постановление главы администрации	Нукутский район	Приказ «Об утверждении границ территории, предмета	21.12.2018 г.

				№72371-р	УОБАО №113-п от 15.05.2002 г.		охраны, режима использования территории объекта археологического наследия федерального значения» от 29.10.2018 г. № 310-спр	№85:04-8.7
266.	«Тархай 1»	памятник, могильник	381640739230006	Приказ МК РФ от 13.04.2017 г. №86124-р	Постановление главы администрации УОБАО №113-п от 15.05.2002 г.	Нукутский район	Приказ «Об утверждении границ территории, предмета охраны, режима использования территории объекта археологического наследия федерального значения» от 25.10.2018 г. № 299-спр	25.12.2018 г. №85:04-8.12
267.	«Тархай 2»	памятник, стоянка	381640739240006	Приказ МК РФ от 16.01.2017 г. №72589-р	Постановление главы администрации УОБАО №113-п от 15.05.2002 г.	Нукутский район	Приказ «Об утверждении границ территории, предмета охраны, режима использования территории объекта археологического наследия федерального значения» от 25.10.2018 г. № 300-спр	25.12.2018 г. №85:04-8.13
268.	«Унга»	памятник, могильник	381741035290006	Приказ МК РФ от 16.10.2017 г. №115747-р	Постановление главы администрации УОБАО №113-п от 15.05.2002 г.	Нукутский район	границы территории не утверждены	

269.	«Хамхар»	памятник, стоянка	381741035280006	Приказ МК РФ от 16.10.2017 г. №114929-р	Постановление главы администрации УОБАО №113-п от 15.05.2002 г.	Нукутский район	границы территории не утверждены	
270.	«Дальний Хамхар 1»	памятник, стоянка	381640739250006	Приказ МК РФ от 16.01.2017 г. №115114-р	Постановление главы администрации УОБАО №113-п от 15.05.2002 г.	Нукутский район	Приказ «Об утверждении границ территории, предмета охраны, режима использования территории объекта археологического наследия федерального значения» от 19.10.2020 г. № 296-спр	25.12.2020 г. №85:04-8.21
271.	«Дальний Хамхар 2»	памятник, могильник	381741085600006	Приказ МК РФ от 23.10.2017 г. №117854-р	Постановление главы администрации УОБАО №113-п от 15.05.2002 г.	Нукутский район	Приказ «Об утверждении границ территории, предмета охраны, режима использования территории объекта археологического наследия федерального значения» от 19.10.2020 г. № 298-спр	28.12.2020 г. №85:04-8.23
272.	«Алтарик 1»	памятник, стоянка	381640739130006	Приказ МК РФ от 16.01.2017 г. №72363-р	Постановление главы администрации УОБАО №113-п от 15.05.2002 г.	Нукутский район	Приказ «Об утверждении границ территории, предмета охраны, режима использования территории объекта археологического наследия федерального значения» от 24.10.2018 г. № 295-спр	19.12.2018 г. №85:04-8.2

273.	«Алтарик 2»	памятник, стоянка	381640911650006	Приказ МК РФ от 13.04.2017 г. №83607-р	Постановление главы администрации УОБАО №113-п от 15.05.2002 г.	Нукутский район	Приказ «Об утверждении границ территории, предмета охраны, режима использования территории объекта археологического наследия федерального значения» от 24.10.2018 г. № 296-спр	21.12.2018 г. №85:04-8.9
274.	«Алтарик 3»	памятник, стоянка	381640739210006	Приказ МК РФ от 16.01.2017 г. №72763-р	Постановление главы администрации УОБАО №113-п от 15.05.2002 г.	Нукутский район	Приказ «Об утверждении границ территории, предмета охраны, режима использования территории объекта археологического наследия федерального значения» от 24.10.2018 г. № 297-спр	21.12.2018 г. №85:04-8.10
275.	«Алтарик 4»	памятник, стоянка	381640739200006	Приказ МК РФ от 16.01.2017 г. №72778-р	Постановление главы администрации УОБАО №113-п от 15.05.2002 г.	Нукутский район	Приказ «Об утверждении границ территории, предмета охраны, режима использования территории объекта археологического наследия федерального значения» от 24.10.2018 г. № 298-спр	21.12.2018 г. №85:04-8.11
276.	«Макарьевская 1»	памятник, стоянка	381640739190006	Приказ МК РФ от 16.01.2017 г. №72267-р	Постановление главы администрации УОБАО №113-п от 15.05.2002 г.	Нукутский район	Приказ «Об утверждении границ территории, предмета охраны, режима использования территории объекта	25.12.2018 г. №85:04-8.14

							археологического наследия федерального значения» от 25.10.2018 г. № 301-спр	
277.	«Макарьевская 2»	памятник, стоянка	381640739180006	Приказ МК РФ от 16.01.2017 г. №72702-р	Постановление главы администрации УОБАО №113-п от 15.05.2002 г.	Нукутский район	Приказ «Об утверждении границ территории, предмета охраны, режима использования территории объекта археологического наследия федерального значения» от 25.12.2018 г. № 421-спр	08.02.2019 г. №85:04-8.20
278.	«Макарьевская 3»	памятник, стоянка	381640739170006	Приказ МК РФ от 16.01.2017 г. №72366-р	Постановление главы администрации УОБАО №113-п от 15.05.2002 г.	Нукутский район	Приказ «Об утверждении границ территории, предмета охраны, режима использования территории объекта археологического наследия федерального значения» от 25.10.2018 г. № 302-спр	25.12.2018 г. №85:04-8.15
279.	«Макарьевская 4»	памятник, стоянка	381640739160006	Приказ МК РФ от 16.01.2017 г. №72436-р	Постановление главы администрации УОБАО №113-п от 15.05.2002 г.	Нукутский район	Приказ «Об утверждении границ территории, предмета охраны, режима использования территории объекта археологического наследия федерального значения» от 25.12.2018 г. № 420-спр	08.02.2019 г. №85:04-8.19

280.	«Макарьевская 5»	памятник, стоянка	381640739150006	Приказ МК РФ от 16.01.2017 г. №72227-р	Постановление главы администрации УОБАО №113-п от 15.05.2002 г.	Нукутский район	Приказ «Об утверждении границ территории, предмета охраны, режима использования территории объекта археологического наследия федерального значения» от 25.10.2018 г. № 303-спр	25.12.2018 г. №85:04-8.16	
281.	«Макарьевская 6»	памятник, стоянка	381640739140006	Приказ МК РФ от 16.01.2017 г. №72905-р	Постановление главы администрации УОБАО №113-п от 15.05.2002 г.	Нукутский район	Приказ «Об утверждении границ территории, предмета охраны, режима использования территории объекта археологического наследия федерального значения» от 25.10.2018 г. № 304-спр	19.12.2018 г. №85:04-8.3	
282.	«Макарьевская 7»	памятник, ритуальный комплекс	381640739120006	Приказ МК РФ от 16.01.2017 г. №72472-р	Постановление главы администрации УОБАО №113-п от 15.05.2002 г.	Нукутский район	Приказ «Об утверждении границ территории, предмета охраны, режима использования территории объекта археологического наследия федерального значения» от 19.10.2020 г. № 302-спр	28.12.2020 №85:04-8.22	
283.	«Макарьевская 8»	памятник, ритуальный комплекс	381640739110006	Приказ МК РФ от 16.01.2017 г. №72213-р	Постановление главы администрации УОБАО №113-п от 15.05.2002 г.	Нукутский район	Приказ «Об утверждении границ территории, предмета охраны, режима использования	29.12.2020 г. №85:04-8.24	

							территории объекта археологического наследия федерального значения» от 19.10.2020 г. № 294-спр	
284.	«Молодежная 1»	памятник, стоянка	381640739100006	Приказ МК РФ от 16.01.2017 г. №72580-р	Постановление главы администрации УОБАО №113-п от 15.05.2002 г.	Нукутский район	Приказ «Об утверждении границ территории, предмета охраны, режима использования территории объекта археологического наследия федерального значения» от 25.12.2018 г. № 422-спр	08.02.2019 г. №85:04-8.18
285.	«Молодежная 2»	памятник, стоянка	381640739090006	Приказ МК РФ от 16.01.2017 г. №72894-р	Постановление главы администрации УОБАО №113-п от 15.05.2002 г.	Нукутский район	Приказ «Об утверждении границ территории, предмета охраны, режима использования территории объекта археологического наследия федерального значения» от 29.10.2018 г. № 307-спр	21.12.2018 г. №85:04-8.7
286.	«Молодежная 3»	памятник, стоянка	381640911690006	Приказ МК РФ от 13.04.2017 г. №86778-р	Постановление главы администрации УОБАО №113-п от 15.05.2002 г.	Нукутский район	Приказ «Об утверждении границ территории, предмета охраны, режима использования территории объекта археологического наследия федерального значения» от 29.10.2018 г. № 309-спр	20.12.2018 г. №85:04-8.4

287.	«Даглан 1»	памятник, могильник	381640911670006	Приказ МК РФ от 13.04.2017 г. №84632-р	Постановление главы администрации УОБАО №113-п от 15.05.2002 г.	Нукутский район	Приказ «Об утверждении границ территории, предмета охраны, режима использования территории объекта археологического наследия федерального значения» от 25.12.2018 г. № 419-спр	16.01.2019 г. №85:04-8.17
288.	Пещера «Хахай-Аман»,	памятник, пещера	381540224140006	Приказ МК РФ от 23.07.2015 г. №1177-р	Постановление Совета Министров РСФСР №624 от 4.12.1974 г.	Ольхонский район	Приказ «Об утверждении границ территории объекта археологического наследия федерального значения» от 14.11.2012 г. № 226-спр	03.12.2012 №38.13.0.4 НОВЫЙ38:13-8.1
289.	Стоянка «Хахай-Аман»	памятник, стоянка у входа в пещеру	381540225560006	Приказ МК РФ от 23.07.2015 г. №1179-р	Постановление Совета Министров РСФСР №624 от 4.12.1974 г.	Ольхонский район	Приказ «Об утверждении границ территории объекта археологического наследия федерального значения» от 14.11.2012 г. № 226-спр	03.12.2012 №38.13.0.4 НОВЫЙ38:13-8.1
290.	Стоянка «Хахай-Аман»	памятник, стоянка	381540226560006	Приказ МК РФ от 23.07.2015 г. №1178-р	Постановление Совета Министров РСФСР №624 от 4.12.1974 г.	Ольхонский район	Приказ «Об утверждении границ территории объекта археологического наследия федерального значения» от 14.11.2012 г. № 226-спр	03.12.2012 №38.13.0.4 НОВЫЙ38:13-8.1
291.	«Пещера на мысу Бурхан» («Бурхан»	памятник, пещера	381440183130006	Приказ МК РФ от 23.07.2015 г.	Постановление Совета Министров	Ольхонский район	Приказ «Об утверждении границ территории объекта археологического	03.12.2012

	(«Шаманский мыс»)			№1186-р	РСФСР №624 от 4.12.1974 г.		наследия федерального значения» от 14.11.2012 г. № 219-спр	№38.13.0.3 НОВЫЙ38:13-8.2
292.	Стоянка «Улан-Хада»	памятник, стоянка	381440182690006	Приказ МК РФ от 23.07.2015 г. №1188-р	Постановление Совета Министров РСФСР №624 от 4.12.1974 г.	Ольхонский район	Приказ «Об утверждении границ территории объекта археологического наследия федерального значения» от 14.11.2012 г. № 235-спр	03.12.2012 №38.13.0.6 НОВЫЙ38:13-8.5
293.	«Пещера в пади Хурган» («Хурганская пещера»)	памятник, пещера-убежище	381741283660006	Приказ МК РФ от 12.12.2017 г. №133878-р	Решение Иркутского облисполкома за №397 от 09.08.1966 г.	Ольхонский район	Приказ «Об утверждении границ территории, предмета охраны, режима использования территории объекта археологического наследия федерального значения» от 19.10.2020 г. № 300-спр	29.12.2020 г. №38:13-8.118
294.	«Стоянка в бухте Итырхей Куркутского залива» («Стоянка Итырхей 1»)	памятник, стоянка	381741085510006	Приказ МК РФ от 03.10.2017 г. №110228-р	Решение Иркутского облисполкома за №397 от 09.08.1966 г.	Ольхонский район	Приказ «Об утверждении границ территории, предмета охраны, режима использования территории объекта археологического наследия федерального значения» от 06.08.2019 г. № 254-спр	16.09.2019 г. №38:13-8.114
295.	«Пещера в бухте	памятник,грот	381741085500006	Приказ МК РФ от 12.12.2017 г.	Решение Иркутского облисполкома за	Ольхонский район	Приказ «Об утверждении границ территории, предмета охраны, режима	29.12.2020 г.

	Итырхей» («Грот «Итырхей 2»)			№133 961-р	№397 от 09.08.1966 г.		использования территории объекта археологического наследия федерального значения» от 19.10.2020 г. № 295-спр	№38:13 -8.117
296.	«Писаница фигурная, высеченная на белом мраморе (всадник и олени)» («Малое Орсо»)	памятник, писаницы	381741085 540006	Приказ МК РФ от 03.10.2017 г. №110 178-р	Решение Иркутского облисполкома за №397 от 09.08.1966 г.	Ольхонский район	пункт 1 - Приказ «Об утверждении границ территории, предмета охраны, режима использования территории объекта археологического наследия федерального значения» от 25.12.2018 г. № 434-спр пункт 2 - Приказ «Об утверждении границ территории, предмета охраны, режима использования территории объекта археологического наследия федерального значения» от 04.12.2019 г. № 428-спр	16.01.2019 г. №38:13 -8.113 и 11.02.2020 г. №38:13 -8.115
297.	«Писаница фигурная, высеченная на скале» («Наскальные изображения «Ая 1»)	памятник, наскальные изображения	381741085 550006	Приказ МК РФ от 27.12.2017 г. №138 879-р	Решение Иркутского облисполкома за №397 от 09.08.1966 г.	Ольхонский район	Приказ «Об утверждении границ территории, предмета охраны, режима использования территории объекта археологического наследия федерального значения» от 17.12.2018 г. № 407-спр	10.01.2019 г. №38:13 -8.110

298.	«Писаницы фигурные, высеченные на мраморе (сцены охоты на маралов и коз, различных животных, всадники и т.п.) («Писаницы «Сахюртэ 1»)	памятник, писаницы	381741283670006	Приказ МК РФ от 12.12.2017 г. №134165-р	Решение Иркутского облисполкома за №397 от 09.08.1966 г.	Ольхонский район	Приказ «Об утверждении границ территории, предмета охраны, режима использования территории объекта археологического наследия федерального значения» от 10.10.2018 г. № 214-спр	30.01.2018 №38.13.0.8
299.	«Писаница фигурная, высеченная на белом на мраморе (изображение различных знаков) («Писаницы «Сахюртэ 2»)	памятник, писаницы	381741306160006	Приказ МК РФ от 27.12.2017 г. №138896-р	Решение Иркутского облисполкома за №397 от 09.08.1966 г.	Ольхонский район	границы территории не утверждены	
300.	«Писаница фигурная, высеченная на розовом мраморе» («Писаницы «Сахюртэ 3»)	памятник, писаницы	381741306170006	Приказ МК РФ от 27.12.2017 г. №139111-р	Решение Иркутского облисполкома за №397 от 09.08.1966 г.	Ольхонский район	Приказ «Об утверждении границ территории, предмета охраны, режима использования территории объекта археологического наследия федерального значения» от 19.10.2020 г. № 301-спр	28.12.2020 г. №38:13-8.119
301.	«Городище, обнесенное каменной стеной (по метсному Шибэ)»	памятник, городище	381741283470006	Приказ МК РФ от 12.12.2017 г.	Решение Иркутского облисполкома за	Ольхонский район	Приказ «Об утверждении границ территории, предмета охраны, режима использования	30.01.2018 №38.13.0.7

	(«Городище «Еланцинская стена»)			№133 710-р	№397 от 09.08.1966 г.		территории объекта археологического наследия федерального значения» от 10.10.2017 г. № 213-спр	
302.	Писаница фигурная («Саган-Заба»),	памятник, писаница	381440182 290006	Приказ МК РФ от 29.12.2015 г. №285 27-р	Постановление Совета Министров РСФСР №624 от 04.12.1974 г.	Ольхонский район	Приказ «Об утверждении границ территории объекта археологического наследия федерального значения» от 14.11.2012 г. № 233-спр	03.12.2012 №38.13.0.5 НОВЫЙ38:13-8.3
303.	«Городище (каменная стена)» («Городищн «Доин-Хошун»)	памятник, городище	381741085 530006	Приказ МК РФ от 12.12.2017 г. №134 127-р	Решение Иркутского облисполкома за №397 от 09.08.1966 г.	Ольхонский район	Приказ «Об утверждении границ территории, предмета охраны, режима использования территории объекта археологического наследия федерального значения» от 17.12.2018 г. № 405-спр	10.01.2018 г. №38:13-8.111
304.	«Пещера с древними рисунками на стене» («Куртун»)	памятник, наскальные изображения	381540296 440006	Приказ МК РФ от 07.10.2015 г. №514 5-р	Постановление Совета Министров РСФСР № 1327 от 30.08.1960 г.	Ольхонский район	Приказ «Об утверждении границ территории объекта археологического наследия федерального значения» от 14.11.2012 г. № 216-спр	03.12.2012 №38.13.0.1 НОВЫЙ38:13-8.6
305.	«Надписи с неопределенными письменами на плоских	памятник, петроглифы	381741085 520006	Приказ МК РФ от 18.12.2017 г. №136 407-р	Решение Иркутского облисполкома за №397 от 09.08.1966 г.	Ольхонский район	Приказ «Об утверждении границ территории, предмета охраны, режима использования территории объекта	10.01.2018 г. №38:13-8.112

	каменных плитах» («Петроглифы «Петрово»)						археологического наследия федерального значения» от 17.12.2018 г. № 406-спр	
306.	«Байганский пляж 1»	памятник, стоянка	381640739070006	Приказ МК РФ от 16.01.2017 г. №72255-р	Постановление главы администрации УОБАО №113-п от 15.05.2002 г.	Осинский район	Приказ «Об утверждении границ территории, предмета охраны, режима использования территории объекта археологического наследия федерального значения» от 18.10.2018 г. № 276-спр	18.12.2018 г. №85:05-8.5
307.	«Байганский пляж 2»	памятник, стоянка	381640739060006	Приказ МК РФ от 16.01.2017 г. №72379-р	Постановление главы администрации УОБАО №113-п от 15.05.2002 г.	Осинский район	Приказ «Об утверждении границ территории, предмета охраны, режима использования территории объекта археологического наследия федерального значения» от 18.10.2018 г. № 280-спр	18.12.2018 г. №85:05-8.7
308.	«Остров Осинский 1»	памятник, стоянка	381741035170006	Приказ МК РФ от 16.10.2017 г. №116217-р	Постановление главы администрации УОБАО №113-п от 15.05.2002 г.	Осинский район	Приказ «Об утверждении границ территории, предмета охраны, режима использования территории объекта археологического наследия федерального значения» от 18.10.2018 г. № 271-спр	17.12.2018 г. №85:05-8.3

309.	«Остров Осинский 2»	памятник, могильник	381640739050006	Приказ МК РФ от 16.01.2017 г. №72199-р	Постановление главы администрации УОБАО №113-п от 15.05.2002 г.	Осинский район	Приказ «Об утверждении границ территории, предмета охраны, режима использования территории объекта археологического наследия федерального значения» от 18.10.2018 г. № 273-спр	18.12.2018 г. №85:05-8.4
310.	«Игетейский Лог 1»	памятник, стоянка	381640739040006	Приказ МК РФ от 16.01.2017 г. №72189-р	Постановление главы администрации УОБАО №113-п от 15.05.2002 г.	Осинский район	Приказ «Об утверждении границ территории, предмета охраны, режима использования территории объекта археологического наследия федерального значения» от 06.12.2018 г. № 375-спр	24.12.2018 г. №85:05-8.10
311.	«Игетейский Лог 2»	памятник, могильник	381640739030006	Приказ МК РФ от 16.01.2017 г. №72787-р	Постановление главы администрации УОБАО №113-п от 15.05.2002 г.	Осинский район	Приказ «Об утверждении границ территории, предмета охраны, режима использования территории объекта археологического наследия федерального значения» от 06.12.2018 г. № 374-спр	24.12.2018 г. №85:05-8.11
312.	«Игетейский Лог 3»	памятник, стоянка	381640739020006	Приказ МК РФ от 16.01.2017 г. №72191-р	Постановление главы администрации УОБАО №113-п от 15.05.2002 г.	Осинский район	Приказ «Об утверждении границ территории, предмета охраны, режима использования	25.12.2018 г. №85:05-8.12

							территории объекта археологического наследия федерального значения» от 06.12.2018 г. № 377-спр	
313.	«Игетейский Лог 4»	памятник, могильник	381640739010006	Приказ МК РФ от 16.01.2017 г. №72874-р	Постановление главы администрации УОБАО №113-п от 15.05.2002 г.	Осинский район	Приказ «Об утверждении границ территории, предмета охраны, режима использования территории объекта археологического наследия федерального значения» от 06.12.2018 г. № 376-спр	25.12.2018 г. №85:05-8.13
314.	«Гора Игетей»	памятник, стоянка	381640739000006	Приказ МК РФ от 16.01.2017 г. №72218-р	Постановление главы администрации УОБАО №113-п от 15.05.2002 г.	Осинский район	Приказ «Об утверждении границ территории, предмета охраны, режима использования территории объекта археологического наследия федерального значения» от 06.12.2018 г. № 378-спр	24.12.2018 г. №85:05-8.8
315.	«Игетейский пляж»	памятник, стоянка	381640738990006	Приказ МК РФ от 16.01.2017 г. №72807-р	Постановление главы администрации УОБАО №113-п от 15.05.2002 г.	Осинский район	Приказ «Об утверждении границ территории, предмета охраны, режима использования территории объекта археологического наследия федерального значения» от 17.10.2018 г. № 268-спр	07.12.2018 г. №85:05-8.1

316.	«Тарахай»	памятник, стоянка	381741035180006	Приказ МК РФ от 16.10.2017 г. №116164-р	Постановление главы администрации УОБАО №113-п от 15.05.2002 г.	Осинский район	Приказ «Об утверждении границ территории, предмета охраны, режима использования территории объекта археологического наследия федерального значения» от 18.10.2018 г. № 275-спр	17.12.2018 г. №85:05-8.2
317.	«Тарахайский Пляж»	памятник, стоянка	381640738980006	Приказ МК РФ от 16.01.2017 г. №72483-р	Постановление главы администрации УОБАО №113-п от 15.05.2002 г.	Осинский район	Приказ «Об утверждении границ территории, предмета охраны, режима использования территории объекта археологического наследия федерального значения» от 18.10.2018 г. № 274-спр	18.12.2018 г. №85:05-8.5
318.	«Алтанский Пляж»	памятник, стоянка	381640738970006	Приказ МК РФ от 16.01.2017 г. №72262-р	Постановление главы администрации УОБАО №113-п от 15.05.2002 г.	Осинский район	Приказ «Об утверждении границ территории, предмета охраны, режима использования территории объекта археологического наследия федерального значения» от 06.12.2018 г. № 379-спр	24.12.2018 г. №85:05-8.9
319.	«Тартахон»	памятник, стоянка	381640739080006	Приказ МК РФ от 16.01.2017 г. №72325-р	Постановление главы администрации УОБАО №113-п от 15.05.2002 г.	Осинский район	Приказ «Об утверждении границ территории, предмета охраны, режима использования территории объекта	24.01.2020 №85:05-8.15

							археологического наследия федерального значения» от 27.12.2019 г. № 488-спр	
320.	«Пещера на скале горы «Шаман» («Пещера близ села «Раздолье»)	памятник, пещера	381741085170006	Приказ МК РФ от 27.12.2017 г. №1388 13-р	Решение Иркутского облисполкома за №397 от 09.08.1966 г.	Усольский район	Приказ «Об утверждении границ территории, предмета охраны, режима использования территории объекта археологического наследия федерального значения» от 19.10.2020 г. № 297-спр	30.12.2020 №38:16-8.111
321.	«Холмушинская пещера»	памятник, пещера	381440182860006	Приказ МК РФ от 23.07.2015 г. №1187-р	Постановление Совета Министров РСФСР №624 от 4.12.1974 г.	Усольский район	Приказ «Об утверждении границ территории объекта археологического наследия федерального значения» от 14.11.2012 г. № 224-спр	03.12.2012 №38.16.0.4 НОВЫЙ38:16-8.4
322.	«Мальта»	памятник, стоянка	381540232360006	Приказ МК РФ от 23.07.2015 г. №1184-р	Постановление Совета Министров РСФСР №624 от 4.12.1974 г.	Усольский район	Приказ «Об утверждении границ территории объекта археологического наследия федерального значения» от 14.11.2012 г. № 223-спр	03.12.2012 №38.16.0.1 НОВЫЙ38:16-8.1
323.	«Сосновый Бор»	памятник, стоянка	421440022700006	Приказ МК РФ от 12.09.2014 г. №1566	Указ Президента РФ №176 от 20.02.1995 г.	Усольский район	Приказ «Об утверждении границ территории объекта археологического наследия федерального значения» от 14.11.2012 г. № 228-спр	03.12.2012 №38.16.0.5 НОВЫЙ38:16-8.5

324.	«Усть-Белая»	памятник, стоянка	381440182670006	Приказ МК РФ от 23.07.2015 г. №1180-р	Постановление Совета Министров РСФСР №624 от 4.12.1974 г.	Усольский район	Приказ «Об утверждении границ территории объекта археологического наследия федерального значения» от 14.11.2012 г. № 232-спр	03.12.2012 №38.16.0.3 НОВЫЙ38:16-8.2
325.	«Китойский неолитический могильник» («Могильник «Китойский»)	памятник, могильник	381741309250006	Приказ МК РФ от 18.01.2018 г. №139564-р	Решение Иркутского облисполкома за №556 от 18.11.1959 г.	Усольский район	Приказ «Об утверждении границ территории, предмета охраны, режима использования территории объекта археологического наследия федерального значения» от 17.12.2018 г. № 409-спр	17.01.2019 г. №38:16-8.107
326.	«Шумилиха»	памятник, могильник	381440140560006	Приказ МК РФ от 23.07.2015 г. №1185-р	Указ Президента РФ №176 от 20.02.1995 г.	Усольский район	Приказ «Об утверждении границ территории объекта археологического наследия федерального значения» от 14.11.2012 г. № 231-спр	03.12.2012 №38.16.0.2 НОВЫЙ38:16-8.3
327.	«Пещера в местности «Широкий взвоз» («Пещера с петроглифами «Буреть»)	памятник, пещера с петроглифами	381741085180006	Приказ МК РФ от 27.12.2017 г. №139076-р	Решение Иркутского облисполкома за №397 от 09.08.1966 г.	Усольский район	границы территории не утверждены	
328.	«Пещера в местности «Братская гора» («Пещера у	памятник, пещера	381741085590006	Приказ МК РФ от 27.12.2017 г.	Решение Иркутского облисполкома за №397 от	Черемховскийрайон	границы территории не утверждены	

	деревни «Балухарь»)			№139 188-р	09.08.196 6 г.			
329.	«Наскальные рисунки, нарисованные красной краской» («Петроглифы у села Бельск»)	памятник, петроглифы	381741085 580006	Приказ МК РФ от 18.12.2017 г. №136 469-р	Решение Иркутского облисполкома за №397 от 09.08.1966 г.	Черемховский район	границы территории не утверждены	
330.	«Писаница фигурная на скале» («Петроглифы у города Свирска»)	памятник, петроглифы	381741085 560006	Приказ МК РФ от 27.12.2017 г. №138 446-р	Решение Иркутского облисполкома за №397 от 09.08.196 6 г.	Черемховский район	границы территории не утверждены	
331.	«Худуганская большая пещера» («Чертово место»)	памятник, пещера	381741085 570006	Приказ МК РФ от 18.12.2017 г. №135 998-р	Постановление Совета Министров РСФСР №624 от 4.12.1974 г.	Черемховский район	Приказ «Об утверждении границ территории, предмета охраны, режима использования территории объекта археологического наследия федерального значения» от 17.12.2018 г. № 400-спр	14.05.2 019 №38:20 -8.103
332.	«Стоянка новокаменного века (поздняя пора)» («Стоянка «Терентьева Гора»	памятник, стоянка	381741283 480006	Приказ МК РФ от 12.12.2017 г. №134 115-р	Решение Иркутского облисполкома за №397 от 09.08.196 6 г.	Черемховский район	см. ОАН Голуметь	

333.	«Горелый лес»	памятник, стоянка	381440092750006	Приказ МК РФ от 23.07.2015 г. №1175-р	Указ Президента РФ №176 от 20.02.1995 г.	Черемховский район	Приказ «Об утверждении границ территории объекта археологического наследия федерального значения» от 14.11.2012 г. № 227-спр; Приказ «Об утверждении границ территории объекта археологического наследия федерального значения» от 19.09.2016 г. № 89-спр	07.02.2018 г. №38.20.0.1
334.	«Пещера «Онотская»	памятник, пещера	381741085190006	Приказ МК РФ от 03.10.2017 г. №109491-р	Решение Иркутского облисполкома за №397 от 09.08.1966 г.	Черемховский район	Приказ «Об утверждении границ территории, предмета охраны, режима использования территории объекта археологического наследия федерального значения» от 04.12.2019 г. № 420-спр	19.08.2020 №38:20-8.104
335.	«Капсал 1»	памятник, городище	381640977430006	Приказ МК РФ от 16.10.2017 г. №115045-р	Постановление главы администрации УОБАО №113-п от 15.05.2002 г.	Эхирит-Булагатский район	Приказ «Об утверждении границ территории объекта археологического наследия федерального значения» от 25.11.2014 г. № 68-сп	03.03.2014 №85.06.0.14 №38.06.0.2 НОВЫЙ38:06-8.1
336.	«Капсал 2»	памятник, городище	381640640630006	Приказ МК РФ от 07.12.2016 г.	Постановление главы администрации	Эхирит-	Приказ «Об утверждении границ территории объекта археологического	03.03.2014

				№61660-р	УОБАО №113-п от 15.05.2002 г.	Булагатский район	наследия федерального значения» от 25.11.2014 г. № 69-сп	№85.06.0.11 НОВЫЙ85:06-8.6
337.	«Капсал 3»	памятник, городище	381640640640006	Приказ МК РФ от 07.12.2016 г. №61899-р	Постановление главы администрации УОБАО №113-п от 15.05.2002 г.	Эхирит-Булагатский район	Приказ «Об утверждении границ территории объекта археологического наследия федерального значения» от 25.11.2014 г. № 70-сп	03.03.2014 №85.06.0.12 НОВЫЙ85:06-8.4
338.	«Капсал 4»	памятник, городище	381640911620006	Приказ МК РФ от 13.04.2017 г. №84361-р	Постановление главы администрации УОБАО №113-п от 15.05.2002 г.	Эхирит-Булагатский район	Приказ «Об утверждении границ территории объекта археологического наследия федерального значения» от 25.11.2014 г. № 71-сп	03.03.2014 №85.06.0.13 НОВЫЙ 85:06-8.15
339.	«Черемушки 2»	памятник, стоянка	381741034650006	Приказ МК РФ от 12.10.2017 г. №114513-р	Постановление главы администрации УОБАО №113-п от 15.05.2002 г.	Эхирит-Булагатский район	Приказ «Об утверждении границ территории, предмета охраны, режима использования территории объекта археологического наследия федерального значения» от 25.12.2018 г. № 424-спр	27.06.2019 №85:06-8.208
340.	«Капсал 5»	памятник, стоянка	381741034640006	Приказ МК РФ от 12.10.2017 г. №114762-р	Постановление главы администрации УОБАО №113-п от 15.05.2002 г.	Эхирит-Булагатский район	Приказ «Об утверждении границ территории, предмета охраны, режима использования территории объекта археологического	27.05.2020 №85:06-8.327

							наследия федерального значения» от 27.12.2019 г. № 489-спр	
341.	«Капсал 6»	памятник, стоянка	381741034630006	Приказ МК РФ от 16.10.2017 г. №116119-р	Постановление главы администрации УОБАО №113-п от 15.05.2002 г.	Эхирит-Булагатский район	Приказ «Об утверждении границ территории, предмета охраны, режима использования территории объекта археологического наследия федерального значения» от 04.12.2019 г. № 435-спр	07.05.2020 г. №85:06-8.323
342.	«Батхай 1»	памятник, стоянка	381741034620006	Приказ МК РФ от 12.10.2017 г. №114522-р	Постановление главы администрации УОБАО №113-п от 15.05.2002 г.	Эхирит-Булагатский район	Приказ «Об утверждении границ территории, предмета охраны, режима использования территории объекта археологического наследия федерального значения» от 29.08.2018 г. № 236-спр	18.09.2018 г. №85:06-8.145
343.	«Батхай 2»	памятник, могильник	381741034610006	Приказ МК РФ от 16.10.2017 г. №115038-р	Постановление главы администрации УОБАО №113-п от 15.05.2002 г.	Эхирит-Булагатский район	Приказ «Об утверждении границ территории, предмета охраны, режима использования территории объекта археологического наследия федерального значения» от 29.08.2018 г. № 237-спр	25.09.2018 г. №85:06-8.148

344.	«Харат»	памятник, стоянка	381741034600006	Приказ МК РФ от 16.10.2017 г. №115958-р	Постановление главы администрации УОБАО №113-п от 15.05.2002 г.	Эхирит-Булагатский район	Приказ «Об утверждении границ территории, предмета охраны, режима использования территории объекта археологического наследия федерального значения» от 18.09.2019 г. № 290-спр	19.11.2019 г. №85:06-8.296
345.	«Шохтой»	памятник, стоянка	381741085620006	Приказ МК РФ от 16.10.2017 г. №115639-р	Постановление главы администрации УОБАО №113-п от 15.05.2002 г.	Эхирит-Булагатский район	Приказ «Об утверждении границ территории, предмета охраны, режима использования территории объекта археологического наследия федерального значения» от 04.12.2019 г. № 427-спр Приказ О внесении изменений в приказ службы по охране объектов культурного наследия Иркутской области от 19.10.2020 г. № 313- спр	30.12.2020 №85:06-8.328
346.	«Усть-Мурин»	памятник, стоянка	381741034710006	Приказ МК РФ от 16.10.2017 г. №115820-р	Постановление главы администрации УОБАО №113-п от 15.05.2002 г.	Эхирит-Булагатский район	Приказ «Об утверждении границ территории, предмета охраны, режима использования территории объекта археологического наследия федерального значения» от 29.05.2018 г. № 125-спр	17.07.2018 г. №85.06.0.35

347.	«Усть-Булуса 1»	памятник, стоянка	381741034720006	Приказ МК РФ от 12.10.2017 г. №114625-р	Постановление главы администрации УОБАО №113-п от 15.05.2002 г.	Эхирит-Булагатский район	границы территории не утверждены	
348.	«Усть-Булуса 2»	памятник, стоянка	381741034730006	Приказ МК РФ от 16.10.2017 г. №115714-р	Постановление главы администрации УОБАО №113-п от 15.05.2002 г.	Эхирит-Булагатский район	Приказ «Об утверждении границ территории, предмета охраны, режима использования территории объекта археологического наследия федерального значения» от 25.12.2018 г. № 426-спр	21.11.2019 г. №85:06-8.304
349.	«Усть-Булуса 3»	памятник, стоянка	381741034740006	Приказ МК РФ от 12.10.2017 г. №114532-р	Постановление главы администрации УОБАО №113-п от 15.05.2002 г.	Эхирит-Булагатский район	границы территории не утверждены	
350.	«Усть-Булуса 4»	памятник, стоянка	381741034750006	Приказ МК РФ от 12.10.2017 г. №114614-р	Постановление главы администрации УОБАО №113-п от 15.05.2002 г.	Эхирит-Булагатский район	границы территории не утверждены	
351.	«Усть-Булуса 5»	памятник, стоянка	381741034760006	Приказ МК РФ от 16.10.2017 г. №115031-р	Постановление главы администрации УОБАО №113-п от 15.05.2002 г.	Эхирит-Булагатский район	Приказ «Об утверждении границ территории, предмета охраны, режима использования территории объекта археологического наследия федерального	14.08.2018 г. №85.06.0.50

							значения» от 13.06.2018 г. № 153-спр	
352.	«Боройская 1»	памятник, стоянка	381741034770006	Приказ МК РФ от 16.10.2017 г. №115250-р	Постановление главы администрации УОБАО №113-п от 15.05.2002 г.	Эхирит-Булагатский район	Приказ «Об утверждении границ территории, предмета охраны, режима использования территории объекта археологического наследия федерального значения» от 13.06.2018 г. № 149-спр	02.08.2018 г. №85.06.0.44
353.	«Боройская 2»	памятник, стоянка	381741034780006	Приказ МК РФ от 12.10.2017 г. №114698-р	Постановление главы администрации УОБАО №113-п от 15.05.2002 г.	Эхирит-Булагатский район	Приказ «Об утверждении границ территории, предмета охраны, режима использования территории объекта археологического наследия федерального значения» от 29.08.2018 г. № 235-спр	18.09.2018 г. №85:06-8.146
354.	«Боройская 3»	памятник, стоянка	381741034790006	Приказ МК РФ от 16.10.2017 г. №114938-р	Постановление главы администрации УОБАО №113-п от 15.05.2002 г.	Эхирит-Булагатский район	Приказ «Об утверждении границ территории, предмета охраны, режима использования территории объекта археологического наследия федерального значения» от 29.08.2018 г. № 234-спр	18.09.2018 г. №85:06-8.147
355.	«Боройская 4»	памятник, стоянка	381740911860006	Приказ МК РФ от 13.04.2017 г.	Постановление главы администрации	Эхирит-	Приказ «Об утверждении границ территории, предмета	07.05.2020 г.

				№836 04-р	УОБАО №113-п от 15.05.2002 г.	Булагатский район	охраны, режима использования территории объекта археологического наследия федерального значения» от 04.12.2019 г. № 429-спр	№85:06 -8.317
356.	«Худайн-Гол»	памятник, стоянка	381740911 680006	Приказ МК РФ от 13.04.2017 г. №836 24-р	Постановление главы администрации УОБАО №113-п от 15.05.2002 г.	Эхирит-Булагатский район	Приказ «Об утверждении границ территории, предмета охраны, режима использования территории объекта археологического наследия федерального значения» от 29.05.2018 г. № 133-спр	17.07.2018 г. №85.06 .0.43
357.	«Булуса 1»	памятник, стоянка	381640558 070006	Приказ МК РФ от 10.11.2016 г. №511 46-р	Постановление главы администрации УОБАО №113-п от 15.05.2002 г.	Эхирит-Булагатский район	Приказ «Об утверждении границ территории, предмета охраны, режима использования территории объекта археологического наследия федерального значения» от 04.12.2019 г. № 432-спр	07.05.2020 г. №85:06 -8.320
358.	«Булуса 2»	памятник, стоянка	381640558 170006	Приказ МК РФ от 09.11.2016 г. №493 09-р	Постановление главы администрации УОБАО №113-п от 15.05.2002 г.	Эхирит-Булагатский район	Приказ «Об утверждении границ территории, предмета охраны, режима использования территории объекта археологического наследия федерального	14.08.2018 г. №85.06 .0.46

							значения» от 13.06.2018 г. № 155-спр	
359.	«Усть-Орда 1»	памятник, стоянка	381740911770006	Приказ МК РФ от 13.04.2017 г. №84113-р	Постановление главы администрации УОБАО №113-п от 15.05.2002 г.	Эхирит-Булагатский район	Приказ «Об утверждении границ территории, предмета охраны, режима использования территории объекта археологического наследия федерального значения» от 29.05.2018 г. № 126-спр	17.07.2018 г. №85.06.0.38
360.	«Усть-Орда 2»	памятник, стоянка	381740911760006	Приказ МК РФ от 13.04.2017 г. №83859-р	Постановление главы администрации УОБАО №113-п от 15.05.2002 г.	Эхирит-Булагатский район	Приказ «Об утверждении границ территории, предмета охраны, режима использования территории объекта археологического наследия федерального значения» от 29.05.2018 г. № 127-спр	17.07.2018 г. №85.06.0.39
361.	«Усть-Орда 3»	памятник, стоянка	381740911750006	Приказ МК РФ от 13.04.2017 г. №84982-р	Постановление главы администрации УОБАО №113-п от 15.05.2002 г.	Эхирит-Булагатский район	Приказ «Об утверждении границ территории, предмета охраны, режима использования территории объекта археологического наследия федерального значения» от 29.05.2018 г. № 128-спр	17.07.2018 г. №85.06.0.40
362.	«Усть-Орда 4»	памятник, стоянка	381740911740006	Приказ МК РФ от 13.04.2017 г.	Постановление главы администрации	Эхирит-	Приказ «Об утверждении границ территории, предмета	17.07.2018 г.

				№84009-р	УОБАО №113-п от 15.05.2002 г.	Булагатский район	охраны, режима использования территории объекта археологического наследия федерального значения» от 29.05.2018 г. № 129-спр	№85.06.0.36
363.	«Усть-Орда 5»	памятник, стоянка	381740911730006	Приказ МК РФ от 13.04.2017 г. №86893-р	Постановление главы администрации УОБАО №113-п от 15.05.2002 г.	Эхирит-Булагатский район	Приказ «Об утверждении границ территории, предмета охраны, режима использования территории объекта археологического наследия федерального значения» от 29.05.2018 г. № 130-спр	17.07.2018 г. №85.06.0.41
364.	«Усть-Орда 6»	памятник, стоянка	381740911720006	Приказ МК РФ от 13.04.2017 г. №86509-р	Постановление главы администрации УОБАО №113-п от 15.05.2002 г.	Эхирит-Булагатский район	Приказ «Об утверждении границ территории, предмета охраны, режима использования территории объекта археологического наследия федерального значения» от 29.05.2018 г. № 131-спр	13.07.2018 г. №85.06.0.34
365.	«Усть-Орда 7»	памятник, стоянка	381740911710006	Приказ МК РФ от 13.04.2017 г. №85229-р	Постановление главы администрации УОБАО №113-п от 15.05.2002 г.	Эхирит-Булагатский район	Приказ «Об утверждении границ территории, предмета охраны, режима использования территории объекта археологического наследия федерального	17.07.2018 г. №85.06.0.42

							значения» от 29.05.2018 г. № 132-спр	
366.	«Харанутскиелетники»	памятник, стоянка	381741034800006	Приказ МК РФ от 12.10.2017 г. №114787-р	Постановление главы администрации УОБАО №113-п от 15.05.2002 г.	Эхирит-Булагатский район	Приказ «Об утверждении границ территории, предмета охраны, режима использования территории объекта археологического наследия федерального значения» от 28.08.2018 г. № 229-спр	08.10.2018 г. №85:06-8.151
367.	«Корсукские летники»	памятник, стоянка	381741034880006	Приказ МК РФ от 16.10.2017 г. №115972-р	Постановление главы администрации УОБАО №113-п от 15.05.2002 г.	Эхирит-Булагатский район	границы территории не утверждены	
368.	«Ордынская 1»	памятник, стоянка	381540400700006	Приказ МК РФ от 29.12.2015 г. №30968-р	Постановление главы администрации УОБАО №113-п от 15.05.2002 г.	Эхирит-Булагатский район	Приказ «Об утверждении границ территории, предмета охраны, режима использования территории объекта археологического наследия федерального значения» от 18.09.2019 г. № 284-спр	19.11.2019 г. №85:06-8.290
369.	«Ордынская 2»	памятник, стоянка	381540400820006	Приказ МК РФ от 29.12.2015 г. №28882-р	Постановление главы администрации УОБАО №113-п от 15.05.2002 г.	Эхирит-Булагатский район	Приказ «Об утверждении границ территории, предмета охраны, режима использования территории объекта археологического	19.11.2019 г. №85:06-8.291

							наследия федерального значения» от 18.09.2019 г. № 285-спр	
370.	«Олой»	памятник, стоянка	381741035350006	Приказ МК РФ от 12.10.2017 г. №114702-р	Постановление главы администрации УОБАО №113-п от 15.05.2002 г.	Эхирит-Булагатский район	Приказ «Об утверждении границ территории, предмета охраны, режима использования территории объекта археологического наследия федерального значения» от 29.08.2018 г. № 233-спр	20.09.2018 г. №85:06-8.149
371.	«Кулункун»	памятник, стоянка	381741034890006	Приказ МК РФ от 12.10.2017 г. №114566-р	Постановление главы администрации УОБАО №113-п от 15.05.2002 г.	Эхирит-Булагатский район	Приказ «Об утверждении границ территории, предмета охраны, режима использования территории объекта археологического наследия федерального значения» от 04.12.2019 г. № 436-спр	08.05.2020 г. №85:06-8.324
372.	«Харьяшино»	памятник, стоянка	381741034810006	Приказ МК РФ от 12.10.2017 г. №114748-р	Постановление главы администрации УОБАО №113-п от 15.05.2002 г.	Эхирит-Булагатский район	границы территории не утверждены	
373.	«Усть-Идыгинская»	памятник, стоянка	381741034820006	Приказ МК РФ от 16.10.2017 г. №116152-р	Постановление главы администрации УОБАО №113-п от 15.05.2002 г.	Эхирит-Булагатский район	Приказ «Об утверждении границ территории, предмета охраны, режима использования территории объекта археологического	08.05.2020 г. №85:06-8.326

							наследия федерального значения» от 04.12.2019 г. № 439-спр	
374.	«Бартурки»	памятник, стоянка	381741035260006	Приказ МК РФ от 12.10.2017 г. №114847-р	Постановление главы администрации УОБАО №113-п от 15.05.2002 г.	Эхирит-Булагатский район	Приказ «Об утверждении границ территории, предмета охраны, режима использования территории объекта археологического наследия федерального значения» от 09.07.2019 г. № 191-спр	17.09.2019 г. №85:06-8.289
375.	«Булен 1»	памятник, стоянка	381741034830006	Приказ МК РФ от 16.10.2017 г. №116016-р	Постановление главы администрации УОБАО №113-п от 15.05.2002 г.	Эхирит-Булагатский район	Приказ «Об утверждении границ территории, предмета охраны, режима использования территории объекта археологического наследия федерального значения» от 04.12.2019 г. № 430-спр	07.05.2020 г. №85:06-8.319
376.	«Булен 2»	памятник, стоянка	381741034840006	Приказ МК РФ от 16.10.2017 г. №115273-р	Постановление главы администрации УОБАО №113-п от 15.05.2002 г.	Эхирит-Булагатский район	Приказ «Об утверждении границ территории, предмета охраны, режима использования территории объекта археологического наследия федерального значения» от 04.12.2019 г. № 431-спр	07.05.2020 г. №85:06-8.318

377.	«Булен 3»	памя тник, стоянка	381741034 850006	Прика з МК РФ от 16.10.2017 г. №115 727-р	Постанов ление главы администрации УОБАО №113-п от 15.05.2002 г.	Эхири т-Булагатский район	Приказ «Об утверждении границ территории, предмета охраны, режима использования территории объекта археологического наследия федерального значения» от 25.12.2018 г. № 432-спр	01.07.2 019 г. №85:06 -8.210
378.	«Идыгин ские летники 1»	памя тник, стоянка	381741034 860006	Прика з МК РФ от 16.10.2017 г. №115 887-р	Постанов ление главы администрации УОБАО №113-п от 15.05.2002 г.	Эхири т-Булагатский район	Приказ «Об утверждении границ территории, предмета охраны, режима использования территории объекта археологического наследия федерального значения» от 25.12.2018 г. № 431-спр	02.07.2 019 г. №85:06 -8.211
379.	«Идыгин ские летники 2»	памя тник, стоянка	381741034 870006	Прика з МК РФ от 16.10.2017 г. №115 358-р	Постанов ление главы администрации УОБАО №113-п от 15.05.2002 г.	Эхири т-Булагатский район	Приказ «Об утверждении границ территории, предмета охраны, режима использования территории объекта археологического наследия федерального значения» от 25.12.2018 г. № 430-спр	21.06.2 019 №85:06 -8.206
380.	«Идыгин ские летники 3»	памя тник, ритуальн ый комплекс	381741034 900006	Прика з МК РФ от 16.10.2017 г. №115 168-р	Постанов ление главы администрации УОБАО №113-п от 15.05.2002 г.	Эхири т-Булагатский район	Приказ «Об утверждении границ территории, предмета охраны, режима использования территории объекта	07.05.2 020 г. №85:06 -8.322

							археологического наследия федерального значения» от 04.12.2019 г. № 434-спр	
381.	«Идыгинские летники4»	памятник, ритуальный комплекс	381741034910006	Приказ МК РФ от 12.10.2017 г. №114651-р	Постановление главы администрации УОБАО №113-п от 15.05.2002 г.	Эхирит-Булагатский район	Приказ «Об утверждении границ территории, предмета охраны, режима использования территории объекта археологического наследия федерального значения» от 25.12.2018 г. № 429-спр	21.06.2019 №85:06-8.205
382.	«Идыгинские летники5»	памятник, памятник, стоянка	381741034920006	Приказ МК РФ от 12.10.2017 г. №114708-р	Постановление главы администрации УОБАО №113-п от 15.05.2002 г.	Эхирит-Булагатский район	Приказ «Об утверждении границ территории, предмета охраны, режима использования территории объекта археологического наследия федерального значения» от 25.12.2018 г. № 428-спр	21.06.2019 №85:06-8.204
383.	«Идыгинские летники6»	памятник, ритуальный комплекс	381741034930006	Приказ МК РФ от 12.10.2017 г. №114710-р	Постановление главы администрации УОБАО №113-п от 15.05.2002 г.	Эхирит-Булагатский район	Приказ «Об утверждении границ территории, предмета охраны, режима использования территории объекта археологического наследия федерального значения» от 25.12.2018 г. № 427-спр	26.06.2019 №85:06-8.209

384.	«Бакшинские летники»	памятник, стоянка	381741034940006	Приказ МК РФ от 16.10.2017 г. №115196-р	Постановление главы администрации УОБАО №113-п от 15.05.2002 г.	Эхирит-Булагатский район	Приказ «Об утверждении границ территории, предмета охраны, режима использования территории объекта археологического наследия федерального значения» от 08.10.2019 г. № 311-спр	11.02.2020 №85:06-8.316
385.	«Манхай 1»	памятник, стоянка	381640558190006	Приказ МК РФ от 09.11.2016 г. №49941-р	Постановление главы администрации УОБАО №113-п от 15.05.2002 г.	Эхирит-Булагатский район	Приказ «Об утверждении границ территории объекта археологического наследия федерального значения» от 14.03.2014 г. № 24-сп	15.10.2014 №85.06.0.4 НОВЫЙ85:06-8.9
386.	«Манхай 2»	памятник, стоянка	381640558210006	Приказ МК РФ от 09.11.2016 г. №47786-р	Постановление главы администрации УОБАО №113-п от 15.05.2002 г.	Эхирит-Булагатский район	Приказ «Об утверждении границ территории объекта археологического наследия федерального значения» от 14.03.2014 г. № 25-сп	15.10.2014 №85.06.0.8 НОВЫЙ85:06-8.3
387.	«Манхай 3»	памятник, стоянка	381640558220006	Приказ МК РФ от 09.11.2016 г. №48055-р	Постановление главы администрации УОБАО №113-п от 15.05.2002 г.	Эхирит-Булагатский район	Приказ «Об утверждении границ территории объекта археологического наследия федерального значения» от 14.03.2014 г. № 26-сп	15.10.2014 №85.06.0.7 НОВЫЙ 85:06-8.10
388.	«Манхай 4»	памятник, стоянка	381640558240006	Приказ МК РФ от 09.11.2016 г.	Постановление главы администрации	Эхирит-	Приказ «Об утверждении границ территории объекта археологического	15.10.2014

				№50770-р	УОБАО №113-п от 15.05.2002 г.	Булагатский район	наследия федерального значения» от 14.03.2014 г. № 27-сп	№85.06.0.5 НОВЫЙ 85:06-8.12
389.	«Манхай 5»	памятник, стоянка	381640558250006	Приказ МК РФ от 09.11.2016 г. №48093-р	Постановление главы администрации УОБАО №113-п от 15.05.2002 г.	Эхирит-Булагатский район	Приказ «Об утверждении границ территории объекта археологического наследия федерального значения» от 14.03.2014 г. № 28-сп	15.10.2014 №85.06.0.3 НОВЫЙ85:06-8.1
390.	«Могильник Манхай»	памятник, могильник	381640617110006	Приказ МК РФ от 07.11.2016 г. №61453-р	Постановление главы администрации УОБАО №113-п от 15.05.2002 г.	Эхирит-Булагатский район	Приказ «Об утверждении границ территории объекта археологического наследия федерального значения» от 14.03.2014 г. № 22-сп	15.10.2014 №85.06.0.1 НОВЫЙ 85:06-8.13
391.	«Городище Манхай»	памятник, городище	381640617090006	Приказ МК РФ от 07.11.2016 г. №60939-р	Постановление главы администрации УОБАО №113-п от 15.05.2002 г.	Эхирит-Булагатский район	Приказ «Об утверждении границ территории объекта археологического наследия федерального значения» от 14.03.2014 г. № 21-сп	15.10.2014 №85.06.0.9 НОВЫЙ 85:06-8.11
392.	«Петроглифы Манхай»	памятник, петроглифы	381640617060006	Приказ МК РФ от 07.11.2016 г. №62476-р	Постановление главы администрации УОБАО №113-п от 15.05.2002 г.	Эхирит-Булагатский район	Приказ «Об утверждении границ территории объекта археологического наследия федерального значения» от 14.03.2014 г. № 23-сп	15.10.2014 №85.06.0.6 НОВЫЙ85:06-8.7

393.	«Оросительный канал Укыр»	памятник, ирригационная система	381741034950006	Приказ МК РФ от 16.10.2017 г. №115134-р	Постановление главы администрации УОБАО №113-п от 15.05.2002 г.	Эхирит-Булагатский район	Приказ «Об утверждении границ территории, предмета охраны, режима использования территории объекта археологического наследия федерального значения» от 09.07.2019 г. № 196-спр	12.08.2019 г. №85:06-8.238
394.	«Укыр 1»	памятник, стоянка	381540400130006	Приказ МК РФ от 05.02.2016 г. №32114-р	Постановление главы администрации УОБАО №113-п от 15.05.2002 г.	Эхирит-Булагатский район	Приказ «Об утверждении границ территории, предмета охраны, режима использования территории объекта археологического наследия федерального значения» от 18.09.2019 г. № 287-спр	19.11.2019 г. №85:06-8.293
395.	«Укыр 2»	памятник, стоянка	381540400090006	Приказ МК РФ от 05.02.2016 г. №33886-р	Постановление главы администрации УОБАО №113-п от 15.05.2002 г.	Эхирит-Булагатский район	Приказ «Об утверждении границ территории, предмета охраны, режима использования территории объекта археологического наследия федерального значения» от 18.09.2019 г. № 288-спр	19.11.2019 г. №85:06-8.294
396.	«Могильник Укыр»	памятник, могильник			Постановление главы администрации УОБАО №113-п от 15.05.2002 г.	Эхирит-Булагатский район	Приказ «Об утверждении границ территории, предмета охраны, режима использования территории объекта	19.11.2019 г. №85:06-8.295

							археологического наследия федерального значения» от 18.09.2019 г. № 289-спр	
397.	«Базой 1»	памятник, стоянка	381540400310006	Приказ МК РФ от 29.12.2015 г. №29833-р	Постановление главы администрации УОБАО №113-п от 15.05.2002 г.	Эхирит-Булагатский район	Приказ «Об утверждении границ территории, предмета охраны, режима использования территории объекта археологического наследия федерального значения» от 09.07.2019 г. № 185-спр	14.08.2019 г. №85:06-8.239
398.	«Базой 2»	памятник, стоянка	381540400290006	Приказ МК РФ от 29.12.2015 г. №29325-р	Постановление главы администрации УОБАО №113-п от 15.05.2002 г.	Эхирит-Булагатский район	Приказ «Об утверждении границ территории, предмета охраны, режима использования территории объекта археологического наследия федерального значения» от 09.07.2019 г. № 186-спр	08.08.2019 г. №85:06-8.229
399.	«Дарбайскоегородище»	памятник, городище	381741034960006	Приказ МК РФ от 12.10.2017 г. №114561-р	Постановление главы администрации УОБАО №113-п от 15.05.2002 г.	Эхирит-Булагатский район	Приказ «Об утверждении границ территории, предмета охраны, режима использования территории объекта археологического наследия федерального значения» от 09.07.2019 г. № 195-спр	12.08.2019 г. №85:06-8.237

400.	«Байтогскоегородище»	памятник, городище	381741034970006	Приказ МК РФ от 12.10.2017 г. №114724-р	Постановление главы администрации УОБАО №113-п от 15.05.2002 г.	Эхирит-Булагатский район	границы территории не утверждены	
401.	«Турысэ-Ундэр 1»	памятник, городище	381741034980006	Приказ МК РФ от 16.10.2017 г. №116085-р	Постановление главы администрации УОБАО №113-п от 15.05.2002 г.	Эхирит-Булагатский район	Приказ «Об утверждении границ территории, предмета охраны, режима использования территории объекта археологического наследия федерального значения» от 09.07.2019 г. № 198-спр	20.08.2019 г. №85:06-8.241
402.	«Турысэ-Ундэр 2»	памятник, могильник	381741034990006	Приказ МК РФ от 16.10.2017 г. №115720-р	Постановление главы администрации УОБАО №113-п от 15.05.2002 г.	Эхирит-Булагатский район	Приказ «Об утверждении границ территории, предмета охраны, режима использования территории объекта археологического наследия федерального значения» от 09.07.2019 г. № 199-спр	16.09.2019 г. №85:06-8.287
403.	«Шаршибутэ 1»	памятник, городище	381741035000006	Приказ МК РФ от 16.10.2017 г. №115367-р	Постановление главы администрации УОБАО №113-п от 15.05.2002 г.	Эхирит-Булагатский район	Приказ «Об утверждении границ территории, предмета охраны, режима использования территории объекта археологического наследия федерального значения» от 18.09.2019 г. № 295-спр	21.11.2019 г. №85:06-8.302

404.	«Шарши бутэ 2»	памятник, петроглифы	381741035010006	Приказ МК РФ от 16.10.2017 г. №116173-р	Постановление главы администрации УОБАО №113-п от 15.05.2002 г.	Эхирит-Булагатский район	Приказ «Об утверждении границ территории, предмета охраны, режима использования территории объекта археологического наследия федерального значения» от 18.09.2019 г. № 296-спр	21.11.2019 г. №85:06-8.303
405.	«Апхайский брод»	памятник, стоянка	381741035020006	Приказ МК РФ от 16.10.2017 г. №115314-р	Постановление главы администрации УОБАО №113-п от 15.05.2002 г.	Эхирит-Булагатский район	Приказ «Об утверждении границ территории, предмета охраны, режима использования территории объекта археологического наследия федерального значения» от 28.08.2018 г. № 228-спр	14.09.2018 г. №85:06-6.189
406.	«Улан-Байтог 1»	памятник, могильник	381741035040006	Приказ МК РФ от 16.10.2017 г. №115032-р	Постановление главы администрации УОБАО №113-п от 15.05.2002 г.	Эхирит-Булагатский район	Приказ «Об утверждении границ территории, предмета охраны, режима использования территории объекта археологического наследия федерального значения» от 09.07.2019 г. № 201-спр	20.08.2019 г. №85:06-8.242
407.	«Хурет 1»	памятник, стоянка	381741035030006	Приказ МК РФ от 16.10.2017 г. №115272-р	Постановление главы администрации УОБАО №113-п от 15.05.2002 г.	Эхирит-Булагатский район	Приказ «Об утверждении границ территории, предмета охраны, режима использования территории объекта	21.11.2019 г. №85:06-8.301

							археологического наследия федерального значения» от 18.09.2019 г. № 294-спр	
408.	«Большая Кура 1»	памятник, стоянка	381640558030006	Приказ МК РФ от 09.11.2016 г. №49409-р	Постановление главы администрации УОБАО №113-п от 15.05.2002 г.	Эхирит-Булагатский район	Приказ «Об утверждении границ территории, предмета охраны, режима использования территории объекта археологического наследия федерального значения» от 09.07.2019 г. № 192-спр	12.08.2019 г. №85:06-8.234
409.	«Тангахой 1»	памятник, стоянка	381540400620006	Приказ МК РФ от 29.12.2015 г. №29021-р	Постановление главы администрации УОБАО №113-п от 15.05.2002 г.	Эхирит-Булагатский район	Приказ «Об утверждении границ территории, предмета охраны, режима использования территории объекта археологического наследия федерального значения» от 04.12.2019 г. № 422-спр	17.01.2020 №85:06-8.305
410.	«Тангахой 2»	памятник, стоянка	381640558120006	Приказ МК РФ от 09.11.2016 г. №49306-р	Постановление главы администрации УОБАО №113-п от 15.05.2002 г.	Эхирит-Булагатский район	Приказ «Об утверждении границ территории, предмета охраны, режима использования территории объекта археологического наследия федерального значения» от 09.07.2019 г. № 197-спр	21.08.2019 г. №85:06-8.240

411.	«Саган-Лагай 1»	памятник, стоянка	381540400380006	Приказ МК РФ от 29.12.2015 г. №30706-р	Постановление главы администрации УОБАО №113-п от 15.05.2002 г.	Эхирит-Булагатский район	Приказ «Об утверждении границ территории, предмета охраны, режима использования территории объекта археологического наследия федерального значения» от 04.12.2019 г. № 423-спр	20.01.2020 №85:06-8.306
412.	«Саган-Лагай 2»	памятник, стоянка	381740911780006	Приказ МК РФ от 13.04.2017 г. №85608-р	Постановление главы администрации УОБАО №113-п от 15.05.2002 г.	Эхирит-Булагатский район	Приказ «Об утверждении границ территории, предмета охраны, режима использования территории объекта археологического наследия федерального значения» от 13.05.2018 г. № 154-спр	14.08.2018 г. №85.06.0.45
413.	«Харанут 1»	памятник, стоянка	381740911700006	Приказ МК РФ от 13.04.2017 г. №86461-р	Постановление главы администрации УОБАО №113-п от 15.05.2002 г.	Эхирит-Булагатский район	Приказ «Об утверждении границ территории, предмета охраны, режима использования территории объекта археологического наследия федерального значения» от 29.05.2018 г. № 124-спр	17.07.2018 г. №85.06.0.37
414.	«Дабан 1»	памятник, стоянка	381740911850006	Приказ МК РФ от 13.04.2017 г.	Постановление главы администрации	Эхирит-Булагатский район	Приказ «Об утверждении границ территории, предмета охраны, режима	14.08.2018 г. №85.06.0.52

				№833 61-р	УОБАО №113-п от 15.05.2002 г.		использования территории объекта археологического наследия федерального значения» от 13.06.2018 г. № 157-спр	
415.	«Дабан 2»	памятник, стоянка	381740911 840006	Приказ МК РФ от 13.04.2017 г. №835 10-р	Постановление главы администрации УОБАО №113-п от 15.05.2002 г.	Эхирит-Булагатский район	Приказ «Об утверждении границ территории, предмета охраны, режима использования территории объекта археологического наследия федерального значения» от 13.06.2018 г. № 158-спр	14.08.2018 г. №85.06.0.53
416.	«Ишины 1»	памятник, стоянка	381740911 830006	Приказ МК РФ от 13.04.2017 г. №847 51-р	Постановление главы администрации УОБАО №113-п от 15.05.2002 г.	Эхирит-Булагатский район	Приказ «Об утверждении границ территории, предмета охраны, режима использования территории объекта археологического наследия федерального значения» от 13.06.2018 г. № 156-спр	14.08.2018 г. №85.06.0.51
417.	«Ишины 2»	памятник, стоянка	381740911 820006	Приказ МК РФ от 13.04.2017 г. №842 66-р	Постановление главы администрации УОБАО №113-п от 15.05.2002 г.	Эхирит-Булагатский район	Приказ «Об утверждении границ территории, предмета охраны, режима использования территории объекта археологического наследия федерального	27.12.2018 г. №85:06-8.203

							значения» от 06.12.2018 г. № 384-спр	
418.	«Ордынское озеро 3»	памятник, стоянка	381640558160006	Приказ МК РФ от 09.11.2016 г. №48782-р	Постановление главы администрации УОБАО №113-п от 15.05.2002 г.	Эхирит-Булагатский район	Приказ «Об утверждении границ территории, предмета охраны, режима использования территории объекта археологического наследия федерального значения» от 18.09.2019 г. № 286-спр	19.11.2019 г. №85:06-8.292
419.	«Унхыр 1»	памятник, стоянка	381640557840006	Приказ МК РФ от 09.11.2016 г. №47540-р	Постановление главы администрации УОБАО №113-п от 15.05.2002 г.	Эхирит-Булагатский район	Приказ «Об утверждении границ территории, предмета охраны, режима использования территории объекта археологического наследия федерального значения» от 09.07.2019 г. № 205-спр	22.08.2019 г. №85:06-8.248
420.	«Унхыр 2»	памятник, стоянка	381640557880006	Приказ МК РФ от 09.11.2016 г. №49412-р	Постановление главы администрации УОБАО №113-п от 15.05.2002 г.	Эхирит-Булагатский район	Приказ «Об утверждении границ территории, предмета охраны, режима использования территории объекта археологического наследия федерального значения» от 08.10.2019 г. № 312-спр	24.01.2020 №85:06-8.314

421.	«Гулгадей 1»	памятник, стоянка	381640557990006	Приказ МК РФ от 10.11.2016 г. №51212-р	Постановление главы администрации УОБАО №113-п от 15.05.2002 г.	Эхирит-Булагатский район	Приказ «Об утверждении границ территории, предмета охраны, режима использования территории объекта археологического наследия федерального значения» от 09.07.2019 г. № 193-спр	12.08.2019 г. №85:06-8.235
422.	«Хархыр-Жалга 1»	памятник, городище	381540400060006	Приказ МК РФ от 29.12.2015 г. №29405-р	Постановление главы администрации УОБАО №113-п от 15.05.2002 г.	Эхирит-Булагатский район	Приказ «Об утверждении границ территории, предмета охраны, режима использования территории объекта археологического наследия федерального значения» от 04.12.2019 г. № 424-спр	20.01.2020 №85:06-8.307
423.	«Хангарлак 1»	памятник, стоянка	381640557820006	Приказ МК РФ от 09.11.2016 г. №48791-р	Постановление главы администрации УОБАО №113-п от 15.05.2002 г.	Эхирит-Булагатский район	Приказ «Об утверждении границ территории, предмета охраны, режима использования территории объекта археологического наследия федерального значения» от 09.07.2019 г. № 206-спр	22.08.2019 г. №85:06-8.246
424.	«Бардарак 1»	памятник, стоянка	381640557790006	Приказ МК РФ от 09.11.2016 г. №48868-р	Постановление главы администрации УОБАО №113-п от 15.05.2002 г.	Эхирит-Булагатский район	Приказ «Об утверждении границ территории, предмета охраны, режима использования территории объекта	08.08.2019 г. №85:06-8.233

							археологического наследия федерального значения» от 09.07.2019 г. № 190-спр	
425.	«Балта 1»	памятник, стоянка	381640557920006	Приказ МК РФ от 09.11.2016 г. №48883-р	Постановление главы администрации УОБАО №113-п от 15.05.2002 г.	Эхирит-Булагатский район	Приказ «Об утверждении границ территории, предмета охраны, режима использования территории объекта археологического наследия федерального значения» от 09.07.2019 г. № 187-спр	08.08.2019 г. №85:06-8.230
426.	«Балта 2»	памятник, стоянка	381640557950006	Приказ МК РФ от 09.11.2016 г. №47670-р	Постановление главы администрации УОБАО №113-п от 15.05.2002 г.	Эхирит-Булагатский район	Приказ «Об утверждении границ территории, предмета охраны, режима использования территории объекта археологического наследия федерального значения» от 09.07.2019 г. № 188-спр	08.08.2019 г. №85:06-8.231
427.	«Балта 3»	памятник, стоянка	381640557970006	Приказ МК РФ от 09.11.2016 г. №50728-р	Постановление главы администрации УОБАО №113-п от 15.05.2002 г.	Эхирит-Булагатский район	Приказ «Об утверждении границ территории, предмета охраны, режима использования территории объекта археологического наследия федерального значения» от 09.07.2019 г. № 189-спр	08.08.2019 г. №85:06-8.232

428.	«Улунгир 1»	памятник, стоянка	381640557740006	Приказ МК РФ от 09.11.2016 г. №50244-р	Постановление главы администрации УОБАО №113-п от 15.05.2002 г.	Эхирит-Булагатский район	Приказ «Об утверждении границ территории, предмета охраны, режима использования территории объекта археологического наследия федерального значения» от 09.07.2019 г. № 203-спр	21.08.2019 г. №85:06-8.245
429.	«Улунгир 2»	памятник, стоянка	381640557760006	Приказ МК РФ от 10.11.2016 г. №51252-р	Постановление главы администрации УОБАО №113-п от 15.05.2002 г.	Эхирит-Булагатский район	Приказ «Об утверждении границ территории, предмета охраны, режима использования территории объекта археологического наследия федерального значения» от 09.07.2019 г. № 204-спр	22.08.2019 г. №85:06-8.247
430.	«Шарса 1»	памятник, городище	381540400040006	Приказ МК РФ от 29.12.2015 г. №31219-р	Постановление главы администрации УОБАО №113-п от 15.05.2002 г.	Эхирит-Булагатский район	Приказ «Об утверждении границ территории, предмета охраны, режима использования территории объекта археологического наследия федерального значения» от 04.12.2019 г. № 425-спр	23.01.2020 №85:06-8.312
431.	«Шарса 2»	памятник, стоянка	381540400010006	Приказ МК РФ от 29.12.2015 г. №28755-р	Постановление главы администрации УОБАО №113-п от 15.05.2002 г.	Эхирит-Булагатский район	Приказ «Об утверждении границ территории, предмета охраны, режима использования территории объекта	22.01.2020 №85:06-8.308

							археологического наследия федерального значения» от 04.12.2019 г. № 426-спр	
432.	«Хандагай 1»	памятник, городище	381540400370006	Приказ МК РФ от 29.12.2015 г. №31269-р	Постановление главы администрации УОБАО №113-п от 15.05.2002 г.	Эхирит-Булагатский район	Приказ «Об утверждении границ территории, предмета охраны, режима использования территории объекта археологического наследия федерального значения» от 04.12.2019 г. № 440-спр	23.01.2020 №85:06-8.309
433.	«Хандагай 2»	памятник, стоянка	381540400200006	Приказ МК РФ от 29.12.2015 г. №30666-р	Постановление главы администрации УОБАО №113-п от 15.05.2002 г.	Эхирит-Булагатский район	Приказ «Об утверждении границ территории, предмета охраны, режима использования территории объекта археологического наследия федерального значения» от 04.12.2019 г. № 441-спр	24.01.2020 №85:06-8.313
434.	«Харьяшин 1»	памятник, стоянка	381640558040006	Приказ МК РФ от 09.11.2016 г. №48225-р	Постановление главы администрации УОБАО №113-п от 15.05.2002 г.	Эхирит-Булагатский район	Приказ «Об утверждении границ территории, предмета охраны, режима использования территории объекта археологического наследия федерального значения» от 12.10.2020 г. № 283-спр	30.12.2020 №85:06-8.329

435.	«Харьяшин 2»	памятник, стоянка	381640558060006	Приказ МК РФ от 11.11.2016 г. №51660-р	Постановление главы администрации УОБАО №113-п от 15.05.2002 г.	Эхирит-Булагатский район	Приказ «Об утверждении границ территории, предмета охраны, режима использования территории объекта археологического наследия федерального значения» от 18.09.2019 г. № 293-спр	21.11.2019 г. №85:06-8.299
436.	«Харьяшин 1»	памятник, стоянка	381741035090006	Приказ МК РФ от 16.10.2017 г. №115247-р	Постановление главы администрации УОБАО №113-п от 15.05.2002 г.	Эхирит-Булагатский район	Приказ «Об утверждении границ территории, предмета охраны, режима использования территории объекта археологического наследия федерального значения» от 18.09.2019 г. № 292-спр	21.11.2019 г. №85:06-8.298
437.	«Улан-Зола-Тологой (Дайда-Барьса)»	памятник, городище	381540400350006	Приказ МК РФ от 29.12.2015 г. №28422-р	Постановление главы администрации УОБАО №113-п от 15.05.2002 г.	Эхирит-Булагатский район	Приказ «Об утверждении границ территории, предмета охраны, режима использования территории объекта археологического наследия федерального значения» от 04.12.2019 г. № 438-спр	23.01.2020 №85:06-8.310
438.	«Даха-Елга»	памятник, городище	381540402090006	Приказ МК РФ от 05.02.2016 г. №33780-р	Постановление главы администрации УОБАО №113-п от 15.05.2002 г.	Эхирит-Булагатский район	Приказ «Об утверждении границ территории, предмета охраны, режима использования территории объекта	23.01.2020 №85:06-8.311

							археологического наследия федерального значения» от 04.12.2019 г. № 442-спр	
439.	«Далахан 1»	памятник, городище	381540400100006	Приказ МК РФ от 05.02.2016 г. №32567-р	Постановление главы администрации УОБАО №113-п от 15.05.2002 г.	Эхирит-Булагатский район	Приказ «Об утверждении границ территории объекта археологического наследия федерального значения» от 10.12.2015 г. № 52-спр; Приказ «Об утверждении границ территории, предмета охраны, режима использования территории объекта археологического наследия федерального значения» от 09.07.2019 г. № 194-спр	12.08.2019 г. №85:06-8.236
440.	«Харлик»	памятник, городище	381540400330006	Приказ МК РФ от 05.02.2016 г. №34046-р	Постановление главы администрации УОБАО №113-п от 15.05.2002 г.	Эхирит-Булагатский район	Приказ «Об утверждении границ территории, предмета охраны, режима использования территории объекта археологического наследия федерального значения» от 18.09.2019 г. № 291-спр	21.11.2019 г. №85:06-8.297
441.	«Гурбыл 1»	памятник, ритуальный комплекс	381540399970006	Приказ МК РФ от 29.12.2015 г. №30585-р	Постановление главы администрации УОБАО №113-п от 15.05.2002 г.	Эхирит-Булагатский район	Приказ «Об утверждении границ территории, предмета охраны, режима использования территории объекта	07.05.2020 г. №85:06-8.321

							археологического наследия федерального значения» от 04.12.2019 г. № 433-спр	
442.	«Мантахай 1»	памятник, городище	381540400300006	Приказ МК РФ от 29.12.2015 г. №29357-р	Постановление главы администрации УОБАО №113-п от 15.05.2002 г.	Эхирит-Булагатский район	Приказ «Об утверждении границ территории, предмета охраны, режима использования территории объекта археологического наследия федерального значения» от 04.12.2019 г. № 437-спр	08.05.2020 г. №85:06-8.325
443.	«Мантахай 2»	памятник, городище	381540400140006	Приказ МК РФ от 29.12.2015 г. №29242-р	Постановление главы администрации УОБАО №113-п от 15.05.2002 г.	Эхирит-Булагатский район	Приказ «Об утверждении границ территории объекта археологического наследия федерального значения» от 10.03.2015 г. № 8- сп; Приказ о внесении изменений от 12.05.2015 г. №12-спр	31.01.2020 №85:06-8.315
444.	«Яняшин 1»	памятник, городище	381741035070006	Приказ МК РФ от 16.10.2017 г. №116129-р	Постановление главы администрации УОБАО №113-п от 15.05.2002 г.	Эхирит-Булагатский район	Приказ «Об утверждении границ территории, предмета охраны, режима использования территории объекта археологического наследия федерального значения» от 25.12.2018 г. № 423-спр	26.06.2019 №85:06-8.207

445.	«Красная Горка 1»	памятник, стоянка	381740911800006	Приказ МК РФ от 13.04.2017 г. №84772-р	Постановление главы администрации УОБАО №113-п от 15.05.2002 г.	Эхирит-Булагатский район	Приказ «Об утверждении границ территории, предмета охраны, режима использования территории объекта археологического наследия федерального значения» от 13.06.2018 г. № 150-спр	14.08.2018 г. №85.06.0.47
446.	«Красная Горка 2»	памятник, стоянка	381740911810006	Приказ МК РФ от 13.04.2017 г. №86798-р	Постановление главы администрации УОБАО №113-п от 15.05.2002 г.	Эхирит-Булагатский район	Приказ «Об утверждении границ территории, предмета охраны, режима использования территории объекта археологического наследия федерального значения» от 13.06.2018 г. № 151-спр	14.08.2018 г. №85.06.0.48
447.	«Красная Горка 3»	памятник, стоянка	381740911790006	Приказ МК РФ от 13.04.2017 г. №85989-р	Постановление главы администрации УОБАО №113-п от 15.05.2002 г.	Эхирит-Булагатский район	Приказ «Об утверждении границ территории, предмета охраны, режима использования территории объекта археологического наследия федерального значения» от 13.06.2018 г. № 152-спр	14.08.2018 г. №85.06.0.49
448.	«Харлик 2»	памятник, стоянка	381741035080006	Приказ МК РФ от 16.10.2017 г.	Постановление главы администрации	Эхирит-Булагатский район	Приказ «Об утверждении границ территории, предмета охраны, режима	09.10.2018 г. №85:06-8.152

				№115 769-р	УОБАО №113-п от 15.05.2002 г.		использования территории объекта археологического наследия федерального значения» от 28.08.2018 г. № 230-спр	
449.	«Тагата 1»	памятник, стоянка	381741035100006	Приказ МК РФ от 12.10.2017 г. №114 549-р	Постановление главы администрации УОБАО №113-п от 15.05.2002 г.	Эхирит-Булагатский район	Приказ «Об утверждении границ территории, предмета охраны, режима использования территории объекта археологического наследия федерального значения» от 28.08.2018 г. № 232-спр	20.10.2018 г. №85:06-8.150
450.	«Улан-Байтог 2»	памятник, стоянка	381741035110006	Приказ МК РФ от 12.10.2017 г. №114 835-р	Постановление главы администрации УОБАО №113-п от 15.05.2002 г.	Эхирит-Булагатский район	границы территории не утверждены	
451.	«Улан-Байтог 3»	памятник, стоянка	381741035120006	Приказ МК РФ от 16.10.2017 г. №116 321-р	Постановление главы администрации УОБАО №113-п от 15.05.2002 г.	Эхирит-Булагатский район	Приказ «Об утверждении границ территории, предмета охраны, режима использования территории объекта археологического наследия федерального значения» от 06.12.2018 г. № 381-спр	26.12.2018 г. №85:06-8.202
452.	«Харлом 1»	памятник, стоянка	381741035130006	Приказ МК РФ от 12.10.2017 г.	Постановление главы администрации	Эхирит-	Приказ «Об утверждении границ территории, предмета охраны, режима	08.10.2018 г.

				№114 826-р	УОБАО №113-п от 15.05.2002 г.	Булагатский район	использования территории объекта археологического наследия федерального значения» от 28.08.2018 г. № 231-спр	№85:06 -8.153
453.	«Петроглифы Манхай2»	памятник, петроглифы	381741035 140006	Приказ МК РФ от 16.10.2017 г. №116 322-р	Постановление главы администрации УОБАО №113-п от 15.05.2002 г.	Эхирит-Булагатский район	границы территории не утверждены	
454.	«Петроглифы Укыр»	памятник, петроглифы	381741034 670006	Приказ МК РФ от 16.10.2017 г. №115 921-р	Постановление главы администрации УОБАО №113-п от 15.05.2002 г.	Эхирит-Булагатский район	границы территории не утверждены	
455.	«Петроглифы Байтог»	памятник, петроглифы	381741034 680006	Приказ МК РФ от 16.10.2017 г. №115 398-р	Постановление главы администрации УОБАО №113-п от 15.05.2002 г.	Эхирит-Булагатский район	границы территории не утверждены	
456.	«Шаршибутэ 3»	памятник, петроглифы	381741034 690006	Приказ МК РФ от 16.10.2017 г. №115 018-р	Постановление главы администрации УОБАО №113-п от 15.05.2002 г.	Эхирит-Булагатский район	Приказ «Об утверждении границ территории, предмета охраны, режима использования территории объекта археологического наследия федерального значения» от 18.09.2019 г. № 297-спр	21.11.2019 г. №85:06 -8.300

457.	«Улан-Байтог»	памятник, петроглифы	381741034700006	Приказ МК РФ от 16.10.2017 г. №115824-р	Постановление главы администрации УОБАО №113-п от 15.05.2002 г.	Эхирит-Булагатский район	Приказ «Об утверждении границ территории, предмета охраны, режима использования территории объекта археологического наследия федерального значения» от 09.07.2019 г. № 200-спр	20.08.2019 г. №85:06-8.243
458.	«Улан-Хада»	памятник, петроглифы	381741085610006	Приказ МК РФ от 12.10.2017 г. №114551-р	Постановление главы администрации УОБАО №113-п от 15.05.2002 г.	Эхирит-Булагатский район	Приказ «Об утверждении границ территории, предмета охраны, режима использования территории объекта археологического наследия федерального значения» от 09.07.2019 г. № 202-спр	20.08.2019 г. №85:06-8.244
459.	«Бахайская»	памятник, стоянка	381741085660006	Приказ МК РФ от 03.10.2017 г. №109663-р	Постановление Совета Министров РСФСР №624 от 04.12.1974 г.	Эхирит-Булагатский район	Приказ «Об утверждении границ территории объекта археологического наследия федерального значения» от 14.11.2012 г. № 218-спр	03.12.2012 №85.06.0.15 НОВЫЙ 85:06-8.14
460.	Неолитическая стоянка «Мархая»	памятник, стоянка			Постановление Совета Министров Якутской АССР №484 от 31.12.1976 г.	Катангский район	границы территории не утверждены	

461.	«Городище Орсо», поздний железный век (V-X вв. н.э.)	памятник			Приказ МК РФ от 12.01.2021 г. №4	Ольхонский район	Приказ «Об утверждении границ территории выявленного объекта археологического наследия от 02.04.2018 г. № 81-спр	
462.	«Городище Уланское»	памятник			Приказ МК РФ от 12.01.2021 г. №5	Осинский район	Приказ «Об утверждении границ территории выявленного объекта археологического наследия от 02.04.2018 г. № 85-спр	
463.	«Городище Шибэтэ 4», поздний железный век (V-X вв. н.э.), раннемонгольское время (XI-XVI вв. н.э.)	памятник			Приказ МК РФ от 28.06.2021 г. №1067	Ольхонский район	Приказ «Об утверждении границ территории выявленного объекта археологического наследия от 15.11.2017 г. № 278-спр	
464.	«Городище Удактаевское» , эпоха железный век - средневековье	памятник			Приказ МК РФ от 28.06.2021 г. №1068	Осинский район	Приказ «Об утверждении границ территории выявленного объекта археологического наследия от 02.04.2018 г. № 84-спр	
465.	«Стоянка Прилука 1», эпоха неолит - бронзовый век	памятник			Приказ МК РФ от 28.06.2021 г. №1069	Шелеховский район	Приказ «Об утверждении границ территории выявленного объекта археологического	

	(V - III, III-II тыс. до н.э.)						наследия от 02.04.2018 г. № 82-спр	
466.	«Стоянка Прилука 2», эпоха неолит - бронзовый век (V - I тыс. до н.э.)	памятник			Приказ МК РФ от 28.06.2021 г. №1070	Шелеховский район	Приказ «Об утверждении границ территории выявленного объекта археологического наследия от 02.04.2018 г. № 83-спр	

Объекты культурного наследия регионального значения, расположенные на территории Иркутской области

2.1. Памятники градостроительства и архитектуры

п/п	Регистр. № в списках	Наименование по решению	Датировка	Материал	Категория охраны	Адрес по решения, постановлениям	Адрес
г.Иркутск							
467.		Административное здание в комплексе 1-го поселка ГЭС	1955 г.	камень	ГО регион., приказ о включении в реестр от 09.03.2021 № 115-спр	Иркутская область, г. Иркутск, ул. Безбокова, 2	ул. Безбокова, 2
468.	381410163110005	Административный корпус госуниверситета (бывш. канцелярия генерал-губернатора Восточной Сибири)	не определена	кирпич	ГО регион., реш. обл. № 294 от 24.06.80, прил.3, р.II, п.27.	Иркутская область, г. Иркутск, б. Гагарина, 36	Гагарина б., 36, лит.А
469.	381810921560035	Амбар	кон.XIX нач.XX вв.	дерево	ГО регион., реш. обл. № 73 от 22.02.90 г., прил.1, п.54	Иркутская область, г. Иркутск, ул. Горького, 16в	Горького ул., 16в (лит.В)
470.	381710829340005	Амбар	кон. XIX в.	дерево	ГО регион., реш. обл. № 73 от 22.02.90 г.	Иркутская область, г. Иркутск, ул. Сибирская 17а	Советская 6-я ул., 17, лит.Г
471.	381711082920005	Амбар	конец XIX века	дерево	ГО регион., реш. обл., № 73 от 22.02.90г., прил.1, п.218	Иркутская область, г. Иркутск, ул. Тимирязева, 4	Тимирязева ул., 4, лит.Б - Объект утрачен
472.	381710921460025	Амбар	II пол. XIX в.	дерево	ГО регион., реш. обл. № 73 от 22.02.90 г., прил.1, 224.	Иркутская область, г. Иркутск, ул. 3-его Июля, 17 в	Третьего Июля ул., 17, лит.А, а, а1, а2; лит.Б, б, б1

473.		Амбар		дерево	ГО регион., реш.обл. № 68 от 04.02.75 г., прил.3, п.16	Иркутская область, г. Иркутск, № 56-б бульвар Гагарина	Гагарина б., 56, лит.Б - утрачен
474.	381711313130005	Амбар двухэтажный	1901 г.	дерево	ГО регион., Распоряжение Правительства ИО № 31-рп от 20.01.2015 г.	Иркутская область, г. Иркутск, ул. Дзержинского, 62, лит.Е	Дзержинского ул., 62, лит.Е
475.	4214100269 5005	Аптекарский магазин	сер.XIX в.	кирпич	ГО регион., реш. обл. № 73 от 22.02.90 г., прил.1, п.83; № 294 от 24.06.80 г.,	Иркутская область, г. Иркутск, ул. Каландарашвили, 9	Каландаришвили ул., 9, лит. А, Б, В /уг. Маркса К. ул. (лит.Б, В - Маркса К.
476.	381710829360005	Архиерейская дача с домовой церковью	кон.XIX в.	дерево	ГО регион., реш. обл. № 73 от 22.02.90 г., прил.1, п.115.	Иркутская область, г. Иркутск, пер. Лагерный, 2	Лагерный п., 2, лит.А, А1, А2, а1, а2, а3, а5, а6, а7
477.	381510382240005	Бани Курбатова и Русанова	1870-е гг.	кирпич	ГО регион., реш. обл. № 73 от 22.02.90 г., прил.1, п.36	Иркутская область, г. Иркутск, ул. Гаврилова, 2	Гаврилова ул., 2, лит.А, А1, А2, А4, А5, А6, А8, А9, А10, А11, Б, Б1
478.	381711282730055	Братский корпус 1	1830 г.	камень	ГО регион., реш. обл. № 73 от 22.02.90 г., прил.1, п.177	Иркутская область, г. Иркутск, ул. Полярная, 78	Полярная ул., 78
479.	381711282730045	Братский корпус 2	1831 г.	камень	ГО регион., реш. обл. № 73 от 22.02.90 г., прил.1, п.177	Иркутская область, г. Иркутск, ул. Полярная, 86а	Полярная ул., 80
480.	381410152580005	Бывшая гостиница «ГрандОтель»	1904–1907 г.г.	кирпич	ГО регион., реш. обл. № 294 от 24.06.80 г, прил.3, р.III, п.36..	Иркутская область, г. Иркутск. ул. Литвинова, 1	Литвинова ул., 1, лит.А/ уг. Маркса К. ул.

		(ныне различные учреждения)					
481.	38171097 7450005	Владимирская церковь	1777-1798 гг.	кирпич	ГО регион., реш. обл. № 149 от 25.03.85 г., прил.1, р.II, п.9	Иркутская область, г. Иркутск, ул. Дек.событий, 3	Декабрьских Событий ул., 7, лит.А. А1, А2
482.	38171086 6870005	Военный госпиталь, при строительстве которого была обнаружена палеолетическая стоянка. Здесь работала Р.М. Глохман, большевики С. Лебедев, С. Блюменфельд. В ВОВ находился госпиталь	1871 г., 1918–1919 гг., 1941–1945 гг.	камень	ГО регион., реш. обл. № 73 от 22.02.90 г., прил.1, п.52	Иркутская область, г. Иркутск, ул. Госпитальная, 1	Госпитальная ул., 1
483.	38171092 1610055	Ворота	кон.XIXнач. XX вв.	камень	ГО регион., реш. обл. № 73 от 22.02.90 г.	Иркутская область, г. Иркутск, ул. Баррикад, 56	Баррикад ул., 56, лит.В; лит.Г; лит.Г1; лит.Г2
484.	38171092 1550035	Ворота	кон. XIX в	дерево	ГО регион., реш. обл. № 73 от 22.02.90 г.	Иркутская область, г. Иркутск, ул. Седова, 52-54	Седова ул., 52
485.	38171092 1460035	Ворота	II пол. XIX в.	дерево	ГО регион., реш. обл. № 73 от 22.02.90 г., прил.1, 224.	Иркутская область, г. Иркутск, ул. 3-его Июля, 17а, б, в	Третьего Июля ул., 17, лит.А, а, а1, а2; лит.Б, б, б1

486.	38171086 6890025	Ворота	кон. XIX в.	кирпич	ГО регион., № 73 от 22.02.90 г., прил.1., п.87.	Иркутская область, г. Иркутск, ул. Каменецкого, 16	Франк-Каменецкого ул., 16
487.	38171128 2960005	Воскресенско-Крестовоздвиженское училище	1889 г.	камень	ГО регион., приказ от 02.06.2016г. № 46-спр	Иркутская область, г. Иркутск, ул. Ленина, 54, лит. А	Ленина ул., 54, лит.А
488.	38141009 2210005	Входо-Иерусалимская (кладбищенская) церковь	1830-е гг.	кирпич	ГО регион., реш. обл. № 73 от 22.02.90 г., прил.1, п.23	Иркутская область, г. Иркутск, ул. Борцов Революции, 15	Борцов Революции ул., 15
489.	38171092 1650015	Главный дом	1880-е гг.	дерево	ГО регион., реш. обл. № 73 от 22.02.90 г., прил.1, п.82;	Иркутская область, г. Иркутск, ул. Желябова, 27а	Желябова ул., 27, лит.А, А1, А2, А3
490.	38171082 9290015	Главный дом	нач. XX в.	дерево	ГО регион., реш. обл. № 73 от 22.02.90 г., прил. 1, п. 88.	Иркутская область, г. Иркутск, ул. Каменецкого, 30	Франк-Каменецкого ул., 30, лит.А
491.	38171092 1620015	Главный дом, в котором жил советский писатель И.Р. Гольдберг	кон. XIX в.	дерево/ кирпич	ГО регион., реш. обл. № 73 от 22.02.90 г., прил.1, п.130	Иркутская область, г. Иркутск, ул. Марата, 34	Марата ул., 34, лит.А, А1, А2, А3
492.	38171092 1540045	Главный корпус	1902-1903 гг.	камень	ГО регион., реш. обл. № 73 от 22.02.90 г., прил.1, п.193	Иркутская область, г. Иркутск, ул. Рабочего штаба, 27	Рабочего Штаба ул., 27, лит.А
493.	38171108 5490005	Глазная клиника (бывш.Базановский приют)	1884 г.	камень	ГО регион., реш. обл. № 294 от 24.06.80 г., прил.3, р. III, п.33	Иркутская область, г. Иркутск, ул.Свердлова, 14	Свердлова ул., 14, лит.А, лит.Б, Б1.

494.	38141007 7170005	Гоголевское училище	1915 г.	камень	ГО регион., реш. обл. № 73 от 22.02.90 г. прил.1, п. 24	Иркутская область, г. Иркутск, ул. Богданова, 6	Богданова ул., 6, лит.А, А1
495.	38161097 7420005	Городская усадьба	1890-е гг.	дерево	ГО регион., реш. обл. № 73 от 22.02.90 г., прил.1, п.117.	Иркутская область, г. Иркутск, ул. Лапина, 24–26	Лапина ул., 26, лит.А, а, а1
496.	38161061 8030005	Городское училище	кон.XIX в.	дерево	ГО регион., реш. обл. № 73 от 22.02.90 г., прил.1, п.18	Иркутская область, г. Иркутск, ул. Баррикад, 81	Баррикад ул., 81, лит.А, А1, а
497.		Городское начальное училище им. Кладищевой	Городское начальное училище им. Кладищевой	кирпич	ГО регион., приказ № 223- спр от 22.09.2020	Иркутская область, г. Иркутск, ул. Чкалова, 7	ул. Чкалова, 7
498.	38171103 5310005	Городской амбар с навесом на каменном подвале	1902 г.	дерево	ГО регион., Распоряжение Правительства ИО № 31-рп от 20.01.2015 г.	Иркутская область, г. Иркутск, ул. Дзержинского, 62, лит.Д	Дзержинского ул., 62, лит.Д
499.	38171128 2730025	Гостиница для странников	1900-1903 гг.	камень	ГО регион., реш. обл. № 73 от 22.02.90 г., прил.1, п.177	Иркутская область, г. Иркутск, ул. Полярная, 83	г. Иркутск, ул. Полярная, 83
500.	42141002 7040005	Губернское казначейство	1853 г.; 1880-е гг.; 1900-1902	кирпич	ГО регион., реш. обл. № 73 от 22.02.90 г., прил.1, п.122.	Иркутская область, г. Иркутск, ул. Ленина, 1	Ленина ул., 1, лит.А
501.	38161086 7050005	Д. № 11 ул. Грязнова	сер. XIX века	дерево	ГО регион., реш. обл. № 68 от 04.02.75 г., прил.2, п.16	Иркутская область, г. Иркутск, ул. Грязнова, 11	Грязнова ул., 11, лит.Г. г, г1, г2 (лит.А -по паспорту БТИ)

502.	38151040 8290005	Д. № 13 ул. Седова	II половина XIX века	дерево	ГО регион., реш. обл. № 68 от 04.02.75 г., прил.2, п.16	Иркутская область, г. Иркутск, ул. Седова, 13	Седова ул., 13, лит.А, А1, А2
503.	38151040 9540005	Д. № 15 ул. Седова	вторая половина XIX века	дерево	ГО регион., реш. обл. № 68 от 04.02.75 г., прил.2, п.16	Иркутская область, г. Иркутск, ул. Седова, 15	Седова ул., 15, лит.Б, Б1, Б2
504.	38151040 8370005	Д. № 16 ул. Октябрьской Революции	1850-1890- е гг.	дерево	ГО регион., реш. обл. № 68 от 04.02.75 г., прил.2, п.16.	Иркутская область, г. Иркутск, ул. Октябрьской Революции, 16	Октябрьской Революции ул., 16
505.	38161097 7410005	Д. № 17 ул. Бабушкина	II пол. XIX века	дерево	ГО регион., реш. обл. № 68 от 04.02.75 г., прил.2, п.16	Иркутская область, г. Иркутск, №17 ул. Бабушкина	Бабушкина ул., 17, лит.А, а, а2
506.	38161097 7370005	Д. № 17 ул. Грязнова	1–я пол. XIX века	дерево	ГО регион., реш. обл. № 68 от 04.02.75 г., прил.1, п.16; № 149 от 25.03.85г.	Иркутская область, г. Иркутск, ул. Грязнова, 17	Грязнова ул., 17, лит.А, а1, а2, а3
507.	38151041 0790005	Д. № 18 ул. Октябрьской Революции	1850-1890- е гг.	дерево	ГО регион., реш. обл. № 68 от 04.02.75 г., прил.2, п.16	Иркутская область, г. Иркутск, ул. Октябрьской Революции, 18	Октябрьской Революции ул., 18, лит.А, а
508.		д. № 24 ул. Красного восстания	1800-1850- е гг.	дерево	ГО регион., реш. обл. № 68 от 04.02.75 г., прил.2, п.16	Иркутская область, г. Иркутск, ул. Красного восстания, 24г. Иркутск, № 24, ул. Красного восстания	Красного Восстания ул., 24 (воссоздан в 130 квартале, Третьего июля, 23)
509.	38161131 2870005	д. № 25 ул. Ф. Энгельса	дата создания не определена	дерево	ГО регион., реш. обл. № 68 от 04.02.75 г., прил.2, п.16	Иркутская область, г. Иркутск, ул. Ф. Энгельса, 25	Энгельса Ф. ул., 25, лит.А, А1,А2, А3, а2; лит.Б, б

510.	38161056 0740005	д. № 26 ул. Карла Либкнехта	1880-е1890-е гг.	дерево	ГО регион., реш. обл. № 68 от 04.02.75 г., прил.2, п.16	Иркутская область, г. Иркутск, ул. Карла Либкнехта, д. 26	Либкнехта К. ул., 26, лит.А.
511.	38161131 2880005	д. № 27 ул. Ф. Энгельса	дата создания не определена	дерево	ГО регион., реш. обл. № 68 от 04.02.75 г., прил.2, п.16	Иркутская область, г. Иркутск, ул. Ф. Энгельса, 27	Энгельса Ф. ул., 27, лит.А, а.
512.	38161097 7390005	Д. № 3 ул. Ремесленная	1830-1870- е гг.	дерево	ГО регион., реш. обл. № 68 от 04.02.75 г., прил.2, п.16	Иркутская область, г. Иркутск, ул. Ремесленная,3	Ремесленная ул., 3, А. А1, а1
513.	38161097 7400005	Д. № 33 ул. Ремесленная	1830-1870- е гг.	дерево	ГО регион., реш. обл. № 68 от 04.02.75 г., прил.2, п.16	Иркутская область, г. Иркутск, ул. Ремесленная, 33	Ремесленная ул., 33, лит.А1, А2, а, а1
514.	38181131 4290005	д. № 66а ул. Дзержинского	дата создания не определена	дерево	ГО регион., реш. обл. № 68 от 04.02.75 г., прил.2, п.16	Иркутская область, г. Иркутск, ул. Дзержинского, 66 а	Дзержинского ул., 66-68, лит.А.
515.	38171097 7660005	Д. № 70 ул. Дзержинского	1810-1850- е гг.	дерево	ГО регион., реш. обл. № 68 от 04.02.75 г., прил.2, п.16	Иркутская область, г. Иркутск, ул. Дзержинского, 70	Дзержинского ул., 70, лит.А, а, а1, А1.
516.	38161097 7380005	Д. № 8 пер.Черемховский	1860-1890- е гг.	дерево	ГО регион., реш. обл. № 68 от 04.02.75 г., прил.3, п.16	Иркутская область, г. Иркутск, пер. Черемховский, 8	Черемховский пер., 8, лит.А, А1, А7, А8, а2, а3

517.	38171092 1540035	Два корпуса по ул. Шевцова	1902-1903 гг.	камень	ГО регион., реш. обл. № 73 от 22.02.90 г., прил.1, п.193	Иркутская область, г. Иркутск, ул. Рабочего штаба, 27	Рабочего Штаба ул., 27, лит.А; лит.Б; лит.Л; лит.И/уг. Шевцова ул., 12
518.	38171092 1540015	Две сторожки	1902-1903 гг.	камень	ГО регион., реш. обл. № 73 от 22.02.90 г., прил.1, п.193	Иркутская область, г. Иркутск, ул. Рабочего штаба, 27	Рабочего Штаба ул., 27, лит.А; лит.Б; лит.Л; лит.И/уг. Шевцова ул., 12
519.	38141007 7370005	Дворец культуры им. Ю. Гагарина	1936 г.	камень (кирпич)	Го регион., Распоряжение правительства ИО от 17.03.2014 г. № 174-рп	Иркутская область, г. Иркутск, ул. Макаренко, 6, лит. А	Макаренко ул., 6, лит.А
520.	38171108 5320005	Дом	не определена	дерево	ГО регион., реш. обл. № 68 от 04.02.75 г., прил.2, п.16	Иркутская область, г. Иркутск, пер. Милицейский, 1	Милицейский пер., 1, лит.А, А1
521.	38171086 7020015	Дом	II пол., к. XIX в.	дерево	ГО регион., реш. обл. № 73 от 22.02.90 г., прил.1, п.144	Иркутская область, г. Иркутск, ул. Николаева, 2б	Николаева ул., 2, лит.Б, Б1, Б2, Б4
522.	38171108 5280005	Дом	не определена	дерево	ГО регион., реш. обл. № 68 от 04.02.75 г., прил.2, п.16	Иркутская область, г. Иркутск, ул. Октябрьской Революции, 20а	Октябрьской Революции ул., 20 лит.А
523.	38171108 5290005	Дом	не определена	дерево	ГО регион., реш. обл. № 68 от 04.02.75 г., прил.2, п.16	Иркутская область, г. Иркутск, ул. Октябрьской Революции, 20б	Октябрьской Революции ул., 20 лит Б.

524.	38171108 5250005	Дом	1850-1890- е гг.	дерево	ГО регион., реш. обл. № 68 от 04.02.75 г., прил.2, п.16	Иркутская область, г. Иркутск, ул. Сурикова, 9	Сурикова ул., 9, лит.А, А1, А2/уг. Гаврилова ул.
525.	38171092 1480015	Дом	кон. XIX в.	дерево	ГО регион., реш. обл. № 73 от 22.02.90 г., прил.1, п.216	Иркутская область, г. Иркутск, ул. Сурикова, 22а	Сурикова ул., 22, лит.А, А1, а
526.	38171092 1500015	Дом	1871-е гг.	дерево/ песчаник	ГО регион., реш. обл. № 73 от 22.02.90 г., прил.1, п.119.	Иркутская область, г. Иркутск, ул. Лапина, 39	Лапина ул., 39, лит.А
527.	38171130 4930005	Дом 32	не определена	дерево	ГО регион., реш. обл. № 68 от 04.02.75 г., прил.2, п.16	Иркутская область, г. Иркутск, ул. Ф. Энгельса, д. 32	Энгельса Ф. ул., 32, лит.А, А1, А2, А3, А4
528.	38171131 8640005	Дом № 11	1 пол.-сер. XIX в.	дерево	ГО регион., реш. обл. № 68 от 04.02.75 г., прил.2, п.16	Иркутская область, г. Иркутск, ул. Кожова, 11	Кожова ул., 11
529.	38171130 4890005	Дом № 18б	1840-е гг.	дерево	ГО регион., реш. обл. № 68 от 04.02.75 г., прил.2, п.16.	Иркутская область, г. Иркутск, ул. 3 июля, д. 18б	Третьего Июля ул., 18, лит.Б
530.	38171128 2270005	Дом № 20	1880-1850-е гг.	дерево	ГО регион., реш. обл. № 68 от 04.02.75 г., прил.2, п.16	Иркутская область, г. Иркутск, ул. 3 июля, 20	Тимирязева ул., 61, лит.А, А1 (перенесен с ул.Третьего Июля, 20)
531.	38171128 2590005	Дом № 32	1790-е, 1840-е гг.	дерево	ГО регион., реш. обл., № 68 от 04.02.1975г.	Иркутская область, г.Иркутск, ул. 5 Армии, 32	Пятой Армии ул., 32-демонтирован

532.	38171128 2580005	Дом № 34	1800-1830- е гг.	дерево	ГО регион., реш. обл., № 68 от 04.02.1975г.	Иркутская область, г. Иркутск, ул. 5 Армии, 34	Пятой Армии ул., 34- Объект утрачен
533.	38171131 8630005	Дом № 38	1–я пол. XIX века	дерево	ГО регион., реш. обл. № 68 от 04.02.75 г., прил.2, п.16	Иркутская область, г. Иркутск, ул. Кожова, д. 38	Кожова ул., 38
534.	38171128 2570005	Дом № 4	не определена	дерево	ГО регион., реш. обл. № 68 от 04.02.1975г.	Иркутская область, г. Иркутск, ул. Свердлова, 4	Иркутская область, г. Иркутск, ул. Свердлова, 4
535.	38171097 7650005	Дом № 62а	не определена	дерево	ГО регион., реш. обл. № 68 от 04.02.75 г., прил.2, п.16	Иркутская область, г. Иркутск, ул. Дзержинского, 62а	Дзержинског о ул., 62 лит.А
536.	38171128 2560005	Дом № 6а	не определена	дерево	ГО регион., реш. обл. № 68 от 04.02.1975г.	Иркутская область, г. Иркутск, ул. Свердлова, 6 а	Свердлова ул., 6, лит.А - Объект утрачен
537.	38171128 2600005	Дом № 76	не определена	дерево	ГО регион., реш. обл. № 68 от 04.02.75 г. прил.2, п.16	Иркутская область, г. Иркутск, ул. Декабрьских событий, 76	Декабрьских Событий ул., 76.
538.	38151038 2880005	Дом архитектора Кузнецова	начало XX в.	дерево	ГО регион., реш. обл. № 73 от 22.02.90 г., прил.1, п.183	Иркутская область, г. Иркутск, ул. 5 Армии, 51	Пятой Армии ул., 51, лит.А
539.		Дом военного ведомства	1905-1906 гг.; 1915 г.	камень (кирпич)	ГО регион. - приказ № 413- спр от 15.12.2020	Иркутская область, г. Иркутск, ул. 5 Армии, 52	Пятой Армии ул., 52, лит.А
540.	38171108 5330005	Дом Деминовой	1890-е гг.	дерево	ГО регион., реш. обл. № 73 от	Иркутская область, г. Иркутск, пер.8 Марта, 7	Восьмого Марта пер., 7

					22.02.90 г., прил.1, п.132		
541.	38171128 2420005	Дом деревянный, так называемый «Горбатый», иркутская постройка конца XVIII ст.	Иркутская постройка конца XVIII ст.	дерево	ГО регион., реш. обл., № 556 от 18.11.1959г., прил.4, п.11	Иркутская область, г. Иркутск, ул. 5 Армии, 47	Пятой Армии ул., 47- Объект утрачен
542.		Дом Домбровского	кон.XIX-нач.XX вв.	дерево	ГО регион. - приказ № 414- спр от 15.12.2020 г.	Иркутская область, г. Иркутск, ул. Карла Либкнехта, 19	Либкнехта К. ул., 19, лит.А, А1, а2, а3
543.	38171108 5260005	Дом Дубинского (гостиница «Коммерческое подворье»)	нач. XX в.	камень	ГО регион., реш. обл. № 73 от 22.02.90 г., прил.1, п.217	Иркутская область, г. Иркутск, ул. Сухэ-Батора, 11	Сухэ-Батора ул., 11 лит.Б (бывш.Сухэ-Батора ул., 11 лит.А, А1 / угол Свердлова
544.		Дом Ермакова	кон.XIX-нач.XX вв	дерево	ГО регион. - приказ № 411- спр от 15.12.2020 г.	ГО регион. - приказ № 411- спр от 15.12.2020 г.	Марата ул., 66 лит.А
545.	38171128 2250005	Дом жилой	2-я пол.XIX в.	дерево	ГО регион., реш. обл. № 73 от 22.02.90 г., прил,1 п. 1	Иркутская область, г. Иркутск, ул. Ангарская, 6	Ангарская ул., 6, лит.А, а (утрачен)
546.	38161061 7900005	Дом жилой	сер.XIX в.	кирпич	ГО регион., реш. обл. № 73 от 22.02.90 г., прил.1, п.2.	Иркутская область, г. Иркутск, ул. Бабушкина, 6	Бабушкина ул., 6, лит.А (лит.Б)
547.	38171092 1640015	Дом жилой	сер.XIX в.	дерево	ГО регион., реш. обл. № 73 от 22.02.90 г., прил.1, п.4	Иркутская область, г. Иркутск, ул. Бабушкина, 11а	Бабушкина ул., 11, лит.А, А2, А3

548.	38171092 1640025	Дом жилой	сер.XIX в.	дерево	ГО регион., реш. обл. № 73 от 22.02.90 г., прил.1, п.4	Иркутская область, г. Иркутск, ул. Бабушкина, 11б	Бабушкина ул., 11, лит.Б
549.		Дом жилой	1880-е гг.	дерево	ГО регион., приказ № 53- спр от 17.04.2019 г.	Иркутская область, г. Иркутск, улица Богдана Хмельницкого, 14	Хмельницкого Б. ул., 14 (лит.А, А1, а1)
550.		Дом жилой	кон.XIX-нач.XX вв.	дерево	ГО регион., приказ № 166- спр от 03.07.2019 г.	Иркутская область, г. Иркутск, ул. Богдана Хмельницкого, 29	Хмельницкого Б. ул., 29
551.	38171092 1560025	Дом жилой	кон.XIX-нач.XX вв.	дерево	ГО регион., реш. обл. № 73 от 22.02.90 г., прил.1, п.54	Иркутская область, г. Иркутск, ул. Горького, 16а	Горького ул., 16а (лит.А)
552.	38181092 1560015	Дом жилой	кон.XIX-нач.XX вв.	дерево	ГО регион., реш. обл. № 73 от 22.02.90 г., прил.1, п.54	Иркутская область, г. Иркутск, ул. Горького, 16б	Горького ул., 16б (лит.Б)
553.		Дом жилой	1906 г.	дерево	ГО регион., приказ о включении в реестр от 22.10.2019 № 336-спр	Иркутская область, г. Иркутск, ул. Грязнова, 26	Грязнова ул., 26 (лит.А, А1, А2, А3, А5)
554.	38171092 1520015	Дом жилой	сер. XIX в., нач. XX в	дерево	ГО регион., реш.обл. № 73 от 22.09.90г, прил.1, п. 135.; реш. обл. № 149 от	Иркутская область, г. Иркутск, пер.Милицейский, 6б	Милицейский пер., 6, лит.Б, б, б1, б2, б3, б4
555.	38171131 2890015	Дом жилой	1883–1901 гг.	камень	Го регион., Распоряжение правительства ИО от 17.03.2014 г. № 174-рп	Иркутская область, г. Иркутск, ул. С. Разина, 30, лит. Б	Разина С. ул., 30, лит. Б

556.	38151038 4370005	Дом жилой	1830-1870- е гг.	дерево	ГО регион., реш. обл. № 68 от 04.02.75 г., прил.2, п.16	Иркутская область, г. Иркутск, ул. Седова, 22	Седова ул., 22, лит.А
557.	38151038 3550005	Дом жилой	не определена	дерево	ГО регион., реш. обл. № 68 от 04.02.75 г., прил.2, п.16.	Иркутская область, г. Иркутск, ул. 3 Июля, 19	Третьего Июля ул., 19, лит. А
558.	38151038 4320005	Дом жилой	1860-е гг.	дерево	ГО регион., реш. обл. № 68 от 04.02.75 г., прил.2, п.16.	Иркутская область, г. Иркутск, ул. 3 Июля, 21	Третьего Июля ул., 21, лит.А, а, а3 (по БТИ - Третьего Июля ул., 21, лит.Б)
559.	38151038 4310005	Дом жилой	1860-е гг.	дерево	ГО регион., реш. обл. № 68 от 04.02.75 г., прил.2, п.16	Иркутская область, г. Иркутск, ул. 3 Июля, 35	Третьего Июля ул., 35, лит.А, а, а1, а2, а3, а4
560.	38141016 3890005	Дом жилой	1880-е гг.	дерево	ГО регион., реш. обл. № 73 от 22.02.90 г., прил.1, п. 226	Иркутская область, г. Иркутск, ул. Трилиссера, 20	Трилиссера ул., 20, лит.А. а, а1, а2
561.		Дом жилой	1810-1850-е гг.	дерево	ГО регион., реш. обл. № 68 от 04.02.75 г., прил.2, п.16	Иркутская область, г.Иркутск, № 66б ул. Дзержинского	Дзержинского ул., 66-68, лит.В, в1, в2, в3
562.	38171108 5340005	Дом жилой бывшей усадьбы С.И. Белицкого	1894-1898 гг.	дерево	ГО регион., приказ № 45- спр от 03.06.2016	Иркутская область, г. Иркутск, ул. Карла Либкнехта, 20, лит.В	Либкнехта К. ул., 20, лит.В

563.	38141007 6120005	Дом жилой Иващенко	II пол.XIX в.	дерево	ГО регион., реш. обл. № 73 от 22.02.90 г., прил.1, п.204.	Иркутская область, г. Иркутск, ул. Седова, 16	Седова ул., 16, лит.А, а, а1, а2
564.	38171097 7510005	Дом жилой Кукса	нач. XX в.	кирпич	ГО регион., реш. обл. № 73 от 22.02.90 г., прил.1, п.228	Иркутская область, г. Иркутск, ул. Фурье, 12	Фурье ул., 10, лит.А
565.		Дом жилой купца А.Е. Егорова	кон.XIX-нач.XX вв.	дерево/ кирпич, песчаник	ГО регион., приказ № 167- спр от 03.07.2019 г.	Иркутская область, г. Иркутск, ул. Дзержинского, 24	Дзержинского ул., 24
566.	38171128 2400005	Дом Замятина	1880-е гг.	дерево	ГО регион., реш. обл. № 73 от 22.02.90 г., прил.1, п.154.	Иркутская область, г. Иркутск, ул. П.Осипенко,7	Осипенко П. ул., 7, лит.А, лит.А1, лит.А2 (перемещен на ул. Ф. Энгельса, 29)
567.		Дом И.И. Гайдая, в котором жил в юношеские годы и позже бывал советский кинорежиссер Л.И. Гайдай	1938 г., 1955 г. (годы постройки)	дерево	ГО регион. - приказ о включении в реестр № 450- спр от 29.12.2020	Иркутская область, г. Иркутск, ул. Касьянова, 35	Касьянова ул., 35.
568.	38141015 3560005	Дом Казанцева	кон.XIX в.	кирпич	ГО регион., реш. обл. № 73 от 22.02.90 г., прил.1, п.25	Иркутская область, г. Иркутск, ул. Боград а, 3	Чудотворская ул. (бывш. Боград а ул.), 3, лит.А, А1, А3
569.		Дом Карповского К.Н.	кон.XIX в.	дерево	ГО регион., приказ № 180- спр от 25.06.2020 г. о включении в реестр	Иркутская область, г. Иркутск, ул. Бабушкина, 15	Бабушкина ул., 15 (лит.А, а1, а2)

570.		Дом Корот Э.Р.	1910-е гг.	дерево	ГО регион. - приказ о включении в реестр от 22.10.2019 г. № 338-спр	Иркутская область, г. Иркутск, ул. Тимирязева, 19	Тимирязева ул., 19 (лит.А)
571.		Дом Кукса	кон.XIX-нач.XX вв.	кирпич, песчаник	ГО регион., приказ о включении в реестр от 22.09.2020 г. № 218-спр	Иркутская область, г. Иркутск, ул. Чехова, 5	ул. Чехова, 5
572.		Дом Кремера	нач.XX вв.	камень (кирпич)	ГО регион. - приказ № 415- спр от 15.12.2020	Иркутская область, г. Иркутск, ул. Ленина, 30	Ленина ул., 30, лит.А
573.	381710977470005	Дом культуры з-да им. В.В. Куйбышева	1935 г.	кирпич	ГО регион., реш. обл. № 149 от 25.03.85 г., прил.1, р.II, п.24.	Иркутская область, г. Иркутск, ул. К. Маркса, 53	Маркса К. ул., 53/уг. Октябрьской Революции ул., 1
574.	381410161260005	Дом купца Винникова	I пол.XIX в.	кирпич	ГО регион., реш. обл. № 149 от 25.03.85 г., прил.1, р.II, п.37	Иркутская область, г. Иркутск, ул. Российская, 23	Российская ул., 23
575.		Дом купцов Сизых, позже здание Иркутского отделения РоссийскоАмериканской Компании, позже дом П.А. Сиверса, позже дом причта Казанского	1796-1798 гг.; 1880-е гг	кирпич	ГО регион., приказ № 43- спр от 18.03.2020	Иркутская область, г. Иркутск, ул. Сурикова, 24	Сурикова ул., 24
576.	381510382670005	Дом Лосева	сер.XIX в.	дерево	ГО регион., реш. обл. № 73 от 22.02.90 г., прил.1, п. 93.	Иркутская область, г. Иркутск, ул. Киевская, 38	Киевская ул., 38, лит.А, а, а1, а2

577.	381710867090005	Дом общества «Трудолюбия», в котором в 1905 г. находился стачечный комитет	1905 г.	кирпич	ГО регион., реш. обл. № 149 от 25.03.85 г., прил.1, р.I, п.4	Иркутская область, г. Иркутск, ул. Некрасова, 7- а	Некрасова ул., 7, лит.А
578.	421410027030005	Дом офицеров (бывш. дом купца Колыгина)	(1883-1890 (?) гг.; 1905 г.;	камень	ГО регион., реш. обл. № 294 от 24.06.80 г., прил.3, р.II, п.11	Иркутская область, г. Иркутск, ул. Карла Маркса, 47	Маркса К. ул., 47, лит.А, А2
579.	381410080940005	Дом Полторацкого	нач. XX в.	кирпич	ГО регион., реш. обл. № 73 от 22.02.90 г., прил.1, п.220	Иркутская область, г. Иркутск, ул. Тимирязева, 20	Тимирязева ул., 20, лит.А
580.	421410027010005	Дом призрения бедных им. Сибирякова. Здесь в период ссылки жил видный деятель партии и государства Л.Б. Красин	1860-е гг., 1895-1897 гг.	кирпич	ГО регион., реш. обл. № 73 от 12.02.90 г., прил.1, п.137	Иркутская область, г. Иркутск, ул.Марата, 11	Марата ул., 11, лит.А
581.	381711282500005	Дом причта Крестовоздвиженской церкви	II пол.XIX в.	дерево	ГО регион., реш. обл. № 73 от 22.02.90 г., прил.1, п.100.	Иркутская область, г. Иркутск, ул.Коммунаров, 12	Коммунаров ул., 12, лит.А, а1
582.		Дом причта Тихвинской церкви	1880 г.	дерево	ГО регион., приказ № 221- спр от 22.09.2020	Иркутская область, г. Иркутск, ул. Свердлова, 18	ул. Свердлова ул., 18
583.		Дом причта Троицкой церкви	1903 г.	дерево	Го регион., приказ о включении в реестр № 178- спр от 25.06.2020 г.	Иркутская область, г. Иркутск, ул. Чкалова, 4	Чкалова ул., 4

584.		Дом Розенкранца	1905 г.	дерево	ГО регион. - приказ о включении в реестр № 449- спр от 29.12.2020	Иркутская область, г. Иркутск, ул. Тимирязева, 51	Тимирязева ул., 51, лит.А
585.	38171128 2390005	Дом с лавкой Котельникова, амбар	кон. XIX в.	дерево	ГО регион., реш. обл. № 73 от 22.02.90 г., прил.1. п.205.	Иркутская область, г. Иркутск, ул. Седова, 31	Седова ул., 31, лит.А, А1
586.	38171086 6930005	Дом с лавкой Петрова	кон.XIX в.	дерево	ГО регион., реш. обл. № 73 от 22.02.90 г., прил.1, п.73	Иркутская область, г. Иркутск, ул. Дзержинского, 42	Дзержинског о ул., 42, лит.А, А1, А2, А3
587.	38141017 8550005	Дом с лавкой Тимофеева	кон.XIX в.	дерево	ГО регион., реш. обл. № 73 от 22.02.90 г., прил.1, п.9	Иркутская область, г. Иркутск, ул. Байкальская, 29	Байкальская ул., 29, лит.А, а, а2/уг. Горная ул.
588.		Дом с магазином иркутского мещанина И.А.Локуциевского	1900-е гг.	кирпич	ГО регион., прииказ о включении в реестр № 409- спр от 15.12.2020	Иркутская область, г. Иркутск, ул. Тимирязева, 35	Тимирязева ул., 35, лит.А
589.	38141016 3270005	Дом Савицкого	кон.XIX в.	дерево	ГО регион., реш. обл. № 73 от 22.02.90 г., прил.1, п.109.	Иркутская область, г. Иркутск, ул. Красных Мадьяр, 40 (угол ул.Леб.- Кумача)	Красных Мадьяр ул., 40, лит.А, а1 а2, а3, а4, а5/уг. Лебедева-Кумача ул.
590.	38171082 9080005	Дом Самойловой (Громовой) – соратницы В.И. Ленина	кон. XIX в.	дерево	ГО регион., реш. обл. № 73 от 22.02.90 г., прил.1, п.231	Иркутская область, г. Иркутск, ул. Халтурина, 12	Халтурина ул., 12, лит.Б

591.	381610617990005	Дом Суворова	1880-е гг.	дерево	ГО регион., реш. обл. № 73 от 22.02.93 г., прил.1, п.223	Иркутская область, г. Иркутск, ул. Тимирязева, 41	Тимирязева ул., 41, лит.А, А1, а, а1, а2
592.	381510382180005	Дом чиновника Т.Н.Солдатова	сер.XIX в.	дерево	ГО регион., реш. обл. № 73 от 22.02.90 г., прил.1, п.34	Иркутская область, г. Иркутск, пер. Волконского, 8	Волконского пер., 8, лит.А
593.	381610617940005	Дом Шестакова	1900-е гг.	дерево	ГО регион., реш. обл. № 73 от 22.02.90 г., прил.1, п.180.	Иркутская область, г. Иркутск, ул. Профсоюзная, 7	Профсоюзная ул., 7, Е, Е1, Е2, Е3, Е4
594.	381410178360005	Дом Шипициной	нач. XIX в.	дерево	ГО регион., реш. обл. № 73 от 12.02.1990г., прил.1, п.230, № 149 от 25.03.85 г., прил.1, р.II, п.47	Иркутская область, г. Иркутск, ул.Халтурина, 6а	Халтурина ул., 6, лит.А, А1, А2, А3
595.	381710866920005	Дом Шипунова	1880-е гг.	А-кирпич/дерево,Бпесчаник	ГО регион., реш. обл. № 73 от 22.02.90 г., прил.1, п.58	Иркутская область, г. Иркутск, ул. Декабрьских событий, 9а, 9б	Декабрьских Событий ул., 9, лит.А, А2; лит.Б, Б1/уг. Халтурина ул.
596.	381410155340005	Дом Яремского	1880-е гг.	дерево	ГО регион., реш. обл. № 73 от 22.02.90 г., прил.1, п.3	Иркутская область, г. Иркутск, ул. Бабушкина, 7	Бабушкина ул., 7, лит.А, А1, А2
597.	381711282460005	Дом, в котором в 1909 г. под руководством Кирова Сергея Мироновича проходила	1909 г.	дерево	ГО регион., реш. обл. № 149 от 25.03.85 г., прил.1, р.I, п.1.	Иркутская область, г. Иркутск, ул. Гаврилова, 3	Гаврилова ул., 3, лит.А, А1, А2, А3 (перенесен по адресу - Третьего июля ул., 21, лит.А)

		забастовка типографских					
598.	38151040 8420005	Дом, в котором в 1915г. находилась подпольная типография большевистской организации «Союз Сибирских рабочих»	1915 г.	кирпич	ГО регион., реш. обл. № 149 от 25.03.85 г., прил.1, р.I, п.6	Иркутская область, г. Иркутск, ул. Свердлова, 19	Свердлова ул., 19 лит.В, В1, в2, в3, в6, в7 (во дворе гост.»Сибирь»)
599.	38171082 9160005	Дом, в котором жил конструктор вертолетов Герой Социалистического труда Н.И. Камов	1902-1918 гг.	дерево	ГО регион., реш. обл. № 73 от 22.02.90 г., прил.1, п.60	Иркутская область, г. Иркутск, ул. Декабрьских событий, 22а	Декабрьских Событий ул., 22 лит.А.
600.	38141014 6820005	Дом, в котором жил руководитель партизанского движения, писатель П.П. Петров	II пол.XIX в. (1934-1937 гг.)	кирпич	ГО регион., реш. обл. № 73 от 22.02.90 г., прил.1, п.129	Иркутская область, город Иркутск, ул. Марата, 29	Марата ул., 29, лит.А
601.	38141015 5250005	Дом, владельцем которого в 1900-х - 1915 гг. являлся Я.С. Комаров	кон.XIX-нач.XX вв.	камень (кирпич)	ГО регион., Распоряжение Правительства ИО от 26.12.2013г. № 636-рп, Распоряжение службы от 13.01.2014г. № 3-спр.	Иркутская область, г. Иркутск, ул. Горького, 11, лит. А, А1 / угол ул. Марата	Горького ул., 11, лит.А, А1/уг. Марата ул.

602.	38141014 5430005	Дом, где в начале XX в. размещалось польско-литовское общество «Огниво»-культурнопросвети тельская организаци	кон. XIX в.	дерево	ГО регион., реш. обл. № 73 от 22.02.90 г., прил.1, п.79.	Иркутская область, г. Иркутск, ул. Дзержинского, 58	Дзержинског о ул., 58, лит.А, а1
603.	38151038 3590005	Дом-комплекс Дашевского	1890-е гг.	дерево	ГО регион., реш. обл. № 73 от 22.02.90 г., прил.1, п. 91.	Иркутская область, г. Иркутск, ул. Киевская, 35	Киевская ул., 35, лит.А, А1, а5, а6/уг. Подгорная ул.
604.		Доходной дом Трутневой	кон.XIX-нач.XX вв.	дерево	ГО регион., приказ о включении в реестр от 27.12.2018 № 460-спр	Иркутская обл., г. Иркутск, ул. Грязнова, 18	Грязнова ул., 18
605.		Доходный дом	нач.XX в.	дерево	ГО регион., приказ № 229- спр от 22.09.2020	Иркутская область, г. Иркутск, ул. Бабушкина, 9	ул. Бабушкина, 9
606.	38141008 1070005	Доходный дом	нач.XX в.	дерево	ГО регион., реш. обл. № 73 от 22.02.90 г., прил.1, п.7	Иркутская область, г. Иркутск, ул. Байкальская, 11	Байкальская ул., 11, лит.А/уг. Перовской С. ул.
607.		Доходный дом	нач.XX в.	дерево	ГО регион., приказ № 275- спр от 14.08.2019 г.	Иркутская область, г. Иркутск, ул. Богдана Хмельницкого, 20	Хмельницког о Б. ул., 20 (лит.Б, Б1, б1)
608.		Доходный дом	нач.XX в.	дерево	ГО регион., приказ № 162- спр от 03.07.2019	Иркутская область, г. Иркутск, ул. Богдана Хмельницкого, 22	Хмельницког о Б. ул., 22 (лит.Б, Б1)

609.	38171092 1590015	Доходный дом	кон.XIXв., нач.XX вв.	дерево	ГО регион., реш. обл. № 73 от 22.02.90 г., прил.1, п.26	Иркутская область, г. Иркутск, ул. Боград а, 8	Чудотворска я ул. (бывш.Боград а ул., 8, лит.Б, б)
610.	38171092 1470015	Доходный дом	сер. XIX в. 1900–е гг.	дерево	ГО регион., реш. обл. № 73 от 22.02.90 г., прил.1, п.22	Иркутская область, г. Иркутск, ул. Борцов Революции, 11	Борцов Революции ул., 11, лит.А, А1, А2
611.	38171097 7570005	Доходный дом	1890-е гг.	дерево	ГО регион., реш. обл. № 149 от 25.03.85 г.,, прил.1, р.II, п.13; № 73 от 22.02.90	Иркутская область, г. Иркутск, ул. Кожова, 13б	Кожова ул., 13, лит.Б, Б1
612.		Доходный дом	кон.XIX в.	камень	ГО регион., приказ № 222- спр от 22.09.2020	Иркутская область, г. Иркутск, ул. Марата, 38	Иркутская область, г. Иркутск, ул. Марата, 38
613.	38171131 2890025	Доходный дом	1883-1901 гг.	камень	Го регион., Распоряжение правительства ИО от 17.03.2014 г. № 174-рп	Иркутская область, г. Иркутск, ул. С. Разина, 30, лит. А, А1, А	Разина С. ул., 30, лит. А, А1, А2
614.		Доходный дом	кон.XIX в.	камень	ГО регион., приказ № 219- спр от 22.09.2020	Иркутская область, г. Иркутск, ул. Свердлова, 17	Свердлова ул., 17
615.		Доходный дом	кон.XIX-нач.XX вв.	дерево	ГО регион., приказ № 52- спр от 17.04.2019г.	Иркутская область, г. Иркутск, ул. Халтурина, 10	Халтурина ул., 10
616.	38171082 8990005	Доходный дом	1880-е гг.	дерево	ГО регион., реш. обл. № 73 от 22.02.90 г., прил.1, п.236	Иркутская область, г. Иркутск, пер. Черемховский, 2	Черемховски й пер., 2, лит.А

617.		Доходный дом	нач.XX в.	дерево	ГО регион. - приказ № 416- спр от 15.12.2020 г.	Иркутская область, г. Иркутск, пер. Черемховский, 5	Черемховский пер., 5, лит.А, А1, а2, а3, а4, а7
618.	381710921530035	Доходный дом (А)	кон.XIX - нач. XX вв.	дерево	ГО регион., Распоряжение Правительства ИО № 31-рп от 20.01.2015 г.	Иркутская область, г. Иркутск, ул. Фридриха Энгельса, 31, лит. А	Энгельса Ф. ул., 31, лит.А
619.	381710921530015	Доходный дом (Е)	кон.XIX - нач. XX вв.	дерево	ГО регион., Распоряжение Правительства ИО № 31-рп от 20.01.2015 г.	Иркутская область, г. Иркутск, ул. Фридриха Энгельса, 31, лит. Е	Энгельса Ф. ул., 31, лит.Е
620.	381711085310005	Доходный дом Носковой	1890 г.	дерево	ГО регион., реш. обл. № 73 от 22.02.90г., прил.1, п.240	Иркутская область, г. Иркутск, ул. Ф. Энгельса, 5	Энгельса Ф. ул., 5 – объект утрачен
621.		Доходный дом Аглицкого	1890-е гг.- нач.XX в.	камень	ГО регион. - приказ № 29- спр от 02.03.2020 г.	Иркутская область, г. Иркутск, ул. Сухэ-Батора, 16	Сухэ-Батора ул., 16
622.	381710829120005	Доходный дом в усадьбе Захарова	к.XIX-н.XX вв.	дерево	ГО регион., реш. обл. № 73 от 22.02.90г., прил.1, п.135	Иркутская область, г. Иркутск, ул. К. Либкнехта, 113	Либкнехта К. ул.,113, лит.А. а
623.	381410410910005	Доходный дом в усадьбе И.А.Ишаева	1907 г.	песчаник, кирпич	Го регион., Распоряжение правительства ИО от 17.03.2014 г. № 174-рп	Иркутская область, г. Иркутск, Разина С. ул., 18, лит.А, а	Разина С. ул., 18, лит.А, а
624.		Доходный дом в усадьбе Никифоровых-Южаковой	1910-е гг.	дерево	ГО регион., приказ о включении в реестр № 60- спр от 29.12.2015 г.	Иркутская область, г. Иркутск, Декабрьских Событий ул., 46	Декабрьских Событий ул., 46, лит.А, А2, а1, а3, а4, а5

625.		Доходный дом Ганиной	нач.XX в.	камень	ГО регион., приказ от 15.06.2020 г. № 174-спр	Иркутская область, г. Иркутск, ул. Карла Либкнехта, 17а	Либкнехта К. ул., 17 а
626.		Доходный дом Гиляшевичей	кон.XIX-нач.XX вв.	дерево	ГО регион., приказ о включении в реестр № 206- спр от 31.08.2020 г.	Иркутская область, г. Иркутск, ул. Борцов Революции, 10, лит.А, А1, а1	Иркутская область, г. Иркутск, ул. Борцов Революции, 10, лит.А, А1, а1
627.	381710977610004	Доходный дом в усадьбе В.Е. Лукашевич	1890-е гг.	дерево	ГО регион., Приказ от 02.06.2020 г. № 160-спр	Иркутская область, Баррикад ул., 35, лит.Ж, Ж1, Ж2	Баррикад ул., 35, лит.Ж, Ж1, Ж2
628.	381610666550005	Доходный дом Грейсера	после 1898 г.	дерево	ГО регион., реш. обл. № 73 от 22.02.90 г., прил.1, п.44	Иркутская область, г. Иркутск, ул. Горная, 16а	Горная ул., 16, лит.А, а, а1, а2
629.	381811317100005	Доходный дом дворянки П.Е. Иодловской	1900-е гг.	кирпич	ГО регион., приказ о включении в реестр от 27.12.2016 № 132-спр	Иркутская область, г. Иркутск, ул. Красноармейская, 12, лит.	Красноармейская ул., 12, лит. А, А1
630.	381610617960005	Доходный дом Епишиной	II пол.XIX в.	дерево	ГО регион., реш. обл. № 73 от 22.02.90 г., прил.1, п.47	Иркутская область, г. Иркутск, ул. Грязнова, 13	Грязнова ул., 13, лит.А, А1, А2, А3, А6
631.		Доходный дом Желейщикова	кон.XIX-нач.XX вв.	дерево	ГО регион. - приказ № 417- спр от 15.12.2020	Иркутская область, г. Иркутск, ул. Пролетарская, 3	Пролетарская ул., 3 лит.А/ уг. Рабочей ул.
632.		Доходный дом Конькова	1890-е гг.	дерево	ГО регион., приказ о включении в реестр от 03.06.2016г. № 47-спр	Иркутская область, г. Иркутск, ул. Декабрьских Событий, 69	Декабрьских Событий ул., 69, лит.А, а1, а2, а3

633.	38151038 3780005	Доходный дом Полякова	1880-е гг.	камень, дерево	ГО регион., реш. обл. № 73 от 22.02.90 г., прил.1, п.200.	Иркутская область, г. Иркутск, ул. С.Разина, 36	Разина С. ул., 36, лит.Б
634.	38151038 2480005	Доходный дом Пророковой	1890-е гг.	дерево	ГО регион., реш. обл. № 73 от 22.02.90 г., прил.1, п.39	Иркутская область, город Иркутск, бул. Гагарина, 30	Гагарина б., 30, лит.А. а, а1, а2, а3
635.	38171082 9010005	Доходный дом Разсохина	1890-е гг.	дерево	ГО регион., реш. обл. № 73 от 22.02.90 г., прил.1, п.176	Иркутская область, г. Иркутск, ул. Польских Повстанцев, 18	Польских Повстанцев ул., 18, лит.А, А1, А2, А3, А4
636.	38161061 7630005	Доходный дом Рейбаума	сер.XIX в.	дерево	ГО регион., реш. обл. № 73 от 22.02.90 г., прил.1, п.61	Иркутская область, г. Иркутск, ул. Декабрьских событий, 26	Декабрьских Событий ул., 26, лит.А. А1, А2
637.		Доходный дом с модной мастерской М.И. Кручковской	1880-1890- е гг.	дерево	ГО регион., приказ № 220- спр от 22.09.2020	Иркутская область, г. Иркутск, ул. Свердлова, 16	Свердлова ул., 16
638.	38151038 6940005	Доходный дом с пристроем магазина	кон.XIX-нач.XX вв.	кирпич	ГО регион., реш. обл. № 73 от 22.02.90 г., прил.1, п.202.	Иркутская область, г. Иркутск, ул. Российская, 14 (угол Марата)	Российская ул., 14-а, лит.А (бывш. Российская ул., 14, лит.А/уг. Марата ул.)
639.	38151020 4790005	Доходный дом Соколовского	1890-е гг.	дерево	ГО регион., реш. обл. № 73 от 22.02.90 г., прил.1, п.75.	Иркутская область, г. Иркутск, ул. Дзержинского, 48	Дзержинского ул., 48, лит.А, а, а1

640.		Доходный дом Трутневой И.И.	1898 г.	дерево	ГО регион., приказ № 231- спр от 22.09.2020	Иркутская область, г. Иркутск, ул. Бабушкина, 3	ул. Бабушкина, 3
641.	38161061 7510005	Доходный дом Федченко	кон.XIX в.	дерево	ГО регион., реш. обл. № 73 от 22.02.90 г., прил.1, п.102.	Иркутская область, г. Иркутск, ул.Коммунаров, 19а	Коммунаров ул., 19, лит.А, А3, а1, а2, а4
642.	38161061 7590005	Доходный дом Юревича	нач.XX в.	дерево	ГО регион., реш. обл. № 73 от 22.02.90 г., прил.1, п.72	Иркутская область, г. Иркутск, ул. Дзержинского, 39 б	Дзержинског о ул., 39, лит.Б, б
643.		Доходный дом Яковлева Н.В.	1899 г.; 1910-е гг.	дерево оштукатур.	ГО регион., приказ № 181- спр от 25.06.2020 г.	Иркутская область, г. Иркутск, ул. Свердлова, 25	Свердлова ул., 25 (лит.А, А1, А2)
644.		Доходный флигель	кон.XIX в.	дерево	ГО регион., приказ № 179- спр от 25.06.2020 г. О включении в реестр	Иркутская область, г. Иркутск, ул. Бабушкина, 17б	Бабушкина ул., 17б (лит.Б, Б1, б, б1, б2)
645.	38171092 1630025	Духовная консистория	кон.XVII I в.; XIX в.	кирпич	ГО регион., реш. обл. № 73 от 22.02.90 г., прил.1, п.147.	Иркутская область,г. Иркутск, ул. НижнеНабережная, 6	Нижняя Набережная ул., 8, лит.А, А1
646.	38171092 1630015	Духовная семинария	кон.XVII I в.; XIX в.	кирпич	ГО регион., реш. обл. № 73 от 22.02.90 г., прил.1, п.147.	Иркутская область,г. Иркутск, ул. Нижне-Набережная, 6	Нижняя Набережная ул., 8, лит.А, А1
647.	38171128 1820005	Жилой дом	вторая половина XIX века	камень (дерево)	ГО регион., реш. обл. № 73 от 22.02.90 г., прил,1 п. 5	Иркутская область, г. Иркутск, ул. Байкальская, 6	Байкальская ул., 6 (перенесен на Окт.революции ул., 16?)

648.	38151038 2250005	Жилой дом	III четв. XIX в.	кирпич	ГО регион., реш. обл. № 73 от 22.02.90 г., прил.1, п.6	Иркутская область, г. Иркутск, ул. Байкальская, 9	Байкальская ул., 9, лит.А, а, а1, а2
649.	38141017 8470005	Жилой дом	II пол.XIX в.	дерево	ГО регион., реш. обл. № 73 от 22.02.90 г., прил.1, п.8.	Иркутская область, г. Иркутск, ул. Байкальская, 25	Байкальская ул., 25, лит.Е. е1, е2
650.	38141017 9720005	Жилой дом	II пол.XIX в.	дерево	ГО регион., реш. обл. № 73 от 22.02.90 г., прил.1, п.10	Иркутская область, г.Иркутск, ул.Байкальская, 27	Байкальская ул., 27, лит.А. а1, а2
651.	38171092 1610035	Жилой дом	кон.XIX в.	дерево	ГО регион., реш. обл. № 73 от 22.02.90 г.	Иркутская область, г. Иркутск, ул. Баррикад, 56	Баррикад ул., 56, лит.В; лит.Г; лит.Г1; лит.Г2
652.	38171108 5270005	Жилой дом	кон.XIX-нач.XX вв.	дерево	ГО регион., реш. обл. № 73 от 22.02.90 г., прил.1, п.32	Иркутская область, г. Иркутск, ул. Володарского, 3	Володарского ул., 3.
653.	38141016 3860005	Жилой дом	н. XIX в.	камень	ГО регион., реш. обл. № 149 от 25.03.85 г., прил.1, р.II, п.7	Иркутская область, город Иркутск, б.Гагарина, 56	Гагарина б., 56, лит.А
654.	38171082 9110005	Жилой дом	кон.XIX в.	дерево	ГО регион., реш. обл. № 73 от 22.02.90 г.	Иркутская область, г. Иркутск, бул. Гагарина, 64	Гагарина б., 64, лит.А, а

655.	381610617540005	Жилой дом	сер.XIX в.	дерево	ГО регион., реш. обл. № 73 от 22.02.90 г., прил.1, п.62	Иркутская область, г. Иркутск, ул. Декабрьских событий, 28	Декабрьских Событий ул., 28, лит.А, А1, А5
656.	381710829170005	Жилой дом	кон.XIX в.	Жилой дом	ГО регион., реш. обл. № 73 от 22.02.90 г., прил.1, п.66	Иркутская область, г. Иркутск, ул. Декабрьских событий, 43	Декабрьских Событий ул., 43, лит.А, а, а1
657.	381710921490015	Жилой дом	1880-е гг.	дерево	ГО регион., реш. обл. № 73 от 22.02.90 г., прил.1, п.81.	Иркутская область, г. Иркутск, ул. Желябова, 25а	Желябова ул., 25, лит.А, а1, а2, а3
658.	381710921450035	Жилой дом	Жилой дом	камень	ГО регион., реш. обл. № 73 от 22.02.90 г., прил.1, п.85.	Иркутская область, г. Иркутск, ул. Каштаковская, 52-53	Каштаковская ул., 55, лит.А, А2, А3, а
659.	381510382600005	Жилой дом	1920 г.	кирпич	ГО регион., реш. обл. № 294 от 24.06.80 г., прил.3, р.II, п.22	Иркутская область, г. Иркутск, ул. Киевская, 2	Киевская ул., 2, лит.А, А1, А4/уг. Маркса К. ул.
660.	381610411380005	Жилой дом	кон.XIX в.	дерево	ГО регион., реш. обл. № 73 от 22.02.90 г., прил.1, п. 92.	Иркутская область, г. Иркутск, ул. Киевская, 36а	Иркутская область, г. Иркутск, ул. Киевская, 36а
661.	381710866880005	Жилой дом	сер.XIX в.	дерево	ГО регион., реш. обл. № 73 от 22.02.90 г., прил.1, п.103.	Иркутская область, г. Иркутск, ул. Красноказачья, 11	Красноказачья ул., 11, лит.А
662.	381711281860005	Жилой дом	1870-е гг.	дерево	ГО регион., реш. обл., № 73 от 22.02.90г., прил.1, п.108	Иркутская область, г. Иркутск, ул. Красных Мадьяр, 26	Красных Мадьяр ул., 26, лит.А, А1 – объект утрачен

663.	38171128 1780005	Жилой дом	Жилой дом	дерево	ГО регион., реш. обл. № 73 от 22.02.90 г., прил.1, п.111	Иркутская область, г. Иркутск, ул. Красных Мадьяр, 82	Красных Мадьяр ул., 82, лит.А, А1, А2, Б, В
664.	38171128 1980005	Жилой дом	кон.XIX в.	дерево	ГО регион., реш. обл. № 73 от 22.02.90 г., прил.1, п.112.	Иркутская область, г. Иркутск, ул. Латвийская, 1	Латвийская ул., 1, лит.А. а
665.	38171128 1930005	Жилой дом	II пол. XIX в.	дерево	ГО регион., реш. обл. № 73 от 22.02.90 г., прил.1, п.113.	Иркутская область, г. Иркутск, ул. Латвийская, 5	Латвийская ул., 5, лит.А. А1, А2
666.	38171086 6980005	Жилой дом	II пол.XIX в.	дерево	ГО регион., реш. обл. № 73 от 22.02.90 г., прил.1 п.137	Иркутская область, г. Иркутск, ул. Напольная, 2	Иркутская область, г. Иркутск, ул. Напольная, 2
667.	38161061 7820005	Жилой дом	кон.XIX в.	дерево	ГО регион., реш. обл. № 73 от 22.02.90 г., прил.1 п.138	Иркутская область, г. Иркутск, ул. Напольная, 3	Напольная ул., 3, лит.А, А1, А3
668.	38171086 6990005	Жилой дом	II пол.XIX в.	дерево	ГО регион., реш. обл. № 73 от 22.02.90 г., прил.1 п.139	Иркутская область, г. Иркутск, ул. Напольная, 6	Напольная ул., 6, лит.А
669.	38171086 7030005	Жилой дом	кон.XIX в.	камень	ГО регион., реш. обл. № 73 от 22.02.90 г., прил.1, п.145	Иркутская область, г. Иркутск, ул. Николаева, 4	Иркутская область, г. Иркутск, ул. Николаева, 4
670.	38171086 7040005	Жилой дом	I пол.XIX в.	дерево	ГО регион., реш. обл. № 73 от 22.02.90 г., прил.1, п.146	Иркутская область, г. Иркутск, ул. Николаева, 7	Николаева ул., 7, лит.А. А1

671.	38141016 0950005	Жилой дом	1880-е гг.	дерево	ГО регион., реш. обл. № 73 от 22.02.90 г., прил.1, п.150	Иркутская область, город Иркутск, ул.Октябрьской революции, 8	Октябрьской Революции ул., 8, лит.А, А1, А2, А3
672.	38151038 2940005	Жилой дом	1830-е гг.	дерево	ГО регион., реш. обл. № 73 от 22.02.90 г., прил.1, п.158	Иркутская область, г. Иркутск, ул. Партизанская, 32 (уг. ул. Горная)	Партизанская ул., 32, лит.А, А1/уг. Горной ул.
673.	38141016 0980005	Жилой дом	нач.XX в.; (1917 г.)	дерево	ГО регион., реш. обл. № 294 от 24.06.80 г., прил.3, р.II, п.23.	Иркутская область, город Иркутск, пер.Пионерский, 1	Пионерский пер., 1, лит.А, А1, А2
674.	38171128 1900005	Жилой дом	II пол.XIX в.	дерево	ГО регион., реш. обл., № 73 от 22.02.90г., прил.1, п.182	Иркутская область, г. Иркутск, ул. 5 Армии, 9	Пятой Армии ул., 9- Объект утрачен
675.	38171128 1810005	Жилой дом	1884 г.	дерево	ГО регион., реш. обл. № 73 от 22.02.90г., прил.1, п.189	Иркутская область, г. Иркутск, ул. Рабочего Штаба, 13	Рабочего Штаба ул., 13, лит.А - Объект утрачен
676.	38171128 1800005	Жилой дом	кон.XIX в.	дерево	ГО регион., реш. обл. № 73 от 22.02.90г., прил.1, п.190	Иркутская область, г. Иркутск, ул. Рабочего Штаба, 17	Рабочего Штаба ул., 17, лит.А - Объект утрачен
677.	38171128 1790005	Жилой дом	кон.XIXв.	дерево	ГО регион., реш. обл. № 73 от 22.02.90г., прил.1, п.195	Иркутская область, г. Иркутск, ул. Рабочего Штаба, 39	Иркутская область, г. Иркутск, ул. Рабочего Штаба, 39

678.	381610617850005	Жилой дом	кон.XIX в.	дерево/ камень	ГО регион., реш. обл. № 73 от 22.02.90 г., прил.1, п.201	Иркутская область, г. Иркутск, ул. Ремесленная, 37	Ремесленная ул., 37, лит.А, А1, а
679.	381510383510005	Жилой дом	1918 г.	кирпич	ГО регион., реш. обл. № 294 от 24.06.80 г., прил.3, р.II, п.24.	Иркутская область, г. Иркутск, ул. Сухэ-Батора, 18	Сухэ-Батора ул., 18 лит.А, А1 /уг. Маркса К. ул.
680.	381410179030005	Жилой дом	II пол. XIX в.	дерево	ГО регион., реш. обл. № 73 от 22.02.90 г., прил.1, п.86.	Иркутская область, г. Иркутск, ул. Каменецкого, 11	Франк-Каменецкого ул., 11, лит.В
681.	381410162230005	Жилой дом (дерев.)	1880-е гг.	дерево	ГО регион., реш. обл. № 149 от 25.03.85 г., прил.1, р.II, п.2	Иркутская область, г. Иркутск, ул. Байкальская, 56	Байкальская ул., 56, лит.А, А1
682.	381610617780005	Жилой дом (дерев.)	1890-е гг.	дерево	ГО регион., реш. обл. № 149 от 25.03.85 г., прил.1, р.II, п.3	Иркутская область, г. Иркутск, ул. Баррикад, 29	Баррикад ул., 29, лит.А, А1, А4
683.	381610617800005	Жилой дом (дерев.)	1890-е гг.	дерево	ГО регион., реш. обл. № 149 от 25.03.85 г., прил.1., р.II, п.4	Иркутская область, г. Иркутск, ул. Баррикад, 31	Баррикад ул., 31 лит.А, А1
684.	381711085230005	Жилой дом (дерев.)	нач. XX в.	дерево	ГО регион., реш. обл. № 149 от 25.03.85 г., прил.1,р.II, п.5	Иркутская область, г. Иркутск, б. Гагарина, 14	Гагарина б., 14.
685.	381711085220005	Жилой дом (дерев.)	нач. XX в.	дерево	ГО регион., реш. обл. № 149 от 25.03.85 г., прил.1, р.II, п.6	Иркутская область, г. Иркутск, б. Гагарина, 16	Гагарина б., 16, лит.А

686.	38161061 7550005	Жилой дом (дерев.)	1880-90-е гг.	дерево	ГО регион., реш. обл. № 149 от 25.03.85 г., прил.1, р.II, п.10	Иркутская область, г. Иркутск, ул. Дек. событий, 56	Декабрьских Событий ул., 56, лит.А.
687.	38171097 7630005	Жилой дом (дерев.)	сер. XIX в.	дерево	ГО регион., реш. обл. № 149 от 25.03.85 г., прил.1,, р.II, п.12	Иркутская область, г. Иркутск, ул. Дек. событий, 77	Декабрьских Событий ул., 77 / угол. Энгельса Ф. ул. (лит.Б)
688.	38161061 7460005	Жилой дом (дерев.)	1890-е гг.	дерево	ГО регион., реш. обл. № 149 от 25.03.85 г., прил.1, р.II, п.14.	Иркутская область, г. Иркутск, ул.Коммунаров, 17-а	Коммунаров ул., 17, лит.А
689.	38161061 7480005	Жилой дом (дерев.)	1880-е гг.	1880-е гг.	ГО регион., реш. обл. № 149 от 25.03.85 г., прил.1, р.II, п.16	Иркутская область, г. Иркутск, ул. Лапина, 45-а	Лапина ул., 45, лит.А, а1, а2
690.	38141017 8260005	Жилой дом (дерев.)	1870-е гг.	дерево	ГО регион., реш. обл. № 149 от 25.03.85 г., прил.1., р.II, п.17.	Иркутская область, г. Иркутск, ул. К. Либкнехта, 25	Либкнехта К. ул., 25
691.	38141017 8300005	Жилой дом (дерев.)	1890-е гг.	дерево	ГО регион., реш. обл. № 149 от 25.03.85 г., прил.1, р.II, п.18.	Иркутская область, г. Иркутск, ул. К. Либкнехта, 39	Либкнехта К. ул., 39 лит.Аа1
692.	38171097 7460005	Жилой дом (дерев.)	1880-е гг.	дерево	ГО регион., реш. обл. № 149 от 25.03.85 г., прил.1, р.II, п.19	Иркутская область, г. Иркутск, ул. К. Либкнехта, 40	Либкнехта К. ул., 40 (лит.Б)
693.	38141017 8880005	Жилой дом (дерев.)	1870-е гг.	дерево	ГО регион., реш. обл. № 149 от 25.03.85 г., прил.1, р.II, п.20	Иркутская область, город Иркутск, ул.К.Либкнехта, 70	Либкнехта К. ул., 70

694.	38141017 8280005	Жилой дом (дерев.)	н.XX в.	дерево	ГО регион., реш. обл. № 149 от 25.03.85 г., прил.1, р.II, п.21	Иркутская область, город Иркутск, ул. К.Либкнехта, 72	Либкнехта К. ул., 72
695.	38141008 1030005	Жилой дом (дерев.)	1880-90-е гг.	дерево	ГО регион., реш. обл. № 149 от 25.03.85 г., прил.1, р.II, п.23	Иркутская область, г. Иркутск, ул.Марата, 41	Марата ул., 41 лит.А.
696.	38171128 2010005	Жилой дом (дерев.)	1880-е гг.	дерево	ГО регион., реш. обл. № 149 от 25.03.85 г., прил.2, п.26	Иркутская область, г. Иркутск, ул. Напольная, 32	Напольная ул., 32, лит.А, А2
697.	38171097 7580005	Жилой дом (дерев.)	к. XIX–н. XX в.	дерево	ГО регион., реш. обл. № 149 от 25.03.85 г., прил.1,р.II, п.27	Иркутская область, г. Иркутск, ул. Партизанская, 25–б	Партизанская ул., 25, лит.Б
698.	38141016 1070005	Жилой дом (дерев.)	1890-е гг.	дерево	ГО регион., реш. обл. № 149 от 25.03.85 г., прил.1, р.II, п.29.	Иркутская область, г.Иркутск, пер.Пионерский, 13	Пионерский пер., 13, лит.А, А1, а1, а2
699.	38171086 7100005	Жилой дом (дерев.)	1880-1890- е гг.	дерево	ГО регион., реш. обл. № 149 от 25.03.85 г., прил.1, р.II, п.33	Иркутская область, г. Иркутск, ул. Пролетарская, 4	Пролетарская ул., 4, лит.А/уг.ул.Рабочая
700.	38161061 7930005	Жилой дом (дерев.)	1870-е гг.	дерево	ГО регион., реш. обл. № 149 от 25.03.85 г., прил.1, р.II, п.31	Иркутская область, г. Иркутск, ул. Профсоюзная, 35	Профсоюзная ул., 35, лит.А, А1,А2, А3
701.	38151038 2910005	Жилой дом (дерев.)	1880-е гг.	дерево	ГО регион., реш. обл. № 149 от 25.03.85 г., прил.1, р.II, п.34	Иркутская область, г. Иркутск, ул. Рабочая, 7	Рабочая ул., 7

702.	38151038 3570005	Жилой дом (дерев.)	1884 г.	дерево	ГО регион., реш. обл. № 149 от 25.03.85 г., прил1, р.II, п.35	Иркутская область, г. Иркутск, ул. Рабочая, 13	Рабочая ул., 13, лит.А, А1, а, а1
703.	38171128 1830005	Жилой дом (дерев.)	кон. XIX в.	дерево	ГО регион., реш. обл. № 149 от 25.03.85 г., прил.1, р.II, п.36	Иркутская область, г. Иркутск, ул. Рабочая, 29	Рабочая ул., 29
704.	38161061 7600005	Жилой дом (дерев.)	нач. XX в.	дерево	ГО регион., реш. обл. № 149 от 25.03.85 г., прил.1, р.II, п.39	Иркутская область, г. Иркутск, ул. Седова, 64	Иркутская область, г. Иркутск, ул. Седова, 64
705.	38141016 3880005	Жилой дом (дерев.)	нач. XX в.	дерево	ГО регион., реш. обл. № 149 от 25.03.85 г., прил.1, р.II, п.40	Иркутская область, г. Иркутск, ул. Седова, 70	Седова ул., 70, лит.А, А2, А3
706.	38171128 2040005	Жилой дом (дерев.)	1880-е гг.	дерево	ГО регион., реш. обл. № 149 от 25.03.85 г., прил.1, р.II, п.42	Иркутская область, г. Иркутск, ул. Тимирязева ,8	Тимирязева ул., 8, лит.Б, б
707.	38161067 6310005	Жилой дом (дерев.)	1830-1870- е гг.	дерево	ГО регион., реш. обл. № 149 от 25.03.85 г., прил.1, р.II, п.43	Иркутская область, г. Иркутск, ул. Тимирязева, 38	Тимирязева ул., 38, лит.Б
708.	38171097 7490005	Жилой дом (дерев.)	1890-е гг.	дерево	ГО регион., реш. обл. № 149 от 25.03.85 г., прил.1, р.II, п.44.	Иркутская область, г. Иркутск, ул. Уткина, 6	Уткина ул., 6
709.	38171097 7500005	Жилой дом (дерев.)	1880-1890- е гг.	дерево	ГО регион., реш. обл. № 149 от 25.03.85 г., прил.1, р.II, п.45	Иркутская область, г. Иркутск, ул. Фурье, 3	Фурье ул., 3, лит.А, а, а1

710.	38161067 6370005	Жилой дом (дерев.)	1880-е гг.	дерево	ГО регион., реш. обл. № 149 от 25.03.85 г, прил.1, р.II, п.46	Иркутская область, г. Иркутск, ул. Фурье, 13	Фурье ул., 13, лит.А, А1, А3
711.	38171097 7560005	Жилой дом (дерев.)	к. XIX в.	дерево	ГО регион., реш. обл. № 149 от 25.03.85 г., прил.1, р.II, п.48	Иркутская область, г. Иркутск, ул. Б. Хмельницкого, 5а	Хмельницког о Б. ул., 5, лит.А. А1, А2
712.	38181131 7110005	Жилой дом (дерев.)	1880-е гг.	дерево	ГО регион., реш. обл. № 149 от 25.03.85 г., прил.1, р.II, п.49	Иркутская область, г. Иркутск, ул. Б. Хмельницкого , 18	Хмельницког о Б. ул., 18, лит.А, а1
713.	38181131 4300005	Жилой дом (дерев.)	1880-1890- е гг.	дерево	ГО регион., реш. обл. № 149 от 25.03.85 г., прил.1, р.II, п.50	Иркутская область, г. Иркутск, ул. Б. Хмельницкого , 28	Хмельницког о Б. ул., 28, лит.А, а
714.	38161061 7670005	Жилой дом (дерев.)	1880-е гг.	дерево	ГО регион., реш. обл. № 149 от 25.03.85 г., прил.1, р.II, п.11	Иркутская область, г. Иркутск, ул. Дек. событий, 66	Декабрьских Событий ул., 66
715.	38141009 7530005	Жилой дом (деревянный)	1860-1890- е гг.	дерево	ГО регион., реш. обл. № 149 от 25.03.85 г., прил.1, р.II, п.1	Иркутская область, г. Иркутск, ул. Байкальская, 19	Байкальская ул., 19, лит.А, а2, а3.
716.	38151038 6960005	Жилой дом (деревянный)	1890-е гг.	дерево	ГО регион., реш. обл. № 149 от 25.03.85 г., прил.1, р.II, п.8	Иркутская область, г. Иркутск, ул. Грязнова, 28	Грязнова ул., 28, лит.А, А1, А2
717.	38171128 1850005	Жилой дом (доходный)	кон.XIX в.	дерево	ГО регион., реш. обл. № 73 от	Иркутская область, г. Иркутск,	Партизанская ул., 13, лит.Б

					22.02.90 г., прил.1, п.157	ул. Партизанская, 13б	
718.	38171082 9280005	Жилой дом для братии скита Вознесенского монастыря	1830-е гг.	дерево	ГО регион., реш. обл., № 73 от 22.02.90г., прил.1, п.149	Иркутская область, г. Иркутск, ул. Образцова, 1а	Образцова ул., 1-а, лит.Ж, Ж1, Ж2
719.		Жилой дом Е.Д.Сафоновой	кон.XIX.	дерево	ГО регион., приказ о включении в реестр от 27.12.2018 № 461-спр	Иркутская обл., г. Иркутск, ул. Грязнова, 24	Грязнова ул., 24
720.	38171128 1840005	Жилой дом Межетова	1870-е гг.	дерево	ГО регион., реш. обл. № 73 от 22.02.90 г., прил.1, п. 156.	Иркутская область, г. Иркутск, ул. Партизанская, 12	Партизанская ул., 12, лит.З, З1,з1
721.	38141016 4450005	Жилой дом Москвитина	II пол. XIX в.	дерево	ГО регион., реш. обл. № 73 от 22.02.90 г., прил.1, п.107	Иркутская область, г. Иркутск, ул. Красных Мадьяр, 18 (угол ул. 25	Красных Мадьяр ул., 18, лит.А, А1, а (угол ул. 25 Октября)
722.		Жилой дом Мусатова с парикмахерской	1880-е гг.	дерево	ГО регион. - приказ от 12.03.2019г. № 11-спр	Иркутская область, г.Иркутск, ул. Дзержинского, 8	Дзержинского ул., 8
723.	38171128 2030005	Жилой дом переселенческой больницы	кон.XIX в.	дерево	ГО регион., реш. обл. № 73 от 22.02.90 г.	Иркутская область, г. Иркутск, ул. Боткина, 11	Боткина, ул., 11, лит.А (Джамбула ул., 4/11?)
724.	38171082 9100005	Жилой дом Претупова	кон.XIX в.	дерево	ГО регион., реш. обл. № 73 от 22.02.90 г., прил.1, п. 152.	Иркутская обл., г. Иркутск, ул. 25 Октября, 8	Двадцать Пятого Октября ул., 8

725.	38151038 2850005	Жилой дом Ракина	1860-е гг.	дерево	ГО регион., реш. обл. № 73 от 22.02.90 г., прил.1, п.142.	Иркутская область, город Иркутск, улица А.Невского, 12	Невского А. ул., 12, лит.А, А1, А2
726.	38161061 7890005	Жилой дом с воротами	кон.XIX в.	дерево	ГО регион., реш. обл. № 73 от 22.02.90 г., прил.1, п.114.	Иркутская область, г. Иркутск, ул. Латвийская, 7	Латвийская ул., 7, лит.А, А1
727.	38161066 2420005	Жилой дом Скорняковой	кон.XIX в.	дерево	ГО регион., реш. обл. № 73 от 22.02.90 г., прил.1, п.63	Иркутская область, г. Иркутск, ул. Декабрьских событий, 30	Декабрьских Событий ул., 30, лит.Б, б
728.	38171128 1960005	Жилой дом усадьбы Колченовых (дерев.)	1860-1880- е гг.	дерево	ГО регион., реш. обл. № 149 от 25.03.85 г., прил.1, р.II, п.32	Иркутская область, г. Иркутск, пер. Пугачева, 2	Пугачева пер., 2, лит.А, а1
729.	38151038 2610005	Жилой дом Черных	1870 г.	дерево	ГО регион., реш. обл. № 73 от 22.02.90 г., прил.1. п.94.	Иркутская область, г. Иркутск, ул. Киевская, 40	Киевская ул., 40, лит.А. А1, а1/уг. Подгорная ул.
730.	38171086 7080005	Жилой дом, амбар	кон.XIX в.	дерево	ГО регион., реш. обл. № 73 от 22.02.90 г., прил.1, п.175	Иркутская область, г. Иркутск, ул. Первомайская, 9	Первомайская ул., 9, лит.А, а; лит.Г, Г1
731.	38141015 5020005	Жилой дом, в котором жил археолог, историк, академик, Герой Социалистического Труда А.П. Окладников	кон. XIX в., 1926–1934 г.	дерево	ГО регион., реш. обл. № 73 от 22.02.90 г., прил.1, п.53	Иркутская область, г. Иркутск, ул. Горького, 14	Горького ул., 14, лит.А, а

732.	38161066 2490005	Жилой дом, фотосалон	1-я пол.XIX в.	дерево	ГО регион., реш. обл. № 73 от 22.02.90 г., прил.1, п.33	Иркутская область, г. Иркутск, пер. Волконского, 4	Волконского пер., 2, лит.А, А1, А2, А3 (бывш.Волконского пер., 4, лит.А, А1, А2, А3)
733.	38171128 2970005	Загородная дача	1905 г.	дерево	ГО регион., реш. обл. № 73 от 22.02.90 г., р.№ 84.	Иркутская область, г. Иркутск, ул. Каштаковская, 24	Каштаковская ул., 24, лит.А, А1, А3
734.		Застройка Маркса. К ул. Усадьба Верхоленцева С.Н.: торговое здание	1879-1881 гг., 1901 г.	камень (кирпич)	ГО регион., реш. обл.294 от 24.06.80 г., прил.3, р.III, п.37.	г. Иркутск, ул. Карла Маркса	Маркса К. ул., 17, лит.А1, лит.А2.
735.		Застройка ул. Маркса К. Дом Жбанова. Здесь в тюремной инспекции неоднократно бывали ссыльные деятели российского революционного движения	1907 г.; 1907-1917 гг.	кирпич	ГО регион., реш. обл. № 294 от 24.06.80 г., прил.3, р.III, п.37.	г. Иркутск, ул. Карла Маркса	Маркса К. ул., 19, лит. А
736.		Застройка ул. Маркса К. Дом купца Мальмберга И.Д. (позже - аптека купца и городского головы - Жарникова В.В.)	1870- е - до 1876 г.	кирпич	ГО регион., реш. обл. № 294 от 24.06.80 г., прил.3,р.III, п.37	г. Иркутск, ул. Карла Маркса	Маркса К. ул., 29-а, лит.А

737.		Застройка ул. Маркса К. Дом Мыльникова И.А. и Зазубрина В.В. Позже - детский приют Императрицы Марии	1877-1879 гг.	камень (кирпич)	ГО регион., реш. обл. № 294 от 24.06.80 г., прил.3,р.III, п.37	г. Иркутск, ул. Карла Маркса	Маркса К. ул., 29, лит.А, А1, А2, А3, А4, А5
738.		Застройка ул. Маркса К. Дом Песковой	кон.XIX-нач.XX вв.	кирпич	ГО регион., реш. обл. № 294 от 24.06.80 г., прил.3, р.III, п.37.	г. Иркутск, ул. К. Маркса	Чехова ул., 2, лит.А, А1, А2, А3, А4, А5, А6/уг. Маркса К. ул.
739.		Застройка ул. Маркса К. Доходный дом	кон.XIX-нач.XXвв.	кирпич	ГО регион., реш. обл. № 294 от 24.06.80 г., прил.3, р.III, п.37.	г. Иркутск, ул. Карла Маркса	Маркса К. ул., 51, лит.А/уг. Франк-Каменецкого ул.
740.		Застройка ул. Маркса К. Доходный дом Лонтовича	кон.XIX - нач.XX в.	кирпич	ГО регион., реш. обл. № 294 от 24.06.80 г., прил.3, р.III, п.37.	г. Иркутск, ул. К. Маркса	Киевская ул., 1, лит.А, Б, Б1, Б2/уг. Маркса К. ул.
741.		Застройка ул. Маркса К. Доходный дом Преловской А.К.	кон.XIX-нач.XXвв.	кирпич	ГО регион., реш. обл. № 294 от 24.06.80 г., прил.3, р.III, п.37.	г. Иркутск, ул. Карла Маркса	Маркса К. ул., 49, лит.А
742.		Застройка ул. Маркса К. Доходный дом с магазином Щербинина	нач. XX в.	камень	ГО регион., реш. обл. № 294 от 24.06.80 г., прил.3, р.III ,п.37	г. Иркутск, ул. Карла Маркса	Маркса К. ул., 39, лит.А, А1, а, а1, а2, а3, а4
743.		Застройка ул. Маркса К. Доходный дом; типография А.А.Сизых	кон.1860-х гг.	камень (кирпич)	ГО регион., реш. обл. № 294 от 24.06.80 г., прил.3,р.III, п.37	г. Иркутск, ул. Карла Маркса	Маркса К. ул., 15-а, лит.Б, Б1-Б2 (бывш. Маркса К. ул., 15, лит.А (во дворе))

744.		Застройка ул. Маркса К. Особняк (резиденция) облисполкома	1950-60-е гг.	камень (кирпич)	ГО регион., реш. обл. № 294 от 24.06.80 г., прил.1, п.37	г. Иркутск, ул. Карла Маркса	г. Иркутск, ул. Карла Маркса
745.		Застройка ул. Маркса К. Торговое здание	нач. XX в.	камень	ГО регион., реш. обл. № 294 от 24.06.80 г., прил.3,	г. Иркутск, ул. Карла Маркса	Маркса К. ул., 41, лит.А
746.		Застройка ул. Маркса К. Торговое здание	кон. XIX - нач. XX вв.	камень (кирпич)	ГО регион., реш. обл. № 294 от 24.06.80 г., прил.3,р.III, п.37	г. Иркутск, ул. Карла Маркса	г. Иркутск, ул. Карла Маркса
747.		Застройка ул. Маркса К. Усадебный комплекс купца Антонова: доходный дом с мелочными лавками и постоялым двором	кон. XIX - нач. XX вв.	кирпич	ГО регион., реш. обл. № 294 от 24.06.80 г., прил.3, р.III, п.37.	г. Иркутск, ул. К. Маркса	Декабрьских Событий ул., 25, лит.В (объединен с К. Маркса, 49 лит.А)
748.		Застройка ул. Маркса К. Усадьба Иодловского. Здание Второго общественного собрания	1895г.	кирпич	ГО регион., реш. обл. № 294 от 24.06.80 г., прил.3, р.III, п.37.	г. Иркутск, ул. Карла Маркса	Маркса К. ул., 26 / Лапина ул. 1, лит.А, А1, А2, А3, А4, А5, а; лит.Б, Б1. б1, б2
749.		Застройка ул. Маркса К.: Административное здание (дом Воллернера)	1900-е гг.	кирпич	ГО регион., реш. обл. № 294 от 24.06.80 г., прил.3, р.III, п.37.	г. Иркутск, ул. Карла Маркса	Маркса К. ул., 25, лит.А

750.		Застройка ул. Маркса К.: Здание магазина Тельных	1890-е гг.	камень	ГО регион., реш. обл. № 294 от 24.06.80 г., прил.3, р.III,п. 37.	г. Иркутск, ул. Карла Маркса	Маркса К. ул., 33, лит.А
751.		Застройка ул. Маркса К.: Здание Сибирского торгового банка	1900-е гг.	кирпич	ГО регион., реш. обл. № 294 от 24.06.80 г., прил.3, р.III, п.37.	г. Иркутск, ул. Карла Маркса	Маркса К. ул., 23, лит.А
752.		Застройка ул. Маркса К.: Здание театра-иллюзиона Яджоглу	1900-е гг.	камень	ГО регион., реш. обл. № 294 от 24.06.80 г., прил.3, р.III, п.37.	г. Иркутск, ул. Карла Маркса	Маркса К. ул., 24, лит.А, А1, А2, А3, А4
753.		Застройка ул. Маркса К.: Здание торговых рядов	1900-е гг.	камень	ГО регион., реш. обл. № 294 от 24.06.80 г.,	г. Иркутск, ул. Карла Маркса	Маркса К. ул., 21, лит.А
754.		Застройка ул. Урицкого. Торговое здание-два смежных дома	1880-е гг.	кирпич	ГО регион., реш. обл. № 294 от 24.06.80 г., прил.3, р.III, п.38.	Иркутская область, г. Иркутск, ул. Урицкого	Урицкого ул., 18, лит.А
755.		Застройка ул. Урицкого. Усадьба мещанина Шверницкого П.С.,позже купца	1890-е гг.,1930-е гг.	кирпич	ГО регион., реш. обл. № 294 от 24.06.80 г., прил.3, р.III, п.38.	Иркутская область, г. Иркутск, ул. Урицкого	Урицкого ул., 5-7, лит. Б, Б1 .
756.		Застройка ул. Урицкого. Усадьба наследников Е.П.Чернядевой (ранее купца Н.В.Пестерева),	1885-1887 гг.	кирпич	ГО регион., реш. обл. № 294 от 24.06.80 г., прил.3, р.III, п.38	Иркутская область, г. Иркутск, ул. Урицкого	Урицкого ул., 1, лит.В, В1/уг. Маркса К. ул.

		позже купца Н.Л.Родионова					
757.		Застройка ул. Урицкого. Усадьба Власова В.Д.: торговое здание	1891 г.	1891 г.	ГО регион., реш. обл. № 294 от 24.06.80 г., прил.3, р.III, п.38.	ГО регион., реш. обл. № 294 от 24.06.80 г., прил.3, р.III, п.38.	Урицкого ул., 4
758.		Застройка ул.Маркса К. Здание управления ВСЖД	1950-е гг.	кирпич	ГО регион., реш. обл. № 294 от 24.06.80 г., прил.3, р.III, п.37.	г. Иркутск, ул. Карла Маркса	Маркса К. ул., 7, лит.А
759.		Застройка ул.Маркса К.: Здание Александро-Мариинского училища	1892-1895 гг.; 1930-е гг.	камень	ГО регион., реш. обл. № 294 от 24.06.80 г., прил.1,р.III,п. 37.	г. Иркутск, ул. К. Маркса	Ленина ул., 11/уг. Маркса К. ул.
760.		Застройка ул.Маркса.К. Здание книжного магазина и типографии П.И. Макушина и В.М. Посохина - культурного центра Иркутска. Здесь проходила забастовка типографских рабочих	1900-1903 (?) гг.	камень	ГО регион., реш. обл. № 294 от 24.06.80 г., прил.3, р.III, п.37	г. Иркутск, ул. Карла Маркса, 11	Маркса К. ул., 11, лит.А, А1
761.		Застройка улицы Урицкого. Дом жилой	кон.XIX-нач.XX вв.	кирпич	ГО регион., реш. обл. № 294 от 24.06.80 г., прил.3, р.III, п.38	Иркутская область, г. Иркутск, ул. Урицкого	Урицкого ул., 6, лит.А, А1

762.		Застройка улицы Урицкого. Дом жилой	кон.XIX-нач.XX вв.	кирпич	ГО регион., реш. обл. № 294 от 24.06.80 г., прил.3, р.III, п.38.	Иркутская область, г. Иркутск, ул. Урицкого	Урицкого ул., 7, лит.А, А1, А3, Б, Б1, Б2 (Фурье ул. 4)
763.		Застройка улицы Урицкого. Дом жилой	кон.XIX-нач.XX вв.	кирпич	ГО регион., реш. обл. № 294 от 24.06.80 г., прил.3, р.III, п.38.	Иркутская область, г. Иркутск, ул. Урицкого	Урицкого ул., 9, лит.А, А2, А3, А4
764.		Застройка улицы Урицкого. Дом жилой	кон.XIX-нач.XX вв.	кирпич	ГО регион., реш. обл. № 294 от 24.06.80 г., прил.3, р.III, п.38 .	Иркутская область, г. Иркутск, ул. Урицкого	Урицкого ул., 12, лит.А.
765.		Застройка улицы Урицкого. Дом жилой	кон.XIX-нач.XX вв.	кирпич	ГО регион., реш. обл. № 294 от 24.06.80 г., прил.3, р.III, п.38	Иркутская область, г. Иркутск, ул. Урицкого	Урицкого ул., 14, лит.А
766.		Застройка улицы Урицкого. Дом жилой	кон.XIX-нач.XX вв.	кирпич	ГО регион., реш. обл. № 294 от 24.06.80 г., прил.3, р.III, п.38.	Иркутская область, г. Иркутск, ул. Урицкого	Урицкого ул., 17, лит.А (Фурье ул. 14)
767.		Застройка улицы Урицкого. Дом жилой	кон.XIX-нач.XX вв.	кирпич	ГО регион., реш. обл. № 294 от 24.06.80 г., прил.3, р.III, п.38.	Иркутская область, г. Иркутск, ул. Урицкого	Урицкого ул., 19, лит.А
768.		Застройка улицы Урицкого. Усадьба Аксенова Я.В.; позже Плетюхина Д.В.; позже Тышко В.И.: торговое здание	1860-е гг.; 1890-е гг.	кирпич	ГО регион., реш. обл. № 294 от 24.06.80 г., прил.3, р.III, п.38.	Иркутская область, г. Иркутск, ул. Урицкого	Урицкого ул., 2 лит. А, А1, А2, А3, А4, А5; лит.В/уг. Маркса К. ул.

769.		Застройка улицы Урицкого: дом жилой.(Уточненное наименование - Застройка улицы Урицкого. Торговое здание купца Бревнова Н.К.)	кон.XIX-нач.XX вв.	кирпич	ГО регион., реш. обл. № 294 от 24.06.80 г., прил.3, р.III, п.38	Иркутская область, г. Иркутск, ул. Урицкого	Урицкого ул., 16, лит.А, лит.Б
770.		Застройка улицы Урицкого: торговое здание, витраж	кон. XIX - нач. XX вв.	кирпич	ГО регион., реш. обл. № 294 от 24.06.80 г., прил.3, р.III, п.38.	Иркутская область, г. Иркутск, ул. Урицкого	Урицкого ул., 3, лит.А
771.	42141002 6960005	Здание аптеки № 1	1891-1894 гг.	кирпич	ГО регион., реш. обл. № 294 от 24.06.80 г., прил.3, р.III, п.34.	Иркутская область, г. Иркутск, ул. Дзержинского, 34	Дзержинского ул., 34 лит.З, З3, З4/уг. Чехова ул., 21.
772.	38161069 1830005	Здание бывшего Знаменского Общества врачей Восточной Сибири Открытого по решению большевистской организации Иркутского комитета РСДРП, как нелегальный подпольный центр, где бывали большевики Ф.Н. Петров, В.А.РадусЗенькович, А.Д. Гагарин и др	1916 г.	дерево	ГО регион., реш. обл. № 73 от 22.02.90 г., прил.1, п.16	Иркутская область, г. Иркутск, ул. Баррикад, 43	Баррикад ул., 43, лит.М, М1

773.	38141015 5870005	Здание главка «Востоксибстрой» (бывший дом Кузнецова)	начало XIX в.	кирпич	ГО регион., реш. обл. № 294 от 24.06.80 г., прил.3, , р.II, п.15	Иркутская область, г. Иркутск, ул. Дзержинского, 36	Дзержинского ул., 36, лит.А
774.	38151038 2710005	Здание горсовета (бывш. городская дума)	1917 г.	кирпич	ГО регион., реш. обл. № 294 от 24.06.80 г., прил.3, р.II, п.19	Иркутская область, г. Иркутск, ул. Ленина, 14	Ленина ул., 14, лит.А
775.	38151040 7870005	Здание гостиницы «Централь», Дом Гиллера, гостиницы «Модерн», «Россия», кино-концертный зал «Глобус», где выступал на митинге Иркутского комитета РСДРП Ярославский Е.М., Орджоникидзе Г.К., Петровский Г.И. Здесь размещался штаб и политуправление 5 Армии, где бывали видные военачальники И.К.Грязнов, А.Я.Лапин, И.С.Конев, К.К.Рокосовский, Сухэ-Батор, Я.Гашек	1870–е гг., конец XIX в.	кирпич	ГО регион., реш. обл. № 73 от 22.02.90г., прил.1, п.124.	Иркутская область, г. Иркутск, ул. Ленина, 13	Ленина ул., 13, лит.А/ Маркса К. ул., 22/1 Красноармейская ул., 2

776.	38141015 4990005	Здание детского сада № 21	1882 г.	дерево	ГО регион., реш. обл. № 294 от 24.06.80 г., прил.3,р.II, п.17.	Иркутская область, г. Иркутск, ул. Горького, 5а	Иркутская область, г. Иркутск, ул. Горького, 5а
777.	38161061 8060005	Здание Знаменской бесплатной лечебницы, открытой по инициативе ссыльных большевиков, в которой во время декабрьских боев размещался госпиталь большевистского Красного Креста	1916-1918 гг.	дерево	ГО регион., реш. обл. № 73 от 22.02.90 г., прил.1, п.15	Иркутская область, г. Иркутск, ул. Баррикад, 27	Баррикад ул., 27, лит.А. А1, А2
778.	38171082 9330005	Здание Иркутского отделения Государственного банка СССР	1934 г.	кирпич	ГО регион., реш. обл. № 73 от 22.02.90 г., прил.1, п.123.	Иркутская область, г. Иркутск, ул. Ленина, 16	Иркутская область, г. Иркутск, ул. Ленина, 16
779.	38171128 2900005	Здание курорта «Ангара» (старое)	1890-1899- е гг.; 1890-е гг.	камень	ГО регион., реш. обл. № 294 от 24.06.80 г., прил.3, р.III, п.35	Иркутская область, г. Иркутск, ул. 2-я Железнодорожная, 4	Железнодорожная 2-я ул., 4
780.	38171092 1600015	Здание лечебницы	1892-1895 гг.	камень	ГО регион., реш. обл. № 73 от 22.02.90 г.	Иркутская область, г. Иркутск, ул. 1-я Советская, 37	Советская ул., 57, лит.А

781.	381711085420005	Здание мусульманской мечети (Магометанская татарская суннитская мечеть)	1890-е гг.	песчаник ,дерево	ГО регион., реш. обл. № 73 от 22.02.90г., прил.1, п.131	Иркутская область, г. Иркутск, ул. Карла Либкнехта, 86	Иркутская область, г. Иркутск, ул. Карла Либкнехта, 86
782.	381710829090005	Здание народного училища им.П.А.Понамарева	1908 г.	камень	ГО регион., реш. обл. № 73 от 22.02.90 г., прил.1 п.192	Иркутская область, г. Иркутск, ул. Рабочего штаба, 26 (угол ул. Шевцова)	Иркутская область, г. Иркутск, ул. Рабочего штаба, 26 (угол ул. Шевцова)
783.	381410076590005	Здание областного художественного музея и авиационного техникума (бывш. губернская гимназия)	(1907 г.; 1803 г.)	кирпич	ГО регион., реш. обл. № 294 от 24.06.80 г., прил.3, р.II,п.12	Иркутская область, г. Иркутск, ул. Ленина, 5	Ленина ул., 5, лит.А, А1, А2; Ленина ул., 5-а, лит.А
784.		Здание первой полицейской части с пожарным отделением	1870-е гг.	камень	ГО регион., приказ № 205- спр от 24.08.2020 г.	Иркутская область, г. Иркутск, ул. Марата, 8	Марата ул., 8 лит.А.
785.	421410026930005	Здание Синагоги (дом еврейского общества)	1870-е гг.	кирпич	ГО регион., реш. обл. № 73 от 22.02.90 г., прил.1, п.128	Иркутская область, г. Иркутск, ул. К. Либкнехта, 23	Либкнехта К. ул., 23, лит.А
786.	421410027020005	Здание театра Музыкальной комедии (бывшее	(1890-1891 гг.; 1901-1902 гг.;	кирпич	ГО регион., реш. обл. № 294 от 24.06.80 г., прил.3, р.II, п.10	Иркутская область, г. Иркутск, ул. Ленина, 23	Ленина ул., 23, лит.А, А1, А2, А5

		дворянское собрание)					
787.	38151038 3790005	Здание Технического училища	1884 гг.	кирпич	ГО регион., реш. обл. № 149 от 25.03.85 г., прил.1, р.II, п.41	Иркутская область, г. Иркутск, ул. Сухэ-Батора, 5	Сухэ-Батора ул., 5, лит.А1, А2, А3, А4
788.	38141014 7160005	Здание типографии	нач.XXв.	кирпич	ГО регион., реш. обл. № 149 от 25.03.85 г., прил.1, р.II, п.22	Иркутская область, г. Иркутск, ул.Марата, 4	Марата ул., 4, лит.А
789.	38171092 1610015	Здание училища	кон.XIX вв.	камень	ГО регион., реш. обл. № 73 от 22.02.90 г.	Иркутская область, г. Иркутск, ул. Баррикад, 56	Баррикад ул., 56, лит.В; лит.Г; лит.Г1; лит.Г2
790.	38141016 2620005	Здание училища	1910-е гг.	камень	ГО регион., реш. обл. № 149 от 25.03.85 г., прил.1, п.15	Иркутская область, г. Иркутск, ул. Коммунистическая, 29	Коммунистическая ул., 29, лит.А
791.	38171082 9430005	Здание учительской семинарии (два смежных здания), в котором учились: бурятский ученый М.Н. Хангалов, революционеры–большевик А.И. Попов–Коновалов, Г.А.Ржанов–редактор газеты «Власть труда».	I пол.XIX в. - нач. XX в.	камень	ГО регион., реш. обл. № 73 от 22.02.90 г., прил.1, п.191	Иркутская область, г. Иркутск, ул. Рабочего Штаба, 24	Рабочего Штаба ул., 24, лит.А

		Размещался Маратовский рабочий дворец»					
792.	38171086 6890035	Здание школы	кон. XIX в.	кирпич	ГО регион., № 73 от 22.02.90 г., прил.1., п.87.	Иркутская область, г. Иркутск, ул. Каменецкого, 16	Франк-Каменецкого ул., 16, лит.А
793.	38171097 7530005	Здание, где в «Посохинской аудитории» находился склад нелегальной литературы и в 1917 г. проходили митинги и собрание рабочих	1917 г.	камень	ГО регион., реш. обл. № 149 от 25.03.85 г., прил.1, р.I, п.3	Иркутская область, г. Иркутск, ул. А.Невского, 38	Невского А. ул., 38, лит.А, А1
794.	38151040 6790005	Здание, где в годы ВОВ размещался госпиталь № 3906 в/ч п/я 1384, 578. Общественный лазарет, амбулатория	1910 г.	кирпич	ГО регион., реш. обл. № 73 от 22.02.90 г., прил. 1., п.38	Иркутская область, г. Иркутск, бул. Гагарина, 18	Гагарина б., 18, лит.А; лит.В
795.	38171128 2890005	Здание, где в декабре 1919 г. и январе 1920г. помещался штаб рабоче-крестьянских дружин, боровшихся против колчаковщины	декабрь 1919 г., январь 1920 г.	камень	ГО регион., реш. обл. № 556 от 18.11.59 г., прил.4, п.8.	Иркутская область, г. Иркутск, Свердловский район, ул. Профсоюзная №3 (школа №42)	Профсоюзная ул., 3 лит.А, А1, А2

796.	38141007 7310005	Здание, где работал Герой Советского Союза генерал Д.М. Карбышев. Здесь собирался литературный кружок школьников под руководством поэта Молчанова-Сибирского И.И., написавшего книги «База курносых», «В гостях у Горького»	кон. XIX в., 1920 г., 1934–1936 гг.	кирпич	ГО регион., реш. обл. № 73 от 22.02.90 г., прил.1, п.30	Иркутская область, г. Иркутск, ул. Володарского, 1	Володарского ул., 1, лит.А/уг. Маркса К. ул.
797.	38141011 7490005	Казанская церковь	1885-1892 гг.	камень	ГО регион., реш. обл. № 68 от 04.02.75 г., прил.2, п.11	Иркутская область, г. Иркутск, ул. Баррикад, 34	Баррикад ул., 34, лит.А
798.	38171128 2980005	Казармы Енисейского батальона где бывали советские военноначальники Уборевич, Грязнов, Лапин	1900-е гг.	камень, кирпич	ГО регион., реш. обл. № 73 от 22.02.90 г., прил.1, п.213	Иркутская область, г. Иркутск, ул. 6-я Советская, 14	Советская 6-я ул., 14 (1,2, лит.У.У1); 18-а лит. Б; Лыткина ул., 7, лит.А
799.	38171097 7480005	Казенная палата	1904 г.	кирпич	ГО регион., реш. обл. № 73 от 22.02.90 г., прил.1, п.121.	Иркутская область, г. Иркутск, ул. Литвинова, 13а	Литвинова ул., 15, лит.А
800.	38141008 0960005	Купеческий особняк	II пол.XIX в.	дерево	ГО регион., реш. обл. № 73 от 22.02.90 г., прил.1, п.56	Иркутская область, г. Иркутск, ул. Горького, 34	Горького ул., 34, лит.А. А1, А2, А3, а1

801.	38171128 2940005	Литвинцевская церковь	1895 гг.	камень	ГО регион., реш. обл. № 294 от 24.06.80 г., прил.3, р.III, п. 32	Иркутская область, г. Иркутск, ул. Каштаковская, 52	Каштаковская ул., 52
802.	38161061 8080005	Мануфактурный магазин Второвых	кон.XIX в.	кирпич	ГО регион., реш. обл. № 73 от 22.02.90 г., прил.1, п.57	Иркутская область, г. Иркутск, ул. Горького, 42	Горького ул., 42, лит.А, А1/уг. Маркса К. ул.
803.	38171082 9200005	Михайло-Архангельская церковь	1872 г.	дерево	ГО регион., реш. обл., № 73 от 22.02.90г., прил.1, п.148	Иркутская область, г. Иркутск, ул. Образцова, 1	Образцова ул., 1, лит.А, А1, А2, А3, А4, А5, А6, А7, А8, А9
804.	38171108 5210005	Мусульманский молельный дом (Магометанское училище)	конец XIX века	дерево	ГО регион., реш. обл. № 73 от 22.02.90г., прил.1, п.132	Иркутская область, г. Иркутск, ул. Карла Либкнехта, 88	Либкнехта К. ул., 86-88, без литера
805.	38151040 7730005	Начальная приходская школа. Здесь была организована бесплатная народная читальня	1885 г.; 1920 г.	камень	ГО регион., реш. обл. № 73 от 22.02.90 г., прил.1, п. 225	Иркутская область, г. Иркутск, ул. Трилиссера, 32	Трилиссера ул., 32, лит.А/уг. Байкальская ул., 83
806.	38151038 4540005	Неокесарийская церковь	1802 г.	кирпич	ГО регион. реш. обл. № 149 от 25.03.85 г., прил.1, р.II, п.28	Иркутская область, г. Иркутск, ул. 5-й Армии, 8	Краснофлотский пер., 5, лит.Б
807.	38171128 2730085	Новые настоятельские кельи	1905 г.	камень	ГО регион., реш. обл. № 73 от 22.02.90 г., прил.1, п.177	Иркутская область, г. Иркутск, ул. Полярная, 86	Полярная ул., 86

808.	42141002 6990005	Общегородская водокачка	1905 г.	песчаник / кирпич	ГО регион., реш. обл. № 73 от 22.02.90 г., прил.1, п.110.	Иркутская область, г. Иркутск, ул. Байкальская, 38	Байкальская ул., 38, лит.Б, б1/уг.ул.Красных Мадьяр, 43
809.	38171092 1610045	Ограда	кон.XIX в.	камень	ГО регион., реш. обл. № 73 от 22.02.90 г.	Иркутская область, г. Иркутск, ул. Баррикад, 56	Баррикад ул., 56, лит.В; лит.Г; лит.Г1; лит.Г2
810.	38171092 1540025	Ограда	1902-1903 гг.	камень	ГО регион., реш. обл. № 73 от 22.02.90 г., прил.1, п.193	ГО регион., реш. обл. № 73 от 22.02.90 г., прил.1, п.193	Рабочего Штаба ул., 27
811.	38171086 6890015	Ограда	кон. XIX в.	кон. XIX в.	ГО регион., № 73 от 22.02.90 г., прил.1., п.87.	Иркутская область, г. Иркутск, ул. Каменецкого, 16	Франк-Каменецкого ул., 16
812.	38171092 1590025	Особняк	кон.XIXв., нач.XX вв.	кирпич	ГО регион., реш. обл. № 73 от 22.02.90 г., прил.1, п.26	Иркутская область, г. Иркутск, ул. Боград а, 8	Чудотворская ул. (бывш. Боград а ул., 8, лит.А, а1, а2)
813.	38171108 5390005	Особняк	конец XIX века	дерево	ГО регион., реш. обл. № 73 от 22.02.90 г., прил.1, п.67	Иркутская область, г. Иркутск, ул. Декабрьских событий, 47	Декабрьских Событий ул., 47, лит.А, А1(перенесен ул. Дек.событий, 77, лит.А, А1)
814.	38141015 2060005	Особняк	1850-е гг.	дерево	ГО регион., реш. обл. № 73 от 22.02.90 г., прил.1. п.118.	Иркутская область, г. Иркутск, ул. Лапина, 31	Лапина ул., 31, лит.А, а1, а2
815.	38141017 8340005	Особняк	1880-е гг.	дерево	ГО регион., реш. обл. № 73 от 22.02.90 г., прил.1, п.129	Иркутская область, г. Иркутск, ул. К. Либкнехта, 35	Либкнехта К. ул., 35, лит.А, а1, а2, а3, а4

816.	38171128 2680005	Особняк	сер.XIX в.	дерево	ГО регион., реш. обл. № 73 от 22.02.90 г., прил.1, п.70	Иркутская область, г. Иркутск, ул. Петрова, 27	Петрова ул., 27, лит.А, А1
817.	38141016 1390005	Особняк	нач.XX в.	кирпич	ГО регион., реш. обл. № 149 от 25.03.85 г., прил.1, р.II, п.38.	Иркутская область, г.Иркутск, ул.Свердлова, 7	Свердлова ул., 7, лит.А, А3
818.		Особняк	II-я пол. XIX в.	дерево	ГО регион. - приказ № 412- спр от 15.12.2020 г.	Иркутская область, г. Иркутск, ул. Тимирязева, 17	Тимирязева ул., 17 лит. А, а1, а2 /уг. Киевской ул.
819.	38141013 6400005	Особняк	кон. XIX в.	саман	ГО регион., реш. обл. № 73 от 22.02.90 г., прил.1, п.211	Иркутская область, г. Иркутск, ул. 4-я Советская, 44	Советская 4-я ул., 44, лит.А, А1, а2
820.		Особняк Акентьева	1890-е гг.	дерево	ГО регион. - приказ о включении в реестр № 410- спр от 15.12.2020 г.	Иркутская область, г. Иркутск, ул. Чехова, 7	Чехова ул., 7, лит.А, А1, А2, А4
821.	38171108 5400005	Особняк Андреева	1870-е гг.	дерево	ГО регион., реш. обл. № 73 от 22.02.90г., прил.1, п.241	Иркутская область, г. Иркутск, ул. Ф. Энгельса, 7	Энгельса Ф. ул., 7 – объект утрачен
822.	38161069 1820005	Особняк Антипина	1890-е гг.	дерево	ГО регион., реш. обл. № 73 от 22.02.90 г., прил.1, п.12.	Иркутская область, г. Иркутск, ул. Байкальская, 68	Байкальская ул., 66-68, лит.А, а, а1, а3
823.	38151038 2970005	Особняк Атафонова	1870-е гг.	дерево	ГО регион., реш. обл. № 73 от 22.02.90 г., прил.1, п.165	Иркутская область, город Иркутск, улица С.Перовской, 15	Перовской С. ул., 15, лит.А. а1, а, а1, а2

824.	38141013 6330005	Особняк Беляева	II пол. XIX в.	дерево	ГО регион., реш. обл. № 73 от 22.02.90 г., прил.1, п.98	Иркутская область, г. Иркутск, ул. Кожова, 40	Кожова ул., 40, лит.А, А1, А3, а, а4
825.	38141015 4950005	Особняк Бутиных (арх. А.И. Кузнецов)	1886 гг.	дерево	ГО регион., реш. обл. № 68 от 04.02.75 г., прил.2, п.13	Иркутская область, г. Иркутск, пер. Хасановский, 1	Хасановский пер., 1, лит.А, А1, А2
826.	38181131 4330005	Особняк в усадьбе купцов Замятиных	1880-е гг.	дерево	ГО регион., приказ № 37- спр от 13.03.2017 г.	Иркутская область, г. Иркутск, ул. Сурикова, 4, лит. А, А1, А3	Сурикова ул., 4 лит.А, А1, А3
827.	38171128 2650005	Особняк Волочнева	сер.XIX в.	дерево	ГО регион., реш. обл. № 73 от 22.02.90 г., прил.1, п.163	Иркутская область, г. Иркутск, ул. С. Перовской, 4	Перовской С. ул., 4, лит.А
828.	38151038 4650005	Особняк Захарова	конец XIX-начало XX вв.	дерево	ГО регион., реш. обл. № 73 от 22.02.90г., прил.1, п.134	Иркутская область, г. Иркутск, ул. К.Либкнехта, 111	Либкнехта К. ул.,111, лит.А, А1, А2
829.	38141016 4440005	Особняк Извозщикова	1900-е гг.	дерево	ГО регион., реш.обл. № 73 от 22.02.90г., прил.1, п.162	Иркутская область, г. Иркутск, ул. Партизанская, 123	Партизанская ул.,123, лит.А, А1, А2, А3, А4
830.	38151038 2760005	Особняк Исакова	кон.XIX в.	дерево	ГО регион., реш. обл. № 73 от 22.02.90 г., прил.1, п.164	Иркутская обасть, город Иркутск, улица С.Перовской, 8	Перовской С. ул., 8, лит.А, А1, А2, А3
831.	38171128 2630005	Особняк Какаурова	1870-е гг.	дерево	ГО регион., реш. обл. № 73 от 22.02.90 г., прил.1, п.174	Иркутская область, г. Иркутск, ул. Подгорная, 56	Подгорная ул., 56, лит.А, А1, А2

832.	38171082 9020005	Особняк Кокорина	1888 г.	камень	ГО регион., реш. обл. № 73 от 22.02.90 г., прил.1, п.178	Иркутская область, г. Иркутск, ул. Пролетарская, 5	Пролетарская ул., 5, лит.А, А1, А2, А;, А5, А6, А7, а3
833.	38161065 8590005	Особняк Коленогова	1890-е гг.	дерево	ГО регион., реш. обл. № 73 от 22.02.90 г., прил.1, п.80.	Иркутская область, г. Иркутск, ул. Желябова, 18	Желябова ул., 18, лит.Б
834.	38171108 5380005	Особняк Котлевского	к.XIXн.XX вв.	дерево	ГО регион., реш. обл. № 73 от 22.02.90 г., прил.1, п.136.	Иркутская область, г. Иркутск, ул. К. Либкнехта, 119	Либкнехта К. ул.,119/уг. Советская 1-я ул.
835.	38151038 2930005	Особняк Кулижанова	1890-е гг.	камень, дерево	ГО регион., реш. обл. № 73 от 22.02.90 г., прил.1, п.133	Иркутская область, г. Иркутск, ул. К.Либкнехта, 109	Либкнехта К. ул.,109, лит.А, А1, А4, А5, А6
836.	38171082 9130005	Особняк купцов Ларионова и Зицермана (два смежных здания)	кон.XIX в. - нач. XX в.	кирпич	ГО регион., реш. обл. № 73 от 22.02.90 г., прил.1, п.133.	Иркутская область, г. Иркутск, ул. К. Маркса, 9	Маркса К. ул., 9, лит.А, А2
837.	38151040 6710005	Особняк Кухтерина	1880-е гг.	дерево	ГО регион., реш. обл. № 73 от 22.02.90 г., прил.1, п. 167.	Иркутская область, г. Иркутск, ул. С.Перовской, 29	Перовской С. ул., 29, лит.Б, Б1, Б2, Б3
838.	38141016 4420005	Особняк Латышева	1880-е гг.	дерево	ГО регион., реш. обл. № 73 от 22.02.90 г., прил.1, п.161.	Иркутская область, г.Иркутск, ул.Партизанская, 85	Партизанская ул., 85
839.	38171128 2660005	Особняк П.Ф. Улишевой	1883 г.	кирпич	ГО регион., приказ о включении в реестр № 58- спр от 29.12.2015	Иркутская область, г. Иркутск, улица Горького, 19	Горького ул., 19, лит.А, А2, А3, А7

840.	38151038 3740005	Особняк Первунинских	1879-1885 гг.	камень	ГО регион., реш. обл. № 73 от 22.02.90 г., прил.1, п.239	ГО регион., реш. обл. № 73 от 22.02.90 г., прил.1, п.239	Чкалова ул., 38, лит.А
841.	38171128 2640005	Особняк Петрова	середина XIX в.	дерево	ГО регион., реш. обл. № 73 от 22.02.90 г., прил.1, п.11	Иркутская область, г. Иркутск, ул. Байкальская, 31	Байкальская ул., 31 - объект утрачен
842.	38141016 4010005	Особняк Петрова	кон.XIX в.	дерево	ГО регион., реш. обл. № 73 от 22.02.90 г., прил.1, п.99	Иркутская область, г. Иркутск, ул. Кожова, 44	Кожова ул., 44, лит.А, А2, а, а1
843.	38141016 1470005	Особняк Рысева	1880-е гг.	дерево	ГО регион., реш. обл. № 73 от 22.02.90 г., прил.1, п.199	Иркутская область, г.Иркутск, ул.С.Разина, 35	Разина С. ул., 35, лит.А, а1, а2
844.	38161066 2430005	Особняк Садовника	1890-е гг.	дерево	ГО регион., реш. обл. № 73 от 22.02.90 г., прил.1, п.45.	Иркутская область, г. Иркутск, ул. Горная, 18	Горная ул., 18, А, А1, А2, а, а1, а2, а3, а4
845.	38151040 6830005	Особняк Семенова	кон.XIX в.	дерево	ГО регион., реш. обл. № 73 от 22.02.90 г., прил.1, п.106	Иркутская область, г. Иркутск, ул. Красных Мадьяр, 12	Красных Мадьяр ул., 12, лит.Б (бывш. лит.А, А1, а)
846.	38171108 5410005	Особняк Сильвинского	1890-е гг.	дерево	ГО регион., реш. обл. № 73 от 22.02.90 г., прил.1, п.153.	ГО регион., реш. обл. № 73 от 22.02.90 г., прил.1, п.153.	Осенний пер., 2, лит.А, а, а1
847.	38161069 1870005	Особняк Сыскова	кон.XIX в.	дерево	ГО регион., реш. обл. № 73 от 22.02.90 г., прил.1, п.21	Иркутская область, г. Иркутск, ул. Белинского, 1	Белинского ул., 1, лит.А, а

848.	38151038 2950005	Особняк Тараканова	1880-е гг.	дерево	ГО регион., реш. обл. № 73 от 22.02.90 г., прил.1, п.169.	Иркутская область, город Иркутск, улица С.Перовской, 36	Перовской С. ул., 36, лит.А, А1, А2, А3
849.	38151038 3720005	Особняк Чулошникова	кон. XIX в.	камень	ГО регион., реш. обл. № 73 от 22.02.90 г., прил.1, п.238	Иркутская область, г. Иркутск, ул. Чкалова, 17	Чкалова ул., 17, лит.А, а1, а2/уг. Боград ул.
850.	38141017 8250005	Особняк Шевцова	1870-е гг.	дерево	ГО регион., реш. обл. № 73 от 22.02.90 г., прил.1, п.173; № 149 от 25.03.85 г.	Иркутская область, г. Иркутск, ул. Подгорная, 34	Подгорная ул., 34, лит.А, А1, А2
851.	38161065 8720005	Особняк Шипунова	нач.XX в.	дерево/ песчаник	ГО регион., реш. обл. № 73 от 22.02.90 г., прил.1, п.105	Иркутская область, г. Иркутск, пер.Краснофлотский, 6	Краснофлотский пер., 6, А, А2, А3, А4
852.	38161069 1860005	Памятник борцам революции	не определена	мрамор	ГО регион., реш.обл. № 556 от 18.11.59 г., прил.4, п.2	Иркутская область, г. Иркутск, ул. Коммунаров у входа в ЦПКиО	Борцов революции ул. - Коммунаров ул., ЦПКиО (перед входом).
853.	38171128 2950005	Петропавловская церковь (Лагерная 28 Стрелкового Сибирского полка)	1903-1910 гг.	дерево	ГО регион., реш. обл. № 73 от 22.02.90 г., прил.1, п.42	Иркутская область, г. Иркутск, ул. Гоголя, 42	Гоголя ул., 42, лит.К, К1, К2, К3, К4, К5, К6, К7
854.	38171128 2730065	Постройка с кухней и требным амбаром, мезонин	конец XIX века	камень	ГО регион., реш. обл. № 73 от 22.02.90 г., прил.1, п.177	Иркутская область, г. Иркутск, ул. Полярная, д. 88а	Полярная ул., 88а

855.	38141008 1020005	Почтовая контора	нач.XIX в.	кирпич	ГО регион., реш. обл. № 73 от 22.02.90 г., прил.1, п.197	Иркутская область, город Иркутск, ул.Степана Разина, 23	Разина С. ул., 23, лит.А, А1
856.		Преображенская церковно-приходская школа Н.Л. Родионова	1899-1900 гг	кирпич	ГО регион., приказ о включении в реестр № 42- спр от 18.03.2020	Иркутская область, г. Иркутск, пер. Волконского, 2	Волконского пер., 2 (ранее Тимирязева ул., 60, лит.А, А1/уг. Волконского пер., 2)
857.	38141015 5750005	Приют купца Радионова	1910 г.	кирпич	ГО регион., реш. обл. № 73 от 22.02.90 г., прил.1, п.74.	Иркутская область, г. Иркутск, ул. Дзержинского, 43	Дзержинского ул., 43, лит.А, А1, А2
858.	38141009 9090005	Ремесленное училище Н.П. Трапезникова. С 1920 г. в здании размещался Институт народного образования	1907 г.	камень	ГО регион., реш. обл. № 73 от 22.02.90 г., прил.1, п.188	Иркутская область, г. Иркутск, ул. Рабочего Штаба, 6	Рабочего Штаба ул., 6, лит. А, А1, А2, А8
859.	38171128 2730095	Ризница	1907–е гг.	камень	ГО регион., реш. обл. № 73 от 22.02.90 г., прил.1, п.177	Иркутская область, г. Иркутск, ул. Полярная, 86	Полярная ул., 94
860.	38171092 1590035	Службы	кон.XIXв., нач.XX вв.	кирпич	ГО регион., реш. обл. № 73 от 22.02.90 г., прил.1, п.26	Иркутская область, г. Иркутск, ул. Богрда, 8	Чудотворская ул. (бывш. Богрда ул., 8, лит.В, В1, В2)
861.	38171128 2730035	Службы	1904-1907гг.	камень	ГО регион., реш. обл. № 73 от 22.02.90 г., прил.1, п.177	Иркутская область, г. Иркутск, ул. Полярная, 86а	Полярная ул., 86а

862.	38171092 1530025	Службы	кон.XIX - нач. XX вв.	камень	ГО регион., Распоряжение Правительства ИО № 31-рп от 20.01.2015 г.	Иркутская область, г. Иркутск, ул. Фридриха Энгельса, 31, лит. В	Энгельса Ф. ул., 31, лит.В
863.	38171128 2730075	Старые настоятельские кельи	1804 – 1840 гг.	камень	ГО регион., реш. обл. № 73 от 22.02.90 г., прил.1, п.177	Иркутская область, г. Иркутск, ул. Полярная, 88	Полярная ул., 88
864.	38151038 2770005	Торговая лавка Корзенникова	1880-е гг.	кирпич	ГО регион., реш. обл. № 73 от 22.02.90 г., прил.1, п.155	Иркутская область, г. Иркутск, ул. Партизанская, 4	Партизанская ул., 4, лит.Н, лит.Н1
865.	38171097 7590005	Торговые дома Миля. В этом доме находилась нелегальная квартира Иркутского комитета РСДРП, в которой проходили встречи членов организации. Здесь жил А.И. Архангельский член Ирк. ком. РСДРП. Здесь родился будущий авиаконструктор, Герой Соц. Труда, лауреат Ленинской и Гос. премии М.Л. Миль	нач. XX в.	камень	ГО регион., реш. обл. № 73 от 22.02.90 г., прил.1, п.221	Иркутская область, г. Иркутск, ул. Тимирязева, 24	Тимирязева ул., 24, лит.А

866.	38171097 7520005	Уличный фасад дома Н.П.Попова	1874 г.	камень	ГО регион., реш. обл. № 73 от 22.02.90 г., прил.1, п.237	Иркутская область, г. Иркутск, ул. Чехова, 23	Чехова ул., 23 лит.А, А2, А3, А5
867.	38161066 2480005	Усадьба Карпушенко	кон.XIX в.	дерево	ГО регион., реш. обл. № 73 от 22.02.90 г. прил.1, п.104	Иркутская область, г. Иркутск, пер.Краснофлотский, 4	Краснофлотский пер., 4, лит.А, А1, А2, а1, а2, а4, а5; лит.В, В1, в, в2
868.		Усадьба мещан Бродских, в которой находилась «модная мастерская»	кон.XIX в.,1908 г.	дерево, камень	ГО регион., приказ № 277- спр от 14.08.2019 г.	Иркутская область, г. Иркутск, ул. Богдана Хмельницкого, 26	Хмельницкого Б. ул., 26 (лит.А.)
869.	38171082 8980005	Усадьба Михеева (амбар)	1850-1860- е гг.	кирпич, песчаник	ГО регион., реш. обл. № 73 от 22.02.90 г., прил.1, п.51	Иркутская область, г. Иркутск, пер. Гусарова, 2 (ул. Пролетарская, 9)	Гусарова пер., 2, лит.А /уг. Пролетарская ул., 9, лит. П (Гусарова пер., 2, лит.А, Б)
870.		Усадьба: дом жилой,в котором жил засл. деятель науки РСФСР К.П.Сапожков	кон.XIX в., 1926-1952 гг.	кирпич	ГО регион., приказ № 217- спр от 22.09.2020	Иркутская область, г. Иркутск, ул. Сухэ-Батора, 10	Сухэ-Батора ул., 10 (лит.А, А1, А2, А3/уг. Свердлова ул.)
871.	38171128 2730015	Успенская церковь	1780-1783гг.	камень	ГО регион., реш. обл. № 73 от 22.02.90 г., прил.1, п.177	Иркутская область, г. Иркутск, ул. Полярная, 98	Полярная ул., 98

872.	38171092 1450015	Учительская семинария главный дом	кон.XIX в.	камень	ГО регион., реш. обл. № 73 от 22.02.90 г., прил.1, п.85.	Иркутская область, г. Иркутск, ул. Каштаковская, 52-53	Каштаковска я ул., 55, лит.К
873.	38171092 1470025	Флигель	сер. XIX в. 1900–е гг.	дерево	ГО регион., реш. обл. № 73 от 22.02.90 г., прил.1, п.22	Иркутская область, г. Иркутск, ул. Борцов Революции, 11	Борцов Революции ул., 11, лит.Б, Б1
874.	38171092 1490025	Флигель	1880-е гг.		ГО регион., реш. обл. № 73 от 22.02.90 г., прил.1, п.81.	Иркутская область, г. Иркутск, ул. Желябова, 25 б	Желябова ул., 25, лит.В, В1, в2
875.	38171092 1650025	Флигель	1880-е гг.	дерево	ГО регион., реш. обл. № 73 от 22.02.90 г., прил.1, п.82.	Иркутская область, г. Иркутск, ул. Желябова, 27в	Желябова ул., 27, лит.В, В1, В4
876.	38171092 1620025	Флигель	кон.XIX в.	дерево/ кирпич	ГО регион., реш. обл. № 73 от 22.02.90 г., прил.1, п.131	Иркутская область, г. Иркутск, ул. Марата, 34б	Марата ул., 34, лит.Б, б, б1
877.	38171092 1550045	Флигель	кон. XIX в.	дерево	ГО регион., реш. обл. № 73 от 22.02.90 г.	Иркутская область, г. Иркутск, ул. Седова, 52–54	Седова ул., 52, лит.А, а; лит.Б1, Б2, б; 54, лит.А, А1, лит.Б
878.	38171092 1600025	Флигель	1892-1895 гг.	камень	ГО регион., реш. обл. № 73 от 22.02.90 г.	Иркутская область, г. Иркутск, ул. 1-я Советская, 37	Советская ул., 57, лит.Z
879.	38171092 1480025	Флигель	кон. XIX в.	дерево	ГО регион., реш. обл. № 73 от 22.02.90 г., прил.1, п.216	Иркутская область, г. Иркутск, ул. Сурикова, 22б	Сурикова ул., 22, лит.Б, б

880.	38171086 6890045	Флигель	кон. XIX в.	кирпич	ГО регион., № 73 от 22.02.90 г., прил.1., п.87.	Иркутская область, г. Иркутск, ул. Каменецкого, 16	Франк-Каменецкого ул., 16, лит.Б
881.	38181131 4280005	Флигель в усадьбе Трубецкого Сергея Петровича	1880 г., 1880–е – 1929 гг.	дерево	ГО регион., приказ № 30- спр от 11.04.2016г.	Иркутская область, г. Иркутск, ул. Дзержинского, 64, лит. В;	Дзержинского ул., 64, лит.В; В1, в1, в2, в3
882.	38181131 4310005	Флигель в усадьбе чиновников Солдатовых	начало XX в.	дерево	ГО регион., приказ № 20- спр от 15.02.2017г.	Иркутская область, г. Иркутск, пер. Волконского, 8а	Волконского пер., 8, лит.Б, Б1
883.	38171092 1520025	Фотостудия -мастерская	сер. XIX в., нач. XX в.	дерево	ГО регион., реш.обл. № 73 от 22.09.90г, прил.1, п. 135.; реш. обл. № 149 от	Иркутская область, г. Иркутск, пер.Милицейский, 6а	Милицейский пер., 6, лит.А, а, а1, а2
884.	38161065 8540005	Церковь Николо-Иннокентьевск	1858 г.	кирпич	ГО регион., реш. обл. № 73 от 22.02.90 г., прил.1, п.181.	Иркутская область, г. Иркутск, ул. Профсоюзная, 45	Профсоюзная ул., 45, лит.Б
885.	38171082 9030005	Церковь Покровская	1862 г.	камень	ГО регион., реш. обл. № 73 от 22.02.90 г., прил.1, п.194	Иркутская область, г. Иркутск, ул. Рабочего штаба, 29 (угол ул.Шевцова)	Рабочего Штаба ул., 29/уг. Шевцова ул.

886.	38141015 2750005	Частная больница И.П.Михайловского, где в 1915-1917 гг. работал врачом Ф.Н. Петров, видный советский государственный деятель, дважды Герой Социалистического труда	нач. XXв., 1910 г.	кирпич	ГО регион., реш. обл. № 73 от 22.02.90 г., прил.1, п.116	Иркутская область, г. Иркутск, ул. Лапина, 4	Лапина ул., 4, лит.А. А1
887.	38151040 8390005	Школа им.Перетолчина	1910 г.	камень	ГО регион., реш. обл. № 73 от 22.02.90 г., прил.1, п.212	Иркутская область, г. Иркутск, ул. 5-я Советская, 42	Иркутская область, г. Иркутск, ул. 5-я Советская, 42
	г.Тулун						
888.	38141016 3950005	Дом жилой Мурашева	нач. XX в.	дерево	ГО регион., Распоряжение Правительства ИО от 26.12.2013г. № 636-рп, Распоряжение службы	Иркутская область, Тулунский район, город Тулун, ул.Ленина, 92	Тулунский район, Тулун г., Ленина ул., 92.
889.		Церковь Покрова Пресвятой Богородицы	1913 г.	камень	ГО регион., приказ о включении в реестр от 22.10.2019 № 339-спр	Иркутская область, Тулунский район, г. Тулун, ул. Советская, 19 лит.А	Тулунский район, Тулун г., Советская ул., 19 лит.А
	г.Усолье-Сибирское						

890.		Дом жилой архитектора Рассушина	1912 г.	дерево	ГО регион. - приказ № 45- спр от 27.03.2019 г.	Иркутская область, г. Усолье-Сибирское, ул. Мира, 20 а	г. Усолье-Сибирское г., ул. Мира ул., 20 а
г. Черемхово							
891.	38171128 3550005	Здание, в котором помещался революционный комитет города Черемхово	не определена (1917-1918 гг.)	дерево	ГО регион., реш. обл. № 556 от 18.11.1959 г.	ГО регион., реш. обл. № 556 от 18.11.1959 г.	ГО регион., реш. обл. № 556 от 18.11.1959 г.
Боханский район							
892.	38141010 2770005	Особняк тайши Идинской степной думы И.И. Пирожкова	Третья четверть XIX в. (до 1879 г.)	дерево	ГО регион., Распоряжение правительства ИО от 17.03.2014 г. № 174-рп	Иркутская область, Боханский район, п.Бохан, ул.Ленина, 31, лит. А	Боханский р-он, Бохан п., ул. Ленина, 31 лит.А
Жигаловский район							
893.		Церковь Одигитриевской иконы Божией Матери	1804 г.; 1874 г.	дерево	ГО регион., приказ т 16.07.2020 г. № 188-спр	Иркутская область, Жигаловский район, с. Усть-Илга, ул. Рабочая, 17	Иркутская область, Жигаловский район, с. Усть-Илга, ул. Рабочая, 17
Заларинский район							
894.	38171128 3530005	Дом, в котором находилась первая сельхозкоммуна в Сибири	не определена	дерево	ГО регион., реш. обл. № 556 от 18.11.59 г.; № 397 от 09.08.66 г., прил.7, п.6.	Иркутская область, Заларинский район, с. Тыреть	Заларинский район, Тыреть с., Советская ул., 57
Иркутский район							

895.	38181131 7050005	Казанская церковь (1804 г.)	1804 г.	камень	ГО регион., реш. обл. № 68 от 04.02.75 г.	Иркутская область, Иркутский район, Усть–Куда	Иркутский район, Усть-Куда с., Муханова ул.
Качугский район							
896.	38171128 3420005	Дом – столовая политссыльных	не определена	дерево	ГО регион., реш.обл. № 644 от 21.12.82 г.	Иркутская область, Качугский район, Верхоленск п., Пуляевского ул., 8.	Качугский район, Верхоленск п., Пуляевского ул., 8.
897.	38171086 7110005	Дом, в котором жил, отбывая ссылку, Фрунзе Михаил Васильевич в 1914–1915 гг. В доме–мемориальный музей М.В. Фрунзе	1914-1915 гг.	дерево	ГО регион., реш.обл. № 575 от 04.11.1957 г.; Пост. СМ РФ № 1327 от 30.08.60 г., прил.1, УП № 452 от 05.05.1997 г., прил.2.	Иркутская область, Качугский район, село Манзурка	Качугский район, Манзурка с., Фрунзе ул., 7.
898.		Собор Воскресения Христова	1901 - 1907 гг.	камень	ГО регион., приказ о включении в реестр от 22.10.2019 г. № 342-спр	Иркутская обл., Качугский район, с. Верхоленск, ул. Федосеева, 60 А	Качугский район, Верхоленск с., ул. Федосеева, 60 А
Куйтунский район							
899.		Церковь Михаила Архангела	1913-1915 гг.	дерево	ГО регион., приказ о включении в реестр № 337- спр от 22.10.2019	Иркутская область, Куйтунский район, с. Большой Кашелак,	Куйтунский район, с. Большой Кашелак, Социалистическая ул., 42а
900.		Церковь Михаила Архангела	1886-1889 гг	камень	ГО регион., приказ № 341- спр от 22.10.2019	ГО регион., приказ № 341- спр от 22.10.2019	Куйтунский район, Уян с., Ленина ул., 34 лит.А

	Осинский район						
901.	38171128 3450005	Дом, в котором жил Хангалов (бурятский ученый – этнограф)	не определена	дерево	ГО регион., реш.обл.№ 556 от 18.11.1959г.; № 397 от 09.08.1966г., прил.7, п.28	Иркутская область, Осинский район, село Бильчир	Иркутская область, Осинский район, село Бильчир
	Слюдянский район						
902.	38181131 4350005	Дом жилой, тип 8	1902-1905 гг.	дерево	ГО регион. - приказ о включении в реестр № 121- спр от 29.06.2017	ГО регион. - приказ о включении в реестр № 121- спр от 29.06.2017	Слюдянский район, Култук р.п., ул. Железнодорожная, 6
903.	38181131 4340005	Одиночный сторожевой дом	Одиночный сторожевой дом	дерево	ГО регион. - приказ о включении в реестр № 122- спр от 29.06.2017	ГО регион. - приказ о включении в реестр № 122- спр от 29.06.2017	Слюдянский район, Култук р.п., ул.Октябрьская, 18.
	Тайшетский район						
904.	38171130 2170005	Дом, в котором жила семья Космодемьянских (Зоя и Шура) в 1929/1930 гг.	1929/1930 гг.	дерево	ГО регион., реш. обл. № 397 от 09.08.66г.	Иркутская область, Тайшетский район, Шиткино р.п.	Тайшетский район, Шиткино п., Космодемьянской З. ул., 7, напротив нового здания библиотеки.
	Эхирит-Булагатский район						
905.	38171127 8800005	Православная церковь	не определена (1853-1855 гг.)	дерево	ГО регион., (Постановление Главы адмции УОБаО от 15.05.2002г. № 113-П	Иркутская область, Усть–Ордынский Бурятский округ, Эхирит–	Эхирит-Булагатский район, с. Тугутуй (здание церкви не сохранилось, на его

						Булагатский район, с. Тугутуй	месте расположен сельский клуб)
906.	38171127 8820005	Православная церковь	не определена (1814 г.; 1817 г.)	дерево	ГО регион., (Постановление Главы адмции УОБаО от 15.05.2002г. № 113-П	Иркутская область, Усть–Ордынский Бурятский округ, Эхирит–Булагатский район, с. Харат	Эхирит-Булагатский район, с. Харат (здание церкви не сохранилось)
907.	38171127 8850005	Православная церковь Святых Апостолов Петра и Павла	не определена (1835-1837 гг.)	дерево	ГО регион. (Постановление Главы адм-ции УОБаО от 15.05.2002г. № 113-П	Иркутская область, Усть–Ордынский Бурятский округ, Эхирит–Булагатский район, с. Куяда	Эхирит-Булагатский район, с. Куяда

2.1. Памятники истории

п/п	**Регистр. № в списках**	**Наименование по решению**	**Датировка**	**Материал**	**Категория охраны**	**Адрес по решения, постановлениям**	**Адрес**
г.Иркутск							
908.	38171108 5450005	I корпус госуниверситета (бывш. девичий институт Восточной Сибири)	1920 г. (1855-1861 гг.; 1877- 1880 гг.)	камень	ГО регион., реш. обл. № 294 от 24.06.80 г., прил.3, р.II, п.16	Иркутская область, г. Иркутск, бульвар Гагарина, д. 20	Гагарина б., 20, лит.А, А1
909.	38171108 5460005	Ангарский мост	1937 г.	железобетон, металл	ГО регион., реш. обл. № 294 от 24.06.80 г., прил.3, р.IV, п.40.	Иркутская область, г. Иркутск	Чкалова ул. /уг. Разина С. ул. - Маяковского ул.

910.	38171108 5480005	Братская могила 19 участников рабочей дружины железнодорожников, погибших в боях против колчаковщины	1920 г.	1920 г.	ГО регион., реш. обл. № 556 от 18.11.59 г., прил.4, п.5.	Иркутская область, г. Иркутск, Свердловский район, рядом с клубом железнодорожников (Профсоюзная ул., №6)	Профсоюзная ул. (рядом с Профсоюзной ул., 6)
911.	38171128 1760005	Братская могила защитников Белого дома, погибших за Советскую власть в 1917г.	1918 г.		ГО регион., реш. обл. № 149 от 25.03.85 г., прил.1, р.I, п.10	Иркутская область, г. Иркутск, Лисихинское кладбище	Станиславского ул., городское кладбище Лисихинское.
912.	38171130 2200005	Бюст дважды Героя Советского Союза А.П. Белобородова	1953 г.	бронза, гранит	ГО регион., реш.обл. № 556 от 18.11.1959г.; Пост. СМ № 1327 от 30.08.60 г., прил. 2.	Иркутская область, г. Иркутск, площадь Труда	Нижняя Нибережная ул., мемориал «Иркутяне в Великой Отечественной войне»
913.		Гостиница «Континенталь»	кон.XIX в.	дерево	ГО регион., приказ № 276- спр от 14.08.2019 г.	Иркутская область, г. Иркутск, ул. Богдана Хмельницкого, 24	Иркутская область, г. Иркутск, ул. Богдана Хмельницкого, 24
914.	38141010 2490005	Губернская тюрьма, где содержались в заключении народники, польские революционеры, социал-демократы и большевики	1862-1917 гг.	камень	ГО регион., реш. обл. № 73 от 22.02.90 г., прил.1, п.17	Иркутская область, г. Иркутск, ул. Баррикад, 61	Баррикад ул., 61

915.	381711304900005	Дом № 72	не определена	дерево	ГО регион., реш.обл. № 68 от 04.02.75 г., прил.2, п.16	Иркутская область, г. Иркутск, ул. Дзержинского, д. 72	Дзержинского ул., 72
916.	381410178320005	Дом архитектора А.П.Артюшкова	нач. XX в.	дерево	ГО регион., реш. обл. № 73 от 22.02.90 г., прил.1, п.232	Иркутская область, г.Иркутск, ул.Халтурина, 21	Халтурина ул., 21, лит.А
917.	381711085240005	Дом, в котором в 1905-1951 гг. жил писатель Молчанов-Сибирский Иван Иванович	1920-1951 гг.	дерево	ГО регион., реш. обл. № 149 от 25.03.85 г., прил.1, р.I, п.7	Иркутская область, г. Иркутск, ул. Терешковой, 20	Терешковой ул., 20, лит.А
918.	381410178400005	Дом, в котором в 1920-х годах находился Иркутский штаб ЧОН	кон.XIX в.	кирпич	ГО регион., реш. обл. № 73 от 22.02.90 г., прил.1, п.219.	Иркутская область, г. Иркутск, ул. Тимирязева, 16	Тимирязева ул., 16, лит,А
919.	381410179210005	Дом, в котором жил в 1920–1922 гг. революционер Каландаришвили Нестор Александрович	кон.XIX-нач.XX вв.	дерево	ГО регион., реш. обл. № 149 от 25.03.85 г., прил.1, р.I, п.8	Иркутская область, г. Иркутск, ул. Халтурина, 8	Халтурина ул., 8, лит.А, А1
920.	381711085300005	Дом, в котором с 4 по 11 июня 1890 г. жил А.П. Чехов	1890 г.	кирпич	ГО регион., реш. обл. № 556 от 18.11.59 г., прил.4, п.10.	Иркутская область, г. Иркутск, угол ул. Карла Маркса и ул. Фурье	Фурье ул., 1, лит.В
921.	381410178430005	Дом-притча Владимирской церкви	кон. XIX в.	дерево	ГО регион., реш. обл. № 73 от	Иркутская область, г. Иркутск, ул. Халтурина, 23а	Халтурина ул., 23, лит.А, А1, а1, а2, А3, а4

					22.02.90 г., прил.1, п.233		
922.	38151038 3800005	Доходный дом Бушман А. З.	1907 г.	дерево	ГО регион., приказ № 230- спр от 22.09.2020	Иркутская область, г. Иркутск, ул. Бабушкина, 5	ул. Бабушкина, 5
923.	38141017 8220005	Доходный дом Межетова	кон.XIX-нач.XX вв.	дерево	ГО регион., реш. обл. № 73 от 22.02.90 г., прил.1, п.168	Иркутская область, г.Иркутск, ул.Софьи Перовской, 34	Перовской С. ул., 34, лит.А
924.	38141016 1420005	Доходный дом Попова, в котором были первая и последняя нелегальные квартиры С.М. Кирова в Иркутске	кон.XIX в., 1908-1909 гг.	дерево	ГО регион., реш. обл. № 73 от 22.02.90 г., прил.1, п.215	Иркутская область, г.Иркутск, ул.Сурикова, 17	Сурикова ул., 17, лит.А, А1, а, а2
925.	38141017 8370005	Доходный дом. Здесь находился штаб Иркутского комитета РСДРП, жил советский авиаконструктор лауреат Ленинской премии, Герой Социалистического Труда М.Л.Миль	конец XIX в., 1905, 1909–1920 гг.	дерево	ГО регион., реш. обл. № 73 от 22.02.90 г., прил.1, п.126	Иркутская область, г. Иркутск, ул. К. Либкнехта, 5	Либкнехта К. ул., 5, лит.А. А1, А2
926.	38151038 6290005	Женская I гимназия Хаминова	1880 г.	кирпич	ГО регион., реш. обл. № 73 от 22.02.90 г., прил.1, п.186	Иркутская область, г. Иркутск, ул. Рабочая, 21	Рабочая ул., 21, лит.А1, А3, А4/уг. Декабрьских Событий ул.

927.	38141019 0070005	Жилой дом	1907 г.	дерево	ГО регион., реш. обл. № 294 от 24.06.80 г., прил.3, р.II, п.7	Иркутская область, г. Иркутск, ул. Горная, 13	Горная ул., 13, лит.А, А1, А2, А3, А5
928.	42141002 6970005	Жилой дом (бывш. прогимназия Гайдук)	(21-25.12.1917 г.)	кирпич	ГО регион., реш. обл. № 294 от 24.06.80 г., прил.3, р.II, п.20	Иркутская область, г. Иркутск, ул. 5-й Армии, 2	Иркутская область, г. Иркутск, ул. 5-й Армии, 2
929.	38141017 9620005	Жилой дом, здесь находилась типография Иркутского комитета РСДРП(б)	1860-е гг.; 1905 г.	дерево	ГО регион., реш. обл. № 73 от 22.02.90 г., прил.1, п.171	Иркутская область, город Иркутск, ул. Подгорная, 13	Подгорная ул., 13, лит.А, А1, А2
930.	38171130 4910005	Загородная дача	XIX в.	дерево	ГО регион., реш. обл. № 73 от 22.02.90 г.	Иркутская область, г. Иркутск, ул. Баррикад, 34	Баррикад ул., 34 (В)
931.	38171128 2910005	Здание бани № 4	1919–1920 гг.	камень	ГО регион., реш. обл. № 294 от 24.06.80 г., прил.3, р.II, п.8	Иркутская область, г. Иркутск, ул. Рабочего Штаба, стр. 35/1	Рабочего Штаба ул., стр. 35/1 (лит. А, А1, А2, А3, А4, А5)
932.	38171108 5430005	Здание вычислительного центра филиала АН СССР	1918 г.	кирпич	ГО регион., реш. обл. № 294 от 24.06.80 г., прил. 3, р.II, п.14.	Иркутская область, г. Иркутск, ул. Халтурина, 1	Халтурина ул., 1, лит.А, А1, А2/уг. Гусарова пер.
933.	38181131 9630005	Здание типографии Восточно-Сибирской железной дороги	не определена (1881-1885	камень	ГО регион., реш. обл. № 294 от 24.06.80 г., прил.3., р.II п. 21.	Иркутская область, г. Иркутск, ул. Карла Маркса, 7в	Маркса К. ул., 7, лит. А3 (бывш.5, лит.А, А1,А2)
934.	38141014 9100005	Здание торговой фирмы Сытина, где работал участник революционного	сер.XIX в.	кирпич, песчаник	ГО регион., реш. обл. № 73 от 22.02.90 г., прил.1, п. 120.	Иркутская область, город Иркутск, ул. Литвинова, 10	Литвинова ул., 10, лит.А

		движения России, подготовки 1, 2, 3 съездов РСДРП, соратник В.И. Ленина - И.Х. Лалаянц					
935.	38171108 5440005	Здание, в котором в 1917 году помещался штаб советских войск	сер.XIX в., (декабрь 1917 г.;	камень	ГО регион., реш. обл. № 556 от 18.11.59 г., прил.4, п.9; № 397 от 09.08.66 г.,	Иркутская область, г. Иркутск, ул. Желябова, №8, Слюдяная фабрика	Свердлова, 41, лит.Д (бывш.Желябова ул., 8, лит.Б)
936.	38141016 9070005	Здание, где в 1913–1915 гг. находилось культурно–просветительное общество «Знание», которое было центром легальной работы иркутских большевиков	(1913-1915 гг.)	дерево	ГО регион., реш. обл. № 149 от 25.03.85 г., прил.1, р.I, п.5	Иркутская область, г. Иркутск, ул. Подгорная, 22	Подгорная ул., 22, лит.А
937.	38141017 9810005	Кинотеатр «Пионер» (бывш.дом купца Колыгина)	XIX в.	камень	ГО регион., реш. обл. № 294 от 24.06.80 г., прил.3, р.II, п.26.	Иркутская область, г. Иркутск, ул. Карла Маркса, 43	Маркса К. ул., 43 лит.А.
938.	38141016 3850005	Ледокол «Ангара»	1903 г.	металл	ГО регион., реш. обл. № 294 от 24.06.80 г., прил.3, р.IV, п.39.	Иркутская область, город Иркутск, Иркутское водохранилище	Солнечный м-н,Иркутское водохранилище
939.	42141002 6980005	Ломоносовская школа, где размещался штаб 30 кав. дивизии 5-й Армии, под	1910 г. (1920 г.)	кирпич	ГО регион., реш. обл. № 73 от 22.02.90 г., прил.1, п.43	Иркутская область, г.Иркутск, ул.Гоголя, 55	Гоголя ул., 55, лит.А. А1

		командованием К.К.Рокосовского, в последствии маршала Советского Союза, Героя Советского Союза					
940.	381710829320005	Мемориальный комплекс: место братской могилы красногвардейцев и революционных солдат	1918 г.; 1965 г.	мрамор, бетон	ГО регион., реш. обл. № 73 от 22.02.90 г., прил.1, п.40; № 556 от 18.11.1959г. прил.4, п.6.	Иркутская область, г. Иркутск, бул. Гагарина, 24 уг. ул. К. Маркса	Гагарина б., 24, за «Белым домом», на углу Маркса К. ул.
941.	381711313110005	Место захоронения воинов, умерших от ран в госпиталях г.Иркутска в 1941-1945 гг.	1941-1945 гг.	мрамор, бетон	ГО регион., реш. обл. № 149 от 25.03.85 г., прил.1, р.I, п.9	Иркутская область, г. Иркутск, Лисихинское кладбище	Станиславского ул., городское кладбище Лисихинское.
942.	381610691950005	Могила героя гражданской войны Бурлова Н.А.	не определена	мрамор	ГО регион., реш.обл. № 556 от 18.11.59 г., прил.4, п.1	Иркутская область, г. Иркутск, ул. Коммунаров у входа в ЦПКиО	Борцов революции ул. - Коммунаров ул., ЦПКиО (перед входом)
943.	381711035320005	Могила Е.А. Локуциевской	18.. - 1962 гг.	мрамор	ГО регион., реш. обл. № 294 от 24.06.80 г., прил.3, р. II, п.28.	Иркутская область, г. Иркутск, Лисихинское кладбище	Станиславского ул., городское кладбище Лисихинское.
944.	381610693940005	Могила Загоскина Михаила Васильевича (1830-1904)	1830-1904 гг.;	бетон; гранит, бронза	ГО регион., реш.обл.№ 397 от 09.08.1966г., прил.1, р.I, п.12, Пост. СМ №	Иркутская область, г. Иркутск, быв. Иерусалимское кладбище	Борцов революции ул. - Коммунаров ул., ЦПКиО

					1327 от 30.08.60 г., прил. 2.		
945.	38171131 6610005	Могила И.С. Посталовского	1918 г.	бетон, песчаник	ГО регион., реш. обл. № 68 от 04.02.75г., прил.2, п.2	Иркутская область, г. Иркутск, с западной стороны от здания	Ломоносова ул., скв.Политех. ин-та
946.	38161069 1980005	Могила К.Д. Танаисова	не определена	бетон	ГО регион., реш.обл. № 294, прил.3, р.II, п.31	Иркутская область, г. Иркутск, Мемориальное кладбище у входа в	Борцов революции ул. - Коммунаров ул., ЦПКиО (перед входом).
947.	38161069 1960005	Могила Каландарашвили Н.А.	не определен	мрамор	ГО регион., реш.обл. № 556 от 18.11.59 г., прил.4, п.3	Иркутская область, г. Иркутск, ул. Коммунаров у входа в ЦПКиО	Борцов революции ул. - Коммунаров ул., ЦПКиО (перед входом).
948.	38171132 2440005	Могила Н.С. Романова	1871-1942 гг.	мрамор	ГО регион., реш. обл. № 294 от 24.06.80 г., прил.3, р.II, п.29.	Иркутская область, г. Иркутск, Лисихинское кладбище	Станиславского ул., городское кладбище Лисихинское.
949.	38171131 4320005	Могила С.Д. Мстиславского	1876-1943 гг.	гранит	ГО регион., реш. обл. № 294 от 24.06.80 г., прил.3, р.II, п.30.	Иркутская область, г. Иркутск, Лисихинское кладбище	Станиславского ул., городское кладбище Лисихинское
950.	38161069 1970005	Могила советских летчиков Кальвица и Леонгардта	не определена	бетон	ГО регион., реш.обл. № 556 от 18.11.59 г., прил.4, п.4	Иркутская область, г. Иркутск, ул. Коммунаров у входа в ЦПКиО	Борцов революции ул. - Коммунаров ул., ЦПКиО (перед входом).
951.	38171131 9400005	Обелиск на бульваре Гагарина– памятник, открытый к 10–летию прибытия в	1898 г., 1908 г.	гранит, чугун	ГО регион., реш. обл. № 68 от 04.02.75 г., прил.2., п.9.	Иркутская область, г. Иркутск, бульвар Гагарина	Гагарина б.-Маркса К. ул.

		Иркутск первого поезда в августе 1898 г.					
952.	38151038 3530005	Особняк Попова. Здесь находилась типография газеты «Восточное обозрение», где бывали видные народники и марксисты	кон. XIX в., 1900- 1906 гг.	А-дерево, Б-кирпич	ГО регион., реш. обл. № 73 от 22.02.90 г., прил.1, п.214.	Иркутская область, г. Иркутск, ул. Сурикова, 11	Сурикова ул., 11, лит.А, А1,Б.
953.	38141016 1660005	Особняк Рассушина	1890-е гг.	дерево/ кирпич	ГО регион., реш. обл. № 73 от 22.02.90 г., прил.1, п.134.	Иркутская область, город Иркутск, ул. Карла Маркса, 10	Маркса К. ул., 10, лит.А
954.	38141015 9120005	Отдел природы областного краеведческого музея		камень	ГО регион., реш. обл. № 294 от 24.06.80 г., прил.3, р.II, п.18	Иркутская область, г. Иркутск, ул. Карла Маркса, 13	Маркса К. ул., 13, лит.А
955.		Памятник В.И. Ленину	1952 г.		ГО регион., приказ от 17.04.2019г. № 50-спр	Иркутская область, г. Иркутск, сквер у перекрестка улиц Ленина и Карла Маркса	Иркутск г., сквер у перекрестка улиц Ленина и Карла Маркса
956.	38181132 3470005	Памятник Герою Советского Союза т. Лытину Д.К	1920-1954-е гг.	гранит	ГО регион., реш. обл. № 563 от 16.11.71 г.	Иркутская область, г. Иркутск, Лисихинское кладбище	Станиславск ого ул., городское кладбище Лисихинское.
957.	38171128 2780005	Памятник Герою Советского Союза, генерал-	1895-1964 гг.	мрамор	ГО регион., реш. обл. № 563 от 16.11.71 г.	Иркутская область, г. Иркутск, Маратовское кладбище	Радищева ул., Радищ. кладбище

		лейтенанту Бескину И.С.					
958.	38171103 5230005	Памятник драматургу Маляревскому П.Г.	1904-1961 гг.	гранит	ГО регион., реш. обл., № 653 от 16.11.71 г., п.7	Иркутская область, г. Иркутск, Свердловское кладбище	Ломоносова ул., Сверд. кладбище
959.	38171103 5340005	Памятник Ленину В.И	не определена	бронза, гранит	ГО регион. реш. 653 от 16.11.71 г.(Пост СМ РСФСР № 624 от 04.12.1974г.)	Иркутская область, г. Иркутск, ГЭС	Приморская ул., ГЭС
960.	38171103 5220005	Памятник писателю Молчанову–Сибирскому	1903-1958 гг.	гранит	ГО регион., реш. обл. № 653 от 16.11.71 г., п.6	Иркутская область, г. Иркутск, Свердловское кладбище	Ломоносова ул., Сверд. кладбище
961.	38171103 5330005	Памятник поэту Ольхону А.С. (Пестюхину)	дата создания не определена	бетон	ГО регион., реш. обл. № 653 от 16.11.71 г.	Иркутская область, г. Иркутск, Лисихинское кладбище	Станиславск ого ул., городское кладбище Лисихинское
962.	38171082 9140005	Переселенче ская больница. Здесь работал гл. врачом М.П.Герасимов – археолог, скульптор, антрополог. В период декабрьских боев помещался лазарет Красной гвардии. Врачи больницы спасли из вагонов смертников 300 чел., поместив их в стационар	нач.XX в.	дерево	ГО регион., реш. обл. № 73 от 22.02.90 г., прил.1, п.27	Иркутская область, г. Иркутск, ул. Боткина, 4	Боткина ул., 4, лит.А

		больницы. Явка Иркутских большевиков					
963.	38151038 4230005	Сиропитательный дом Е.Медведниковой	1838–1861 гг., 1838–1917	кирпич	ГО регион., реш. обл. № 68 от 04.02.75 г., прил.2, п.4	Иркутская область, г. Иркутск, ул. Тимирязева, 59	Тимирязева ул., 59, лит.А
964.		Танк Т-34 «Иркутский комсомолец»	1967 г.		ГО регион., приказ от 17.04.2019г. № 51-спр	Иркутская область, г. Иркутск, сквер у перекрестка улиц Советской и Декабрьских Событий, рядом со зданием по ул. Декабрьских Событий, 112	Иркутск г., сквер у перекрестка улиц Советской и Декабрьских Событий, рядом со зданием по ул. Декабрьских Событий, 112
965.	38151038 3800005	Школа, в которой учился Герой Советского Союза А.В.Сударев. В годы Великой Отечественной войны размещался госпиталь № 1217 в/ч п/я 1060, 518	1933–1934 гг., 1941–1945 гг.	кирпич	ГО регион., реш. обл. № 73 от 22.02.90 г., прил.1, п.209.	Иркутская область, г. Иркутск, ул. Советская, 46	Советская ул., 46, лит.А, А1, А2,, А3, А4, А5, А6, А7
г. Братск							
966.		Панно «Покорение Ангары»	1975 г.	бетон	ГО регион., реш. обл. № 294 от 24.06.80	Иркутская обл., Братский район, Братская ГЭС	Братский район, правобережная открытая подпорная стенка плотины Братской ГЭС, р.Ангара, правый берег

967.	38171128 1430005	Братская могила 216 красноармейцев, зверски замученных колчаковцами	не определена (1918-1920)	гранит, мраморная крошка	ГО регион., реш. обл. № 556 от 18.11.59 г., прил.4, п. 25.	Иркутская область, Зиминский район, г. Зима	Зиминский район, Зима г., Садовая ул., 36
968.	38171128 1440005	Братская могила погибших в борьбе с колчаковцами	1920 г.	песчаник	ГО регион., реш. обл. № 556 от 18.11.59 г., прил.4, п. 24.	Иркутская область, Зиминский район, г. Зима	Зиминский район, Зима г., территория автобазы
	Чкремховский район						
969.	38171128 3560005	Памятник борцам за пролетарскую диктатуру	не определена (28.03.191 4 г.;	ж/бетон с мраморной крошкой	ГО регион., реш. обл. № 556 от 18.11.1959 г.	Черемховский район, Черемхово г., Декабрьских Событий ул.	Черемховский район, Черемхово г., Декабрьских Событий ул.
	Аларский район						
970.	38171091 1870005	Братская могила борцов революции	не определена (1921г.)	Обелиск-бетон	ГО регион., реш.обл.№ 556 от 18.11.1959г.; № 397 от 09.08.1966г., прил.7, п.25	Иркутская область, Усть–Ордынский Бурятский округ	Аларский район, Кутулик п., центральная площадь
971.	38171128 1550005	Братская могила погибших в гражданскую войну	1918-1922 гг.		ГО регион., реш.обл.№ 556 от 18.11.1959г.; № 397 от 09.08.1966г., прил.7, п.24	Иркутская область, Аларский район, с. Аларь	Аларский район, Аларь с.
	Балаганский район						
972.	38171128 1770005	Братская могила жертв колчаковщины	1919 г.		ГО регион., реш. обл. № 556 от	Иркутская область,	Балаганский район, Балаганск п., ул.Набережная

					18.11.59 г.; № 397 от 09.08.66 г.	Балаганский район, Балаганск п.	
973.	38171128 1570005	Братская могила участников борьбы с бандитизмом в 1919 году	1919 г.		ГО регион., реш. обл. № 556 от 18.11.59 г.; № 397 от 09.08.66 г.	Иркутская область, Балаганский район, с. Коновалова	Балаганский район, Коновалово с.
Баяндаевский район							
974.	38171128 1590005	Братская могила борцов революции, погибших в 1918 году от колчаковцев	1918 г.		ГО регион., реш.обл.№ 556 от 18.11.1959г.; № 397 от 09.08.1966г., прил.7, п.39	Иркутская область, Баяндаевский район, с. Люры	Баяндаевский район, Люры д.
Бодайбинский район							
975.	38171128 1610005	Братская могила рабочих, расстрелянных в 1919 году колчаковцами	1919 г.		ГО регион., реш. обл. № 556 от 18.11.1959 г.	Иркутская область, Бодайбинский район, г. Бодайбо	Бодайбинский район, Бодайбо г., Ленина ул.
Боханский район							
976.	38171128 1230005	Братская могила 120 человек, расстрелянных в 1919–1921 гг.	1919-1921 гг.		ГО регион., реш.обл.№ 556 от 18.11.1959г.; № 397 от 09.08.1966г., прил.7, п.32	Иркутская область, Боханский район, село Евсеево	Боханский район, Евсеево с.
977.	38171128 1280005	Братская могила 20 партизан	не определена	кирпич, бетон	ГО регион., реш.обл.№ 556 от 18.11.1959г.; № 397 от 09.08.1966г., прил.7, п.37	Иркутская область, Боханский район, д. Тальяны	Боханский район, Тальяны д.

978.	38171128 1370005	Братская могила 20 чел. бежавших из Александровского централа	1919г.		ГО регион., реш.обл.№ 556 от 18.11.1959г.; № 397 от 09.08.1966г., прил.7, п.29	Иркутская область, Боханский район, п. Бохан	Боханский район, Бохан п., окраина поселка, рядом с автостанцией
979.	38171128 1300005	Братская могила 3–х партизан	не определена		ГО регион., реш.обл.№ 556 от 18.11.1959г.; № 397 от 09.08.1966г., прил.7, п.38	Иркутская область, Боханский район, с. Тараса	Боханский район, Тараса с.
980.	38171128 1250005	Братская могила героев гражданской войны	1918–1922 гг.		ГО регион., реш.обл.№ 556 от 18.11.1959г.; № 397 от 09.08.1966г., прил.7, п.33	Иркутская область, Боханский район, с. Каменка	Боханский район, Каменка с.
981.	38171128 1320005	Братская могила партизан, погибших во время гражданской войны	не определена (1919 г.)		ГО регион., реш.обл.№ 556 от 18.11.1959г.; № 397 от 09.08.1966г., прил.7, п.26	Иркутская область, Боханский район, село Александровское	Иркутская область, Боханский район, село Александровское
982.	38171128 1390005	Братская могила партизан, погибших во время гражданской войны	1918-1922 гг.	бетон	ГО регион., реш.обл.№ 556 от 18.11.1959г.; № 397 от 09.08.1966г., прил.7, п.34	ГО регион., реш.обл.№ 556 от 18.11.1959г.; № 397 от 09.08.1966г., прил.7, п.34	ГО регион., реш.обл.№ 556 от 18.11.1959г.; № 397 от 09.08.1966г., прил.7, п.34
983.	38171128 1200005	Братская могила погибших во время гражданской войны	Не определена (1919(?)г.)		ГО регион., реш.обл.№ 556 от 18.11.1959г.; № 397 от 09.08.1966г., прил.7, п.31	Иркутская область, Боханский район, с. Буреть	Боханский район, Буреть с.

984.	38171131 8020005	Могила Балтахинова, героя гражданской войны, командира I-го Бурятского партизанского отряда. Установлен памятник	1900-1921 гг.; 1954 г.	кирпич, бетон	ГО регион., реш.обл.№ 556 от 18.11.1959г.; № 397 от 09.08.1966г., прил.7, п.30	Иркутская область, Боханский район, п. Бохан	Боханский район, Бохан п., центр поселка
	Жигаловский район						
985.	38171131 7380005	Дом, в котором жил в ссылке В.В. Куйбышев в 1915 году	1915 г.	дерево	ГО регион., реш. обл. № 556 от 18.11.59 г.; № 397 от 09.08.66 г.	Иркутская область, Жигаловский район, село Тутура	Жигаловский район, Тутура с., Куйбышева ул. , 37
	Заларинский район						
986.	38171128 1530005	Братская могила борцов за революцию	не определена (1921г.)		ГО регион., реш. обл. № 556 от 18.11.59 г.; № 397 от 09.08.66 г.	Иркутская область, Заларинский район, с. Залари, парк	Заларинский район, Залари р.п., Парк культуры и отдыха
987.	38171128 1540005	Братская могила борцов революции	1918-1920 гг.	кирпич	ГО регион., реш. обл. № 556 от 18.11.59 г., № 397 от 09.08.66 г., прил.7, п.5.	Иркутская область, Заларинский район, с. Тыреть	Заларинский район, Тыреть с., центр
988.	38171128 3540005	Могила героев, погибших за советскую власть, зверски расстреляных в 1919 году, имеется памятник	1919 г.		ГО регион., реш. обл. № 556 от 18.11.59 г.; № 397 от 09.08.66 г.	Иркутская область, Заларинский район, с. Дмитриевка	Заларинский район, Дмитриевка с., центр
989.	38171108 5710005	Могила партизан Гражданской	1918-1922 гг.		ГО регион., реш. обл. № 556 от	Иркутская область,	Заларинский район, Троицкое с., центр

		войны. Имеется памятник			18.11.59 г.; № 397 от 09.08.66 г.	Заларинский район, село Троицкое	
Зиминский район							
990.	38171132 0600005	Могила борцов революции (четырех красногвардейцев, расстрелянных бандой Сенотрусова). Установлен памятник	1951 г.		ГО регион., реш. обл. № 556 от 18.11.59 г., прил.4, п. 26	Иркутская область, Зиминский район, с. Кимильтей, южнее дома культуры в 5 м от Московского тракта	Зиминский район, Кимильтей с., у Дома культуры
Качугский район							
991.	38171128 1450005	Братская могила борцов революции	не определена (28.02.192	кирпич, металл	ГО регион., реш.обл. № 556 от 18.11.1959 г.; № 397 от 09.08.1966 г., прил.7.	Иркутская область, Качугский район, с. Бирюлька	Качугский район, Бирюлька с., кладбище
992.	38171128 1460005	Братская могила расстрелянных белогвардейцами	не определена		ГО регион., реш. обл. № 556 от 18.11.59 г.; № 397 от 09.08.66 г.	Иркутская область, Качугский район, с. Верхоленск	Качугский район, Верхоленск п.
993.	38181132 3480005	Дом митрополита Иннокентия Вениаминова	1797-1879 гг.	дерево	ГО регион., реш. обл. № 34 от 08.02.1990 г.	Иркутская область, Качугский район, с. Анга	Качугский район, Анга с., Школьная ул., усадьба Нечаевой (ул. Малый Тарай, 3-б)
994.	38171131 7390005	Дом по ул. Пуляевского, 11, в котором в 1898 г. жил в ссылке один	конец 1897 – 21 июня 1898	не найден	ГО регион., реш.обл. № 644 от 21.12.82 г.	Иркутская область, Качугский район, с.	Качугский район, Верхоленск

		из первых марксистов Федосеев Николай Евграфович				Верхоленск, ул. Пуляевского, 11	п., Пуляевского ул., 11.
995.	38171128 3430005	Дом, откуда в 1898 г. хоронили Федосеева Н.Е	1898 г.	дерево	ГО регион., реш.обл. № 644 от 21.12.82 г.	Иркутская область, Качугский район, Верхоленск п., Федосеева ул., 47	Качугский район, Верхоленск п., Федосеева ул., 47.
Киренский район							
996.	38171128 1660005	Братская могила командира партизанского отряда Алымова и четырех партизан	1919 г.		ГО регион., реш. обл. № 556 от 18.11.59 г.; № 397 от 09.08.66 г.	Иркутская область, Киренский район, д. Алымовка	Киренский район, Алымовка д., на левом берегу р.Лены
997.	38171128 1620005	Братская могила руководителей партизанских отрядов т.т. Леонова и Галата	не определена (1919 г.)	кирпич	ГО рег., реш. обл. № 556 от 18.11.59 г.; № 397 от 09.08.66 г	Иркутская область, г. Киренск, ул. Первомайская, 5	Иркутская область, г. Киренск, ул. Первомайская, 5
Нижнеудинский район							
998.	38171086 7120005	Братская могила революционеров, павших в борьбе с Колчаком, ст. Нижнеудинск. Установлен обелиск	24.10.190 5 - 18.06.1918 гг.		ГО регион., реш. обл. № 556 от 18.11.1959 г.	Иркутская область, г. Нижне-Удинск, ул. Ленина, на городском стадионе	Нижнеудинс кий район, Нижнеудинск г., Ленина ул., сквер локомотивного депо.
Ольхонский район							

999.	38171128 1670005	Братская могила коммунистов и комсомольцев	не определена		ГО регион., реш. обл. № 556 от 18.11.59 г.; № 397 от 09.08.66 г.	ГО регион., реш. обл. № 556 от 18.11.59 г.; № 397 от 09.08.66 г.	Ольхонский район, 1,5 км восточнее д.Косая Степь
1000.	38171128 1690005	Братская могила шести коммунистов, погибших в борьбе с колчаковцами	не определена		ГО регион., реш. обл. № 556 от 18.11.59 г.; № 397 от 09.08.66 г.	Иркутская область, Ольхонский район, с. Еланцы, Ангинский сельсовет	Ольхонский район, Еланцы с.
Осинский район							
1001.	38171128 1700005	Братская могила павших борцов в борьбе с контрреволюцией	1919-1920 гг.		ГО регион., реш.обл.№ 556 от 18.11.1959г.; № 397 от 09.08.1966г., прил.7, п.35	Иркутская область, Осинский район, село Оса	Осинский район, Оса с.
1002.	38171128 3460005	Могила 13 комсомольцев, погибших в борьбе с контрреволюцией. Имеется памятник	не еопределена		ГО регион., реш.обл.№ 556 от 18.11.1959г.; № 397 от 09.08.1966г., прил.7, п.36	Иркутская область, Осинский район, село Серектуй	Осинский район, Серектуй с.
1003.	38171128 3440005	Могила Хангалова (бурятского ученого – этнографа)	не определена		ГО регион., реш.обл.№ 556 от 18.11.1959г.; № 397 от 09.08.1966г., прил.7, п.27	Иркутская область, Осинский район, село Бильчир	Осинский район, Бильчир С.
Слюдянский район							
1004.	38171128 1710005	Братская могила 58	1918 г.	бетон	ГО регион., реш. обл. № 556 от 18.11.59 г.	Иркутская область,	Слюдянский район, Байкал р.п.,

		красногвардейцев (1918 год)				Слюдянский район, ст. Байкал	Байкальская ул., старое кладбище
1005.	38171128 1720005	Братская могила борцов революции, расстрелянных в 1918 году семеновцами	1918 г.	бетон	ГО регион., реш. обл. № 556 от 18.11.59 г.	Иркутская область, Слюдянский район, п. Утулик	Слюдянский район, Утулик п., кладбище
1006.	38171131 3100005	Могила борцов революции и гражданской войны. Имеется памятник	1917-1922 гг.	бетон, мраморная крошка	ГО регион., реш. обл. № 556 от 18.11.59 г.	Иркутская область, Слюдянский район, г. Слюдянка, на территории рудоуправления	Слюдянский район, Слюдянка г., Исполкомовская ул., сквер перед зданием
Тайшетский район							
1007	38171128 1740005	Братская могила партизан погибших в 1919 году и борцов, погибших в боях с бандитизмом в 1930 году	1919 г., 1930 г.	кирпич	ГО регион., реш. обл. № 556 от 18.11.59 г.; № 397 от 09.08.66 г.	Иркутская область, Тайшетский район, село Шиткино	Тайшетский район, Шиткино п., Космодемьянских ул., напротив дома культуры.
1008.	38171128 1730005	Братская могила бойцов и партизан, погибших в 1919 году	1919 г.		ГО регион., реш. обл. № 397 от 09.08.66 г.	Иркутская область, Тайшетский район, с. Нижняя Заимка	Тайшетский район, Нижняя Заимка с.
1009.	38171108 5720005	Могила борцов за советскую власть. Имеется памятник	не определена	ж/б бетон с мрам.кро шкой	ГО регион., реш. обл. № 556 от 18.11.59 г.	Иркутская область, Тайшетский район, г. Тайшет, в городском	Тайшетский район, Тайшет г., Парковая ул., городской парк.

1010.	38171128 3510005	Могила комсомольца Столярова, погибшего в 1930 году в борьбе с бандитизмом	1930 г.		ГО регион., реш. обл. № 397 от 09.08.66г.	Иркутская область, Тайшетский район, д. Тремино	Тайшетский район, Тремино д.
1011.	38171128 3490005	Могила партизан. Установлен обелиск	не определена (18.04.191 9; 1968 г.)	Обелиск-металл	ГО регион., реш. обл. № 556 от 18.11.59г.	Иркутская область, Тайшетский район, ст. Бирюса	Тайшетский район, Бирюса ж/д ст., 50 м севернее Московского тракта.
1012.	38181131 7400005	Памятник герою гражданской войны, комиссару Шиткинского фронта Бичу И.А.	1958 г.	камень (ж/бетон с мраморной)	ГО регион., реш. обл. № 556 от 18.11.59 г.	Иркутская область, г. Тайшет, в сквере	Тайшетский район, Тайшет г., Ленина ул./ угол Кирова ул., сквер между домом культуры и кинотеатром «Победа»
	г. Усолье-Сибирское						
1013.	38171108 5200005	Братская могила участников Гражданской войны (установлен бюст)	1918–1922 г.	надгробие - бетон	ГО регион., реш.обл. № 556 от 18.11.59 г.	Иркутская область, Усольский район, между железнодорожной станцией и г. УсольеСибирское, у Московского тракта	Усольский район, УсольеСибирское г., Комсомольский пр.
	Усть-Кутский район						
1014.	38171128 1490005	Братская могила 20 партизан гражданской войны,	27.10 и 16.11 1919 г., 1956 г.	обелиск - бетон, железо	ГО регион.., реш.обл. № 556 от 18.11.1959г.	Иркутская область, Усть–	Усть-Кутский район, УстьКут г., Зверева

		погибших в 1919 году				Кутский район, г. Усть–Кут	ул., территория старого кладбища, между дд.169- 171.
1015.		Могила Михаила Емельяновича Харитонова, бывшего рядового Иркутского драгунского (гусарского) полка, участника войны 1812 г. и заграничных походов 1813-1814 гг.	1812; 1813- 1814гг.		ГО регион., Распоряжение Правительства ИО от 21.01.2019г. № 17-рп; Распоряжение Правительства ИО № 31-рп от 20.01.2015 г.	Иркутская область, УстьКутский район, Турука д., окрестности деревни	Усть-Кутский район, Турука д., окрестности деревни
Усть-Удинский район							
1016.	38181131 7410005	Братская могила героев гражданской войны	1918-1920 гг.	кирпич	ГО регион., реш. обл. № 556 от 18.11.59 г.; № 397 от 09.08.66 г.	Иркутская область, Балаганский район, с. Малышевка, ул. Береговая	Усть-Удинский район, Малышовка с., ул.Береговая
1017.	38171128 1520005	Братская могила борцов революции. Установлен обелиск	1918–1922 гг.		ГО регион., реш. обл. № 556 от 18.11.59 г.	Иркутская область, УстьУдинский район, с. Новая Уда	Усть-Удинский район, Новая Уда с., на территории Дома Культуры
1018.	38171128 1500005	Братская могила борцов революции. Установлен обелиск	1918–1922 гг.		ГО регион., реш. обл. № 556 от 18.11.59 г.; № 397 от 09.08.66 г.	Иркутская область, Усть–Удинский район, село Усть–Уда	Усть-Удинский район, село Усть-Уда, угол ул. 50 лет Октября и Мира (ранее угол улиц Пословской и Кооперативной)

	Черемховский район						
1019.	38171128 1640005	Братская могила партизан, погибших в борьбе с колчаковцами	не определена	железо	ГО регион., реш. обл. № 556 от 18.11.59 г.; № 397 от 09.08.66 г.	Иркутская область, Черемховский район, р.п. Михайловка, ст. Половина	Черемховский район, Михайловка р.п., Советская ул.у здания Дома пионеров
1020.	38171128 1750005	Братская могила четырнадцати коммунистов и партизан, расстрелянных белогвардейцами	не определена	мрамор, бетон	ГО регион., реш. обл. № 556 от 18.11.59 г.; № 397 от 09.08.66 г.	Иркутская область, Черемховский район, с. Голуметь	Черемховский район, Голуметь с., Советская ул, напротив сельсовета

Объекты культурного наследия местного (муниципального) значения, расположенные на территории Иркутской области

3.1. Памятники градостроительства и архитектуры

п/п	**Регистр. № в списках**	**Наименование по решению**	**Датировка**	**Материал**	**Категория охраны**	**Адрес по решения, постановлениям**	**Адрес**
	г.Иркутск						
1021.	38171097 7620004	Доходный дом М.А. Листратовой	1890-е , 1910-е гг.	дерево	ГО местн.(муницип.), Распоряжение Правительства ИО от 26.12.2013г. № 636-рп, Распоряжение службы от 13.01.2014 № 4-спр.	Иркутская область, г. Иркутск, ул. Подгорная, 16, лит. А	Подгорная ул., 16, лит.А

3. РАЗДЕЛ II. АНСАМБЛИ ИСТОРИИ, АРХИТЕКТУРЫ, ГРАДОСТРОИТЕЛЬСТВА

Объекты культурного наследия федерального значения, расположенные на территории Иркутской области

4.1. Памятники градостроительства и архитектуры

п/п	Регистр. № в списках	Наименование по решению	Датировка	Материал	Категория охраны	Адрес по решения, постановлениям	Адрес
г.Иркутск							
1022.	38172130 2150006	Знаменский монастырь	XVIII-XIX вв.	камень	ГО фед., Пост. СМ № 1327 от 30.08.60 г.	Иркутская область, г. Иркутск, ул. Ангарская, д. 14	Ангарская ул., 14, лит.А, лит.Влит.Х; Ангарская ул. 16; Рабочего Штаба ул.,7, лит.Ф
1023.	38172082 9300006	Усадьба (дер.)	1890-е гг.	дерево	ГО фед., УП № 176 от 20.02.95 г., р.III	Иркутская область, г. Иркутск, ул. Рабочая, 2	Рабочая ул., 2, лит.А, лит.Д(А3), лит.Е(А4)
1024.	38172130 4850006	Усадьба (дер.)	I-я пол.XIX в.	дерево	ГО фед., УП № 176 от 20.02.95 г.р.III; реш.обл.№ 73, прил.2, п.11	Иркутская область, г. Иркутск, ул. Декабрьских событий, 60, 60–а, 60–б	Декабрьских Событий ул., 60 лит.А, а, а1, лит.Б
1025.	38162065 8580006	Усадьба Бревнова	1900-е гг.	кирпич	ГО фед., УП № 176 от 20.02.95 г. р. III	Иркутская область, г. Иркутск, ул. С. Разина, 40	Разина С. ул., 40 лит.А, лит.В, 42 лит.Б/ Горького ул.
1026.	38142007 7350006	Усадьба Винтинова	1880-1890- е гг.	дерево, кирпич	ГО фед., УП № 176 от 20.02.95 г., р.III.	Иркутская область, г. Иркутск, Бабушкина ул., 12	Бабушкина ул., 12 лит.АА1-а1-а2.
1027.	38172128 2810006	Усадьба Сукачева	1882 - 1886 гг.	дерево, кирпич	ГО фед., УП № 176 от 20.02.95 г., прил., п.4.	Иркутская область, г. Иркутск,	Декабрьских Событий ул.,112 , лит.А, лит.Б, лит.В,

						ул. Декабрьских событий, 112	лит.Г, лит.Г6-Г10, Г11; Советская 1-я ул., 47 лит.А
	Боханский район						
1028.	38172131 7040006	Историко–архитектурный комплекс «Александровский централ»	не определена (1873- 1891гг.)	камень	ГО фед, Распоряжение СМ РФ от 23.07.1993г. № 1301- р (дополнение Пост.СМ РСФСР № 1327 от 30.08.1960г.)	Иркутская область, Боханский район, с. Александровское, ул. Дзержинского, д. 88	Боханский район, Александровское с., Дзержинского ул., 88 лит.А
	Иркутский район						
1029.	38172130 9290006	Три каменные скамейки на бывшей даче Волконских «Камчатнике»	дата создания не определена	камень	ГО фед., Постановление СМ РСФСР № 495 от 07.09.1976г.	Иркутская область, Иркутский район, 2 км от деревни Усть – Куда	Иркутский район, УстьКуда д., 2 км к северозападу.
	Слюдянский район						
1030.	38172131 2740006	Комплекс Кругобайкальской железной дороги	1902-1916 гг.		ГО фед., Указ Президента РФ от 20.02.1995г. № 176	Иркутская область, г. Иркутск, Слюдянский район, от ж.–д. ст. Байкал до ж.–д. ст. Слюдянка	Слюдянский район, Байкал ж/д ст. - Слюдянка ж/д ст.

4.2. Памятники археологии

Перечень объектов культурного (археологического) наследия федерального значения, включенных в единый государственный реестр объектов культурно (памятников истории и культуры) народов Российской Федерации, расположенных на территории Иркутской области

п/п	**Наименование объекта культурного**	**Вид объекта, видовая**	**№ в едином государственном**	**Дата /№ принятия**	**№/дата принятия акта об**	**Местонахождение**	**Сведения о границах территории объекта культурного**	**Дата/ № внесения сведений о**

	(археологическ ого) наследия	принадле жность	реестре реестре объектов культурного наследия (ЕГРОКН)	акта о включении ОКН в ЕГРОКН	отнесении объекта к памятникам истории и культуры	объекта (район, город)	(археологического) наследия	границах территории объекта в ЕГРН
	2	3	4	5	6	7	8	9
г. Иркутск								
1031.	Комплек с памятников «Глазковский некрополь»	анс амбль, комплекс могильни ков	381540202 380006	При каз МК РФ от 05.02.2015 г. №32 454-р	Решен ие Иркутского облисполкома за №149 от 23.05. 1985 г.	г.Иркутс к	Приказ «Об утверждении границ территории объекта археологического наследия федерального значения» от 14.11.2012 г. № 220-спр	03.12.2 012 №38.36 .0.1 НОВЫ Й38:36-8.1
Ольхонский район								
1032.	«Байдинс кие пещеры»(три пещеры)	анс амбль, пещеры	381440400 270006	При каз МК РФ от 05.02.2015 г. №33 618-р	Поста новление Совета Министров РСФСР №624 от 04.12.1974 г.	Ольхонск ий район	Приказ «Об утверждении границ территории объекта археологического наследия федерального значения» от 14.11.2012 г. № 217-спр	03.12.2 012 №38.13 .0.2 НОВЫ Й38:13-8.4

Объекты культурного наследия регионального значения, расположенные на территории Иркутской области

5.1. Памятники архитектуры и градостроительства

п/п	Регистр. № в списках	Наименование по решению	Датировка	Материал	Категория охраны	Адрес по решения, постановлениям	Адрес
	г.Иркутск						
1033.	381720829290025	4 флигеля	нач. XX в.	дерево, камень	ГО регион., реш. обл. № 73 от 22.02.90 г., прил. 1, п. 88.	Иркутская область, г. Иркутск, ул. Каменецкого, 30	Франк-Каменецкого ул., 30, лит.Г5; 32, лит.Д1, д1, д2, д3; лит.Г
1034.	381720921450005	Ансамбль	кон.XIX в.	камень	ГО регион., реш. обл. № 73 от 22.02.90 г., прил.1, п.85	Иркутская область, г. Иркутск, ул. Каштаковская, 52-53	Каштаковская ул., 55, лит.А, А2, А3, а; лит.К; лит.З; лит.Ж
1035.	381720921520005	Городская усадьба	сер. XIX в., нач. XX в.	дерево	ГО регион., реш.обл. № 73 от 22.09.90г, прил.1, п. 135.; реш. обл. № 149 от	Иркутская область, г. Иркутск, пер.Милицейский, 6а, 6б	Милицейский пер., 6, лит.А, а, а1, а2; лит.Б, б, б1, б2, б3, б4
1036.	381720867010005	Городская усадьба	кон.XIX в.	дерево	ГО регион., реш. обл. № 73 от 22.02.90 г., прил.1, п.141	Иркутская область, г. Иркутск, ул. Напольная, 8а, 8б	Напольная ул., 8, лит.А, А1, А2, А4, А5; лит.Б, Б2
1037.	381720828970005	Городская усадьба	II пол.XIX в.	дерево, кирпич	ГО регион., реш. обл. № 73 от 22.02.90 г., прил.1, п.143	Иркутская область, г. Иркутск, ул. Некрасова, 13а, б	Некрасова ул., 13, лит.А. А1, а, а2, а3, а4, а5

1038.	381720829 290005	Городская усадьба	нач. XX в.	Дерево-лит.А, Д, камень -	ГО регион., реш. обл. № 73 от 22.02.90 г., прил. 1, п. 88.	Иркутская область, г. Иркутск, ул. Каменецкого, 30	Франк-Каменецкого ул., 30, лит.А; лит.Г5; 32, лит.Д1, д1, д2, д3; лит.Г
1039.	381620691 930005	Городская усадьба	кон.XIX в.	дерево	ГО регион., реш. обл. № 73 от 22.02.90 г., прил.1, п.37	Иркутская область, г. Иркутск, пер. Большевистский, 11-13	Большевистский пер., 11, лит.А, А1, а2, а, а1, а2; Большевистский пер., 13, лит.А
1040.	381620921 560005	Городская усадьба	кон.XIX-нач.XX вв.	А. Б-дерево, В-камень	ГО регион., реш. обл. № 73 от 22.02.90 г., прил.1, п.54	Иркутская область, г. Иркутск, ул. Горького, 16а, 16б, 16в	Горького ул., 16, лит.А; лит.Б; лит.В
1041.	381720866 960005	Городская усадьба	II пол.XIX в.	дерево	ГО регион., реш. обл. № 73 от 22.02.90 г., прил.1, п.89.	Иркутская область, г. Иркутск, ул. Каховская, 31а, б	Иркутская область, г. Иркутск, ул. Каховская, 31а, б
1042.	381720829 210005	Городская усадьба	1890-е гг.	дерево	ГО регион., реш. обл. № 73 от 22.02.90 г., прил.1, п.70	Иркутская область, г. Иркутск, ул. Декабрьских событий, 91а, 91б	Декабрьских Событий ул., 91, лит.А, а1, а4,3; лит.Б, б1, б2, б5
1043.	381720867 070005	Городская усадьба	сер. XIX в. 1860–е гг.	дерево	ГО регион., реш. обл. № 73 от 22.02.90 г., прил.1, п.130	Иркутская область, г. Иркутск, ул. К. Либкнехта, 41, 43, 45а, 45в	Либкнехта К. ул., 41, лит.Б, Б1, Б2; Либкнехта К. ул., 43, лит.А, А1; Либкнехта К. ул., 45, лит.А, а1, а2; лит.Б, б1
1044.	381620617 430005	Городская усадьба (два дома с амбаром)	1880-е гг.	дерево	ГО регион., реш. обл. № 73 от 22.02.90 г., прил.1, п.65	Иркутская область, г. Иркутск, ул. Декабрьских	Декабрьских Событий ул., 38,

						событий, 38а, 38б, 38в	лит.А, А2; лит.Б; лит.В, в1
1045.	381620921 640005	Городская усадьба (2 дома). Дом, в котором жил советский инженер, геолог, лауреат Гос. премии СССР С.П.Коноплев	сер.XIX в.	дерево	ГО регион., реш. обл. № 73 от 22.02.90 г., прил.1, п.4	Иркутская область, г. Иркутск, ул. Бабушкина, 11а, 11б	Бабушкина ул., 11, лит.А, А2, А3; лит.Б
1046.	381721282 370005	Городская усадьба (4 дома)	кон.XIX в.	дерево	ГО регион., реш. обл. № 73 от 22.02.90 г., прил.1, п.64	Иркутская область, г. Иркутск, ул. Декабрьских событий, 37а, 37б, 39а, 39б	Декабрьских Событий ул., 37, лит.А; лит.Б; 39, лит.А, лит.Б - объект утрачен
1047.	381620921 620005	Городская усадьба Бабикова	кон.XIX в.; 1930-1937 гг.	дерево/ кирпич	ГО регион., реш. обл. № 73 от 22.02.90 г., прил.1, п.130	Иркутская область, г. Иркутск, ул. Марата, 34, 34б	Марата ул., 34, лит.А, А1, А2, А3; лит.Б, б, б1
1048.	381620921 650005	Городская усадьба купца Казаринова. Здесь размещалась подпольная типография и склад нелегальной литературы РСДРП(б)	1880-е гг.	дерево	ГО регион., реш. обл. № 73 от 22.02.90 г., прил.1, п.82;	Иркутская область, г. Иркутск, ул. Желябова, 27а, 27б, 27в	Желябова ул., 27, лит.А, А1, А2, А3; лит.В, В1, В4
1049.	381620666 520005	Городская усадьба Чернигиной (два дома)	кон.XIX в.	дерево	ГО регион., реш обл. реш. обл. № 73 от 22.02.90 г., прил.1., п.48	Иркутская область, г. Иркутск, ул. Грязнова, 19а, б	Грязнова ул., 19, лит.А, Б

1050.		Городская усадьба: дом с флигелем	1914 г.	дерево	ГО регион., реш. обл. № 73 от 22.02.90 г., прил.1, п.46	Иркутская область, г. Иркутск, ул. Грязнова, 9а, б	Грязнова ул., 9, лит.Д; лит.Е, е
1051.	381720921510015	Два дома		дерево	ГО регион., реш. обл. № 73 от 22.02.90 г., прил.1, п.222	Иркутская область, г. Иркутск, ул. Тимирязева, 39а, б	Тимирязева ул., 39, лит.А, А1, А2; лит.Б
1052.	381720921460015	Два дома	II пол. XIX в.	дерево	ГО регион., реш. обл. № 73 от 22.02.90 г., прил.1, 224.	Иркутская область, г. Иркутск, ул. 3-его Июля, 17 а, б	Третьего Июля ул., 17, лит.А, а, а1, а2; лит.Б, б, б1
1053.		Два жилых дома		дерево	ГО регион., реш. обл. № 68 от 04.02.1975г.	Иркутская область, г. Иркутск, № 12а, 12г ул. 3 июля	Третьего Июля ул., 12, лит.А, Г - демонтированы
1054.	381620676340005	Два жилых дома	кон.XIX в.	дерево	ГО регион., реш. обл. № 73 от 22.02.90 г., прил.1, п.31.	Иркутская область, г. Иркутск, ул. Володарского, 2а, 2б	Володарского ул., 2. лит Б.
1055.	381620676330005	Два жилых дома смежных	II пол.XIX в.	дерево, камень	ГО регион., реш. обл. № 73 от 22.02.90 г., прил.1, п.55	Иркутская область, г. Иркутск, ул. Горького, 18а, 18б	Горького ул., 18, лит.А, А1; лит.Б
1056.	381620866900005	Два смежных здания. Военный госпиталь, в котором работал врач Н.М. Кашин. Юнкерское пехотное училище, в котором обучался	I пол. XIX в., 1836–1842 гг, 1878 г., 1901–1902 гг.	кирпич	ГО регион., реш. обл. № 73 от 22.02.90 г., прил.1, 184	Иркутская область, г. Иркутск, ул. 5 Армии, 63	Пятой Армии ул., 63-65, лит.А

		один из руководителей Ирк. орг. РСДРП И.В. Быков. В Советское время - военное пехотное училище					
1057.	381720921 610025	Две сторожки	кон.XIX в.	камень	ГО регион., реш. обл. № 73 от 22.02.90 г.	Иркутская область, г. Иркутск, ул. Баррикад, 56	Баррикад ул., 56, лит.В; лит.Г; лит.Г1; лит.Г2
1058.	381620617 970005	Дом и службы Бичаханова	1907 г.	дерево (А), камень	ГО регион., реш. обл. № 73 от 22.02.90 г., прил.1, п.196	Иркутская область, г. Иркутск, ул. С.Разина, 11	Разина С. ул., 11, лит.А, лит.Д
1059.	381620676 360005	Дом Нацваловой и дом Пятидесятникова	1890-е гг.	дерево	ГО регион., реш. обл. № 73 от 22.02.90 г., прил.1, п.138	Иркутская область, г. Иркутск, ул. Марата, 24–26	Марата ул., 24, лит.Б, б, б1, б3; Марата ул., 26, лит.А,А1,А2,А3,А4.
1060.	381821318 760005	Доходная усадьба с производственной застройкой	кон.XIX-нач.XX вв.	кирпич	ГО регин., Распоряжение Правительства ИО № 30-рп от 20.01.2015г.	Иркутская область, г. Иркутск, ул. Красноказачья, 10, лит. А, лит. Б	Красноказачья ул., 10, лит.А, лит.Б
1061.	381620662 160005	Доходные дома Демьяновского	кон.XIX в.	дерево	ГО регион., реш. обл. № 73 от 22.02.90 г., прил.1 п.198	Иркутская область, г. Иркутск, ул. С. Разина, 31а, б, в	Разина С. ул., 31, лит.А, А1; лит.Б, Б1; лит.В, В1
1062.	381720829 060005	Доходные дома Окулич-Казарина	кон. XIX в.	Б-дерево; В-камень	ГО регион., реш. обл. № 73 от 22.20.90 г., прил.1, п.229.	Иркутская область, г. Иркутск, ул. Халтурина, 1а, б	Халтурина ул., 1, лит.Б, Б2, б; лит.В, В1, В2

1063.	381620662 100005	Доходный дом с флигелем Ординой	нач.XX в.	дерево	ГО регион., реш. обл. № 73 от 22.02.90 г., , прил.1, п.127.	Иркутская область, г. Иркутск, ул. К. Либкнехта, 11а, б	Либкнехта К. ул., 11, лит.А; лит.Б, Б1, Б2
1064.	381721282 480005	Доходный дом, флигель, ворота Мельникова	1880-е гг.	дерево, песчаник	ГО регион., реш. обл. № 73 от 22.02.90 г., прил.1, п.166	Иркутская область, г. Иркутск, ул. С. Перовской, 18 а, б	Перовской С. ул., 18, лит.А. А1, а1, а2
1065.	381720867 060005	Дрожже-винокуренный завод (комплекс построек)	1890-е гг.	кирпич	ГО регион., реш. обл. № 73 от 22.02.90 г., прил.1, п.35.	Иркутская область, г. Иркутск, ул. Гаврилова, 1 (Нижне-Набережная, 14)	Гаврилова ул., 1/уг. Н.Набережная ул., 14
1066.	381720867 000005	Жилой дом, амбар	кон.XIX в.	дерево	ГО регион., реш. обл. № 73 от 22.02.90 г.	Иркутская область, г. Иркутск, ул. Напольная, 7/ угол ул. Декабристов)	Напольная ул., 7, лит.А, А1, А2, А3, А4; лит.Б, Б1, Б2,Б3/уг. Декабристов ул.
1067.	381721282 020005	Жилой дом, флигель	II пол.XIX в.	дерево	ГО регион., реш.обл. № 73 от 22.02.90г., прил.1, п.136	Иркутская область, г. Иркутск, ул. Напольная, 1, 1а	Напольная ул., 1, лит.А, А1, А3 - Объект утрачен
1068.	381721304 860005	Жилые дома (бывш. дома купца В.Н. Баснина)	не определена	кирпич	ГО регион., реш. обл. № 294 от 24.06.80 г., прил. 3, р.II, п. 25	Иркутская область, г. Иркутск, ул. Свердлова, д. 33 и 35	Свердлова ул., 35, лит.А, лит.Б-Б1-Б2-Б4, лит.В.
1069.	381720866 910005	Жилые дома Поповых	к. XIX – н. XX вв.	дерево	ГО регион., реш. обл. № 73 от 22.02.90 г., прил.1, п.59	Иркутская область, г. Иркутск, ул. Декабрьских событий, 7	Декабрьских Событий ул., 7, лит.А. А1, А2

1070.	381620618 070005	Застройка ул. Карла Маркса	конец XIX - начало XX в.	камень	ГО регион., реш. обл. № 294 от 24.06.80 г., прил.3, р.III, п.37.	Иркутская область, г. Иркутск, ул. Карла Маркса	г. Иркутск, ул. Карла Маркса
1071.		Застройка ул. Маркса К. Доходный дом Каршина Ф.А., флигель, службы	1908 г.	камень (кирпич, песчаник)	ГО регион., реш. обл. № 294 от 24.06.80 г., прил.3, р.III, п.37	г. Иркутск, ул. Карла Маркса	Маркса К. ул., 35, лит.А; лит.Б; лит.В- В4
1072.		Застройка ул. Маркса К. Доходный дом, службы, ворота	кон.XIX в.	камень (кирпич)	ГО регион., реш.обл. 294 от 24.06.80 г. прил.3, р.III	г.Иркутск, ул. К Маркса	Сухэ-Батора ул., 17, лит.А, А1, А2, лит.Б, Б1, Б2/уг.
1073.		Застройка ул. Маркса К. Усадьба: доходный дом, флигель	он.XIX-нач.XX в.; нач. XX в.	камень	ГО регион., реш. обл. № 294 от 24.06.80 г., прил.3, р.III ,п.37	г. Иркутск, ул. Карла Маркса	Маркса К. ул., 37, лит.А, А1, А2; лит.Б
1074.		Застройка ул. Маркса К.: Здание банка Медведниковых, флигель	кон.XIX-нач.XX вв.	кирпич	ГО регион., реш. обл. № 294 от 24.06.80 г., прил.3, р.III, п.37.	г. Иркутск, ул. Карла Маркса	Маркса К. ул., 31, лит.А, А2, лит.Б
1075.	381721035 300005	Застройка ул. Урицкого	конец XIX – начало XX века	кирпич	ГО рег., реш.обл. № 294 от 25.03.1985 г.	Иркутская область, г. Иркутск, ул. Урицкого	Урицкого ул.
1076.		Застройка ул. Маркса К. Родильный дом и лечебница	нач.XX в.	камень	ГО регион., реш. обл. № 294 от 24.06.80 г., прил.1,	г. Иркутск, ул. К. Маркса	Каландаришв или ул., 12, лит.А/уг. Маркса К. ул.

1077.		Застройка ул. Урицкого.Усадьба Замятина: торговые здания (четыре), службы	кон.XIX-нач.XX вв.	кирпич	ГО регион., реш. обл. № 294 от 24.06.80 г., прил.3, р.III, п.38.	Иркутская область, г. Иркутск, ул. Урицкого	Урицкого ул., 22, лит.А, А1; лит.В1; В2, В3
1078.		Застройка ул.Маркса К. Административные здания	1900-е гг.	кирпич	ГО регион., реш. обл. № 294 от 24.06.80 г., прил.3, р.III, п.37	г.Иркутск, ул. К Маркса	Фурье ул., 1литА. А1, А2, А3, Б/уг.Маркса к.ул.
1079.		Застройка ул.Маркса К. Комплекс построек. Усадьба Пахолкова-Кравца П.Р.: доходный дом, в котором в 1908г. был открыт кинотеатр «Электроиллюзион», доходный дом, два флигеля, хоз.постройка	1875-1878 гг., 1906-1909 гг.	кирпич	ГО регион., реш. обл. № 294 от 24.06.80 г., прил.3, р.III,п.37.	г. Иркутск, ул. К. Маркса	Грязнова ул., 1/уг. Маркса К. ул., лит.А-А8, лит. Б-Б7.
1080.		Застройка ул.Маркса К.: Усадьба Метелева Я.Е.: дом жилой (здание Управления землеустройства), флигель	1850-1900- е гг.	кирпич	ГО регион., реш. обл. № 294 от 24.06.80 г., прил.3, р.III, п.37.	г. Иркутск, ул. Карла Маркса, 3	Маркса К. ул., 3, лит.А, лит.Б
1081.	381620921630005	Здание духовной консистории	кон.XVIII в.; XIX в.	кирпич	ГО регион., реш. обл. № 73 от	Иркутская область, г. Иркутск,	Нижняя Набережная ул., 8, лит.А, А1

					22.02.90 г., прил.1, п.147.	ул. Нижне–Набережная, 6	
1082.	381420164 210005	Здание, где в годы Великой Отечественной Войны размещался госпиталь № 1838 п/я 1042, 562. «Тополинная аллея» – тополя, посаженные воспитанниками школы № 21 перед уходом на фронт 1941 г.	1941-1945 гг.	камень	ГО регион., реш. обл. № 73 от 22.02.90 г., прил.1, п.14.	Иркутская область, г. Иркутск, ул. Байкальская, 121	Байкальская ул.,121, лит.А, А1, А2, А3, А4, А5, А6
1083.	381620666 460005	Комплекс зданий гостиницы «Метрополь»	нач.XX в.	дерево (А, Б); камень -В	ГО регион., реш. обл. № 73 от 22.02.90 г., прил.1, п.131.	Иркутская область, г. Иркутск, ул. Марата, 68–70 (угол ул. Гашека, пер. Большевистский)	Марата ул., 68-70, лит.А, Б, В
1084.	381721283 000005	Комплекс построек военной гимназии (кадетское училище) и юнкерское училище»: семь жилых домов (флигелей для офицеров и служащих юнкерского училища), главное	нач. XX в.	камень	ГО регион., реш. обл. № 73 от 22.02.90 г., прил.1, п.210	Иркутская область, г. Иркутск, ул. Советская, 119-а, лит. Б; 121, лит. В; 121-а, лит. Г; 123, лит. Д; 123-а, лит. Е; ул. Советская, 182, 184; ул. Советская, 176 (176/1, 176/2, 176/5, 176/7, 176/8, 176/9, 176/10,	ул. Советская, 119-а, лит. Б; 121, лит. В; 121-а, лит. Г; 123, лит. Д; 123-а, лит. Е; ул. Советская, 182, 184; ул. Советская, 176 (176/1, 176/2, 176/5, 176/7, 176/8, 176/9, 176/10, 176/11, 176/12, 176/13)

		здание юнкерского училища (Военного Училища), пеший манеж, здание офицерского собрания				176/11, 176/12, 176/13)	
1085.	381721282730005	Комплекс построек Вознесенского монастыря	1780–1783 гг., 1830 – 1840 гг., 1900–1907	камень	ГО регион., реш. обл. № 73 от 22.02.90 г., прил.1, п.177	Иркутская область, г. Иркутск, ул. Полярная 78, 80, 83, 86, 86а, 88, 88а, 94, 98	Полярная ул., 78, 80, 83, 86, 88, 94, 98
1086.	381720977640005	Комплекс построек железнодорожного вокзала. Вагонное депо, рабочие которого были активными участниками революций и гражданской войны	кон. XIX в., 1905–1907 гг.	камень	ГО регион., реш. обл. № 73 от 22.02.90 г., прил.1, п.29	Иркутская область, г. Иркутск, ул. Вокзальная, ст. Иркутск-пассажирский	Вокзальная пл.; ул.Челнокова
1087.	381721281880005	Комплекс построек и парк Иркутской геофизической метеообсерватории	1886г.	дерево, камень	ГО регион., реш. обл. № 73 от 22.02.90 г., прил.1, п.159	Иркутская область, г. Иркутск, ул. Байкальская, 85, ул. Партизанская, 76	Партизанская ул., 78, лит.В1; Трилиссера ул., 32, лит.Б; лит.Ж; лит.Н, лит.Г1/уг. Байкальская ул. 83; Байкальская ул., 85, лит.Г1; лит.З; лит.О; лит.Д; лит.Е (уточн. адрес - Трилиссера ул., 32/уг.

							Байкальская ул., 83, лит.Б, лит.Н; Партизанская ул.,76, лит.В; Байкальская ул., 85, лит.Г-1, лит.Ж, лит.З; Байкальская ул., 85/4; Байкальская ул., 85/2; Байкальская ул., 85/3
1088.	381720921 600005	Комплекс построек Ивано-Матрененской детской больницы	1892-1895 гг.	камень	ГО регион., реш. обл. № 73 от 22.02.90 г.	Иркутская область, г. Иркутск, ул. 1-я Советская, 37	Советская ул., 57, лит.А; лит.Z; 132, лит.А (противоположная сторона улицы).
1089.	381821317 120005	Комплекс построек Иннокентьевской железнодорожной больницы: терапевтическое, психиатрическое отделения, здание прачечной–бани, ледник, усыпальная часовня	1903-1906 гг.	камень (кирпич)	ГО регион., приказ № 9-спр от 24.01.2017	Иркутская область, г. Иркутск, ул. Академика Образцова, 27, лит. А, лит. Б, лит. И, лит. Х, лит. Ю	г. Иркутск, Образцова ул., 27, лит.А, лит.Б, лит.И, лит.Х, лит.Ю
1090.	381620921 610005	Комплекс построек Иркутского женского	кон.XIX-нач.XX вв.	камень, дерево	ГО регион., реш. обл. № 73 от 22.02.90 г.	Иркутская область, г. Иркутск, ул. Баррикад, 56	Баррикад ул., 56, лит.В; лит.Г; лит.Г1; лит.Г2

		епархиального училища					
1091.	381620921 540005	Комплекс построек спиртоочистительного завода (казенный, винный склад)	1902-1903 гг.	1902-1903 гг.	ГО регион., реш. обл. № 73 от 22.02.90 г., прил.1, п.193	Иркутская область, г. Иркутск, ул. Рабочего Штаба, 27	Рабочего Штаба ул., 27, лит.А; лит.Б; лит.Л; лит.И/уг. Шевцова ул., 12
1092.		Комплекс построек торгового дома братьев Н.Д. и М.Д. Бутиных, позднее купцов М.Я. Рубановича и И.Д. Камова	1870-егг., 1900-е гг., 1915 г., 1936 г.	камень	ГО регирн. - приказ о включении в реестр № 418- спр от 21.12.2020	Иркутская область, г. Иркутск, ул. Литвинова, 20 строение 1; ул. Литвинова, 20 (ул. Тимирязева, 27)	ул. Литвинова, 20 строение 1; ул. Литвинова, 20 (ул. Тимирязева, 27)
1093.	381420866 890005	Начальная школа А.М. Кладищевой, высшее бесплатное училище, позже школа для монгольских детей	кон. XIX в.	кирпич	ГО регион., № 73 от 22.02.90 г., прил.1., п.87.	Иркутская область, г. Иркутск, ул. Каменецкого, 16	Франк-Каменецкого ул., 16, лит.А, лит.Б
1094.	381720921 600045	Ограда со сторожкой	1892-1895 гг.	камень	ГО регион., реш. обл. № 73 от 22.02.90 г.	Иркутская область, г. Иркутск, ул. 1-я Советская, 37	Советская ул., 57
1095.	381620666 490005	Особняк Гордеева (два дома с воротами)	кон.XIX в.	дерево	ГО регион., реш. обл. № 73 от 22.02.90 г., прил.1, п.49.	Иркутская область, г. Иркутск, ул. Грязнова, 38, 38а	Грязнова ул., 38, лит.А, а; лит.Б, б

1096.	381620676380005	Особняк Комарова (два дома с воротами)	кон.XIX в.	дерево	ГО регион., реш. обл. № 73 от 22.02.90 г., прил.1, п.50.	Иркутская область, г. Иркутск, ул. Грязнова, 40, 40а	Грязнова ул., 40, лит.А, а, а1, а2; лит.Б, б1, б2
1097.	381721302140005	Особняк Листратовой (дом, ворота)	кон.XIX в.	дерево	ГО регион., реш. обл. № 73 от 22.02.90 г., прил.1, п. 90.	Иркутская область, г. Иркутск, ул. Киевская, 29	Киевская ул., 29, лит.А, А1, А2, а, а1
1098.	381721282670005	Особняк Рябчикова с флигелем	вторая половина XIX века	дерево	ГО регион., реш. обл. № 73 от 22.02.90 г., прил.1, п.96	Иркутская область, г. Иркутск, ул. Кожова, 28а, в	Кожова ул., 28, лит.А, А1, а, а1; лит. Б
1099.	381720866970005	Отделение Государственного банка	кон.XIX в.. нач. XX в.	кирпич	ГО регион., реш. обл. № 73 от 22.02.90 г., прил.1, № 123.	Иркутская область, г. Иркутск, ул. Ленина, 3	Ленина ул., 3, лит.А, А1, А2, А3, А4, а; лит.Б, Б1, Б2 (бывш. Ленина ул., 3, лит.А, А1, А2, А3, А4, а;
1100.	381720921600035	Служебные здания (на противоположной стороне улицы)	1892-1895 гг.	камень	ГО регион., реш. обл. № 73 от 22.02.90 г.	Иркутская область, г. Иркутск, ул. 1-я Советская, 37	Советская ул., 132, лит.А (противоположная сторона улицы).
1101.	381720921550015	Три дома	кон. XIX в.	дерево	ГО регион., реш. обл. № 73 от 22.02.90 г.	Иркутская область, г. Иркутск, ул. Седова, 52-54	Седова ул., 52, лит.А, а; лит.Б1, Б2, б; 54, лит.А, А1, лит.Б
1102.	381720867020025	Три флигеля	II пол., к. XIX в.	дерево	ГО регион., реш. обл. № 73 от 22.02.90 г., прил.1, п.144	Иркутская область, г. Иркутск, ул. Николаева, 2а, 2в, 2г	Николаева ул., 2, лит.А, А1, А2, а; лит.В, В1; лит.Г, Г1

1103.	381720867020005	Усадьба	II пол., к. XIX в.	дерево	ГО регион., реш. обл. № 73 от 22.02.90 г., прил.1, п.144	Иркутская область, г. Иркутск, ул. Николаева, 2а, 2б, 2в, 2г	Николаева ул., 2, лит.А, А1, А2, а; лит.Б, Б1, Б2, Б4; лит.В, В1; лит.Г, Г1
1104.	381420161290005	Усадьба	кон.XIX в.	дерево	ГО регион., реш. обл. № 73 от 22.02.90 г.прил.1, п.151	Иркутская область, г. Иркутск, ул. Октябрьской Революции, 10	Октябрьской Революции ул., 10, лит.А. А1, А2, а3, А4, А5; лит.Б, Б1, Б2
1105.	381721282530005	Усадьба	кон.XIX в.	дерево	ГО регион., реш. обл. № 73 от 22.02.90 г., прил.1, п.172	Иркутская область, г. Иркутск, ул. Подгорная, 15а, б	Подгорная ул., 15, лит.А, А1, А2, лит.Б, Б1, Б2, Б3
1106.	381620921550005	Усадьба	кон. XIX в.	дерево	ГО регион., реш. обл. № 73 от 22.02.90 г.	Иркутская область, г. Иркутск, ул. Седова, 52-54	Седова ул., 52, лит.А, а; лит.Б1, Б2, б; 54, лит.А, А1, лит.Б
1107.	381721282360005	Усадьба	нач.XX в.	дерево (лит.К, В), камень -	ГО регион., реш. обл. № 73 от 22.02.90 г.	Иркутская область, г. Иркутск, ул. Рабочего Штаба, 4 (флигель по ул. Радищева)	Рабочего Штаба ул., 4, лит.К; лит.Е; Радищева ул., 5, лит.В
1108.	381620921510005	Усадьба	сер. XIX в.	дерево	ГО регион., реш. обл. № 73 от 22.02.90 г., прил.1, п.222	Иркутская область, г. Иркутск, ул. Тимирязева, 39а, б	Тимирязева ул., 39, лит.А, А1, А2; лит.Б
1109.		Усадьба Верещагина: два доходных дома	нач.XX в.	дерево/камень, дерево	ГО регион., приказ № 168- спр от 03.07.2019 г.	Иркутская область, г. Иркутск, ул. Богдана Хмельницкого, 27, 27/1	Хмельницкого Б. ул., 27, 27/1

1110.		Усадьба Горбунова Л.Д.: дом жилой, хозяйственная постройка	кон.XIX в.	дерево	ГО регион. приказ № 165- спр от 03.07.2019 г.	Иркутская область, г. Иркутск, ул. Грязнова, 21, 21/1	Грязнова ул., 21 , 21/1
1111.		Усадьба Давыдова: доходный дом, флигель	кон.XIX-нач.XX вв.	дерево, кирпич	ГО регион., приказ № 15- спр от 06.02.2020 г.	Иркутская область, г. Иркутск, ул. Богдана Хмельницкого, 30, 30/1	Хмельницкого Б. ул., 30, 30/1 (лит.А, А1, лит.Б)
1112.		Усадьба Егорова: жилой дом, флигель	кон.XIX в.	дерево	ГО регион., приказ № 225- спр от 22.09.2020 г.	Иркутская область, г. Иркутск, ул. Грязнова, 2, 2/1	ул. Грязнова, 2, 2/1
1113.		Усадьба Епишиных: дом с лавкой, дом жилой, хоз.постройка	нач.XX в.	кирпич	ГО регион. приказ № 227- спр от 22.09.2020	Иркутская область, г. Иркутск, ул. Дзержинского, 12, 12а, 12/1	ул. Дзержинского, 12, 12а, 12/1 (лит. А, А1, А4, лит.Б, Б1, Б2, б1, лит.В, В1, В2)
1114.		Усадьба Жигаловой, позднее Горелова: два доходных дома	1907 - 1915 гг.	дерево	ГО регион., приказ о включении в реестр № 228- спр от 22.09.2020	Иркутская область, г. Иркутск, ул. Бабушкина, 13, 13/1	Бабушкина ул., 13, 13/1 (лит.А, А1, а; лит.В, в, в1, в2, в3, в5)
1115.	381620921470005	Усадьба Зеленина	сер.XIX в., 1900-е гг.	дерево	ГО регион., реш. обл. № 73 от 22.02.90 г., прил.1, п.22	ГО регион., реш. обл. № 73 от 22.02.90 г., прил.1, п.22	Борцов Революции ул., 11, лит.А, А1, А2; лит.Б, Б1
1116.		Усадьба И.И. и Е.П. Елизовых: дом с	кон.XIX-нач.XX вв.	кирпич, дерево	ГО регион., приказ службы от 03.07.2019г. № 163-спр	Иркутская область, г. Иркутск,	Тимирязева ул., 30, 30а

		магазином и дом с лавкой.				ул. Тимирязева, 30, 30а	
1117.		Усадьба К.Л. Лаврова: доходный дом, торговая лавка	1910-е гг.	дерево, камень	ГО регион., приказ № 224- спр от 22.09.2020 г.	Иркутская область, г. Иркутск, ул. Фурье, 7а, 7	Иркутская область, г. Иркутск, ул. Фурье, 7а, 7
1118.	381420162490005	Усадьба Калашникова	1880-е гг.	дерево	ГО регион., реш. обл. № 73 от 22.02.90 г., прил.1, п. 101.	Иркутская область, г. Иркутск, ул.Коммунаров, 15	Коммунаров ул., 15, лит.А, А1, а, а1, а2, а3, а4
1119.		Усадьба Козминской: дом жилой, флигель; в 1910-х гг. шапочная мастерская Кончина	он.XIX-нач.XX вв.,1887 г.	дерево	ГО регион., приказ № 170- спр от 03.07.2019 г.	Иркутская область, г. Иркутск, ул. Богдана Хмельницкого, 32, 32/1	Хмельницкого Б. ул., 32, 32/1
1120.	381620556670005	Усадьба Котельникова (2 дома)	1850-е гг.	кирпич	ГО регион., реш. обл. № 73 от 22.02.90г., прил.1, п.227	Иркутская область, г. Иркутск, ул. Фурье, 2	Фурье ул., 2, лит.Б/ угол Маркса К. ул.
1121.		Усадьба крестьянки А.А.Домашевой: доходный дом, флигель	1902,1905 гг.	дерево	ГО регион., приказ о включении в реестр от 22.10.2019 № 335-спр	Иркутская область, г. Иркутск, ул. Грязнова, 30, 30/1	Грязнова ул., 30, 30/1 (лит.А, А1, А2, А4, лит.Б)
1122.	381620921580005	Усадьба Кузнецова И.С.	1890-е - 1915 гг.	дерево	ГО регион., Распоряжение Правительства ИО от 10.07.2013 № 284-пр; Распоряжение службы № 128-спр от 31.07.13	Иркутская область, г. Иркутск, ул. Фридриха Энгельса, 29, лит. Б, б1, б2; лит. Д, д1	Энгельса Ф. ул., 29, лит.Б, б1, б2; лит.Д, д1

1123.		Усадьба Кузнецова: дом жилой, доходный дом	1890-е гг.	дерево	ГО регион. - приказ о включении в реестр № 448- спр от 29.12.2020	Иркутская область, г. Иркутск, ул. Свердлова, 11, 11а	Свердлова ул., 11, 11а
1124.		Усадьба Кузьмичевых: доходный дом с магазином, флигель	кон.XIX-нач.XX вв.	камень	ГО регион., приказ № 182- спр от 25.06.2020 г.	Иркутская область, г. Иркутск, ул. Фурье, 9, 9/1	Фурье ул., 9, 9/1 (лит.А, а, а1; лит.Б, б)
1125.	381620921460005	Усадьба Курносова	II пол. XIX в.	дерево	ГО регион., реш. обл. № 73 от 22.02.90 г., прил.1, 224.	Иркутская область, г. Иркутск, ул. 3-его Июля, 17а, б, в	Третьего Июля ул., 17, лит.А, а, а1, а2; лит.Б, б, б1
1126.	381721309280005	Усадьба Левенсона А.С.: два жилых дома	1901-1907 гг.	дерево	ГО регион., Распоряжение Правительства ИО № 31-рп от 20.01.2015 г.	Иркутская область, г. Иркутск, ул. Дзержинского, 62, лит. Б, лит. В	Дзержинского ул., 62, лит.Б, лит.В
1127.	381620921530005	Усадьба М.И. Федотовой	кон.XIX - нач. XX вв.	А, Е-дерево, Вкамень	ГО регион., Распоряжение Правительства ИО № 31-рп от 20.01.2015 г	Иркутская область, г. Иркутск, ул. Фридриха Энгельса, 31, лит. А, лит. В, лит. Е	Энгельса Ф. ул., 31, лит.А, лит.В, лит.Е
1128.		Усадьба М.И.Кукса: дом с лавкой, доходный дом	кон.XIX-нач.XX вв.	А-дерево, Б-камень	ГО регион., приказ о включении в реестр № 386- спр от 22.11.2019	Иркутская область, г. Иркутск, ул. Грязнова, 32, 32/1	Грязнова, 32, 32/1 (лит.А, А1, лит. Б, Б1)
1129.		Усадьба Метелева: особняк, флигель	кон.XIX в.	дерево	ГО регион., приказ о включении в реестр № 388- спр от 26.11.2019	Иркутская область, г. Иркутск, ул. Грязнова 7, 7/1	Грязнова ул., 7, 7/1 (лит.А, А1, А2, а; лит.Б, Б1, Б2)

1130.	381620662400005	Усадьба Михалева (особняк, флигель и хомутная)	1900-е гг.	дерево	ГО регион., реш. обл. № 73 от 22.02.90 г., прил.1, п.179.	Иркутская область, г. Иркутск, ул. Профсоюзная, 5а, б, в	Профсоюзная ул., 5, лит.А; лит.Ж, Ж1, Ж2, Ж3, Ж4
1131.	381620921480005	Усадьба Огладина	кон. XIX в.	дерево	ГО регион., реш. обл. № 73 от 22.02.90 г., прил.1, п.216	Иркутская область, г. Иркутск, ул. Сурикова, 22а, б	Иркутская область, г. Иркутск, ул. Сурикова, 22а, б
1132.		Усадьба Ольшанских, позже Метелева Е.И.: доходный дом, флигель	нач.XX в.	кирпич	ГО регион., приказ службы от 12.03.2019 № 21-спр	Иркутская область, г. Иркутск, ул. Богдана Хмельницкого, 3, 3/1	Хмельницкого Б. ул., 3 (А), 3/1 (Б)
1133.		Усадьба Орлова В.И.: два доходных дома	кон.XIX-нач.XX вв.	дерево/ песчаник, кирпич	ГО регион., приказ о включении в реестр от 22.11.2019 № 387-спр	Иркутская область, г. Иркутск, ул. Грязнова, 15, 15/1	Грязнова ул., Грязнова, 15, 15/1 (лит.А, А1, А2, лит.Б, б)
1134.	381620921490005	Усадьба Очередина	1880-е гг.	дерево	ГО регион., реш. обл. № 73 от 22.02.90 г., прил.1, п.81.	Иркутская область, г. Иркутск, ул. Желябова, 25а, 25б, 25в	Желябова ул., 25, лит.А, а1, а2, а3; лит.В, В1, в2; лит.Г
1135.		Усадьба Рассушина: два жилых дома, флигель	кон.XIX-нач.XX вв.	дерево	ГО регион., приказ № 232- спр от 22.09.2020	Иркутская область, г. Иркутск, ул. Бабушкина, 10, 10а, 10/1	ул. Бабушкина, 10, 10а, 10/1 (лит.А, А1, А2, А4; лит.Б, Б1, Б2; лит.В, В1)
1136.	381721319620005	Усадьба Скорнякова: два жилых дома	1896–1900 –е гг.	дерево, кирпич	ГО регион. Приказ службы № 59-спр от 29.12.2015г.	Иркутская область, г. Иркутск, ул. Российская, 19, лит. А, А3, А4, а1, а2, лит. Б, б1, б2	Российская ул., 19, лит.А, А3, А4, а1, а2, лит.Б, б1, б2

1137.		Усадьба Солодухиных: доходный дом, особняк	1880-90-е гг.	дерево	ГО регион. - приказ службы от 19.03.2019г. № 25-спр	Иркутская область, г. Иркутск, ул. Чехова, 4а, 4	Чехова ул., 4а, 4
1138.	381620921500005	Усадьба Стребейко	1870-е гг.	дерево/ песчаник	ГО регион., реш.обл. №73 от 22.02.90 г., прил.1, п.119.	Иркутская область, г. Иркутск, ул. Лапина, 39	Лапина ул., 39, лит.А, лит.Б
1139.		Усадьба Томских: дом жилой, службы	1880-е гг.	дерево, камень	ГО регион., приказ № 274- спр от 14.08.2019 г.	Иркутская область, г. Иркутск, ул. Богдана Хмельницкого, 16, 16б	г. Иркутск, ул. Богдана Хмельницкого, 16, 16б (лит.А, а2, а3; лит.Б)
1140.	381621312890005	Усадьба Трекина И.Ф., позже Грязнухиной М.А.	1883-1901 гг.	камень	Го регион., Распоряжение правительства ИО от 17.03.2014 г. № 174-рп	Иркутская область, г. Иркутск, ул. С. Разина, 30, лит. А, А1, А2, лит. Б	Разина С. ул., 30, лит. А, А1, А2, лит. Б
1141.	381620921590005	Усадьба Фефелова	кон.XIXв., нач.XX вв.	дерево, кирпич	ГО регион., реш. обл. № 73 от 22.02.90 г., прил.1, п.26	Иркутская область, г. Иркутск, ул. Боград, 8	Чудотворская ул. (бывш.Боград ул., 8, лит.А, а1, а2, Б, б; лит.В,
1142.		Усадьба Харченко: особняк, доходный дом	кон.XIX-нач.XX вв.	дерево	ГО регион., приказ о включении в реестр № 340- спр от 22.10.2019 г.	Иркутская область, г. Иркутск, ул. Грязнова, 16, 16/1	Грязнова ул., 16, 16/1 (лит.А, А1, А2, а2, лит.Б, б1)
1143.	381620977360005	Усадьба Шенкмана	кон.XIX в.	дерево	ГО регион., реш. обл. № 73 от 22.02.90 г., прил.1, п.203	Иркутская область, г. Иркутск, ул. Свердлова, 9а, б	Свердлова ул., 9, лит. А, А2, А3; лит.Б, Б2, Б3

1144.	381620662450005	Усадьба Шмотина	XIX в.	дерево	ГО регион., реш. обл. № 73 от 22.02.90 г., прил.1, п.97	Иркутская область, г. Иркутск, ул. Кожова, 33	Кожова ул., 33, лит.А. А1; лит.Б, Б1, Б2, Б3, Б4
1145.	381721282550005	Усадьба, 2 дома, флигель	кон.XIX в.	дерево	ГО регион., реш. обл. № 73 от 22.02.90 г., прил.1, п.69	Иркутская область, г. Иркутск, ул. Декабрьских событий, 75а, 75б, 75в	Декабрьских Событий ул., 75, лит.Л, Л1, Л2; лит.Б, Б1, Б2; лит.В
1146.		Усадьба: два жилых дома	кон.XIX-нач.XX вв.	дерево	ГО регион., приказ № 169- спр от 03.07.2019 г.	Иркутская область, г. Иркутск, ул. Богдана Хмельницкого, 12, 12/1	Хмельницкого Б. ул., 12, 12/1
1147.		Усадьба: два жилых дома	кон.XIX-нач.XX вв.	дерево	ГО регион., приказ № 54- спр от 17.04.2019 г.	Иркутская область, г. Иркутск, улица Богдана Хмельницкого, 13, 13б	Хмельницкого Б. ул., 13, 13б (лит.А, лит.Б)
1148.		Усадьба: доходный дом с лавкой, службы	конец XIX - начало XX вв.	дерево, камень	ГО регион. - приказ № 226- спр от 22.09.2020 г.	Иркутская область, г. Иркутск, ул. Халтурина, 15	ул. Халтурина ул., 15
1149.		Усадьба: доходный дом, торговая лавка	кон.XIX в.	дерево, камень	ГО регион., приказ № 164- спр от 03.07.2019 г	Иркутская область, г. Иркутск, ул. Желябова, 16, 16а	Желябова ул., 16, 16а (лит.А, лит.Ж)
1150.	381720829050005	Усадьба: три дома	кон. XIX в.	А, В, Д - дерево, Б- песчаник	ГО регион., реш. обл. № 73 от 22.02.90 г., прил.1, п.235.	Иркутская область, г. Иркутск, ул. Уткина, 18а, б, в	Уткина ул., 18, лит.А, а, а1, Б (пристрой); лит.В, в1, в2, лит.Д

1151.		Усадьба: три дома - особняк, флигель, доходный дом	1830-1870-е гг.; сер. XIX в.	дерево	ГО регион., реш. обл. № 73 от 22.02.90г., прил.2, п.22; № 149 от 25.03.85г.	Иркутская область, г. Иркутск, ул. Б. Хмельницкого, 34а, 34б,	Хмельницкого Б. ул., 34, лит.Б, б2, лит.В
1152.	381720921450025	Флигели	кон.XIX в.	камень	ГО регион., реш. обл. № 73 от 22.02.90 г., прил.1, п.85	Иркутская область, г. Иркутск, ул. Каштаковская, 52-53	Каштаковская ул., 55, лит.З; лит.Ж
1153.	381721282760005	Хозяйственные постройки в усадьбе декабриста С.Г. Волконского: конюшня, людская изба, амбар с погребом, хлев, каретный сарай, заплот, ворота с калитками	1850-1856 гг.	дерево	ГО регион., приказ № 28- спр от 11.04.2016 г.	Иркутская область, г. Иркутск, пер. Волконского, 10, лит.Б; лит.В; лит.Д, д; лит.Ж; лит.К–К1	Волконского пер., 10, лит.Б; лит.В; лит.Д, д; лит.Ж; лит.К-К1
Киренский район							
1154.		Усадьба Маркова: два жилых дома	нач.XX в.	дерево	ГО регион., приказ № 150- спр от 27.06.2019 г.	Иркутская область, Киренский район, г. Киренск, Ленских Рабочих ул., 30, ул. Ленских Рабочих, 31	Киренский район, г. Киренск, Ленских Рабочих ул., 30, ул. Ленских Рабочих, 31
Усольский район							
1155.		Церковь Казанской иконы	1814-1816 гг., 1884-1885 гг. - ограда.	камень	ГО регион. - приказ № 28- спр от 02.03.2020 г.	Иркутская область, Усольский	Усольский р-он, Тельма р.п., Зуева ул., 1

		Божией Матери, ограда				р-он, Тельма р.п., Зуева ул., 1	

Объекты культурного наследия местного (муниципального) значения, расположенные на территории Иркутской области

6.1. Памятники градостроительства и архитектуры

п/п	Регистр. № в списках	Наименование по решению	Датировка	Материал	Категория охраны	Адрес по решения, постановлениям	Адрес
г.Иркутск							
1156.	38172128 2520004	Усадьба Арцибашевых. Главный дом усадьбы	до 1890-е гг.	дерево	ГО местн. (муницип.), Распоряжение Правительства ИО от 26.12.2013г. № 636-рп,	Иркутская область, г. Иркутск, Лапина ул., 35, лит.А, а	Лапина ул., 35, лит.А, а

4. РАЗДЕЛ III. ДОСТОПРИМЕЧАТЕЛЬНЫЕ МЕСТА

Перечень объектов культурного наследия регионального значения

п/п	Регистр. № в списках	Наименование по решению	Датировка	Материал	Категория охраны	Адрес по решения, постановлениям	Адрес
г.Иркутск							
1157.		Иркутский ипподром	1900 г.		ГО регион., приказ № 207- спр от 01.09.2020 г.	Иркутская область, г. Иркутск, ул. Култукская, 107	г. Иркутск, ул. Култукская, 107
1158.	381730829400005	Иркутское мемориальное Иерусалимское кладбище	1772г.-1920-е гг.		ГО регион., приказ о включении в реестр № 62- спр от 29.12.2015	Иркутская область, г. Иркутск, в границах ул. Борцов Революции, ул. Коммунаров, ул. Парковая, ул. 1–я Советская, ул. Байкальская, бровка северного склона Иерусалимской горы	в границах ул. Борцов революции, ул. Коммунаров, ул. Парковая, ул. 1-я Советская, ул. Байкальская, бровка северного склона Иерусалимской горы.
1159.	381530388900005	Мемориальный комплекс «Вечный огонь»	1975 г.	гранит	ГО регион., реш. обл. № 294 от 24.06.80 г., прил.3, р.II, п.6	Иркутская область, г. Иркутск, Нижняя набережная (сквер за	Нижняя Набережная ул.
1160.	381730977440005	Парк, в котором профессором А.В. Вознесенским были высажены все породы деревьев Восточной Сибири	кон. XIX в., нач. XX в.		ГО регион., реш. обл. № 73 от 22.02.90г., прил.1, п.160	Иркутская область, г. Иркутск, в границах улиц Партизанская, Байкальская, Трилиссера, 4-я Советская	в границах улиц Партизанская, Байкальская, Трилиссера, 4-я Советская
Иркутский район							

1161	38163065 8520005	Место захоронения жертв массовых политических репрессий 1937-1940 годов	1937-1940 гг.	мемориал - бетон, мрамор, железо	ГО регион., Пост.Губернатора Ирк. обл. № 303-п от 31.10.97 г.	Иркутский район, восточнее села Пивовариха	Иркутский район, восточнее села Пивовариха

Перечень объектов культурного наследия регионального значения, включенных в единый государственный реестр объектов культурного наследия (памятников истории и культуры) народов Российской Федерации (ЕГРОКН), находящихся на территории Эхирит-Булагатского района Иркутской области

Объекты культовые и этнографические1

№ п/п	Наименование объекта культурного наследия регионального значения	Местонахождение объекта культурного наследия регионального значения (в соответствии с нормативным правовым актом органа государственной власти субъекта Российской Федерации о его постановке на государственную охрану)	Регистрационныйномер в ЕГРОКН
1162.	Эрен хадэн тайлаган	В 7 км. к С от с. Ахины, на склоне горы, с геодезической отметкой 870,4 м.	381731278970005
1163.	Тарян	В 4 км к северу от с. Ахины, ближе к юго-восточному склону горы с геодезической отметкой 857,3 м. в 600 м к ЮЗ от ритуального места расположена г. Красная	381731279270005
1164.	Уланэ-Буха	В 1 км. к северу от с. Ахины, на юго-западном склоне горы	381731279370005
1165.	Ихинтэн убгэдэ барьяса	На берегу р. Куды, между селами Тимошинск и Ахины	381731279450005
1166.	Хортын булаг	В 6 км. от д. Хабаровск, на правом берегу у истока ключа Хертой	
1167.	Саган булак тайлаган	В 2,5 км к западу от ул. Бухтумур, возле ручья Хушеева (Саган-булак)	381731279490005
1168.	Хурайтэн барьса	В 4 км к югу от ул. Бухтумур, на западном пологом склоне горы	381731279520005
1169.	Минганэ барьса	В 3,5 км к ЮЗ от ул. Бухтумур, на возвышенности гравийной дороги Ахины-Байтог	381731279540005
1170.	Байтогэтайлаган	В 2 км к востоку от с. Байтог, на горе с геодезической отметкой 737,3 м	381731279560005
1171.	Байтогэ барьса	В 2,3 км к ЮВ от с. Байтог, на равнине у подножия г. Байтог	381731279650005
1172.	Айхайн барьса	В 1,8 км к югу от с. Байтог, на возвышенности гравийной дороги Гаханы-Байтог	381731279580005
1173.	Хуш - толгойубгэдэ	В 0,5 км к северу от ул. Хуты, на опушке хвойного леса	
1174.	Хашаэ тайлаган	В 1,5 км к югу от ул. Хуты, на опушке хвойного леса	381731279610005
1175.	Хутлэ барьса	В 6 км к северу от ул. Хуты, в местности Налюр, по проселочной дороге Хуты-Холбот	

[1] Постановлением главы администрации Усть-Ордынского Бурятского автономного округа №113-п от15.05.2002 г. утвержден перечень памятников археологии и этнографии УОБАО, находящихся на территории округа

1176.	Аинэ барьса	В 2 км к ЮВ от ул. Хуты, в местности Аин на подъеме горы, по дороге Хуты-Еленинск	381731279670005
1177.	Муханэ Шармэн барьса	В 2,5 км к западу от ул. Хуты, на спуске горы по дороге Муромцовка-Хуты	381731279680005
1178.	Нарьетэ тайлаган	В 1,5 км к ЮВ от ул. Хуты, в местности Аин	381731279700005
1179.	Наран дабан тоодай	В 10 км к северу от с. Муромцовка, на спуске с перевала в долину р. Куленга	381731279720005
1180.	Барьсэн хушун	В 4,3 км к северу от с. Муромцовка, на вершине перевала по дороге Муромцовка-Шертой.	381731279740005
1181.	Шортэн тоодэй	В 2,8 км к северу от с. Муромцовка, на подъеме перевала по дороге Муромцовка-Шертой	
1182.	Хортын булак	В 6 км к западу от с. Новониколаевск, у истока ручья Хортын-Гол	
1183.	Нэгэн наран	В 1 км к СЗ от с. Новониколаевск по дороге Гаханы-Новониколаевск	381731279770005
1184.	Хусхайн барьса	В 1,5 км. к ЮЗ от с. Муромцовка, на небольшой возвышенности дороги Новониколаевск-Муромцовка	381731279790005
1185.	Нурхэн барьса	В 4,5 км к ЮЗ от с. Муромцовка, на небольшой возвышенности дороги Новониколаевск-Муромцовка	381731279810005
1186.	Шихэн барьса	В 1 км к ЮЗ от ул. Хабаровск, по дороге Хабаровск-Байтог	381731279830005
1187.	Хууха барьса	В 1 км к западу от ул. Хабаровск, на возвышенности с геодезической отметкой 699,9 м.	381731279840005
1188.	Гурбан шулун	В 2, 8 км к западу от ул. Хабаровск	381731279890005
1189.	Дарбэн ехэбарьса	В 4,3 км к ЮЗ от у. Хабаровск и в 5 км к СВот с. Гаханы, по дороге Гаханы-Новониколаевск	381731279940005
1190.	Улангин барьса	В 3,5 км к СВ от ул. Хабаровск, по дороге Хабаровск-Новониколаевск, в 300 м к СЗ от ручья Дундайка	381731279970005
1191.	Ирхипшин	На окраине ул. Хабаровск, напртив зерносклада	381731279990005
1192.	Хапсагай тайлаган	В 2 км к ЮВ от с. Гаханы, у подножия г. Хапсагай с геодезической отметкой 756 м.	381731280000005
1193.	Улан тайлаган	В 1,7 км к северу от ул. Зурцаган, на горе Улан с геодезической отметкой 738,5 м.	381731280040005
1194.	Убгэдэ тайлаган	В 0,3 км к югу от ул. Зурцаган, на площадке северного пологого склона	381731280090005
1195.	Хутэл барьса	В 1,75 км к северу от с. Гаханы, на вершине урочища Хутэл, по дороге Гаханы-Байтог	
1196.	Тугушин булак	В 360 м. от южного подножия горы Улан	381731280150005
1197.	Олзоне убгэдэ барьса	В 3 км. к югу от с. Гаханы, по дороге Гаханы-Бозой	381731280170005

1198.	Барун хадэн барьса	В 375 м к ССЗ от с. Кукунут, первый подъем по дороге в с. Харазаргай	381731282880005
1199.	Ундэр Далютайлаган	На склоне горы в 860 м. к востоку от с. Кукунут, на горе с геодезической отметкой 678,8 м.	
1200.	Шэтэ тайлаган	В 3 км к Св от с. Кукунут, на вершине горы высотой 765 м.	381731280360005
1201.	Ухэр-Манхай тайлаган	В 4 км к ЮЗ от п. Бозой, на правом берегу р.Куды	381731280390005
1202.	Хапсагайтайлаган	В 5,5 км к востоку от с. Харазаргай, в урочище Урлэхэ-Хушун, на южном пологом склоне горы, у подножия которой протекает р. Сухая Куяда.	381731280420005
1203.	Хусхэн барьса	В 850 м к югу от с. Харазаргай, на южном склоне горы с геодезической отметкой 696.1 м.	381731280440005
1204.	Борьхин барьса	В 2,3 км от с. Харазаргай и 1,5 км от с.Кукунут по дороге Харазаргай-Кукунут, на подъеме горы.	381731280450005
1205.	Нуэ хушун Нэжэнтэ тайлаган	В 3,5 км к ЮВ от с. Нижняя Идыга, на возвышенности левого борта распадка ориентированного по линии З-В и переходящего в падь Харьяшин, в 1,25 км к В от г. Хушун	381731280290005
1206.	Булен тайлаган	На правом берегу р. Куды, у подножияг. Булен, в 5 км к СВ от п. Усть-Ордынский и 0,8 км к югу от Идыгинских летников	
1207.	Нумэн толгэн барьса	В 1,2 км к югу от с. Нижняя Идыга, на подъеме горы, по дороге Идыга-Кулункун	381731280480005
1208.	Самхыгэ хубуд барьса	В 0,6 км от с. Нижняя Идыга по дороге Н. Идыга-В. Идыга	381731280490005
1209.	Булгэн толгэн тайлаган	В 2,3 км к ССЗ от с. Кулункун, в верховье пади Улярбат, у истока ручья	381731280520005
1210.	Убунхуни Ууарабарьса	В 3 км к западу от с. Кулункун, на опушке хвойного леса, по автодороге Усть-Орда-Оса	381731280540005
1211.	Натэн буха барьса	В 2 км к СЗ от с. Кулункун по автодороге Оса-Усть-Орда	381731280580005
1212.	Хандагайтайлаган	В 1,25 км к югу от с. Кулункун, в пади у подножия горы Хандагай	381731280600005
1213.	Кулункунэ убгэдэй барьса	В 3 км к западу от п. Усть-Ордынский по автодороге Усть-Орда-Оса	381731280620005
1214.	Три сосны (Табан наран)	В 2 км к востоку от ул. Гулзагай по автодороге	381731280630005
1215.	Хара Булу тайлаган	В 1,5 км к ЮВ от ул. Гулзагай, на вершине горы	381731280650005
1216.	Захэ	В 0,9 км к СЗ от ул. Гулзагай на подъеме горы по автодороге Усть-Орда-Оса	381731280660005

1217.	Захэн шургэ	В 620 м к югу от ул. Батхай, около поворотана автодорогу Усть-Орда-Оса (у подножия горы)	381731280670005
1218.	Улябартатайлаган	В 1 км к востоку от ул. Батхай, на правомборту пади ориентированной по линии восток-запад, выходящей на ручей Кударейка	381731280710005
1219.	Хуатолгой Ойгэ тайлаган	На небольшой поляне с соснами посреди пашни, в 2,4 км к западу от ул. Батхай	381731280730005
1220.	Хушун тайлаган	В 1 км к ЮЗ от с. Кударейка, на юго-восточном склоне горного массива, в лесу	381731280780005
1221.	Долон шунэн	В 1,25 км к СВ от с. Кударейка по автодороге Усть-Орда-Оса, на южном склоне горы около поворота на с. Кударейка	381731280800005
1222.	Туле модон барьса	В 2 км к СВ от с. Кударейка, на 23-м км по автодороге Усть-Орда-Оса	381731280820005
1223.	Булсэн барьса	В 1 км от трассы Иркутск-Качуг на поворотев с. Булуса	381731280830005
1224.	Бардарак барьса	В 3,5 км к ЮВ от с. Булуса и в 4,5 км к СЗ от трассы Иркутск-Качуг, в небольшом распадке северного склона горы с геодезической отметкой 597 м., в 1 км к СЗ от полевогостана Егоровская	
1225.	Шаршэ убугун Шарташа	В 2,5 км к ЮВ от с. Булуса, в урочище Булусянка, в 0, 75 км к ЮЗ от горы Хандагайи 0,25 км к С от ручья Булуса	381731280840005
1226.	Нарьэтэ барьса	В 0,5 км к югу от с. Булуса, по автодороге Булуса, по автодороге Булуса-Зады, место обозначено ритуальным знаком -сэргэ	381731280870005
1227.	Дурбэн залу	В 0,6 км к западу от с. Булкса по дороге Булуса-Толдой	
1228.	Дурбэн Залу	В 3 км к ССЗ от с. Булуса, на левом борту пади Тарята-Ялга	381731280890005
1229.	Арбан хоерэ утугэ Бурхан тайлаган	В 2 км к северу от с. Булуса в лесу на вершине горы, на месте средневекового городища	381731280910005
1230.	Малан хадэнубгэдуд	В 3,5 км к СЗ от с. Булуса, на правом берегу пади Опсе-Гол, по проселочной дорогеБулуса-Гулзагай.	381731280920005
1231.	Батагэн барьса	В 1,25 км к западу от с. Булуса и в 1,25 к ЮВ от ул. Толодой, на южном берегу Булусинского озера	381731280860005
1232.	Нюргунэ гурбан	В 1,5 км к СЗ от ул. Толодой, на вершине горы с геодезической отметкой 651,9 м	381731280930005
1233.	Аларэ дурбэнтоодэй	В 1 км к СВ от ул. Толодой, на юго- восточном мысе водораздела Булуса - Улсы-Гол	
1234.	Толодын убгэдэ	В 1,7 км к северу от ул. Толодой, на правом борту пади Опсе-Гол, к югу от ручья Улсы-Гол	381731280950005
1235.	Колькин барьса	В 2 км к северу от ул. Толодой, в верховье р. Булуса	381731280960005
1236.	Тулое долон убгэдэ	В 0,6 км к югу от ул. Зады, на правом борту небольшого распадка, в 0, 3 км к ЮВ от озера Тотха	381731280970005

1237.	Унхэрэ дурбэн тайлаган	В 2 км к востоку от ул. Зады, на южном склоне горы Унхыр.	381731280980005
1238.	Барун харынбарьса	В 0,8 км к СЗ от с. Майск, по автодороге Майск-Никольск, на опушке соснового леса	381731280990005
1239.	Нарьетэ барьса	В 1,8 км к СЗ от ул. Зады, в пади Малантерен, обозначено ритуальным знаком -сэргэ	381731281010005
1240.	Дурлэн барьса	Возле поворота на ул. Зады с трассы Иркутск-Качуг	381731281000005
1241.	Харгын хоерэ барьса	На 51-м км тарссы Иркутск-Качуг. Обозначено двумя ритуальными знаками	381731281030005
1242.	Хапсалэ убгэдэ барьса	На 55,6 км тарссы Иркутск - Качуг	381731281040005
1243.	Хапсалэтайлаган	В 2,7 км к ЮЗ от с. Капсал, на юго-восточном склоне горы Буялга, с запада ограничено падью Танхай	
1244.	Ахэныша барьса	В 0,5 км к СЗ от с. Капсал, у северо-восточного подножия горы, обозначено ритуальным знаком - сэргэ	
1245.	Нахалтан басаганэ барьса	В 2 км к СЗ от с. Капсал, в 80 м. от трассы Иркутск-Качуг	381731281020005
1246.	Бухэ нуга	В 3,2 км к западу от с. Алужино, в распадке юго-западного склона горы Бухун-Унаган	381731281060005
1247.	Ундэр Хушун	В 1,7 км к югу от с. Б. Кура и 2 км к СВ от с. Алужино, на берегу р. Кура	
1248.	Абаганатскаягора	В 3,6 км к СЗ от с. Алужино, на перевале водораздела Куда-Мурин, по дороге Усть-Орда - Захал, обозначено ритуальным знаком-сэргэ	381731281120005
1249.	Зун хушун	В 6,5 км к СЗ от ул. Харанут, на вершине водораздела Куда-Мурин, по проселочной дороге Усть-Орда-Харанут	
1250.	Бужуханэбасаган	В 3,3 км к СВ от с. Большая Кура и в 4 км к западу от ул. Харанут, по дороге Алужино-Харанут	
1251.	Батрэ хубунХалудэр	В 2 км к западу от ул. Харанут, на западном склоне горного хребта Большой Дабан	381731281080005
1252.	Албадэн дабан	В 1,5 км к СЗ от ул. Харанут, по дороге в Харанутские летники, на восточном склоне водораздела Куда -Мурин	
1253.	Хурэ убгэдэхушун	В 2,5 км к СЗ от ул. Дархат, на развилке лесных дорог у СВ подножия горы	
1254.	Дутэ ууба	В 2 км к северу от ул. Дархат, в лесу на южном склоне небольшой возвышенности	
1255.	Дархадэ тайлаган	В 1,5 км к северу от ул. Дархат, в небольшом распадке	
1256.	Дархадэ барьса	В 0,2 км к ЮВ от ул. Дархат, в небольшом распадке напротив горы Тургэн хушун, по дороге Харанут-Дархат	
1257.	Мухур Булак	В 2 км к СВ от ул. Дархат, возле родника Мухур Булак, впадающего в р. Мурин	

1258.	Ганжу хуган	В 200 м к северу от ул. Дархат, на вовышенности по дороге к ритуальному месту Дархадэ тайлаган	
1259.	Нохото	В 4,7 км к СЗ от с. Коросук, на перевале водораздела Куда-Мурин по трассе Усть-Орда-Харат	
1260.	Хушун	В 5,7 км к СЗ от с. Корсук и в 0,5 км к западу от трассы Усть-Орда-Харат, в распадке ориентированном по линии СВ-ЮЗ	
1261.	Багалсак	В 6,5 км к СЗ от с. Корсук и в 1,5 км к востоку от трассы Усть-Орда-Харат по дороге к корсукскому полевому стану	
1262.	Долоно хушунбулдуд	В 2,3 км к СЗ от ул. Ишины, на правом южном борту пади Зун Шинхэн по дороге Ишины-Гушит	
1263.	Хульнэ барьса	В 1,5 км к ЮЗ от ул. Гушит, на юго-зпадном берегу Ординского озера (Хулэн)	
1264.	Хундэ модон (Ипхэтэ)	В 0,4 км к вотсоку от ул. Ишины, в небольшом распадке на западном склоне горы. На ритуальном месте находится большая ель в окружении смешанного леса	
1265.	Улан-Бор	В 0,83 км к югу от ул. Ишины у подножия южного склона горы	
1266.	Тайлаган шургэ	В 0,5 км к югу от ул. Гушит на берегу ручья Ирсай	
1267.	Хульнэ барьса	В 0,6 м к западу от ул. Гушит, на небольшом пригорке северного берега Ординского озера	
1268.	Гушитский тайлаган Гурбультэ	В 3,5 км к северу от ул. Гушит, на крутом западном склоне горы. На ритуальном месте находится валун из песчанника с цилиндрическим отверстием	
1269.	Булак	В 1,8 км к ЮЗ от ул. Тотохон, на вовышенности посреди болотистой низменности	
1270.	Тотхоной барьса	В 1,5 км к югу от ул. Тотохон по дороге Корсук-Тотохон, на против ритуального места Булак	
1271.	Шохтэн барьса	В 1,5 км к СЗ от ул. Шохтой в пади Эмгэн-Елга, на возвышенности по дороге к ритуальному месту Тодэн тайлаган	
1272.	Тодэн тайлаган	В 3 км к СЗ от ул. Шохтой на небольшой горе березовой рощи	
1273.	Хара наран	В 6 км к СЗ от ул. Шохтой, в урочище Пеноскина Шаманка, в верховье пади Пеноскина, на небольшой горе с березовой рощей	
1274.	Барисан	В 1 км к западу от д. Наумовка на левом берегу пади Пеноскина, по дороге Наумовка-Олой	
1275.	Наумовкэн барьса	На западной окраине д. Наумовка	

1276.	Арбагата	В 6 км к СВ от ул. Шохтой, на опушке хвойного леса, с востока ограничено пашней	
1277.	Уланэ тайлаган	В 2,5 км к востоку от ул. Шохтой, на вершине горы	
1278.	Тэхэ-Ялга	В 2,3 км к востоку от ул. Шохтой, в пади у юго-западного подножия горы с геодезической отметкой 670,2 м напротив ритуального места Уланэ тайлаган	
1279.	Гура ундэр буллу	В 2,5 км к востоку от ул. Шохтой, на поляне, расположенной на вершине горы	
1280.	Дуртэ ялгатайлаган	В 0,35 км к востоку от айла Зун Булук, на левом борту пади ориентированной по линии С-Ю	
1281.	Шабрэ толгэ	В 2,75 км к СВ от ул. Онтонхой, на левом борту пади ориентированной по линии С-Ю. Ритуальное место обнесено изгородью	
1282.	Булгэ толгэ	В 350 м. от айла Зун Булук в пади Улан-Гол, возле родника	
1283.	Булак	В 300 м. к северу от айла Барун Булук, возле родника	
1284.	Нудлэ барьса	В 3,5 км к северу от с. Олой, на перевале по дороге Олой -Отонхой	
1285.	Боохин барьса	В 0,75 км к ЮЗ от ритуального места Нудлэ барьса, на опушке березового места	
1286.	Боохин тайлаган(Шабэ эха)	В 2 км к СЗ от ритуальногоместа Нудлэ барьса и в 1,75 км к ЮЗ от ритуального места Боохин барьса	
1287.	Басэн убгэдэ тайлаган	В 3 км к югу от с. Олой и в 0,6 км к западу по распадку от дороги на Харанутский угольный разрез	
1288.	Хорьсэ барьса	В 3,75 км. к югу от ул. Олой, на возвышенности в непосредственной близости Харанутского угольного разреза	
1289.	Нумэн барьса	В 3,25 км к ЮВ от с. Олой, в вреховье пади Нумай-Елга. Неподолеку от ритуального места находиться триангуляционный знак	
1290.	Нэхэ Бати Ухэр	В 4,5 км к ЮВ от с. Олой, на пашне в верховье пади Нэхэй-Елга	

1291.	Далхэн толгэ ирсэн отонхэн барьса	В 4,5 км к ЮВ от с. Олой, на пашне в верховье пади Долхай-Елга	
1292.	Буленэ тайлаган	В 2,5 км к СВ от п. Усть-Ордынский, на правом берегу р. Куды, напротив южного склона г. Булен	

Выявленные объекты культурного наследия (памятники истории, архитектуры, археологии) Иркутской области

	Кол-во
г.Иркутск	
Объекты культурного наследия (за исключением объектов археологического наследия)	433
Объекты культурного наследия, являющиеся объектами археологического наследия (за исключением достопримечательных мест)	47
Аларский район	
Объекты культурного наследия (за исключением объектов археологического наследия)	34
Объекты культурного наследия, являющиеся объектами археологического наследия (за исключением достопримечательных мест)	14
Ангарский городской округ	
Объекты культурного наследия (за исключением объектов археологического наследия)	1
Объекты культурного наследия, являющиеся объектами археологического наследия (за исключением достопримечательных мест)	18
Балаганский район	
Объекты культурного наследия (за исключением объектов археологического наследия)	40
Объекты культурного наследия, являющиеся объектами археологического наследия (за исключением достопримечательных мест)	197
Баяндаевский район	
Объекты культурного наследия (за исключением объектов археологического наследия)	-
Объекты культурного наследия, являющиеся объектами археологического наследия (за исключением достопримечательных мест)	8
Бодайбинский район	
Объекты культурного наследия (за исключением объектов археологического наследия)	20
Объекты культурного наследия, являющиеся объектами археологического наследия (за исключением достопримечательных мест)	34
Боханский район	
Объекты культурного наследия (за исключением объектов археологического наследия)	85
Объекты культурного наследия, являющиеся объектами археологического наследия (за исключением достопримечательных мест)	37

г.Братск	
Объекты культурного наследия (за исключением объектов археологического наследия)	43
Объекты культурного наследия, являющиеся объектами археологического наследия (за исключением достопримечательных мест)	33
Братский район	
Объекты культурного наследия (за исключением объектов археологического наследия)	9
Объекты культурного наследия, являющиеся объектами археологического наследия (за исключением достопримечательных мест)	158
Жигаловский район	
Объекты культурного наследия (за исключением объектов археологического наследия)	406
Объекты культурного наследия, являющиеся объектами археологического наследия (за исключением достопримечательных мест)	109
Заларинский район	
Объекты культурного наследия (за исключением объектов археологического наследия)	111
Объекты культурного наследия, являющиеся объектами археологического наследия (за исключением достопримечательных мест)	22
г.Зима	
Объекты культурного наследия (за исключением объектов археологического наследия)	110
Объекты культурного наследия, являющиеся объектами археологического наследия (за исключением достопримечательных мест)	-
Зиминский район	
Объекты культурного наследия (за исключением объектов археологического наследия)	151
Объекты культурного наследия, являющиеся объектами археологического наследия (за исключением достопримечательных мест)	11
Иркутский район	
Объекты культурного наследия (за исключением объектов археологического наследия)	254
Объекты культурного наследия, являющиеся объектами археологического наследия (за исключением достопримечательных мест)	323
Казачинско-Ленский район	
Объекты культурного наследия (за исключением объектов археологического наследия)	53

Объекты культурного наследия, являющиеся объектами археологического наследия (за исключением достопримечательных мест)	67
Катангский район	
Объекты культурного наследия (за исключением объектов археологического наследия)	5
Объекты культурного наследия, являющиеся объектами археологического наследия (за исключением достопримечательных мест)	57
Качугский район	
Объекты культурного наследия (за исключением объектов археологического наследия)	412
Объекты культурного наследия, являющиеся объектами археологического наследия (за исключением достопримечательных мест)	242
Киренский район	
Объекты культурного наследия (за исключением объектов археологического наследия)	97
Объекты культурного наследия, являющиеся объектами археологического наследия (за исключением достопримечательных мест)	131
Куйтунский район	
Объекты культурного наследия (за исключением объектов археологического наследия)	84
Объекты культурного наследия, являющиеся объектами археологического наследия (за исключением достопримечательных мест)	45
Мамско-Чуйский район	
Объекты культурного наследия (за исключением объектов археологического наследия)	10
Объекты культурного наследия, являющиеся объектами археологического наследия (за исключением достопримечательных мест)	13
Нижнеилимский район	
Объекты культурного наследия (за исключением объектов археологического наследия)	-
Объекты культурного наследия, являющиеся объектами археологического наследия (за исключением достопримечательных мест)	53
Нижнеудинский район	
Объекты культурного наследия (за исключением объектов археологического наследия)	82
Объекты культурного наследия, являющиеся объектами археологического наследия (за исключением достопримечательных мест)	39
Нукутский район	

Объекты культурного наследия (за исключением объектов археологического наследия)	-
Объекты культурного наследия, являющиеся объектами археологического наследия (за исключением достопримечательных мест)	37
Ольхонский район	
Объекты культурного наследия (за исключением объектов археологического наследия)	65
Объекты культурного наследия, являющиеся объектами археологического наследия (за исключением достопримечательных мест)	1554
Осинский район	
Объекты культурного наследия (за исключением объектов археологического наследия)	-
Объекты культурного наследия, являющиеся объектами археологического наследия (за исключением достопримечательных мест)	34
Слюдянский район	
Объекты культурного наследия (за исключением объектов археологического наследия)	52
Объекты культурного наследия, являющиеся объектами археологического наследия (за исключением достопримечательных мест)	31
Объекты культурного наследия, входящие в состав объекта культурного наследия федерального значения «Комплекс Кругобайкальской железной дороги (от ж/д ст.Байкал до ж/д ст.Слюдянка)»	
Памятники архитектуры	170
Инженерные сооружения. Тоннели и галереи	56
Инженерные сооружения. Водопропускные сооружения	248
Инженерные сооружения. Подпорные и другие стенки	269
Природные и ландшафтные памятники КБЖД	46
Тайшетский район	
Объекты культурного наследия (за исключением объектов археологического наследия)	61
Объекты культурного наследия, являющиеся объектами археологического наследия (за исключением достопримечательных мест)	54
г.Тулун	
Объекты культурного наследия (за исключением объектов археологического наследия)	45
Объекты культурного наследия, являющиеся объектами археологического наследия (за исключением достопримечательных мест)	8

Тулунский район	
Объекты культурного наследия (за исключением объектов археологического наследия)	75
Объекты культурного наследия, являющиеся объектами археологического наследия (за исключением достопримечательных мест)	77
г.Усолье-Сибирское	
Объекты культурного наследия (за исключением объектов археологического наследия)	229
Объекты культурного наследия, являющиеся объектами археологического наследия (за исключением достопримечательных мест)	24
Усольский район	
Объекты культурного наследия (за исключением объектов археологического наследия)	143
Объекты культурного наследия, являющиеся объектами археологического наследия (за исключением достопримечательных мест)	148
г.Усть-Илимск	
Объекты культурного наследия (за исключением объектов археологического наследия)	-
Объекты культурного наследия, являющиеся объектами археологического наследия (за исключением достопримечательных мест)	6
Усть-Илимский район	
Объекты культурного наследия (за исключением объектов археологического наследия)	19
Объекты культурного наследия, являющиеся объектами археологического наследия (за исключением достопримечательных мест)	85
Усть-Кутский район	
Объекты культурного наследия (за исключением объектов археологического наследия)	288
Объекты культурного наследия, являющиеся объектами археологического наследия (за исключением достопримечательных мест)	82
Усть-Удинский район	
Объекты культурного наследия (за исключением объектов археологического наследия)	15
Объекты культурного наследия, являющиеся объектами археологического наследия (за исключением достопримечательных мест)	198
г.Черемхово	
Объекты культурного наследия (за исключением объектов археологического наследия)	29

Объекты культурного наследия, являющиеся объектами археологического наследия (за исключением достопримечательных мест)	-
г.Свирск	
Объекты культурного наследия (за исключением объектов археологического наследия)	1
Объекты культурного наследия, являющиеся объектами археологического наследия (за исключением достопримечательных мест)	10
Черемховский район	
Объекты культурного наследия (за исключением объектов археологического наследия)	95
Объекты культурного наследия, являющиеся объектами археологического наследия (за исключением достопримечательных мест)	86
Чунский район	
Объекты культурного наследия (за исключением объектов археологического наследия)	11
Объекты культурного наследия, являющиеся объектами археологического наследия (за исключением достопримечательных мест)	19
Шелеховский район	
Объекты культурного наследия (за исключением объектов археологического наследия)	12
Объекты культурного наследия, являющиеся объектами археологического наследия (за исключением достопримечательных мест)	11
Эхирит-Булагатский район	
Объекты культурного наследия (за исключением объектов археологического наследия)	52
Объекты культурного наследия, являющиеся объектами археологического наследия (за исключением достопримечательных мест)	79

ВНЕСЕНИЕ ИЗМЕНЕНИЙ В СХЕМУ ТЕРРИТОРИАЛЬНОГО ПЛАНИРОВАНИЯ ИРКУТСКОЙ ОБЛАСТИ

КАРТА ГРАНИЦ МУНИЦИПАЛЬНЫХ ОБРАЗОВАНИЙ-ГОРОДСКИХ ОКРУГОВ ОБЛАСТИ, МУНИЦИПАЛЬНЫХ РАЙОНОВ ОБЛАСТИ, ПОСЕЛЕНИЙ ОБЛАСТИ, УТВЕРЖДЁННЫЕ В УСТАНОВЛЕННОМ ПОРЯДКЕ ЗАКОНОМ СУБЪЕКТА РОССИЙСКОЙ ФЕДЕРАЦИИ

УСЛОВНЫЕ ОБОЗНАЧЕНИЯ

ГРАНИЦЫ ЕДИНИЦ АДМИНИСТРАТИВНО-ТЕРРИТОРИАЛЬНОГО ДЕЛЕНИЯ РОССИЙСКОЙ ФЕДЕРАЦИИ

- ГРАНИЦА СУБЪЕКТА РОССИЙСКОЙ ФЕДЕРАЦИИ
- ГРАНИЦА МУНИЦИПАЛЬНОГО РАЙОНА
- ГРАНИЦА ГОРОДСКОГО ОКРУГА
- ГРАНИЦА ГОРОДСКОГО ПОСЕЛЕНИЯ
- ГРАНИЦА СЕЛЬСКОГО ПОСЕЛЕНИЯ
- ГРАНИЦА НАСЕЛЕННОГО ПУНКТА

НАСЕЛЕННЫЕ ПУНКТЫ

- АДМИНИСТРАТИВНЫЙ ЦЕНТР ИРКУТСКОЙ ОБЛАСТИ
- АДМИНИСТРАТИВНЫЙ ЦЕНТР МУНИЦИПАЛЬНОГО РАЙОНА
- АДМИНИСТРАТИВНЫЙ ЦЕНТР ГОРОДСКОГО ОКРУГА
- АДМИНИСТРАТИВНЫЙ ЦЕНТР ГОРОДСКОГО ПОСЕЛЕНИЯ
- АДМИНИСТРАТИВНЫЙ ЦЕНТР СЕЛЬСКОГО ПОСЕЛЕНИЯ

367 **Номер муниципального образования в соответствии с перечнем муниципальных образований, содержащимся в Материалах по обоснованию (Том 2. Часть 1 "Анализ сложившейся административно-территориальной организации Иркутской области")**

ПОВЕРХНОСТНЫЕ ВОДНЫЕ ОБЪЕКТЫ

- ВОДОТОК (РЕКА, РУЧЕЙ, КАНАЛ)
- ВОДОТОК (ОЗЕРО, ПРУД, ОБВОДНЁННЫЙ КАРЬЕР, ВОДОХРАНИЛИЩЕ)

ОБЪЕКТЫ ТРАНСПОРТНОЙ ИНФРАСТРУКТУРЫ

ЖЕЛЕЗНОДОРОЖНЫЕ ПУТИ

- ЖЕЛЕЗНОДОРОЖНЫЙ ПУТЬ ОБЩЕГО ПОЛЬЗОВАНИЯ

ОБЪЕКТЫ ЖЕЛЕЗНОДОРОЖНОГО ТРАНСПОРТА

- ЖЕЛЕЗНОДОРОЖНАЯ СТАНЦИЯ
- ЖЕЛЕЗНОДОРОЖНЫЙ ВОКЗАЛ

АВТОМОБИЛЬНЫЕ ДОРОГИ

- АВТОМОБИЛЬНАЯ ДОРОГА ФЕДЕРАЛЬНОГО ЗНАЧЕНИЯ
- АВТОМОБИЛЬНАЯ ДОРОГА РЕГИОНАЛЬНОГО ИЛИ МЕЖМУНИЦИПАЛЬНОГО ЗНАЧЕНИЯ

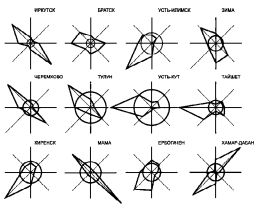

Масштаб 1:100 000

ВНЕСЕНИЕ ИЗМЕНЕНИЙ В СХЕМУ ТЕРРИТОРИАЛЬНОГО ПЛАНИРОВАНИЯ ИРКУТСКОЙ ОБЛАСТИ

КАРТА ИНЖЕНЕРНО-СТРОИТЕЛЬНЫХ УСЛОВИЙ И ПЛАНИРОВОЧНЫХ ОГРАНИЧЕНИЙ

УСЛОВНЫЕ ОБОЗНАЧЕНИЯ

ГРАНИЦЫ ЕДИНИЦ АДМИНИСТРАТИВНО-ТЕРРИТОРИАЛЬНОГО ДЕЛЕНИЯ РОССИЙСКОЙ ФЕДЕРАЦИИ
- ГРАНИЦА СУБЪЕКТА РОССИЙСКОЙ ФЕДЕРАЦИИ
- ГРАНИЦА МУНИЦИПАЛЬНОГО РАЙОНА
- ГРАНИЦА ГОРОДСКОГО ОКРУГА
- ГРАНИЦА ГОРОДСКОГО ПОСЕЛЕНИЯ
- ГРАНИЦА СЕЛЬСКОГО ПОСЕЛЕНИЯ
- ГРАНИЦА НАСЕЛЕННОГО ПУНКТА

ОПОРНЫЕ ТЕРРИТОРИИ РАЗВИТИЯ ИРКУТСКОЙ ОБЛАСТИ
- БОДАЙБИНСКАЯ ОТР
- БРАТСКАЯ ОТР
- САЯНО-ИРКУТСКАЯ ОТР
- ТАЙШЕТО-ТУЛУНСКАЯ ОТР
- УСТЬ-ИЛИМСКО-КАТАНГСКАЯ ОТР
- УСТЬ-КУТСКО-ЛЕНСКАЯ ОТР
- УСТЬ-ОРДЫНСКАЯ БУРЯТСКАЯ ОТР

ПОВЕРХНОСТНЫЕ ВОДНЫЕ ОБЪЕКТЫ
- ВОДОТОК (РЕКА, РУЧЕЙ, КАНАЛ)
- ВОДОТОК (ОЗЕРО, ПРУД, ОБВОДНЁННЫЙ КАРЬЕР, ВОДОХРАНИЛИЩЕ)

ОБЪЕКТЫ ТРАНСПОРТНОЙ ИНФРАСТРУКТУРЫ

ЖЕЛЕЗНОДОРОЖНЫЕ ПУТИ
- ЖЕЛЕЗНОДОРОЖНЫЙ ПУТЬ ОБЩЕГО ПОЛЬЗОВАНИЯ

АВТОМОБИЛЬНЫЕ ДОРОГИ
- АВТОМОБИЛЬНАЯ ДОРОГА ФЕДЕРАЛЬНОГО ЗНАЧЕНИЯ
- АВТОМОБИЛЬНАЯ ДОРОГА РЕГИОНАЛЬНОГО ИЛИ МЕЖМУНИЦИПАЛЬНОГО ЗНАЧЕНИЯ

ОБЪЕКТЫ ЖЕЛЕЗНОДОРОЖНОГО ТРАНСПОРТА
ФЕДЕРАЛЬНОГО ЗНАЧЕНИЯ
- ЖЕЛЕЗНОДОРОЖНАЯ СТАНЦИЯ
- ЖЕЛЕЗНОДОРОЖНЫЙ ВОКЗАЛ

ОБЪЕКТЫ ВОЗДУШНОГО ТРАНСПОРТА
ФЕДЕРАЛЬНОГО ЗНАЧЕНИЯ
- МЕЖДУНАРОДНЫЙ АЭРОПОРТ
- АЭРОПОРТ
- ОБЪЕКТ ЕДИНОЙ СИСТЕМЫ ОРГАНИЗАЦИИ ВОЗДУШНОГО ДВИЖЕНИЯ, РАСПОЛОЖЕННЫЙ ВНЕ АЭРОПОРТОВ (АЭРОДРОМОВ)

РЕГИОНАЛЬНОГО ЗНАЧЕНИЯ
- АЭРОПОРТ
- АЭРОДРОМ
- ПОСАДОЧНАЯ ПЛОЩАДКА
- ОБЪЕКТ ЕДИНОЙ СИСТЕМЫ ОРГАНИЗАЦИИ ВОЗДУШНОГО ДВИЖЕНИЯ, РАСПОЛОЖЕННЫЙ ВНЕ АЭРОПОРТОВ (АЭРОДРОМОВ)

ОБЪЕКТЫ ВОДНОГО ТРАНСПОРТА
ФЕДЕРАЛЬНОГО ЗНАЧЕНИЯ
- РЕЧНОЙ ПОРТ
- ОБЪЕКТ ИНФРАСТРУКТУРЫ ВНУТРЕННИХ ВОДНЫХ ПУТЕЙ
- ПРИЧАЛ
- СУДОХОДНЫЕ ГИДРОТЕХНИЧЕСКИЕ СООРУЖЕНИЯ ВНУТРЕННИХ ВОДНЫХ ПУТЕЙ

РЕГИОНАЛЬНОГО ЗНАЧЕНИЯ
- РЕЧНОЙ ПОРТ
- ПРИЧАЛ
- СУДОХОДНЫЕ ГИДРОТЕХНИЧЕСКИЕ СООРУЖЕНИЯ ВНУТРЕННИХ ВОДНЫХ ПУТЕЙ

ПУНКТ ПРОПУСКА ЧЕРЕЗ ГОСУДАРСТВЕННУЮ ГРАНИЦУ
ФЕДЕРАЛЬНОГО ЗНАЧЕНИЯ
- ПУНКТ ПРОПУСКА ЧЕРЕЗ ГОСУДАРСТВЕННУЮ ГРАНИЦУ

ПРЕДПРИЯТИЯ ПРОМЫШЛЕННОСТИ, СЕЛЬСКОГО И ЛЕСНОГО ХОЗЯЙСТВА, ОБЪЕКТЫ УТИЛИЗАЦИИ И ПЕРЕРАБОТКИ ОТХОДОВ ПРОИЗВОДСТВА И ПОТРЕБЛЕНИЯ

ОБЪЕКТЫ УТИЛИЗАЦИИ, ОБЕЗВРЕЖИВАНИЯ, РАЗМЕЩЕНИЯ ОТХОДОВ ПРОИЗВОДСТВА И ПОТРЕБЛЕНИЯ

РЕГИОНАЛЬНОГО ЗНАЧЕНИЯ
- ОБЪЕКТ РАЗМЕЩЕНИЯ ОТХОДОВ
- ОБЪЕКТ ПО ОБРАБОТКЕ, УТИЛИЗАЦИИ, ОБЕЗВРЕЖИВАНИЮ ОТХОДОВ

ОБЪЕКТЫ ТРУБОПРОВОДНОГО ТРАНСПОРТА И ИНЖЕНЕРНОЙ ИНФРАСТРУКТУРЫ

ЭЛЕКТРОСТАНЦИИ
ФЕДЕРАЛЬНОГО ЗНАЧЕНИЯ
- ЭЛЕКТРОСТАНЦИЯ ГИДРАВЛИЧЕСКАЯ (ГЭС)
- ТЕПЛОВАЯ ЭЛЕКТРОСТАНЦИЯ (ТЭС)
- ТЕПЛОЭЛЕКТРОЦЕНТРАЛЬ (ТЭЦ)

РЕГИОНАЛЬНОГО ЗНАЧЕНИЯ
- ЭЛЕКТРОСТАНЦИЯ ГИДРАВЛИЧЕСКАЯ (ГЭС)

ЭЛЕКТРИЧЕСКИЕ ПОДСТАНЦИИ
ФЕДЕРАЛЬНОГО ЗНАЧЕНИЯ
- ЭЛЕКТРИЧЕСКАЯ ПОДСТАНЦИЯ 500 КВ
- ЭЛЕКТРИЧЕСКАЯ ПОДСТАНЦИЯ 220 КВ

РЕГИОНАЛЬНОГО ЗНАЧЕНИЯ
- ЭЛЕКТРИЧЕСКАЯ ПОДСТАНЦИЯ 110 КВ
- ПЕРЕКЛЮЧАТЕЛЬНЫЙ ПУНКТ

ЛИНИИ ЭЛЕКТРОПЕРЕДАЧИ (ЛЭП)
- ЛИНИИ ЭЛЕКТРОПЕРЕДАЧИ 500 КВ
- ЛИНИИ ЭЛЕКТРОПЕРЕДАЧИ 220 КВ
- ЛИНИИ ЭЛЕКТРОПЕРЕДАЧИ 110 КВ

МАГИСТРАЛЬНЫЕ ТРУБОПРОВОДЫ ДЛЯ ТРАНСПОРТИРОВКИ ЖИДКИХ И ГАЗООБРАЗНЫХ УГЛЕВОДОРОДОВ
- МАГИСТРАЛЬНЫЙ НЕФТЕПРОВОД
- МАГИСТРАЛЬНЫЙ ГАЗОПРОВОД

РАСПРЕДЕЛИТЕЛЬНЫЕ ТРУБОПРОВОДЫ ДЛЯ ТРАНСПОРТИРОВКИ ГАЗА
- КОНДЕНСАТО-ПРОДУКТО-ЭТАНОЛОПРОВОД

СЕТИ ТЕПЛОСНАБЖЕНИЯ
- ТЕПЛОПРОВОД МАГИСТРАЛЬНЫЙ

ИНЫЕ ОБЪЕКТЫ ФЕДЕРАЛЬНОГО ЗНАЧЕНИЯ, РЕГИОНАЛЬНОГО ЗНАЧЕНИЯ, МЕСТНОГО ЗНАЧЕНИЯ

ОБЪЕКТЫ ГОСУДАРСТВЕННОЙ СИСТЕМЫ НАБЛЮДЕНИЙ ЗА СОСТОЯНИЕМ ОКРУЖАЮЩЕЙ СРЕДЫ
ФЕДЕРАЛЬНОГО ЗНАЧЕНИЯ
- СТАЦИОНАРНЫЙ ПУНКТ НАБЛЮДЕНИЙ ЗА СОСТОЯНИЕМ ОКРУЖАЮЩЕЙПРИРОДНОЙ СРЕДЫ, ЕЕ ЗАГРЯЗНЕНИЕМ

Примечание: перечень стационарных пунктов наблюдений за состоянием окружающей природной среды, расположенных на территории Иркутской области, приведён в Материалах по обоснованию (Том 2, часть1, приложение 1)

ЗОНЫ С ОСОБЫМИ УСЛОВИЯМИ ИСПОЛЬЗОВАНИЯ ТЕРРИТОРИИ

САНИТАРНО-ЗАЩИТНАЯ ЗОНА
- САНИТАРНО-ЗАЩИТНАЯ ЗОНА ПРЕДПРИЯТИЙ, СООРУЖЕНИЙ И ИНЫХ ОБЪЕКТОВ

ЗОНЫ ЗАТОПЛЕНИЯ И ПОДТОПЛЕНИЯ
- ЗОНА ЗАТОПЛЕНИЯ
- ЗОНА ПОДТОПЛЕНИЯ

ЗОНЫ ОХРАНЯЕМЫХ ОБЪЕКТОВ
- ЗОНА ОХРАНЯЕМОГО ОБЪЕКТА

ИНЫЕ ЗОНЫ С ОСОБЫМИ УСЛОВИЯМИ ИСПОЛЬЗОВАНИЯ
- ПРИАЭРОДРОМНАЯ ТЕРРИТОРИЯ

ОСОБО ОХРАНЯЕМЫЕ ПРИРОДНЫЕ ТЕРРИТОРИИ

ОСОБО ОХРАНЯЕМЫЕ ПРИРОДНЫЕ ТЕРРИТОРИИ
- ГОСУДАРСТВЕННЫЙ ПРИРОДНЫЙ ЗАПОВЕДНИК, В ТОМ ЧИСЛЕ БИОСФЕРНЫЙ
- НАЦИОНАЛЬНЫЙ ПАРК
- ГОСУДАРСТВЕННЫЙ ПРИРОДНЫЙ ЗАКАЗНИК
- ПРИРОДНЫЙ ПАРК
- ИНЫЕ ОСОБО ОХРАНЯЕМЫЕ ПРИРОДНЫЕ ТЕРРИТОРИИ

ФЕДЕРАЛЬНОГО ЗНАЧЕНИЯ
- ДЕНДРОЛОГИЧЕСКИЙ ПАРК, БОТАНИЧЕСКИЙ САД

РЕГИОНАЛЬНОГО ЗНАЧЕНИЯ
- ПАМЯТНИК ПРИРОДЫ

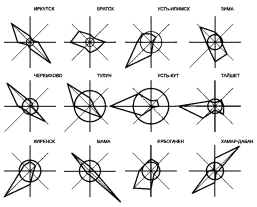

ТЕРРИТОРИИ, ПОДВЕРЖЕННЫЕ РИСКУ ВОЗНИКНОВЕНИЯ ЧРЕЗВЫЧАЙНЫХ СИТУАЦИЙ ПРИРОДНОГО ХАРАКТЕРА

ТЕРРИТОРИИ, ПОДВЕРЖЕННЫЕ РИСКУ ВОЗНИКНОВЕНИЯ ЧРЕЗВЫЧАЙНЫХ СИТУАЦИЙ ПРИРОДНОГО ХАРАКТЕРА
- ТЕРРИТОРИИ, ПОДВЕРЖЕННЫЕ ОПАСНЫМ ГИДРОЛОГИЧЕСКИМ ПРОЦЕССАМ

БАЙКАЛЬСКАЯ ПРИРОДНАЯ ТЕРРИТОРИЯ
- ГРАНИЦА БАЙКАЛЬСКОЙ ПРИРОДНОЙ ТЕРРИТОРИИ
- ГРАНИЦА ЦЕНТРАЛЬНОЙ ЭКОЛОГИЧЕСКОЙ ЗОНЫ БПТ
- ГРАНИЦА АТМОСФЕРНОГО ВЛИЯНИЯ ЦЭЗ БПТ

СЕЙСМИЧЕСКАЯ АКТИВНОСТЬ
- ЭПИЦЕНТРЫ СИЛЬНЫХ ЗЕМЛЕТРЯСЕНИЙ
- СЕЙСМИЧЕСКОЕ РАЙОНИРОВАНИЕ
- ГРАНИЦА ЗОН С РАЗЛИЧНОЙ ИНТЕНСИВНОСТЬЮ ЗЕМЛЕТРЯСЕНИЙ, ИНТЕНСИВНОСТЬ СЕЙСМИЧЕСКОЙ АКТИВНОСТИ

Масштаб 1:100 000

ВНЕСЕНИЕ ИЗМЕНЕНИЙ В СХЕМУ ТЕРРИТОРИАЛЬНОГО ПЛАНИРОВАНИЯ ИРКУТСКОЙ ОБЛАСТИ

КАРТА МЕСТОРОЖДЕНИЙ И ПРОЯВЛЕНИЙ ПОЛЕЗНЫХ ИСКОПАЕМЫХ РЕГИОНАЛЬНОГО ЗНАЧЕНИЯ, В ТОМ ЧИСЛЕ ПЛАНИРУЕМЫХ К ОСВОЕНИЮ В ПЕРИОД ДЕЙСТВИЯ СХЕМЫ

УСЛОВНЫЕ ОБОЗНАЧЕНИЯ

ГРАНИЦЫ ЕДИНИЦ АДМИНИСТРАТИВНО-ТЕРРИТОРИАЛЬНОГО ДЕЛЕНИЯ РОССИЙСКОЙ ФЕДЕРАЦИИ
- ГРАНИЦА СУБЪЕКТА РОССИЙСКОЙ ФЕДЕРАЦИИ
- ГРАНИЦА МУНИЦИПАЛЬНОГО РАЙОНА
- ГРАНИЦА ГОРОДСКОГО ОКРУГА
- ГРАНИЦА ГОРОДСКОГО ПОСЕЛЕНИЯ
- ГРАНИЦА СЕЛЬСКОГО ПОСЕЛЕНИЯ
- ГРАНИЦА НАСЕЛЕННОГО ПУНКТА

ОПОРНЫЕ ТЕРРИТОРИИ РАЗВИТИЯ ИРКУТСКОЙ ОБЛАСТИ
- БОДАЙБИНСКАЯ ОТР
- БРАТСКАЯ ОТР
- САЯНО-ИРКУТСКАЯ ОТР
- ТАЙШЕТО-ТУЛУНСКАЯ ОТР
- УСТЬ-ИЛИМСКО-КАТАНГСКАЯ ОТР
- УСТЬ-КУТСКО-ЛЕНСКАЯ ОТР
- УСТЬ-ОРДЫНСКАЯ БУРЯТСКАЯ ОТР

ПОВЕРХНОСТНЫЕ ВОДНЫЕ ОБЪЕКТЫ
- ВОДОТОК (РЕКА, РУЧЕЙ, КАНАЛ)
- ВОДОТОК (ОЗЕРО, ПРУД, ОБВОДНЁННЫЙ КАРЬЕР, ВОДОХРАНИЛИЩЕ)

ОБЪЕКТЫ ТРАНСПОРТНОЙ ИНФРАСТРУКТУРЫ

ЖЕЛЕЗНОДОРОЖНЫЕ ПУТИ
- ЖЕЛЕЗНОДОРОЖНЫЙ ПУТЬ ОБЩЕГО ПОЛЬЗОВАНИЯ

АВТОМОБИЛЬНЫЕ ДОРОГИ
- АВТОМОБИЛЬНАЯ ДОРОГА ФЕДЕРАЛЬНОГО ЗНАЧЕНИЯ
- АВТОМОБИЛЬНАЯ ДОРОГА РЕГИОНАЛЬНОГО ЗНАЧЕНИЯ

МЕСТОРОЖДЕНИЯ И ПРОЯВЛЕНИЯ ПОЛЕЗНЫХ ИСКОПАЕМЫХ

МЕСТОРОЖДЕНИЯ И ПРОЯВЛЕНИЯ ПОЛЕЗНЫХ ИСКОПАЕМЫХ
ФЕДЕРАЛЬНОГО ЗНАЧЕНИЯ
- МЕСТОРОЖДЕНИЯ НЕФТИ И ГАЗА
- МЕСТОРОЖДЕНИЯ УГЛЯ И ГОРЮЧИХ СЛАНЦЕВ
- МЕСТОРОЖДЕНИЯ МЕТАЛЛИЧЕСКИХ ПОЛЕЗНЫХ ИСКОПАЕМЫХ
- МЕСТОРОЖДЕНИЯ НЕМЕТАЛЛИЧЕСКИХ ПОЛЕЗНЫХ ИСКОПАЕМЫХ
- МЕСТОРОЖДЕНИЯ ГИДРОМИНЕРАЛЬНОГО СЫРЬЯ

Примечание: список месторождений полезных ископаемых приведен в Материалах по обосновению (Том 2, Часть 2, Приложение 2).

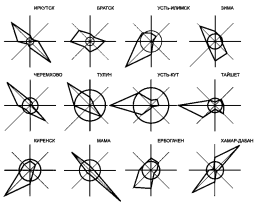

КАРТА ПОДЗЕМНЫХ ВОД

УСЛОВНЫЕ ОБОЗНАЧЕНИЯ: РАЙОНЫ РАСПРОСТРАНЕНИЯ ПОЛЕЗНЫХ ИСКОПАЕМЫХ И ПОДЗЕМНЫХ ВОД
- ВОДЫ ПОДЗЕМНЫЕ ПИТЬЕВЫЕ
- ВОДЫ ПОДЗЕМНЫЕ ПРОМЫШЛЕННЫЕ

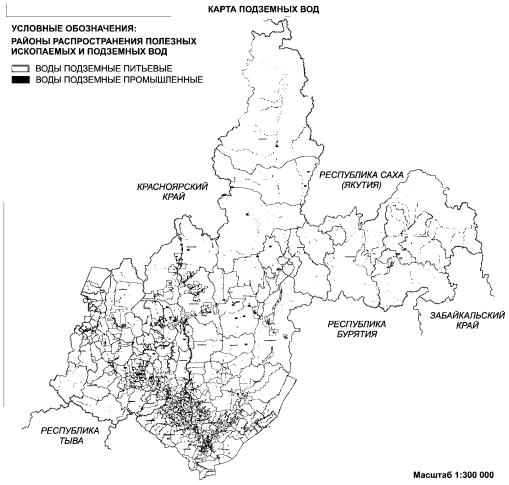

Масштаб 1:300 000

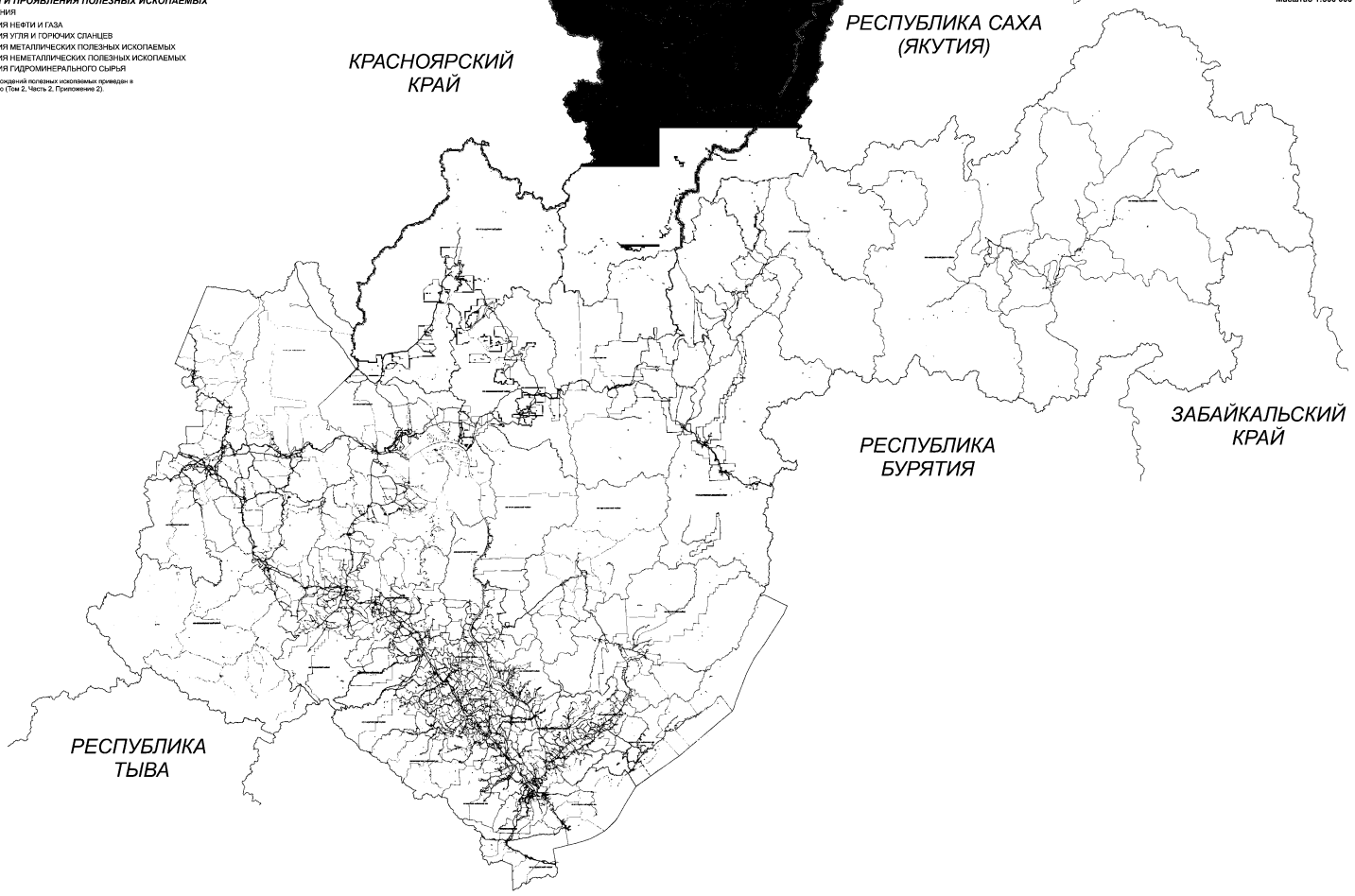

Масштаб 1:100 000

ВНЕСЕНИЕ ИЗМЕНЕНИЙ В СХЕМУ ТЕРРИТОРИАЛЬНОГО ПЛАНИРОВАНИЯ ИРКУТСКОЙ ОБЛАСТИ

КАРТА КОМПЛЕКСНОЙ ОЦЕНКИ ТЕРРИТОРИИ

ХАРАКТЕРИСТИКА ЛЕСОСЫРЬЕВЫХ РЕСУРСОВ

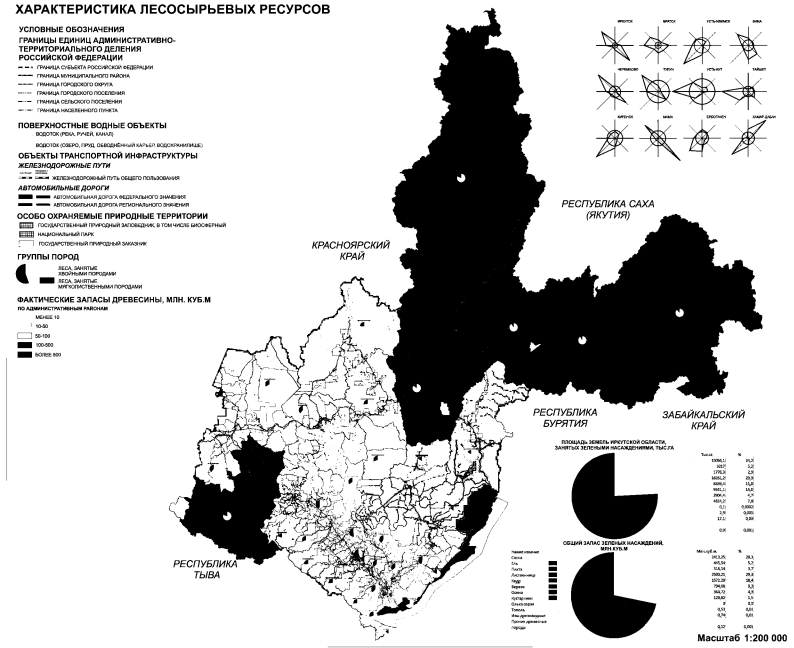

ОЦЕНКА СОСТОЯНИЯ И ОХРАНА ПОЧВ И ВОЗДУШНОГО БАССЕЙНА

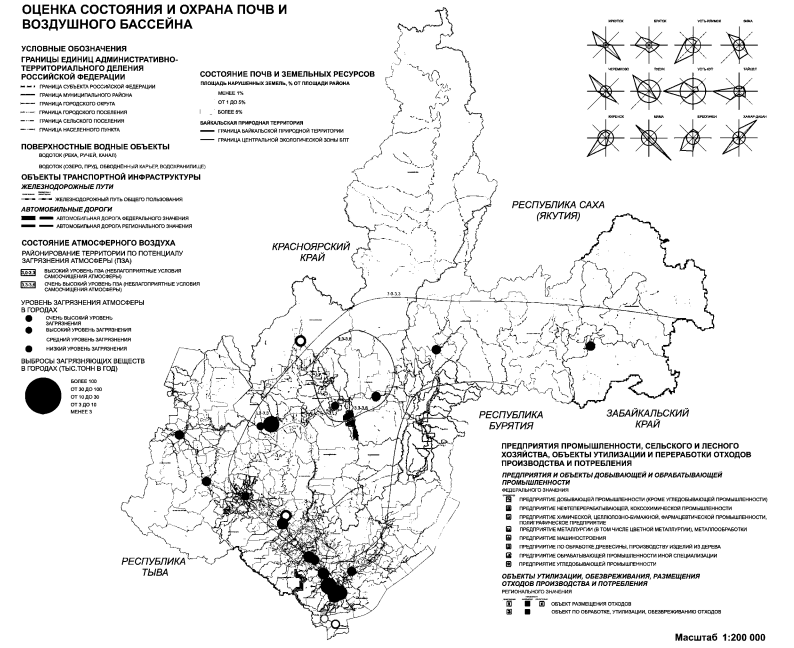

СОСТОЯНИЕ ВОДНОГО БАССЕЙНА

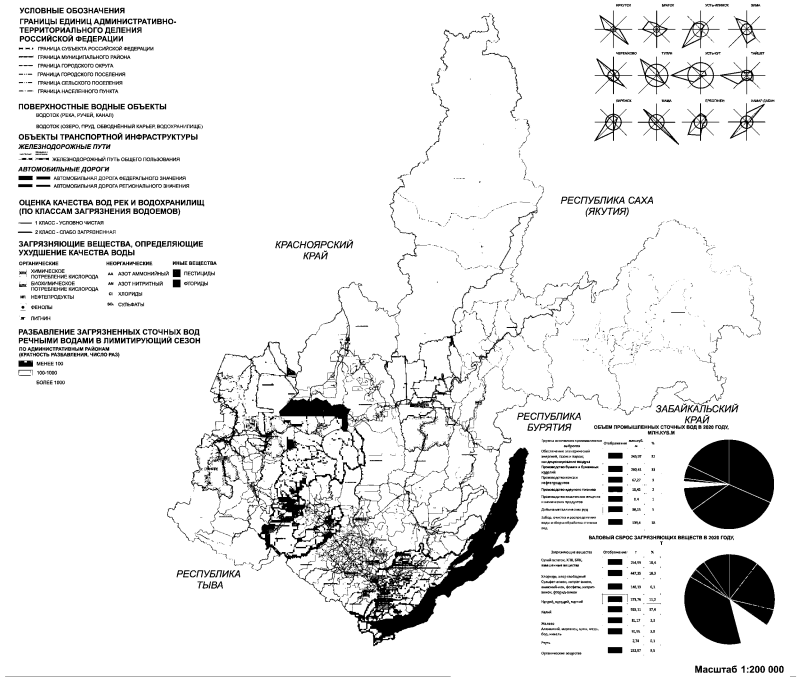

ВОДООБЕСПЕЧЕННОСТЬ ПОВЕРХНОСТНЫМИ ВОДАМИ

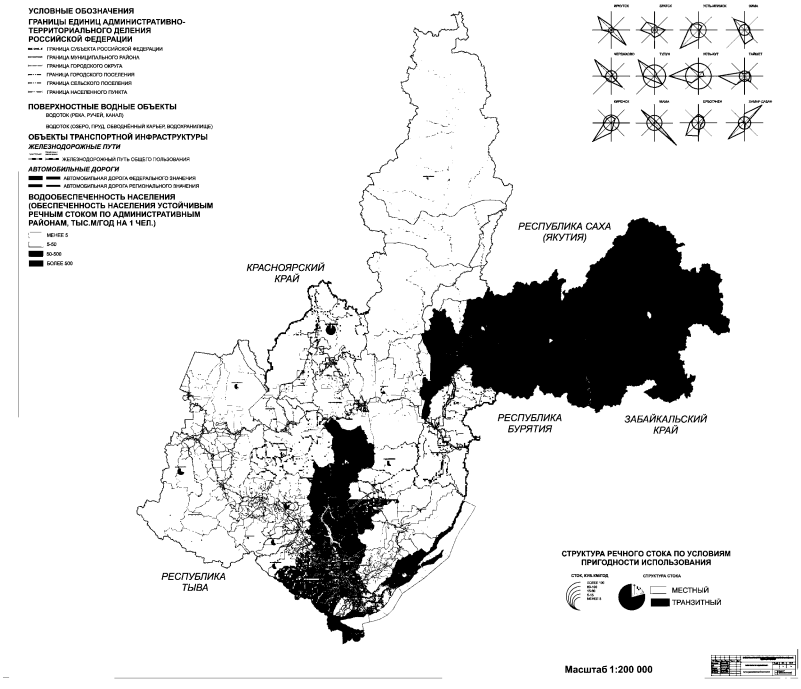

ВНЕСЕНИЕ ИЗМЕНЕНИЙ В СХЕМУ ТЕРРИТОРИАЛЬНОГО ПЛАНИРОВАНИЯ ИРКУТСКОЙ ОБЛАСТИ

КАРТА ТЕРРИТОРИЙ, ПОДВЕРЖЕННЫХ РИСКУ ВОЗНИКНОВЕНИЯ ЧРЕЗВЫЧАЙНЫХ СИТУАЦИЙ ПРИРОДНОГО И ТЕХНОГЕННОГО ХАРАКТЕРА

УСЛОВНЫЕ ОБОЗНАЧЕНИЯ

ГРАНИЦЫ ЕДИНИЦ АДМИНИСТРАТИВНО-ТЕРРИТОРИАЛЬНОГО ДЕЛЕНИЯ РОССИЙСКОЙ ФЕДЕРАЦИИ
- ГРАНИЦА СУБЪЕКТА РОССИЙСКОЙ ФЕДЕРАЦИИ
- ГРАНИЦА МУНИЦИПАЛЬНОГО РАЙОНА
- ГРАНИЦА ГОРОДСКОГО ОКРУГА
- ГРАНИЦА ГОРОДСКОГО ПОСЕЛЕНИЯ
- ГРАНИЦА СЕЛЬСКОГО ПОСЕЛЕНИЯ
- ГРАНИЦА НАСЕЛЕННОГО ПУНКТА

ОПОРНЫЕ ТЕРРИТОРИИ РАЗВИТИЯ ИРКУТСКОЙ ОБЛАСТИ
- БОДАЙБИНСКАЯ ОТР
- БРАТСКАЯ ОТР
- САЯНО-ИРКУТСКАЯ ОТР
- ТАЙШЕТО-ТУЛУНСКАЯ ОТР
- УСТЬ-ИЛИМСКО-КАТАНГСКАЯ ОТР
- УСТЬ-КУТСКО-ЛЕНСКАЯ ОТР
- УСТЬ-ОРДЫНСКАЯ БУРЯТСКАЯ ОТР

ПОВЕРХНОСТНЫЕ ВОДНЫЕ ОБЪЕКТЫ
- ВОДОТОК (РЕКА, РУЧЕЙ, КАНАЛ)
- ВОДОТОК (ОЗЕРО, ПРУД, ОБВОДНЁННЫЙ КАРЬЕР, ВОДОХРАНИЛИЩЕ)

ОБЪЕКТЫ ТРАНСПОРТНОЙ ИНФРАСТРУКТУРЫ

ЖЕЛЕЗНОДОРОЖНЫЕ ПУТИ
- ЖЕЛЕЗНОДОРОЖНЫЙ ПУТЬ ОБЩЕГО ПОЛЬЗОВАНИЯ

АВТОМОБИЛЬНЫЕ ДОРОГИ
- АВТОМОБИЛЬНАЯ ДОРОГА ФЕДЕРАЛЬНОГО ЗНАЧЕНИЯ
- АВТОМОБИЛЬНАЯ ДОРОГА РЕГИОНАЛЬНОГО ИЛИ МЕЖМУНИЦИПАЛЬНОГО ЗНАЧЕНИЯ

ЗОНЫ С ОСОБЫМИ УСЛОВИЯМИ ИСПОЛЬЗОВАНИЯ ТЕРРИТОРИИ

САНИТАРНО-ЗАЩИТНАЯ ЗОНА
- САНИТАРНО-ЗАЩИТНАЯ ЗОНА ПРЕДПРИЯТИЙ, СООРУЖЕНИЙ И ИНЫХ ОБЪЕКТОВ

ВОДООХРАННЫЕ ЗОНЫ
- ВОДООХРАННАЯ ЗОНА
- 200 РАЗМЕР ВОДООХРАННЫХ ЗОН НА ОСНОВНЫХ ВОДОТОКАХ

Границы водоохранной зоны озера Байкал устанавливаются в соответствии с Федеральным законом от 1 мая 1999 года N 94-ФЗ "Об охране озера Байкал".
Ширина прибрежной защитной полосы устанавливается в зависимости от уклона берега водного объекта и составляет 30 метров для обратного или нулевого уклона,40 метров для уклона до 3 градусов и 50 метров для уклона три и более градуса.
Ширина прибрежной защитной полосы реки, озера, водохранилища, являющихся средой обитания, местами воспроизводства, нереста, нагула, миграционными путями особо ценных водных биологических ресурсов (при наличии одного из показателей) и (или) используемых для добычи (вылова), сохранения таких видов водных биологических ресурсов и среды их обитания, устанавливается в размере 200 метров независимо от уклона берега.
Ширина береговой полосы водных объектов общего пользования составляет 20 метров, за исключением береговой полосы каналов, а также рек и ручьев, протяженность которых от истока до устья не более чем 10 километров. Ширина береговой полосы каналов, а также рек и ручьев, протяженность которых от истока до устья не более чем 10 километров, составляет 5 метров.

ЗОНЫ ЗАТОПЛЕНИЯ И ПОДТОПЛЕНИЯ
- ЗОНА ЗАТОПЛЕНИЯ
- ЗОНА ПОДТОПЛЕНИЯ

ЗОНЫ ОХРАНЯЕМЫХ ОБЪЕКТОВ
- ЗОНА ОХРАНЯЕМОГО ОБЪЕКТА

ИНЫЕ ЗОНЫ С ОСОБЫМИ УСЛОВИЯМИ ИСПОЛЬЗОВАНИЯ
- ПРИАЭРОДРОМНАЯ ТЕРРИТОРИЯ

Примечание: в масштабе Схемы графически не выражаются:
- санитарно-защитная зона предприятий, сооружений и иных объектов.

ОСОБО ОХРАНЯЕМЫЕ ПРИРОДНЫЕ ТЕРРИТОРИИ

ОСОБО ОХРАНЯЕМЫЕ ПРИРОДНЫЕ ТЕРРИТОРИИ
- ГОСУДАРСТВЕННЫЙ ПРИРОДНЫЙ ЗАПОВЕДНИК, В ТОМ ЧИСЛЕ БИОСФЕРНЫЙ
- НАЦИОНАЛЬНЫЙ ПАРК
- ГОСУДАРСТВЕННЫЙ ПРИРОДНЫЙ ЗАКАЗНИК

ФЕДЕРАЛЬНОГО ЗНАЧЕНИЯ
- ДЕНДРОЛОГИЧЕСКИЙ ПАРК, БОТАНИЧЕСКИЙ САД

РЕГИОНАЛЬНОГО ЗНАЧЕНИЯ
- ПАМЯТНИК ПРИРОДЫ

ТЕРРИТОРИИ, ПОДВЕРЖЕННЫЕ РИСКУ ВОЗНИКНОВЕНИЯ ЧРЕЗВЫЧАЙНЫХ СИТУАЦИЙ ПРИРОДНОГО И ТЕХНОГЕННОГО ХАРАКТЕРА

ТЕРРИТОРИИ, ПОДВЕРЖЕННЫЕ РИСКУ ВОЗНИКНОВЕНИЯ ЧРЕЗВЫЧАЙНЫХ СИТУАЦИЙ ПРИРОДНОГО ХАРАКТЕРА
- ТЕРРИТОРИИ, ПОДВЕРЖЕННЫЕ ОПАСНЫМ ГИДРОЛОГИЧЕСКИМ ПРОЦЕССАМ

БАЙКАЛЬСКАЯ ПРИРОДНАЯ ТЕРРИТОРИЯ
- ГРАНИЦА БАЙКАЛЬСКОЙ ПРИРОДНОЙ ТЕРРИТОРИИ
- ГРАНИЦА ЦЕНТРАЛЬНОЙ ЭКОЛОГИЧЕСКОЙ ЗОНЫ БПТ
- ГРАНИЦА АТМОСФЕРНОГО ВЛИЯНИЯ ЦЭЗ БПТ

СЕЙСМИЧЕСКАЯ АКТИВНОСТЬ
- ЭПИЦЕНТРЫ СИЛЬНЫХ ЗЕМЛЕТРЯСЕНИЙ

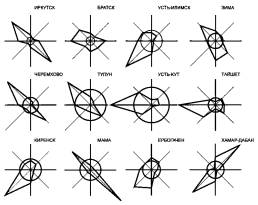

Масштаб 1:100 000

ВНЕСЕНИЕ ИЗМЕНЕНИЙ В СХЕМУ ТЕРРИТОРИАЛЬНОГО ПЛАНИРОВАНИЯ ИРКУТСКОЙ ОБЛАСТИ

КАРТА ПЛАНИРУЕМОГО РАЗМЕЩЕНИЯ ОБЪЕКТОВ ФЕДЕРАЛЬНОГО, РЕГИОНАЛЬНОГО ЗНАЧЕНИЯ В СООТВЕТСТВИИ С ДОКУМЕНТАМИ ТЕРРИТОРИАЛЬНОГО ПЛАНИРОВАНИЯ РОССИЙСКОЙ ФЕДЕРАЦИИ, ДОКУМЕНТАМИ ТЕРРИТОРИАЛЬНОГО ПЛАНИРОВАНИЯ СУБЪЕКТА РОССИЙСКОЙ ФЕДЕРАЦИИ, ДОКУМЕНТАМИ ТЕРРИТОРИАЛЬНОГО ПЛАНИРОВАНИЯ МУНИЦИПАЛЬНЫХ ОБРАЗОВАНИЙ

УСЛОВНЫЕ ОБОЗНАЧЕНИЯ

ГРАНИЦЫ ЕДИНИЦ АДМИНИСТРАТИВНО-ТЕРРИТОРИАЛЬНОГО ДЕЛЕНИЯ РОССИЙСКОЙ ФЕДЕРАЦИИ
- ГРАНИЦА СУБЪЕКТА РОССИЙСКОЙ ФЕДЕРАЦИИ
- ГРАНИЦА МУНИЦИПАЛЬНОГО РАЙОНА
- ГРАНИЦА ГОРОДСКОГО ОКРУГА
- ГРАНИЦА ГОРОДСКОГО ПОСЕЛЕНИЯ
- ГРАНИЦА СЕЛЬСКОГО ПОСЕЛЕНИЯ
- ГРАНИЦА НАСЕЛЕННОГО ПУНКТА

ОПОРНЫЕ ТЕРРИТОРИИ РАЗВИТИЯ ИРКУТСКОЙ ОБЛАСТИ
- БОДАЙБИНСКАЯ ОТР
- БРАТСКАЯ ОТР
- САЯНО-ИРКУТСКАЯ ОТР
- ТАЙШЕТО-ТУЛУНСКАЯ ОТР
- УСТЬ-ИЛИМСКО-КАТАНГСКАЯ ОТР
- УСТЬ-КУТСКО-ЛЕНСКАЯ ОТР
- УСТЬ-ОРДЫНСКАЯ БУРЯТСКАЯ ОТР

ПОВЕРХНОСТНЫЕ ВОДНЫЕ ОБЪЕКТЫ
- ВОДОТОК (РЕКА, РУЧЕЙ, КАНАЛ)
- ВОДОТОК (ОЗЕРО, ПРУД, ОБВОДНЕННЫЙ КАРЬЕР, ВОДОХРАНИЛИЩЕ)

ОБЪЕКТЫ ТРАНСПОРТНОЙ ИНФРАСТРУКТУРЫ

ЖЕЛЕЗНОДОРОЖНЫЕ ПУТИ
- ЖЕЛЕЗНОДОРОЖНЫЙ ПУТЬ ОБЩЕГО ПОЛЬЗОВАНИЯ

АВТОМОБИЛЬНЫЕ ДОРОГИ
- АВТОМОБИЛЬНАЯ ДОРОГА ФЕДЕРАЛЬНОГО ЗНАЧЕНИЯ
- АВТОМОБИЛЬНАЯ ДОРОГА РЕГИОНАЛЬНОГО ИЛИ МЕЖМУНИЦИПАЛЬНОГО ЗНАЧЕНИЯ

ОБЪЕКТЫ АВТОМОБИЛЬНОГО ПАССАЖИРСКОГО ТРАНСПОРТА
РЕГИОНАЛЬНОГО ЗНАЧЕНИЯ
- АВТОВОКЗАЛ
- АВТОСТАНЦИЯ

ОБЪЕКТЫ ЖЕЛЕЗНОДОРОЖНОГО ТРАНСПОРТА
ФЕДЕРАЛЬНОГО ЗНАЧЕНИЯ
- ЖЕЛЕЗНОДОРОЖНАЯ СТАНЦИЯ
- ЖЕЛЕЗНОДОРОЖНЫЙ ВОКЗАЛ

ОБЪЕКТЫ ВОЗДУШНОГО ТРАНСПОРТА
ФЕДЕРАЛЬНОГО ЗНАЧЕНИЯ
- МЕЖДУНАРОДНЫЙ АЭРОПОРТ
- АЭРОПОРТ
- ОБЪЕКТ ЕДИНОЙ СИСТЕМЫ ОРГАНИЗАЦИИ ВОЗДУШНОГО ДВИЖЕНИЯ, РАСПОЛОЖЕННЫЙ ВНЕ АЭРОПОРТОВ (АЭРОДРОМОВ)

РЕГИОНАЛЬНОГО ЗНАЧЕНИЯ
- АЭРОПОРТ
- АЭРОДРОМ
- ПОСАДОЧНАЯ ПЛОЩАДКА

ОБЪЕКТЫ ВОДНОГО ТРАНСПОРТА
ФЕДЕРАЛЬНОГО ЗНАЧЕНИЯ
- РЕЧНОЙ ПОРТ

РЕГИОНАЛЬНОГО ЗНАЧЕНИЯ
- РЕЧНОЙ ПОРТ
- ОБЪЕКТ ИНФРАСТРУКТУРЫ ВНУТРЕННИХ ВОДНЫХ ПУТЕЙ
- ПРИЧАЛ
- СУДОХОДНЫЕ ГИДРОТЕХНИЧЕСКИЕ СООРУЖЕНИЯ ВНУТРЕННИХ ВОДНЫХ ПУТЕЙ

ИСКУССТВЕННЫЕ ДОРОЖНЫЕ СООРУЖЕНИЯ
РЕГИОНАЛЬНОГО ЗНАЧЕНИЯ
- МОСТОВОЕ СООРУЖЕНИЕ

ОБЪЕКТЫ ЕДИНОЙ ГОСУДАРСТВЕННОЙ СИСТЕМЫ ПРЕДУПРЕЖДЕНИЯ И ЛИКВИДАЦИИ ЧРЕЗВЫЧАЙНЫХ СИТУАЦИЙ
РЕГИОНАЛЬНОГО ЗНАЧЕНИЯ
- АВАРИЙНО-СПАСАТЕЛЬНЫЕ СЛУЖБЫ И (ИЛИ) АВАРИЙНО-СПАСАТЕЛЬНЫЕ ФОРМИРОВАНИЯ
- ОБЪЕКТЫ ОБЕСПЕЧЕНИЯ ПОЖАРНОЙ БЕЗОПАСНОСТИ

ОБЪЕКТЫ ТРУБОПРОВОДНОГО ТРАНСПОРТА И ИНЖЕНЕРНОЙ ИНФРАСТРУКТУРЫ

ЭЛЕКТРОСТАНЦИИ
ФЕДЕРАЛЬНОГО ЗНАЧЕНИЯ
- ЭЛЕКТРОСТАНЦИЯ ГИДРАВЛИЧЕСКАЯ (ГЭС)
- ТЕПЛОВАЯ ЭЛЕКТРОСТАНЦИЯ (ТЭС)
- ТЕПЛОЭЛЕКТРОЦЕНТРАЛЬ (ТЭЦ)

РЕГИОНАЛЬНОГО ЗНАЧЕНИЯ
- ЭЛЕКТРОСТАНЦИЯ ГИДРАВЛИЧЕСКАЯ (ГЭС)

ЭЛЕКТРИЧЕСКИЕ ПОДСТАНЦИИ
ФЕДЕРАЛЬНОГО ЗНАЧЕНИЯ
- ЭЛЕКТРИЧЕСКАЯ ПОДСТАНЦИЯ 500 КВ
- ЭЛЕКТРИЧЕСКАЯ ПОДСТАНЦИЯ 220 КВ

РЕГИОНАЛЬНОГО ЗНАЧЕНИЯ
- ЭЛЕКТРИЧЕСКАЯ ПОДСТАНЦИЯ 110 КВ
- ПЕРЕКЛЮЧАТЕЛЬНЫЙ ПУНКТ

ЛИНИИ ЭЛЕКТРОПЕРЕДАЧИ (ЛЭП)
- ЛИНИИ ЭЛЕКТРОПЕРЕДАЧИ 500 КВ
- ЛИНИИ ЭЛЕКТРОПЕРЕДАЧИ 220 КВ
- ЛИНИИ ЭЛЕКТРОПЕРЕДАЧИ 110 КВ

МАГИСТРАЛЬНЫЕ ТРУБОПРОВОДЫ ДЛЯ ТРАНСПОРТИРОВКИ ЖИДКИХ И ГАЗООБРАЗНЫХ УГЛЕВОДОРОДОВ
- МАГИСТРАЛЬНЫЙ НЕФТЕПРОВОД
- МАГИСТРАЛЬНЫЙ ГАЗОПРОВОД

РАСПРЕДЕЛИТЕЛЬНЫЕ ТРУБОПРОВОДЫ ДЛЯ ТРАНСПОРТИРОВКИ ГАЗА
- КОНДЕНСАТО-ПРОДУКТО-ЭТАНОПРОВОД

ОБЪЕКТЫ ДОБЫЧИ И ТРАНСПОРТИРОВКИ ЖИДКИХ УГЛЕВОДОРОДОВ
ФЕДЕРАЛЬНОГО ЗНАЧЕНИЯ
- ПРОМЕЖУТОЧНАЯ (ДОЖИМНАЯ) ПЕРЕКАЧИВАЮЩАЯ СТАНЦИЯ (ППС)

СЕТИ ТЕПЛОСНАБЖЕНИЯ
- ТЕПЛОПРОВОД МАГИСТРАЛЬНЫЙ

ПРЕДПРИЯТИЯ ПРОМЫШЛЕННОСТИ, СЕЛЬСКОГО И ЛЕСНОГО ХОЗЯЙСТВА, ОБЪЕКТЫ УТИЛИЗАЦИИ И ПЕРЕРАБОТКИ ОТХОДОВ ПРОИЗВОДСТВА И ПОТРЕБЛЕНИЯ

ОБЪЕКТЫ УТИЛИЗАЦИИ, ОБЕЗВРЕЖИВАНИЯ, РАЗМЕЩЕНИЯ ОТХОДОВ ПРОИЗВОДСТВА И ПОТРЕБЛЕНИЯ
РЕГИОНАЛЬНОГО ЗНАЧЕНИЯ
- ОБЪЕКТ РАЗМЕЩЕНИЯ ОТХОДОВ
- ОБЪЕКТ ПО ОБРАБОТКЕ, УТИЛИЗАЦИИ, ОБЕЗВРЕЖИВАНИЮ ОТХОДОВ

ОБЪЕКТЫ СОЦИАЛЬНОЙ ИНФРАСТРУКТУРЫ, ОТДЫХА И ТУРИЗМА, САНАТОРНО-КУРОРТНОГО НАЗНАЧЕНИЯ РЕГИОНАЛЬНОГО ЗНАЧЕНИЯ

ОБЪЕКТЫ ЗДРАВООХРАНЕНИЯ
- ЛЕЧЕБНО-ПРОФИЛАКТИЧЕСКАЯ МЕДИЦИНСКАЯ ОРГАНИЗАЦИЯ (КРОМЕ САНАТОРНО-КУРОРТНОЙ), ОКАЗЫВАЮЩАЯ МЕДИЦИНСКУЮ ПОМОЩЬ В СТАЦИОНАРНЫХ УСЛОВИЯХ, ЕЕ СТРУКТУРНОЕ ПОДРАЗДЕЛЕНИЕ
- ЛЕЧЕБНО-ПРОФИЛАКТИЧЕСКАЯ МЕДИЦИНСКАЯ ОРГАНИЗАЦИЯ, ОКАЗЫВАЮЩАЯ МЕДИЦИНСКУЮ ПОМОЩЬ В АМБУЛАТОРНЫХ УСЛОВИЯХ И (ИЛИ) В УСЛОВИЯХ ДНЕВНОГО СТАЦИОНАРА
- МЕДИЦИНСКАЯ ОРГАНИЗАЦИЯ ОСОБОГО ТИПА
- МЕДИЦИНСКАЯ ОРГАНИЗАЦИЯ ПО НАДЗОРУ В СФЕРЕ ЗАЩИТЫ ПРАВ ПОТРЕБИТЕЛЕЙ И БЛАГОПОЛУЧИЯ ЧЕЛОВЕКА
- ОБОСОБЛЕННОЕ СТРУКТУРНОЕ ПОДРАЗДЕЛЕНИЕ МЕДИЦИНСКОЙ ОРГАНИЗАЦИИ, ОКАЗЫВАЮЩЕЙ ПЕРВИЧНУЮ МЕДИКО-САНИТАРНУЮ ПОМОЩЬ
- МЕДИЦИНСКАЯ ОРГАНИЗАЦИЯ, ОКАЗЫВАЮЩАЯ СКОРУЮ МЕДИЦИНСКУЮ ПОМОЩЬ, ЕЕ СТРУКТУРНОЕ ПОДРАЗДЕЛЕНИЕ

ОБЪЕКТЫ ОБРАЗОВАНИЯ И НАУКИ
- ОБЩЕОБРАЗОВАТЕЛЬНАЯ ОРГАНИЗАЦИЯ
- ОРГАНИЗАЦИЯ, РЕАЛИЗУЮЩАЯ ПРОГРАММЫ ПРОФЕССИОНАЛЬНОГО И ВЫСШЕГО ОБРАЗОВАНИЯ
- ОРГАНИЗАЦИЯ ДОПОЛНИТЕЛЬНОГО ОБРАЗОВАНИЯ

ОБЪЕКТЫ ФИЗИЧЕСКОЙ КУЛЬТУРЫ И МАССОВОГО СПОРТА
- ОБЪЕКТ СПОРТА, ВКЛЮЧАЮЩИЙ РАЗДЕЛЬНО НОРМИРУЕМЫЕ СПОРТИВНЫЕ СООРУЖЕНИЯ (ОБЪЕКТЫ) (В Т. Ч. ФИЗКУЛЬТУРНО-ОЗДОРОВИТЕЛЬНЫЙ КОМПЛЕКС)
- СПОРТИВНОЕ СООРУЖЕНИЕ

ОБЪЕКТЫ КУЛЬТУРЫ И ИСКУССТВА
- ОБЪЕКТ КУЛЬТУРНО-ПРОСВЕТИТЕЛЬСКОГО НАЗНАЧЕНИЯ
- ЗРЕЛИЩНАЯ ОРГАНИЗАЦИЯ

ОБЪЕКТЫ СОЦИАЛЬНОГО ОБСЛУЖИВАНИЯ
- СТАЦИОНАРНЫЕ ОРГАНИЗАЦИИ СОЦИАЛЬНОГО ОБСЛУЖИВАНИЯ
- КОМПЛЕКСНЫЕ, ПОЛУСТАЦИОНАРНЫЕ И НЕСТАЦИОНАРНЫЕ ОРГАНИЗАЦИИ СОЦИАЛЬНОГО ОБСЛУЖИВАНИЯ
- ЗРЕЛИЩНАЯ ОРГАНИЗАЦИЯ

ПРОЧИЕ ОБЪЕКТЫ ОБСЛУЖИВАНИЯ
РЕГИОНАЛЬНОГО ЗНАЧЕНИЯ
- АДМИНИСТРАТИВНОЕ ЗДАНИЕ
- ОБЪЕКТ ПРОВЕДЕНИЯ ГРАЖДАНСКИХ ОБРЯДОВ
- НЕПРОИЗВОДСТВЕННЫЙ ОБЪЕКТ ПО ПРЕДОСТАВЛЕНИЮ НАСЕЛЕНИЮ ПРАВОВЫХ, ФИНАНСОВЫХ, КОНСУЛЬТАЦИОННЫХ И ИНЫХ ПОДОБНЫХ УСЛУГ
- ВЕТЕРИНАРНАЯ ЛЕЧЕБНИЦА, ПИТОМНИК ЖИВОТНЫХ, КИНОЛОГИЧЕСКИЙ ЦЕНТР, ИНОЙ ПОДОБНЫЙ ОБЪЕКТ

ИНАЯ ИНФОРМАЦИЯ О СОСТОЯНИИ, ОБ ИСПОЛЬЗОВАНИИ, ОГРАНИЧЕНИЯХ ИСПОЛЬЗОВАНИЯ ТЕРРИТОРИЙ

ТЕРРИТОРИИ И ЗОНЫ, НА КОТОРЫХ УСТАНАВЛИВАЕТСЯ ОСОБЫЙ ЮРИДИЧЕСКИЙ СТАТУС, И/ИЛИ ДЕЙСТВУЮТ ОСОБЫЕ ФИНАНСОВЫЕ И НЕФИНАНСОВЫЕ МЕХАНИЗМЫ ПОДДЕРЖКИ ИНВЕСТИЦИОННОЙ И ИННОВАЦИОННОЙ ДЕЯТЕЛЬНОСТИ
- ИНАЯ ЗОНА С ДЕЙСТВИЕМ ОСОБЫХ ФИНАНСОВЫХ ИЛИ НЕФИНАНСОВЫХ МЕХАНИЗМОВ ПОДДЕРЖКИ ИНВЕСТИЦИОННОЙ И ИННОВАЦИОННОЙ ДЕЯТЕЛЬНОСТИ

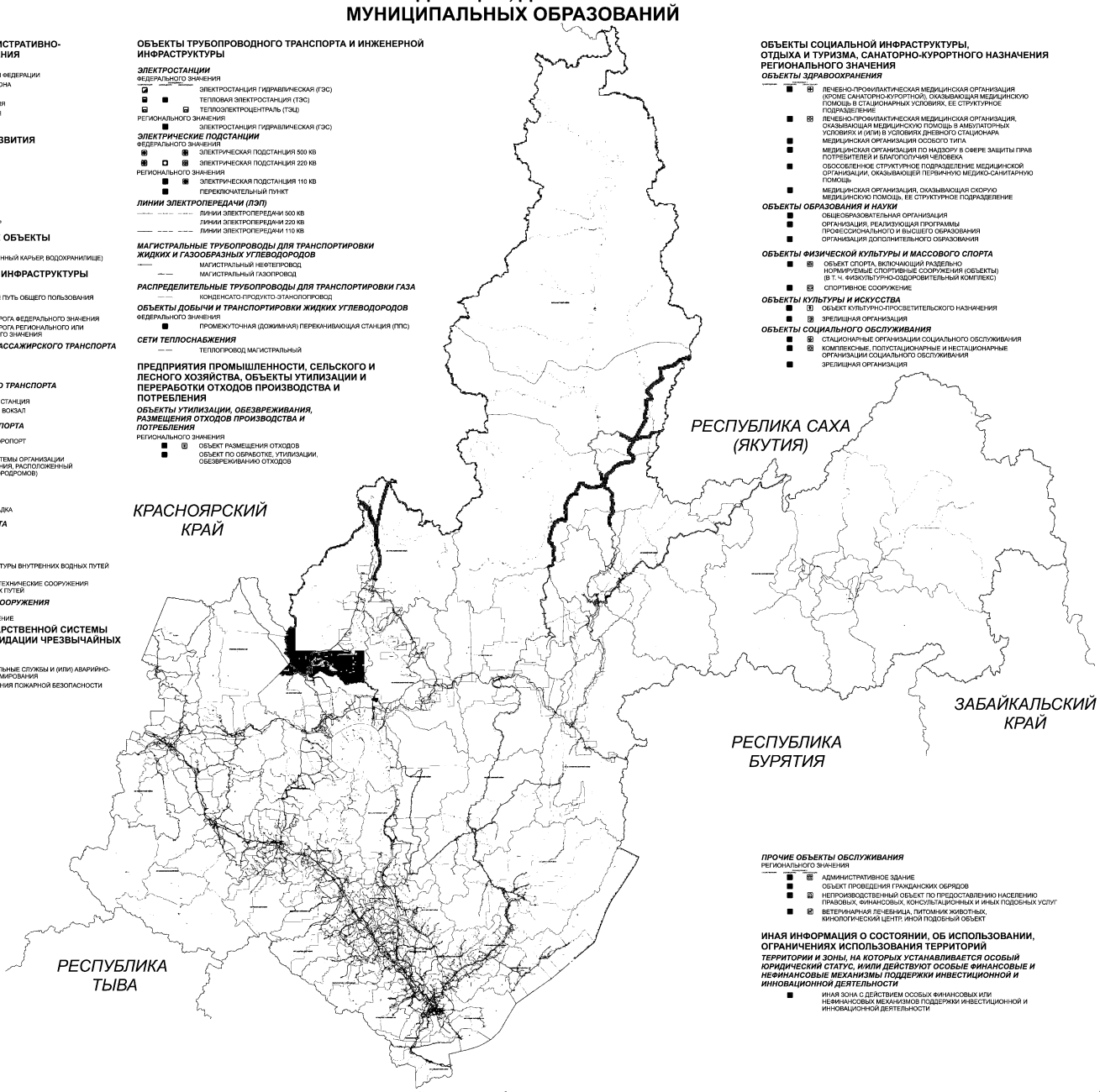

Масштаб 1:100 000

ВНЕСЕНИЕ ИЗМЕНЕНИЙ В СХЕМУ ТЕРРИТОРИАЛЬНОГО ПЛАНИРОВАНИЯ ИРКУТСКОЙ ОБЛАСТИ

КАРТА ЗОН С ОСОБЫМИ УСЛОВИЯМИ ИСПОЛЬЗОВАНИЯ ТЕРРИТОРИИ

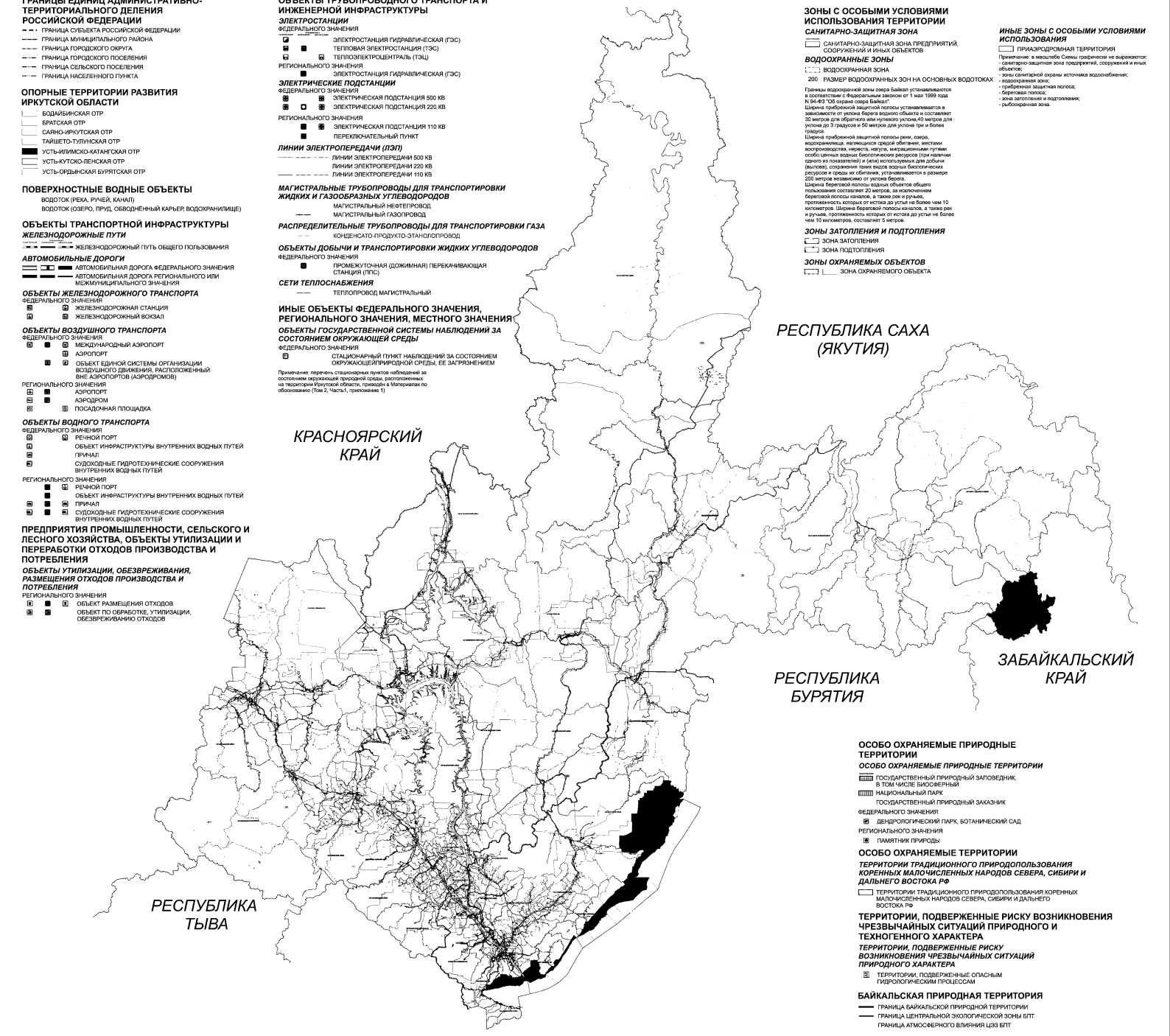

УСЛОВНЫЕ ОБОЗНАЧЕНИЯ

ГРАНИЦЫ ЕДИНИЦ АДМИНИСТРАТИВНО-ТЕРРИТОРИАЛЬНОГО ДЕЛЕНИЯ РОССИЙСКОЙ ФЕДЕРАЦИИ
- ГРАНИЦА СУБЪЕКТА РОССИЙСКОЙ ФЕДЕРАЦИИ
- ГРАНИЦА МУНИЦИПАЛЬНОГО РАЙОНА
- ГРАНИЦА ГОРОДСКОГО ОКРУГА
- ГРАНИЦА ГОРОДСКОГО ПОСЕЛЕНИЯ
- ГРАНИЦА СЕЛЬСКОГО ПОСЕЛЕНИЯ
- ГРАНИЦА НАСЕЛЕННОГО ПУНКТА

ОПОРНЫЕ ТЕРРИТОРИИ РАЗВИТИЯ ИРКУТСКОЙ ОБЛАСТИ
- БОДАЙБИНСКАЯ ОТР
- БРАТСКАЯ ОТР
- САЯНО-ИРКУТСКАЯ ОТР
- ТАЙШЕТО-ТУЛУНСКАЯ ОТР
- УСТЬ-ИЛИМСКО-КАТАНГСКАЯ ОТР
- УСТЬ-КУТСКО-ЛЕНСКАЯ ОТР
- УСТЬ-ОРДЫНСКАЯ БУРЯТСКАЯ ОТР

ПОВЕРХНОСТНЫЕ ВОДНЫЕ ОБЪЕКТЫ
- ВОДОТОК (РЕКА, РУЧЕЙ, КАНАЛ)
- ВОДОТОК (ОЗЕРО, ПРУД, ОБВОДНЁННЫЙ КАРЬЕР, ВОДОХРАНИЛИЩЕ)

ОБЪЕКТЫ ТРАНСПОРТНОЙ ИНФРАСТРУКТУРЫ

ЖЕЛЕЗНОДОРОЖНЫЕ ПУТИ
- ЖЕЛЕЗНОДОРОЖНЫЙ ПУТЬ ОБЩЕГО ПОЛЬЗОВАНИЯ

АВТОМОБИЛЬНЫЕ ДОРОГИ
- АВТОМОБИЛЬНАЯ ДОРОГА ФЕДЕРАЛЬНОГО ЗНАЧЕНИЯ
- АВТОМОБИЛЬНАЯ ДОРОГА РЕГИОНАЛЬНОГО ИЛИ МЕЖМУНИЦИПАЛЬНОГО ЗНАЧЕНИЯ

ОБЪЕКТЫ ЖЕЛЕЗНОДОРОЖНОГО ТРАНСПОРТА

ФЕДЕРАЛЬНОГО ЗНАЧЕНИЯ
- ЖЕЛЕЗНОДОРОЖНАЯ СТАНЦИЯ
- ЖЕЛЕЗНОДОРОЖНЫЙ ВОКЗАЛ

ОБЪЕКТЫ ВОЗДУШНОГО ТРАНСПОРТА

ФЕДЕРАЛЬНОГО ЗНАЧЕНИЯ
- МЕЖДУНАРОДНЫЙ АЭРОПОРТ
- АЭРОПОРТ
- ОБЪЕКТ ЕДИНОЙ СИСТЕМЫ ОРГАНИЗАЦИИ ВОЗДУШНОГО ДВИЖЕНИЯ, РАСПОЛОЖЕННЫЙ ВНЕ АЭРОПОРТОВ (АЭРОДРОМОВ)

РЕГИОНАЛЬНОГО ЗНАЧЕНИЯ
- АЭРОПОРТ
- АЭРОДРОМ
- ПОСАДОЧНАЯ ПЛОЩАДКА

ОБЪЕКТЫ ВОДНОГО ТРАНСПОРТА

ФЕДЕРАЛЬНОГО ЗНАЧЕНИЯ
- РЕЧНОЙ ПОРТ
- ОБЪЕКТ ИНФРАСТРУКТУРЫ ВНУТРЕННИХ ВОДНЫХ ПУТЕЙ
- ПРИЧАЛ
- СУДОХОДНЫЕ ГИДРОТЕХНИЧЕСКИЕ СООРУЖЕНИЯ ВНУТРЕННИХ ВОДНЫХ ПУТЕЙ

РЕГИОНАЛЬНОГО ЗНАЧЕНИЯ
- РЕЧНОЙ ПОРТ
- ОБЪЕКТ ИНФРАСТРУКТУРЫ ВНУТРЕННИХ ВОДНЫХ ПУТЕЙ
- ПРИЧАЛ
- СУДОХОДНЫЕ ГИДРОТЕХНИЧЕСКИЕ СООРУЖЕНИЯ ВНУТРЕННИХ ВОДНЫХ ПУТЕЙ

ПРЕДПРИЯТИЯ ПРОМЫШЛЕННОСТИ, СЕЛЬСКОГО И ЛЕСНОГО ХОЗЯЙСТВА, ОБЪЕКТЫ УТИЛИЗАЦИИ И ПЕРЕРАБОТКИ ОТХОДОВ ПРОИЗВОДСТВА И ПОТРЕБЛЕНИЯ

ОБЪЕКТЫ УТИЛИЗАЦИИ, ОБЕЗВРЕЖИВАНИЯ, РАЗМЕЩЕНИЯ ОТХОДОВ ПРОИЗВОДСТВА И ПОТРЕБЛЕНИЯ

РЕГИОНАЛЬНОГО ЗНАЧЕНИЯ
- ОБЪЕКТ РАЗМЕЩЕНИЯ ОТХОДОВ
- ОБЪЕКТ ПО ОБРАБОТКЕ, УТИЛИЗАЦИИ, ОБЕЗВРЕЖИВАНИЮ ОТХОДОВ

ОБЪЕКТЫ ТРУБОПРОВОДНОГО ТРАНСПОРТА И ИНЖЕНЕРНОЙ ИНФРАСТРУКТУРЫ

ЭЛЕКТРОСТАНЦИИ

ФЕДЕРАЛЬНОГО ЗНАЧЕНИЯ
- ЭЛЕКТРОСТАНЦИЯ ГИДРАВЛИЧЕСКАЯ (ГЭС)
- ТЕПЛОВАЯ ЭЛЕКТРОСТАНЦИЯ (ТЭС)
- ТЕПЛОЭЛЕКТРОЦЕНТРАЛЬ (ТЭЦ)

РЕГИОНАЛЬНОГО ЗНАЧЕНИЯ
- ЭЛЕКТРОСТАНЦИЯ ГИДРАВЛИЧЕСКАЯ (ГЭС)

ЭЛЕКТРИЧЕСКИЕ ПОДСТАНЦИИ

ФЕДЕРАЛЬНОГО ЗНАЧЕНИЯ
- ЭЛЕКТРИЧЕСКАЯ ПОДСТАНЦИЯ 500 КВ
- ЭЛЕКТРИЧЕСКАЯ ПОДСТАНЦИЯ 220 КВ

РЕГИОНАЛЬНОГО ЗНАЧЕНИЯ
- ЭЛЕКТРИЧЕСКАЯ ПОДСТАНЦИЯ 110 КВ
- ПЕРЕКЛЮЧАТЕЛЬНЫЙ ПУНКТ

ЛИНИИ ЭЛЕКТРОПЕРЕДАЧИ (ЛЭП)
- ЛИНИИ ЭЛЕКТРОПЕРЕДАЧИ 500 КВ
- ЛИНИИ ЭЛЕКТРОПЕРЕДАЧИ 220 КВ
- ЛИНИИ ЭЛЕКТРОПЕРЕДАЧИ 110 КВ

МАГИСТРАЛЬНЫЕ ТРУБОПРОВОДЫ ДЛЯ ТРАНСПОРТИРОВКИ ЖИДКИХ И ГАЗООБРАЗНЫХ УГЛЕВОДОРОДОВ
- МАГИСТРАЛЬНЫЙ НЕФТЕПРОВОД
- МАГИСТРАЛЬНЫЙ ГАЗОПРОВОД

РАСПРЕДЕЛИТЕЛЬНЫЕ ТРУБОПРОВОДЫ ДЛЯ ТРАНСПОРТИРОВКИ ГАЗА
- КОНДЕНСАТО-ПРОДУКТО-ЭТАНОЛОПРОВОД

ОБЪЕКТЫ ДОБЫЧИ И ТРАНСПОРТИРОВКИ ЖИДКИХ УГЛЕВОДОРОДОВ

ФЕДЕРАЛЬНОГО ЗНАЧЕНИЯ
- ПРОМЕЖУТОЧНАЯ (ДОЖИМНАЯ) ПЕРЕКАЧИВАЮЩАЯ СТАНЦИЯ (ППС)

СЕТИ ТЕПЛОСНАБЖЕНИЯ
- ТЕПЛОПРОВОД МАГИСТРАЛЬНЫЙ

ИНЫЕ ОБЪЕКТЫ ФЕДЕРАЛЬНОГО ЗНАЧЕНИЯ, РЕГИОНАЛЬНОГО ЗНАЧЕНИЯ, МЕСТНОГО ЗНАЧЕНИЯ

ОБЪЕКТЫ ГОСУДАРСТВЕННОЙ СИСТЕМЫ НАБЛЮДЕНИЙ ЗА СОСТОЯНИЕМ ОКРУЖАЮЩЕЙ СРЕДЫ

ФЕДЕРАЛЬНОГО ЗНАЧЕНИЯ
- СТАЦИОНАРНЫЙ ПУНКТ НАБЛЮДЕНИЙ ЗА СОСТОЯНИЕМ ОКРУЖАЮЩЕЙПРИРОДНОЙ СРЕДЫ, ЕЕ ЗАГРЯЗНЕНИЕМ

Примечание: перечень стационарных пунктов наблюдений за состоянием окружающей природной среды, расположенных на территории Иркутской области, приведён в Материалах по обоснованию (Том 2, Часть1, приложение 1)

ЗОНЫ С ОСОБЫМИ УСЛОВИЯМИ ИСПОЛЬЗОВАНИЯ ТЕРРИТОРИИ

САНИТАРНО-ЗАЩИТНАЯ ЗОНА
- САНИТАРНО-ЗАЩИТНАЯ ЗОНА ПРЕДПРИЯТИЙ, СООРУЖЕНИЙ И ИНЫХ ОБЪЕКТОВ

ВОДООХРАННЫЕ ЗОНЫ
- ВОДООХРАННАЯ ЗОНА
- 200 РАЗМЕР ВОДООХРАННЫХ ЗОН НА ОСНОВНЫХ ВОДОТОКАХ

Границы водоохранной зоны озера Байкал устанавливаются в соответствии с Федеральным законом от 1 мая 1999 года N 94-ФЗ "Об охране озера Байкал".
Ширина прибрежной защитной полосы устанавливается в зависимости от уклона берега водного объекта и составляет 30 метров для обратного или нулевого уклона,40 метров для уклона до 3 градусов и 50 метров для уклона три и более градуса.
Ширина прибрежной защитной полосы реки, озера, водохранилища, являющихся средой обитания, местами воспроизводства, нереста, нагула, миграционными путями особо ценных водных биологических ресурсов (при наличии одного из показателей) и (или) используемых для добычи (вылова), сохранения таких видов водных биологических ресурсов и среды их обитания, устанавливается в размере 200 метров независимо от уклона берега.
Ширина береговой полосы водных объектов общего пользования составляет 20 метров, за исключением береговой полосы каналов, а также рек и ручьев, протяженность которых от истока до устья не более чем 10 километров. Ширина береговой полосы каналов, а также рек и ручьев, протяженность которых от истока до устья не более чем 10 километров, составляет 5 метров.

ЗОНЫ ЗАТОПЛЕНИЯ И ПОДТОПЛЕНИЯ
- ЗОНА ЗАТОПЛЕНИЯ
- ЗОНА ПОДТОПЛЕНИЯ

ЗОНЫ ОХРАНЯЕМЫХ ОБЪЕКТОВ
- ЗОНА ОХРАНЯЕМОГО ОБЪЕКТА

ИНЫЕ ЗОНЫ С ОСОБЫМИ УСЛОВИЯМИ ИСПОЛЬЗОВАНИЯ
- ПРИАЭРОДРОМНАЯ ТЕРРИТОРИЯ

Примечание: в масштабе Схемы графически не выражаются:
- санитарно-защитная зона предприятий, сооружений и иных объектов;
- зоны санитарной охраны источника водоснабжения;
- водоохранная зона;
- прибрежная защитная полоса;
- береговая полоса;
- зона затопления и подтопления;
- рыбоохранная зона.

ОСОБО ОХРАНЯЕМЫЕ ПРИРОДНЫЕ ТЕРРИТОРИИ

ОСОБО ОХРАНЯЕМЫЕ ПРИРОДНЫЕ ТЕРРИТОРИИ
- ГОСУДАРСТВЕННЫЙ ПРИРОДНЫЙ ЗАПОВЕДНИК, В ТОМ ЧИСЛЕ БИОСФЕРНЫЙ
- НАЦИОНАЛЬНЫЙ ПАРК
- ГОСУДАРСТВЕННЫЙ ПРИРОДНЫЙ ЗАКАЗНИК

ФЕДЕРАЛЬНОГО ЗНАЧЕНИЯ
- ДЕНДРОЛОГИЧЕСКИЙ ПАРК, БОТАНИЧЕСКИЙ САД

РЕГИОНАЛЬНОГО ЗНАЧЕНИЯ
- ПАМЯТНИК ПРИРОДЫ

ОСОБО ОХРАНЯЕМЫЕ ТЕРРИТОРИИ

ТЕРРИТОРИИ ТРАДИЦИОННОГО ПРИРОДОПОЛЬЗОВАНИЯ КОРЕННЫХ МАЛОЧИСЛЕННЫХ НАРОДОВ СЕВЕРА, СИБИРИ И ДАЛЬНЕГО ВОСТОКА РФ
- ТЕРРИТОРИИ ТРАДИЦИОННОГО ПРИРОДОПОЛЬЗОВАНИЯ КОРЕННЫХ МАЛОЧИСЛЕННЫХ НАРОДОВ СЕВЕРА, СИБИРИ И ДАЛЬНЕГО ВОСТОКА РФ

ТЕРРИТОРИИ, ПОДВЕРЖЕННЫЕ РИСКУ ВОЗНИКНОВЕНИЯ ЧРЕЗВЫЧАЙНЫХ СИТУАЦИЙ ПРИРОДНОГО И ТЕХНОГЕННОГО ХАРАКТЕРА

ТЕРРИТОРИИ, ПОДВЕРЖЕННЫЕ РИСКУ ВОЗНИКНОВЕНИЯ ЧРЕЗВЫЧАЙНЫХ СИТУАЦИЙ ПРИРОДНОГО ХАРАКТЕРА
- ТЕРРИТОРИИ, ПОДВЕРЖЕННЫЕ ОПАСНЫМ ГИДРОЛОГИЧЕСКИМ ПРОЦЕССАМ

БАЙКАЛЬСКАЯ ПРИРОДНАЯ ТЕРРИТОРИЯ
- ГРАНИЦА БАЙКАЛЬСКОЙ ПРИРОДНОЙ ТЕРРИТОРИИ
- ГРАНИЦА ЦЕНТРАЛЬНОЙ ЭКОЛОГИЧЕСКОЙ ЗОНЫ БПТ
- ГРАНИЦА АТМОСФЕРНОГО ВЛИЯНИЯ ЦЭЗ БПТ

Масштаб 1:100 000

ВНЕСЕНИЕ ИЗМЕНЕНИЙ В СХЕМУ ТЕРРИТОРИАЛЬНОГО ПЛАНИРОВАНИЯ ИРКУТСКОЙ ОБЛАСТИ

КАРТА ОСОБЫХ ЭКОНОМИЧЕСКИХ ЗОН

УСЛОВНЫЕ ОБОЗНАЧЕНИЯ

ГРАНИЦЫ ЕДИНИЦ АДМИНИСТРАТИВНО-ТЕРРИТОРИАЛЬНОГО ДЕЛЕНИЯ РОССИЙСКОЙ ФЕДЕРАЦИИ

- ГРАНИЦА СУБЪЕКТА РОССИЙСКОЙ ФЕДЕРАЦИИ
- ГРАНИЦА МУНИЦИПАЛЬНОГО РАЙОНА
- ГРАНИЦА ГОРОДСКОГО ОКРУГА
- ГРАНИЦА ГОРОДСКОГО ПОСЕЛЕНИЯ
- ГРАНИЦА СЕЛЬСКОГО ПОСЕЛЕНИЯ
- ГРАНИЦА НАСЕЛЕННОГО ПУНКТА

ОПОРНЫЕ ТЕРРИТОРИИ РАЗВИТИЯ ИРКУТСКОЙ ОБЛАСТИ

- БОДАЙБИНСКАЯ ОТР
- БРАТСКАЯ ОТР
- САЯНО-ИРКУТСКАЯ ОТР
- ТАЙШЕТО-ТУЛУНСКАЯ ОТР
- УСТЬ-ИЛИМСКО-КАТАНГСКАЯ ОТР
- УСТЬ-КУТСКО-ЛЕНСКАЯ ОТР
- УСТЬ-ОРДЫНСКАЯ БУРЯТСКАЯ ОТР

ПОВЕРХНОСТНЫЕ ВОДНЫЕ ОБЪЕКТЫ

- ВОДОТОК (РЕКА, РУЧЕЙ, КАНАЛ)
- ВОДОТОК (ОЗЕРО, ПРУД, ОБВОДНЁННЫЙ КАРЬЕР, ВОДОХРАНИЛИЩЕ)

ОБЪЕКТЫ ТРАНСПОРТНОЙ ИНФРАСТРУКТУРЫ

ЖЕЛЕЗНОДОРОЖНЫЕ ПУТИ

- ЖЕЛЕЗНОДОРОЖНЫЙ ПУТЬ ОБЩЕГО ПОЛЬЗОВАНИЯ

АВТОМОБИЛЬНЫЕ ДОРОГИ

- АВТОМОБИЛЬНАЯ ДОРОГА ФЕДЕРАЛЬНОГО ЗНАЧЕНИЯ
- АВТОМОБИЛЬНАЯ ДОРОГА РЕГИОНАЛЬНОГО ИЛИ МЕЖМУНИЦИПАЛЬНОГО ЗНАЧЕНИЯ

ИНАЯ ИНФОРМАЦИЯ О СОСТОЯНИИ, ОБ ИСПОЛЬЗОВАНИИ, ОГРАНИЧЕНИЯХ ИСПОЛЬЗОВАНИЯ ТЕРРИТОРИЙ

ТЕРРИТОРИИ И ЗОНЫ, НА КОТОРЫХ УСТАНАВЛИВАЕТСЯ ОСОБЫЙ ЮРИДИЧЕСКИЙ СТАТУС, И/ИЛИ ДЕЙСТВУЮТ ОСОБЫЕ ФИНАНСОВЫЕ И НЕФИНАНСОВЫЕ МЕХАНИЗМЫ ПОДДЕРЖКИ ИНВЕСТИЦИОННОЙ И ИННОВАЦИОННОЙ ДЕЯТЕЛЬНОСТИ

МЕСТНОГО ЗНАЧЕНИЯ

- ИНАЯ ЗОНА С ДЕЙСТВИЕМ ОСОБЫХ ФИНАНСОВЫХ ИЛИ НЕФИНАНСОВЫХ МЕХАНИЗМОВ ПОДДЕРЖКИ ИНВЕСТИЦИОННОЙ И ИННОВАЦИОННОЙ ДЕЯТЕЛЬНОСТИ

ОСОБЫЕ ЭКОНОМИЧЕСКИЕ ЗОНЫ

ОСОБЫЕ ЭКОНОМИЧЕСКИЕ ЗОНЫ

- ТУРИСТСКО-РЕКРЕАЦИОННАЯ ОСОБАЯ ЭКОНОМИЧЕСКАЯ ЗОНА

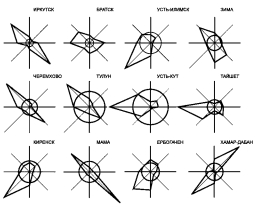

КРАСНОЯРСКИЙ КРАЙ

РЕСПУБЛИКА САХА (ЯКУТИЯ)

РЕСПУБЛИКА БУРЯТИЯ

ЗАБАЙКАЛЬСКИЙ КРАЙ

РЕСПУБЛИКА ТЫВА

ОСОБАЯ ЭКОНОМИЧЕСКАЯ ЗОНА ТУРИСТСКО – РЕКРЕАЦИОННОГО ТИПА «ВОРОТА БАЙКАЛА» В Г. БАЙКАЛЬСКЕ

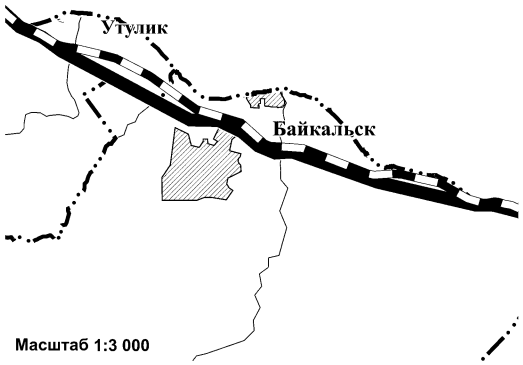

Масштаб 1:3 000

Масштаб 1:100 000

ВНЕСЕНИЕ ИЗМЕНЕНИЙ В СХЕМУ ТЕРРИТОРИАЛЬНОГО ПЛАНИРОВАНИЯ ИРКУТСКОЙ ОБЛАСТИ

КАРТА ТЕРРИТОРИЙ ОБЪЕКТОВ КУЛЬТУРНОГО НАСЛЕДИЯ, ТЕРРИТОРИЙ ИСТОРИЧЕСКИХ ПОСЕЛЕНИЙ ФЕДЕРАЛЬНОГО ЗНАЧЕНИЯ И ТЕРРИТОРИЙ ИСТОРИЧЕСКИХ ПОСЕЛЕНИЙ РЕГИОНАЛЬНОГО ЗНАЧЕНИЯ (АРХИТЕКТУРА, АРХЕОЛОГИЯ)

УСЛОВНЫЕ ОБОЗНАЧЕНИЯ

ГРАНИЦЫ ЕДИНИЦ АДМИНИСТРАТИВНО-ТЕРРИТОРИАЛЬНОГО ДЕЛЕНИЯ РОССИЙСКОЙ ФЕДЕРАЦИИ
- ГРАНИЦА СУБЪЕКТА РОССИЙСКОЙ ФЕДЕРАЦИИ
- ГРАНИЦА МУНИЦИПАЛЬНОГО РАЙОНА
- ГРАНИЦА ГОРОДСКОГО ОКРУГА
- ГРАНИЦА ГОРОДСКОГО ПОСЕЛЕНИЯ
- ГРАНИЦА СЕЛЬСКОГО ПОСЕЛЕНИЯ
- ГРАНИЦА НАСЕЛЕННОГО ПУНКТА

ОПОРНЫЕ ТЕРРИТОРИИ РАЗВИТИЯ ИРКУТСКОЙ ОБЛАСТИ
- БОДАЙБИНСКАЯ ОТР
- БРАТСКАЯ ОТР
- САЯНО-ИРКУТСКАЯ ОТР
- ТАЙШЕТО-ТУЛУНСКАЯ ОТР
- УСТЬ-ИЛИМСКО-КАТАНГСКАЯ ОТР
- УСТЬ-КУТСКО-ЛЕНСКАЯ ОТР
- УСТЬ-ОРДЫНСКАЯ БУРЯТСКАЯ ОТР

ПОВЕРХНОСТНЫЕ ВОДНЫЕ ОБЪЕКТЫ
- ВОДОТОК (РЕКА, РУЧЕЙ, КАНАЛ)
- ВОДОТОК (ОЗЕРО, ПРУД, ОБВОДНЁННЫЙ КАРЬЕР, ВОДОХРАНИЛИЩЕ)

ОБЪЕКТЫ ТРАНСПОРТНОЙ ИНФРАСТРУКТУРЫ

ЖЕЛЕЗНОДОРОЖНЫЕ ПУТИ
- ЖЕЛЕЗНОДОРОЖНЫЙ ПУТЬ ОБЩЕГО ПОЛЬЗОВАНИЯ

АВТОМОБИЛЬНЫЕ ДОРОГИ
- АВТОМОБИЛЬНАЯ ДОРОГА ФЕДЕРАЛЬНОГО ЗНАЧЕНИЯ
- АВТОМОБИЛЬНАЯ ДОРОГА РЕГИОНАЛЬНОГО ИЛИ МЕЖМУНИЦИПАЛЬНОГО ЗНАЧЕНИЯ

ТЕРРИТОРИИ ОБЪЕКТОВ КУЛЬТУРНОГО НАСЛЕДИЯ

ОБЪЕКТЫ КУЛЬТУРНОГО НАСЛЕДИЯ (ОКН)

ФЕДЕРАЛЬНОГО ЗНАЧЕНИЯ
- ПАМЯТНИК
- АНСАМБЛЬ
- ДОСТОПРИМЕЧАТЕЛЬНОЕ МЕСТО

РЕГИОНАЛЬНОГО ЗНАЧЕНИЯ
- ПАМЯТНИК
- АНСАМБЛЬ
- ДОСТОПРИМЕЧАТЕЛЬНОЕ МЕСТО

МЕСТНОГО ЗНАЧЕНИЯ
- ПАМЯТНИК
- АНСАМБЛЬ

Примечание: перечень объектов культурного наследия по Иркутской области федерального значения, регионального значения и выявленных объектов представлен в Материалах по обоснованию (Том 2, Часть 5 "Объекты культурного наследия"). Номера в списке соответствуют номеру на карте.
ГРАД.И АРХИТ. - памятники градостроительства и архитектуры
ИСТ.- памятники истории
МОНУМ. ИСК.- памятники монументального искусства
АРХЕОЛ.- памятники археологического наследия (памятники археологии)

ГРАНИЦЫ ТЕРРИТОРИИ ИСТОРИЧЕСКОГО ПОСЕЛЕНИЯ
- ТЕРРИТОРИИ ИСТОРИЧЕСКИХ ПОСЕЛЕНИЙ ФЕДЕРАЛЬНОГО ЗНАЧЕНИЯ

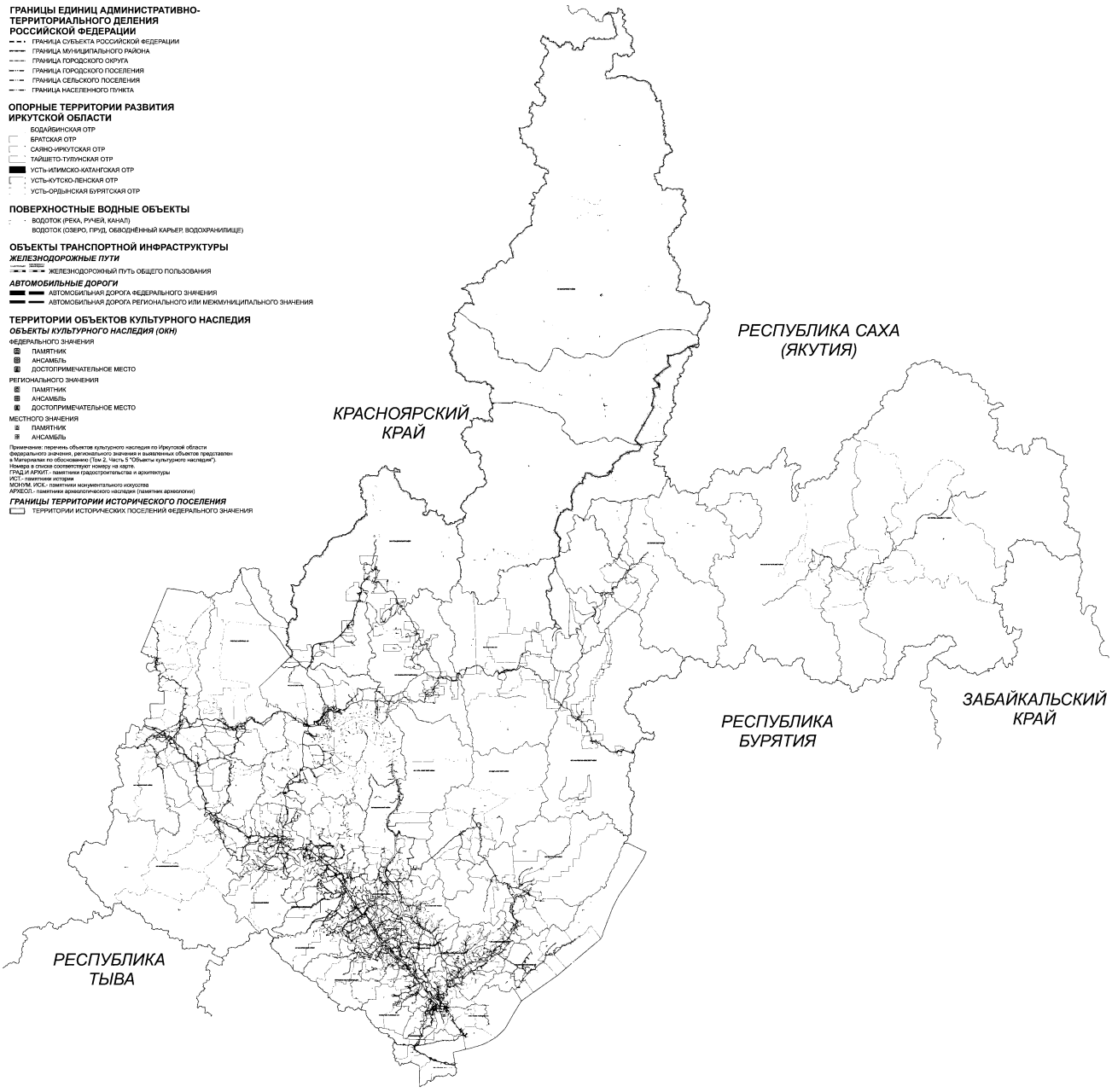

Масштаб 1:100 000

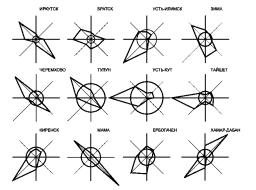

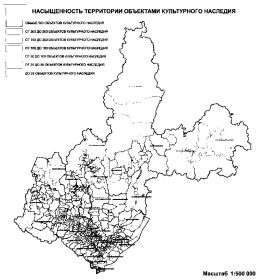

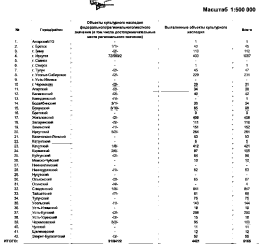

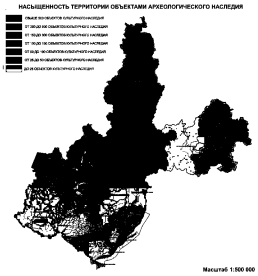



ВНЕСЕНИЕ ИЗМЕНЕНИЙ В СХЕМУ ТЕРРИТОРИАЛЬНОГО ПЛАНИРОВАНИЯ ИРКУТСКОЙ ОБЛАСТИ

КАРТА ПЛАНИРУЕМОГО РАЗМЕЩЕНИЯ ИНЫХ ОБЪЕКТОВ РЕГИОНАЛЬНОГО ЗНАЧЕНИЯ, КОТОРЫЕ НЕОБХОДИМЫ ДЛЯ ОСУЩЕСТВЛЕНИЯ УСТАНОВЛЕННЫХ ДЕЙСТВУЮЩИМ ЗАКОНОДАТЕЛЬСТВОМ ПОЛНОМОЧИЙ ИРКУТСКОЙ ОБЛАСТИ КАК СУБЪЕКТА РОССИЙСКОЙ ФЕДЕРАЦИИ

УСЛОВНЫЕ ОБОЗНАЧЕНИЯ

ГРАНИЦЫ ЕДИНИЦ АДМИНИСТРАТИВНО-ТЕРРИТОРИАЛЬНОГО ДЕЛЕНИЯ РОССИЙСКОЙ ФЕДЕРАЦИИ
- ГРАНИЦА СУБЪЕКТА РОССИЙСКОЙ ФЕДЕРАЦИИ
- ГРАНИЦА МУНИЦИПАЛЬНОГО РАЙОНА
- ГРАНИЦА ГОРОДСКОГО ОКРУГА
- ГРАНИЦА ГОРОДСКОГО ПОСЕЛЕНИЯ
- ГРАНИЦА СЕЛЬСКОГО ПОСЕЛЕНИЯ
- ГРАНИЦА НАСЕЛЕННОГО ПУНКТА

ОПОРНЫЕ ТЕРРИТОРИИ РАЗВИТИЯ ИРКУТСКОЙ ОБЛАСТИ
- БОДАЙБИНСКАЯ ОТР
- БРАТСКАЯ ОТР
- САЯНО-ИРКУТСКАЯ ОТР
- ТАЙШЕТО-ТУЛУНСКАЯ ОТР
- УСТЬ-ИЛИМСКО-КАТАНГСКАЯ ОТР
- УСТЬ-КУТСКО-ЛЕНСКАЯ ОТР
- УСТЬ-ОРДЫНСКАЯ БУРЯТСКАЯ ОТР

ПОВЕРХНОСТНЫЕ ВОДНЫЕ ОБЪЕКТЫ
- ВОДОТОК (РЕКА, РУЧЕЙ, КАНАЛ)
- ВОДОТОК (ОЗЕРО, ПРУД, ОБВОДНЁННЫЙ КАРЬЕР, ВОДОХРАНИЛИЩЕ)

ОБЪЕКТЫ ТРАНСПОРТНОЙ ИНФРАСТРУКТУРЫ

ЖЕЛЕЗНОДОРОЖНЫЕ ПУТИ
- ЖЕЛЕЗНОДОРОЖНЫЙ ПУТЬ ОБЩЕГО ПОЛЬЗОВАНИЯ

АВТОМОБИЛЬНЫЕ ДОРОГИ
- АВТОМОБИЛЬНАЯ ДОРОГА ФЕДЕРАЛЬНОГО ЗНАЧЕНИЯ
- АВТОМОБИЛЬНАЯ ДОРОГА РЕГИОНАЛЬНОГО ИЛИ МЕЖМУНИЦИПАЛЬНОГО ЗНАЧЕНИЯ

ПРЕДПРИЯТИЯ ПРОМЫШЛЕННОСТИ, СЕЛЬСКОГО И ЛЕСНОГО ХОЗЯЙСТВА, ОБЪЕКТЫ УТИЛИЗАЦИИ И ПЕРЕРАБОТКИ ОТХОДОВ ПРОИЗВОДСТВА И ПОТРЕБЛЕНИЯ

ОБЪЕКТЫ УТИЛИЗАЦИИ, ОБЕЗВРЕЖИВАНИЯ, РАЗМЕЩЕНИЯ ОТХОДОВ ПРОИЗВОДСТВА И ПОТРЕБЛЕНИЯ
- ОБЪЕКТ РАЗМЕЩЕНИЯ ОТХОДОВ
- ОБЪЕКТ ПО ОБРАБОТКЕ, УТИЛИЗАЦИИ, ОБЕЗВРЕЖИВАНИЮ ОТХОДОВ

Примечание: перечень объектов приведен в Материалах по обоснованию (Том 2, Часть 2, Таблица 16.8-1.).

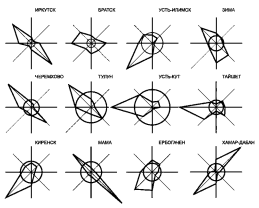

Масштаб 1:100 000

ВНЕСЕНИЕ ИЗМЕНЕНИЙ В СХЕМУ ТЕРРИТОРИАЛЬНОГО ПЛАНИРОВАНИЯ ИРКУТСКОЙ ОБЛАСТИ

КОНЦЕПЦИЯ РАЗВИТИЯ ИРКУТСКОЙ АГЛОМЕРАЦИИ

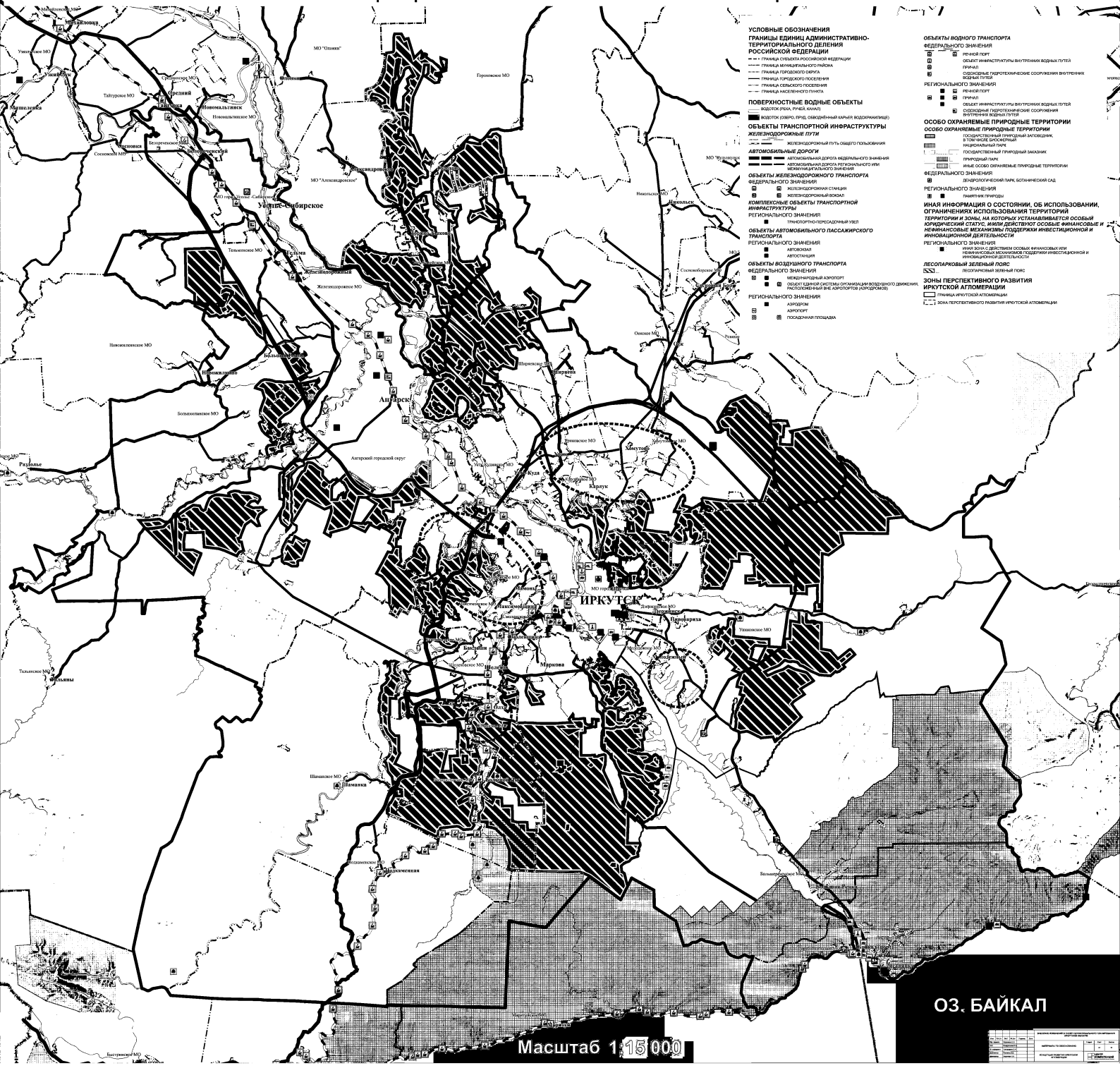

ВНЕСЕНИЕ ИЗМЕНЕНИЙ В СХЕМУ ТЕРРИТОРИАЛЬНОГО ПЛАНИРОВАНИЯ ИРКУТСКОЙ ОБЛАСТИ

КАРТА ОБЪЕКТОВ ЗДРАВООХРАНЕНИЯ

УСЛОВНЫЕ ОБОЗНАЧЕНИЯ

ГРАНИЦЫ ЕДИНИЦ АДМИНИСТРАТИВНО-ТЕРРИТОРИАЛЬНОГО ДЕЛЕНИЯ РОССИЙСКОЙ ФЕДЕРАЦИИ

- ГРАНИЦА СУБЪЕКТА РОССИЙСКОЙ ФЕДЕРАЦИИ
- ГРАНИЦА МУНИЦИПАЛЬНОГО РАЙОНА
- ГРАНИЦА ГОРОДСКОГО ОКРУГА
- ГРАНИЦА ГОРОДСКОГО ПОСЕЛЕНИЯ
- ГРАНИЦА СЕЛЬСКОГО ПОСЕЛЕНИЯ
- ГРАНИЦА НАСЕЛЕННОГО ПУНКТА

ОПОРНЫЕ ТЕРРИТОРИИ РАЗВИТИЯ ИРКУТСКОЙ ОБЛАСТИ

- БОДАЙБИНСКАЯ ОТР
- БРАТСКАЯ ОТР
- САЯНО-ИРКУТСКАЯ ОТР
- ТАЙШЕТО-ТУЛУНСКАЯ ОТР
- УСТЬ-ИЛИМСКО-КАТАНГСКАЯ ОТР
- УСТЬ-КУТСКО-ЛЕНСКАЯ ОТР
- УСТЬ-ОРДЫНСКАЯ БУРЯТСКАЯ ОТР

ПОВЕРХНОСТНЫЕ ВОДНЫЕ ОБЪЕКТЫ

- ВОДОТОК (РЕКА, РУЧЕЙ, КАНАЛ)
- ВОДОТОК (ОЗЕРО, ПРУД, ОБВОДНЁННЫЙ КАРЬЕР, ВОДОХРАНИЛИЩЕ)

ОБЪЕКТЫ ТРАНСПОРТНОЙ ИНФРАСТРУКТУРЫ

ЖЕЛЕЗНОДОРОЖНЫЕ ПУТИ

- ЖЕЛЕЗНОДОРОЖНЫЙ ПУТЬ ОБЩЕГО ПОЛЬЗОВАНИЯ

АВТОМОБИЛЬНЫЕ ДОРОГИ

- АВТОМОБИЛЬНАЯ ДОРОГА ФЕДЕРАЛЬНОГО ЗНАЧЕНИЯ
- АВТОМОБИЛЬНАЯ ДОРОГА РЕГИОНАЛЬНОГО ИЛИ МЕЖМУНИЦИПАЛЬНОГО ЗНАЧЕНИЯ

ОБЪЕКТЫ СОЦИАЛЬНОЙ ИНФРАСТРУКТУРЫ, ОТДЫХА И ТУРИЗМА, САНАТОРНО-КУРОРТНОГО НАЗНАЧЕНИЯ

ОБЪЕКТЫ ЗДРАВООХРАНЕНИЯ

ФЕДЕРАЛЬНОГО ЗНАЧЕНИЯ

- ЛЕЧЕБНО-ПРОФИЛАКТИЧЕСКАЯ МЕДИЦИНСКАЯ ОРГАНИЗАЦИЯ (КРОМЕ САНАТОРНО-КУРОРТНОЙ), ОКАЗЫВАЮЩАЯ МЕДИЦИНСКУЮ ПОМОЩЬ В СТАЦИОНАРНЫХ УСЛОВИЯХ, ЕЕ СТРУКТУРНОЕ ПОДРАЗДЕЛЕНИЕ
- ЛЕЧЕБНО-ПРОФИЛАКТИЧЕСКАЯ МЕДИЦИНСКАЯ ОРГАНИЗАЦИЯ, ОКАЗЫВАЮЩАЯ МЕДИЦИНСКУЮ ПОМОЩЬ В АМБУЛАТОРНЫХ УСЛОВИЯХ И (ИЛИ) В УСЛОВИЯХ ДНЕВНОГО СТАЦИОНАРА

РЕГИОНАЛЬНОГО ЗНАЧЕНИЯ

- ЛЕЧЕБНО-ПРОФИЛАКТИЧЕСКАЯ МЕДИЦИНСКАЯ ОРГАНИЗАЦИЯ (КРОМЕ САНАТОРНО-КУРОРТНОЙ), ОКАЗЫВАЮЩАЯ МЕДИЦИНСКУЮ ПОМОЩЬ В СТАЦИОНАРНЫХ УСЛОВИЯХ, ЕЕ СТРУКТУРНОЕ ПОДРАЗДЕЛЕНИЕ
- ЛЕЧЕБНО-ПРОФИЛАКТИЧЕСКАЯ МЕДИЦИНСКАЯ ОРГАНИЗАЦИЯ, ОКАЗЫВАЮЩАЯ МЕДИЦИНСКУЮ ПОМОЩЬ В АМБУЛАТОРНЫХ УСЛОВИЯХ И (ИЛИ) В УСЛОВИЯХ ДНЕВНОГО СТАЦИОНАРА
- МЕДИЦИНСКАЯ ОРГАНИЗАЦИЯ ОСОБОГО ТИПА
- ОБОСОБЛЕННОЕ СТРУКТУРНОЕ ПОДРАЗДЕЛЕНИЕ МЕДИЦИНСКОЙ ОРГАНИЗАЦИИ, ОКАЗЫВАЮЩЕЙ ПЕРВИЧНУЮ МЕДИКО-САНИТАРНУЮ ПОМОЩЬ
- МЕДИЦИНСКАЯ ОРГАНИЗАЦИЯ, ОКАЗЫВАЮЩАЯ СКОРУЮ МЕДИЦИНСКУЮ ПОМОЩЬ, ЕЕ СТРУКТУРНОЕ ПОДРАЗДЕЛЕНИЕ

Примечание: перечень объектов здравоохранения приведен в Материалах по обосновании (Том 2, Часть 1, Приложение 2).

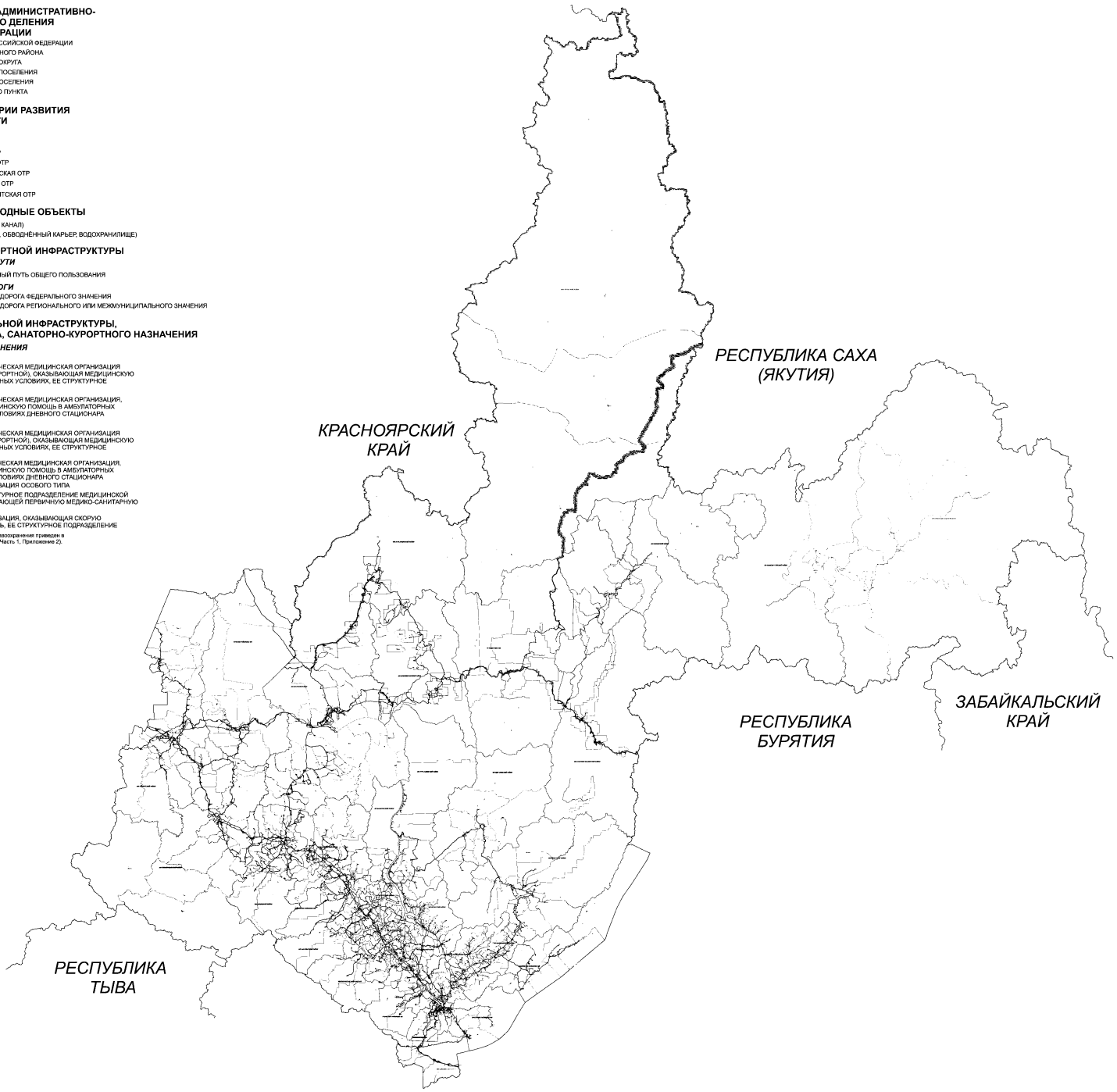

Масштаб 1:100 000

ВНЕСЕНИЕ ИЗМЕНЕНИЙ В СХЕМУ ТЕРРИТОРИАЛЬНОГО ПЛАНИРОВАНИЯ ИРКУТСКОЙ ОБЛАСТИ

КАРТА ОБЪЕКТОВ В ОБЛАСТИ СОЦИАЛЬНОЙ ИНФРАСТРУКТУРЫ

УСЛОВНЫЕ ОБОЗНАЧЕНИЯ

ГРАНИЦЫ ЕДИНИЦ АДМИНИСТРАТИВНО-ТЕРРИТОРИАЛЬНОГО ДЕЛЕНИЯ РОССИЙСКОЙ ФЕДЕРАЦИИ

- ГРАНИЦА СУБЪЕКТА РОССИЙСКОЙ ФЕДЕРАЦИИ
- ГРАНИЦА МУНИЦИПАЛЬНОГО РАЙОНА
- ГРАНИЦА ГОРОДСКОГО ОКРУГА
- ГРАНИЦА ГОРОДСКОГО ПОСЕЛЕНИЯ
- ГРАНИЦА СЕЛЬСКОГО ПОСЕЛЕНИЯ
- ГРАНИЦА НАСЕЛЕННОГО ПУНКТА

ОПОРНЫЕ ТЕРРИТОРИИ РАЗВИТИЯ ИРКУТСКОЙ ОБЛАСТИ

- БОДАЙБИНСКАЯ ОТР
- БРАТСКАЯ ОТР
- САЯНО-ИРКУТСКАЯ ОТР
- ТАЙШЕТО-ТУЛУНСКАЯ ОТР
- УСТЬ-ИЛИМСКО-КАТАНГСКАЯ ОТР
- УСТЬ-КУТСКО-ЛЕНСКАЯ ОТР
- УСТЬ-ОРДЫНСКАЯ БУРЯТСКАЯ ОТР

ПОВЕРХНОСТНЫЕ ВОДНЫЕ ОБЪЕКТЫ

- ВОДОТОК (РЕКА, РУЧЕЙ, КАНАЛ)
- ВОДОТОК (ОЗЕРО, ПРУД, ОБВОДНЁННЫЙ КАРЬЕР, ВОДОХРАНИЛИЩЕ)

ОБЪЕКТЫ ТРАНСПОРТНОЙ ИНФРАСТРУКТУРЫ

ЖЕЛЕЗНОДОРОЖНЫЕ ПУТИ

- ЖЕЛЕЗНОДОРОЖНЫЙ ПУТЬ ОБЩЕГО ПОЛЬЗОВАНИЯ

АВТОМОБИЛЬНЫЕ ДОРОГИ

- АВТОМОБИЛЬНАЯ ДОРОГА ФЕДЕРАЛЬНОГО ЗНАЧЕНИЯ
- АВТОМОБИЛЬНАЯ ДОРОГА РЕГИОНАЛЬНОГО ИЛИ МЕЖМУНИЦИПАЛЬНОГО ЗНАЧЕНИЯ

ОБЪЕКТЫ СОЦИАЛЬНОЙ ИНФРАСТРУКТУРЫ, ОТДЫХА И ТУРИЗМА, САНАТОРНО-КУРОРТНОГО НАЗНАЧЕНИЯ

ОБЪЕКТЫ ОБРАЗОВАНИЯ И НАУКИ

РЕГИОНАЛЬНОГО ЗНАЧЕНИЯ

- ОРГАНИЗАЦИЯ, РЕАЛИЗУЮЩАЯ ПРОГРАММЫ ПРОФЕССИОНАЛЬНОГО И ВЫСШЕГО ОБРАЗОВАНИЯ

ОБЪЕКТЫ КУЛЬТУРЫ И ИСКУССТВА

ФЕДЕРАЛЬНОГО ЗНАЧЕНИЯ

- ЗРЕЛИЩНАЯ ОРГАНИЗАЦИЯ

РЕГИОНАЛЬНОГО ЗНАЧЕНИЯ

- ОБЪЕКТ КУЛЬТУРНО-ПРОСВЕТИТЕЛЬСКОГО НАЗНАЧЕНИЯ
- ОБЪЕКТ КУЛЬТУРНО-ДОСУГОВОГО (КЛУБНОГО) ТИПА
- ЗРЕЛИЩНАЯ ОРГАНИЗАЦИЯ

ОБЪЕКТЫ ФИЗИЧЕСКОЙ КУЛЬТУРЫ И МАССОВОГО СПОРТА

РЕГИОНАЛЬНОГО ЗНАЧЕНИЯ

- ОБЪЕКТ СПОРТА, ВКЛЮЧАЮЩИЙ РАЗДЕЛЬНО НОРМИРУЕМЫЕ СПОРТИВНЫЕ СООРУЖЕНИЯ (ОБЪЕКТЫ) (В Т. Ч. ФИЗКУЛЬТУРНО-ОЗДОРОВИТЕЛЬНЫЙ КОМПЛЕКС)

ОБЪЕКТЫ СОЦИАЛЬНОГО ОБСЛУЖИВАНИЯ

РЕГИОНАЛЬНОГО ЗНАЧЕНИЯ

- СТАЦИОНАРНЫЕ ОРГАНИЗАЦИИ СОЦИАЛЬНОГО ОБСЛУЖИВАНИЯ
- КОМПЛЕКСНЫЕ, ПОЛУСТАЦИОНАРНЫЕ И НЕСТАЦИОНАРНЫЕ ОРГАНИЗАЦИИ СОЦИАЛЬНОГО ОБСЛУЖИВАНИЯ

ПРОЧИЕ ОБЪЕКТЫ ОБСЛУЖИВАНИЯ

РЕГИОНАЛЬНОГО ЗНАЧЕНИЯ

- ОБЪЕКТ ПРОВЕДЕНИЯ ГРАЖДАНСКИХ ОБРЯДОВ
- НЕПРОИЗВОДСТВЕННЫЙ ОБЪЕКТ ПО ПРЕДОСТАВЛЕНИЮ НАСЕЛЕНИЮ ПРАВОВЫХ, ФИНАНСОВЫХ, КОНСУЛЬТАЦИОННЫХ И ИНЫХ ПОДОБНЫХ УСЛУГ
- ВЕТЕРИНАРНАЯ ЛЕЧЕБНИЦА, ПИТОМНИК ЖИВОТНЫХ, КИНОЛОГИЧЕСКИЙ ЦЕНТР, ИНОЙ ПОДОБНЫЙ ОБЪЕКТ

Примечание: перечень объектов приведен в Материалах по обоснованию (Том 2, Часть 1, Приложение 3).

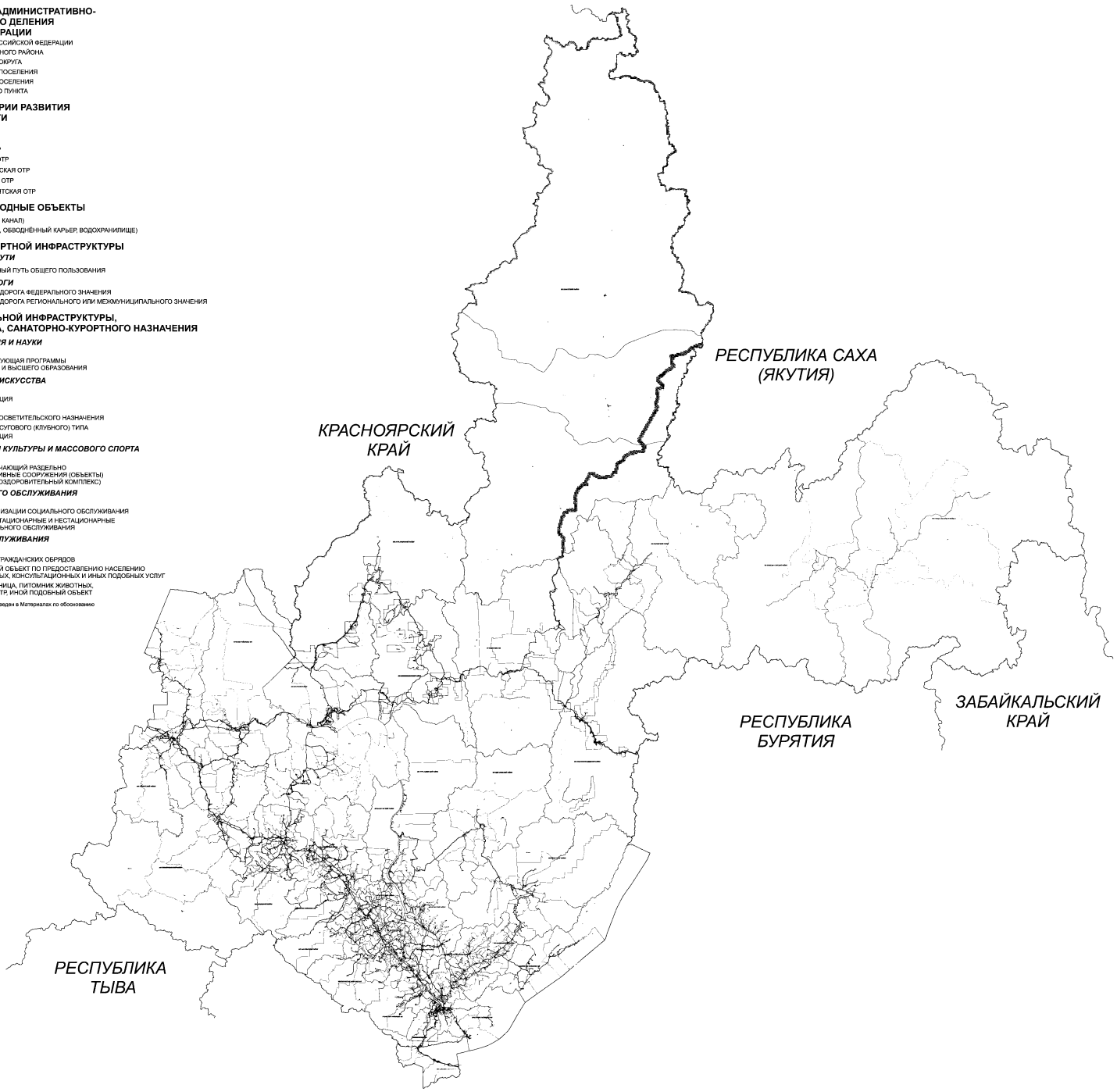

Масштаб 1:100 000