ПРАВИТЕЛЬСТВО ИРКУТСКОЙ ОБЛАСТИ

П О С Т А Н О В Л Е Н И Е

31 августа 2022 года № 678-пп

Иркутск

О внесении изменения в проект планировки территории и проект межевания территории особой экономической зоны туристско-рекреационного типа, созданной на территории муниципального образования Слюдянский район Иркутской области

В соответствии с Градостроительным кодексом Российской Федерации, Федеральным законом от 22 июля 2005 года № 116-ФЗ «Об особых экономических зонах в Российской Федерации», постановлением Правительства Российской Федерации от 3 февраля 2007 года № 72 «О создании на территории Слюдянского района Иркутской области особой экономической зоны туристско-рекреационного типа», соглашением о передаче полномочий по управлению особой экономической зоной Правительству Иркутской области от 5 сентября 2016 года № С-574-АЦ/Д14, руководствуясь частью 4 статьи 66, статьей 67 Устава Иркутской области, Правительство Иркутской области

П О С Т А Н О В Л Я Е Т:

1. Внести в проект планировки территории и проект межевания территории особой экономической зоны туристско-рекреационного типа, созданной на территории муниципального образования Слюдянский район Иркутской области, утвержденные постановлением Правительства Иркутской области от 19 апреля 2018 года № 283-пп, изменение, утвердив их в новой редакции (прилагается).

2. Настоящее постановление подлежит официальному опубликованию в общественно-политической газете «Областная», сетевом издании «Официальный интернет-портал правовой информации Иркутской области» (ogirk.ru), а также на «Официальном интернет-портале правовой информации» (www.pravo.gov.ru).

Первый заместитель Губернатора Иркутской области – Председатель Правительства Иркутской области К.Б. Зайцев

Приложение
к постановлению Правительства
Иркутской области
от 31 августа 2022 года
678-пп

«УТВЕРЖДЕНЫ
постановлением Правительства
Иркутской области
от 19 апреля 2018 года № 283-пп

ПРОЕКТ ПЛАНИРОВКИ ТЕРРИТОРИИ И ПРОЕКТ МЕЖЕВАНИЯ ТЕРРИТОРИИ ОСОБОЙ ЭКОНОМИЧЕСКОЙ ЗОНЫ ТУРИСТСКО-РЕКРЕАЦИОННОГО ТИПА, СОЗДАННОЙ НА ТЕРРИТОРИИ МУНИЦИПАЛЬНОГО ОБРАЗОВАНИЯ СЛЮДЯНСКИЙ РАЙОН ИРКУТСКОЙ ОБЛАСТИ

ВНЕСЕНИЕ ИЗМЕНЕНИЙ В ПРОЕКТ ПЛАНИРОВКИ ТЕРРИТОРИИ ОСОБОЙ ЭКОНОМИЧЕСКОЙ ЗОНЫ ТУРИСТСКО-РЕКРЕАЦИОННОГО ТИПА, СОЗДАННОЙ НА ТЕРРИТОРИИ МУНИЦИПАЛЬНОГО ОБРАЗОВАНИЯ СЛЮДЯНСКИЙ РАЙОН ИРКУТСКОЙ ОБЛАСТИ

ДОКУМЕНТАЦИЯ ПО ПЛАНИРОВКЕ ТЕРРИТОРИИ

ОСНОВНАЯ ЧАСТЬ ПРОЕКТА ПЛАНИРОВКИ ТЕРРИТОРИИ

Положение о характеристиках планируемого развития территории. Положения об очередности планируемого развития территории

20-28-ДПТ-ПП

2022

Линия
градостроительная мастерская

ВНЕСЕНИЕ ИЗМЕНЕНИЙ В ПРОЕКТ ПЛАНИРОВКИ ТЕРРИТОРИИ ОСОБОЙ ЭКОНОМИЧЕСКОЙ ЗОНЫ ТУРИСТСКО-РЕКРЕАЦИОННОГО ТИПА, СОЗДАННОЙ НА ТЕРРИТОРИИ МУНИЦИПАЛЬНОГО ОБРАЗОВАНИЯ СЛЮДЯНСКИЙ РАЙОН ИРКУТСКОЙ ОБЛАСТИ

ДОКУМЕНТАЦИЯ ПО ПЛАНИРОВКЕ ТЕРРИТОРИИ

ОСНОВНАЯ ЧАСТЬ ПРОЕКТА ПЛАНИРОВКИ ТЕРРИТОРИИ

Положение о характеристиках планируемого развития территории. Положения об очередности планируемого развития территории

20-28-ДПТ-ПП

Директор Хотулева В.А.

Главный инженер проекта Щемелева А.К.

2022

Содержание

Содержание **3**

Состав основной части проекта планировки территории **4**

Состав авторского коллектива **5**

1. Плотность и параметры застройки территории, этапы проектирования, строительства, реконструкции и характеристики объектов капитального строительства **6**

2. Красные линии **17**

2.1. Существующие красные линии 17
2.2. Отменяемые красные линии 27
2.3. Устанавливаемые красные линии 28

3. Поперечные профили улиц и дорог в красных линиях **28**

4. Очередность планируемого развития территории **30**

5. Основные технико-экономические показатели проекта планировки **31**

Состав основной части проекта планировки территории

Номер п/п	Наименование	Примечание
Основная часть проекта планировки территории (утверждаемая)		
1	Положение о характеристиках планируемого развития территории. Положения об очередности планируемого развития территории	20-28-ДПТ-ПП
2	Чертеж планировки территории, на котором отображены красные линии	20-28-ДПТ-ПП-1 М 1:5000, 1:2000
3	Чертеж планировки территории, на котором отображены границы зон планируемого размещения объектов капитального строительства за исключением линейных объектов коммунальной инфраструктуры	20-28-ДПТ-ПП-2 М 1:5000, 1:2000
4	Чертеж планировки территории, на котором отображены границы зон планируемого размещения объектов капитального строительства. Объекты коммунальной инфраструктуры	20-28-ДПТ-ПП-3 М 1:5000, 1:2000
5	Чертеж планировки территории, на котором отображены границы существующих и планируемых элементов планировочной структуры	20-28-ДПТ-ПП-4 М 1:5000, 1:2000

Состав авторского коллектива

ООО «Градостроительная мастерская «Линия»	
Главный архитектор	Р.А. Хотулев
Главный инженер проекта	А.К. Щемелева
Главный архитектор проекта	В.А. Хотулева
Главный специалист (градостроительное межевание)	И.В. Сенотрусов
Главный специалист (вертикальная планировка территории, инженерная подготовка и инженерная защита территории)	Р.Е. Елшин
Архитектор	Ю.Е. Семенов
Нормоконтроль	Р.А. Хотулев

1. Плотность и параметры застройки территории, этапы проектирования, строительства, реконструкции и характеристики объектов капитального строительства

Таблица 1

Сведения о размещении объектов капитального строительства федерального, регионального или местного значения

Условный номер зоны планируемого размещения	Наименование объекта капитального строительства	Параметры*	Значение объекта капитального строительства	Площадь зоны размещения	I очередь [1, 2]	II очередь [1, 2]	III очередь [1, 2]
1	2	3	4	5	6	7	8
Транспортная инфраструктура							
Прибрежная планировочная зона							
-	Улицы и дороги местного значения	2623 м	местное	-	С	-	-
-	Проезды	1070 м	местное	-	-	С	-
-	Улицы и дороги местного значения	670 м	местное	-	-	С	-
Предгорная планировочная зона							
-	Магистральные улицы районного значения	670 м	местное	-	-	-	С
-	Улицы и дороги местного значения	5117 м	местное	-	С	-	-
-	Улицы и дороги местного значения	3510 м	местное	-	-	-	С
-	Проезды	1070 м	местное	-	С	-	-
Инженерная инфраструктура							
Электроснабжение							
Прибрежная планировочная зона							
-	Кабельные линии 10 кВ	1723 м	местное	-	С	С	С
А-4	Трансформаторная подстанция 4ТП3	10/0,4 кВ	местное	0,028 га	С	-	-

Условный номер зоны планируемого размещения	Наименование объекта капитального строительства	Параметры*	Значение объекта капитального строительства	Площадь зоны размещения	I очередь [1, 2]	II очередь [1, 2]	III очередь [1, 2]
1	2	3	4	5	6	7	8
А-5	Трансформаторная подстанция 4ТП2	10/0,4 кВ	местное	0,028 га	-	С	-
А-7	Трансформаторная подстанция 4ТП5	10/0,4 кВ	местное	0,03 га	-	-	С
А-10	Трансформаторная подстанция 4ТП6	10/0,4 кВ	местное	0,024 га	-	-	С
А-11	Трансформаторная подстанция 4ТП1, распределительный пункт РТП4	10/0,4 кВ 10 кВ	местное	0,051 га	-	-	С
А-13	Трансформаторная подстанция 4ТП4	10/0,4 кВ	местное	0,026 га	С	-	-
А-16	Трансформаторная подстанция 4ТП7	10/0,4 кВ	местное	0,036 га	С	-	-
А-18	Трансформаторная подстанция 4ТП8	10/0,4 кВ	местное	0,033 га	С	-	-
Предгорная планировочная зона							
-	Кабельные линии 6-10 кВ	8900 м	местное	-	С	С	С
-	Кабельные линии 6-10 кВ для эксплуатации ППКД	110 м	местное	-	Р	-	-
-	Кабельные линии 0,4 кВ для эксплуатации ППКД	3985 м	местное	-	С	-	-
Этнический городок							
Б-3	Трансформаторная подстанция 2ТП2	10/0,4 кВ	местное	0,023 га	С	-	-
Б-7	Трансформаторная подстанция 1ТП8	10/0,4 кВ	местное	0,029 га	С	-	-
Б-9	Трансформаторная подстанция 2ТП3	10/0,4 кВ	местное	0,022 га	С	-	-
Лечебно-оздоровительный центр							
В-1	Трансформаторная подстанция 2ТП1, распределительный пункт РП2	10/0,4 кВ 10 кВ	местное	0,043 га	С	-	-
В-3	Трансформаторная подстанция 1ТП7	10/0,4 кВ	местное	0,043 га	С	-	-

Условный номер зоны планируемого размещения	Наименование объекта капитального строительства	Параметры*	Значение объекта капитального строительства	Площадь зоны размещения	I очередь [1, 2]	II очередь [1, 2]	III очередь [1, 2]
1	2	3	4	5	6	7	8
В-4	Трансформаторная подстанция 3ТП11	10/0,4 кВ	местное	0,024 га	С	-	-
В-5	Трансформаторная подстанция 3ТП10	10/0,4 кВ	местное	0,015 га	С	-	-
В-6	Трансформаторная подстанция 3ТП9	10/0,4 кВ	местное	0,015 га	С	-	-
В-7	Трансформаторная подстанция 1ТП6, распределительный пункт РП1	10/0,4 кВ 10 кВ	местное	0,044 га	С	-	-
В-11	Трансформаторная подстанция 1ТП5	10/0,4 кВ	местное	0,021 га	С	-	-
Горнолыжный курорт «Гора Соболиная»							
Г-4/1	Трансформаторная подстанция 3ТП2/1	10/0,4 кВ	местное	0,034 га	С	-	-
Г-5	Трансформаторная подстанция 3ТП1	10/0,4 кВ	местное	0,027 га	С	-	-
Спортивная деревня							
Г-4/2	Трансформаторная подстанция 3ТП2/2	10/0,4 кВ	местное	0,01 га	С	-	-
Г-6	Трансформаторная подстанция 3ТП3	10/0,4 кВ	местное	0,023 га	С	-	-
Харлахтинская долина							
Д-2	Электрическая подстанция ПС «Предгорная»	35/10 кВ	местное	1,05 га	С	-	-
Д-3	Трансформаторная подстанция 3ТП4, распределительный пункт РП3	10/0,4 кВ 10 кВ	местное	0,047 га	-	С	-
Д-4	Трансформаторная подстанция 3ТП5	10/0,4 кВ	местное	0,015 га	-	С	-
Горнолыжный курорт «Красный ключ»							
Ж-2	Трансформаторная подстанция 1ТП3	10/0,4 кВ	местное	0,038 га	-	-	С

Условный номер зоны планируемого размещения	Наименование объекта капитального строительства	Параметры*	Значение объекта капитального строительства	Площадь зоны размещения	I очередь [1, 2]	II очередь [1, 2]	III очередь [1, 2]
1	2	3	4	5	6	7	8
Ж-3	Трансформаторная подстанция 1ТП9	10/0,4 кВ	местное	0,046 га	-	-	С
Ж-4	Трансформаторная подстанция 1ТП2	10/0,4 кВ	местное	0,044 га	-	-	С
Ж-5	Трансформаторная подстанция 1ТП1	10/0,4 кВ	местное	0,030 га	-	-	С
Горнолыжный курорт							
Ж-8	Трансформаторная подстанция 1ТП4	10/0,4 кВ	местное	0,031 га	С	-	-
Альпийская деревня							
Е-2	Трансформаторная подстанция 3ТП7+3ТП8	10/0,4 кВ	местное	0,053 га	-	-	С
Е-3	Трансформаторная подстанция 3ТП6	10/0,4 кВ	местное	0,101 га	-	-	С
Связь							
-	Волоконно-оптическая линия связи (ВОЛС)	3066 м	местное	-	С	С	-
Прибрежная планировочная зона							
-	Волоконно-оптическая линия связи (ВОЛС)	2680 м	местное	-	С	-	С
Предгорная планировочная зона							
-	Волоконно-оптическая линия связи (ВОЛС)	7798 м	местное	-	С	-	С
-	Кабельные линии связи	989 м	местное	-	С	-	-
-	Волоконно-оптическая линия связи (ВОЛС) для эксплуатации ППКД	844 м	местное	-	С	-	-
Теплоснабжение							
Прибрежная планировочная зона							
-	Сети теплоснабжения диаметр 273	1463 м	местное	-	С	-	-
-	Сети теплоснабжения диаметр 219	192 м	местное	-	С	-	-
Предгорная планировочная зона							
-	Сети теплоснабжения диаметр 108	430 м	местное	-	С	-	-

Условный номер зоны планируемого размещения	Наименование объекта капитального строительства	Параметры*	Значение объекта капитального строительства	Площадь зоны размещения	I очередь [1, 2]	II очередь [1, 2]	III очередь [1, 2]
1	2	3	4	5	6	7	8
-	Сети теплоснабжения диаметр 200	275 м	местное	-	С	-	-
-	Сети теплоснабжения диаметр 219	511 м	местное	-	С	-	-
-	Сети теплоснабжения диаметр 273	844 м	местное	-	С	-	-
-	Сети теплоснабжения диаметр 325	217 м	местное	-	С	-	-
-	Сети теплоснабжения диаметр 350	710 м	местное	-	С	-	-
Водоснабжение							
-	Сети водоснабжения диаметр 180	2307 м	местное	-	-	-	С
Прибрежная планировочная зона							
-	Сети водоснабжения диаметр 200	1988 м	местное	-	С	-	-
Предгорная планировочная зона							
-	Сети водоснабжения диаметр 200	4922 м	местное	-	С	-	С
-	Сети водоснабжения диаметр 180	679 м	местное	-	С	-	-
-	Сети водоснабжения диаметр 100	222 м	местное	-	Р	-	-
-	Сети водоснабжения диаметр 150	133 м	местное	-	Р	-	-
-	Сети водоснабжения диаметр 110 для эксплуатации ППКД	186 м	местное	-	С	-	-
Спортивная деревня							
Г-7	Водопроводная насосная станция	н/д	местное	0,02 га	-	С	-
Горнолыжный курорт «Красный ключ»							
Ж-9	Водопроводная насосная станция	н/д	местное	0,130	-	-	С
Хозяйственно-бытовая канализация							
-	Сети хозяйственно-	1669 м	местное	-	-	-	С

Условный номер зоны планируемого размещения	Наименование объекта капитального строительства	Параметры*	Значение объекта капитального строительства	Площадь зоны размещения	I очередь [1, 2]	II очередь [1, 2]	III очередь [1, 2]
1	2	3	4	5	6	7	8
	бытовой канализации диаметр 150						
-	Сети хозяйственно-бытовой канализации диаметр 200	716 м	местное	-	-	-	С
Прибрежная планировочная зона							
-	Сети хозяйственно-бытовой канализации диаметр 200	1058 м	местное	-	С	-	-
-	Сети хозяйственно-бытовой канализации диаметр 150	563 м	местное	-	С	-	-
-*	Канализационная насосная станция КНС	н/д	местное	-*	С	-	-
Предгорная планировочная зона							
-	Сети хозяйственно-бытовой канализации диаметр 150	644 м	местное	-	С	-	С
-	Сети хозяйственно-бытовой канализации диаметр 200	1361 м	местное	-	С	-	-
-	Сети хозяйственно-бытовой канализации диаметр 250	363 м	местное	-	С	-	-
-	Сети хозяйственно-бытовой канализации диаметр 300	1224 м	местное	-	С	-	-
-	Сети хозяйственно-бытовой канализации диаметр 150 для эксплуатации ППКД	144 м	местное	-	С	-	-
Ж-10	Канализационная насосная станция КНС-5	н/д	местное	0,01 га	-	-	С
-*	Канализационная насосная станция КНС-4а	н/д	местное	-*	-	-	С
Ливневая канализация							

Условный номер зоны планируемого размещения	Наименование объекта капитального строительства	Параметры*	Значение объекта капитального строительства	Площадь зоны размещения	I очередь [1, 2]	II очередь [1, 2]	III очередь [1, 2]
1	2	3	4	5	6	7	8
Прибрежная планировочная зона							
-	Сети ливневой канализации диаметр 1200	852 м	местное	-	С	-	-
-	Сети ливневой канализации диаметр 1000	586 м	местное	-	С	-	-
-	Сети ливневой канализации диаметр 400	170 м	местное	-	С	-	-
А-1	Ливневые очистные сооружения, ливневая насосная станция	н/д	местное	0,077 га	С	-	-
Предгорная планировочная зона							
-	Сети ливневой канализации диаметр 2000	816 м	местное	-	С	С	-
-	Сети ливневой канализации диаметр 1800	630 м	местное	-	С	-	-
-	Сети ливневой канализации диаметр 1200	698 м	местное	-	С	-	-
-	Сети ливневой канализации диаметр 1000	310 м	местное	-	С	-	-
-	Сети ливневой канализации диаметр 800	324 м	местное	-	С	-	-
-	Сети ливневой канализации диаметр 600	598 м	местное	-	С	С	-
-	Сети ливневой канализации диаметр 500	496 м	местное	-	С	-	-
-	Сети ливневой канализации диаметр 200 для эксплуатации ППКД	378 м	местное	-	С	-	-
-*	Очистные сооружения	н/д	местное	-*	-	С	-

Условный номер зоны планируемого размещения	Наименование объекта капитального строительства	Параметры*	Значение объекта капитального строительства	Площадь зоны размещения	I очередь [1, 2]	II очередь [1, 2]	III очередь [1, 2]
1	2	3	4	5	6	7	8
	камерного типа						
-*	Насосная станция ливневых стоков	н/д	местное	-*	С	-	-

* - параметры могут уточняться на стадии архитектурно-строительного проектирования

[1] Временные сроки реализации проекта: 1 очередь – 2021-2025 гг, 2 очередь – 2025-2028 гг, 3 очередь – 2028-2032 гг .

[2] Этапы: П - проектирование; С - строительство; Р – реконструкция.

Таблица 2

Сведения о размещении объектов капитального строительства иного значения

Условный номер зоны планируемого размещения	Наименование объекта капитального строительства	Параметры*	Значение объекта капитального строительства	Площадь зоны размещения	I очередь [1, 2]	II очередь [1, 2]	III очередь [1, 2]
1	2	3	4	5	6	7	8
Прибрежная планировочная зона							
А-2	Гостиницы категории 5*	Вместимость 160 мест	-	0,91 га	С	-	-
А-3	Коттеджи класса люкс	Вместимость 110 мест	-	0,76 га	С	-	-
А-6	Конгресс-центр Гостиницы категории 3*	Вместимость 300 мест Вместимость 573 мест	-	2,70 га	-	С	-
А-8	Гостиничный комплекс	н/д	-	1,36 га	-	-	С
А-9	Спа-комплекс Административные и офисные здания Развлекательный центр Аквапарк Спортивный комплекс	Вместимость - н/д мест Вместимость – 85 мест Вместимость – 500 мест Вместимость – 800 мест Вместимость – 400 мест	-	2,38 га	-	-	С
А-12	Парковка для легкового транспорта	н/д	-	0,41 га	С	-	-
А-14	Административные и	н/д	-	0,73 га	С	-	-

Условный номер зоны планируемого размещения	Наименование объекта капитального строительства	Параметры*	Значение объекта капитального строительства	Площадь зоны размещения	I очередь [1, 2]	II очередь [1, 2]	III очередь [1, 2]
1	2	3	4	5	6	7	8
	офисные здания, сеть точек питания						
А-15	Туристический комплекс «Илим-Байкал»	Вместимость – 317 мест	-	14,88 га	С	-	-
А-17	Туристический комплекс «Илим-Байкал»		-	15,21 га	С	-	-
Предгорная планировочная зона							
Этнический городок							
Б-1	Гостиницы категории 4*	Вместимость – 450 мест	-	2,68 га	С	-	-
Б-2	Юрточный гостиничный комплекс	Вместимость – 110 мест	-	1,07 га	С	-	-
Б-4	Площадка для отдыха населения	Детский спортивно-игровой комплекс - 100 чел. Кино-концертная площадка под открытым небом – 1000 посад.мест. Детские площадки – н/д Спортивные площадки – н/д	-	20,00 га	-	С	-
Б-5	Сеть точек питания Конференц-зал Ресторанный комплекс	Вместимость - 280 посад. мест Вместимость – 800 мест Вместимость – 800 мест	-	2,15 га	С	-	-
Б-6	Гостиничный комплекс и профилакторий	Вместимость – 132 мест	-	1,26 га	С	-	-
Б-8	Конно-спортивный комплекс «Вепское поместье»	н/д	-	1,65 га	С	-	-
Б-10	Развлекательный комплекс Комплекс боулинга	Вместимость – 500 мест Вместимость – 50 мест	-	2,98 га	С	-	-
Лечебно-оздоровительный центр							
В-2	Сеть точек питания	Вместимость – 150 посад. мест	-	10,46 га	С	-	-

Условный номер зоны планируемого размещения	Наименование объекта капитального строительства	Параметры*	Значение объекта капитального строительства	Площадь зоны размещения	I очередь [1, 2]	II очередь [1, 2]	III очередь [1, 2]
1	2	3	4	5	6	7	8
	Индивидуальные жилые комплексы и гостевые дома Административные и офисные здания	Вместимость – 85 мест Вместимость – 260 мест					
В-8	Гостиницы категории 3* Комплекс бань Сеть точек питания Административные и офисные здания	Вместимость – 400 мест Вместимость – 50 мест Вместимость – 130 посад. мест Вместимость – 120 мест	-	2,00 га	С	-	-
В-9	Гостиницы категории 3* Рестораны	Вместимость – 829 мест Вместимость – 40 посад. мест	-	1,47 га	С	-	-
В-10	Эксплуатационно-техническая база	н/д	-	1,53 га	С	-	-
Горнолыжный курорт «Гора Соболиная»							
Г-2	Горнолыжный курорт "Гора Соболиная"	н/д	-	165,01 га	Р	-	-
	Сервисный центр по ремонту и прокату оборудования	н/д	-		С	-	-
Спортивная деревня							
Г-3	Гостиница 4* с ресторанным и спортивно-оздоровительным комплексом	Вместимость – 120 мест 14300 кв.м.	-	5,3 га	С	-	-
	Гостиничный комплекс: - Гостиница - СПА-комплекс с бассейном - Развлекательный комплекс с боулингом - Коттеджи для отдыха	Вместимость – 200 мест 2000 кв.м 1000 кв.м 6*30 кв.м			С	-	-
Харлахтинская долина							
Д-1	Гостиничный комплекс 3* Рестораны Спортивные площадки	Вместимость – 850 мест Вместимость – 510 мест н/д	-	16,86 га	-	С	-

Условный номер зоны планируемого размещения	Наименование объекта капитального строительства	Параметры*	Значение объекта капитального строительства	Площадь зоны размещения	I очередь [1, 2]	II очередь [1, 2]	III очередь [1, 2]
1	2	3	4	5	6	7	8
Горнолыжный курорт «Красный ключ»							
Ж-1	Гостиницы Административное здание курорта Гараж для хранения техники	Вместимость – 407 мест Вместимость – 30 мест н/д	-	5,88 га	-	-	С
Ж-6	Горнолыжные трассы курорта "Красный ключ"	н/д	-	65,90 га	-	-	С
Горнолыжный курорт							
Ж-7	Многофункциональный гостиничный комплекс «Тау-тур»: - Гостиница апартаментного типа с рестораном - Банный комплекс	Вместимость -16 мест 478 кв.м 5*54,7 кв.м	-	8,7 га	С	-	-
	Спортивный парк :Сорока»: - Гостиница - СПА-центр с бассейном - Коттеджи для отдыха (жилые домики) - Ледовый каток	н/д 1020 кв.м 1700 кв.м 5*120 кв.м 2750 кв.м			С	-	-
Ж-9	Резерв территории под гостиничный комплекс, комплекс СПА	н/д	-	3,49 га	С	-	-
Г-1	Горнолыжные трассы для катания	н/д	-	102,12 га	-	С	-
Альпийская деревня							
Е-1	Коттеджи класса люкс Вертолетная площадка Диспетчерская	Вместимость – 140 мест н/д н/д	-	25,64	-	-	С

* - параметры могут уточняться на стадии архитектурно-строительного проектирования

[1] Временные сроки реализации проекта: 1 очередь – 2021-2025 гг, 2 очередь – 2025-2028 гг, 3 очередь – 2028-2032 гг .

[2] Этапы: П - проектирование; С - строительство; Р – реконструкция.

Таблица 3

Зоны планируемого размещения линейных объектов

Условный номер зоны планируемого размещения	Наименование объекта капитального строительства	Параметры*	Площадь зоны планируемого размещения	I очередь [1, 2]	II очередь [1, 2]	III очередь [1, 2]
1	2	3	4	5	6	7
Л-1	Пассажирская подвесная канатная дорога 6-CLD-B (ППКД 6-CLD-B (кресло)	2,3 км	8,5398 га	С	-	-
Л-2	Пассажирская подвесная канатная дорога 10-MGD (ППКД 10-MGD (кабина)	1,6 км	6,7469 га	С	-	-
Л-3	Инженерные сети для эксплуатации (ППКД 6-CLD-B (кресло)	-	0,2815 га	С	-	-
Л-4	Инженерные сети для эксплуатации (ППКД 10-MGD (кабина)	-	0,7231 га	С	-	-

* - параметры могут уточняться на стадии архитектурно-строительного проектирования

[1] Временные сроки реализации проекта: 1 очередь – 2021-2025гг, 2 очередь – 2025-2028гг, 3 очередь – 2028-2032гг .

[2] Этапы: П - проектирование; С - строительство; Р – реконструкция.

2. Красные линии

2.1. Существующие красные линии

Существующие красные линии, на рассматриваемой территории, утверждены в составе проекта планировки особой экономической зоны туристско-рекреационного типа на территории муниципального образования Слюдянский район Иркутской области, утвержденного постановлением Правительства Иркутской области №283-пп от 19.04.2018 года.

Каталог координат существующих красных линий представлены в таблице 4.

Таблица 4

Координаты поворотных и концевых точек существующих красных линий

Номер точки	Координата X	Координата Y	Номер точки	Координата X	Координата Y
1	2	3	4	5	6
Предгорная планировочная зона					
1/1	299306,65	3325845,78	1/2	299286,98	3325840,34

Номер точки	Координата X	Координата Y	Номер точки	Координата X	Координата Y
1	2	3	4	5	6
1/3	299267,24	3325844,77	1/41	298434,54	3326221,15
1/4	299086,50	3325805,90	1/42	298437,17	3326212,56
1/5	299019,87	3325786,78	1/43	298302,68	3326140,43
1/6	298959,07	3325758,73	1/44	298382,86	3325886,52
1/7	298911,00	3325851,70	1/45	298338,42	3325884,21
1/8	298900,05	3325883,55	1/46	298296,37	3326018,27
1/9	298898,68	3325883,09	1/47	298252,06	3326160,45
1/10	298893,87	3325897,25	1/48	298193,48	3326140,96
1/11	298908,44	3325902,15	1/49	298281,19	3325911,70
1/12	298909,01	3325900,46	1/50	298280,40	3325887,91
1/13	299165,62	3325986,51	1/51	298282,96	3325881,33
1/14	299159,42	3326010,80	1/52	298381,47	3325642,15
1/15	298887,64	3325919,66	1/53	298449,85	3325674,36
1/16	298879,65	3325942,88	1/54	298443,19	3325695,45
1/17	298856,96	3325940,36	1/55	298581,72	3325774,31
1/18	298647,25	3326332,90	1/56	298628,43	3325823,83
1/19	298889,94	3325729,82	1/57	298645,67	3325835,37
1/20	298817,70	3325869,54	1/58	298638,94	3325855,61
1/21	298755,79	3325848,07	1/59	298336,41	3326170,28
1/22	298760,42	3325834,27	1/60	298332,63	3326181,67
1/23	298638,69	3325793,45	1/61	298320,77	3326177,74
1/24	298601,87	3325751,14	1/62	298324,54	3326166,35
1/25	298596,68	3325755,87	1/63	298359,27	3325934,35
1/26	298584,49	3325742,48	1/64	298354,17	3325949,69
1/27	298675,61	3325659,29	1/65	298340,23	3325945,28
1/28	298689,51	3325658,20	1/66	298345,07	3325929,85
1/29	298784,49	3325692,67	1/67	298502,14	3325679,52
1/30	298792,71	3325916,10	1/68	298485,79	3325695,41
1/31	298606,26	3326281,40	1/69	298482,76	3325695,36
1/32	298582,77	3326270,46	1/70	298480,40	3325694,02
1/33	298498,25	3326242,34	1/71	298471,55	3325681,48
1/34	298695,90	3325865,29	1/72	298485,54	3325669,22
1/35	298679,89	3325847,85	1/73	298491,23	3325675,96
1/36	298672,83	3325861,26	1/74	298495,77	3325672,26
1/37	298646,81	3325854,35	1/75	298379,20	3325585,94
1/38	298653,03	3325838,87	1/76	298374,06	3325599,01
1/39	298658,95	3325879,24	1/77	298345,11	3325587,11
1/40	298473,01	3326233,95	1/78	298349,99	3325574,07

Номер точки	Координата X	Координата Y	Номер точки	Координата X	Координата Y
1	2	3	4	5	6
1/79	298684,27	3325296,14	1/117	298617,90	3325183,43
1/80	298682,64	3325310,48	1/118	298604,63	3325170,82
1/81	298682,54	3325374,13	1/119	298498,24	3325114,23
1/82	298679,08	3325374,09	1/120	298488,22	3325104,27
1/83	298683,90	3325564,19	1/121	298451,24	3325197,18
1/84	298678,14	3325602,88	1/122	298455,86	3325199,14
1/85	298599,60	3325671,60	1/123	298448,83	3325216,49
1/86	298540,86	3325673,60	1/124	298444,31	3325214,58
1/87	298436,61	3325593,39	1/125	298398,97	3325328,51
1/88	298436,00	3325591,87	1/126	298373,06	3325393,27
1/89	298435,72	3325574,72	1/127	298265,83	3325655,97
1/90	298395,50	3325541,78	1/128	298195,90	3325828,04
1/91	298386,39	3325505,15	1/129	298151,68	3325938,31
1/92	298471,43	3325297,78	1/130	298155,85	3325939,64
1/93	298518,30	3325317,38	1/131	298148,86	3325956,89
1/94	298534,09	3325278,98	1/132	298144,94	3325955,15
1/95	297970,00	3326488,80	1/133	298112,30	3326036,54
1/96	297946,70	3326548,60	1/134	298073,14	3326129,79
1/97	297890,40	3326589,20	1/135	298007,17	3326107,70
1/98	297863,30	3326589,40	1/136	298037,33	3326008,70
1/99	297825,70	3326537,00	1/137	298085,14	3325951,14
1/100	297943,56	3326452,05	1/138	298093,86	3325915,36
1/101	299314,48	3325819,90	1/139	298078,79	3325858,98
1/102	299188,22	3325788,98	1/140	298062,07	3325859,22
1/103	299035,77	3325752,82	1/141	298062,28	3325880,20
1/104	298843,73	3325655,43	1/142	298062,86	3325900,65
1/105	298836,44	3325652,02	1/143	298065,24	3325938,39
1/106	298730,39	3325597,98	1/144	298020,46	3325995,67
1/107	298730,78	3325585,36	1/145	297983,32	3326101,48
1/108	298730,99	3325578,67	1/146	297967,72	3326096,58
1/109	298727,73	3325567,01	1/147	297968,50	3326094,75
1/110	298713,52	3325554,50	1/148	297761,78	3326025,54
1/111	298712,49	3325554,30	1/149	297759,26	3326029,57
1/112	298710,81	3325322,66	1/150	297760,30	3326029,93
1/113	298713,39	3325292,95	1/151	297759,25	3326033,06
1/114	298724,60	3325217,17	1/152	297759,12	3326034,70
1/115	298706,04	3325210,76	1/153	297759,27	3326035,92
1/116	298639,29	3325194,81	1/154	297759,60	3326037,01

Номер точки	Координата X	Координата Y	Номер точки	Координата X	Координата Y
1	2	3	4	5	6
1/155	297760,16	3326038,13	1/193	297427,96	3326475,21
1/156	297761,04	3326039,27	1/194	297428,82	3326463,43
1/157	297762,37	3326040,37	1/195	297440,58	3326414,80
1/158	297763,82	3326041,03	1/196	297454,39	3326371,23
1/159	297768,32	3326042,98	1/197	297474,42	3326321,50
1/160	297766,59	3326048,26	1/198	297492,50	3326284,88
1/161	297761,60	3326046,54	1/199	297501,13	3326261,16
1/162	297759,97	3326045,79	1/200	297502,78	3326238,46
1/163	297758,34	3326044,76	1/201	297498,93	3326217,61
1/164	297757,01	3326043,66	1/202	297488,59	3326195,91
1/165	297756,02	3326042,65	1/203	297473,49	3326178,54
1/166	297751,79	3326055,20	1/204	297456,30	3326167,23
1/167	297786,29	3326066,81	1/205	297435,71	3326161,11
1/168	297786,99	3326064,72	1/206	297413,43	3326161,52
1/169	297798,36	3326068,56	1/207	297392,60	3326168,75
1/170	297797,66	3326070,64	1/208	297372,98	3326184,02
1/171	298018,09	3326144,83	1/209	297310,36	3326247,38
1/172	298018,72	3326142,92	1/210	297284,37	3326261,33
1/173	298045,76	3326152,29	1/211	297254,75	3326267,03
1/174	298045,25	3326153,97	1/212	297225,12	3326264,69
1/175	298063,84	3326160,22	1/213	297194,28	3326252,04
1/176	297986,97	3326350,89	1/214	297152,72	3326286,45
1/177	297829,33	3326463,85	1/215	299725,83	3324040,74
1/178	297773,37	3326430,08	1/216	299685,57	3324015,58
1/179	297743,54	3326414,24	1/217	299652,71	3324006,84
1/180	297713,38	3326403,50	1/218	299620,75	3324008,51
1/181	297683,33	3326397,58	1/219	299586,93	3324020,83
1/182	297649,69	3326396,11	1/220	299555,11	3324052,65
1/183	297613,76	3326399,40	1/221	299501,80	3324191,50
1/184	297579,81	3326408,81	1/222	299496,67	3324200,85
1/185	297511,29	3326435,29	1/223	299489,61	3324208,65
1/186	297503,46	3326478,75	1/224	299479,80	3324212,82
1/187	297498,96	3326490,96	1/225	299467,29	3324213,57
1/188	297487,86	3326503,01	1/226	299215,79	3324168,16
1/189	297473,30	3326509,20	1/227	299048,83	3324138,02
1/190	297457,11	3326508,86	1/228	298940,32	3324120,85
1/191	297442,99	3326502,21	1/229	298930,56	3324146,12
1/192	297431,92	3326488,98	1/230	299039,52	3324163,34

Номер точки	Координата X	Координата Y	Номер точки	Координата X	Координата Y
1	2	3	4	5	6
1/231	299187,60	3324194,49	1/241	299532,41	3324186,53
1/232	299251,97	3324203,54	1/242	299538,28	3324168,46
1/233	299330,50	3324218,80	1/243	299571,11	3324078,25
1/234	299458,15	3324242,71	1/244	299591,43	3324052,25
1/235	299472,66	3324243,70	1/245	299622,61	3324036,36
1/236	299487,57	3324241,95	1/246	299652,57	3324034,79
1/237	299502,19	3324236,20	1/247	299676,68	3324044,53
1/238	299514,58	3324226,55	1/248	299698,44	3324062,15
1/239	299522,44	3324215,49	1/249	299713,18	3324065,55
1/240	299528,09	3324217,23			
Прибрежная планировочная зона					
1/250	300216,97	3326875,91	1/277	299985,80	3327233,71
1/251	300295,36	3326851,65	1/278	299982,47	3327222,20
1/252	300306,23	3326851,16	1/279	299981,64	3327212,92
1/253	300315,99	3326856,50	1/280	299982,22	3327196,12
1/254	300323,89	3326872,46	1/281	299996,30	3327050,94
1/255	300340,98	3326942,31	1/282	300171,61	3326818,56
1/256	300218,45	3326941,54	1/283	300178,35	3327043,37
1/257	300239,02	3327108,27	1/284	299864,66	3327013,14
1/258	300239,46	3327125,18	1/285	299871,10	3326947,17
1/259	300222,58	3327124,48	1/286	299854,16	3327279,15
1/260	300222,20	3327107,57	1/287	299852,38	3327223,62
1/261	300373,20	3327143,51	1/288	299856,54	3327096,33
1/262	300378,68	3327194,41	1/289	299862,23	3327038,02
1/263	300378,26	3327298,32	1/290	299940,45	3327045,56
1/264	300374,18	3327309,60	1/291	299953,29	3327216,14
1/265	300343,75	3327332,64	1/292	299955,37	3327216,24
1/266	300275,91	3327379,08	1/293	299957,19	3327260,43
1/267	300229,89	3327375,41	1/294	299967,69	3327260,19
1/268	300222,88	3327137,71	1/295	300003,35	3327283,31
1/269	300179,15	3327068,56	1/296	300185,34	3327278,33
1/270	300185,01	3327263,16	1/297	300186,59	3327320,51
1/271	300045,02	3327267,31	1/298	300190,28	3327320,45
1/272	300030,97	3327266,74	1/299	300196,78	3327447,54
1/273	300018,51	3327264,20	1/300	300190,34	3327447,73
1/274	300007,74	3327259,24	1/301	300191,92	3327500,91
1/275	299998,27	3327252,00	1/302	299861,65	3327508,61
1/276	299990,61	3327242,86	1/303	299862,30	3327533,01

Номер точки	Координата X	Координата Y	Номер точки	Координата X	Координата Y
1	2	3	4	5	6
1/304	300192,62	3327524,13	1/316	300457,35	3328053,49
1/305	300206,86	3327996,74	1/317	300379,60	3328069,47
1/306	300146,43	3328058,19	1/318	300257,39	3328138,31
1/307	299991,74	3328063,18	1/319	300194,23	3328189,70
1/308	299936,44	3328110,35	1/320	300077,47	3328208,36
1/309	299906,52	3328115,81	1/321	299969,41	3328191,00
1/310	300440,81	3327517,46	1/322	299966,84	3328134,07
1/311	300459,95	3327634,40	1/323	300010,92	3328096,47
1/312	300458,23	3327696,68	1/324	300160,45	3328091,65
1/313	300431,06	3327849,34	1/325	300249,38	3328001,23
1/314	300457,20	3327951,51	1/326	300238,47	3327665,02
1/315	300454,84	3328025,03	1/327	300234,26	3327523,01

Координаты поворотных и концевых точек красных линий представлены в системе координат, используемой для ведения государственного кадастра недвижимости.

Таблица 5

Координаты поворотных и концевых точек существующих красных линий, обозначающих границы территорий, предназначенных для размещения линейных объектов

Номер точки	Координата X	Координата Y	Номер точки	Координата X	Координата Y
1	2	3	4	5	6
Предгорная планировочная зона					
2/1	299306,65	3325845,78	2/16	299338,32	3325701,80
2/2	299291,86	3325900,57	2/17	299341,89	3325674,34
2/3	299202,67	3325880,86	2/18	299319,44	3325669,43
2/4	299177,59	3325981,54	2/19	299338,28	3325583,33
2/5	299166,22	3325984,17	2/20	299329,97	3325404,48
2/6	299165,62	3325986,51	2/21	299335,20	3325404,24
2/7	299146,84	3325980,21	2/22	299334,35	3325386,16
2/8	299171,20	3325906,45	2/23	299329,36	3325386,39
2/9	299176,91	3325867,79	2/24	299312,62	3325026,11
2/10	299178,48	3325825,68	2/25	299355,31	3324813,86
2/11	299287,93	3325813,40	2/26	299564,45	3324391,59
2/12	299290,55	3325801,42	2/27	299566,75	3324381,94
2/13	299317,55	3325807,25	2/28	299621,75	3324271,00
2/14	299325,80	3325773,13	2/29	299527,09	3324224,31
2/15	299333,96	3325729,42	2/30	299528,09	3324217,23

Номер точки	Координата X	Координата Y	Номер точки	Координата X	Координата Y
1	2	3	4	5	6
2/31	299408,02	3324233,31	2/69	298910,93	3325675,09
2/32	299477,73	3324276,86	2/70	298904,31	3325686,15
2/33	299546,40	3324257,94	2/71	298909,67	3325688,87
2/34	299590,93	3324279,93	2/72	298913,20	3325682,98
2/35	299582,16	3324297,69	2/73	298940,31	3325696,85
2/36	299565,54	3324289,45	2/74	298943,15	3325701,30
2/37	299548,49	3324323,80	2/75	298941,10	3325704,81
2/38	299565,18	3324332,08	2/76	298821,47	3326006,78
2/39	299548,63	3324365,62	2/77	298823,88	3326018,34
2/40	299546,70	3324373,76	2/78	298818,65	3326102,37
2/41	299332,38	3324806,05	2/79	298766,53	3326246,16
2/42	299290,46	3325015,08	2/80	298791,38	3326468,19
2/43	299316,34	3325571,95	2/81	298803,86	3326479,91
2/44	299291,88	3325683,75	2/82	298804,60	3326488,42
2/45	299319,25	3325689,92	2/83	298818,66	3326537,44
2/46	299319,14	3325703,01	2/84	298814,82	3326538,55
2/47	299301,38	3325783,30	2/85	298826,21	3326571,64
2/48	299263,06	3325775,03	2/86	298827,06	3326575,87
2/49	299262,32	3325778,21	2/87	298842,88	3326623,06
2/50	299202,79	3325765,09	2/88	298853,61	3326666,10
2/51	299198,40	3325785,20	2/89	298842,72	3326668,81
2/52	299186,49	3325782,60	2/90	298840,58	3326668,65
2/53	299185,25	3325788,28	2/91	298839,53	3326665,40
2/54	299203,41	3325792,70	2/92	298840,17	3326665,19
2/55	299204,75	3325786,57	2/93	298840,72	3326663,95
2/56	299213,91	3325788,58	2/94	298826,26	3326628,71
2/57	299212,65	3325794,31	2/95	298810,10	3326581,71
2/58	299219,00	3325795,70	2/96	298808,35	3326573,83
2/59	299222,99	3325777,47	2/97	298799,56	3326548,30
2/60	299258,74	3325783,52	2/98	298783,39	3326553,56
2/61	299257,38	3325792,28	2/99	298770,19	3326504,30
2/62	299270,04	3325795,05	2/100	298786,53	3326499,61
2/63	299267,14	3325808,31	2/101	298779,56	3326457,10
2/64	298957,99	3325713,38	2/102	298784,63	3326461,86
2/65	298940,84	3325686,53	2/103	298760,40	3326245,46
2/66	298958,71	3325651,61	2/104	298812,71	3326101,15
2/67	298953,26	3325648,83	2/105	298817,86	3326018,38
2/68	298933,80	3325686,98	2/106	298817,12	3326014,92

Номер точки	Координата X	Координата Y	Номер точки	Координата X	Координата Y
1	2	3	4	5	6
2/107	298644,84	3326330,63	2/145	298389,16	3325082,31
2/108	298630,95	3326331,02	2/146	298362,13	3324991,88
2/109	298624,74	3326344,15	2/147	298383,15	3324874,47
2/110	298591,86	3326328,91	2/148	298391,71	3324835,16
2/111	298594,38	3326323,46	2/149	298401,85	3324769,03
2/112	298621,86	3326336,20	2/150	298404,95	3324751,30
2/113	298624,22	3326331,21	2/151	298411,24	3324746,95
2/114	298620,03	3326331,33	2/152	298433,99	3324738,91
2/115	298620,09	3326333,18	2/153	298455,75	3324716,14
2/116	298616,74	3326333,30	2/154	298469,95	3324706,31
2/117	298616,68	3326331,42	2/155	298558,00	3324675,69
2/118	298612,51	3326331,54	2/156	298638,43	3324647,71
2/119	298612,42	3326325,42	2/157	298709,37	3324658,43
2/120	298627,15	3326325,00	2/158	298734,44	3324653,47
2/121	298628,91	3326321,28	2/159	298727,68	3324670,96
2/122	298617,69	3326321,75	2/160	298708,09	3324674,64
2/123	298617,77	3326323,30	2/161	298700,53	3324676,53
2/124	298614,25	3326323,49	2/162	298636,64	3324657,75
2/125	298614,16	3326321,90	2/163	298561,19	3324685,38
2/126	298610,18	3326322,07	2/164	298499,52	3324704,13
2/127	298610,34	3326315,47	2/165	298459,34	3324722,09
2/128	298619,65	3326315,21	2/166	298440,21	3324750,28
2/129	298784,49	3325692,67	2/167	298411,29	3324756,65
2/130	298666,31	3325788,81	2/168	298400,97	3324830,83
2/131	298668,70	3325803,52	2/169	298384,46	3324906,39
2/132	298662,27	3325801,36	2/170	298369,51	3324990,55
2/133	298659,85	3325786,39	2/171	298394,62	3325075,91
2/134	298777,96	3325690,30	2/172	298469,49	3325099,26
2/135	298443,19	3325695,45	2/173	298486,39	3325108,87
2/136	298382,86	3325886,52	2/174	297756,02	3326042,65
2/137	298380,19	3325886,38	2/175	297711,08	3326027,53
2/138	298447,84	3325673,41	2/176	297582,58	3326107,28
2/139	298338,42	3325884,21	2/177	297571,06	3326110,77
2/140	298337,04	3325888,62	2/178	297543,34	3326106,40
2/141	298281,25	3325885,72	2/179	297528,68	3326098,76
2/142	298282,96	3325881,33	2/180	297481,25	3326017,82
2/143	298483,96	3325114,97	2/181	297459,67	3326035,24
2/144	298465,97	3325105,59	2/182	297512,48	3326120,84

Номер точки	Координата X	Координата Y	Номер точки	Координата X	Координата Y
1	2	3	4	5	6
2/183	297578,55	3326132,28	2/185	297751,79	3326055,20
2/184	297719,86	3326044,45			
Прибрежная планировочная зона					
2/186	299864,66	3327013,14	2/221	298786,29	3327325,17
2/187	299850,54	3327011,78	2/222	298756,83	3327308,97
2/188	299849,61	3327022,59	2/223	298654,09	3327408,79
2/189	299812,64	3327019,30	2/224	298524,68	3327277,86
2/190	299811,39	3327033,12	2/225	298596,20	3327205,97
2/191	299862,23	3327038,02	2/226	298617,27	3327190,92
2/192	299956,98	3327255,39	2/227	298642,38	3327169,75
2/193	299957,19	3327260,43	2/228	298660,42	3327131,98
2/194	299941,70	3327260,78	2/229	298618,46	3327098,73
2/195	299942,02	3327275,13	2/230	298601,48	3327078,41
2/196	299864,59	3327278,67	2/231	298575,62	3327068,41
2/197	299868,06	3327380,60	2/232	298554,15	3327067,82
2/198	299852,02	3327384,11	2/233	298465,76	3327033,36
2/199	299852,33	3327420,97	2/234	298424,25	3327016,35
2/200	299853,03	3327468,36	2/235	298380,28	3326998,87
2/201	299753,62	3327450,82	2/236	298353,40	3326988,96
2/202	299742,13	3327468,53	2/237	298349,05	3326999,41
2/203	299691,95	3327466,50	2/238	298320,02	3326987,10
2/204	299618,15	3327465,99	2/239	298313,82	3327000,82
2/205	299605,04	3327433,72	2/240	298310,18	3326999,18
2/206	299525,09	3327415,46	2/241	298317,12	3326983,80
2/207	299475,07	3327405,84	2/242	298317,94	3326980,99
2/208	299472,07	3327420,84	2/243	298281,00	3326973,64
2/209	299410,84	3327409,01	2/244	298281,00	3326948,08
2/210	299366,03	3327410,50	2/245	298303,35	3326897,07
2/211	299310,61	3327410,50	2/246	298150,50	3326834,08
2/212	299317,67	3327371,18	2/247	298139,48	3326857,63
2/213	299275,67	3327364,97	2/248	297964,22	3326779,84
2/214	299062,20	3327325,70	2/249	297895,24	3326751,53
2/215	299060,63	3327313,16	2/250	297919,62	3326703,29
2/216	299001,63	3327304,87	2/251	297925,63	3326679,74
2/217	298996,03	3327336,21	2/252	297946,89	3326643,14
2/218	298967,88	3327332,06	2/253	297939,62	3326605,80
2/219	298962,52	3327327,70	2/254	297919,86	3326577,57
2/220	298810,60	3327300,07	2/255	297923,28	3326575,49

Номер точки	Координата X	Координата Y	Номер точки	Координата X	Координата Y
1	2	3	4	5	6
2/256	297943,38	3326604,20	2/292	298998,37	3327300,37
2/257	297951,11	3326643,86	2/293	299064,22	3327309,62
2/258	297929,37	3326681,26	2/294	299065,80	3327322,30
2/259	297923,38	3326704,71	2/295	299276,33	3327361,03
2/260	297900,76	3326749,47	2/296	299322,33	3327367,82
2/261	297965,78	3326776,16	2/297	299315,39	3327406,50
2/262	298137,52	3326852,37	2/298	299365,97	3327406,50
2/263	298148,50	3326828,92	2/299	299411,16	3327404,99
2/264	298308,61	3326895,03	2/300	299468,93	3327416,16
2/265	298285,00	3326948,92	2/301	299471,93	3327401,16
2/266	298285,00	3326970,36	2/302	299525,91	3327411,54
2/267	298323,01	3326977,91	2/303	299607,96	3327430,28
2/268	298321,42	3326983,35	2/304	299620,85	3327462,01
2/269	298346,91	3326994,15	2/305	299692,05	3327462,50
2/270	298350,09	3326986,51	2/306	299740,38	3327464,45
2/271	298350,44	3326986,67	2/307	299750,98	3327446,28
2/272	298351,62	3326984,04	2/308	299848,97	3327463,64
2/273	298381,72	3326995,13	2/309	299847,98	3327380,89
2/274	298425,75	3327012,65	2/310	299863,94	3327377,40
2/275	298467,24	3327029,64	2/311	299860,46	3327274,86
2/276	298554,95	3327063,84	2/312	299937,93	3327271,31
2/277	298576,42	3327064,43	2/313	299937,60	3327256,36
2/278	298603,90	3327075,07	2/314	299902,05	3328011,43
2/279	298621,27	3327095,85	2/315	299906,76	3328121,27
2/280	298665,40	3327130,82	2/316	299902,18	3328122,18
2/281	298645,62	3327172,25	2/317	299897,83	3328088,67
2/282	298619,73	3327194,08	2/318	299896,31	3328088,75
2/283	298598,80	3327209,03	2/319	299889,59	3328036,80
2/284	298530,32	3327277,87	2/320	299838,58	3328042,03
2/285	298654,15	3327403,16	2/321	299819,75	3328024,13
2/286	298756,17	3327304,04	2/322	299825,17	3328012,39
2/287	298785,54	3327320,19	2/323	299834,54	3328008,71
2/288	298809,20	3327295,76	2/324	299836,05	3328009,59
2/289	298963,76	3327323,85	2/325	299843,03	3327999,40
2/290	298969,08	3327328,20	2/326	299866,10	3328015,03
2/291	298992,77	3327331,69			

Координаты поворотных и концевых точек красных линий представлены в системе координат, используемой для ведения государственного кадастра недвижимости.

2.2. Отменяемые красные линии

Настоящими изменениями предусматривается отмена части существующих красных линий на территории Предгорной планировочной зоны в связи с изменением границ территории общего пользования и переносом площадки под размещение водопроводной насосной станции (ВНС).

Каталог координат отменяемых красных линий представлен в таблице 6.

Таблица 6

Координаты поворотных и концевых точек отменяемых красных линий

Номер точки	Координата X	Координата Y
1	2	3
1/136	298037,33	3326008,70
1/137	298085,14	3325951,14
1/138	298093,86	3325915,36
1/139	298078,79	3325858,98
1/140	298062,07	3325859,22
1/141	298062,28	3325880,20
1/142	298062,86	3325900,65
1/143	298065,24	3325938,39
1/144	298020,46	3325995,67
1/149	297759,26	3326029,57
1/150	297760,30	3326029,93
1/151	297759,25	3326033,06
1/152	297759,12	3326034,70
1/153	297759,27	3326035,92
1/154	297759,60	3326037,01
1/155	297760,16	3326038,13
1/156	297761,04	3326039,27
1/157	297762,37	3326040,37
1/158	297763,82	3326041,03
1/159	297768,32	3326042,98
1/160	297766,59	3326048,26
1/161	297761,60	3326046,54
1/162	297759,97	3326045,79
1/163	297758,34	3326044,76
1/164	297757,01	3326043,66

Координаты поворотных и концевых точек красных линий представлены в системе координат, используемой для ведения государственного кадастра недвижимости.

2.3. Устанавливаемые красные линии

Устанавливаемые красные линии установлены с учетом существующих земельных участков объектов инженерной инфраструктуры, общественных и коммунальных объектов.

Каталог координат устанавливаемых красных линий представлен в таблице 7.

Таблица 7

Координаты поворотных и концевых точек устанавливаемых красных линий

Номер точки	Координата X	Координата Y
1	2	3
1	297983,87	3326099,9
2/327	299213,43	3325833,20

Координаты поворотных и концевых точек красных линий представлены в системе координат, используемой для ведения государственного кадастра недвижимости.

3. Поперечные профили улиц и дорог в красных линиях

Магистральная улица общегородского значения регулируемого движения (сечение разреза 1-1)

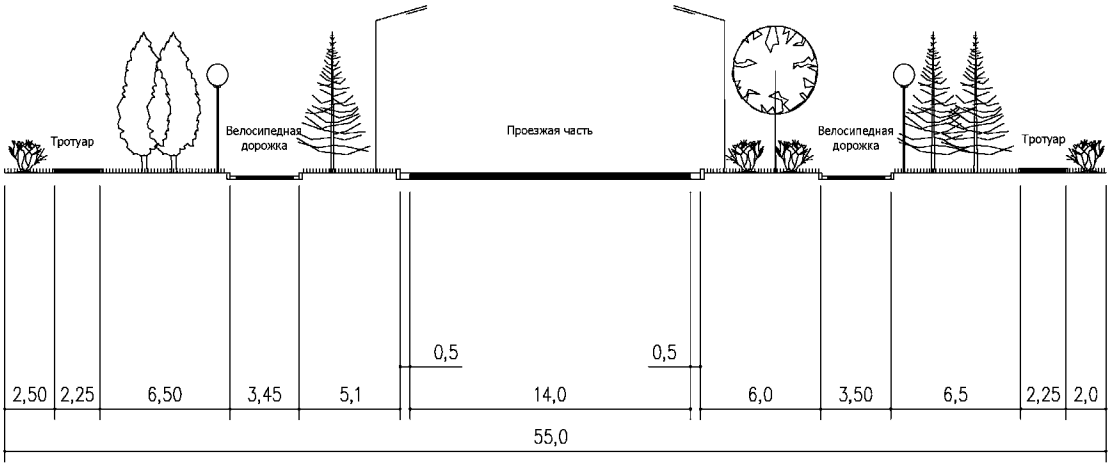

Магистральная улица районного значения (сечение разреза 2-2)

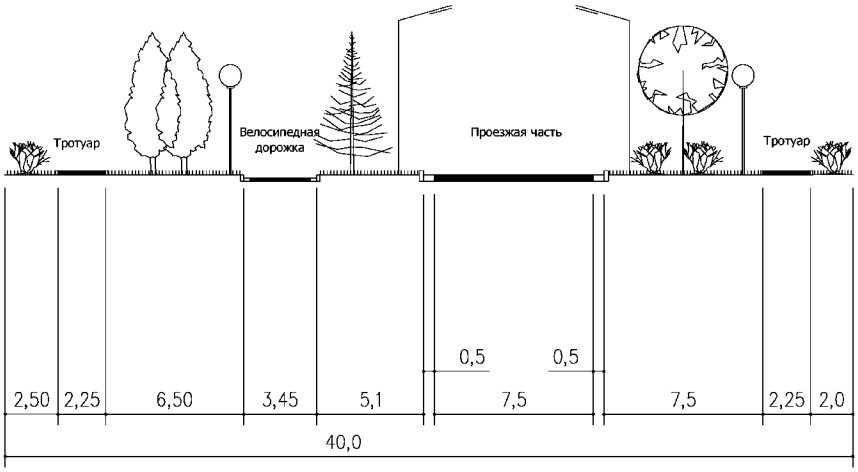

Улицы и дороги местного значения (сечение разреза 3-3)

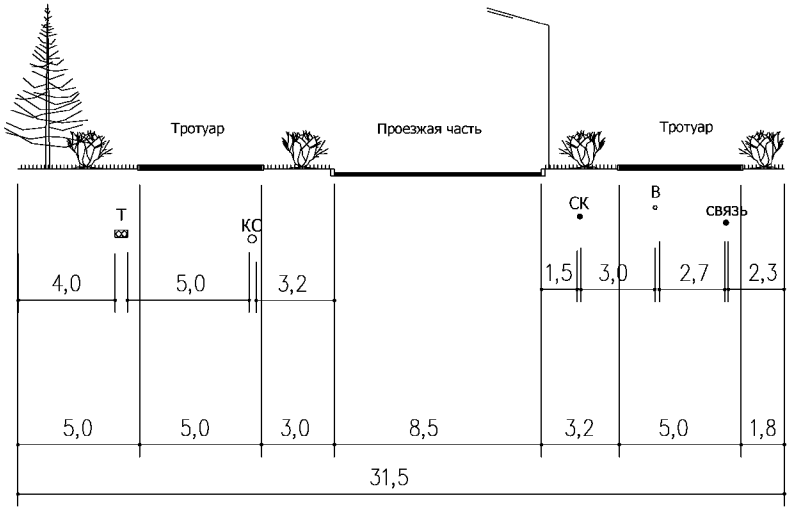

Улицы и дороги местного значения
(сечение разреза 4-4)

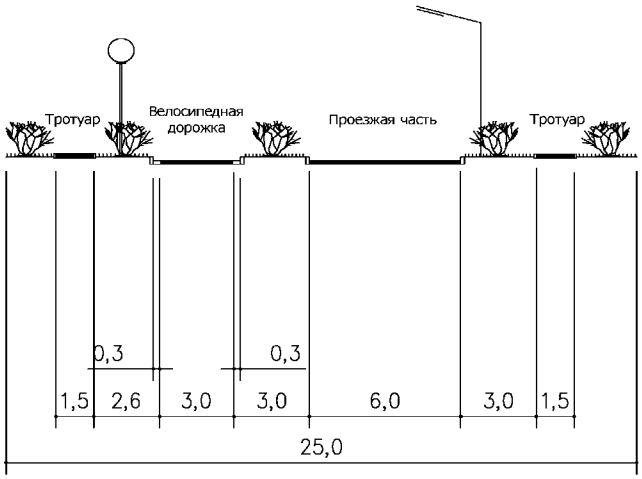

Проезды
(сечение разреза 5-5)

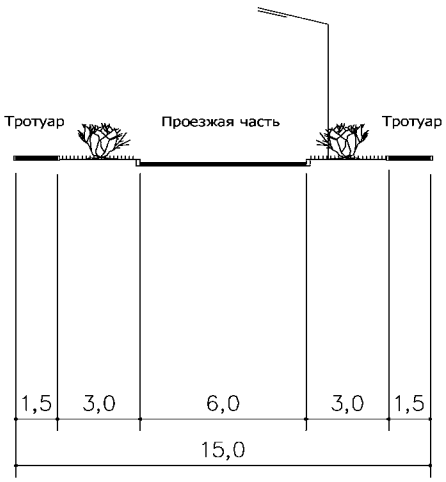

4. Очередность планируемого развития территории

Развитие территории особой экономической зоны предусматривается выполнять в три очереди. Временные сроки реализации проектных решений:

- первая очередь – период с 2021 по 2025 гг;
- вторая очередь – период с 2025 по 2028 гг;
- третья очередь – период с 2028 по 2032 гг.

5. Основные технико-экономические показатели проекта планировки

Таблица 8

Показатель	Единица измерения	По проекту
1	2	3
1. Территория		
1.1 Площадь территории особой экономической зоны – всего	га	763,3
в т.ч. территории объектов социального и культурно-бытового обслуживания населения	га	3,0
озелененные территории общего пользования	га	535,2
в т. ч. площадки для отдыха населения	га	*20,6*
спортивные сооружения	га	2,5
территории инженерной и транспортной инфраструктуры	га	33,6
в т. ч. территории в красных линиях дорог и проездов общего пользования	га	*28,0*
гаражи и автомобильные стоянки для хранения индивидуального автотранспорта	га	*0,4*
объекты инженерной инфраструктуры	га	*4,6*
производственные территории	га	1,5
территории, предназначенные для развития отдыха и туризма	га	205,6
в т. ч. гостиничные комплексы	га	*42,7*
туристические комплексы	га	*24,8*
апартаменты коттеджного типа	га	*5,5*
альпийская деревня	га	*25,8*
юрточный комплекс	га	*1,4*
конгресс-центр и гостиницы	га	*2,7*
административно-деловой комплекс	га	*4,5*
лечебно-оздоровительный центр	га	*16,3*
развлекательный комплекс	га	*2,5*
профилакторий	га	*1,4*
ресторанный комплекс, конференц-зал	га	*2,4*
крытая трасса	га	*7,4*
территории водных объектов	га	0,8
2. Посетители и персонал		
2.1 Вместимость гостиниц	место	4 159
2.2 Вместимость объектов туристического обслуживания (коттеджи, дома, юрты)	место	617
2.3 Вместимость административных и офисных зданий	место	1 035
2.4 Вместимость объектов общественного питания	место	1 950
2.5 Конференц-зал	место	800

Показатель	Единица измерения	По проекту
1	2	3
2.6 Конгресс-центр	место	300
2.7 Кино-концертная площадка	место	1 000
2.8 Спортивные комплексы	единовременная вместимость	670
2.9 Аквапарк	единовременная вместимость	800
2.10 Развлекательные комплексы	единовременная вместимость	1 000
2.11 Боулинг	единовременная вместимость	50
2.12 Бани	место	50
3. Основные объекты строительства		
3.1 Гостиницы	м^2 общей площади	108 001
3.2 Вместимость объектов туристического обслуживания (коттеджи, дома)	м^2 общей площади	32 242
3.3 Вместимость административных и офисных зданий	м^2 общей площади	34 476
3.4 Вместимость объектов общественного питания	м^2 общей площади	8 300
3.5 Профилакторий	м^2 общей площади	2 924
3.6 Аквапарк	м^2 общей площади	2 307
3.7 Бани	м^2 общей площади	338
4 Транспортная инфраструктура		
4.1 Протяженность улично-дорожной сети - всего	км	14,69
магистральные улицы	км	1,76
из них:		
общегородского значения – всего	км	0,64
непрерывного движения	км	-
регулируемого движения	км	0,64
районного значения	км	1,12
улицы и проезды местного значения	км	12,94
4.2 Протяженность линий общественного пассажирского транспорта - всего	км	0,64
в т. ч. автобус и маршрутные такси	км	0,64
4.3 Гаражи и стоянки для хранения легковых автомобилей	машино-мест	2 593
в т. ч. временного хранения	машино-мест	2 593
5. Инженерные нагрузки		
5.1 Водопотребление - всего	тыс. куб. м/сутки	2,0
5.2 Водоотведение - всего	то же	2,0
5.3 Электропотребление	МВт-ч/год	20
5.4 Общее потребление тепла на отопление, вентиляцию, горячее водоснабжение проектируемой застройки	тыс. Гкал/год	213,74

Показатель	Единица измерения	По проекту
1	2	3
6 Инженерное оборудование и благоустройство территории		
Территории, требующие проведения специальных мероприятий по инженерной подготовке Подсыпка территории	тыс. куб. м	465

ВНЕСЕНИЕ ИЗМЕНЕНИЙ В ПРОЕКТ ПЛАНИРОВКИ ТЕРРИТОРИИ ОСОБОЙ ЭКОНОМИЧЕСКОЙ ЗОНЫ ТУРИСТСКО-РЕКРЕАЦИОННОГО ТИПА, СОЗДАННОЙ НА ТЕРРИТОРИИ МУНИЦИПАЛЬНОГО ОБРАЗОВАНИЯ СЛЮДЯНСКИЙ РАЙОН ИРКУТСКОЙ ОБЛАСТИ

ЧЕРТЕЖ ПЛАНИРОВКИ ТЕРРИТОРИИ, НА КОТОРОМ ОТОБРАЖЕНЫ КРАСНЫЕ ЛИНИИ

N

100 50 0 100 МЕТРЫ

ОСОБАЯ ЭКОНОМИЧЕСКАЯ ЗОНА, ПРЕДГОРНАЯ ЧАСТЬ, М 1:5000

ФРАГМЕНТ 1

ФРАГМЕНТ 3

ФРАГМЕНТ 4

Р-258 "Байкал"

Конно-спортивный комплекс "Вепское поместье"

Медико-санитарная часть г. Байкальска

Парк-отель "Белый Соболь"

Кафе

Кафе

Отель "Гранд Байкал

Горнолыжный курорт "Гора Соболиная"

Кафе "900 метров"

р. Красный Яр

р. Хохлатый

УСЛОВНЫЕ ОБОЗНАЧЕНИЯ

ГРАНИЦЫ ТЕРРИТОРИИ, ПРИМЕНИТЕЛЬНО К КОТОРОЙ ПОДГОТОВЛЕНА ДОКУМЕНТАЦИЯ ПО ПЛАНИРОВКЕ ТЕРРИТОРИИ

СУЩЕСТВУЮЩИЕ КРАСНЫЕ ЛИНИИ

СУЩЕСТВУЮЩИЕ КРАСНЫЕ ЛИНИИ ДЛЯ РАЗМЕЩЕНИЯ ЛИНЕЙНЫХ ОБЪЕКТОВ

УСТАНАВЛИВАЕМЫЕ КРАСНЫЕ ЛИНИИ

ОТМЕНЯЕМЫЕ КРАСНЫЕ ЛИНИИ

НОМЕРА ХАРАКТЕРНЫХ ТОЧЕК СУЩЕСТВУЮЩИХ КРАСНЫХ ЛИНИЙ

НОМЕРА ХАРАКТЕРНЫХ ТОЧЕК СУЩЕСТВУЮЩИХ КРАСНЫХ ЛИНИЙ, ОБОЗНАЧАЮЩИХ ГРАНИЦЫ ТЕРРИТОРИЙ, ПРЕДНАЗНАЧЕННЫХ ДЛЯ РАЗМЕЩЕНИЯ ЛИНЕЙНЫХ ОБЪЕКТОВ

НОМЕРА ХАРАКТЕРНЫХ ТОЧЕК УСТАНАВЛИВАЕМЫХ КРАСНЫХ ЛИНИЙ

СУЩЕСТВУЮЩИЕ | РЕКОНСТРУКЦИЯ | ПЛАНИРУЕМЫЕ

ОБЪЕКТЫ ТРАНСПОРТНОЙ ИНФРАСТРУКТУРЫ

УЛИЧНО-ДОРОЖНАЯ СЕТЬ

АВТОДОРОГИ ФЕДЕРАЛЬНОГО ЗНАЧЕНИЯ

МАГИСТРАЛЬНЫЕ УЛИЦЫ РАЙОННОГО ЗНАЧЕНИЯ

МАГИСТРАЛЬНЫЕ УЛИЦЫ ОБЩЕГОРОДСКОГО ЗНАЧЕНИЯ

УЛИЦЫ И ДОРОГИ МЕСТНОГО ЗНАЧЕНИЯ

ПРОЕЗДЫ

КАНАТНЫЕ ДОРОГИ

ПОДВЕСНЫЕ ПАССАЖИРСКИЕ КАНАТНЫЕ ДОРОГИ

ОБЪЕКТЫ КАПИТАЛЬНОГО СТРОИТЕЛЬСТВА

КН — СОХРАНЯЕМЫЕ ЗДАНИЯ, СТРОЕНИЯ, СООРУЖЕНИЯ

ПЛАНИРУЕМОЕ НАЗНАЧЕНИЕ ТЕРРИТОРИИ

ОБЩЕСТВЕННО-ДЕЛОВЫЕ ТЕРРИТОРИИ

ТЕРРИТОРИИ ОБЪЕКТОВ ДЕЛОВОГО ОБЩЕСТВЕННОГО И КОММЕРЧЕСКОГО НАЗНАЧЕНИЯ

ТЕРРИТОРИИ РЕКРЕАЦИОННОГО НАЗНАЧЕНИЯ

ОЗЕЛЕНЕННЫЕ ТЕРРИТОРИИ ОБЩЕГО ПОЛЬЗОВАНИЯ

ТЕРРИТОРИИ ПРЕДНАЗНАЧЕННЫЕ ДЛЯ ОТДЫХА ТУРИЗМА

ТЕРРИТОРИИ ПРЕДНАЗНАЧЕННЫЕ ДЛЯ ЗАНЯТИЙ ФИЗИЧЕСКОЙ КУЛЬТУРОЙ И СПОРТОМ

ТЕРРИТОРИИ ИНЖЕНЕРНОЙ И ТРАНСПОРТНОЙ ИНФРАСТРУКТУР

ТЕРРИТОРИИ ОБЩЕГО ПОЛЬЗОВАНИЯ В ГРАНИЦАХ УЛИЦ И ДОРОГ

ТЕРРИТОРИИ ОБЪЕКТОВ ГОРОДСКОГО ТРАНСПОРТА

ТЕРРИТОРИИ ОБЪЕКТОВ ИНЖЕНЕРНОЙ ИНФРАСТРУКТУРЫ

ПРОИЗВОДСТВЕННЫЕ ТЕРРИТОРИИ

ТЕРРИТОРИИ ПРОИЗВОДСТВЕННЫХ ОБЪЕКТОВ IV, V КЛАССОВ ОПАСНОСТИ

ГРАНИЦЫ МУНИЦИПАЛЬНЫХ ОБРАЗОВАНИЙ

ГРАНИЦЫ НАСЕЛЕННЫХ ПУНКТОВ

ГРАНИЦЫ ТЕРРИТОРИИ ОСОБОЙ ЭКОНОМИЧЕСКОЙ ЗОНЫ

ВОДНЫЕ ОБЪЕКТЫ ОБЩЕГО ПОЛЬЗОВАНИЯ (РЕКИ, РУЧЬИ)

ГРАНИЦЫ СУЩЕСТВУЮЩИХ ЗЕМЕЛЬНЫХ УЧАСТКОВ, УЧТЕННЫХ В ЕДИНОМ ГОСУДАРСТВЕННОМ РЕЕСТРЕ НЕДВИЖИМОСТИ

УСЛОВНЫЕ ОБОЗНАЧЕНИЯ ТОПОГРАФИЧЕСКИХ ОБЪЕКТОВ

						20-28-ДПТ-ПП-1
						ВНЕСЕНИЕ ИЗМЕНЕНИЙ В ПРОЕКТ ПЛАНИРОВКИ ТЕРРИТОРИИ ОСОБОЙ ЭКОНОМИЧЕСКОЙ ЗОНЫ ТУРИСТСКО-РЕКРЕАЦИОННОГО ТИПА, СОЗДАННОЙ НА ТЕРРИТОРИИ МУНИЦИПАЛЬНОГО ОБРАЗОВАНИЯ СЛЮДЯНСКИЙ РАЙОН ИРКУТСКОЙ ОБЛАСТИ
Изм.	Кол.уч.	Лист	№ док.	Подпись	Дата	
ГАП		Хотулева В.А.			12.21	ОСНОВНАЯ ЧАСТЬ ПРОЕКТА ПЛАНИРОВКИ ТЕРРИТОРИИ
ГИП		Щемелева А.К.			12.21	Стадия: — Лист: 1 — Листов: 4
Нормоконтр.		Хотулев Р.А.			12.21	
						ЧЕРТЕЖ ПЛАНИРОВКИ ТЕРРИТОРИИ, НА КОТОРОМ ОТОБРАЖЕНЫ КРАСНЫЕ ЛИНИИ, М 1:5000 — ООО "Градостроительная мастерская "Линия"

ВНЕСЕНИЕ ИЗМЕНЕНИЙ В ПРОЕКТ ПЛАНИРОВКИ ТЕРРИТОРИИ ОСОБОЙ ЭКОНОМИЧЕСКОЙ ЗОНЫ ТУРИСТСКО-РЕКРЕАЦИОННОГО ТИПА, СОЗДАННОЙ НА ТЕРРИТОРИИ МУНИЦИПАЛЬНОГО ОБРАЗОВАНИЯ СЛЮДЯНСКИЙ РАЙОН ИРКУТСКОЙ ОБЛАСТИ

ЧЕРТЕЖ ПЛАНИРОВКИ ТЕРРИТОРИИ, НА КОТОРОМ ОТОБРАЖЕНЫ КРАСНЫЕ ЛИНИИ

N

100 50 0 100 МЕТРЫ

ПРЕДГОРНАЯ ЧАСТЬ, ФРАГМЕНТ 1, М:2000

ПРЕДГОРНАЯ ЧАСТЬ, ФРАГМЕНТ 3, М:2000

ПРЕДГОРНАЯ ЧАСТЬ, ФРАГМЕНТ 4, М:2000

Р-258 «Байкал»

ул. Красный ключ

р. Красный ключ

Конно-спортивный комплекс "Вепское поместье"

Медико-санитарная часть г. Байкальска

Парк-отель "Белый Соболь"

Кафе

Кафе

Отель "Гранд Байкал"

Горнолыжный курорт "Гора Соболиная"

р. Харлахта

УСЛОВНЫЕ ОБОЗНАЧЕНИЯ

- ГРАНИЦЫ ТЕРРИТОРИИ, ПРИМЕНИТЕЛЬНО К КОТОРОЙ ПОДГОТОВЛЕНА ДОКУМЕНТАЦИЯ ПО ПЛАНИРОВКЕ ТЕРРИТОРИИ
- СУЩЕСТВУЮЩИЕ КРАСНЫЕ ЛИНИИ
- СУЩЕСТВУЮЩИЕ КРАСНЫЕ ЛИНИИ ДЛЯ РАЗМЕЩЕНИЯ ЛИНЕЙНЫХ ОБЪЕКТОВ
- УСТАНАВЛИВАЕМЫЕ КРАСНЫЕ ЛИНИИ
- ОТМЕНЯЕМЫЕ КРАСНЫЕ ЛИНИИ
- НОМЕРА ХАРАКТЕРНЫХ ТОЧЕК СУЩЕСТВУЮЩИХ КРАСНЫХ ЛИНИЙ
- НОМЕРА ХАРАКТЕРНЫХ ТОЧЕК СУЩЕСТВУЮЩИХ КРАСНЫХ ЛИНИЙ, ОБОЗНАЧАЮЩИХ ГРАНИЦЫ ТЕРРИТОРИЙ, ПРЕДНАЗНАЧЕННЫХ ДЛЯ РАЗМЕЩЕНИЯ ЛИНЕЙНЫХ ОБЪЕКТОВ
- НОМЕРА ХАРАКТЕРНЫХ ТОЧЕК УСТАНАВЛИВАЕМЫХ КРАСНЫХ ЛИНИЙ

СУЩЕСТВУЮЩИЕ | РЕКОНСТРУКЦИЯ | ПЛАНИРУЕМЫЕ

ОБЪЕКТЫ ТРАНСПОРТНОЙ ИНФРАСТРУКТУРЫ

УЛИЧНО-ДОРОЖНАЯ СЕТЬ

- АВТОДОРОГИ ФЕДЕРАЛЬНОГО ЗНАЧЕНИЯ
- МАГИСТРАЛЬНЫЕ УЛИЦЫ РАЙОННОГО ЗНАЧЕНИЯ
- МАГИСТРАЛЬНЫЕ УЛИЦЫ ОБЩЕГОРОДСКОГО ЗНАЧЕНИЯ
- УЛИЦЫ И ДОРОГИ МЕСТНОГО ЗНАЧЕНИЯ
- ПРОЕЗДЫ

КАНАТНЫЕ ДОРОГИ

- ПОДВЕСНЫЕ ПАССАЖИРСКИЕ КАНАТНЫЕ ДОРОГИ

ОБЪЕКТЫ КАПИТАЛЬНОГО СТРОИТЕЛЬСТВА

- КН — ЗДАНИЯ, СТРОЕНИЯ, СООРУЖЕНИЯ

ПЛАНИРУЕМОЕ НАЗНАЧЕНИЕ ТЕРРИТОРИИ

ОБЩЕСТВЕННО-ДЕЛОВЫЕ ТЕРРИТОРИИ

- ТЕРРИТОРИИ ОБЪЕКТОВ ДЕЛОВОГО ОБЩЕСТВЕННОГО И КОММЕРЧЕСКОГО НАЗНАЧЕНИЯ

ТЕРРИТОРИИ РЕКРЕАЦИОННОГО НАЗНАЧЕНИЯ

- ОЗЕЛЕНЕННЫЕ ТЕРРИТОРИИ ОБЩЕГО ПОЛЬЗОВАНИЯ
- ТЕРРИТОРИИ ПРЕДНАЗНАЧЕННЫЕ ДЛЯ ОТДЫХА ТУРИЗМА
- ТЕРРИТОРИИ ПРЕДНАЗНАЧЕННЫЕ ДЛЯ ЗАНЯТИЙ ФИЗИЧЕСКОЙ КУЛЬТУРОЙ И СПОРТОМ

ТЕРРИТОРИИ ИНЖЕНЕРНОЙ И ТРАНСПОРТНОЙ ИНФРАСТРУКТУР

- ТЕРРИТОРИИ ОБЩЕГО ПОЛЬЗОВАНИЯ В ГРАНИЦАХ УЛИЦ И ДОРОГ
- ТЕРРИТОРИИ ОБЪЕКТОВ ГОРОДСКОГО ТРАНСПОРТА
- ТЕРРИТОРИИ ОБЪЕКТОВ ИНЖЕНЕРНОЙ ИНФРАСТРУКТУРЫ

ПРОИЗВОДСТВЕННЫЕ ТЕРРИТОРИИ

- ТЕРРИТОРИИ ПРОИЗВОДСТВЕННЫХ ОБЪЕКТОВ IV, V КЛАССОВ ОПАСНОСТИ

- ГРАНИЦЫ МУНИЦИПАЛЬНЫХ ОБРАЗОВАНИЙ
- ГРАНИЦЫ НАСЕЛЕННЫХ ПУНКТОВ
- ГРАНИЦЫ ТЕРРИТОРИИ ОСОБОЙ ЭКОНОМИЧЕСКОЙ ЗОНЫ
- ВОДНЫЕ ОБЪЕКТЫ ОБЩЕГО ПОЛЬЗОВАНИЯ (РЕКИ, РУЧЬИ)
- ГРАНИЦЫ СУЩЕСТВУЮЩИХ ЗЕМЕЛЬНЫХ УЧАСТКОВ, УЧТЕННЫХ В ЕДИНОМ ГОСУДАРСТВЕННОМ РЕЕСТРЕ НЕДВИЖИМОСТИ
- УСЛОВНЫЕ ОБОЗНАЧЕНИЯ ТОПОГРАФИЧЕСКИХ ОБЪЕКТОВ

Изм.	Кол.уч.	Лист	№ док.	Подпись	Дата
ГАП		Хотулева В.А.			12.21
ГИП		Щемелева А.К.			12.21
Нормоконтр.		Хотулев Р.А.			12.21

20-28-ДПТ-ПП-1

ВНЕСЕНИЕ ИЗМЕНЕНИЙ В ПРОЕКТ ПЛАНИРОВКИ ТЕРРИТОРИИ ОСОБОЙ ЭКОНОМИЧЕСКОЙ ЗОНЫ ТУРИСТСКО-РЕКРЕАЦИОННОГО ТИПА, СОЗДАННОЙ НА ТЕРРИТОРИИ МУНИЦИПАЛЬНОГО ОБРАЗОВАНИЯ СЛЮДЯНСКИЙ РАЙОН ИРКУТСКОЙ ОБЛАСТИ

ОСНОВНАЯ ЧАСТЬ ПРОЕКТА ПЛАНИРОВКИ ТЕРРИТОРИИ

Стадия	Лист	Листов
	2	4

ЧЕРТЕЖ ПЛАНИРОВКИ ТЕРРИТОРИИ, НА КОТОРОМ ОТОБРАЖЕНЫ КРАСНЫЕ ЛИНИИ, М 1:2000

ООО "Градостроительная мастерская "Линия"

ВНЕСЕНИЕ ИЗМЕНЕНИЙ В ПРОЕКТ ПЛАНИРОВКИ ТЕРРИТОРИИ ОСОБОЙ ЭКОНОМИЧЕСКОЙ ЗОНЫ ТУРИСТСКО-РЕКРЕАЦИОННОГО ТИПА, СОЗДАННОЙ НА ТЕРРИТОРИИ МУНИЦИПАЛЬНОГО ОБРАЗОВАНИЯ СЛЮДЯНСКИЙ РАЙОН ИРКУТСКОЙ ОБЛАСТИ

ЧЕРТЕЖ ПЛАНИРОВКИ ТЕРРИТОРИИ, НА КОТОРОМ ОТОБРАЖЕНЫ КРАСНЫЕ ЛИНИИ

N

100 50 0 100 МЕТРЫ

ОСОБАЯ ЭКОНОМИЧЕСКАЯ ЗОНА, ПРИБРЕЖНАЯ ЧАСТЬ, М 1:5000

ФРАГМЕНТ 2

оз. Байкал

Производственно-лабораторный корпус

Парк развлечений "Радуга"

Гостиничный комплекс

ул. Байкальская

р. Харлахта

УСЛОВНЫЕ ОБОЗНАЧЕНИЯ

ГРАНИЦЫ ТЕРРИТОРИИ, ПРИМЕНИТЕЛЬНО К КОТОРОЙ ПОДГОТОВЛЕНА ДОКУМЕНТАЦИЯ ПО ПЛАНИРОВКЕ ТЕРРИТОРИИ

СУЩЕСТВУЮЩИЕ КРАСНЫЕ ЛИНИИ

СУЩЕСТВУЮЩИЕ КРАСНЫЕ ЛИНИИ ДЛЯ РАЗМЕЩЕНИЯ ЛИНЕЙНЫХ ОБЪЕКТОВ

НОМЕРА ХАРАКТЕРНЫХ ТОЧЕК СУЩЕСТВУЮЩИХ КРАСНЫХ ЛИНИЙ

НОМЕРА ХАРАКТЕРНЫХ ТОЧЕК СУЩЕСТВУЮЩИХ КРАСНЫХ ЛИНИЙ, ОБОЗНАЧАЮЩИХ ГРАНИЦЫ ТЕРРИТОРИЙ, ПРЕДНАЗНАЧЕННЫХ ДЛЯ РАЗМЕЩЕНИЯ ЛИНЕЙНЫХ ОБЪЕКТОВ

СУЩЕСТВУЮЩИЕ	РЕКОНСТРУКЦИЯ	ПЛАНИРУЕМЫЕ

ОБЪЕКТЫ ТРАНСПОРТНОЙ ИНФРАСТРУКТУРЫ

УЛИЧНО-ДОРОЖНАЯ СЕТЬ

АВТОДОРОГИ ФЕДЕРАЛЬНОГО ЗНАЧЕНИЯ

МАГИСТРАЛЬНЫЕ УЛИЦЫ ОБЩЕГОРОДСКОГО ЗНАЧЕНИЯ

УЛИЦЫ И ДОРОГИ МЕСТНОГО ЗНАЧЕНИЯ

ПРОЕЗДЫ

ОБЪЕКТЫ КАПИТАЛЬНОГО СТРОИТЕЛЬСТВА

КН ЗДАНИЯ, СТРОЕНИЯ, СООРУЖЕНИЯ

ПЛАНИРУЕМОЕ НАЗНАЧЕНИЕ ТЕРРИТОРИИ

ОБЩЕСТВЕННО-ДЕЛОВЫЕ ТЕРРИТОРИИ

ТЕРРИТОРИИ ОБЪЕКТОВ ДЕЛОВОГО ОБЩЕСТВЕННОГО И КОММЕРЧЕСКОГО НАЗНАЧЕНИЯ

ТЕРРИТОРИИ РЕКРЕАЦИОННОГО НАЗНАЧЕНИЯ

ОЗЕЛЕНЕННЫЕ ТЕРРИТОРИИ ОБЩЕГО ПОЛЬЗОВАНИЯ

ТЕРРИТОРИИ ПРЕДНАЗНАЧЕННЫЕ ДЛЯ ОТДЫХА ТУРИЗМА

ТЕРРИТОРИИ ПРЕДНАЗНАЧЕННЫЕ ДЛЯ ЗАНЯТИЙ ФИЗИЧЕСКОЙ КУЛЬТУРОЙ И СПОРТОМ

ТЕРРИТОРИИ ИНЖЕНЕРНОЙ И ТРАНСПОРТНОЙ ИНФРАСТРУКТУР

ТЕРРИТОРИИ ОБЩЕГО ПОЛЬЗОВАНИЯ В ГРАНИЦАХ УЛИЦ И ДОРОГ

ТЕРРИТОРИИ ОБЪЕКТОВ ГОРОДСКОГО ТРАНСПОРТА

ТЕРРИТОРИИ ОБЪЕКТОВ ИНЖЕНЕРНОЙ ИНФРАСТРУКТУРЫ

ПРОИЗВОДСТВЕННЫЕ ТЕРРИТОРИИ

ТЕРРИТОРИИ ПРОИЗВОДСТВЕННЫХ ОБЪЕКТОВ IV, V КЛАССОВ ОПАСНОСТИ

ГРАНИЦЫ МУНИЦИПАЛЬНЫХ ОБРАЗОВАНИЙ

ГРАНИЦЫ НАСЕЛЕННЫХ ПУНКТОВ

ГРАНИЦЫ ТЕРРИТОРИИ ОСОБОЙ ЭКОНОМИЧЕСКОЙ ЗОНЫ

ВОДНЫЕ ОБЪЕКТЫ ОБЩЕГО ПОЛЬЗОВАНИЯ

ВОДНЫЕ ОБЪЕКТЫ ОБЩЕГО ПОЛЬЗОВАНИЯ (РЕКИ, РУЧЬИ)

ГРАНИЦЫ СУЩЕСТВУЮЩИХ ЗЕМЕЛЬНЫХ УЧАСТКОВ, УЧТЕННЫХ В ЕДИНОМ ГОСУДАРСТВЕННОМ РЕЕСТРЕ НЕДВИЖИМОСТИ

УСЛОВНЫЕ ОБОЗНАЧЕНИЯ ТОПОГРАФИЧЕСКИХ ОБЪЕКТОВ

Изм.	Кол.уч.	Лист	№ док.	Подпись	Дата	20-28-ДПТ-ПП-1			
						ВНЕСЕНИЕ ИЗМЕНЕНИЙ В ПРОЕКТ ПЛАНИРОВКИ ТЕРРИТОРИИ ОСОБОЙ ЭКОНОМИЧЕСКОЙ ЗОНЫ ТУРИСТСКО-РЕКРЕАЦИОННОГО ТИПА, СОЗДАННОЙ НА ТЕРРИТОРИИ МУНИЦИПАЛЬНОГО ОБРАЗОВАНИЯ СЛЮДЯНСКИЙ РАЙОН ИРКУТСКОЙ ОБЛАСТИ			
ГАП		Хотулева В.А.			12.21	ОСНОВНАЯ ЧАСТЬ ПРОЕКТА ПЛАНИРОВКИ ТЕРРИТОРИИ	Стадия	Лист	Листов
ГИП		Щемелева А.К.			12.21			3	4
Нормоконтр.		Хотулев Р.А.			12.21				
						ЧЕРТЕЖ ПЛАНИРОВКИ ТЕРРИТОРИИ, НА КОТОРОМ ОТОБРАЖЕНЫ КРАСНЫЕ ЛИНИИ, М 1:5000	ООО "Градостроительная мастерская "Линия"		

ВНЕСЕНИЕ ИЗМЕНЕНИЙ В ПРОЕКТ ПЛАНИРОВКИ ТЕРРИТОРИИ ОСОБОЙ ЭКОНОМИЧЕСКОЙ ЗОНЫ ТУРИСТСКО-РЕКРЕАЦИОННОГО ТИПА, СОЗДАННОЙ НА ТЕРРИТОРИИ МУНИЦИПАЛЬНОГО ОБРАЗОВАНИЯ СЛЮДЯНСКИЙ РАЙОН ИРКУТСКОЙ ОБЛАСТИ

ЧЕРТЕЖ ПЛАНИРОВКИ ТЕРРИТОРИИ, НА КОТОРОМ ОТОБРАЖЕНЫ КРАСНЫЕ ЛИНИИ

N

100 50 0 100 МЕТРЫ

ОСОБАЯ ЭКОНОМИЧЕСКАЯ ЗОНА, ПРИБРЕЖНАЯ ЧАСТЬ, ФРАГМЕНТ 2, М:2000

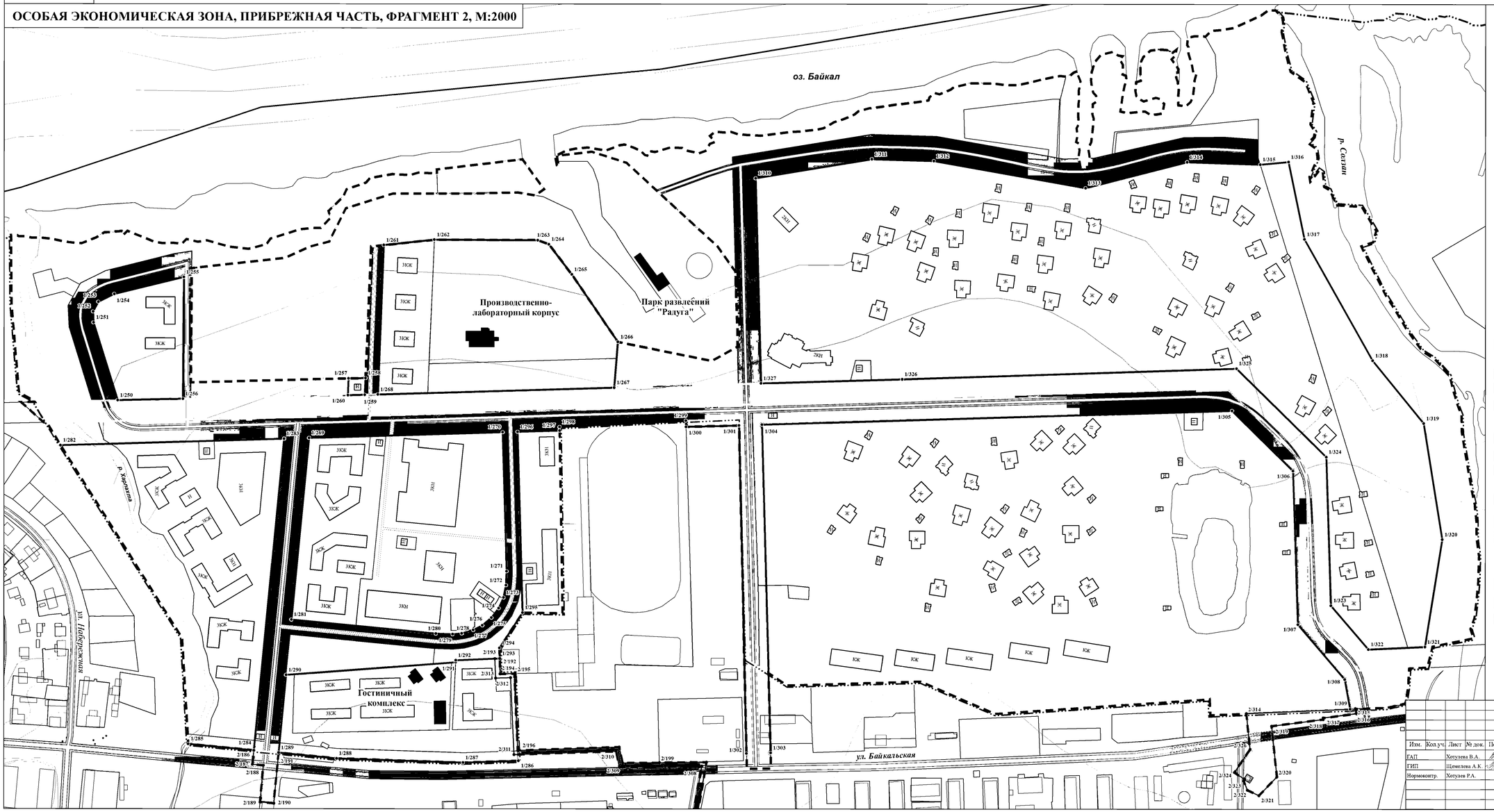

УСЛОВНЫЕ ОБОЗНАЧЕНИЯ

- ГРАНИЦЫ ТЕРРИТОРИИ, ПРИМЕНИТЕЛЬНО К КОТОРОЙ ПОДГОТОВЛЕНА ДОКУМЕНТАЦИЯ ПО ПЛАНИРОВКЕ ТЕРРИТОРИИ
- СУЩЕСТВУЮЩИЕ КРАСНЫЕ ЛИНИИ
- СУЩЕСТВУЮЩИЕ КРАСНЫЕ ЛИНИИ ДЛЯ РАЗМЕЩЕНИЯ ЛИНЕЙНЫХ ОБЪЕКТОВ
- НОМЕРА ХАРАКТЕРНЫХ ТОЧЕК СУЩЕСТВУЮЩИХ КРАСНЫХ ЛИНИЙ
- НОМЕРА ХАРАКТЕРНЫХ ТОЧЕК СУЩЕСТВУЮЩИХ КРАСНЫХ ЛИНИЙ, ОБОЗНАЧАЮЩИХ ГРАНИЦЫ ТЕРРИТОРИЙ, ПРЕДНАЗНАЧЕННЫХ ДЛЯ РАЗМЕЩЕНИЯ ЛИНЕЙНЫХ ОБЪЕКТОВ

СУЩЕСТВУЮЩИЕ | РЕКОНСТРУКЦИЯ | ПЛАНИРУЕМЫЕ

ОБЪЕКТЫ ТРАНСПОРТНОЙ ИНФРАСТРУКТУРЫ

УЛИЧНО-ДОРОЖНАЯ СЕТЬ

- МАГИСТРАЛЬНЫЕ УЛИЦЫ ОБЩЕГОРОДСКОГО ЗНАЧЕНИЯ
- УЛИЦЫ И ДОРОГИ МЕСТНОГО ЗНАЧЕНИЯ
- ПРОЕЗДЫ

ОБЪЕКТЫ КАПИТАЛЬНОГО СТРОИТЕЛЬСТВА

- КН — ЗДАНИЯ, СТРОЕНИЯ, СООРУЖЕНИЯ

ПЛАНИРУЕМОЕ НАЗНАЧЕНИЕ ТЕРРИТОРИИ

ОБЩЕСТВЕННО-ДЕЛОВЫЕ ТЕРРИТОРИИ

- ТЕРРИТОРИИ ОБЪЕКТОВ ДЕЛОВОГО ОБЩЕСТВЕННОГО И КОММЕРЧЕСКОГО НАЗНАЧЕНИЯ

ТЕРРИТОРИИ РЕКРЕАЦИОННОГО НАЗНАЧЕНИЯ

- ОЗЕЛЕНЕННЫЕ ТЕРРИТОРИИ ОБЩЕГО ПОЛЬЗОВАНИЯ
- ТЕРРИТОРИИ ПРЕДНАЗНАЧЕННЫЕ ДЛЯ ОТДЫХА ТУРИЗМА
- ТЕРРИТОРИИ ПРЕДНАЗНАЧЕННЫЕ ДЛЯ ЗАНЯТИЙ ФИЗИЧЕСКОЙ КУЛЬТУРОЙ И СПОРТОМ

ТЕРРИТОРИИ ИНЖЕНЕРНОЙ И ТРАНСПОРТНОЙ ИНФРАСТРУКТУР

- ТЕРРИТОРИИ ОБЩЕГО ПОЛЬЗОВАНИЯ В ГРАНИЦАХ УЛИЦ И ДОРОГ
- ТЕРРИТОРИИ ОБЪЕКТОВ ГОРОДСКОГО ТРАНСПОРТА
- ТЕРРИТОРИИ ОБЪЕКТОВ ИНЖЕНЕРНОЙ ИНФРАСТРУКТУРЫ

ПРОИЗВОДСТВЕННЫЕ ТЕРРИТОРИИ

- ТЕРРИТОРИИ ПРОИЗВОДСТВЕННЫХ ОБЪЕКТОВ IV, V КЛАССОВ ОПАСНОСТИ

- ГРАНИЦЫ МУНИЦИПАЛЬНЫХ ОБРАЗОВАНИЙ
- ГРАНИЦЫ НАСЕЛЕННЫХ ПУНКТОВ
- ГРАНИЦЫ ТЕРРИТОРИИ ОСОБОЙ ЭКОНОМИЧЕСКОЙ ЗОНЫ
- ВОДНЫЕ ОБЪЕКТЫ ОБЩЕГО ПОЛЬЗОВАНИЯ
- ВОДНЫЕ ОБЪЕКТЫ ОБЩЕГО ПОЛЬЗОВАНИЯ (РЕКИ, РУЧЬИ)
- ГРАНИЦЫ СУЩЕСТВУЮЩИХ ЗЕМЕЛЬНЫХ УЧАСТКОВ, УЧТЕННЫХ В ЕДИНОМ ГОСУДАРСТВЕННОМ РЕЕСТРЕ НЕДВИЖИМОСТИ
- УСЛОВНЫЕ ОБОЗНАЧЕНИЯ ТОПОГРАФИЧЕСКИХ ОБЪЕКТОВ

Изм.	Кол.уч.	Лист	№ док.	Подпись	Дата
ГАП		Хотулева В.А.			12.21
ГИП		Щемелева А.К.			12.21
Нормоконтр.		Хотулев Р.А.			12.21

20-28-ДПТ-ПП-1

ВНЕСЕНИЕ ИЗМЕНЕНИЙ В ПРОЕКТ ПЛАНИРОВКИ ТЕРРИТОРИИ ОСОБОЙ ЭКОНОМИЧЕСКОЙ ЗОНЫ ТУРИСТСКО-РЕКРЕАЦИОННОГО ТИПА, СОЗДАННОЙ НА ТЕРРИТОРИИ МУНИЦИПАЛЬНОГО ОБРАЗОВАНИЯ СЛЮДЯНСКИЙ РАЙОН ИРКУТСКОЙ ОБЛАСТИ

ОСНОВНАЯ ЧАСТЬ ПРОЕКТА ПЛАНИРОВКИ ТЕРРИТОРИИ

Стадия	Лист	Листов
	4	4

ЧЕРТЕЖ ПЛАНИРОВКИ ТЕРРИТОРИИ, НА КОТОРОМ ОТОБРАЖЕНЫ КРАСНЫЕ ЛИНИИ, М 1:2000

ООО "Градостроительная мастерская "Линия"

ВНЕСЕНИЕ ИЗМЕНЕНИЙ В ПРОЕКТ ПЛАНИРОВКИ ТЕРРИТОРИИ ОСОБОЙ ЭКОНОМИЧЕСКОЙ ЗОНЫ ТУРИСТСКО-РЕКРЕАЦИОННОГО ТИПА, СОЗДАННОЙ НА ТЕРРИТОРИИ МУНИЦИПАЛЬНОГО ОБРАЗОВАНИЯ СЛЮДЯНСКИЙ РАЙОН ИРКУТСКОЙ ОБЛАСТИ

ЧЕРТЕЖ ПЛАНИРОВКИ ТЕРРИТОРИИ, НА КОТОРОМ ОТОБРАЖЕНЫ ГРАНИЦЫ ЗОН ПЛАНИРУЕМОГО РАЗМЕЩЕНИЯ ОБЪЕКТОВ КАПИТАЛЬНОГО СТРОИТЕЛЬСТВА ЗА ИСКЛЮЧЕНИЕМ ЛИНЕЙНЫХ ОБЪЕКТОВ КОММУНАЛЬНОЙ ИНФРАСТРУКТУРЫ

N

100 50 0 100 МЕТРЫ

ОСОБАЯ ЭКОНОМИЧЕСКАЯ ЗОНА, ПРЕДГОРНАЯ ЧАСТЬ, М 1:5000

ФРАГМЕНТ 1

ФРАГМЕНТ 3

ФРАГМЕНТ 4

Р-258 "Байкал"

р. Красный Яр

Конно-спортивный комплекс "Венское поместье"

Медико-санитарная часть г. Байкальска

Парк-отель "Белый Соболь"

Кафе

Кафе

Отель "Гранд Байкал"

Горнолыжный курорт "Гора Соболиная"

р. Хоринского

Кафе "900 метров"

УСЛОВНЫЕ ОБОЗНАЧЕНИЯ

ГРАНИЦЫ ТЕРРИТОРИИ, ПРИМЕНИТЕЛЬНО К КОТОРОЙ ПОДГОТОВЛЕНА ДОКУМЕНТАЦИЯ ПО ПЛАНИРОВКЕ ТЕРРИТОРИИ

СУЩЕСТВУЮЩИЕ КРАСНЫЕ ЛИНИИ

СУЩЕСТВУЮЩИЕ КРАСНЫЕ ЛИНИИ ДЛЯ РАЗМЕЩЕНИЯ ЛИНЕЙНЫХ ОБЪЕКТОВ

УСТАНАВЛИВАЕМЫЕ КРАСНЫЕ ЛИНИИ

ОТМЕНЯЕМЫЕ КРАСНЫЕ ЛИНИИ

НОМЕРА ХАРАКТЕРНЫХ ТОЧЕК СУЩЕСТВУЮЩИХ КРАСНЫХ ЛИНИЙ

НОМЕРА ХАРАКТЕРНЫХ ТОЧЕК СУЩЕСТВУЮЩИХ КРАСНЫХ ЛИНИЙ, ОБОЗНАЧАЮЩИХ ГРАНИЦЫ ТЕРРИТОРИЙ, ПРЕДНАЗНАЧЕННЫХ ДЛЯ РАЗМЕЩЕНИЯ ЛИНЕЙНЫХ ОБЪЕКТОВ

НОМЕРА ХАРАКТЕРНЫХ ТОЧЕК УСТАНАВЛИВАЕМЫХ КРАСНЫХ ЛИНИЙ

СУЩЕСТВУЮЩИЕ | РЕКОНСТРУКЦИЯ | ПЛАНИРУЕМЫЕ

ПЛАНИРУЕМОЕ НАЗНАЧЕНИЕ ТЕРРИТОРИИ

ОБЩЕСТВЕННО-ДЕЛОВЫЕ ТЕРРИТОРИИ

ТЕРРИТОРИИ ОБЪЕКТОВ ДЕЛОВОГО ОБЩЕСТВЕННОГО И КОММЕРЧЕСКОГО НАЗНАЧЕНИЯ

ТЕРРИТОРИИ РЕКРЕАЦИОННОГО НАЗНАЧЕНИЯ

ОЗЕЛЕНЕННЫЕ ТЕРРИТОРИИ ОБЩЕГО ПОЛЬЗОВАНИЯ

ТЕРРИТОРИИ ПРЕДНАЗНАЧЕННЫЕ ДЛЯ ОТДЫХА ТУРИЗМА

ТЕРРИТОРИИ ПРЕДНАЗНАЧЕННЫЕ ДЛЯ ЗАНЯТИЙ ФИЗИЧЕСКОЙ КУЛЬТУРОЙ И СПОРТОМ

ТЕРРИТОРИИ ИНЖЕНЕРНОЙ И ТРАНСПОРТНОЙ ИНФРАСТРУКТУР

ТЕРРИТОРИИ ОБЩЕГО ПОЛЬЗОВАНИЯ В ГРАНИЦАХ УЛИЦ И ДОРОГ

ТЕРРИТОРИИ ОБЪЕКТОВ ГОРОДСКОГО ТРАНСПОРТА

ТЕРРИТОРИИ ОБЪЕКТОВ ИНЖЕНЕРНОЙ ИНФРАСТРУКТУРЫ

ПРОИЗВОДСТВЕННЫЕ ТЕРРИТОРИИ

ТЕРРИТОРИИ ПРОИЗВОДСТВЕННЫХ ОБЪЕКТОВ IV, V КЛАССОВ ОПАСНОСТИ

ГРАНИЦЫ МУНИЦИПАЛЬНЫХ ОБРАЗОВАНИЙ

ГРАНИЦЫ НАСЕЛЕННЫХ ПУНКТОВ

ГРАНИЦЫ ТЕРРИТОРИИ ОСОБОЙ ЭКОНОМИЧЕСКОЙ ЗОНЫ

ВОДНЫЕ ОБЪЕКТЫ ОБЩЕГО ПОЛЬЗОВАНИЯ (РЕКИ, РУЧЬИ)

ГРАНИЦЫ СУЩЕСТВУЮЩИХ ЗЕМЕЛЬНЫХ УЧАСТКОВ, УЧТЕННЫХ В ЕДИНОМ ГОСУДАРСТВЕННОМ РЕЕСТРЕ НЕДВИЖИМОСТИ

УСЛОВНЫЕ ОБОЗНАЧЕНИЯ ТОПОГРАФИЧЕСКИХ ОБЪЕКТОВ

ОБЪЕКТЫ ТРАНСПОРТНОЙ ИНФРАСТРУКТУРЫ

УЛИЧНО-ДОРОЖНАЯ СЕТЬ

АВТОДОРОГИ ФЕДЕРАЛЬНОГО ЗНАЧЕНИЯ

МАГИСТРАЛЬНЫЕ УЛИЦЫ РАЙОННОГО ЗНАЧЕНИЯ

МАГИСТРАЛЬНЫЕ УЛИЦЫ ОБЩЕГОРОДСКОГО ЗНАЧЕНИЯ

УЛИЦЫ И ДОРОГИ МЕСТНОГО ЗНАЧЕНИЯ

ПРОЕЗДЫ

КАНАТНЫЕ ДОРОГИ

ПОДВЕСНЫЕ ПАССАЖИРСКИЕ КАНАТНЫЕ ДОРОГИ

ОБЪЕКТЫ КАПИТАЛЬНОГО СТРОИТЕЛЬСТВА

КН — СОХРАНЯЕМЫЕ ЗДАНИЯ, СТРОЕНИЯ, СООРУЖЕНИЯ

						20-28-ДПТ-ПП-1
						ВНЕСЕНИЕ ИЗМЕНЕНИЙ В ПРОЕКТ ПЛАНИРОВКИ ТЕРРИТОРИИ ОСОБОЙ ЭКОНОМИЧЕСКОЙ ЗОНЫ ТУРИСТСКО-РЕКРЕАЦИОННОГО ТИПА, СОЗДАННОЙ НА ТЕРРИТОРИИ МУНИЦИПАЛЬНОГО ОБРАЗОВАНИЯ СЛЮДЯНСКИЙ РАЙОН ИРКУТСКОЙ ОБЛАСТИ
Изм.	Кол.уч.	Лист	№ док.	Подпись	Дата	
ГАП		Хотулева В.А.			12.21	ОСНОВНАЯ ЧАСТЬ ПРОЕКТА ПЛАНИРОВКИ ТЕРРИТОРИИ — Стадия: — Лист: 1 — Листов: 4
ГИП		Щемелева А.К.			12.21	
Нормоконтр.		Хотулев Р.А.			12.21	
						ЧЕРТЕЖ ПЛАНИРОВКИ ТЕРРИТОРИИ, НА КОТОРОМ ОТОБРАЖЕНЫ КРАСНЫЕ ЛИНИИ, М 1:5000 — ООО "Градостроительная мастерская "Линия"

ВНЕСЕНИЕ ИЗМЕНЕНИЙ В ПРОЕКТ ПЛАНИРОВКИ ТЕРРИТОРИИ ОСОБОЙ ЭКОНОМИЧЕСКОЙ ЗОНЫ ТУРИСТСКО-РЕКРЕАЦИОННОГО ТИПА, СОЗДАННОЙ НА ТЕРРИТОРИИ МУНИЦИПАЛЬНОГО ОБРАЗОВАНИЯ СЛЮДЯНСКИЙ РАЙОН ИРКУТСКОЙ ОБЛАСТИ

ЧЕРТЕЖ ПЛАНИРОВКИ ТЕРРИТОРИИ, НА КОТОРОМ ОТОБРАЖЕНЫ ГРАНИЦЫ ЗОН ПЛАНИРУЕМОГО РАЗМЕЩЕНИЯ ОБЪЕКТОВ КАПИТАЛЬНОГО СТРОИТЕЛЬСТВА ЗА ИСКЛЮЧЕНИЕМ ЛИНЕЙНЫХ ОБЪЕКТОВ КОММУНАЛЬНОЙ ИНФРАСТРУКТУРЫ

N

100 50 0 100 МЕТРЫ

ПРЕДГОРНАЯ ЧАСТЬ, ФРАГМЕНТ 1, М:2000

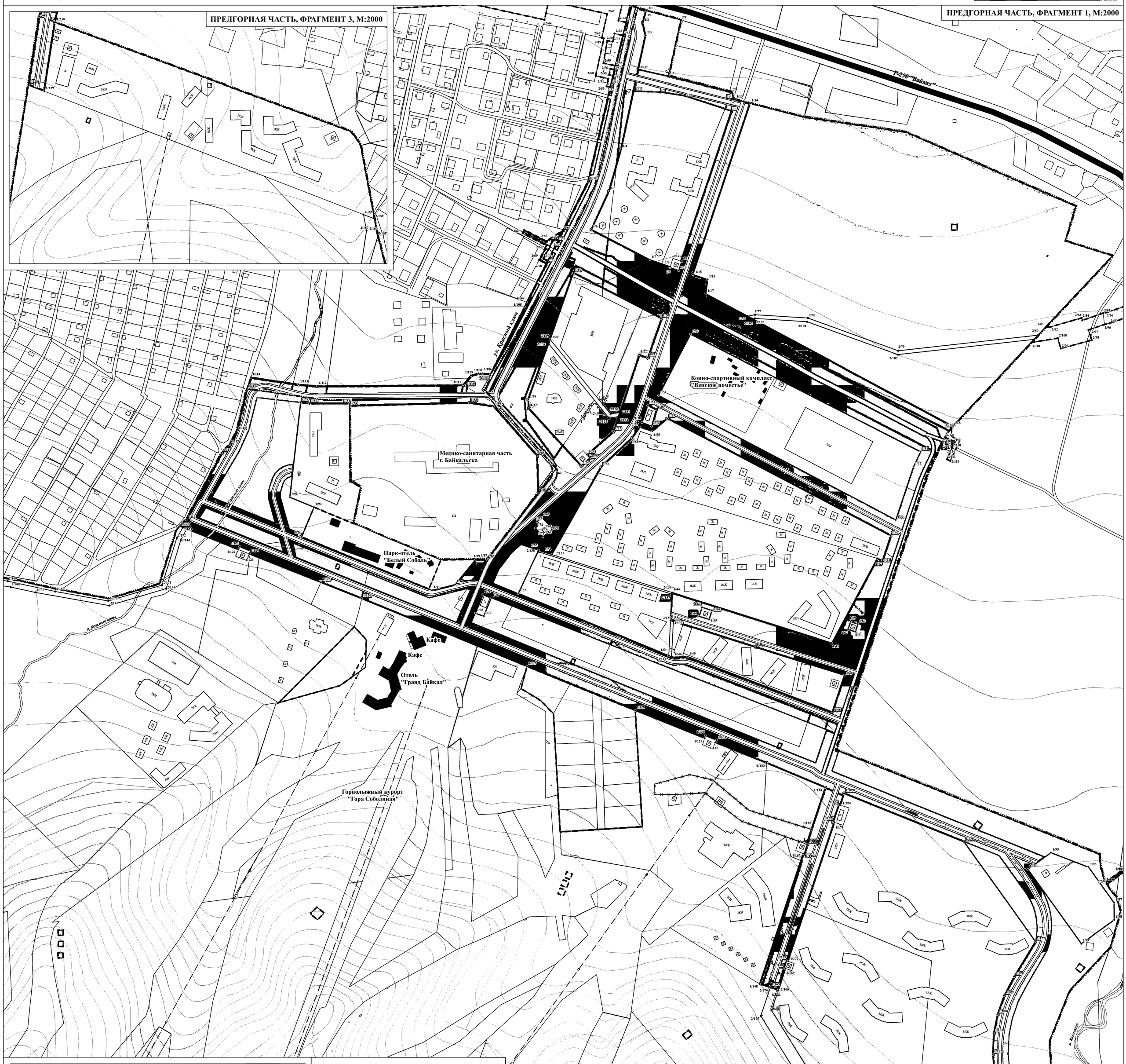

ПРЕДГОРНАЯ ЧАСТЬ, ФРАГМЕНТ 3, М:2000

ПРЕДГОРНАЯ ЧАСТЬ, ФРАГМЕНТ 4, М:2000

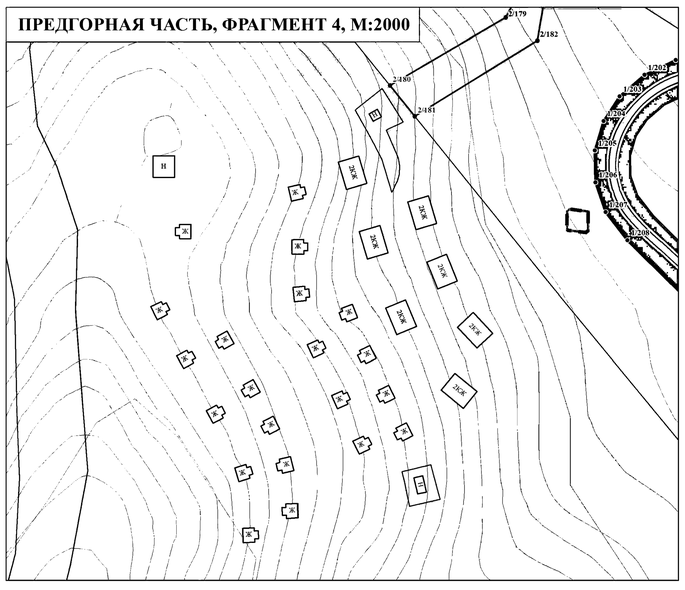

УСЛОВНЫЕ ОБОЗНАЧЕНИЯ

- ГРАНИЦЫ ТЕРРИТОРИИ, ПРИМЕНИТЕЛЬНО К КОТОРОЙ ПОДГОТОВЛЕНА ДОКУМЕНТАЦИЯ ПО ПЛАНИРОВКЕ ТЕРРИТОРИИ
- СУЩЕСТВУЮЩИЕ КРАСНЫЕ ЛИНИИ
- СУЩЕСТВУЮЩИЕ КРАСНЫЕ ЛИНИИ ДЛЯ РАЗМЕЩЕНИЯ ЛИНЕЙНЫХ ОБЪЕКТОВ
- УСТАНАВЛИВАЕМЫЕ КРАСНЫЕ ЛИНИИ
- ОТМЕНЯЕМЫЕ КРАСНЫЕ ЛИНИИ
- НОМЕРА ХАРАКТЕРНЫХ ТОЧЕК СУЩЕСТВУЮЩИХ КРАСНЫХ ЛИНИЙ
- НОМЕРА ХАРАКТЕРНЫХ ТОЧЕК СУЩЕСТВУЮЩИХ КРАСНЫХ ЛИНИЙ, ОБОЗНАЧАЮЩИХ ГРАНИЦЫ ТЕРРИТОРИЙ, ПРЕДНАЗНАЧЕННЫХ ДЛЯ РАЗМЕЩЕНИЯ ЛИНЕЙНЫХ ОБЪЕКТОВ
- НОМЕРА ХАРАКТЕРНЫХ ТОЧЕК УСТАНАВЛИВАЕМЫХ КРАСНЫХ ЛИНИЙ

СУЩЕСТВУЮЩИЕ | РЕКОНСТРУКЦИЯ | ПЛАНИРУЕМЫЕ

ОБЪЕКТЫ ТРАНСПОРТНОЙ ИНФРАСТРУКТУРЫ

УЛИЧНО-ДОРОЖНАЯ СЕТЬ

- АВТОДОРОГИ ФЕДЕРАЛЬНОГО ЗНАЧЕНИЯ
- МАГИСТРАЛЬНЫЕ УЛИЦЫ РАЙОННОГО ЗНАЧЕНИЯ
- МАГИСТРАЛЬНЫЕ УЛИЦЫ ОБЩЕГОРОДСКОГО ЗНАЧЕНИЯ
- УЛИЦЫ И ДОРОГИ МЕСТНОГО ЗНАЧЕНИЯ
- ПРОЕЗДЫ

КАНАТНЫЕ ДОРОГИ

- ПОДВЕСНЫЕ ПАССАЖИРСКИЕ КАНАТНЫЕ ДОРОГИ

ОБЪЕКТЫ КАПИТАЛЬНОГО СТРОИТЕЛЬСТВА

- КН — ЗДАНИЯ, СТРОЕНИЯ, СООРУЖЕНИЯ

ПЛАНИРУЕМОЕ НАЗНАЧЕНИЕ ТЕРРИТОРИИ

ОБЩЕСТВЕННО-ДЕЛОВЫЕ ТЕРРИТОРИИ

- ТЕРРИТОРИИ ОБЪЕКТОВ ДЕЛОВОГО ОБЩЕСТВЕННОГО И КОММЕРЧЕСКОГО НАЗНАЧЕНИЯ

ТЕРРИТОРИИ РЕКРЕАЦИОННОГО НАЗНАЧЕНИЯ

- ОЗЕЛЕНЕННЫЕ ТЕРРИТОРИИ ОБЩЕГО ПОЛЬЗОВАНИЯ
- ТЕРРИТОРИИ ПРЕДНАЗНАЧЕННЫЕ ДЛЯ ОТДЫХА ТУРИЗМА
- ТЕРРИТОРИИ ПРЕДНАЗНАЧЕННЫЕ ДЛЯ ЗАНЯТИЙ ФИЗИЧЕСКОЙ КУЛЬТУРОЙ И СПОРТОМ

ТЕРРИТОРИИ ИНЖЕНЕРНОЙ И ТРАНСПОРТНОЙ ИНФРАСТРУКТУР

- ТЕРРИТОРИИ ОБЩЕГО ПОЛЬЗОВАНИЯ В ГРАНИЦАХ УЛИЦ И ДОРОГ
- ТЕРРИТОРИИ ОБЪЕКТОВ ГОРОДСКОГО ТРАНСПОРТА
- ТЕРРИТОРИИ ОБЪЕКТОВ ИНЖЕНЕРНОЙ ИНФРАСТРУКТУРЫ

ПРОИЗВОДСТВЕННЫЕ ТЕРРИТОРИИ

- ТЕРРИТОРИИ ПРОИЗВОДСТВЕННЫХ ОБЪЕКТОВ IV, V КЛАССОВ ОПАСНОСТИ

- ГРАНИЦЫ МУНИЦИПАЛЬНЫХ ОБРАЗОВАНИЙ
- ГРАНИЦЫ НАСЕЛЕННЫХ ПУНКТОВ
- ГРАНИЦЫ ТЕРРИТОРИИ ОСОБОЙ ЭКОНОМИЧЕСКОЙ ЗОНЫ
- ВОДНЫЕ ОБЪЕКТЫ ОБЩЕГО ПОЛЬЗОВАНИЯ (РЕКИ, РУЧЬИ)
- ГРАНИЦЫ СУЩЕСТВУЮЩИХ ЗЕМЕЛЬНЫХ УЧАСТКОВ, УЧТЕННЫХ В ЕДИНОМ ГОСУДАРСТВЕННОМ РЕЕСТРЕ НЕДВИЖИМОСТИ
- УСЛОВНЫЕ ОБОЗНАЧЕНИЯ ТОПОГРАФИЧЕСКИХ ОБЪЕКТОВ

Изм.	Кол.уч.	Лист	№ док.	Подпись	Дата
ГАП		Хотулева В.А.			12.21
ГИП		Щемелева А.К.			12.21
Нормоконтр.		Хотулев Р.А.			12.21

20-28-ДПТ-ПП-1

ВНЕСЕНИЕ ИЗМЕНЕНИЙ В ПРОЕКТ ПЛАНИРОВКИ ТЕРРИТОРИИ ОСОБОЙ ЭКОНОМИЧЕСКОЙ ЗОНЫ ТУРИСТСКО-РЕКРЕАЦИОННОГО ТИПА, СОЗДАННОЙ НА ТЕРРИТОРИИ МУНИЦИПАЛЬНОГО ОБРАЗОВАНИЯ СЛЮДЯНСКИЙ РАЙОН ИРКУТСКОЙ ОБЛАСТИ

ОСНОВНАЯ ЧАСТЬ ПРОЕКТА ПЛАНИРОВКИ ТЕРРИТОРИИ

Стадия	Лист	Листов
	2	4

ЧЕРТЕЖ ПЛАНИРОВКИ ТЕРРИТОРИИ, НА КОТОРОМ ОТОБРАЖЕНЫ КРАСНЫЕ ЛИНИИ, М 1:2000

ООО "Градостроительная мастерская "Линия"

ВНЕСЕНИЕ ИЗМЕНЕНИЙ В ПРОЕКТ ПЛАНИРОВКИ ТЕРРИТОРИИ ОСОБОЙ ЭКОНОМИЧЕСКОЙ ЗОНЫ ТУРИСТСКО-РЕКРЕАЦИОННОГО ТИПА, СОЗДАННОЙ НА ТЕРРИТОРИИ МУНИЦИПАЛЬНОГО ОБРАЗОВАНИЯ СЛЮДЯНСКИЙ РАЙОН ИРКУТСКОЙ ОБЛАСТИ

ЧЕРТЕЖ ПЛАНИРОВКИ ТЕРРИТОРИИ, НА КОТОРОМ ОТОБРАЖЕНЫ ГРАНИЦЫ ЗОН ПЛАНИРУЕМОГО РАЗМЕЩЕНИЯ ОБЪЕКТОВ КАПИТАЛЬНОГО СТРОИТЕЛЬСТВА ЗА ИСКЛЮЧЕНИЕМ ЛИНЕЙНЫХ ОБЪЕКТОВ КОММУНАЛЬНОЙ ИНФРАСТРУКТУРЫ

N

100 50 0 100 МЕТРЫ

ОСОБАЯ ЭКОНОМИЧЕСКАЯ ЗОНА, ПРИБРЕЖНАЯ ЧАСТЬ, М 1:5000

ФРАГМЕНТ 2

оз. Байкал

Производственно-лабораторный корпус

Парк развлечений "Радуга"

Гостиничный комплекс

ул. Набережная

ул. Байкальская

р. Сенная

р. Харлахта

УСЛОВНЫЕ ОБОЗНАЧЕНИЯ

ГРАНИЦЫ ТЕРРИТОРИИ, ПРИМЕНИТЕЛЬНО К КОТОРОЙ ПОДГОТОВЛЕНА ДОКУМЕНТАЦИЯ ПО ПЛАНИРОВКЕ ТЕРРИТОРИИ

А-1 ГРАНИЦЫ ЗОН ПЛАНИРУЕМОГО РАЗМЕЩЕНИЯ ОБЪЕКТОВ КАПИТАЛЬНОГО СТРОИТЕЛЬСТВА

СУЩЕСТВУЮЩИЕ

РЕКОНСТРУКЦИЯ

ПЛАНИРУЕМЫЕ

ОБЪЕКТЫ ТРАНСПОРТНОЙ ИНФРАСТРУКТУРЫ

УЛИЧНО-ДОРОЖНАЯ СЕТЬ

- АВТОДОРОГИ ФЕДЕРАЛЬНОГО ЗНАЧЕНИЯ
- МАГИСТРАЛЬНЫЕ УЛИЦЫ ОБЩЕГОРОДСКОГО ЗНАЧЕНИЯ
- УЛИЦЫ И ДОРОГИ МЕСТНОГО ЗНАЧЕНИЯ
- ПРОЕЗДЫ

ОБЪЕКТЫ КАПИТАЛЬНОГО СТРОИТЕЛЬСТВА

КН КН ЗДАНИЯ, СТРОЕНИЯ, СООРУЖЕНИЯ

ПЛАНИРУЕМОЕ НАЗНАЧЕНИЕ ТЕРРИТОРИИ

ОБЩЕСТВЕННО-ДЕЛОВЫЕ ТЕРРИТОРИИ

- ТЕРРИТОРИИ ОБЪЕКТОВ ДЕЛОВОГО ОБЩЕСТВЕННОГО И КОММЕРЧЕСКОГО НАЗНАЧЕНИЯ

ТЕРРИТОРИИ РЕКРЕАЦИОННОГО НАЗНАЧЕНИЯ

- ОЗЕЛЕНЕННЫЕ ТЕРРИТОРИИ ОБЩЕГО ПОЛЬЗОВАНИЯ
- ТЕРРИТОРИИ ПРЕДНАЗНАЧЕННЫЕ ДЛЯ ОТДЫХА ТУРИЗМА
- ТЕРРИТОРИИ ПРЕДНАЗНАЧЕННЫЕ ДЛЯ ЗАНЯТИЙ ФИЗИЧЕСКОЙ КУЛЬТУРОЙ И СПОРТОМ

ТЕРРИТОРИИ ИНЖЕНЕРНОЙ И ТРАНСПОРТНОЙ ИНФРАСТРУКТУР

- ТЕРРИТОРИИ ОБЩЕГО ПОЛЬЗОВАНИЯ В ГРАНИЦАХ УЛИЦ И ДОРОГ
- ТЕРРИТОРИИ ОБЪЕКТОВ ГОРОДСКОГО ТРАНСПОРТА
- ТЕРРИТОРИИ ОБЪЕКТОВ ИНЖЕНЕРНОЙ ИНФРАСТРУКТУРЫ
- ТЕРРИТОРИИ ОБЪЕКТОВ МОРСКОГО ТРАНСПОРТА

- ГРАНИЦЫ МУНИЦИПАЛЬНЫХ ОБРАЗОВАНИЙ
- ГРАНИЦЫ НАСЕЛЕННЫХ ПУНКТОВ
- ГРАНИЦЫ ТЕРРИТОРИИ ОСОБОЙ ЭКОНОМИЧЕСКОЙ ЗОНЫ
- ВОДНЫЕ ОБЪЕКТЫ ОБЩЕГО ПОЛЬЗОВАНИЯ
- ВОДНЫЕ ОБЪЕКТЫ ОБЩЕГО ПОЛЬЗОВАНИЯ (РЕКИ, РУЧЬИ)
- ГРАНИЦЫ СУЩЕСТВУЮЩИХ ЗЕМЕЛЬНЫХ УЧАСТКОВ, УЧТЕННЫХ В ЕДИНОМ ГОСУДАРСТВЕННОМ РЕЕСТРЕ НЕДВИЖИМОСТИ
- УСЛОВНЫЕ ОБОЗНАЧЕНИЯ ТОПОГРАФИЧЕСКИХ ОБЪЕКТОВ

Изм.	Кол.уч.	Лист	№ док.	Подпись	Дата	20-28-ДПТ-ПП-2			
						ВНЕСЕНИЕ ИЗМЕНЕНИЙ В ПРОЕКТ ПЛАНИРОВКИ ТЕРРИТОРИИ ОСОБОЙ ЭКОНОМИЧЕСКОЙ ЗОНЫ ТУРИСТСКО-РЕКРЕАЦИОННОГО ТИПА, СОЗДАННОЙ НА ТЕРРИТОРИИ МУНИЦИПАЛЬНОГО ОБРАЗОВАНИЯ СЛЮДЯНСКИЙ РАЙОН ИРКУТСКОЙ ОБЛАСТИ			
ГАП		Хотулева В.А.			12.21	ОСНОВНАЯ ЧАСТЬ ПРОЕКТА ПЛАНИРОВКИ ТЕРРИТОРИИ	Стадия	Лист	Листов
ГИП		Щемелева А.К.			12.21			3	4
Нормоконтр.		Хотулев Р.А.			12.21				
						ЧЕРТЕЖ ПЛАНИРОВКИ ТЕРРИТОРИИ, НА КОТОРОМ ОТОБРАЖЕНЫ ГРАНИЦЫ ЗОН ПЛАНИРУЕМОГО РАЗМЕЩЕНИЯ ОБЪЕКТОВ КАПИТАЛЬНОГО СТРОИТЕЛЬСТВА ЗА ИСКЛЮЧЕНИЕМ ЛИНЕЙНЫХ ОБЪЕКТОВ КОММУНАЛЬНОЙ ИНФРАСТРУКТУРЫ, М 1:5000	ООО "Градостроительная мастерская "Линия"		

ВНЕСЕНИЕ ИЗМЕНЕНИЙ В ПРОЕКТ ПЛАНИРОВКИ ТЕРРИТОРИИ ОСОБОЙ ЭКОНОМИЧЕСКОЙ ЗОНЫ ТУРИСТСКО-РЕКРЕАЦИОННОГО ТИПА, СОЗДАННОЙ НА ТЕРРИТОРИИ МУНИЦИПАЛЬНОГО ОБРАЗОВАНИЯ СЛЮДЯНСКИЙ РАЙОН ИРКУТСКОЙ ОБЛАСТИ

ЧЕРТЕЖ ПЛАНИРОВКИ ТЕРРИТОРИИ, НА КОТОРОМ ОТОБРАЖЕНЫ ГРАНИЦЫ ЗОН ПЛАНИРУЕМОГО РАЗМЕЩЕНИЯ ОБЪЕКТОВ КАПИТАЛЬНОГО СТРОИТЕЛЬСТВА ЗА ИСКЛЮЧЕНИЕМ ЛИНЕЙНЫХ ОБЪЕКТОВ КОММУНАЛЬНОЙ ИНФРАСТРУКТУРЫ

N

100 50 0 100 МЕТРЫ

ОСОБАЯ ЭКОНОМИЧЕСКАЯ ЗОНА, ПРИБРЕЖНАЯ ЧАСТЬ, ФРАГМЕНТ 2, М:2000

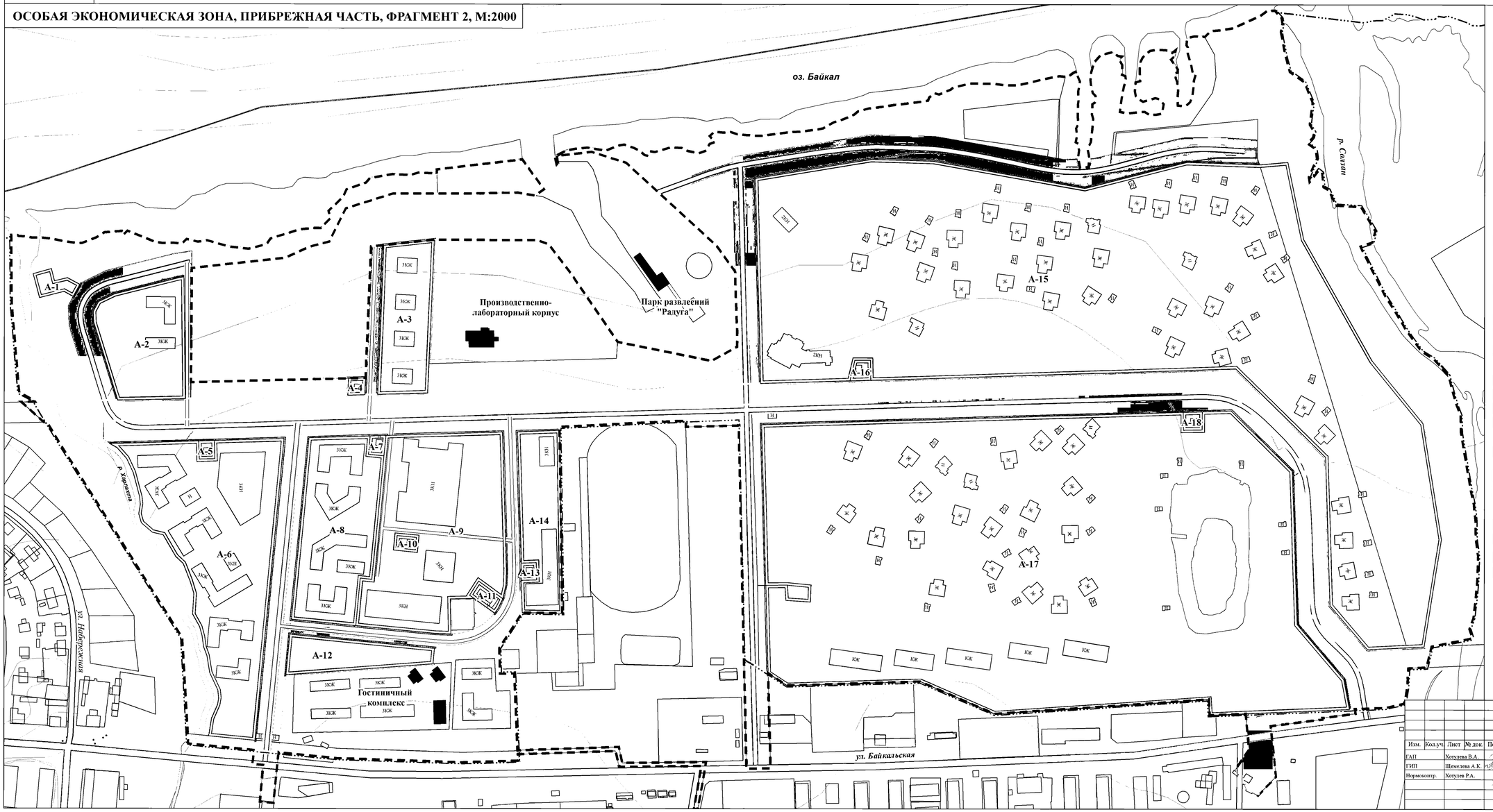

УСЛОВНЫЕ ОБОЗНАЧЕНИЯ

- ГРАНИЦЫ ТЕРРИТОРИИ, ПРИМЕНИТЕЛЬНО К КОТОРОЙ ПОДГОТОВЛЕНА ДОКУМЕНТАЦИЯ ПО ПЛАНИРОВКЕ ТЕРРИТОРИИ
- А-1 ГРАНИЦЫ ЗОН ПЛАНИРУЕМОГО РАЗМЕЩЕНИЯ ОБЪЕКТОВ КАПИТАЛЬНОГО СТРОИТЕЛЬСТВА

СУЩЕСТВУЮЩИЕ | РЕКОНСТРУКЦИЯ | ПЛАНИРУЕМЫЕ

ОБЪЕКТЫ ТРАНСПОРТНОЙ ИНФРАСТРУКТУРЫ

УЛИЧНО-ДОРОЖНАЯ СЕТЬ

- МАГИСТРАЛЬНЫЕ УЛИЦЫ ОБЩЕГОРОДСКОГО ЗНАЧЕНИЯ
- УЛИЦЫ И ДОРОГИ МЕСТНОГО ЗНАЧЕНИЯ
- ПРОЕЗДЫ

ОБЪЕКТЫ КАПИТАЛЬНОГО СТРОИТЕЛЬСТВА

- КН ЗДАНИЯ, СТРОЕНИЯ, СООРУЖЕНИЯ

ПЛАНИРУЕМОЕ НАЗНАЧЕНИЕ ТЕРРИТОРИИ

ОБЩЕСТВЕННО-ДЕЛОВЫЕ ТЕРРИТОРИИ

- ТЕРРИТОРИИ ОБЪЕКТОВ ДЕЛОВОГО ОБЩЕСТВЕННОГО И КОММЕРЧЕСКОГО НАЗНАЧЕНИЯ

ТЕРРИТОРИИ РЕКРЕАЦИОННОГО НАЗНАЧЕНИЯ

- ОЗЕЛЕНЕННЫЕ ТЕРРИТОРИИ ОБЩЕГО ПОЛЬЗОВАНИЯ
- ТЕРРИТОРИИ ПРЕДНАЗНАЧЕННЫЕ ДЛЯ ОТДЫХА ТУРИЗМА
- ТЕРРИТОРИИ ПРЕДНАЗНАЧЕННЫЕ ДЛЯ ЗАНЯТИЙ ФИЗИЧЕСКОЙ КУЛЬТУРОЙ И СПОРТОМ

ТЕРРИТОРИИ ИНЖЕНЕРНОЙ И ТРАНСПОРТНОЙ ИНФРАСТРУКТУР

- ТЕРРИТОРИИ ОБЩЕГО ПОЛЬЗОВАНИЯ В ГРАНИЦАХ УЛИЦ И ДОРОГ
- ТЕРРИТОРИИ ОБЪЕКТОВ ГОРОДСКОГО ТРАНСПОРТА
- ТЕРРИТОРИИ ОБЪЕКТОВ ИНЖЕНЕРНОЙ ИНФРАСТРУКТУРЫ
- ТЕРРИТОРИИ ОБЪЕКТОВ МОРСКОГО ТРАНСПОРТА

ПРОИЗВОДСТВЕННЫЕ ТЕРРИТОРИИ

- ТЕРРИТОРИИ ПРОИЗВОДСТВЕННЫХ ОБЪЕКТОВ IV, V КЛАССОВ ОПАСНОСТИ

- ГРАНИЦЫ МУНИЦИПАЛЬНЫХ ОБРАЗОВАНИЙ
- ГРАНИЦЫ НАСЕЛЕННЫХ ПУНКТОВ
- ГРАНИЦЫ ТЕРРИТОРИИ ОСОБОЙ ЭКОНОМИЧЕСКОЙ ЗОНЫ
- ВОДНЫЕ ОБЪЕКТЫ ОБЩЕГО ПОЛЬЗОВАНИЯ
- ВОДНЫЕ ОБЪЕКТЫ ОБЩЕГО ПОЛЬЗОВАНИЯ (РЕКИ, РУЧЬИ)
- ГРАНИЦЫ СУЩЕСТВУЮЩИХ ЗЕМЕЛЬНЫХ УЧАСТКОВ, УЧТЕННЫХ В ЕДИНОМ ГОСУДАРСТВЕННОМ РЕЕСТРЕ НЕДВИЖИМОСТИ
- УСЛОВНЫЕ ОБОЗНАЧЕНИЯ ТОПОГРАФИЧЕСКИХ ОБЪЕКТОВ

Изм.	Кол.уч.	Лист	№ док.	Подпись	Дата
ГАП		Хотулева В.А.			12.21
ГИП		Щемелева А.К.			12.21
Нормоконтр.		Хотулев Р.А.			12.21

20-28-ДПТ-ПП-2

ВНЕСЕНИЕ ИЗМЕНЕНИЙ В ПРОЕКТ ПЛАНИРОВКИ ТЕРРИТОРИИ ОСОБОЙ ЭКОНОМИЧЕСКОЙ ЗОНЫ ТУРИСТСКО-РЕКРЕАЦИОННОГО ТИПА, СОЗДАННОЙ НА ТЕРРИТОРИИ МУНИЦИПАЛЬНОГО ОБРАЗОВАНИЯ СЛЮДЯНСКИЙ РАЙОН ИРКУТСКОЙ ОБЛАСТИ

ОСНОВНАЯ ЧАСТЬ ПРОЕКТА ПЛАНИРОВКИ ТЕРРИТОРИИ

Стадия	Лист	Листов
	4	4

ЧЕРТЕЖ ПЛАНИРОВКИ ТЕРРИТОРИИ, НА КОТОРОМ ОТОБРАЖЕНЫ ГРАНИЦЫ ЗОН ПЛАНИРУЕМОГО РАЗМЕЩЕНИЯ ОБЪЕКТОВ КАПИТАЛЬНОГО СТРОИТЕЛЬСТВА ЗА ИСКЛЮЧЕНИЕМ ЛИНЕЙНЫХ ОБЪЕКТОВ КОММУНАЛЬНОЙ ИНФРАСТРУКТУРЫ, М 1:2000

ООО "Градостроительная мастерская "Линия"

N

ВНЕСЕНИЕ ИЗМЕНЕНИЙ В ПРОЕКТ ПЛАНИРОВКИ ТЕРРИТОРИИ ОСОБОЙ ЭКОНОМИЧЕСКОЙ ЗОНЫ ТУРИСТСКО-РЕКРЕАЦИОННОГО ТИПА, СОЗДАННОЙ НА ТЕРРИТОРИИ МУНИЦИПАЛЬНОГО ОБРАЗОВАНИЯ СЛЮДЯНСКИЙ РАЙОН ИРКУТСКОЙ ОБЛАСТИ

ЧЕРТЕЖ ПЛАНИРОВКИ ТЕРРИТОРИИ, НА КОТОРОМ ОТОБРАЖЕНЫ ГРАНИЦЫ ЗОН ПЛАНИРУЕМОГО РАЗМЕЩЕНИЯ ОБЪЕКТОВ КАПИТАЛЬНОГО СТРОИТЕЛЬСТВА.
ОБЪЕКТЫ КОММУНАЛЬНОЙ ИНФРАСТРУКТУРЫ

100 50 0 100 МЕТРЫ

ОСОБАЯ ЭКОНОМИЧЕСКАЯ ЗОНА, ПРЕДГОРНАЯ ЧАСТЬ, М 1:5000

ФРАГМЕНТ 1

ФРАГМЕНТ 3

ФРАГМЕНТ 4

В/Л 220кВ

В/Л 500кВ

В/Л 35кВ

Р-258 "Байкал"

Горнолыжный курорт "Гора Соболиная"

р. Красный Кедр

р. Харлахта

кафе "900 метров"

УСЛОВНЫЕ ОБОЗНАЧЕНИЯ

- ГРАНИЦЫ ТЕРРИТОРИИ, ПРИМЕНИТЕЛЬНО К КОТОРОЙ ПОДГОТОВЛЕНА ДОКУМЕНТАЦИЯ ПО ПЛАНИРОВКЕ ТЕРРИТОРИИ
- СУЩЕСТВУЮЩИЕ КРАСНЫЕ ЛИНИИ
- СУЩЕСТВУЮЩИЕ КРАСНЫЕ ЛИНИИ ДЛЯ РАЗМЕЩЕНИЯ ЛИНЕЙНЫХ ОБЪЕКТОВ
- УСТАНАВЛИВАЕМЫЕ КРАСНЫЕ ЛИНИИ

СУЩЕСТВУЮЩИЕ | РЕКОНСТРУКЦИЯ | ПЛАНИРУЕМЫЕ

ОБЪЕКТЫ КОММУНАЛЬНОЙ ИНФРАСТРУКТУРЫ

ЭЛЕКТРОСНАБЖЕНИЕ

- ЭЛЕКТРИЧЕСКИЕ ПОДСТАНЦИИ
- ТРАНСФОРМАТОРНЫЕ ПОДСТАНЦИИ
- РАСПРЕДЕЛИТЕЛЬНЫЕ ПУНКТЫ
- ВОЗДУШНЫЕ ЛИНИИ ЭЛЕКТРОПЕРЕДАЧИ
- КАБЕЛЬНЫЕ ЛИНИИ ЭЛЕКТРОПЕРЕДАЧИ

СВЯЗЬ

- КАБЕЛЬНЫЕ ЛИНИИ СВЯЗИ
- ВОЛОКОННО-ОПТИЧЕСКИЕ ЛИНИИ СВЯЗИ

ВОДОСНАБЖЕНИЕ

- ВОДОПРОВОДНЫЕ НАСОСНЫЕ СТАНЦИИ
- СЕТИ ВОДОСНАБЖЕНИЯ

ТЕПЛОСНАБЖЕНИЕ

- СЕТИ ТЕПЛОСНАБЖЕНИЯ

ХОЗЯЙСТВЕННО-БЫТОВАЯ КАНАЛИЗАЦИЯ

- КАНАЛИЗАЦИОННЫЕ НАСОСНЫЕ СТАНЦИИ
- СЕТИ ХОЗЯЙСТВЕННО-БЫТОВОЙ КАНАЛИЗАЦИИ

ЛИВНЕВАЯ КАНАЛИЗАЦИЯ

- ЛИВНЕВЫЕ НАСОСНЫЕ СТАНЦИИ
- ЛИВНЕВЫЕ ОЧИСТНЫЕ СООРУЖЕНИЯ
- СЕТИ ЛИВНЕВОЙ КАНАЛИЗАЦИИ

ОБЪЕКТЫ КАПИТАЛЬНОГО СТРОИТЕЛЬСТВА

- СОХРАНЯЕМЫЕ ЗДАНИЯ, СТРОЕНИЯ, СООРУЖЕНИЯ
- ПРОЕКТИРУЕМЫЕ ЗДАНИЯ, СТРОЕНИЯ, СООРУЖЕНИЯ

ОБЪЕКТЫ ТРАНСПОРТНОЙ ИНФРАСТРУКТУРЫ

УЛИЧНО-ДОРОЖНАЯ СЕТЬ

- АВТОДОРОГИ ФЕДЕРАЛЬНОГО ЗНАЧЕНИЯ
- МАГИСТРАЛЬНЫЕ УЛИЦЫ РАЙОННОГО ЗНАЧЕНИЯ
- МАГИСТРАЛЬНЫЕ УЛИЦЫ ОБЩЕГОРОДСКОГО ЗНАЧЕНИЯ
- УЛИЦЫ И ДОРОГИ МЕСТНОГО ЗНАЧЕНИЯ
- ПРОЕЗДЫ

- ЗОНЫ С ОСОБЫМИ УСЛОВИЯМИ ИСПОЛЬЗОВАНИЯ ТЕРРИТОРИИ, УЧТЕННЫЕ В ЕДИНОМ ГОСУДАРСТВЕННОМ РЕЕСТРЕ НЕДВИЖИМОСТИ
- ОХРАННЫЕ ЗОНЫ ИНЖЕНЕРНЫХ СЕТЕЙ И СООРУЖЕНИЙ
- ГРАНИЦЫ МУНИЦИПАЛЬНЫХ ОБРАЗОВАНИЙ
- ГРАНИЦЫ НАСЕЛЕННЫХ ПУНКТОВ
- ГРАНИЦЫ ТЕРРИТОРИИ ОСОБОЙ ЭКОНОМИЧЕСКОЙ ЗОНЫ
- ВОДНЫЕ ОБЪЕКТЫ ОБЩЕГО ПОЛЬЗОВАНИЯ (РЕКИ, РУЧЬИ)
- ГРАНИЦЫ СУЩЕСТВУЮЩИХ ЗЕМЕЛЬНЫХ УЧАСТКОВ, УЧТЕННЫХ В ЕДИНОМ ГОСУДАРСТВЕННОМ РЕЕСТРЕ НЕДВИЖИМОСТИ
- УСЛОВНЫЕ ОБОЗНАЧЕНИЯ ТОПОГРАФИЧЕСКИХ ОБЪЕКТОВ

Изм.	Кол.уч.	Лист	№ док.	Подпись	Дата	20-28-ДПТ-ППЗ			
						ВНЕСЕНИЕ ИЗМЕНЕНИЙ В ПРОЕКТ ПЛАНИРОВКИ ТЕРРИТОРИИ ОСОБОЙ ЭКОНОМИЧЕСКОЙ ЗОНЫ ТУРИСТСКО-РЕКРЕАЦИОННОГО ТИПА, СОЗДАННОЙ НА ТЕРРИТОРИИ МУНИЦИПАЛЬНОГО ОБРАЗОВАНИЯ СЛЮДЯНСКИЙ РАЙОН ИРКУТСКОЙ ОБЛАСТИ			
ГАП		Хотулева В.А.			12.21	ОСНОВНАЯ ЧАСТЬ ПРОЕКТА ПЛАНИРОВКИ ТЕРРИТОРИИ	Стадия	Лист	Листов
ГИП		Щемелева А.К.			12.21			1	4
Нормоконтр.		Хотулев Р.А.			12.21				
						ЧЕРТЕЖ ПЛАНИРОВКИ ТЕРРИТОРИИ, НА КОТОРОМ ОТОБРАЖЕНЫ ГРАНИЦЫ ЗОН ПЛАНИРУЕМОГО РАЗМЕЩЕНИЯ ОБЪЕКТОВ КАПИТАЛЬНОГО СТРОИТЕЛЬСТВА. ОБЪЕКТЫ КОММУНАЛЬНОЙ ИНФРАСТРУКТУРЫ, М 1:5000	ООО "Градостроительная мастерская "Линия"		

ВНЕСЕНИЕ ИЗМЕНЕНИЙ В ПРОЕКТ ПЛАНИРОВКИ ТЕРРИТОРИИ ОСОБОЙ ЭКОНОМИЧЕСКОЙ ЗОНЫ ТУРИСТСКО-РЕКРЕАЦИОННОГО ТИПА, СОЗДАННОЙ НА ТЕРРИТОРИИ МУНИЦИПАЛЬНОГО ОБРАЗОВАНИЯ СЛЮДЯНСКИЙ РАЙОН ИРКУТСКОЙ ОБЛАСТИ

ЧЕРТЕЖ ПЛАНИРОВКИ ТЕРРИТОРИИ, НА КОТОРОМ ОТОБРАЖЕНЫ ГРАНИЦЫ ЗОН ПЛАНИРУЕМОГО РАЗМЕЩЕНИЯ ОБЪЕКТОВ КАПИТАЛЬНОГО СТРОИТЕЛЬСТВА. ОБЪЕКТЫ КОММУНАЛЬНОЙ ИНФРАСТРУКТУРЫ

N

100 50 0 100 МЕТРЫ

ПРЕДГОРНАЯ ЧАСТЬ, ФРАГМЕНТ 1, М:2000

ПРЕДГОРНАЯ ЧАСТЬ, ФРАГМЕНТ 3, М:2000

ПРЕДГОРНАЯ ЧАСТЬ, ФРАГМЕНТ 4, М:2000

УСЛОВНЫЕ ОБОЗНАЧЕНИЯ

- ГРАНИЦЫ ТЕРРИТОРИИ, ПРИМЕНИТЕЛЬНО К КОТОРОЙ ПОДГОТОВЛЕНА ДОКУМЕНТАЦИЯ ПО ПЛАНИРОВКЕ ТЕРРИТОРИИ
- СУЩЕСТВУЮЩИЕ КРАСНЫЕ ЛИНИИ
- СУЩЕСТВУЮЩИЕ КРАСНЫЕ ЛИНИИ ДЛЯ РАЗМЕЩЕНИЯ ЛИНЕЙНЫХ ОБЪЕКТОВ
- УСТАНАВЛИВАЕМЫЕ КРАСНЫЕ ЛИНИИ

СУЩЕСТВУЮЩИЕ | РЕКОНСТРУКЦИЯ | ПЛАНИРУЕМЫЕ

ОБЪЕКТЫ ИНЖЕНЕРНОЙ ИНФРАСТРУКТУРЫ

ЭЛЕКТРОСНАБЖЕНИЕ

- ЭЛЕКТРИЧЕСКИЕ ПОДСТАНЦИИ
- ТРАНСФОРМАТОРНЫЕ ПОДСТАНЦИИ
- РАСПРЕДЕЛИТЕЛЬНЫЕ ПУНКТЫ
- ВОЗДУШНЫЕ ЛИНИИ ЭЛЕКТРОПЕРЕДАЧИ
- КАБЕЛЬНЫЕ ЛИНИИ ЭЛЕКТРОПЕРЕДАЧИ

СВЯЗЬ

- КАБЕЛЬНЫЕ ЛИНИИ СВЯЗИ
- ВОЛОКОННО-ОПТИЧЕСКИЕ ЛИНИИ СВЯЗИ

ВОДОСНАБЖЕНИЕ

- ВОДОПРОВОДНЫЕ НАСОСНЫЕ СТАНЦИИ
- СЕТИ ВОДОСНАБЖЕНИЯ

ТЕПЛОСНАБЖЕНИЕ

- СЕТИ ТЕПЛОСНАБЖЕНИЯ

ХОЗЯЙСТВЕННО-БЫТОВАЯ КАНАЛИЗАЦИЯ

- КАНАЛИЗАЦИОННЫЕ НАСОСНЫЕ СТАНЦИИ
- СЕТИ ХОЗЯЙСТВЕННО-БЫТОВОЙ КАНАЛИЗАЦИИ

ЛИВНЕВАЯ КАНАЛИЗАЦИЯ

- ЛИВНЕВЫЕ НАСОСНЫЕ СТАНЦИИ
- ЛИВНЕВЫЕ ОЧИСТНЫЕ СООРУЖЕНИЯ
- СЕТИ ЛИВНЕВОЙ КАНАЛИЗАЦИИ

ОБЪЕКТЫ КАПИТАЛЬНОГО СТРОИТЕЛЬСТВА

- КН СОХРАНЯЕМЫЕ ЗДАНИЯ, СТРОЕНИЯ, СООРУЖЕНИЯ
- КН ПРОЕКТИРУЕМЫЕ ЗДАНИЯ, СТРОЕНИЯ, СООРУЖЕНИЯ

ОБЪЕКТЫ ТРАНСПОРТНОЙ ИНФРАСТРУКТУРЫ

УЛИЧНО-ДОРОЖНАЯ СЕТЬ

- АВТОДОРОГИ ФЕДЕРАЛЬНОГО ЗНАЧЕНИЯ
- МАГИСТРАЛЬНЫЕ УЛИЦЫ РАЙОННОГО ЗНАЧЕНИЯ
- МАГИСТРАЛЬНЫЕ УЛИЦЫ ОБЩЕГОРОДСКОГО ЗНАЧЕНИЯ
- УЛИЦЫ И ДОРОГИ МЕСТНОГО ЗНАЧЕНИЯ
- ПРОЕЗДЫ

- ЗОНЫ С ОСОБЫМИ УСЛОВИЯМИ ИСПОЛЬЗОВАНИЯ ТЕРРИТОРИИ, УЧТЕННЫЕ В ЕДИНОМ ГОСУДАРСТВЕННОМ РЕЕСТРЕ НЕДВИЖИМОСТИ
- ОХРАННЫЕ ЗОНЫ ИНЖЕНЕРНЫХ СЕТЕЙ И СООРУЖЕНИЙ
- ГРАНИЦЫ МУНИЦИПАЛЬНЫХ ОБРАЗОВАНИЙ
- ГРАНИЦЫ НАСЕЛЕННЫХ ПУНКТОВ
- ГРАНИЦЫ ТЕРРИТОРИИ ОСОБОЙ ЭКОНОМИЧЕСКОЙ ЗОНЫ
- ВОДНЫЕ ОБЪЕКТЫ ОБЩЕГО ПОЛЬЗОВАНИЯ (РЕКИ, РУЧЬИ)
- ГРАНИЦЫ СУЩЕСТВУЮЩИХ ЗЕМЕЛЬНЫХ УЧАСТКОВ, УЧТЕННЫХ В ЕДИНОМ ГОСУДАРСТВЕННОМ РЕЕСТРЕ НЕДВИЖИМОСТИ
- УСЛОВНЫЕ ОБОЗНАЧЕНИЯ ТОПОГРАФИЧЕСКИХ ОБЪЕКТОВ

Изм.	Кол.уч.	Лист	№ док.	Подпись	Дата
ГАП		Хотулева В.А.			12.21
ГИП		Щемелева А.К.			12.21
Нормоконтр.		Хотулев Р.А.			12.21

20-28-ДПТ-ПП-3

ВНЕСЕНИЕ ИЗМЕНЕНИЙ В ПРОЕКТ ПЛАНИРОВКИ ТЕРРИТОРИИ ОСОБОЙ ЭКОНОМИЧЕСКОЙ ЗОНЫ ТУРИСТСКО-РЕКРЕАЦИОННОГО ТИПА, СОЗДАННОЙ НА ТЕРРИТОРИИ МУНИЦИПАЛЬНОГО ОБРАЗОВАНИЯ СЛЮДЯНСКИЙ РАЙОН ИРКУТСКОЙ ОБЛАСТИ

Стадия	Лист	Листов
	2	4

ОСНОВНАЯ ЧАСТЬ ПРОЕКТА ПЛАНИРОВКИ ТЕРРИТОРИИ

ЧЕРТЕЖ ПЛАНИРОВКИ ТЕРРИТОРИИ, НА КОТОРОМ ОТОБРАЖЕНЫ ГРАНИЦЫ ЗОН ПЛАНИРУЕМОГО РАЗМЕЩЕНИЯ ОБЪЕКТОВ КАПИТАЛЬНОГО СТРОИТЕЛЬСТВА. ОБЪЕКТЫ КОММУНАЛЬНОЙ ИНФРАСТРУКТУРЫ, М 1:2 000

ООО "Гидростроительная мастерская "Линия"

ВНЕСЕНИЕ ИЗМЕНЕНИЙ В ПРОЕКТ ПЛАНИРОВКИ ТЕРРИТОРИИ ОСОБОЙ ЭКОНОМИЧЕСКОЙ ЗОНЫ ТУРИСТСКО-РЕКРЕАЦИОННОГО ТИПА, СОЗДАННОЙ НА ТЕРРИТОРИИ МУНИЦИПАЛЬНОГО ОБРАЗОВАНИЯ СЛЮДЯНСКИЙ РАЙОН ИРКУТСКОЙ ОБЛАСТИ

ЧЕРТЕЖ ПЛАНИРОВКИ ТЕРРИТОРИИ, НА КОТОРОМ ОТОБРАЖЕНЫ ГРАНИЦЫ ЗОН ПЛАНИРУЕМОГО РАЗМЕЩЕНИЯ ОБЪЕКТОВ КАПИТАЛЬНОГО СТРОИТЕЛЬСТВА. ОБЪЕКТЫ КОММУНАЛЬНОЙ ИНФРАСТРУКТУРЫ

N

100 50 0 100 МЕТРЫ

ОСОБАЯ ЭКОНОМИЧЕСКАЯ ЗОНА, ПРИБРЕЖНАЯ ЧАСТЬ, М 1:5000

ФРАГМЕНТ 2

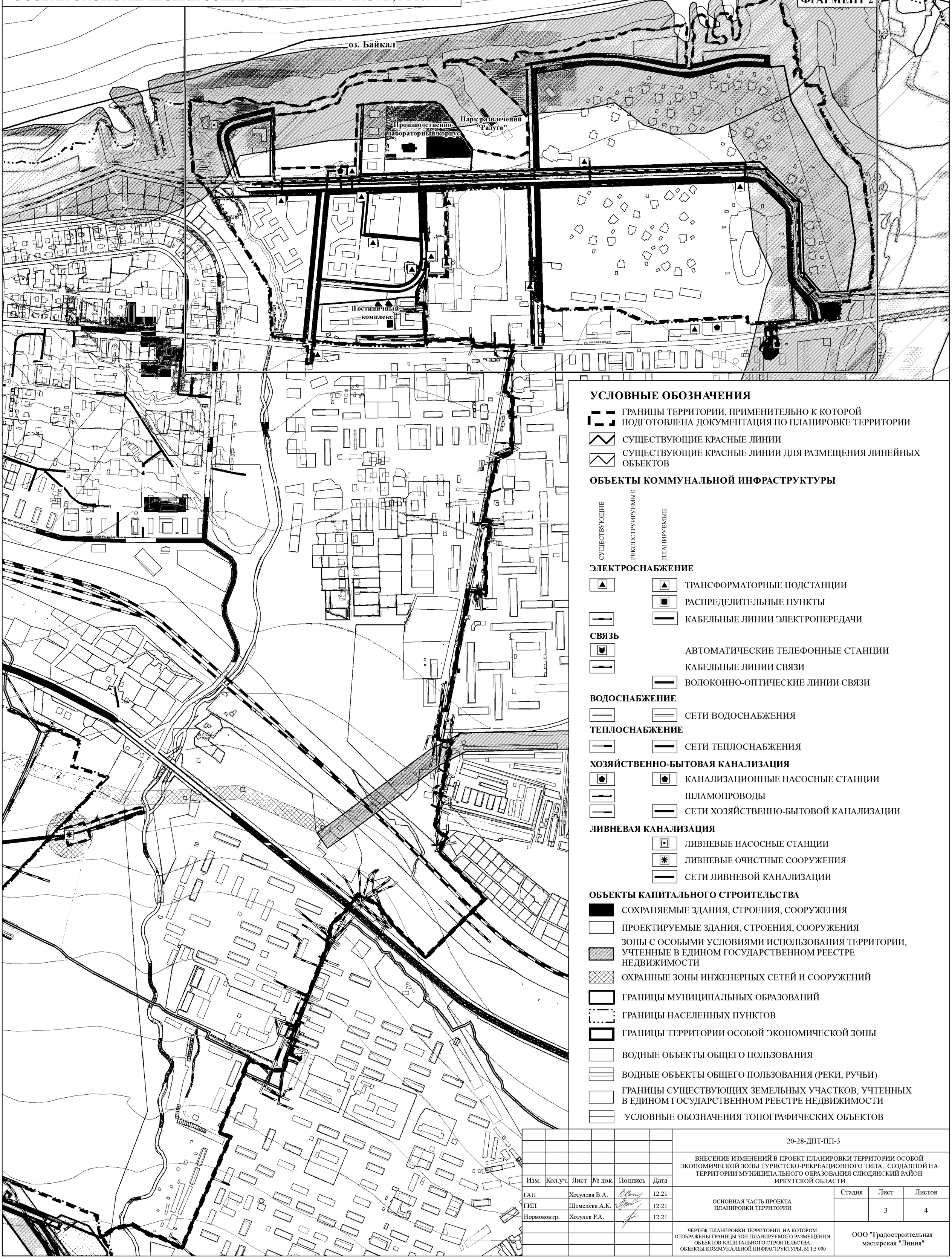

УСЛОВНЫЕ ОБОЗНАЧЕНИЯ

- ГРАНИЦЫ ТЕРРИТОРИИ, ПРИМЕНИТЕЛЬНО К КОТОРОЙ ПОДГОТОВЛЕНА ДОКУМЕНТАЦИЯ ПО ПЛАНИРОВКЕ ТЕРРИТОРИИ
- СУЩЕСТВУЮЩИЕ КРАСНЫЕ ЛИНИИ
- СУЩЕСТВУЮЩИЕ КРАСНЫЕ ЛИНИИ ДЛЯ РАЗМЕЩЕНИЯ ЛИНЕЙНЫХ ОБЪЕКТОВ

ОБЪЕКТЫ КОММУНАЛЬНОЙ ИНФРАСТРУКТУРЫ

	СУЩЕСТВУЮЩИЕ	РЕКОНСТРУИРУЕМЫЕ	ПЛАНИРУЕМЫЕ
ЭЛЕКТРОСНАБЖЕНИЕ			
ТРАНСФОРМАТОРНЫЕ ПОДСТАНЦИИ	▲	▲	▲
РАСПРЕДЕЛИТЕЛЬНЫЕ ПУНКТЫ			■
КАБЕЛЬНЫЕ ЛИНИИ ЭЛЕКТРОПЕРЕДАЧИ	—	—	—
СВЯЗЬ			
АВТОМАТИЧЕСКИЕ ТЕЛЕФОННЫЕ СТАНЦИИ	▼		
КАБЕЛЬНЫЕ ЛИНИИ СВЯЗИ	—		
ВОЛОКОННО-ОПТИЧЕСКИЕ ЛИНИИ СВЯЗИ			—
ВОДОСНАБЖЕНИЕ			
СЕТИ ВОДОСНАБЖЕНИЯ	=		=
ТЕПЛОСНАБЖЕНИЕ			
СЕТИ ТЕПЛОСНАБЖЕНИЯ	—		—
ХОЗЯЙСТВЕННО-БЫТОВАЯ КАНАЛИЗАЦИЯ			
КАНАЛИЗАЦИОННЫЕ НАСОСНЫЕ СТАНЦИИ	⬟		⬟
ШЛАМОПРОВОДЫ	—		
СЕТИ ХОЗЯЙСТВЕННО-БЫТОВОЙ КАНАЛИЗАЦИИ	—		—
ЛИВНЕВАЯ КАНАЛИЗАЦИЯ			
ЛИВНЕВЫЕ НАСОСНЫЕ СТАНЦИИ			⊡
ЛИВНЕВЫЕ ОЧИСТНЫЕ СООРУЖЕНИЯ			✱
СЕТИ ЛИВНЕВОЙ КАНАЛИЗАЦИИ			—

ОБЪЕКТЫ КАПИТАЛЬНОГО СТРОИТЕЛЬСТВА

- СОХРАНЯЕМЫЕ ЗДАНИЯ, СТРОЕНИЯ, СООРУЖЕНИЯ
- ПРОЕКТИРУЕМЫЕ ЗДАНИЯ, СТРОЕНИЯ, СООРУЖЕНИЯ
- ЗОНЫ С ОСОБЫМИ УСЛОВИЯМИ ИСПОЛЬЗОВАНИЯ ТЕРРИТОРИИ, УЧТЕННЫЕ В ЕДИНОМ ГОСУДАРСТВЕННОМ РЕЕСТРЕ НЕДВИЖИМОСТИ
- ОХРАННЫЕ ЗОНЫ ИНЖЕНЕРНЫХ СЕТЕЙ И СООРУЖЕНИЙ
- ГРАНИЦЫ МУНИЦИПАЛЬНЫХ ОБРАЗОВАНИЙ
- ГРАНИЦЫ НАСЕЛЕННЫХ ПУНКТОВ
- ГРАНИЦЫ ТЕРРИТОРИИ ОСОБОЙ ЭКОНОМИЧЕСКОЙ ЗОНЫ
- ВОДНЫЕ ОБЪЕКТЫ ОБЩЕГО ПОЛЬЗОВАНИЯ
- ВОДНЫЕ ОБЪЕКТЫ ОБЩЕГО ПОЛЬЗОВАНИЯ (РЕКИ, РУЧЬИ)
- ГРАНИЦЫ СУЩЕСТВУЮЩИХ ЗЕМЕЛЬНЫХ УЧАСТКОВ, УЧТЕННЫХ В ЕДИНОМ ГОСУДАРСТВЕННОМ РЕЕСТРЕ НЕДВИЖИМОСТИ
- УСЛОВНЫЕ ОБОЗНАЧЕНИЯ ТОПОГРАФИЧЕСКИХ ОБЪЕКТОВ

Изм.	Кол.уч.	Лист	№ док.	Подпись	Дата	20-28-ДПТ-ПП-3			
						ВНЕСЕНИЕ ИЗМЕНЕНИЙ В ПРОЕКТ ПЛАНИРОВКИ ТЕРРИТОРИИ ОСОБОЙ ЭКОНОМИЧЕСКОЙ ЗОНЫ ТУРИСТСКО-РЕКРЕАЦИОННОГО ТИПА, СОЗДАННОЙ НА ТЕРРИТОРИИ МУНИЦИПАЛЬНОГО ОБРАЗОВАНИЯ СЛЮДЯНСКИЙ РАЙОН ИРКУТСКОЙ ОБЛАСТИ			
ГАП		Хотулева В.А.			12.21	ОСНОВНАЯ ЧАСТЬ ПРОЕКТА ПЛАНИРОВКИ ТЕРРИТОРИИ	Стадия	Лист	Листов
ГИП		Щемелева А.К.			12.21			3	4
Нормоконтр.		Хотулев Р.А.			12.21				
						ЧЕРТЕЖ ПЛАНИРОВКИ ТЕРРИТОРИИ, НА КОТОРОМ ОТОБРАЖЕНЫ ГРАНИЦЫ ЗОН ПЛАНИРУЕМОГО РАЗМЕЩЕНИЯ ОБЪЕКТОВ КАПИТАЛЬНОГО СТРОИТЕЛЬСТВА. ОБЪЕКТЫ КОММУНАЛЬНОЙ ИНФРАСТРУКТУРЫ, М 1:5 000	ООО "Градостроительная мастерская "Линия"		

ВНЕСЕНИЕ ИЗМЕНЕНИЙ В ПРОЕКТ ПЛАНИРОВКИ ТЕРРИТОРИИ ОСОБОЙ ЭКОНОМИЧЕСКОЙ ЗОНЫ ТУРИСТСКО-РЕКРЕАЦИОННОГО ТИПА, СОЗДАННОЙ НА ТЕРРИТОРИИ МУНИЦИПАЛЬНОГО ОБРАЗОВАНИЯ СЛЮДЯНСКИЙ РАЙОН ИРКУТСКОЙ ОБЛАСТИ

ЧЕРТЕЖ ПЛАНИРОВКИ ТЕРРИТОРИИ, НА КОТОРОМ ОТОБРАЖЕНЫ ГРАНИЦЫ ЗОН ПЛАНИРУЕМОГО РАЗМЕЩЕНИЯ ОБЪЕКТОВ КАПИТАЛЬНОГО СТРОИТЕЛЬСТВА. ОБЪЕКТЫ КОММУНАЛЬНОЙ ИНФРАСТРУКТУРЫ

ОСОБАЯ ЭКОНОМИЧЕСКАЯ ЗОНА, ПРИБРЕЖНАЯ ЧАСТЬ, ФРАГМЕНТ 2, М:2000

100 50 0 100 МЕТРЫ

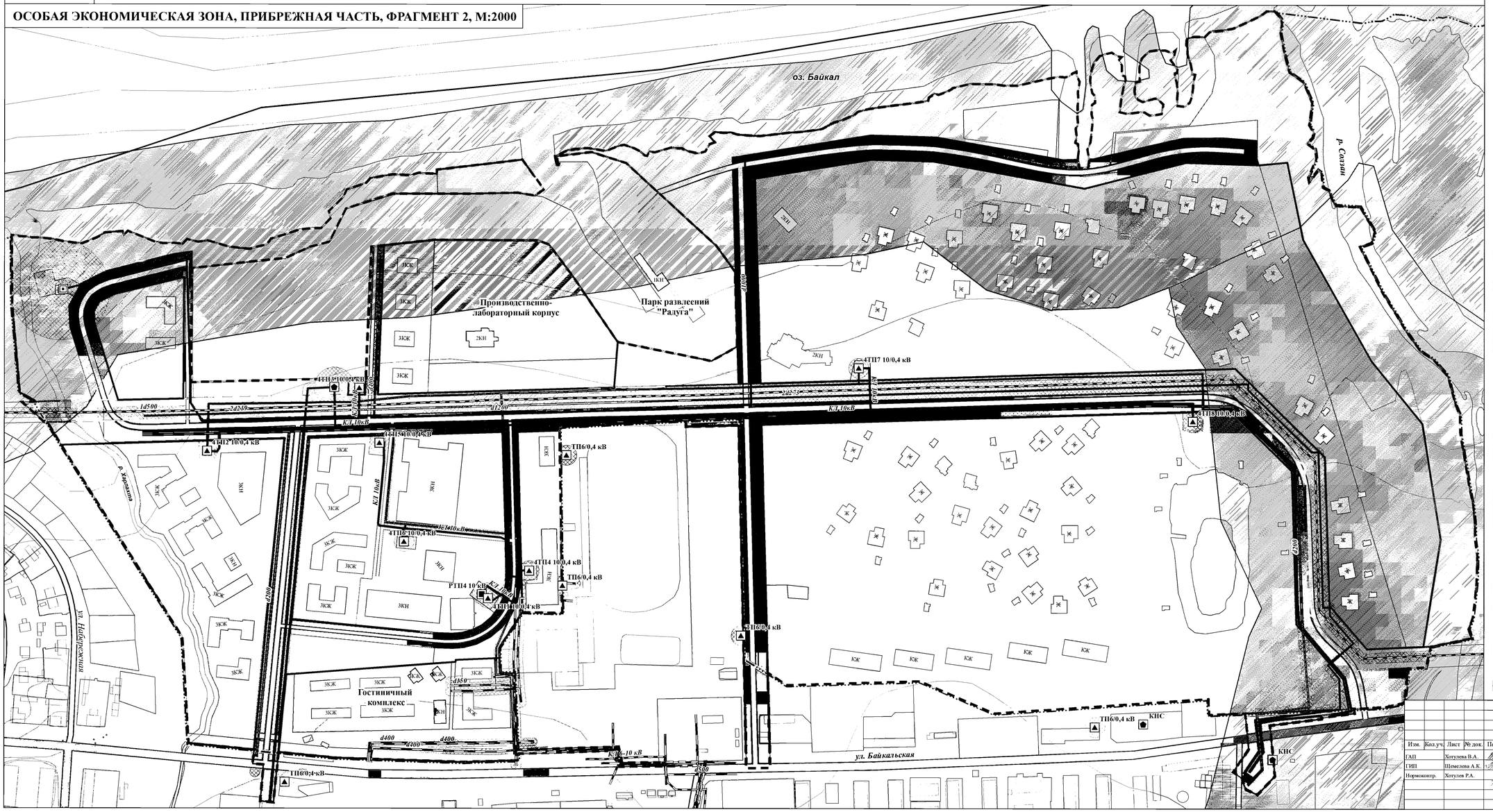

УСЛОВНЫЕ ОБОЗНАЧЕНИЯ

- ГРАНИЦЫ ТЕРРИТОРИИ, ПРИМЕНИТЕЛЬНО К КОТОРОЙ ПОДГОТОВЛЕНА ДОКУМЕНТАЦИЯ ПО ПЛАНИРОВКЕ ТЕРРИТОРИИ
- СУЩЕСТВУЮЩИЕ КРАСНЫЕ ЛИНИИ
- СУЩЕСТВУЮЩИЕ КРАСНЫЕ ЛИНИИ ДЛЯ РАЗМЕЩЕНИЯ ЛИНЕЙНЫХ ОБЪЕКТОВ

СУЩЕСТВУЮЩИЕ / РЕКОНСТРУКЦИЯ / ПЛАНИРУЕМЫЕ

ОБЪЕКТЫ ИНЖЕНЕРНОЙ ИНФРАСТРУКТУРЫ

ЭЛЕКТРОСНАБЖЕНИЕ

- ТРАНСФОРМАТОРНЫЕ ПОДСТАНЦИИ
- РАСПРЕДЕЛИТЕЛЬНЫЕ ПУНКТЫ
- КАБЕЛЬНЫЕ ЛИНИИ ЭЛЕКТРОПЕРЕДАЧИ

СВЯЗЬ

- КАБЕЛЬНЫЕ ЛИНИИ СВЯЗИ
- ВОЛОКОННО-ОПТИЧЕСКИЕ ЛИНИИ СВЯЗИ

ВОДОСНАБЖЕНИЕ

- СЕТИ ВОДОСНАБЖЕНИЯ

ТЕПЛОСНАБЖЕНИЕ

- СЕТИ ТЕПЛОСНАБЖЕНИЯ

ХОЗЯЙСТВЕННО-БЫТОВАЯ КАНАЛИЗАЦИЯ

- КАНАЛИЗАЦИОННЫЕ НАСОСНЫЕ СТАНЦИИ
- ШЛАМОПРОВОДЫ
- СЕТИ ХОЗЯЙСТВЕННО-БЫТОВОЙ КАНАЛИЗАЦИИ

ЛИВНЕВАЯ КАНАЛИЗАЦИЯ

- ЛИВНЕВЫЕ НАСОСНЫЕ СТАНЦИИ
- ЛИВНЕВЫЕ ОЧИСТНЫЕ СООРУЖЕНИЯ
- СЕТИ ЛИВНЕВОЙ КАНАЛИЗАЦИИ

ОБЪЕКТЫ КАПИТАЛЬНОГО СТРОИТЕЛЬСТВА

- КН — СОХРАНЯЕМЫЕ ЗДАНИЯ, СТРОЕНИЯ, СООРУЖЕНИЯ
- КН — ПРОЕКТИРУЕМЫЕ ЗДАНИЯ, СТРОЕНИЯ, СООРУЖЕНИЯ

ОБЪЕКТЫ ТРАНСПОРТНОЙ ИНФРАСТРУКТУРЫ

УЛИЧНО-ДОРОЖНАЯ СЕТЬ

- МАГИСТРАЛЬНЫЕ УЛИЦЫ ОБЩЕГОРОДСКОГО ЗНАЧЕНИЯ
- УЛИЦЫ И ДОРОГИ МЕСТНОГО ЗНАЧЕНИЯ
- ПРОЕЗДЫ
- ЗОНЫ С ОСОБЫМИ УСЛОВИЯМИ ИСПОЛЬЗОВАНИЯ ТЕРРИТОРИИ, УЧТЕННЫЕ В ЕДИНОМ ГОСУДАРСТВЕННОМ РЕЕСТРЕ НЕДВИЖИМОСТИ
- ОХРАННЫЕ ЗОНЫ ИНЖЕНЕРНЫХ СЕТЕЙ И СООРУЖЕНИЙ
- ГРАНИЦЫ МУНИЦИПАЛЬНЫХ ОБРАЗОВАНИЙ
- ГРАНИЦЫ НАСЕЛЕННЫХ ПУНКТОВ
- ГРАНИЦЫ ТЕРРИТОРИИ ОСОБОЙ ЭКОНОМИЧЕСКОЙ ЗОНЫ
- ВОДНЫЕ ОБЪЕКТЫ ОБЩЕГО ПОЛЬЗОВАНИЯ
- ВОДНЫЕ ОБЪЕКТЫ ОБЩЕГО ПОЛЬЗОВАНИЯ (РЕКИ, РУЧЬИ)
- ГРАНИЦЫ СУЩЕСТВУЮЩИХ ЗЕМЕЛЬНЫХ УЧАСТКОВ, УЧТЕННЫХ В ЕДИНОМ ГОСУДАРСТВЕННОМ РЕЕСТРЕ НЕДВИЖИМОСТИ
- УСЛОВНЫЕ ОБОЗНАЧЕНИЯ ТОПОГРАФИЧЕСКИХ ОБЪЕКТОВ

20-28-ДПТ-ПП-3

ВНЕСЕНИЕ ИЗМЕНЕНИЙ В ПРОЕКТ ПЛАНИРОВКИ ТЕРРИТОРИИ ОСОБОЙ ЭКОНОМИЧЕСКОЙ ЗОНЫ ТУРИСТСКО-РЕКРЕАЦИОННОГО ТИПА, СОЗДАННОЙ НА ТЕРРИТОРИИ МУНИЦИПАЛЬНОГО ОБРАЗОВАНИЯ СЛЮДЯНСКИЙ РАЙОН ИРКУТСКОЙ ОБЛАСТИ

Изм.	Кол.уч.	Лист	№ док.	Подпись	Дата
ГАП		Хотулева В.А.			12.21
ГИП		Шемелева А.К.			12.21
Нормоконтр.		Хотулев Р.А.			12.21

ОСНОВНАЯ ЧАСТЬ ПРОЕКТА ПЛАНИРОВКИ ТЕРРИТОРИИ

Стадия	Лист	Листов
	4	4

ЧЕРТЕЖ ПЛАНИРОВКИ ТЕРРИТОРИИ, НА КОТОРОМ ОТОБРАЖЕНЫ ГРАНИЦЫ ЗОН ПЛАНИРУЕМОГО РАЗМЕЩЕНИЯ ОБЪЕКТОВ КАПИТАЛЬНОГО СТРОИТЕЛЬСТВА. ОБЪЕКТЫ КОММУНАЛЬНОЙ ИНФРАСТРУКТУРЫ, М 1:2 000

ООО "Градостроительная мастерская "Линия"

ВНЕСЕНИЕ ИЗМЕНЕНИЙ В ПРОЕКТ ПЛАНИРОВКИ ТЕРРИТОРИИ ОСОБОЙ ЭКОНОМИЧЕСКОЙ ЗОНЫ ТУРИСТСКО-РЕКРЕАЦИОННОГО ТИПА, СОЗДАННОЙ НА ТЕРРИТОРИИ МУНИЦИПАЛЬНОГО ОБРАЗОВАНИЯ СЛЮДЯНСКИЙ РАЙОН ИРКУТСКОЙ ОБЛАСТИ

ЧЕРТЕЖ ПЛАНИРОВКИ ТЕРРИТОРИИ, НА КОТОРОМ ОТОБРАЖЕНЫ ГРАНИЦЫ СУЩЕСТВУЮЩИХ И ПЛАНИРУЕМЫХ ЭЛЕМЕНТОВ ПЛАНИРОВОЧНОЙ СТРУКТУРЫ

N

100 50 0 100 МЕТРЫ

ОСОБАЯ ЭКОНОМИЧЕСКАЯ ЗОНА, ПРИБРЕЖНАЯ ЧАСТЬ, М 1:5000

ФРАГМЕНТ 2

оз. Байкал

Производственно-лабораторный корпус

Парк развлечений "Радуга"

Гостиничный комплекс

ул. Байкальская

р. Харахинка

УСЛОВНЫЕ ОБОЗНАЧЕНИЯ

ГРАНИЦЫ ТЕРРИТОРИИ, ПРИМЕНИТЕЛЬНО К КОТОРОЙ ПОДГОТОВЛЕНА ДОКУМЕНТАЦИЯ ПО ПЛАНИРОВКЕ ТЕРРИТОРИИ

СУЩЕСТВУЮЩИЕ | РЕКОНСТРУКЦИЯ | ПЛАНИРУЕМЫЕ

КРАСНЫЕ ЛИНИИ

- КРАСНЫЕ ЛИНИИ
- КРАСНЫЕ ЛИНИИ ДЛЯ РАЗМЕЩЕНИЯ ЛИНЕЙНЫХ ОБЪЕКТОВ

ГРАНИЦЫ ЭЛЕМЕНТОВ ПЛАНИРОВОЧНОЙ СТРУКТУРЫ

- ГРАНИЦЫ ЭЛЕМЕНТОВ ПЛАНИРОВОЧНОЙ СТРУКТУРЫ

ОБЪЕКТЫ ТРАНСПОРТНОЙ ИНФРАСТРУКТУРЫ

УЛИЧНО-ДОРОЖНАЯ СЕТЬ

- АВТОДОРОГИ ФЕДЕРАЛЬНОГО ЗНАЧЕНИЯ
- МАГИСТРАЛЬНЫЕ УЛИЦЫ ОБЩЕГОРОДСКОГО ЗНАЧЕНИЯ
- УЛИЦЫ И ДОРОГИ МЕСТНОГО ЗНАЧЕНИЯ
- ПРОЕЗДЫ

ОБЪЕКТЫ КАПИТАЛЬНОГО СТРОИТЕЛЬСТВА

КН КН ЗДАНИЯ, СТРОЕНИЯ, СООРУЖЕНИЯ

- ГРАНИЦЫ МУНИЦИПАЛЬНЫХ ОБРАЗОВАНИЙ
- ГРАНИЦЫ НАСЕЛЕННЫХ ПУНКТОВ
- ГРАНИЦЫ ТЕРРИТОРИИ ОСОБОЙ ЭКОНОМИЧЕСКОЙ ЗОНЫ
- ВОДНЫЕ ОБЪЕКТЫ ОБЩЕГО ПОЛЬЗОВАНИЯ
- ВОДНЫЕ ОБЪЕКТЫ ОБЩЕГО ПОЛЬЗОВАНИЯ (РЕКИ, РУЧЬИ)
- ГРАНИЦЫ СУЩЕСТВУЮЩИХ ЗЕМЕЛЬНЫХ УЧАСТКОВ, УЧТЕННЫХ В ЕДИНОМ ГОСУДАРСТВЕННОМ РЕЕСТРЕ НЕДВИЖИМОСТИ
- УСЛОВНЫЕ ОБОЗНАЧЕНИЯ ТОПОГРАФИЧЕСКИХ ОБЪЕКТОВ

Изм.	Кол.уч.	Лист	№ док.	Подпись	Дата	20-28-ДПТ-ПП-4		
						ВНЕСЕНИЕ ИЗМЕНЕНИЙ В ПРОЕКТ ПЛАНИРОВКИ ТЕРРИТОРИИ ОСОБОЙ ЭКОНОМИЧЕСКОЙ ЗОНЫ ТУРИСТСКО-РЕКРЕАЦИОННОГО ТИПА, СОЗДАННОЙ НА ТЕРРИТОРИИ МУНИЦИПАЛЬНОГО ОБРАЗОВАНИЯ СЛЮДЯНСКИЙ РАЙОН ИРКУТСКОЙ ОБЛАСТИ		
ГАП		Хотулева В.А.			12.21	ОСНОВНАЯ ЧАСТЬ ПРОЕКТА ПЛАНИРОВКИ ТЕРРИТОРИИ	Стадия	Лист 3 / Листов 4
ГИП		Щемелева А.К.			12.21			
Нормоконтр.		Хотулев Р.А.			12.21			
						ЧЕРТЕЖ ПЛАНИРОВКИ ТЕРРИТОРИИ, НА КОТОРОМ ОТОБРАЖЕНЫ ГРАНИЦЫ СУЩЕСТВУЮЩИХ И ПЛАНИРУЕМЫХ ЭЛЕМЕНТОВ ПЛАНИРОВОЧНОЙ СТРУКТУРЫ М, 1:5000	ООО "Градостроительная мастерская "Линия"	

ВНЕСЕНИЕ ИЗМЕНЕНИЙ В ПРОЕКТ ПЛАНИРОВКИ ТЕРРИТОРИИ ОСОБОЙ ЭКОНОМИЧЕСКОЙ ЗОНЫ ТУРИСТСКО-РЕКРЕАЦИОННОГО ТИПА, СОЗДАННОЙ НА ТЕРРИТОРИИ МУНИЦИПАЛЬНОГО ОБРАЗОВАНИЯ СЛЮДЯНСКИЙ РАЙОН ИРКУТСКОЙ ОБЛАСТИ

ЧЕРТЕЖ ПЛАНИРОВКИ ТЕРРИТОРИИ, НА КОТОРОМ ОТОБРАЖЕНЫ ГРАНИЦЫ СУЩЕСТВУЮЩИХ И ПЛАНИРУЕМЫХ ЭЛЕМЕНТОВ ПЛАНИРОВОЧНОЙ СТРУКТУРЫ

100 50 0 100 МЕТРЫ

ОСОБАЯ ЭКОНОМИЧЕСКАЯ ЗОНА, ПРИБРЕЖНАЯ ЧАСТЬ, ФРАГМЕНТ 2, М:2000

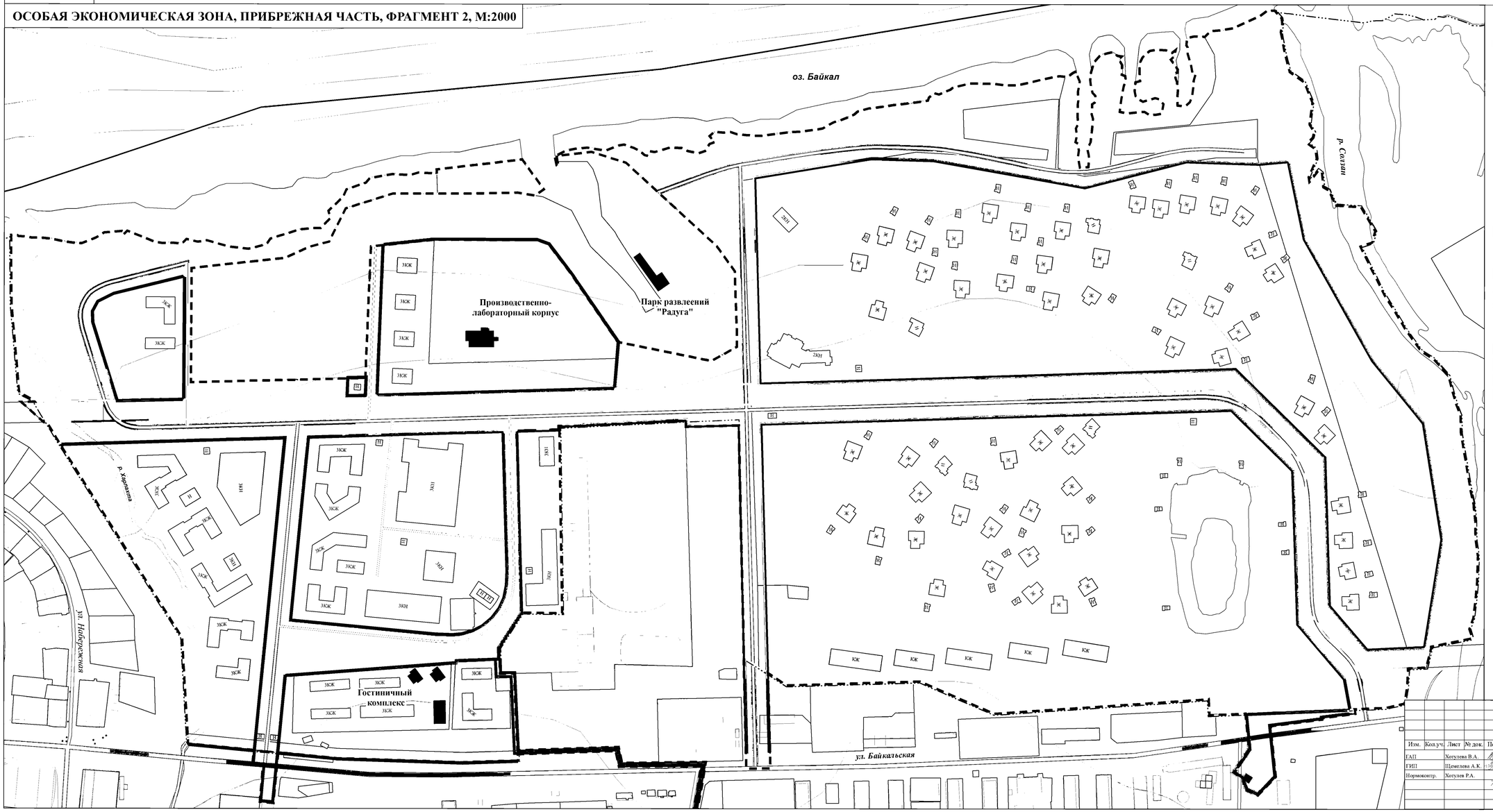

УСЛОВНЫЕ ОБОЗНАЧЕНИЯ

ГРАНИЦЫ ТЕРРИТОРИИ, ПРИМЕНИТЕЛЬНО К КОТОРОЙ ПОДГОТОВЛЕНА ДОКУМЕНТАЦИЯ ПО ПЛАНИРОВКЕ ТЕРРИТОРИИ

СУЩЕСТВУЮЩИЕ | РЕКОНСТРУКЦИЯ | ПЛАНИРУЕМЫЕ

КРАСНЫЕ ЛИНИИ

- СУЩЕСТВУЮЩИЕ КРАСНЫЕ ЛИНИИ
- СУЩЕСТВУЮЩИЕ КРАСНЫЕ ЛИНИИ ДЛЯ РАЗМЕЩЕНИЯ ЛИНЕЙНЫХ ОБЪЕКТОВ

ЭЛЕМЕНТЫ ПЛАНИРОВОЧНОЙ СТРУКТУРЫ

- ГРАНИЦЫ ЭЛЕМЕНТОВ ПЛАНИРОВОЧНОЙ СТРУКТУРЫ

УЛИЧНО-ДОРОЖНАЯ СЕТЬ

- МАГИСТРАЛЬНЫЕ УЛИЦЫ ОБЩЕГОРОДСКОГО ЗНАЧЕНИЯ
- УЛИЦЫ И ДОРОГИ МЕСТНОГО ЗНАЧЕНИЯ
- ПРОЕЗДЫ

ОБЪЕКТЫ КАПИТАЛЬНОГО СТРОИТЕЛЬСТВА

- КН — ЗДАНИЯ, СТРОЕНИЯ, СООРУЖЕНИЯ
- ГРАНИЦЫ МУНИЦИПАЛЬНЫХ ОБРАЗОВАНИЙ
- ГРАНИЦЫ НАСЕЛЕННЫХ ПУНКТОВ
- ГРАНИЦЫ ТЕРРИТОРИИ ОСОБОЙ ЭКОНОМИЧЕСКОЙ ЗОНЫ
- ГРАНИЦЫ СУЩЕСТВУЮЩИХ ЗЕМЕЛЬНЫХ УЧАСТКОВ, УЧТЕННЫХ В ЕДИНОМ ГОСУДАРСТВЕННОМ РЕЕСТРЕ НЕДВИЖИМОСТИ
- ВОДНЫЕ ОБЪЕКТЫ ОБЩЕГО ПОЛЬЗОВАНИЯ
- ВОДНЫЕ ОБЪЕКТЫ ОБЩЕГО ПОЛЬЗОВАНИЯ (РЕКИ, РУЧЬИ)
- УСЛОВНЫЕ ОБОЗНАЧЕНИЯ ТОПОГРАФИЧЕСКИХ ОБЪЕКТОВ

Изм.	Кол.уч.	Лист	№ док.	Подпись	Дата
ГАП		Хотулева В.А.			12.21
ГИП		Щемелева А.К.			12.21
Нормоконтр.		Хотулев Р.А.			12.21

20-28-ДПТ-ПП-4

ВНЕСЕНИЕ ИЗМЕНЕНИЙ В ПРОЕКТ ПЛАНИРОВКИ ТЕРРИТОРИИ ОСОБОЙ ЭКОНОМИЧЕСКОЙ ЗОНЫ ТУРИСТСКО-РЕКРЕАЦИОННОГО ТИПА, СОЗДАННОЙ НА ТЕРРИТОРИИ МУНИЦИПАЛЬНОГО ОБРАЗОВАНИЯ СЛЮДЯНСКИЙ РАЙОН ИРКУТСКОЙ ОБЛАСТИ

ОСНОВНАЯ ЧАСТЬ ПРОЕКТА ПЛАНИРОВКИ ТЕРРИТОРИИ

Стадия	Лист	Листов
	4	4

ЧЕРТЕЖ ПЛАНИРОВКИ ТЕРРИТОРИИ, НА КОТОРОМ ОТОБРАЖЕНЫ ГРАНИЦЫ СУЩЕСТВУЮЩИХ И ПЛАНИРУЕМЫХ ЭЛЕМЕНТОВ ПЛАНИРОВОЧНОЙ СТРУКТУРЫ, М 1:2000

ООО "Градостроительная мастерская "Линия"

ВНЕСЕНИЕ ИЗМЕНЕНИЙ В ПРОЕКТ МЕЖЕВАНИЯ ТЕРРИТОРИИ ОСОБОЙ ЭКОНОМИЧЕСКОЙ ЗОНЫ ТУРИСТСКО-РЕКРЕАЦИОННОГО ТИПА, СОЗДАННОЙ НА ТЕРРИТОРИИ МУНИЦИПАЛЬНОГО ОБРАЗОВАНИЯ СЛЮДЯНСКИЙ РАЙОН ИРКУТСКОЙ ОБЛАСТИ

ДОКУМЕНТАЦИЯ ПО ПЛАНИРОВКЕ ТЕРРИТОРИИ

ОСНОВНАЯ ЧАСТЬ ПРОЕКТА МЕЖЕВАНИЯ ТЕРРИТОРИИ

Перечень и сведения об образуемых земельных участках

20-28-ДПТ-ПМ

2022

Линия
градостроительная мастерская

ВНЕСЕНИЕ ИЗМЕНЕНИЙ В ПРОЕКТ МЕЖЕВАНИЯ ТЕРРИТОРИИ ОСОБОЙ ЭКОНОМИЧЕСКОЙ ЗОНЫ ТУРИСТСКО-РЕКРЕАЦИОННОГО ТИПА, СОЗДАННОЙ НА ТЕРРИТОРИИ МУНИЦИПАЛЬНОГО ОБРАЗОВАНИЯ СЛЮДЯНСКИЙ РАЙОН ИРКУТСКОЙ ОБЛАСТИ

ДОКУМЕНТАЦИЯ ПО ПЛАНИРОВКЕ ТЕРРИТОРИИ

ОСНОВНАЯ ЧАСТЬ ПРОЕКТА МЕЖЕВАНИЯ ТЕРРИТОРИИ

Перечень и сведения об образуемых земельных участках

20-28-ДПТ-ПМ

Директор Хотулева В.А.

Главный специалист Сенотрусов И.В.

2022

Содержание

Состав основной части проекта межевания территории 4

Состав авторского коллектива 5

Введение 6

Перечень и сведения о площади образуемых земельных участков 6

Сведения о границах территории, в отношении которой утвержден проект межевания 26

Состав основной части проекта межевания территории

Номер п/п	Наименование	Примечание
Основная часть проекта межевания территории (утверждаемая)		
1	Перечень и сведения об образуемых земельных участках	20-28-ДПТ-ПМ
2	Чертеж межевания территории	20-28-ДПТ-ПМ-1 М 1:5000, 1:2000

Состав авторского коллектива

ООО «Градостроительная мастерская «Линия»	
Главный архитектор	Р.А. Хотулев
Главный инженер проекта	А.К. Щемелева
Главный архитектор проекта	В.А. Хотулева
Главный специалист (градостроительное межевание)	И.В. Сенотрусов
Главный специалист (вертикальная планировка территории, инженерная подготовка и инженерная защита территории)	Р.Е. Елшин
Архитектор	Ю.Е. Семенов
Нормоконтроль	Р.А. Хотулев

Введение

Предложения по внесению изменений в проект планировки территории особой экономической зоны туристско-рекреационного типа, созданной на территории муниципального образования Слюдянский район Иркутской области выполнены на основании Приказа АО «Особая экономическая зона «Иркутск» №68-14 от 18.06.2021г., в соответствии с техническим заданием (Приложение №1 к Договору №БГК-Д-20-0111 от 27.11.2020г) в части:

– определения границ образуемых земельных участков и границ сервитутов.

Перечень и сведения о площади образуемых земельных участков

1 этап. Образуемые земельные участки

Таблица 1

Образуемые земельные участки, которые после образования будут относиться к территориям общего пользования или имуществу общего пользования

Условный номер образуемого земельного участка	Площадь, кв. м	Вид разрешенного использования (числовое обозначение[1])	Возможные способы образования земельных участков
1	2	3	4
1 этап межевания территории			
Предгорная планировочная зона			
ЗУ:А:1/1	2915,0	Земельные участки (территории) общего пользования (12.0)	Раздел земельного участка 38:25:000000:139. Изменение вида разрешенного использования
ЗУ:А:1/2	16953,0	Земельные участки (территории) общего пользования (12.0)	Раздел земельного участка 38:25:000000:139. Изменение вида разрешенного использования
ЗУ:А:1/3	136599,0	Земельные участки (территории) общего пользования (12.0)	Раздел земельного участка 38:25:000000:139. Изменение вида разрешенного использования
ЗУ:А:1/4	119755,0	Земельные участки (территории) общего пользования (12.0)	Раздел земельного участка 38:25:000000:139. Изменение вида разрешенного использования
ЗУ:А:1/5	137490,0	Земельные участки (территории) общего пользования (12.0)	Раздел земельного участка 38:25:000000:139. Изменение вида разрешенного использования
ЗУ:А:1/6	78335,0	Земельные участки (территории) общего пользования (12.0)	Раздел земельного участка 38:25:000000:139. Изменение вида разрешенного использования
ЗУ:А:1/7	69053,0	Земельные участки (территории) общего пользования (12.0)	Раздел земельного участка 38:25:000000:139. Изменение вида разрешенного использования
ЗУ:А:1/8	557454,0	Земельные участки (территории) общего пользования (12.0)	Раздел земельного участка 38:25:000000:139. Изменение вида

1	2	3	4
1 этап межевания территории			
			разрешенного использования
ЗУ:А:1/9	202163,0	Земельные участки (территории) общего пользования (12.0)	Раздел земельного участка 38:25:000000:139. Изменение вида разрешенного использования
ЗУ:А:1/10	77017,0	Земельные участки (территории) общего пользования (12.0)	Раздел земельного участка 38:25:000000:139. Изменение вида разрешенного использования
ЗУ:А:1/11	9130,0	Земельные участки (территории) общего пользования (12.0)	Раздел земельного участка 38:25:000000:139. Изменение вида разрешенного использования
ЗУ:А:1/12	534,0	Земельные участки (территории) общего пользования (12.0)	Раздел земельного участка 38:25:041004:392. Изменение вида разрешенного использования
ЗУ:А:1/13	4676,0	Земельные участки (территории) общего пользования (12.0)	Раздел земельного участка 38:25:020106:849. Изменение вида разрешенного использования
ЗУ:А:1/14	4897,0	Земельные участки (территории) общего пользования (12.0)	Раздел земельного участка 38:25:000000:1554. Изменение вида разрешенного использования
ЗУ:А:1/15	14157,0	Земельные участки (территории) общего пользования (12.0)	Раздел земельного участка 38:25:000000:1554. Изменение вида разрешенного использования
ЗУ:А:1/16	2090,0	Земельные участки (территории) общего пользования (12.0)	Раздел земельного участка 38:25:000000:1554. Изменение вида разрешенного использования
ЗУ:А:1/17	2245,0	Земельные участки (территории) общего пользования (12.0)	Раздел земельного участка 38:25:000000:1554. Изменение вида разрешенного использования
ЗУ:А:1/18	9370,0	Земельные участки (территории) общего пользования (12.0)	Раздел земельного участка 38:25:000000:1554. Изменение вида разрешенного использования
ЗУ:А:1/19	2190,0	Земельные участки (территории) общего пользования (12.0)	Раздел земельного участка 38:25:000000:1554. Изменение вида разрешенного использования
ЗУ:А:1/20	328,0	Земельные участки (территории) общего пользования (12.0)	Раздел земельного участка 38:25:000000:1552. Изменение вида разрешенного использования
ЗУ:А:1/21	67,0	Земельные участки (территории) общего пользования (12.0)	Раздел земельного участка 38:25:000000:1552. Изменение вида разрешенного использования
ЗУ:А:1/22	277,0	Земельные участки (территории) общего пользования (12.0)	Раздел земельного участка 38:25:000000:1552. Изменение вида разрешенного использования
ЗУ:А:1/23	195,0	Земельные участки (территории) общего пользования (12.0)	Раздел земельного участка 38:25:000000:1552. Изменение вида разрешенного использования
ЗУ:А:1/24	54,0	Земельные участки (территории) общего пользования (12.0)	Раздел земельного участка 38:25:000000:906. Изменение вида

1	2	3	4
1 этап межевания территории			
			разрешенного использования
ЗУ:А:1/25	516,0	Земельные участки (территории) общего пользования (12.0)	Раздел земельного участка 38:25:000000:1552. Изменение вида разрешенного использования
ЗУ:А:1/26	3835,0	Земельные участки (территории) общего пользования (12.0)	Раздел земельного участка 38:25:000000:1554. Изменение вида разрешенного использования
ЗУ:А:1/27	2111,0	Земельные участки (территории) общего пользования (12.0)	Раздел земельного участка 38:25:000000:1554. Изменение вида разрешенного использования
ЗУ:А:1/28	4246,0	Земельные участки (территории) общего пользования (12.0)	Раздел земельного участка 38:25:020106:855. Изменение вида разрешенного использования
ЗУ:А:1/29	3715,0	Земельные участки (территории) общего пользования (12.0)	Раздел земельного участка 38:25:020106:855. Изменение вида разрешенного использования
ЗУ:А:1/30	645,0	Земельные участки (территории) общего пользования (12.0)	Раздел земельного участка 38:25:020106:855. Изменение вида разрешенного использования
ЗУ:А:1/31	294,0	Земельные участки (территории) общего пользования (12.0)	Раздел земельного участка 38:25:000000:1001. Изменение вида разрешенного использования
ЗУ:А:1/32	20372,0	Земельные участки (территории) общего пользования (12.0)	Раздел земельного участка 38:25:000000:1001. Изменение вида разрешенного использования
ЗУ:А:1/33	1413,0	Земельные участки (территории) общего пользования (12.0)	Раздел земельного участка 38:25:000000:1001. Изменение вида разрешенного использования
ЗУ:А:1/34	1262,0	Земельные участки (территории) общего пользования (12.0)	Раздел земельного участка 38:25:041004:146. Изменение вида разрешенного использования
ЗУ:А:1/35	2922,0	Земельные участки (территории) общего пользования (12.0)	Раздел земельного участка 38:25:000000:1001. Изменение вида разрешенного использования
ЗУ:А:1/36	609,0	Земельные участки (территории) общего пользования (12.0)	Раздел земельного участка 38:25:000000:1001. Изменение вида разрешенного использования
ЗУ:А:1/37	9362,0	Земельные участки (территории) общего пользования (12.0)	Раздел земельного участка 38:25:000000:1001. Изменение вида разрешенного использования
ЗУ:А:1/38	1012,0	Земельные участки (территории) общего пользования (12.0)	Раздел земельного участка 38:25:041004:162. Изменение вида разрешенного использования
ЗУ:А:1/39	21,0	Земельные участки (территории) общего пользования (12.0)	Раздел земельного участка 38:25:000000:139. Изменение вида разрешенного использования
ЗУ:А:1/40	722,0	Земельные участки (территории) общего пользования (12.0)	Раздел земельного участка 38:25:041004:241. Изменение вида

1	2	3	4
I этап межевания территории			
			разрешенного использования
ЗУ:А:1/41	189,0	Земельные участки (территории) общего пользования (12.0)	Раздел земельного участка 38:25:041004:241. Изменение вида разрешенного использования
ЗУ:А:1/42	80,0	Земельные участки (территории) общего пользования (12.0)	Раздел земельного участка 38:25:041004:241. Изменение вида разрешенного использования
ЗУ:А:1/43	65,0	Земельные участки (территории) общего пользования (12.0)	Раздел земельного участка 38:25:041004:241. Изменение вида разрешенного использования
ЗУ:А:1/44	92207,0	Земельные участки (территории) общего пользования (12.0)	Раздел земельного участка 38:25:000000:139. Изменение вида разрешенного использования
ЗУ:А:1/45	31945,0	Земельные участки (территории) общего пользования (12.0)	Раздел земельного участка 38:25:000000:139. Изменение вида разрешенного использования
ЗУ:А:1/46	84,0	Земельные участки (территории) общего пользования (12.0)	Раздел земельного участка 38:25:041004:241. Изменение вида разрешенного использования
ЗУ:А:1/47	107088,0	Земельные участки (территории) общего пользования (12.0)	Раздел земельного участка 38:25:000000:139. Изменение вида разрешенного использования
ЗУ:А:1/48	1043,0	Земельные участки (территории) общего пользования (12.0)	Раздел земельного участка 38:25:000000:1554. Изменение вида разрешенного использования
ЗУ:А:1/49	1116,0	Земельные участки (территории) общего пользования (12.0)	Раздел земельного участка 38:25:000000:1554. Изменение вида разрешенного использования
ЗУ:А:1/50	8604,0	Земельные участки (территории) общего пользования (12.0)	Раздел земельного участка 38:25:000000:139. Изменение вида разрешенного использования
ЗУ:А:1/51	4668,0	Земельные участки (территории) общего пользования (12.0)	Раздел земельного участка 38:25:000000:139. Изменение вида разрешенного использования
ЗУ:А:1/52	479908,0	Земельные участки (территории) общего пользования (12.0)	Раздел земельного участка 38:25:000000:139. Изменение вида разрешенного использования
ЗУ:А:1/53	701980,0	Земельные участки (территории) общего пользования (12.0)	Раздел земельного участка 38:25:000000:139. Изменение вида разрешенного использования
ЗУ:А:1/54	144670,0	Земельные участки (территории) общего пользования (12.0)	Раздел земельного участка 38:25:000000:139. Изменение вида разрешенного использования
ЗУ:А:1/55	95421,0	Земельные участки (территории) общего пользования (12.0)	Раздел земельного участка 38:25:000000:139. Изменение вида разрешенного использования
ЗУ:А:1/56	44811,0	Земельные участки (территории) общего пользования (12.0)	Раздел земельного участка 38:25:000000:139. Изменение вида

1	2	3	4
1 этап межевания территории			
			разрешенного использования
ЗУ:А:1/57	45295,0	Земельные участки (территории) общего пользования (12.0)	Раздел земельного участка 38:25:000000:139. Изменение вида разрешенного использования
ЗУ:А:1/58	42443,0	Земельные участки (территории) общего пользования (12.0)	Раздел земельного участка 38:25:000000:139. Изменение вида разрешенного использования
ЗУ:А:1/59	16950,0	Земельные участки (территории) общего пользования (12.0)	Раздел земельного участка 38:25:000000:139. Изменение вида разрешенного использования
ЗУ:А:1/60	3066,0	Земельные участки (территории) общего пользования (12.0)	Раздел земельного участка 38:25:000000:139. Изменение вида разрешенного использования
ЗУ:А:1/61	55,0	Земельные участки (территории) общего пользования (12.0)	Раздел земельного участка 38:25:041004:392. Изменение вида разрешенного использования
ЗУ:А:1/62	11642,0	Земельные участки (территории) общего пользования (12.0)	Раздел земельного участка 38:25:000000:1555. Изменение вида разрешенного использования
ЗУ:А:1/63	14756,0	Земельные участки (территории) общего пользования (12.0)	Раздел земельного участка 38:25:000000:1001. Изменение вида разрешенного использования
ЗУ:А:1/64	11779,0	Земельные участки (территории) общего пользования (12.0)	Раздел земельного участка 38:25:000000:1554. Изменение вида разрешенного использования
ЗУ:А:1/65	10917,0	Земельные участки (территории) общего пользования (12.0)	Раздел земельного участка 38:25:000000:1555. Изменение вида разрешенного использования
ЗУ:А:1/66	12033,0	Земельные участки (территории) общего пользования (12.0)	Раздел земельного участка 38:25:000000:1001. Изменение вида разрешенного использования
ЗУ:А:1/67	5111,0	Земельные участки (территории) общего пользования (12.0)	Раздел земельного участка 38:25:000000:1555. Изменение вида разрешенного использования
ЗУ:А:1/68	997,0	Земельные участки (территории) общего пользования (12.0)	Раздел земельного участка 38:25:041004:392. Изменение вида разрешенного использования
ЗУ:А:1/69	2229,0	Земельные участки (территории) общего пользования (12.0)	Раздел земельного участка 38:25:041004:153. Изменение вида разрешенного использования
ЗУ:А:1/70	10766,0	Земельные участки (территории) общего пользования (12.0)	Образование из земель, государственная собственность на которую не разграничена
ЗУ:А:1/71	3504,0	Земельные участки (территории) общего пользования (12.0)	Раздел земельного участка 38:25:000000:1559. Изменение вида разрешенного использования
ЗУ:А:1/72	2275,0	Земельные участки (территории) общего пользования (12.0)	Раздел земельного участка 38:25:000000:1001. Изменение вида

1	2	3	4
1 этап межевания территории			
			разрешенного использования
ЗУ:А:1/73	245,0	Земельные участки (территории) общего пользования (12.0)	Раздел земельного участка 38:25:000000:1001. Изменение вида разрешенного использования
ЗУ:А:1/74	251,0	Земельные участки (территории) общего пользования (12.0)	Раздел земельного участка 38:25:000000:1559. Изменение вида разрешенного использования
ЗУ:А:1/75	31,0	Земельные участки (территории) общего пользования (12.0)	Раздел земельного участка 38:25:041004:274. Изменение вида разрешенного использования
ЗУ:А:1/76	657,0	Земельные участки (территории) общего пользования (12.0)	Раздел земельного участка 38:25:041004:274. Изменение вида разрешенного использования
ЗУ:А:1/77	915,0	Земельные участки (территории) общего пользования (12.0)	Раздел земельного участка 38:25:041004:275. Изменение вида разрешенного использования
ЗУ:А:1/78	6121,0	Земельные участки (территории) общего пользования (12.0)	Раздел земельного участка 38:25:000000:1001. Изменение вида разрешенного использования
ЗУ:А:1/79	1803,0	Земельные участки (территории) общего пользования (12.0)	Раздел земельного участка 38:25:041004:274. Изменение вида разрешенного использования
ЗУ:А:1/80	2255,0	Земельные участки (территории) общего пользования (12.0)	Раздел земельного участка 38:25:041004:275. Изменение вида разрешенного использования
ЗУ:А:1/81	8806,0	Земельные участки (территории) общего пользования (12.0)	Раздел земельного участка 38:25:000000:1001. Изменение вида разрешенного использования
ЗУ:А:1/82	2792,0	Земельные участки (территории) общего пользования (12.0)	Раздел земельного участка 38:25:041004:392. Изменение вида разрешенного использования
ЗУ:А:1/83	7132,0	Земельные участки (территории) общего пользования (12.0)	Раздел земельного участка 38:25:000000:1555. Изменение вида разрешенного использования
ЗУ:А:1/84	5066,0	Земельные участки (территории) общего пользования (12.0)	Раздел земельного участка 38:25:041004:274. Изменение вида разрешенного использования
ЗУ:А:1/85	3330,0	Земельные участки (территории) общего пользования (12.0)	Раздел земельного участка 38:25:041004:275. Изменение вида разрешенного использования
ЗУ:А:1/86	8987,0	Земельные участки (территории) общего пользования (12.0)	Раздел земельного участка 38:25:041004:391. Изменение вида разрешенного использования
ЗУ:А:1/87	226,0	Земельные участки (территории) общего пользования (12.0)	Раздел земельного участка 38:25:041004:392. Изменение вида разрешенного использования
ЗУ:А:1/88	7795,0	Земельные участки (территории) общего пользования (12.0)	Раздел земельного участка 38:25:041004:243. Изменение вида

1	2	3	4
1 этап межевания территории			
			разрешенного использования
ЗУ:А:1/89	3846,0	Земельные участки (территории) общего пользования (12.0)	Раздел земельного участка 38:25:000000:1004. Изменение вида разрешенного использования
ЗУ:А:1/90	1698,0	Земельные участки (территории) общего пользования (12.0)	Раздел земельного участка 38:25:041004:390. Изменение вида разрешенного использования
ЗУ:А:1/91	247,0	Земельные участки (территории) общего пользования (12.0)	Раздел земельного участка 38:25:000000:266. Изменение вида разрешенного использования
ЗУ:А:1/92	164,0	Земельные участки (территории) общего пользования (12.0)	Раздел земельного участка 38:25:000000:1004. Изменение вида разрешенного использования
ЗУ:А:1/93	425,0	Земельные участки (территории) общего пользования (12.0)	Раздел земельного участка 38:25:041004:243. Изменение вида разрешенного использования
ЗУ:А:1/94	135,0	Земельные участки (территории) общего пользования (12.0)	Раздел земельного участка 38:25:000000:1004. Изменение вида разрешенного использования
ЗУ:А:1/95	173,0	Земельные участки (территории) общего пользования (12.0)	Раздел земельного участка 38:25:000000:266. Изменение вида разрешенного использования
ЗУ:А:1/96	369,0	Земельные участки (территории) общего пользования (12.0)	Образование из земель, государственная собственность на которую не разграничена
ЗУ:А:1/97	492,0	Земельные участки (территории) общего пользования (12.0)	Раздел земельного участка 38:25:000000:874. Изменение вида разрешенного использования
ЗУ:А:1/98	236,0	Земельные участки (территории) общего пользования (12.0)	Раздел земельного участка 38:25:000000:266. Изменение вида разрешенного использования
Прибрежная планировочная зона			
ЗУ:Б:1/1	6634,0	Земельные участки (территории) общего пользования (12.0)	Раздел земельного участка 38:25:020102:4918. Изменение вида разрешенного использования
ЗУ:Б:1/2	6074,0	Земельные участки (территории) общего пользования (12.0)	Раздел земельного участка 38:25:020102:354. Изменение вида разрешенного использования
ЗУ:Б:1/3	2985,0	Земельные участки (территории) общего пользования (12.0)	Раздел земельного участка 38:25:020102:4918. Изменение вида разрешенного использования
ЗУ:Б:1/4	2584,0	Земельные участки (территории) общего пользования (12.0)	Раздел земельного участка 38:25:020102:354. Изменение вида разрешенного использования
ЗУ:Б:1/5	857,0	Земельные участки (территории) общего пользования (12.0)	Раздел земельного участка 38:25:020102:4918. Изменение вида разрешенного использования
ЗУ:Б:1/6	130,0	Земельные участки (территории)	Раздел земельного участка

1	2	3	4
1 этап межевания территории			
		общего пользования (12.0)	38:25:020102:4517. Изменение вида разрешенного использования
ЗУ:Б:1/7	4901,0	Земельные участки (территории) общего пользования (12.0)	Раздел земельного участка 38:25:020102:354. Изменение вида разрешенного использования
ЗУ:Б:1/8	2621,0	Земельные участки (территории) общего пользования (12.0)	Раздел земельного участка 38:25:020102:4517. Изменение вида разрешенного использования
ЗУ:Б:1/9	1943,0	Земельные участки (территории) общего пользования (12.0)	Раздел земельного участка 38:25:020102:4918. Изменение вида разрешенного использования
ЗУ:Б:1/10	9727,0	Земельные участки (территории) общего пользования (12.0)	Раздел земельного участка 38:25:020102:354. Изменение вида разрешенного использования
ЗУ:Б:1/11	345,0	Земельные участки (территории) общего пользования (12.0)	Раздел земельного участка 38:25:000000:4. Изменение вида разрешенного использования
ЗУ:Б:1/12	109,0	Земельные участки (территории) общего пользования (12.0)	Раздел земельного участка 38:25:000000:4. Изменение вида разрешенного использования
ЗУ:Б:1/13	157,0	Земельные участки (территории) общего пользования (12.0)	Раздел земельного участка 38:25:000000:4. Изменение вида разрешенного использования
ЗУ:Б:1/14	3677,0	Земельные участки (территории) общего пользования (12.0)	Раздел земельного участка 38:25:020102:4915. Изменение вида разрешенного использования
ЗУ:Б:1/15	21,0	Земельные участки (территории) общего пользования (12.0)	Раздел земельного участка 38:25:020102:4915. Изменение вида разрешенного использования
ЗУ:Б:1/16	42,0	Земельные участки (территории) общего пользования (12.0)	Раздел земельного участка 38:25:020102:4915. Изменение вида разрешенного использования
ЗУ:Б:1/17	7807,0	Земельные участки (территории) общего пользования (12.0)	Раздел земельного участка 38:25:020102:354. Изменение вида разрешенного использования
ЗУ:Б:1/18	2616,0	Земельные участки (территории) общего пользования (12.0)	Раздел земельного участка 38:25:020102:354. Изменение вида разрешенного использования
ЗУ:Б:1/19	2304,0	Земельные участки (территории) общего пользования (12.0)	Раздел земельного участка 38:25:020102:4917. Изменение вида разрешенного использования
ЗУ:Б:1/20	8355,0	Земельные участки (территории) общего пользования (12.0)	Раздел земельного участка 38:25:020102:4918. Изменение вида разрешенного использования
ЗУ:Б:1/21	5749,0	Земельные участки (территории) общего пользования (12.0)	Раздел земельного участка 38:25:020102:4918. Изменение вида разрешенного использования
ЗУ:Б:1/22	207,0	Земельные участки (территории)	Раздел земельного участка

1	2	3	4
1 этап межевания территории			
		общего пользования (12.0)	38:25:020102:354. Изменение вида разрешенного использования
ЗУ:Б:1/23	3909,0	Земельные участки (территории) общего пользования (12.0)	Раздел земельного участка 38:25:020102:4917. Изменение вида разрешенного использования
ЗУ:Б:1/24	5107,0	Земельные участки (территории) общего пользования (12.0)	Раздел земельного участка 38:25:020102:4917. Изменение вида разрешенного использования
ЗУ:Б:1/25	83,0	Земельные участки (территории) общего пользования (12.0)	Раздел земельного участка 38:25:020102:4918. Изменение вида разрешенного использования
ЗУ:Б:1/26	1520,0	Земельные участки (территории) общего пользования (12.0)	Раздел земельного участка 38:25:020102:3754. Изменение вида разрешенного использования
ЗУ:Б:1/27	678,0	Земельные участки (территории) общего пользования (12.0)	Раздел земельного участка 38:25:020102:3754. Изменение вида разрешенного использования
ЗУ:Б:1/28	7636,0	Земельные участки (территории) общего пользования (12.0)	Раздел земельного участка 38:25:020102:3754. Изменение вида разрешенного использования
ЗУ:Б:1/29	33717,0	Земельные участки (территории) общего пользования (12.0)	Раздел земельного участка 38:25:020102:354. Изменение вида разрешенного использования
ЗУ:Б:1/30	2201,0	Земельные участки (территории) общего пользования (12.0)	Раздел земельного участка 38:25:020102:4917. Изменение вида разрешенного использования
ЗУ:Б:1/31	1708,0	Земельные участки (территории) общего пользования (12.0)	Раздел земельного участка 38:25:020102:354. Изменение вида разрешенного использования
ЗУ:Б:1/32	1127,0	Земельные участки (территории) общего пользования (12.0)	Раздел земельного участка 38:25:020102:355. Изменение вида разрешенного использования
ЗУ:Б:1/33	12579,0	Земельные участки (территории) общего пользования (12.0)	Раздел земельного участка 38:25:020102:4518. Изменение вида разрешенного использования
ЗУ:Б:1/34	10774,0	Земельные участки (территории) общего пользования (12.0)	Раздел земельного участка 38:25:020102:355. Изменение вида разрешенного использования
ЗУ:Б:1/35	7672,0	Земельные участки (территории) общего пользования (12.0)	Раздел земельного участка 38:25:020102:4518. Изменение вида разрешенного использования
ЗУ:Б:1/36	6191,0	Земельные участки (территории) общего пользования (12.0)	Раздел земельного участка 38:25:020102:4518. Изменение вида разрешенного использования
ЗУ:Б:1/37	351,0	Земельные участки (территории) общего пользования (12.0)	Раздел земельного участка 38:25:020102:355. Изменение вида разрешенного использования
ЗУ:Б:1/38	55,0	Земельные участки (территории)	Раздел земельного участка

1	2	3	4
1 этап межевания территории			
		общего пользования (12.0)	38:25:020102:355. Изменение вида разрешенного использования
ЗУ:Б:1/39	1438,0	Земельные участки (территории) общего пользования (12.0)	Раздел земельного участка 38:25:020102:4518. Изменение вида разрешенного использования
ЗУ:Б:1/40	5885,0	Земельные участки (территории) общего пользования (12.0)	Раздел земельного участка 38:25:020102:355. Изменение вида разрешенного использования
ЗУ:Б:1/41	658,0	Земельные участки (территории) общего пользования (12.0)	Раздел земельного участка 38:25:020102:3813. Изменение вида разрешенного использования
ЗУ:Б:1/42	247,0	Земельные участки (территории) общего пользования (12.0)	Раздел земельного участка 38:25:020102:4980. Изменение вида разрешенного использования
ЗУ:Б:1/43	2399,0	Земельные участки (территории) общего пользования (12.0)	Раздел земельного участка 38:25:020102:3813. Изменение вида разрешенного использования
ЗУ:Б:1/44	351,0	Земельные участки (территории) общего пользования (12.0)	Раздел земельного участка 38:25:000000:1597. Изменение вида разрешенного использования
ЗУ:Б:1/45	269,0	Земельные участки (территории) общего пользования (12.0)	Раздел земельного участка 38:25:000000:4. Изменение вида разрешенного использования
ЗУ:Б:1/46	208,0	Земельные участки (территории) общего пользования (12.0)	Раздел земельного участка 38:25:020102:4915. Изменение вида разрешенного использования
ЗУ:Б:1/47	3230,0	Земельные участки (территории) общего пользования (12.0)	Раздел земельного участка 38:25:020102:4518. Изменение вида разрешенного использования
ЗУ:Б:1/48	2409,0	Земельные участки (территории) общего пользования (12.0)	Раздел земельного участка 38:25:020102:4537. Изменение вида разрешенного использования
ЗУ:Б:1/49	2968,0	Земельные участки (территории) общего пользования (12.0)	Раздел земельного участка 38:25:020102:4979. Изменение вида разрешенного использования
ЗУ:Б:1/50	279,0	Земельные участки (территории) общего пользования (12.0)	Раздел земельного участка 38:25:020102:22. Изменение вида разрешенного использования
ЗУ:Б:1/51	200,0	Земельные участки (территории) общего пользования (12.0)	Образование из земель, государственная собственность на которую не разграничена
ЗУ:Б:1/52	5722,0	Земельные участки (территории) общего пользования (12.0)	Раздел земельного участка 38:25:020102:4915. Изменение вида разрешенного использования
ЗУ:Б:1/53	16574,0	Земельные участки (территории) общего пользования (12.0)	Раздел земельного участка 38:25:020102:4537. Изменение вида разрешенного использования
ЗУ:Б:1/54	282,0	Земельные участки (территории)	Раздел земельного участка

1	2	3	4
1 этап межевания территории			
		общего пользования (12.0)	38:25:000000:4. Изменение вида разрешенного использования

[1] В соответствии с классификатором видов разрешенного использования земельных участков, утвержденным приказом Федеральной службы государственной регистрации, кадастра и картографии от 10 ноября 2020 г. № П/0412 «Об утверждении классификатора видов разрешенного использования земельных участков»

Таблица 2

Образуемые земельные участки

Условный номер образуемого земельного участка	**Площадь, кв. м**	**Вид разрешенного использования (числовое обозначение[1])**	**Возможные способы образования земельных участков**
1	2	3	4
1 этап межевания территории			
Предгорная планировочная зона			
ЗУ:А:2/1	58820,0	Предпринимательство (4.0)	Раздел земельного участка 38:25:000000:139. Изменение вида разрешенного использования
ЗУ:А:2/2	387,0	Коммунальное обслуживание (3.1)	Раздел земельного участка 38:25:000000:139. Изменение вида разрешенного использования
ЗУ:А:2/3	466,0	Коммунальное обслуживание (3.1)	Раздел земельного участка 38:25:000000:139. Изменение вида разрешенного использования
ЗУ:А:2/4	446,0	Коммунальное обслуживание (3.1)	Раздел земельного участка 38:25:000000:139. Изменение вида разрешенного использования
ЗУ:А:2/5	306,0	Коммунальное обслуживание (3.1)	Раздел земельного участка 38:25:000000:139. Изменение вида разрешенного использования
ЗУ:А:2/6	255061,0	Спорт (5.1)	Раздел земельного участка 38:25:000000:139. Изменение вида разрешенного использования
ЗУ:А:2/7	15316,0	Коммунальное обслуживание (3.1)	Раздел земельного участка 38:25:000000:1554. Изменение вида разрешенного использования
ЗУ:А:2/8	211,0	Коммунальное обслуживание (3.1)	Раздел земельного участка 38:25:000000:1554. Изменение вида разрешенного использования
ЗУ:А:2/9	305,0	Предоставление коммунальных услуг (3.1.1)	Раздел земельного участка 38:25:000000:139. Изменение вида разрешенного использования
ЗУ:А:2/10	13164,0	для осуществления рекреационной деятельности (под особую экономическую зону)	Раздел земельного участка 38:25:000000:139

1	2	3	4
1 этап межевания территории			
ЗУ:А:2/11	30499,0	для создания и эксплуатации объектов туристско-рекреационной особой экономической зоны	Перераспределение земельного участка 38:25:000000:1579 и земель, государственная собственность на которые не разграничена.
ЗУ:А:2/12	3410,0	для осуществления рекреационной деятельности (под особую экономическую зону)	Раздел земельного участка 38:25:000000:139
ЗУ:А:2/13	34901,0	Предпринимательство (4.0)	Раздел земельного участка 38:25:000000:139. Изменение вида разрешенного использования
ЗУ:А:2/14	79393,0	для размещения объектов рекреационного и лечебно-оздоровительного назначения	Раздел земельного участка 38:25:020106:855
ЗУ:А:2/15	369987,0	для размещения объектов рекреационного и лечебно-оздоровительного назначения	Раздел земельного участка 38:25:041004:162
ЗУ:А:2/16	497135,0	Оборудованные площадки для занятий спортом (5.1.4)	Раздел земельного участка 38:25:000000:139. Изменение вида разрешенного использования
ЗУ:А:2/17	574,0	Оборудованные площадки для занятий спортом (5.1.4)	Раздел земельного участка 38:25:000000:139. Изменение вида разрешенного использования
ЗУ:А:2/18	1402,0	Оборудованные площадки для занятий спортом (5.1.4)	Раздел земельного участка 38:25:000000:139. Изменение вида разрешенного использования
ЗУ:А:2/19	338,0	Предоставление коммунальных услуг (3.1.1)	Раздел земельного участка 38:25:000000:139. Изменение вида разрешенного использования
ЗУ:А:2/20	14119,0	для осуществления рекреационной деятельности (под особую экономическую зону)	Раздел земельного участка 38:25:000000:139
ЗУ:А:2/21	230,0	Предоставление коммунальных услуг (3.1.1)	Раздел земельного участка 38:25:000000:139. Изменение вида разрешенного использования
ЗУ:А:2/22	21800,0	Гостиничное обслуживание (4.7)	Раздел земельного участка 38:25:041004:241. Изменение вида разрешенного использования
ЗУ:А:2/23	440,0	Предоставление коммунальных услуг (3.1.1)	Раздел земельного участка 38:25:000000:139. Изменение вида разрешенного использования
ЗУ:А:2/24	243,0	Предоставление коммунальных услуг (3.1.1)	Раздел земельного участка 38:25:000000:139. Изменение вида разрешенного использования
ЗУ:А:2/25	150,0	Предоставление коммунальных услуг (3.1.1)	Раздел земельного участка 38:25:000000:139. Изменение вида разрешенного использования
ЗУ:А:2/26	106446,0	Предпринимательство (4.0)	Раздел земельного участка 38:25:000000:139. Изменение вида

1	2	3	4
1 этап межевания территории			
			разрешенного использования
ЗУ:А:2/27	62161,0	Предпринимательство (4.0)	Раздел земельного участка 38:25:041004:241. Изменение вида разрешенного использования
ЗУ:А:2/28	256424,0	Предпринимательство (4.0)	Раздел земельного участка 38:25:000000:139. Изменение вида разрешенного использования
ЗУ:А:2/29	1010,0	Коммунальное обслуживание (3.1)	Раздел земельного участка 38:25:000000:139. Изменение вида разрешенного использования
ЗУ:А:2/30	530,0	Коммунальное обслуживание (3.1)	Раздел земельного участка 38:25:000000:139. Изменение вида разрешенного использования
ЗУ:А:2/31	275,0	Коммунальное обслуживание (3.1)	Раздел земельного участка 38:25:000000:139. Изменение вида разрешенного использования
ЗУ:А:2/32	439,0	Коммунальное обслуживание (3.1)	Раздел земельного участка 38:25:000000:1001. Изменение вида разрешенного использования
ЗУ:А:2/33	432,0	Коммунальное обслуживание (3.1)	Раздел земельного участка 38:25:000000:1001. Изменение вида разрешенного использования
ЗУ:А:2/34	4941,0	Предпринимательство (4.0)	Раздел земельного участка 38:25:000000:139. Изменение вида разрешенного использования
ЗУ:А:2/35	150,0	Коммунальное обслуживание (3.1)	Раздел земельного участка 38:25:000000:139. Изменение вида разрешенного использования
ЗУ:А:2/36	9806,0	Предпринимательство (4.0)	Раздел земельного участка 38:25:000000:1555. Изменение вида разрешенного использования
ЗУ:А:2/37	239,0	Коммунальное обслуживание (3.1)	Раздел земельного участка 38:25:000000:1555. Изменение вида разрешенного использования
ЗУ:А:2/38	150,0	Коммунальное обслуживание (3.1)	Раздел земельного участка 38:25:000000:1001. Изменение вида разрешенного использования
ЗУ:А:2/39	68750,0	Предпринимательство (4.0)	Раздел земельного участка 38:25:041004:146. Изменение вида разрешенного использования
ЗУ:А:2/40	35887,0	Предпринимательство (4.0)	Раздел земельного участка 38:25:000000:139. Изменение вида разрешенного использования
ЗУ:А:2/41	286,0	Коммунальное обслуживание (3.1)	Раздел земельного участка 38:25:000000:139. Изменение вида разрешенного использования
ЗУ:А:2/42	3849,0	Предпринимательство (4.0)	Раздел земельного участка 38:25:000000:139. Изменение вида

1	2	3	4
1 этап межевания территории			
			разрешенного использования
ЗУ:А:2/43	8773,0	Предпринимательство (4.0)	Раздел земельного участка 38:25:041004:153. Изменение вида разрешенного использования
ЗУ:А:2/44	21513,0	Предпринимательство (4.0)	Объединенние земельных участков: 38:25:041004:395, 38:25:041004:167, 38:25:000000:1572, 38:25:041004:396. Изменение вида разрешенного использования
ЗУ:А:2/45	435,0	Коммунальное обслуживание (3.1)	Раздел земельного участка 38:25:000000:1554. Изменение вида разрешенного использования
ЗУ:А:2/46	1521,0	Предпринимательство (4.0)	Раздел земельного участка 38:25:000000:139. Изменение вида разрешенного использования
ЗУ:А:2/47	29755,0	Предпринимательство (4.0)	Раздел земельного участка 38:25:000000:139. Изменение вида разрешенного использования
ЗУ:А:2/48	233,0	Коммунальное обслуживание (3.1)	Раздел земельного участка 38:25:000000:139. Изменение вида разрешенного использования
ЗУ:А:2/49	25842,0	Отдых (рекреация) (5.0)	Раздел земельного участка 38:25:000000:139. Изменение вида разрешенного использования
ЗУ:А:2/50	171370,0	Отдых (рекреация) (5.0)	Раздел земельного участка 38:25:000000:139. Изменение вида разрешенного использования
ЗУ:А:2/51	206,0	Коммунальное обслуживание (3.1)	Раздел земельного участка 38:25:000000:139. Изменение вида разрешенного использования
ЗУ:А:2/52	1743,0	Предпринимательство (4.0)	Раздел земельного участка 38:25:000000:139. Изменение вида разрешенного использования
ЗУ:А:2/53	7767,0	Предпринимательство (4.0)	Раздел земельного участка 38:25:000000:137. Изменение вида разрешенного использования
ЗУ:А:2/54	1233,0	Предпринимательство (4.0)	Раздел земельного участка 38:25:041004:166. Изменение вида разрешенного использования
ЗУ:А:2/55	2823,0	Предпринимательство (4.0)	Раздел земельного участка 38:25:000000:139. Изменение вида разрешенного использования
ЗУ:А:2/56	23639,0	Предпринимательство (4.0)	Раздел земельного участка 38:25:000000:137. Изменение вида разрешенного использования
ЗУ:А:2/57	142,0	Предпринимательство (4.0)	Раздел земельного участка 38:25:041004:166. Изменение вида разрешенного использования

1	2	3	4
1 этап межевания территории			
ЗУ:А:2/58	10538,0	Энергетика (6.7)	Объединение земельных участков: 38:25:041004:231, 38:25:041004:237. Изменение вида разрешенного использования
ЗУ:А:2/59	97,0	Коммунальное обслуживание (3.1)	Раздел земельного участка 38:25:000000:1004. Изменение вида разрешенного использования
ЗУ:А:2/60	1295,0	Коммунальное обслуживание (3.1)	Раздел земельного участка 38:25:000000:1004. Изменение вида разрешенного использования
Прибрежная планировочная зона			
ЗУ:Б:2/1	771,0	Коммунальное обслуживание (3.1)	Раздел земельного участка 38:25:020102:4918. Изменение вида разрешенного использования
ЗУ:Б:2/2	9122,0	Предпринимательство (4.0)	Раздел земельного участка 38:25:020102:354. Изменение вида разрешенного использования
ЗУ:Б:2/3	285,0	Коммунальное обслуживание (3.1)	Раздел земельного участка 38:25:020102:4918. Изменение вида разрешенного использования
ЗУ:Б:2/4	7674,0	Предпринимательство (4.0)	Раздел земельного участка 38:25:020102:354. Изменение вида разрешенного использования
ЗУ:Б:2/5	840,0	Коммунальное обслуживание (3.1)	Раздел земельного участка 38:25:000000:4. Изменение вида разрешенного использования
ЗУ:Б:2/6	856,0	Коммунальное обслуживание (3.1)	Раздел земельного участка 38:25:000000:4. Изменение вида разрешенного использования
ЗУ:Б:2/7	2261,0	Коммунальное обслуживание (3.1)	Раздел земельного участка 38:25:000000:4. Изменение вида разрешенного использования
ЗУ:Б:2/8	4229,0	Коммунальное обслуживание (3.1)	Раздел земельного участка 38:25:000000:4. Изменение вида разрешенного использования
ЗУ:Б:2/9	470,0	Коммунальное обслуживание (3.1)	Раздел земельного участка 38:25:020102:4915. Изменение вида разрешенного использования
ЗУ:Б:2/10	177,0	Коммунальное обслуживание (3.1)	Раздел земельного участка 38:25:020102:4915. Изменение вида разрешенного использования
ЗУ:Б:2/11	479,0	Коммунальное обслуживание (3.1)	Раздел земельного участка 38:25:020102:4915. Изменение вида разрешенного использования
ЗУ:Б:2/12	1170,0	Коммунальное обслуживание (3.1)	Раздел земельного участка 38:25:020102:4915. Изменение вида разрешенного использования
ЗУ:Б:2/13	124499,0	Предпринимательство (4.0)	Раздел земельного участка

1	2	3	4
1 этап межевания территории			
			38:25:020102:320. Изменение вида разрешенного использования
ЗУ:Б:2/14	367,0	Коммунальное обслуживание (3.1)	Раздел земельного участка 38:25:020102:320. Изменение вида разрешенного использования
ЗУ:Б:2/15	24345,0	Коммунальное обслуживание (3.1)	Раздел земельного участка 38:25:020102:354. Изменение вида разрешенного использования
ЗУ:Б:2/16	9978,0	Коммунальное обслуживание (3.1)	Раздел земельного участка 38:25:000000:4. Изменение вида разрешенного использования
ЗУ:Б:2/17	1727,0	Коммунальное обслуживание (3.1)	Раздел земельного участка 38:25:020102:4915. Изменение вида разрешенного использования
ЗУ:Б:2/18	594,0	Коммунальное обслуживание (3.1)	Раздел земельного участка 38:25:020102:4915. Изменение вида разрешенного использования
ЗУ:Б:2/19	27019,0	Предпринимательство (4.0)	Раздел земельного участка 38:25:020102:355. Изменение вида разрешенного использования
ЗУ:Б:2/20	282,0	Коммунальное обслуживание (3.1)	Раздел земельного участка 38:25:020102:355. Изменение вида разрешенного использования
ЗУ:Б:2/21	13604,0	Предпринимательство (4.0)	Раздел земельного участка 38:25:020102:355. Изменение вида разрешенного использования
ЗУ:Б:2/22	304,0	Коммунальное обслуживание (3.1)	Раздел земельного участка 38:25:020102:355. Изменение вида разрешенного использования
ЗУ:Б:2/23	23836,0	Спорт (5.1)	Раздел земельного участка 38:25:020102:355. Изменение вида разрешенного использования
ЗУ:Б:2/24	241,0	Коммунальное обслуживание (3.1)	Раздел земельного участка 38:25:020102:355. Изменение вида разрешенного использования
ЗУ:Б:2/25	83,0	Коммунальное обслуживание (3.1)	Раздел земельного участка 38:25:020102:355. Изменение вида разрешенного использования
ЗУ:Б:2/26	4128,0	Обслуживание автотранспорта (4.9)	Раздел земельного участка 38:25:020102:4518. Изменение вида разрешенного использования
ЗУ:Б:2/27	7268,0	Предпринимательство (4.0)	Раздел земельного участка 38:25:020102:355. Изменение вида разрешенного использования
ЗУ:Б:2/28	265,0	Коммунальное обслуживание (3.1)	Раздел земельного участка 38:25:020102:355. Изменение вида разрешенного использования
ЗУ:Б:2/29	152120,0	Предпринимательство (4.0)	Раздел земельного участка

1	2	3	4
1 этап межевания территории			
			38:25:020102:325. Изменение вида разрешенного использования
ЗУ:Б:2/30	337,0	Коммунальное обслуживание (3.1)	Раздел земельного участка 38:25:020102:325. Изменение вида разрешенного использования

[1] В соответствии с классификатором видов разрешенного использования земельных участков, утвержденным приказом Федеральной службы государственной регистрации, кадастра и картографии от 10 ноября 2020 г. № П/0412 «Об утверждении классификатора видов разрешенного использования земельных участков»

Таблица 3

2 этап. Образуемые земельные участки

Образуемые земельные участки, которые после образования будут относиться к территориям общего пользования или имуществу общего пользования

Условный номер образуемого земельного участка	**Площадь, кв. м**	**Вид разрешенного использования (числовое обозначение[1])**	**Возможные способы образования земельных участков**
2 этап межевания территории			
Предгорная планировочная зона			
23У:А:1/1	1029,0	Земельные участки (территории) общего пользования (12.0)	Перераспределение земельного участка ЗУ:А:1/38 и земель, государственная собственность на которые не разграничена.
23У:А:1/2	10214,0	Земельные участки (территории) общего пользования (12.0)	Перераспределение земельных участков: 38:25:000000:1553, ЗУ:А:1/11, ЗУ:А:1/39, ЗУ:А:1/40, ЗУ:А:1/41, ЗУ:А:1/42. Изменение вида разрешенного использования
23У:А:1/3	501,0	Земельные участки (территории) общего пользования (12.0)	Перераспределение земельных участков: 38:25:000000:1553, ЗУ:А:1/11, ЗУ:А:1/39, ЗУ:А:1/40, ЗУ:А:1/41, ЗУ:А:1/42. Изменение вида разрешенного использования

[1] В соответствии с классификатором видов разрешенного использования земельных участков, утвержденным приказом Федеральной службы государственной регистрации, кадастра и картографии от 10 ноября 2020 г. № П/0412 «Об утверждении классификатора видов разрешенного использования земельных участков»

Таблица 4

Образуемые земельные участки

Условный номер образуемого земельного участка	Площадь, кв. м	Вид разрешенного использования (числовое обозначение[1])	Возможные способы образования земельных участков
1	2	3	4
2 этап межевания территории			
Предгорная планировочная зона			
23У:А:2/1	35110,0	Предпринимательство (4.0)	Перераспределение земельных участков: ЗУ:А:2/10, ЗУ:А:2/11, ЗУ:А:2/12. Изменение вида разрешенного использования
23У:А:2/2	11963,0	Гостиничное обслуживание (4.7)	Перераспределение земельных участков: ЗУ:А:2/10, ЗУ:А:2/11, ЗУ:А:2/12. Изменение вида разрешенного использования
23У:А:2/3	370579,0	Оборудованные площадки для занятий спортом (5.1.4)	Перераспределение земельного участка ЗУ:А:2/15 и земель, государственная собственность на которые не разграничена. Изменение вида разрешенного использования
23У:А:2/4	33206,0	Оборудованные площадки для занятий спортом (5.1.4)	Перераспределение земельных участков: 38:25:000000:866, ЗУ:А:2/20, ЗУ:А:2/22. Изменение вида разрешенного использования
23У:А:2/5	164,0	Предоставление коммунальных услуг (3.1.1)	Перераспределение земельных участков: 38:25:000000:866, ЗУ:А:2/20, ЗУ:А:2/22. Изменение вида разрешенного использования
23У:А:2/6	31211,0	Гостиничное обслуживание (4.7)	Перераспределение земельных участков: 38:25:000000:866, ЗУ:А:2/20, ЗУ:А:2/22. Изменение вида разрешенного использования
23У:А:2/7	469,0	Предоставление коммунальных услуг (3.1.1)	Перераспределение земельного участка ЗУ:А:2/23 и земель, государственная собственность на которые не разграничена
23У:А:2/8	14747,0	Предпринимательство (4.0)	Объединение земельных участков: ЗУ:А:2/34, ЗУ:А:2/36
23У:А:2/9	12622,0	Предпринимательство (4.0)	Объединение земельных участков: ЗУ:А:2/42, ЗУ:А:2/43
23У:А:2/10	16522,0	Предпринимательство (4.0)	Объединение земельных участков: ЗУ:А:2/46, 38:25:041004:148. Изменение вида разрешенного использования
23У:А:2/11	230,0	Коммунальное обслуживание (3.1)	Перераспределение земельного участка ЗУ:А:2/51 и земель, государственная собственность на которые не разграничена.
23У:А:2/12	10743,0	Предпринимательство (4.0)	Объединение земельных участков: ЗУ:А:2/52, ЗУ:А:2/53, ЗУ:А:2/54

1	2	3	4
2 этап межевания территории			
23У:А:2/13	26604,0	Предпринимательство (4.0)	Объединение земельных участков: ЗУ:А:2/55, ЗУ:А:2/56, ЗУ:А:2/57
Прибрежная планировочная зона			
23У:Б:2/1	512,0	Коммунальное обслуживание (3.1)	Объединение земельных участков: 38:25:020102:4417, ЗУ:Б:2/25
23У:Б:2/2	148844,0	Предпринимательство (4.0)	Объединение земельных участков: ЗУ:Б:2/13, ЗУ:Б:2/15

[1] В соответствии с классификатором видов разрешенного использования земельных участков, утвержденным приказом Федеральной службы государственной регистрации, кадастра и картографии от 10 ноября 2020 г. № П/0412 «Об утверждении классификатора видов разрешенного использования земельных участков»

Таблица 5

Образуемые земельные участки

Условный номер образуемого земельного участка	Площадь, кв. м	Вид разрешенного использования (числовое обозначение[1])	Возможные способы образования земельных участков
1	2	3	4
2 этап межевания территории			
Предгорная планировочная зона			
3ЗУ:А:2/1	10761,0	Предпринимательство (4.0)	Перераспределение земельного участка 2ЗУ:А:2/12 и земель, государственная собственность на которые не разграничена.
3ЗУ:А:2/2	26865,0	Предпринимательство (4.0)	Перераспределение земельного участка 2ЗУ:А:2/13 и земель, государственная собственность на которые не разграничена.

[1] В соответствии с классификатором видов разрешенного использования земельных участков, утвержденным приказом Федеральной службы государственной регистрации, кадастра и картографии от 10 ноября 2020 г. № П/0412 «Об утверждении классификатора видов разрешенного использования земельных участков»

Таблица 6

Перечень и сведения о земельных участках, в отношении которых устанавливается сервитут

Условный номер сервитута	Площадь, кв. м	Кадастровый номер и (или) условный номер[1] земельного участка, в отношении которого устанавливается сервитут	Цель предоставления части земельных участков для установления сервитута
1	2	3	4
ЧЗУ:1	67471,0	- 38:25:020106:855; - 38:25:020106:835; - 38:25:000000:139; - 38:25:041004:162;	Для эксплуатации объекта: части сооружения – линейного объекта – пассажирская подвесная канатная дорога (ППДК)

1	2	3	4
		- 38:25:041004:161; - 38:25:000000:738; - 38:25:041004:159	
ЧЗУ:2	85397,0	- 38:25:000000:866; - 38:25:000000:139; - 38:25:041004:162; - 38:25:041004:250; - 38:25:041004:160	Для эксплуатации объекта: части сооружения – линейного объекта – пассажирская подвесная канатная дорога (ППДК)
ЧЗУ:3	7231,0	- 38:25:020106:855, - 38:25:000000:1001, - 38:25:000000:859, - земли, государственная собственность на которые не разграничена	Для размещения объектов инженерной инфраструктуры
ЧЗУ:4	2816,0	- 38:25:020106:855, - 38:25:041004:162, - 38:25:000000:866, - 38:25:000000:1001, - 38:25:000000:139, - земли, государственная собственность на которые не разграничена	Для размещения объектов инженерной инфраструктуры
ЧЗУ:5	44425,0	- 38:25:000000:266, - 38:25:000000:1004, - 38:25:041004:243, - 38:25:020106:1343, - 38:25:020106:1354, - 38:25:020106:944, - 38:25:020106:1021, - 38:25:020106:1881, - 38:25:020106:1400, - земли, государственная собственность на которые не разграничена	Для размещения объектов инженерной инфраструктуры
ЧЗУ:6	645,0	- 38:25:020106:1892, - 38:25:020106:1896, - земли, государственная собственность на которые не разграничена	Для размещения объектов инженерной инфраструктуры
ЧЗУ:7	582,0	- 38:25:000000:266	Для размещения объектов инженерной инфраструктуры
ЧЗУ:8	12625,0	- 38:25:020102:4979, - 38:25:000098:36, - 38:25:020195:2, - 38:25:020107:3360, - 38:25:020107:3738, - 38:25:020107:3358, - 38:25:000000:266, - земли, государственная собственность на которые не разграничена	Для размещения объектов инженерной инфраструктуры
ЧЗУ:9	521,0	- 38:25:000000:1597, - 38:25:020102:4927, - земли, государственная собственность на которые не разграничена	Для размещения объектов инженерной инфраструктуры

1	2	3	4
ЧЗУ:10	2740,0	- 38:25:000000:4, - 38:25:020102:4915	Для размещения объектов инженерной инфраструктуры
ЧЗУ:11	5399,0	- 38:25:000000:4, - 38:25:020102:4915	Для размещения объектов инженерной инфраструктуры
ЧЗУ:12	10924,0	- 38:25:000000:4, - 38:25:020102:4915	Для размещения объектов инженерной инфраструктуры
ЧЗУ:13	3009,0	- земли, государственная собственность на которые не разграничена	Для размещения объектов инженерной инфраструктуры

[1] В случае образовании земельного участка, предусмотренного проектом межевания территории, установление сервитута осуществляется на данный образованный земельный участок под соответствующим условным номером. Установление сервитута регламентируется действующем законодательством Российской Федерации.

Сведения о границах территории, в отношении которой утвержден проект межевания

Перечень координаты характерных точек границ территории, в отношении которой утвержден проект межевания приведен в соответствии с системой координат, используемой для ведения Единого государственного реестра недвижимости, МСК-38 (Зона 3).

Таблица 7

Перечень координаты характерных точек границ территории, в отношении которой утвержден проект межевания

Номер точки	Координата X	Координата Y
1	300588,70	3328046,27
2	300565,83	3328050,62
3	300548,35	3328055,32
4	300538,31	3328069,77
5	300517,50	3328078,34
6	300495,38	3328075,40
7	300487,82	3328079,93
8	300482,62	3328078,60
9	300476,57	3328073,16
10	300470,81	3328081,24
11	300461,21	3328082,59
12	300442,63	3328074,42
13	300437,41	3328075,34
14	300449,41	3328084,69
15	300446,93	3328087,90
16	300432,36	3328089,23
17	300429,33	3328094,79
18	300413,96	3328101,76
19	300412,36	3328127,07
20	300388,16	3328141,60
21	300376,75	3328138,65
22	300372,69	3328126,55

Номер точки	Координата X	Координата Y
23	300348,83	3328138,30
24	300325,56	3328149,93
25	300305,36	3328162,65
26	300287,54	3328173,28
27	300267,03	3328188,22
28	300259,03	3328200,92
29	300242,39	3328215,47
30	300228,27	3328219,08
31	300212,74	3328223,47
32	300202,35	3328227,63
33	300184,41	3328227,97
34	300172,62	3328230,00
35	300158,40	3328232,44
36	300142,03	3328235,26
37	300129,23	3328237,46
38	300112,65	3328240,98
39	300096,00	3328242,63
40	300077,82	3328242,93
41	300060,54	3328245,27
42	300034,77	3328244,51
43	300018,32	3328242,94
44	299998,50	3328240,65

Номер точки	Координата X	Координата Y
45	299987,53	3328236,63
46	299978,13	3328239,60
47	299969,75	3328198,64
48	299948,64	3328193,46
49	299947,84	3328175,17
50	299928,95	3328174,16
51	299912,36	3328171,57
52	299908,09	3328152,47
53	299906,76	3328121,27
54	299902,18	3328122,18
55	299897,83	3328088,67
56	299896,31	3328088,75
57	299889,59	3328036,80
58	299838,58	3328042,03
59	299819,75	3328024,13
60	299825,17	3328012,39
61	299834,54	3328008,71
62	299836,05	3328009,59
63	299843,03	3327999,40
64	299866,10	3328015,03
65	299902,05	3328011,43
66	299900,51	3327975,35
67	299916,49	3327974,42
68	299901,69	3327758,73
69	299934,19	3327683,83
70	299930,09	3327549,89
71	299942,49	3327530,85
72	299846,80	3327533,33
73	299846,31	3327508,96
74	300191,92	3327500,91
75	300190,34	3327447,73
76	300196,78	3327447,54
77	300190,28	3327320,45
78	300002,64	3327323,46
79	300003,35	3327283,31
80	299967,69	3327260,19
81	299941,70	3327260,78
82	299942,02	3327275,13
83	299864,59	3327278,67
84	299868,06	3327380,60
85	299852,02	3327384,11
86	299852,33	3327420,97
87	299852,58	3327431,22
88	299853,03	3327468,36
89	299829,16	3327464,47
90	299753,62	3327450,82
91	299742,13	3327468,53

Номер точки	Координата X	Координата Y
92	299691,95	3327466,50
93	299618,15	3327465,99
94	299605,04	3327433,72
95	299525,09	3327415,46
96	299475,07	3327405,84
97	299472,07	3327420,84
98	299410,84	3327409,01
99	299366,03	3327410,50
100	299310,61	3327410,50
101	299317,67	3327371,18
102	299275,67	3327364,97
103	299062,20	3327325,70
104	299060,63	3327313,16
105	299001,63	3327304,87
106	298996,03	3327336,21
107	298992,07	3327335,63
108	298967,88	3327332,06
109	298962,52	3327327,70
110	298920,78	3327320,11
111	298810,60	3327300,07
112	298792,18	3327319,08
113	298786,29	3327325,17
114	298756,83	3327308,97
115	298654,09	3327408,79
116	298524,68	3327277,86
117	298596,20	3327205,97
118	298617,27	3327190,92
119	298642,38	3327169,75
120	298660,42	3327131,98
121	298618,46	3327098,73
122	298612,69	3327091,83
123	298601,48	3327078,41
124	298575,62	3327068,41
125	298562,85	3327068,06
126	298554,15	3327067,82
127	298465,76	3327033,36
128	298424,25	3327016,35
129	298380,28	3326998,87
130	298354,31	3326989,30
131	298353,66	3326989,06
132	298353,40	3326988,96
133	298349,15	3326999,17
134	298349,05	3326999,41
135	298320,02	3326987,10
136	298313,82	3327000,82
137	298310,18	3326999,18
138	298317,12	3326983,80

Номер точки	Координата X	Координата Y
139	298317,94	3326980,99
140	298281,00	3326973,64
141	298281,00	3326948,08
142	298303,35	3326897,07
143	298150,50	3326834,08
144	298139,48	3326857,63
145	297964,22	3326779,84
146	297895,24	3326751,53
147	297919,62	3326703,29
148	297925,63	3326679,74
149	297946,89	3326643,14
150	297939,62	3326605,80
151	297919,86	3326577,57
152	297909,87	3326583,64
153	297899,69	3326592,37
154	297877,15	3326599,17
155	297820,89	3326583,31
156	297751,07	3326518,06
157	297670,61	3326486,05
158	297626,39	3326488,71
159	297514,81	3326563,86
160	297470,72	3326575,52
161	297298,93	3326548,21
162	297217,27	3326371,58
163	297114,31	3326235,79
164	297033,27	3326240,17
165	297010,25	3326243,00
166	296980,26	3326214,65
167	296941,36	3326197,08
168	296871,08	3326205,86
169	296794,53	3326244,51
170	296721,74	3326305,00
171	296703,92	3326330,86
172	296699,40	3326352,94
173	296711,95	3326398,12
174	296685,12	3326389,52
175	296492,03	3326269,04
176	296346,98	3326144,93
177	296328,83	3326111,68
178	296364,35	3326053,85
179	296354,15	3326012,01
180	296425,96	3325623,52
181	296441,11	3325345,87
182	296390,20	3325147,43
183	296324,47	3324905,59
184	296200,16	3324854,13
185	296011,42	3324869,74

Номер точки	Координата X	Координата Y
186	295940,49	3324851,22
187	295899,83	3324698,42
188	295925,67	3324546,76
189	295893,35	3324380,65
190	295764,68	3324210,57
191	295600,80	3324027,60
192	295252,40	3323788,29
193	295094,65	3323678,29
194	295330,67	3323339,80
195	295646,29	3323537,25
196	296872,49	3323611,93
197	297509,19	3323923,19
198	298256,05	3324015,65
199	298752,46	3324091,12
200	298940,32	3324120,85
201	299048,83	3324138,02
202	299467,29	3324213,57
203	299479,80	3324212,82
204	299489,61	3324208,65
205	299496,67	3324200,85
206	299501,80	3324191,50
207	299555,11	3324052,65
208	299586,93	3324020,83
209	299620,75	3324008,51
210	299652,71	3324006,84
211	299685,57	3324015,58
212	299733,06	3324045,26
213	299758,49	3324017,02
214	299765,39	3324020,98
215	299732,44	3324086,44
216	299722,49	3324079,37
217	299718,90	3324066,87
218	299698,44	3324062,15
219	299676,68	3324044,53
220	299652,57	3324034,79
221	299622,61	3324036,36
222	299591,43	3324052,25
223	299571,11	3324078,25
224	299538,28	3324168,46
225	299532,41	3324186,53
226	299527,09	3324224,31
227	299621,75	3324271,00
228	299603,20	3324308,00
229	299566,93	3324381,21
230	299564,45	3324391,59
231	299355,31	3324813,86
232	299312,62	3325026,11

Номер точки	Координата X	Координата Y
233	299329,36	3325386,39
234	299334,35	3325386,16
235	299335,20	3325404,24
236	299329,97	3325404,48
237	299338,28	3325583,33
238	299319,44	3325669,43
239	299341,89	3325674,34
240	299338,32	3325701,80
241	299333,96	3325729,42
242	299325,80	3325773,13
243	299317,55	3325807,25
244	299290,55	3325801,42
245	299287,93	3325813,40
246	299314,48	3325819,90
247	299313,14	3325825,46
248	299311,05	3325832,99
249	299310,16	3325832,76
250	299291,86	3325900,58
251	299202,67	3325880,86
252	299177,60	3325981,54
253	299166,22	3325984,17
254	299137,55	3326096,42
255	299113,60	3326258,59
256	298995,99	3326528,14
257	298941,04	3326511,25
258	298917,52	3326586,61
259	298803,86	3326479,91
260	298804,60	3326488,42
261	298818,66	3326537,44
262	298814,82	3326538,55
263	298826,21	3326571,64
264	298827,06	3326575,87
265	298842,88	3326623,06
266	298853,61	3326666,10
267	298842,72	3326668,81
268	298840,58	3326668,65
269	298839,53	3326665,40
270	298840,17	3326665,19
271	298840,72	3326663,95
272	298826,26	3326628,71
273	298810,10	3326581,71
274	298808,35	3326573,83
275	298799,56	3326548,30
276	298783,39	3326553,56
277	298770,19	3326504,30
278	298786,53	3326499,61
279	298779,56	3326457,10

Номер точки	Координата X	Координата Y
280	298644,84	3326330,63
281	298630,95	3326331,02
282	298624,74	3326344,15
283	298591,86	3326328,91
284	298594,39	3326323,47
285	298621,86	3326336,20
286	298624,22	3326331,21
287	298620,03	3326331,33
288	298620,09	3326333,18
289	298616,75	3326333,30
290	298616,68	3326331,42
291	298612,51	3326331,54
292	298612,43	3326325,42
293	298627,16	3326325,01
294	298628,91	3326321,29
295	298617,69	3326321,76
296	298617,77	3326323,30
297	298614,25	3326323,49
298	298614,17	3326321,90
299	298610,18	3326322,07
300	298610,34	3326315,47
301	298619,65	3326315,21
302	298573,50	3326293,72
303	298483,70	3326263,85
304	298461,10	3326256,33
305	298132,97	3326147,18
306	297967,58	3326565,49
307	297966,34	3326565,25
308	297946,55	3326567,76
309	297927,27	3326573,06
310	297923,28	3326575,49
311	297943,38	3326604,20
312	297951,11	3326643,86
313	297929,37	3326681,26
314	297923,38	3326704,71
315	297900,76	3326749,47
316	297965,78	3326776,16
317	298137,52	3326852,37
318	298148,50	3326828,92
319	298308,61	3326895,03
320	298285,00	3326948,92
321	298285,00	3326970,36
322	298323,01	3326977,91
323	298321,42	3326983,35
324	298346,91	3326994,15
325	298350,09	3326986,51
326	298350,44	3326986,67

Номер точки	Координата X	Координата Y
327	298351,62	3326984,04
328	298381,72	3326995,13
329	298425,75	3327012,65
330	298467,24	3327029,64
331	298554,95	3327063,84
332	298576,42	3327064,43
333	298602,92	3327074,68
334	298602,92	3327074,69
335	298603,90	3327075,07
336	298621,27	3327095,85
337	298665,40	3327130,82
338	298645,62	3327172,25
339	298619,73	3327194,08
340	298598,80	3327209,03
341	298530,32	3327277,87
342	298654,15	3327403,16
343	298756,17	3327304,04
344	298785,54	3327320,19
345	298809,20	3327295,76
346	298963,76	3327323,85
347	298969,08	3327328,20
348	298992,77	3327331,69
349	298998,37	3327300,37
350	299002,33	3327300,93
351	299060,12	3327309,05
352	299062,17	3327309,34
353	299064,22	3327309,62
354	299065,80	3327322,30
355	299276,33	3327361,03
356	299322,33	3327367,82
357	299315,39	3327406,50
358	299365,97	3327406,50
359	299411,16	3327404,99
360	299468,93	3327416,16
361	299471,93	3327401,16
362	299525,91	3327411,54
363	299607,96	3327430,28
364	299620,85	3327462,01
365	299692,05	3327462,50
366	299740,38	3327464,45
367	299750,98	3327446,28
368	299829,84	3327460,53
369	299848,97	3327463,64
370	299847,98	3327380,89
371	299863,94	3327377,40
372	299860,60	3327278,86
373	299854,16	3327279,15

Номер точки	Координата X	Координата Y
374	299852,38	3327223,62
375	299856,54	3327096,33
376	299862,23	3327038,02
377	299811,39	3327033,12
378	299812,64	3327019,30
379	299849,61	3327022,59
380	299850,54	3327011,78
381	299864,66	3327013,14
382	299871,10	3326947,17
383	299977,69	3326940,95
384	300171,54	3326818,60
385	300194,54	3326804,75
386	300194,47	3326801,57
387	300214,79	3326778,94
388	300215,09	3326792,38
389	300216,54	3326791,51
390	300224,50	3326776,74
391	300313,29	3326769,05
392	300382,98	3326768,55
393	300382,78	3326775,02
394	300381,97	3326776,09
395	300381,62	3326784,56
396	300380,50	3326789,69
397	300380,53	3326798,15
398	300379,29	3326809,65
399	300376,87	3326821,21
400	300375,47	3326831,07
401	300374,82	3326839,48
402	300380,71	3326854,14
403	300385,80	3326862,36
404	300387,28	3326880,03
405	300383,16	3326881,38
406	300387,58	3326885,48
407	300384,44	3326893,07
408	300381,59	3326900,32
409	300376,71	3326912,36
410	300375,11	3326921,18
411	300375,40	3326932,76
412	300374,48	3326940,42
413	300379,28	3326944,95
414	300376,47	3326956,25
415	300378,02	3326965,61
416	300375,59	3326974,05
417	300371,63	3326987,67
418	300369,38	3327007,50
419	300374,00	3327025,39
420	300379,78	3327029,64

Номер точки	Координата X	Координата Y
421	300385,23	3327047,19
422	300388,96	3327058,71
423	300390,26	3327070,63
424	300390,38	3327080,15
425	300400,42	3327089,69
426	300407,55	3327087,88
427	300421,84	3327102,58
428	300429,35	3327105,86
429	300436,23	3327125,75
430	300440,82	3327129,57
431	300444,73	3327152,42
432	300443,88	3327170,29
433	300446,27	3327178,11
434	300445,43	3327195,01
435	300445,10	3327196,89
436	300449,50	3327196,75
437	300459,68	3327282,85
438	300429,50	3327304,63
439	300423,33	3327295,50
440	300426,24	3327277,95
441	300425,18	3327227,50
442	300425,13	3327152,41
443	300410,30	3327105,37
444	300376,81	3327088,60
445	300371,64	3327068,96
446	300360,33	3327044,21
447	300350,01	3326950,37
448	300234,94	3326949,64
449	300239,46	3327125,18
450	300314,75	3327128,32
451	300371,83	3327130,73
452	300378,68	3327194,41
453	300378,26	3327298,32
454	300374,18	3327309,60
455	300343,75	3327332,64
456	300275,91	3327379,08
457	300256,85	3327473,50
458	300271,16	3327499,11
459	300285,80	3327499,14
460	300347,05	3327497,00
461	300372,73	3327478,63
462	300456,35	3327387,28
463	300467,31	3327352,57
464	300463,23	3327317,64
465	300454,93	3327318,70
466	300455,11	3327319,84
467	300453,97	3327319,56

Номер точки	Координата X	Координата Y
468	300453,71	3327317,42
469	300461,18	3327315,91
470	300463,04	3327315,75
471	300468,74	3327327,37
472	300470,38	3327336,03
473	300471,53	3327348,63
474	300468,54	3327366,84
475	300473,88	3327380,46
476	300474,75	3327385,42
477	300471,21	3327395,47
478	300468,06	3327401,61
479	300464,05	3327405,99
480	300463,48	3327408,49
481	300468,16	3327410,67
482	300467,12	3327416,15
483	300471,83	3327432,27
484	300471,17	3327443,62
485	300468,38	3327449,07
486	300465,96	3327460,37
487	300468,29	3327467,15
488	300475,53	3327471,37
489	300477,27	3327476,47
490	300483,41	3327471,48
491	300487,82	3327476,68
492	300486,86	3327485,75
493	300487,46	3327492,65
494	300485,21	3327499,25
495	300484,51	3327508,03
496	300483,57	3327521,96
497	300484,99	3327533,71
498	300487,10	3327550,84
499	300487,95	3327562,66
500	300489,90	3327579,51
501	300491,07	3327585,32
502	300497,22	3327596,18
503	300499,98	3327605,13
504	300502,13	3327610,27
505	300505,00	3327616,75
506	300508,20	3327620,60
507	300511,17	3327631,50
508	300513,07	3327645,71
509	300514,80	3327657,59
510	300516,80	3327674,88
511	300519,32	3327691,29
512	300522,40	3327692,26
513	300526,73	3327697,47
514	300525,46	3327702,18

Номер точки	Координата X	Координата Y
515	300530,14	3327713,56
516	300532,40	3327716,55
517	300536,46	3327733,15
518	300536,31	3327745,03
519	300536,09	3327758,18
520	300534,58	3327770,23
521	300534,70	3327781,42
522	300538,29	3327796,84
523	300541,56	3327810,84
524	300543,89	3327823,29
525	300543,28	3327829,32
526	300544,44	3327833,61
527	300547,29	3327837,06
528	300548,88	3327840,73
529	300545,33	3327841,18
530	300538,74	3327843,94
531	300533,42	3327843,31
532	300528,59	3327842,20
533	300522,76	3327842,60
534	300519,32	3327842,68
535	300515,00	3327841,94
536	300509,81	3327841,95
537	300503,86	3327841,79
538	300496,18	3327842,54
539	300491,34	3327840,19
540	300483,88	3327841,16
541	300477,43	3327839,83
542	300475,94	3327842,32
543	300469,28	3327843,16
544	300462,59	3327842,33
545	300451,61	3327844,28
546	300452,30	3327852,84
547	300460,46	3327853,60
548	300465,10	3327852,90
549	300470,56	3327851,88
550	300477,59	3327854,97
551	300487,97	3327856,19
552	300500,89	3327857,41
553	300505,80	3327856,09
554	300515,62	3327856,52
555	300517,53	3327859,38
556	300524,22	3327859,77
557	300527,38	3327856,91
558	300534,52	3327855,22
559	300539,95	3327854,57
560	300547,99	3327855,35
561	300558,05	3327858,51

Номер точки	Координата X	Координата Y
562	300564,70	3327864,30
563	300566,72	3327870,50
564	300568,18	3327876,27
565	300564,50	3327882,27
566	300563,79	3327886,35
567	300560,82	3327883,41
568	300555,46	3327886,51
569	300545,49	3327886,39
570	300544,18	3327889,71
571	300540,31	3327890,29
572	300533,82	3327888,28
573	300528,22	3327887,25
574	300521,88	3327886,19
575	300508,21	3327884,25
576	300506,52	3327891,50
577	300508,03	3327904,58
578	300507,89	3327909,41
579	300504,76	3327914,61
580	300505,31	3327921,25
581	300506,45	3327926,73
582	300515,89	3327928,44
583	300518,98	3327924,96
584	300521,04	3327923,66
585	300521,93	3327919,83
586	300518,37	3327907,62
587	300521,13	3327902,48
588	300523,83	3327900,41
589	300528,95	3327899,21
590	300537,79	3327900,13
591	300539,11	3327904,60
592	300542,88	3327904,32
593	300552,90	3327904,20
594	300558,39	3327905,06
595	300563,07	3327907,25
596	300566,08	3327910,58
597	300569,64	3327914,48
598	300570,67	3327922,55
599	300570,20	3327930,79
600	300567,58	3327936,91
601	300570,37	3327940,56
602	300564,14	3327939,07
603	300560,75	3327935,70
604	300555,95	3327939,15
605	300550,86	3327942,53
606	300547,70	3327942,28
607	300547,34	3327939,89
608	300542,37	3327940,34

Номер точки	Координата X	Координата Y
609	300538,04	3327941,88
610	300532,62	3327942,53
611	300528,57	3327942,88
612	300521,35	3327942,11
613	300514,52	3327942,59
614	300513,69	3327950,18
615	300517,87	3327954,94
616	300523,39	3327957,09
617	300531,88	3327958,27
618	300539,93	3327958,88
619	300545,88	3327960,59
620	300546,37	3327957,77
621	300556,01	3327955,94
622	300566,91	3327952,60
623	300573,22	3327952,59
624	300575,17	3327951,25
625	300580,75	3327951,82
626	300582,57	3327952,86
627	300584,04	3327958,49
628	300583,94	3327967,65
629	300583,65	3327969,63
630	300589,33	3327975,44
631	300590,67	3327988,45
632	300592,45	3327998,32
633	300597,78	3328010,11
634	300604,90	3328025,61
635	300609,81	3328032,31
636	300610,12	3328040,33
637	300602,40	3328046,98
638	300597,10	3328047,84
1	300588,70	3328046,27
Внутренний контур 1		
639	297923,18	3325722,69
640	297926,75	3325713,89
641	297917,95	3325710,34
642	297914,39	3325719,13
639	297923,18	3325722,69
Внутренний контур 2		
643	297916,10	3324250,40
644	297917,06	3324242,96
645	297907,13	3324241,67
646	297906,17	3324249,11
643	297916,10	3324250,40
Внутренний контур 3		
647	297913,77	3325708,63
648	297904,98	3325705,08
649	297901,42	3325713,85
650	297910,21	3325717,43
647	297913,77	3325708,63
Внутренний контур 4		
651	297936,16	3325727,95
652	297939,72	3325719,16
653	297930,93	3325715,59
654	297927,37	3325724,39
651	297936,16	3325727,95
Внутренний контур 5		
655	298002,92	3325708,62
656	298011,31	3325839,42
657	298195,90	3325828,04
658	298265,83	3325655,97
659	298230,64	3325646,39
660	298211,66	3325677,78
661	298190,77	3325698,01
655	298002,92	3325708,62
Внутренний контур 6		
662	298248,81	3325377,61
663	298289,26	3325400,12
664	298307,98	3325400,57
665	298328,45	3325381,58
666	298208,15	3325261,14
667	298235,32	3325358,73
662	298248,81	3325377,61
Внутренний контур 7		
668	298271,39	3325725,21
669	298269,43	3325730,06
670	298276,10	3325732,76
671	298278,06	3325727,91
668	298271,39	3325725,21
Внутренний контур 8		
672	298137,72	3326053,74
673	298135,77	3326058,58
674	298142,42	3326061,28
675	298144,38	3326056,43
672	298137,72	3326053,74
Внутренний контур 9		
676	298012,52	3326365,73
677	298006,26	3326373,66
678	298014,19	3326379,92
679	298020,45	3326371,99
676	298012,52	3326365,73
Внутренний контур 10		
680	298373,02	3324991,42
681	298396,43	3325071,78
682	298483,39	3325099,46

Номер точки	Координата X	Координата Y
683	298498,24	3325114,23
684	298542,37	3325137,63
685	298604,63	3325170,82
686	298617,90	3325183,43
687	298639,29	3325194,81
688	298705,93	3325210,74
689	298706,04	3325210,76
690	298724,60	3325217,17
691	298713,39	3325292,95
692	298710,81	3325322,66
693	298712,49	3325554,30
694	298713,52	3325554,50
695	298727,73	3325567,01
696	298730,99	3325578,67
697	298730,39	3325597,98
698	298836,44	3325652,02
699	298843,73	3325655,43
700	298904,31	3325686,15
701	298910,93	3325675,09
702	298933,80	3325686,98
703	298953,26	3325648,83
704	298958,71	3325651,61
705	298940,84	3325686,53
706	298957,99	3325713,38
707	299035,77	3325752,82
708	299185,25	3325788,28
709	299186,49	3325782,60
710	299198,40	3325785,20
711	299202,79	3325765,09
712	299262,32	3325778,21
713	299263,06	3325775,03
714	299301,38	3325783,30
715	299319,14	3325703,01
716	299319,25	3325689,92
717	299291,88	3325683,75
718	299316,34	3325571,95
719	299290,46	3325015,08
720	299332,38	3324806,05
721	299546,70	3324373,76
722	299548,63	3324365,62
723	299565,18	3324332,08
724	299548,49	3324323,80
725	299565,54	3324289,45
726	299582,16	3324297,69
727	299590,93	3324279,93
728	299546,40	3324257,94
729	299477,73	3324276,86

Номер точки	Координата X	Координата Y
730	299408,02	3324233,31
731	299330,50	3324218,80
732	299251,97	3324203,54
733	299187,60	3324194,49
734	299039,52	3324163,34
735	298953,48	3324397,24
736	298866,61	3324633,43
737	298850,15	3324645,70
738	298844,23	3324649,06
739	298727,61	3324670,97
740	298708,09	3324674,64
741	298561,70	3324711,26
742	298533,64	3324719,82
743	298522,37	3324724,02
744	298474,49	3324739,43
745	298422,95	3324757,99
746	298415,70	3324762,02
747	298406,77	3324818,15
748	298401,26	3324851,12
749	298392,23	3324890,29
750	298388,99	3324905,35
680	298373,02	3324991,42
Внутренний контур 11		
751	299526,71	3324248,21
752	299531,40	3324237,90
753	299522,30	3324233,77
754	299517,27	3324243,55
751	299526,71	3324248,21
Внутренний контур 12		
755	299270,04	3325795,05
756	299257,38	3325792,28
757	299258,74	3325783,52
758	299222,99	3325777,47
759	299219,00	3325795,70
760	299212,65	3325794,31
761	299213,91	3325788,58
762	299204,75	3325786,57
763	299203,41	3325792,70
764	299267,14	3325808,31
755	299270,04	3325795,05
Внутренний контур 13		
765	298958,26	3326330,90
766	298958,24	3326339,80
767	298967,24	3326339,82
768	298967,16	3326330,82
765	298958,26	3326330,90
Внутренний контур 14		

Номер точки	Координата X	Координата Y
769	298943,15	3325701,30
770	298940,31	3325696,85
771	298913,20	3325682,98
772	298909,67	3325688,87
773	298941,10	3325704,81
769	298943,15	3325701,30
Внутренний контур 15		
774	298917,00	3326482,22
775	298916,70	3326483,18
776	298917,66	3326483,47
777	298917,95	3326482,52
774	298917,00	3326482,22
Внутренний контур 16		
778	298550,00	3325391,46
780	298492,61	3325379,85
782	298493,90	3325376,70
784	298495,95	3325371,72
786	298518,30	3325317,38
788	298471,43	3325297,78
790	298388,53	3325499,93
792	298434,80	3325518,89
794	298436,00	3325591,87
796	298436,61	3325593,39
798	298512,09	3325652,15
800	298540,86	3325673,60
802	298599,60	3325671,60
804	298678,14	3325602,88
806	298683,90	3325564,19
808	298679,08	3325374,09
810	298559,84	3325374,83
778	298550,00	3325391,46
Внутренний контур 17		
811	298426,33	3325358,99
812	298428,28	3325354,14
813	298421,61	3325351,46
814	298419,66	3325356,31
811	298426,33	3325358,99
Внутренний контур 18		
815	297872,18	3325312,55
816	297863,68	3325322,94
817	297873,08	3325332,53
818	297874,98	3325332,45
819	297883,47	3325322,03
820	297874,07	3325312,46
815	297872,18	3325312,55
Внутренний контур 19		
821	297839,17	3324910,80
822	297839,14	3324918,83
823	297847,16	3324918,87
824	297847,21	3324910,84
821	297839,17	3324910,80
Внутренний контур 20		
825	297821,43	3324910,92
826	297821,38	3324918,95
827	297829,42	3324918,99
828	297829,45	3324910,96
825	297821,43	3324910,92
Внутренний контур 21		
829	297803,21	3324910,59
830	297803,17	3324918,63
831	297811,20	3324918,66
832	297811,25	3324910,63
829	297803,21	3324910,59
Внутренний контур 22		
833	297787,98	3326542,12
834	297794,07	3326534,06
835	297786,00	3326527,97
836	297779,92	3326536,04
833	297787,98	3326542,12
Внутренний контур 23		
837	297680,60	3325903,51
838	297673,56	3325909,20
839	297681,17	3325918,60
840	297688,21	3325912,88
837	297680,60	3325903,51
Внутренний контур 24		
841	297380,08	3326141,64
842	297378,47	3326154,97
843	297379,72	3326156,38
844	297393,15	3326156,52
845	297394,75	3326143,19
846	297393,51	3326141,78
841	297380,08	3326141,64

ВНЕСЕНИЕ ИЗМЕНЕНИЙ В ПРОЕКТ МЕЖЕВАНИЯ ТЕРРИТОРИИ ОСОБОЙ ЭКОНОМИЧЕСКОЙ ЗОНЫ ТУРИСТСКО-РЕКРЕАЦИОННОГО ТИПА, СОЗДАННОЙ НА ТЕРРИТОРИИ МУНИЦИПАЛЬНОГО ОБРАЗОВАНИЯ СЛЮДЯНСКИЙ РАЙОН ИРКУТСКОЙ ОБЛАСТИ

ЧЕРТЕЖ МЕЖЕВАНИЯ ТЕРРИТОРИИ

N

100 50 0 100 МЕТРЫ

ОСОБАЯ ЭКОНОМИЧЕСКАЯ ЗОНА, ПРЕДГОРНАЯ ЧАСТЬ, М 1:5000

ФРАГМЕНТ 1

ФРАГМЕНТ 3

ФРАГМЕНТ 4

УСЛОВНЫЕ ОБОЗНАЧЕНИЯ

- ГРАНИЦЫ ТЕРРИТОРИИ, ПРИМЕНИТЕЛЬНО К КОТОРОЙ ПОДГОТОВЛЕНА ДОКУМЕНТАЦИЯ ПО ПЛАНИРОВКЕ ТЕРРИТОРИИ
- СУЩЕСТВУЮЩИЕ КРАСНЫЕ ЛИНИИ
- СУЩЕСТВУЮЩИЕ КРАСНЫЕ ЛИНИИ ДЛЯ РАЗМЕЩЕНИЯ ЛИНЕЙНЫХ ОБЪЕКТОВ
- УСТАНАВЛИВАЕМЫЕ КРАСНЫЕ ЛИНИИ
- ЛИНИИ ОТСТУПА ОТ КРАСНЫХ ЛИНИЙ

1 ЭТАП	2 ЭТАП		
			ГРАНИЦЫ ОБРАЗУЕМЫХ ЗЕМЕЛЬНЫХ УЧАСТКОВ
ЗУ:А:2/1	2ЗУ:А:2/1	3ЗУ:А:2/1	УСЛОВНЫЕ НОМЕРА ОБРАЗУЕМЫХ ЗЕМЕЛЬНЫХ УЧАСТКОВ
			ГРАНИЦЫ ОБРАЗУЕМЫХ ЗЕМЕЛЬНЫХ УЧАСТКОВ, КОТОРЫЕ БУДУТ ОТНЕСЕНЫ К ТЕРРИТОРИЯМ ОБЩЕГО ПОЛЬЗОВАНИЯ ИЛИ ИМУЩЕСТВУ ОБЩЕГО ПОЛЬЗОВАНИЯ
ЗУ:А:1/1	2ЗУ:А:1/1		УСЛОВНЫЕ НОМЕРА ОБРАЗУЕМЫХ ЗЕМЕЛЬНЫХ УЧАСТКОВ, КОТОРЫЕ БУДУТ ОТНЕСЕНЫ К ТЕРРИТОРИЯМ ОБЩЕГО ПОЛЬЗОВАНИЯ ИЛИ ИМУЩЕСТВУ ОБЩЕГО ПОЛЬЗОВАНИЯ
			ГРАНИЦЫ ЧАСТЕЙ ЗЕМЕЛЬНЫХ УЧАСТКОВ, ДЛЯ УСТАНОВЛЕНИЯ СЕРВИТУТОВ НА ПЕРИОД СТРОИТЕЛЬСТВА ЛИНЕЙНЫХ ОБЪЕКТОВ
ЗУ:А:1/1			УСЛОВНЫЕ НОМЕРА ЧАСТЕЙ ЗЕМЕЛЬНЫХ УЧАСТКОВ ДЛЯ УСТАНОВЛЕНИЯ СЕРВИТУТОВ

- ГРАНИЦЫ МУНИЦИПАЛЬНЫХ ОБРАЗОВАНИЙ
- ГРАНИЦЫ НАСЕЛЕННЫХ ПУНКТОВ
- ГРАНИЦЫ ТЕРРИТОРИИ ОСОБОЙ ЭКОНОМИЧЕСКОЙ ЗОНЫ
- ВОДНЫЕ ОБЪЕКТЫ ОБЩЕГО ПОЛЬЗОВАНИЯ (РЕКИ, РУЧЬИ)
- ГРАНИЦЫ СУЩЕСТВУЮЩИХ ЗЕМЕЛЬНЫХ УЧАСТКОВ, УЧТЕННЫХ В ЕДИНОМ ГОСУДАРСТВЕННОМ РЕЕСТРЕ НЕДВИЖИМОСТИ
- УСЛОВНЫЕ ОБОЗНАЧЕНИЯ ТОПОГРАФИЧЕСКИХ ОБЪЕКТОВ

Изм.	Кол.уч.	Лист	№ док.	Подпись	Дата
ГАП		Хотулева В.А.			12.21
ГИП		Щемелева А.К.			12.21
Глав. спец.		Сенотрусов И.В.			12.21
Нормоконтр.		Хотулев Р.А.			12.21

20-28-ДПТ-ПМ-1

ВНЕСЕНИЕ ИЗМЕНЕНИЙ В ПРОЕКТ МЕЖЕВАНИЯ ТЕРРИТОРИИ ОСОБОЙ ЭКОНОМИЧЕСКОЙ ЗОНЫ ТУРИСТСКО-РЕКРЕАЦИОННОГО ТИПА, СОЗДАННОЙ НА ТЕРРИТОРИИ МУНИЦИПАЛЬНОГО ОБРАЗОВАНИЯ СЛЮДЯНСКИЙ РАЙОН ИРКУТСКОЙ ОБЛАСТИ

ОСНОВНАЯ ЧАСТЬ ПРОЕКТА МЕЖЕВАНИЯ ТЕРРИТОРИИ	Стадия	Лист	Листов
		1	4
ЧЕРТЕЖ МЕЖЕВАНИЯ ТЕРРИТОРИИ, М 1:5000	ООО "Градостроительная мастерская "Линия"		

ВНЕСЕНИЕ ИЗМЕНЕНИЙ В ПРОЕКТ МЕЖЕВАНИЯ ТЕРРИТОРИИ ОСОБОЙ ЭКОНОМИЧЕСКОЙ ЗОНЫ ТУРИСТСКО-РЕКРЕАЦИОННОГО ТИПА, СОЗДАННОЙ НА ТЕРРИТОРИИ МУНИЦИПАЛЬНОГО ОБРАЗОВАНИЯ СЛЮДЯНСКИЙ РАЙОН ИРКУТСКОЙ ОБЛАСТИ

ЧЕРТЕЖ МЕЖЕВАНИЯ ТЕРРИТОРИИ

N

100 50 0 100 МЕТРЫ

ПРЕДГОРНАЯ ЧАСТЬ, ФРАГМЕНТ 1, М:2000

ПРЕДГОРНАЯ ЧАСТЬ, ФРАГМЕНТ 3, М:2000

ПРЕДГОРНАЯ ЧАСТЬ, ФРАГМЕНТ 4, М:2000

УСЛОВНЫЕ ОБОЗНАЧЕНИЯ

- ГРАНИЦЫ ТЕРРИТОРИИ, ПРИМЕНИТЕЛЬНО К КОТОРОЙ ПОДГОТОВЛЕНА ДОКУМЕНТАЦИЯ ПО ПЛАНИРОВКЕ ТЕРРИТОРИИ
- СУЩЕСТВУЮЩИЕ КРАСНЫЕ ЛИНИИ
- СУЩЕСТВУЮЩИЕ КРАСНЫЕ ЛИНИИ ДЛЯ РАЗМЕЩЕНИЯ ЛИНЕЙНЫХ ОБЪЕКТОВ
- ЛИНИИ ОТСТУПА ОТ КРАСНЫХ ЛИНИЙ

1 ЭТАП | 2 ЭТАП | 3 ЭТАП

- ГРАНИЦЫ ОБРАЗУЕМЫХ ЗЕМЕЛЬНЫХ УЧАСТКОВ
- ЗУ:А:2/1 | 23ЗУ:А:2/1 | 33ЗУ:А:2/1 — УСЛОВНЫЕ НОМЕРА ОБРАЗУЕМЫХ ЗЕМЕЛЬНЫХ УЧАСТКОВ
- ГРАНИЦЫ ОБРАЗУЕМЫХ ЗЕМЕЛЬНЫХ УЧАСТКОВ, КОТОРЫЕ БУДУТ ОТНЕСЕНЫ К ТЕРРИТОРИЯМ ОБЩЕГО ПОЛЬЗОВАНИЯ ИЛИ ИМУЩЕСТВУ ОБЩЕГО ПОЛЬЗОВАНИЯ
- ЗУ:А:1/1 | 23ЗУ:А:1/1 — УСЛОВНЫЕ НОМЕРА ОБРАЗУЕМЫХ ЗЕМЕЛЬНЫХ УЧАСТКОВ, КОТОРЫЕ БУДУТ ОТНЕСЕНЫ К ТЕРРИТОРИЯМ ОБЩЕГО ПОЛЬЗОВАНИЯ ИЛИ ИМУЩЕСТВУ ОБЩЕГО ПОЛЬЗОВАНИЯ
- ГРАНИЦЫ ЧАСТЕЙ ЗЕМЕЛЬНЫХ УЧАСТКОВ, ДЛЯ УСТАНОВЛЕНИЯ СЕРВИТУТОВ НА ПЕРИОД СТРОИТЕЛЬСТВА ЛИНЕЙНЫХ ОБЪЕКТОВ
- ЗУ:А:1/1 — УСЛОВНЫЕ НОМЕРА ЧАСТЕЙ ЗЕМЕЛЬНЫХ УЧАСТКОВ ДЛЯ УСТАНОВЛЕНИЯ СЕРВИТУТОВ
- ГРАНИЦЫ МУНИЦИПАЛЬНЫХ ОБРАЗОВАНИЙ
- ГРАНИЦЫ НАСЕЛЕННЫХ ПУНКТОВ
- ГРАНИЦЫ ТЕРРИТОРИИ ОСОБОЙ ЭКОНОМИЧЕСКОЙ ЗОНЫ
- ВОДНЫЕ ОБЪЕКТЫ ОБЩЕГО ПОЛЬЗОВАНИЯ (РЕКИ, РУЧЬИ)
- ГРАНИЦЫ СУЩЕСТВУЮЩИХ ЗЕМЕЛЬНЫХ УЧАСТКОВ, УЧТЕННЫХ В ЕДИНОМ ГОСУДАРСТВЕННОМ РЕЕСТРЕ НЕДВИЖИМОСТИ
- УСЛОВНЫЕ ОБОЗНАЧЕНИЯ ТОПОГРАФИЧЕСКИХ ОБЪЕКТОВ

Изм.	Кол.уч.	Лист	№ док.	Подпись	Дата
ГАП		Хотулева В.А.			12.21
ГИП		Щемелева А.К.			12.21
Глав. спец.		Сенотрусов И.В.			12.21
Нормоконтр.		Хотулев Р.А.			12.21

20-28-ДПТ-ПМ-1

ВНЕСЕНИЕ ИЗМЕНЕНИЙ В ПРОЕКТ МЕЖЕВАНИЯ ТЕРРИТОРИИ ОСОБОЙ ЭКОНОМИЧЕСКОЙ ЗОНЫ ТУРИСТСКО-РЕКРЕАЦИОННОГО ТИПА, СОЗДАННОЙ НА ТЕРРИТОРИИ МУНИЦИПАЛЬНОГО ОБРАЗОВАНИЯ СЛЮДЯНСКИЙ РАЙОН ИРКУТСКОЙ ОБЛАСТИ

Стадия	Лист	Листов
	2	4

ОСНОВНАЯ ЧАСТЬ ПРОЕКТА МЕЖЕВАНИЯ ТЕРРИТОРИИ

ЧЕРТЕЖ МЕЖЕВАНИЯ ТЕРРИТОРИИ, М 1:2 000

ООО "Градостроительная мастерская "Линия"

ВНЕСЕНИЕ ИЗМЕНЕНИЙ В ПРОЕКТ МЕЖЕВАНИЯ ТЕРРИТОРИИ ОСОБОЙ ЭКОНОМИЧЕСКОЙ ЗОНЫ ТУРИСТСКО-РЕКРЕАЦИОННОГО ТИПА, СОЗДАННОЙ НА ТЕРРИТОРИИ МУНИЦИПАЛЬНОГО ОБРАЗОВАНИЯ СЛЮДЯНСКИЙ РАЙОН ИРКУТСКОЙ ОБЛАСТИ

ЧЕРТЕЖ МЕЖЕВАНИЯ ТЕРРИТОРИИ

N

100 50 0 100 МЕТРЫ

ОСОБАЯ ЭКОНОМИЧЕСКАЯ ЗОНА, ПРИБРЕЖНАЯ ЧАСТЬ, М 1:5000

ФРАГМЕНТ 2

оз. Байкал

38:25:020102:284 38:25:020102:24 38:25:020102:285 38:25:020102:354 38:25:020102:3754 38:25:020102:320 38:25:020103:534 38:25:020102:18 38:25:020102:325 38:25:020102:49 38:25:020102:109 38:25:020103:1 38:25:020102:3747 38:25:020102:103 38:25:020102:3976 38:25:020102:22 38:25:020102:3813 38:25:020102:355 38:25:020102:10 38:25:020101:10 38:25:000000:139(29) 38:25:000000:266(5) 38:25:000000:139(24)

ЗУ:Б:1/1 ЗУ:Б:2/1 ЗУ:Б:1/2 ЗУ:Б:1/3 ЗУ:Б:1/4 ЗУ:Б:1/5 ЗУ:Б:2/2 ЗУ:Б:1/6 ЗУ:Б:1/7 ЗУ:Б:1/8 ЗУ:Б:1/9 ЗУ:Б:2/3 ЗУ:Б:2/4 ЗУ:Б:2/5 ЗУ:Б:2/6 ЗУ:Б:2/7 ЗУ:Б:2/8 ЗУ:Б:2/9 ЗУ:Б:2/10 ЗУ:Б:2/11 ЗУ:Б:2/12 ЗУ:Б:1/10 ЗУ:Б:1/14 ЗУ:Б:1/17 ЗУ:Б:1/18 ЗУ:Б:1/19 ЗУ:Б:1/20 ЗУ:Б:1/21 ЗУ:Б:1/22 ЗУ:Б:1/23 ЗУ:Б:1/24 ЗУ:Б:1/25 ЗУ:Б:1/26 ЗУ:Б:1/27 ЗУ:Б:1/28 ЗУ:Б:1/29 ЗУ:Б:1/30 ЗУ:Б:1/31 ЗУ:Б:1/32 ЗУ:Б:1/33 ЗУ:Б:2/20 ЗУ:Б:2/22 ЗУ:Б:2/13 ЗУ:Б:2/14 ЗУ:Б:2/15 ЗУ:Б:2/16 ЗУ:Б:2/17 ЗУ:Б:1/45 ЗУ:Б:1/46 ЗУ:Б:1/52 ЗУ:Б:1/53 ЗУ:Б:2/30 ЗУ:Б:1/54 ЗУ:Б:2/18 ЗУ:Б:2/29 ЗУ:Б:1/48 ЗУ:Б:1/47 ЗУ:Б:2/21 ЗУ:Б:2/23 ЗУ:Б:2/24 ЗУ:Б:2/27 ЗУ:Б:2/19 ЗУ:Б:1/34 ЗУ:Б:1/35 ЗУ:Б:2/28 ЗУ:Б:2/25 ЗУ:Б:1/38 ЗУ:Б:1/37 ЗУ:Б:1/36 ЗУ:Б:1/39 ЗУ:Б:2/26 ЗУ:Б:1/41 ЗУ:Б:1/42 ЗУ:Б:1/40 ЗУ:Б:1/43 ЗУ:Б:1/44 ЗУ:Б:1/49 ЗУ:Б:1/50 ЗУ:Б:1/51 ЗУ:А:2/50 ЗУ:А:1/82 ЗУ:А:2/49 ЗУ:А:1/47 ЗУ:А:1/50 ЗУ:А:1/51 ЗУ:А:2/26 ЗУ:А:1/45 ЗУ:А:2/58

23У:Б:2/2 23У:Б:2/1

ЧЗУ:1 ЧЗУ:2 ЧЗУ:3 ЧЗУ:4 ЧЗУ:5 ЧЗУ:6 ЧЗУ:7 ЧЗУ:8 ЧЗУ:9 ЧЗУ:10 ЧЗУ:11 ЧЗУ:12 ЧЗУ:13

УСЛОВНЫЕ ОБОЗНАЧЕНИЯ

- ГРАНИЦЫ ТЕРРИТОРИИ, ПРИМЕНИТЕЛЬНО К КОТОРОЙ ПОДГОТОВЛЕНА ДОКУМЕНТАЦИЯ ПО ПЛАНИРОВКЕ ТЕРРИТОРИИ
- СУЩЕСТВУЮЩИЕ КРАСНЫЕ ЛИНИИ
- СУЩЕСТВУЮЩИЕ КРАСНЫЕ ЛИНИИ ДЛЯ РАЗМЕЩЕНИЯ ЛИНЕЙНЫХ ОБЪЕКТОВ
- ЛИНИИ ОТСТУПА ОТ КРАСНЫХ ЛИНИЙ

1 ЭТАП	2 ЭТАП	
		ГРАНИЦЫ ОБРАЗУЕМЫХ ЗЕМЕЛЬНЫХ УЧАСТКОВ
ЗУ:А:2/1	2ЗУ:А:2/1	УСЛОВНЫЕ НОМЕРА ОБРАЗУЕМЫХ ЗЕМЕЛЬНЫХ УЧАСТКОВ
		ГРАНИЦЫ ОБРАЗУЕМЫХ ЗЕМЕЛЬНЫХ УЧАСТКОВ, КОТОРЫЕ БУДУТ ОТНЕСЕНЫ К ТЕРРИТОРИЯМ ОБЩЕГО ПОЛЬЗОВАНИЯ ИЛИ ИМУЩЕСТВУ ОБЩЕГО ПОЛЬЗОВАНИЯ
ЗУ:А:1/1	2ЗУ:А:1/1	УСЛОВНЫЕ НОМЕРА ОБРАЗУЕМЫХ ЗЕМЕЛЬНЫХ УЧАСТКОВ, КОТОРЫЕ БУДУТ ОТНЕСЕНЫ К ТЕРРИТОРИЯМ ОБЩЕГО ПОЛЬЗОВАНИЯ ИЛИ ИМУЩЕСТВУ ОБЩЕГО ПОЛЬЗОВАНИЯ
		ГРАНИЦЫ ЧАСТЕЙ ЗЕМЕЛЬНЫХ УЧАСТКОВ, ДЛЯ УСТАНОВЛЕНИЯ СЕРВИТУТОВ НА ПЕРИОД СТРОИТЕЛЬСТВА ЛИНЕЙНЫХ ОБЪЕКТОВ
ЗУ:А:1/1		УСЛОВНЫЕ НОМЕРА ЧАСТЕЙ ЗЕМЕЛЬНЫХ УЧАСТКОВ ДЛЯ УСТАНОВЛЕНИЯ СЕРВИТУТОВ

- ГРАНИЦЫ МУНИЦИПАЛЬНЫХ ОБРАЗОВАНИЙ
- ГРАНИЦЫ НАСЕЛЕННЫХ ПУНКТОВ
- ГРАНИЦЫ ТЕРРИТОРИИ ОСОБОЙ ЭКОНОМИЧЕСКОЙ ЗОНЫ
- ВОДНЫЕ ОБЪЕКТЫ ОБЩЕГО ПОЛЬЗОВАНИЯ
- ВОДНЫЕ ОБЪЕКТЫ ОБЩЕГО ПОЛЬЗОВАНИЯ (РЕКИ, РУЧЬИ)
- ГРАНИЦЫ СУЩЕСТВУЮЩИХ ЗЕМЕЛЬНЫХ УЧАСТКОВ, УЧТЕННЫХ В ЕДИНОМ ГОСУДАРСТВЕННОМ РЕЕСТРЕ НЕДВИЖИМОСТИ
- УСЛОВНЫЕ ОБОЗНАЧЕНИЯ ТОПОГРАФИЧЕСКИХ ОБЪЕКТОВ

Изм.	Кол.уч.	Лист	№ док.	Подпись	Дата	20-28-ДПТ-ПМ-1			
						ВНЕСЕНИЕ ИЗМЕНЕНИЙ В ПРОЕКТ МЕЖЕВАНИЯ ТЕРРИТОРИИ ОСОБОЙ ЭКОНОМИЧЕСКОЙ ЗОНЫ ТУРИСТСКО-РЕКРЕАЦИОННОГО ТИПА, СОЗДАННОЙ НА ТЕРРИТОРИИ МУНИЦИПАЛЬНОГО ОБРАЗОВАНИЯ СЛЮДЯНСКИЙ РАЙОН ИРКУТСКОЙ ОБЛАСТИ			
ГАП		Хотулева В.А.			12.21	ОСНОВНАЯ ЧАСТЬ ПРОЕКТА МЕЖЕВАНИЯ ТЕРРИТОРИИ	Стадия	Лист	Листов
ГИП		Щемелева А.К.			12.21			3	4
Глав.спец.		Сенотрусов И.В.			12.21				
Нормоконтр.		Хотулев Р.А.			12.21	ЧЕРТЕЖ МЕЖЕВАНИЯ ТЕРРИТОРИИ, М 1:5000	ООО "Градостроительная мастерская "Линия"		

ВНЕСЕНИЕ ИЗМЕНЕНИЙ В ПРОЕКТ МЕЖЕВАНИЯ ТЕРРИТОРИИ ОСОБОЙ ЭКОНОМИЧЕСКОЙ ЗОНЫ ТУРИСТСКО-РЕКРЕАЦИОННОГО ТИПА, СОЗДАННОЙ НА ТЕРРИТОРИИ МУНИЦИПАЛЬНОГО ОБРАЗОВАНИЯ СЛЮДЯНСКИЙ РАЙОН ИРКУТСКОЙ ОБЛАСТИ

ЧЕРТЕЖ МЕЖЕВАНИЯ ТЕРРИТОРИИ

N

100 50 0 100 МЕТРЫ

ОСОБАЯ ЭКОНОМИЧЕСКАЯ ЗОНА, ПРИБРЕЖНАЯ ЧАСТЬ, ФРАГМЕНТ 2, М:2000

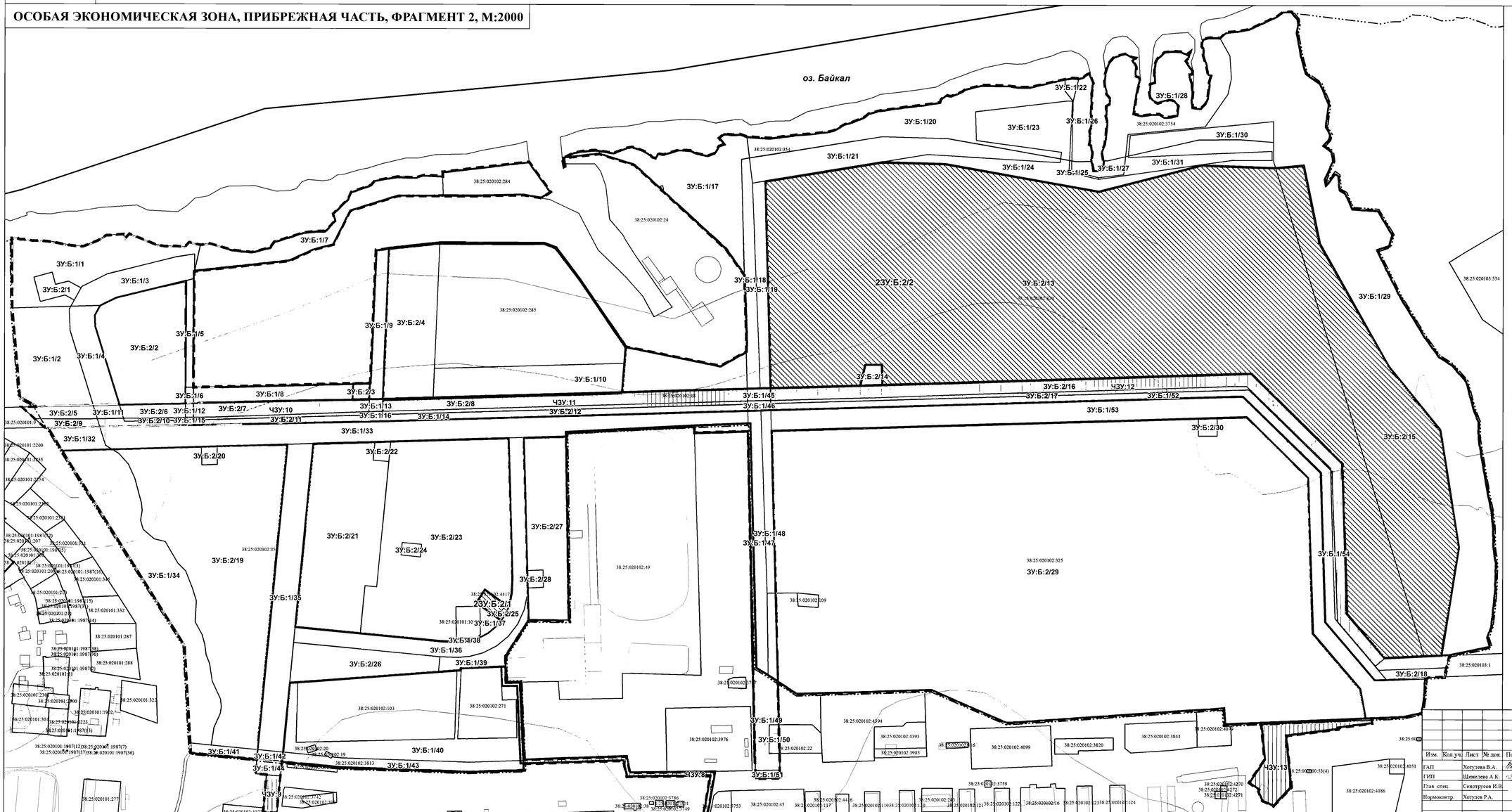

УСЛОВНЫЕ ОБОЗНАЧЕНИЯ

- ГРАНИЦЫ ТЕРРИТОРИИ, ПРИМЕНИТЕЛЬНО К КОТОРОЙ ПОДГОТОВЛЕНА ДОКУМЕНТАЦИЯ ПО ПЛАНИРОВКЕ ТЕРРИТОРИИ
- СУЩЕСТВУЮЩИЕ КРАСНЫЕ ЛИНИИ
- СУЩЕСТВУЮЩИЕ КРАСНЫЕ ЛИНИИ ДЛЯ РАЗМЕЩЕНИЯ ЛИНЕЙНЫХ ОБЪЕКТОВ
- ЛИНИИ ОТСТУПА ОТ КРАСНЫХ ЛИНИЙ

1 ЭТАП / 2 ЭТАП

- ГРАНИЦЫ ОБРАЗУЕМЫХ ЗЕМЕЛЬНЫХ УЧАСТКОВ
- 3У:А:2/1 / 23У:А:2/1 — УСЛОВНЫЕ НОМЕРА ОБРАЗУЕМЫХ ЗЕМЕЛЬНЫХ УЧАСТКОВ
- ГРАНИЦЫ ОБРАЗУЕМЫХ ЗЕМЕЛЬНЫХ УЧАСТКОВ, КОТОРЫЕ БУДУТ ОТНЕСЕНЫ К ТЕРРИТОРИЯМ ОБЩЕГО ПОЛЬЗОВАНИЯ ИЛИ ИМУЩЕСТВУ ОБЩЕГО ПОЛЬЗОВАНИЯ
- 3У:А:1/1 — УСЛОВНЫЕ НОМЕРА ОБРАЗУЕМЫХ ЗЕМЕЛЬНЫХ УЧАСТКОВ, КОТОРЫЕ БУДУТ ОТНЕСЕНЫ К ТЕРРИТОРИЯМ ОБЩЕГО ПОЛЬЗОВАНИЯ ИЛИ ИМУЩЕСТВУ ОБЩЕГО ПОЛЬЗОВАНИЯ
- ГРАНИЦЫ ЧАСТЕЙ ЗЕМЕЛЬНЫХ УЧАСТКОВ, ДЛЯ УСТАНОВЛЕНИЯ СЕРВИТУТОВ НА ПЕРИОД СТРОИТЕЛЬСТВА ЛИНЕЙНЫХ ОБЪЕКТОВ
- 3У:А:1/1 — УСЛОВНЫЕ НОМЕРА ЧАСТЕЙ ЗЕМЕЛЬНЫХ УЧАСТКОВ ДЛЯ УСТАНОВЛЕНИЯ СЕРВИТУТОВ
- ГРАНИЦЫ МУНИЦИПАЛЬНЫХ ОБРАЗОВАНИЙ
- ГРАНИЦЫ НАСЕЛЕННЫХ ПУНКТОВ
- ГРАНИЦЫ ТЕРРИТОРИИ ОСОБОЙ ЭКОНОМИЧЕСКОЙ ЗОНЫ
- ВОДНЫЕ ОБЪЕКТЫ ОБЩЕГО ПОЛЬЗОВАНИЯ (РЕКИ, РУЧЬИ)
- ВОДНЫЕ ОБЪЕКТЫ ОБЩЕГО ПОЛЬЗОВАНИЯ
- ГРАНИЦЫ СУЩЕСТВУЮЩИХ ЗЕМЕЛЬНЫХ УЧАСТКОВ, УЧТЕННЫХ В ЕДИНОМ ГОСУДАРСТВЕННОМ РЕЕСТРЕ НЕДВИЖИМОСТИ
- УСЛОВНЫЕ ОБОЗНАЧЕНИЯ ТОПОГРАФИЧЕСКИХ ОБЪЕКТОВ

Изм.	Кол.уч.	Лист	№ док.	Подпись	Дата
ГАП		Хотулева В.А.			12.21
ГИП		Щемелева А.К.			12.21
Глав. спец.		Сенотрусов И.В.			12.21
Нормоконтр.		Хотулев Р.А.			12.21

20-28-ДПТ-ПМ-1

ВНЕСЕНИЕ ИЗМЕНЕНИЙ В ПРОЕКТ МЕЖЕВАНИЯ ТЕРРИТОРИИ ОСОБОЙ ЭКОНОМИЧЕСКОЙ ЗОНЫ ТУРИСТСКО-РЕКРЕАЦИОННОГО ТИПА, СОЗДАННОЙ НА ТЕРРИТОРИИ МУНИЦИПАЛЬНОГО ОБРАЗОВАНИЯ СЛЮДЯНСКИЙ РАЙОН ИРКУТСКОЙ ОБЛАСТИ

ОСНОВНАЯ ЧАСТЬ ПРОЕКТА МЕЖЕВАНИЯ ТЕРРИТОРИИ

Стадия	Лист	Листов
	4	4

ЧЕРТЕЖ МЕЖЕВАНИЯ ТЕРРИТОРИИ, М 1:2000

ООО "Градостроительная мастерская "Линия"