ПРАВИТЕЛЬСТВО ИРКУТСКОЙ ОБЛАСТИ

ПОСТАНОВЛЕНИЕ

29 января 2021 года № 36-пп

Иркутск

О резервировании земель для государственных нужд Иркутской области

В соответствии со статьями 10, 49, 56.1, 70.1 Земельного кодекса Российской Федерации, Положением о резервировании земель для государственных или муниципальных нужд, утвержденным постановлением Правительства Российской Федерации от 22 июля 2008 года № 561, статьей 4 Закона Иркутской области от 21 декабря 2006 года № 99-оз «Об отдельных вопросах использования и охраны земель в Иркутской области», проектом планировки территории и проектом межевания территории, предназначенной для размещения объектов регионального значения «Строительство Детского многофункционального медицинского центра «Областная детская клиническая больница», «Строительство Спортивно-зрелищного комплекса для самбо, дзюдо и спортивной борьбы в г. Иркутске», «Концертный зал» на территории Чертугеевского полуострова в границах муниципального образования «Город Иркутск» и Молодежного муниципального образования Иркутского района», утвержденными распоряжением службы архитектуры Иркутской области от 21 июля 2020 года № 82-64-ср, руководствуясь пунктом 4 статьи 66, статьей 67 Устава Иркутской области, Правительство Иркутской области

П О С Т А Н О В Л Я Е Т:

1. Зарезервировать земли для государственных нужд Иркутской области в целях размещения линейного объекта регионального значения автомобильной дороги на Чертугеевском полуострове сроком на 3 года в соответствии с перечнем кадастровых номеров земельных участков, расположенных в границах резервируемых земель для государственных нужд Иркутской области, согласно приложению к настоящему постановлению.

2. Установить ограничения прав, в соответствии с Земельным кодексом Российской Федерации и другими федеральными законами, необходимые для достижения целей резервирования земель для государственных нужд Иркутской области, на земельные участки, расположенные в границах резервируемых земель для государственных нужд Иркутской области.

3. Установить, что заинтересованные лица могут ознакомиться с перечнем кадастровых номеров земельных участков, расположенных в

границах резервируемых земель для государственных нужд Иркутской области, в министерстве имущественных отношений Иркутской области по адресу: г. Иркутск, ул. Мухиной, д. 2 а, каб. 210 в рабочие дни с 10.00 до 12.00.

4. Министерству имущественных отношений Иркутской области (Быргазова М.А.) в установленном законодательством порядке выступить от имени Правительства Иркутской области с инициативой о государственной регистрации ограничений (обременений) прав на земельные участки, связанных со строительством линейного объекта регионального значения автомобильной дороги на Чертугеевском полуострове.

5. Настоящее постановление подлежит официальному опубликованию в общественно-политической газете «Областная», сетевом издании «Официальный интернет-портал правовой информации Иркутской области» (ogirk.ru), а также на «Официальном интернет-портале правовой информации» (www.pravo.gov.ru).

6. Настоящее постановление вступает в силу со дня его официального опубликования.

Первый заместитель Губернатора
Иркутской области - Председатель
Правительства Иркутской области



К.Б. Зайцев

Приложение 1
к постановлению Правительства
Иркутской области
от 29 января 2021 года № 36-пп

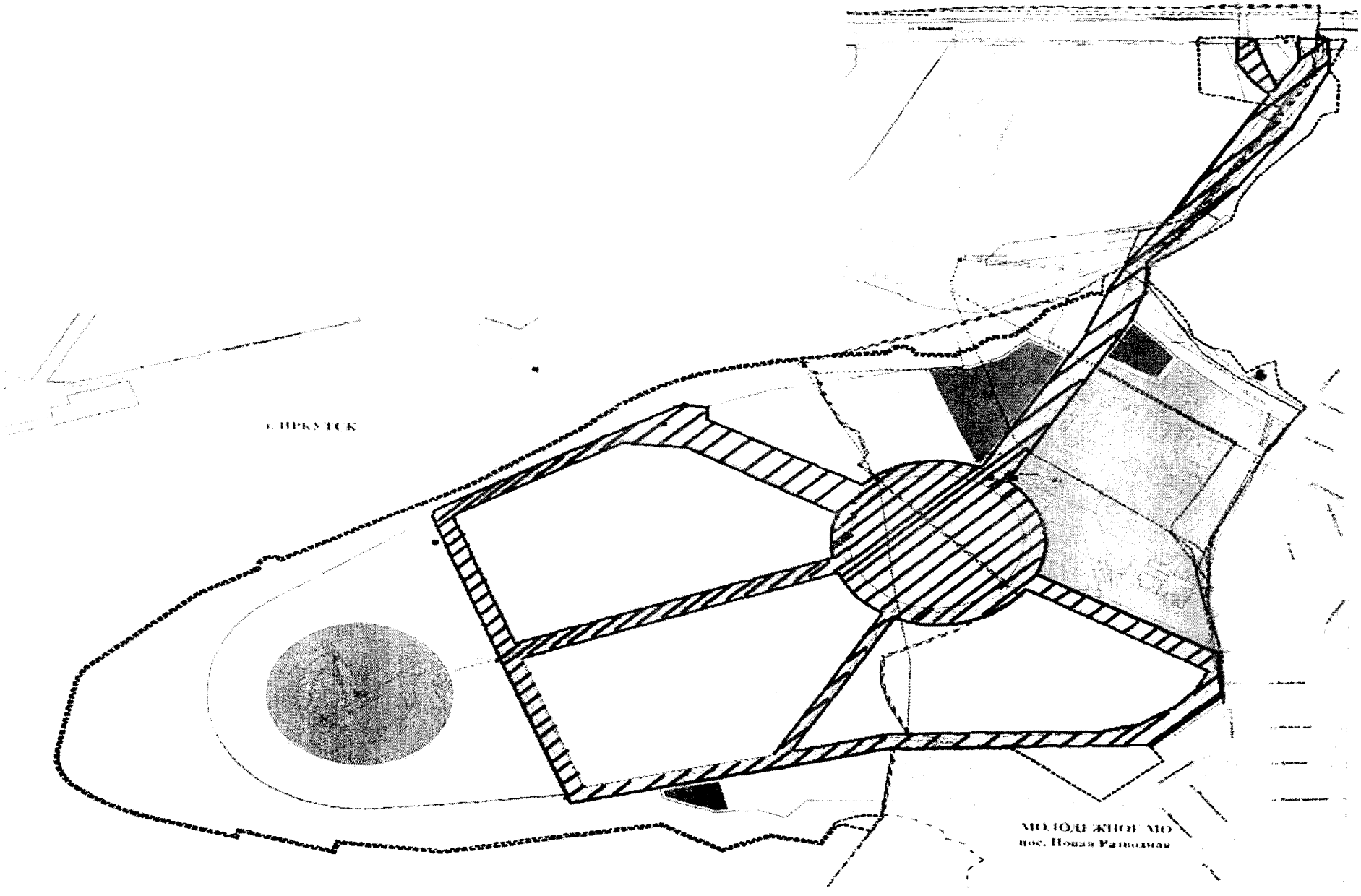

Приложение 2
к постановлению Правительства
Иркутской области
от 29 января 2021 года № 36-пп

ПЕРЕЧЕНЬ КАДАСТРОВЫХ НОМЕРОВ ЗЕМЕЛЬНЫХ УЧАСТКОВ, РАСПОЛОЖЕННЫХ В ГРАНИЦАХ РЕЗЕРВИРУЕМЫХ ЗЕМЕЛЬ ДЛЯ ГОСУДАРСТВЕННЫХ НУЖД ИРКУТСКОЙ ОБЛАСТИ

№ п/п	Кадастровый номер земельного участка	Площадь исходного земельного участка (кв. м)	Местоположение исходного земельного участка	Правообладатель, вид права
1.	38:06:143519:7762	2000	Иркутская область, Иркутский район, 1,5 км от п. Новая Разводная, дачное некоммерческое товарищество «Юность», участок № 1	Илюхин Игорь Геннадьевич, собственность
2.	38:06:111418:7089	13700	Иркутская область, Иркутский район, п. Малая Топка, заимка Глазунова, п. Парфёновка	АО «Искра», собственность
3.	38:06:140801:3740	4800	Иркутская область, Иркутский район	АО «Искра», собственность
4.	38:06:143519:5733	3926	Иркутская область, Иркутский район, северо-западное побережье залива Топка	АО «Искра», собственность
5.	38:06:143519:7763	2000	Иркутская область, Иркутский район, 1,5 км от п. Новая Разводная, дачное некоммерческое товарищество «Юность», участок № 2	Илюхин Игорь Геннадьевич, собственность
6.	38:06:143519:7764	2000	Иркутская область, Иркутский район, 1,5 км от п. Новая Разводная, дачное некоммерческое товарищество «Юность», участок № 3	Илюхин Игорь Геннадьевич, собственность
7.	38:06:143519:7767	2000	Иркутская область, Иркутский район, 1,5 км от п Новая Разводная, дачное некоммерческое товарищество «Юность», участок № 6	Илюхин Игорь Геннадьевич, собственность
8.	38:06:143519:7773	2502	Иркутская область, Иркутский район, 1,5 км от п. Новая Разводная, дачное	Илюхин Игорь Геннадьевич, собственность

			некоммерческое товарищество «Юность», участок № 12	
9.	38:06:143519:7766	1682	Иркутская область, Иркутский район, 1,5 км от п Новая Разводная, дачное некоммерческое товарищество «Юность», участок № 5	Илюхин Игорь Геннадьевич, собственность
10.	38:06:143519:7772	2000	Иркутская область, Иркутский район, 1,5 км от п. Новая Разводная, дачное некоммерческое товарищество «Юность», участок № 11	Макаревич Сергей Михайлович, собственность
11	38:06:141401:162	3800	Иркутская область, Иркутский район	АО «Искра», собственность
12.	38:06:143519:5732	622	Иркутская область, Иркутский район, северо-западное побережье залива Топка	АО «Искра», собственность
13.	38:06:143519:5734	5120	Иркутская область, Иркутский район, северо-западное побережье залива Топка	АО «Искра», собственность
14.	38:06:143519:5728	675	Иркутская область, Иркутский район, северо-западное побережье залива Топка	АО «Искра», собственность
15.	38:06:143519:1442	1128	Иркутская область, Иркутский район, 1,5 км от п. Новая Разводная	Илюхин Игорь Геннадьевич, собственность
16.	38:06:143519:12627:ЗУ12	36518	Российская Федерация, Иркутская область, Иркутский район	АО «Искра», собственность
17.	38:06:143519:12793	293	Иркутская область, Иркутский район, п. Новая Разводная, улица Пригородная	Могилатов Игорь Викторович, собственность
18.	38:06:143519:10610:ЗУ2	517	Российская Федерация, Иркутская область, г. Иркутск	собственность Иркутской области, аренда БФ «Новый Дом»
19.	38:06:143519:10610:ЗУ1	1501	Российская Федерация, Иркутская область, г. Иркутск	собственность Иркутской области, аренда БФ «Новый Дом»
20.	38:06:143519:12627:ЗУ1	31566	Российская Федерация, Иркутская область, Иркутский район	АО «Искра», собственность
21.	38:06:143519:12628:ЗУ3	5852	Российская Федерация, Иркутская область, Иркутский район	АО «Искра», собственность
22.	38:06:143519:12627:ЗУ2	2600	Российская Федерация, Иркутская область, Иркутский район	АО «Искра», собственность
23.	38:06:143519:12627:ЗУ3	165	Российская Федерация, Иркутская область, Иркутский район	АО «Искра», собственность

24.	38:06:143519:12627:ЗУ6	50	Российская Федерация, Иркутская область, Иркутский район	АО «Искра», собственность
25.	38:06:143519:12627:ЗУ17	15	Российская Федерация, Иркутская область, Иркутский район	АО «Искра», собственность
26.	38:06:143519:332:ЗУ1	6667	Иркутская область, Иркутский район, в районе п.Новая Разводная	На земельный участок государственная собственность не разграничена
27.	38:36:000025:366:ЗУ4	21454	Иркутская область, г. Иркутск, Октябрьский район, полуостров Чертугеевский	Муниципальное образование город Иркутск, собственность
28.	38:36:000025:366:ЗУ18	719	Иркутская область, г. Иркутск, Октябрьский район, полуостров Чертугеевский	Муниципальное образование город Иркутск, собственность
29.	38:36:000025:366:ЗУ25	12	Иркутская область, г. Иркутск, Октябрьский район, полуостров Чертугеевский	Муниципальное образование город Иркутск, собственность
30.	38:06:143519:6765:ЗУ2	11581	Иркутская обл., в Октябрьском районе г. Иркутска	АО «Искра», собственность
31.	38:06:143519:3936:ЗУ2	5393	Иркутская область, г. Иркутск, Октябрьский район, полуостров Чертугеевский	Муниципальное образование город Иркутск, собственность
32.	38:06:143519:333:ЗУ2	1677	Иркутская область, Иркутский район, в районе п. Новая Разводная и карьера глин	На земельный участок государственная собственность не разграничена
33.	38:06:143519:333:ЗУ4	12278	Иркутская область, Иркутский район, в районе п. Новая Разводная и карьера глин	На земельный участок государственная собственность не разграничена
34.	38:06:143519:333:ЗУ8	5	Иркутская область, Иркутский район, в районе п. Новая Разводная и карьера глин	На земельный участок государственная собственность не разграничена
35.	38:06:143519:3936:ЗУ8	16425	Иркутская область, г. Иркутск, Октябрьский район, полуостров Чертугеевский	Муниципальное образование город Иркутск, собственность
36.	38:06:143519:333:ЗУ3	10002	Иркутская область, Иркутский район, в районе п. Новая Разводная и карьера глин	На земельный участок государственная собственность не разграничена

37.	38:06:143519:332:ЗУ5	6718	Иркутская область, Иркутский район, в районе п.Новая Разводная	На земельный участок государственная собственность не разграничена
38.	38:06:143519:313:ЗУ1	87	Иркутская область, Иркутский район, 8км+550м автодороги Иркутск-Листвянка (с правой стороны) на землях ГСХП «Тепличное»	На земельный участок государственная собственность не разграничена, Соломатова Ольга Сергеевна, аренда
39.	38:06:143519:12627:ЗУ9	16	Российская Федерация, Иркутская область, Иркутский район	АО «Искра», собственность

Первый заместитель Председателя
Правительства Иркутской области



Р.Л. Ситников