ПРАВИТЕЛЬСТВО ИРКУТСКОЙ ОБЛАСТИ

ПОСТАНОВЛЕНИЕ

20 сентября 2016 года № 590-пп

Иркутск

Об утверждении проекта планировки территории и проекта межевания территории для размещения линейного объекта регионального значения «Реконструкция автомобильной дороги Иркутск-Оса-Усть-Уда на участке км 160-км 215 в Осинском районе, Усть-Удинском районе Иркутской области» («Реконструкция автомобильной дороги Иркутск-Оса-Усть-Уда на участке км 160-км 215 в Осинском районе Иркутской области»)

В соответствии со статьями 7, 42, 43, 45 Градостроительного кодекса Российской Федерации, статьями 3, 16 Закона Иркутской области от 23 июля 2008 года № 59-оз «О градостроительной деятельности в Иркутской области», руководствуясь частью 4 статьи 66, статьей 67 Устава Иркутской области, Правительство Иркутской области П О С Т А Н О В Л Я Е Т:

1. Утвердить проект планировки территории для размещения линейного объекта регионального значения «Реконструкция автомобильной дороги Иркутск-Оса-Усть-Уда на участке км 160-км 215 в Осинском районе, Усть-Удинском районе Иркутской области» («Реконструкция автомобильной дороги Иркутск-Оса-Усть-Уда на участке км 160-км 215 в Осинском районе Иркутской области») (прилагается).

2. Утвердить проект межевания территории для размещения линейного объекта регионального значения «Реконструкция автомобильной дороги Иркутск-Оса-Усть-Уда на участке км 160-км 215 в Осинском районе, Усть-Удинском районе Иркутской области» («Реконструкция автомобильной дороги Иркутск-Оса-Усть-Уда на участке км 160-км 215 в Осинском районе Иркутской области») (прилагается).

3. Настоящее постановление подлежит официальному опубликованию в общественно-политической газете «Областная», а также на «Официальном интернет-портале правовой информации» (www.pravo.gov.ru).

Первый заместитель Губернатора
Иркутской области – Председатель
Правительства Иркутской области А.С. Битаров

УТВЕРЖДЕН
постановлением Правительства
Иркутской области
от «20» сентября 2016 года № 590-пп

ПРОЕКТ ПЛАНИРОВКИ ТЕРРИТОРИИ ДЛЯ РАЗМЕЩЕНИЯ ЛИНЕЙНОГО ОБЪЕКТА РЕГИОНАЛЬНОГО ЗНАЧЕНИЯ «РЕКОНСТРУКЦИЯ АВТОМОБИЛЬНОЙ ДОРОГИ ИРКУТСК-ОСА-УСТЬ-УДА НА УЧАСТКЕ КМ 160- КМ 215 В ОСИНСКОМ РАЙОНЕ, УСТЬ-УДИНСКОМ РАЙОНЕ ИРКУТСКОЙ ОБЛАСТИ» («РЕКОНСТРУКЦИЯ АВТОМОБИЛЬНОЙ ДОРОГИ ИРКУТСК-ОСА-УСТЬ-УДА НА УЧАСТКЕ КМ 160- КМ 215 В ОСИНСКОМ РАЙОНЕ ИРКУТСКОЙ ОБЛАСТИ»)

ДОКУМЕНТАЦИЯ ПО ПЛАНИРОВКЕ ТЕРРИТОРИИ

Основная часть проекта планировки, подлежащая утверждению

Положения о размещении объектов капитального строительства регионального значения, а также о характеристиках планируемого развития территории, в том числе характеристиках развития систем транспортного обслуживания и инженерно-технического обеспечения, необходимых для развития территории

15-28-ППЛ-ОЧП

2016

ООО «ГипродорНИИ»
ИНН 3810043537/КПП 381101001/ОГРН 1063810029436
664007, Иркутск г, ул.Горная, д. 24, оф.432
тел.: (3952)48-89-73; www.giprodor.ru

Линия
градостроительная мастерская

ПРОЕКТ ПЛАНИРОВКИ ТЕРРИТОРИИ ДЛЯ РАЗМЕЩЕНИЯ ЛИНЕЙНОГО ОБЪЕКТА РЕГИОНАЛЬНОГО ЗНАЧЕНИЯ «РЕКОНСТРУКЦИЯ АВТОМОБИЛЬНОЙ ДОРОГИ ИРКУТСК-ОСА-УСТЬ-УДА НА УЧАСТКЕ КМ 160- КМ 215 В ОСИНСКОМ РАЙОНЕ, УСТЬ-УДИНСКОМ РАЙОНЕ ИРКУТСКОЙ ОБЛАСТИ» («РЕКОНСТРУКЦИЯ АВТОМОБИЛЬНОЙ ДОРОГИ ИРКУТСК-ОСА-УСТЬ-УДА НА УЧАСТКЕ КМ 160- КМ 215 В ОСИНСКОМ РАЙОНЕ ИРКУТСКОЙ ОБЛАСТИ»)

ДОКУМЕНТАЦИЯ ПО ПЛАНИРОВКЕ ТЕРРИТОРИИ

Основная часть проекта планировки, подлежащая утверждению

15-28-ППЛ-ОЧП

2016

Содержание

Состав документации 2

Раздел 1 Состояние территории в период подготовки проекта 3

1.1 Технические параметры автомобильной дороги общего пользования 3
1.2 Красные линии 3

Состав документации

Номер тома	Обозначение	Наименование	Примечание
		Проект планировки территории	
		Основная часть проекта, подлежащая утверждению	
1	15-28-ППЛ-ОЧП	Положения о размещении объектов капитального строительства регионального значения, а также о характеристиках планируемого развития территории, в том числе характеристиках развития систем транспортного обслуживания и инженерно-технического обеспечения, необходимых для развития территории	47 страниц
		Материалы проекта в графической форме	
	15-28-ППЛ-ОЧП-чертеж 1	Чертеж планировки территории. Красные линии. Линии, обозначающие дороги, улицы, проезды, линии связи, объекты инженерной и транспортной инфраструктур, проходы к водным объектам общего пользования и их береговым полосам. Границы зон планируемого размещения объектов коммунально-бытового назначения. Границы зон планируемого размещения объектов регионального значения.	М 1:2 000 (46 листов)
		Материалы по обоснованию	
2	15-28-ППЛ-ОМ	Пояснительная записка	71 страниц
		Материалы проекта в графической форме	
	15-28-ППЛ-ОМ-схема1	Схема расположения элемента планировочной структуры	М 1:50 000 (1 лист)
	15-28-ППЛ-ОМ-схема 2	Схема использования территории в период подготовки проекта планировки территории	М 1:2 000 (46 листов)
	15-28-ППЛ-ОМ-схема 3	Схема границ зон с особыми условиями использования территории	М 1:2 000 (46 листов)
	15-28-ППЛО-ОМ-схема 4	Схема движения транспорта на соответствующей территории	М 1:2 000 (46 листов)
	15-28-ППЛ-ОМ-схема 5	Схема вертикальной планировки и инженерной подготовки территории	М 1:2 000 (46 листов)
		Приложения	
		Обзорная схема	М 1:50 000 (1 лист)
		Материалы проекта (передаваемые заказчику на электронных носителях)	
	15-28-ППЛ	CD–диск - чертежи и схемы – в формате, совместимом с Autocad, Mapinfo, Panorama; - текстовые материалы, расчеты, графики – в формате Microsoft Office; - графические материалы в формате pdf.	2 экз.

Раздел 1 Состояние территории в период подготовки проекта

1.1 Технические параметры автомобильной дороги общего пользования

Основные технические параметры для проектируемого участка дороги приняты по СНиП 2.05.02-85* «Автомобильные дороги».

Основные технические параметры подходов представлены в таблице 1.1.

Таблица 1.1 – Основные технические показатели автомобильной дороги регионального значения «Иркутск – Оса – Усть-Уда» на участке км 160 – км 215

Наименование	Параметры
1	2
1. Категория дороги	III
2. Расчетная скорость, основная, км/час	100
3. Число полос движения	2
4. Ширина проезжей части, м	7
5. Ширина обочин, м	2,5
6. Ширина земляного полотна, м	12
7. Минимальный радиус вертикальных кривых, м	
выпуклой	10000
вогнутой	3000
8. Наибольший продольный уклон, основной, %	50
9. Тип дорожной одежды	Капитальный
10. Вид покрытия	Асфальтобетон

1.2 Красные линии

В соответствии со статьей 42 Градостроительного кодекса Российской Федерации в составе основной части проекта планировки, которая подлежит утверждению, входит чертеж планировки, на котором отображаются красные линии.

Красные линии - линии, которые обозначают существующие, планируемые (изменяемые, вновь образуемые) границы территорий общего пользования, границы земельных участков, на которых расположены линии электропередачи, линии связи (в том числе линейно-кабельные сооружения), трубопроводы, автомобильные дороги, железнодорожные линии и другие подобные сооружения (Федеральный закон от 31.12.2005 N 210-ФЗ (ред. от 20.03.2011) "О внесении изменений в Градостроительный кодекс Российской Федерации"). На проектируемом участке автомобильной дороги красные линии устанавливаются по границам земельного отвода. Красные линии закреплены в МСК 38.

Таблица 1.2 - Каталог координат концевых и поворотных точек красных линий

Номер точки	Координата X	Координата Y	Номер точки	Координата X	Координата Y
1	2	3	4	5	6
1	521135,8301	3298380,89	**6**	521363,3001	3298225,04
2	521216,4801	3298321,75	**7**	521393,7601	3298207,1
3	521293,1115	3298269,261	**8**	521425,9801	3298184,8
4	521299,0401	3298265,2	**9**	521438,2401	3298173,06

Номер точки	Координата X	Координата Y	Номер точки	Координата X	Координата Y
1	2	3	4	5	6
5	521335,7051	3298242,286	**10**	521446,6701	3298165,74
11	521464,5701	3298156,44	**50**	522892,2001	3297965,37
12	521517,1703	3298104,548	**51**	522960,5301	3297966,75
13	521528,5201	3298093,35	**52**	522965,4901	3297953,69
14	521550,1221	3298080,179	**53**	522996,1701	3297949,47
15	521593,1701	3298053,93	**54**	523028,3601	3297930,48
16	521663,2599	3298044,497	**55**	522960,2001	3297927,43
17	521735,9701	3298034,711	**56**	522943,0101	3297925,17
18	521769,8101	3298023,4	**57**	522919,1501	3297927,7
19	521819,3401	3298009,29	**58**	522918,7301	3297924,99
20	521850,4901	3298001,78	**59**	522943,1701	3297920,84
21	521874,9065	3297993,912	**60**	522960,6701	3297923,38
22	521936,3901	3297974,1	**61**	523028,4501	3297925,56
23	521944,7771	3297972,729	**62**	523034,2001	3297929,77
24	521970,6301	3297968,5	**63**	523059,9101	3297916,38
25	522008,2301	3297964,27	**64**	523057,1201	3297905,35
26	522023,9501	3297967,57	**65**	523086,8601	3297896,98
27	522023,1401	3297962,26	**66**	523104,7501	3297881,82
28	522043,9001	3297959,11	**67**	523117,5357	3297859,284
29	522045,0801	3297966,84	**68**	523172,9995	3297799,561
30	522094,4301	3297955,08	**69**	523177,0101	3297789,67
31	522050,1101	3297933,48	**70**	523216,2301	3297734,4
32	522051,0801	3297931,44	**71**	523275,7301	3297664,53
33	522073,0001	3297940,12	**72**	523300,5101	3297632,03
34	522097,2201	3297951,21	**73,**	523311,2101	3297595,94
35	522105,7301	3297943,03	**74**	523314,2101	3297596,76
36	522120,5701	3297949,52	**75**	523304,9801	3297631,84
37	522179,0601	3297945,5	**76**	523325,2601	3297608,19
38	522212,9901	3297944,58	**77**	523323,3901	3297603,37
39	522221,0027	3297942,597	**78**	523340,2201	3297558,27
40	522251,6101	3297935,02	**79**	523343,8301	3297559,59
41	522296,8601	3297925,51	**80**	523339,4901	3297576,61
42	522338,1841	3297934,954	**81**	523347,2801	3297586,66
43	522473,9401	3297965,98	**82**	523352,4901	3297572,02
44	522696,6601	3297970,43	**83**	523360,6501	3297532,2
45	522787,9883	3297969,746	**84**	523367,7401	3297505,73
46	522819,7905	3297969,508	**85**	523371,4901	3297489,51
47	522834,2101	3297969,4	**86**	523374,9101	3297490,28

Номер точки	Координата X	Координата Y	Номер точки	Координата X	Координата Y
1	2	3	4	5	6
48	522837,4101	3297957,84	**87**	523372,7401	3297500,05
49	522855,0401	3297959,93	**88**	523356,7301	3297572,28
89	523376,6601	3297550,8	**127**	524124,0601	3296280,5
90	523382,8301	3297508,43	**128**	524123,2901	3296276,23
91	523391,1601	3297476,8	**129**	524129,7101	3296264,14
92	523397,9501	3297450,36	**130**	524144,3395	3296256,607
93	523404,4901	3297428,66	**131**	524162,1895	3296240,607
94	523408,0701	3297429,61	**132**	524171,4437	3296231,232
95	523398,3901	3297467,06	**133**	524172,0001	3296228,75
96	523386,8701	3297509,5	**134**	524178,3201	3296219,9
97	523381,2501	3297543,45	**135**	524209,6801	3296189,44
98	523392,5701	3297526,4	**136**	524236,6803	3296125,707
99	523690,2001	3297012,24	**137**	524244,4401	3296107,39
100	523726,0635	3296944,676	**138**	524218,0401	3296072,38
101	523727,6519	3296941,684	**139**	524187,7301	3296027,35
102	523796,2601	3296812,43	**140**	524135,1901	3295950,1
103	523804,5801	3296788,63	**141**	524149,1601	3295939,01
104	523828,0201	3296743,86	**142**	524205,5333	3296004,383
105	523853,1801	3296700,8	**143**	524241,8337	3296046,479
106	523860,9601	3296682,42	**144**	524248,1301	3296053,78
107	523877,9801	3296634,56	**145**	524254,4501	3296060,76
108	523894,7901	3296581,01	**146**	524272,9201	3296081,53
109	523897,1801	3296575,2	**147**	524283,0901	3296085,6
110	523887,6501	3296570,04	**148**	524359,8201	3296083,77
111	523895,2401	3296555,96	**149**	524391,1711	3296069,577
112	523900,2301	3296554,01	**150**	524385,8001	3296070,03
113	523909,1401	3296537,25	**151**	524387,8101	3296068,38
114	523920,5401	3296517,42	**152**	524436,8401	3296056,63
115	523957,8201	3296469,03	**153**	524469,6201	3296039,76
116	523979,2601	3296429,51	**154**	524463,8901	3296024,82
117	523985,0301	3296409,31	**155**	524472,8901	3296021,37
118	523989,3201	3296400,12	**156**	524470,9201	3295992,01
119	523994,2201	3296402,2	**157**	524483,5001	3296017,31
120	524007,5501	3296383,9	**158**	524488,8001	3296031,13
121	524022,4801	3296371,11	**159**	524552,2401	3296007
122	524038,8801	3296362,11	**160**	524619,8401	3295973,08
123	524052,9001	3296350,07	**161**	524649,0497	3295963,843
124	524067,8401	3296342,07	**162**	524708,0001	3295945,2

Номер точки	Координата X	Координата Y	Номер точки	Координата X	Координата Y
1	2	3	4	5	6
125	524098,4201	3296315,61	**163**	524777,7701	3295921,74
126	524119,0301	3296294,22	**164**	524836,3231	3295912,092
					Система координат МСК 38
165	524847,1563	3295909,565	**203**	525838,9601	3296439,74
166	524921,6533	3295892,183	**204**	525842,1701	3296433,29
167	524952,6251	3295887,456	**205**	525859,3801	3296439,76
168	524965,3417	3295887,249	**206**	525856,2001	3296446,47
169	525082,4997	3295839,875	**207**	525893,3501	3296463,32
170	525103,5665	3295786,864	**208**	525920,0101	3296473,82
171	525192,3103	3295750,124	**209**	525926,2129	3296477,276
172	525195,9505	3295758,969	**210**	525938,3201	3296484,02
173	525208,2791	3295789,004	**211**	525955,5101	3296452,26
174	525175,2201	3295802,38	**212**	525939,9301	3296447,04
175	525127,8601	3295830,85	**213**	525921,1901	3296432,74
176	525113,5301	3295850,91	**214**	525911,5901	3296411,52
177	525184,2901	3295924,42	**215**	525913,4201	3296393,97
178	525215,1101	3295939,5	**216**	525922,8301	3296373,49
179	525273,9757	3295972,524	**217**	525935,4201	3296377,89
180	525289,6201	3295981,3	**218**	525941,9901	3296406,7
181	525346,6301	3296019,42	**219**	525949,2701	3296416,15
182	525423,1701	3296084,56	**220**	525965,5101	3296423,36
183	525437,6201	3296100,56	**221**	526030,8101	3296446,16
184	525452,9901	3296122,57	**222**	526043,4601	3296455,27
185	525459,9325	3296128,571	**223**	526052,3201	3296465,71
186	525495,2301	3296159,08	**224**	526059,3601	3296481,13
187	525524,7801	3296180,07	**225**	526101,2837	3296505,844
188	525530,7501	3296185,89	**226**	526112,1501	3296512,25
189	525534,4601	3296182,72	**227**	526250,5901	3296530,3
190	525548,1101	3296198,68	**228**	526315,7301	3296521,42
191	525544,1501	3296202,08	**229**	526393,1701	3296501,97
192	525578,4201	3296250,75	**230**	526429,8601	3296482,64
193	525606,8001	3296278,21	**231**	526466,4601	3296426,46
194	525639,3701	3296309,58	**232**	526460,3901	3296481,72
195	525646,5501	3296302,21	**233**	526465,0201	3296479,9
196	525661,6001	3296316,85	**234**	526480,7801	3296466,99
197	525653,7601	3296324,91	**235**	526687,4701	3296387,76
198	525680,8801	3296357,47	**236**	526699,7701	3296390,54
199	525721,4801	3296385,23	**237**	526744,5001	3296370,29

Номер точки	Координата X	Координата Y	Номер точки	Координата X	Координата Y
1	2	3	4	5	6
200	525754,4701	3296407,94	**238**	526747,9267	3296369,067
201	525786,0801	3296418,91	**239**	526852,2301	3296331,82
202	525814,8301	3296432,12	**240**	526873,2501	3296316,33
					Система координат МСК 38
241	526968,0301	3296283,59	**279**	528165,5201	3296188,37
242	527069,4739	3296244,81	**280**	528171,1233	3296190,364
243	527120,0901	3296225,46	**281**	528248,7801	3296217,99
244	527251,1801	3296179,95	**282**	528332,2619	3296250,182
245	527252,7527	3296179,52	**283**	528346,7001	3296255,75
246	527300,3601	3296166,49	**284**	528369,5719	3296264,027
247	527367,9901	3296144,12	**285**	528468,4201	3296299,8
248	527438,7301	3296088,96	**286**	528522,0963	3296315,904
249	527416,1701	3296019,35	**287**	528554,7801	3296325,71
250	527371,7501	3295975,16	**288**	528556,6881	3296326,73
251	527308,2501	3295945,68	**289**	528575,7901	3296336,94
252	527311,0701	3295938,48	**290**	528584,9201	3296333,2
253	527326,2043	3295907,555	**291**	528601,1401	3296344,48
254	527420,9569	3295939,703	**292**	528626,5301	3296353,42
255	527447,1201	3295986,2	**293**	528648,6701	3296365,33
256	527469,5001	3296031,42	**294**	528842,9701	3296433,14
257	527476,5301	3296084,13	**295**	528852,6301	3296432,81
258	527579,2301	3296126,17	**296**	528871,8701	3296439,75
259	527630,6201	3296125,26	**297**	528907,7401	3296451,49
260	527672,1201	3296089,3	**298**	528969,8975	3296472,56
261	527727,1563	3296084,409	**299**	528998,2201	3296482,16
262	527804,8231	3296102,198	**300**	529008,1201	3296488,27
263	527889,8707	3296124,708	**301**	529013,7567	3296488,687
264	527951,0885	3296140,911	**302**	529019,8801	3296489,14
265	527992,6957	3296151,924	**303**	529054,6401	3296500,73
266	528027,2787	3296161,077	**304**	529058,3701	3296508,29
267	528031,6121	3296149,815	**305**	529128,6201	3296532,78
268	528129,0801	3296184,01	**306**	529137,0201	3296530,42
269	528044,3601	3296153,57	**307**	529151,1601	3296532,39
270	528051,4801	3296150,94	**308**	529160,0401	3296535,1
271	528102,1401	3296171,19	**309**	529169,6001	3296538,32
272	528113,0401	3296173,31	**310**	529172,1101	3296530,88
273	528122,2101	3296162,96	**311**	529190,6501	3296537,91
274	528150,1201	3296138,91	**312**	529190,3801	3296550,62

Номер точки	Координата X	Координата Y	Номер точки	Координата X	Координата Y
1	2	3	4	5	6
275	528153,8801	3296141,55	**313**	529195,2401	3296553,84
276	528158,1901	3296144,1	**314**	529213,4201	3296560,55
277	528169,3401	3296151,73	**315**	529262,7901	3296571,15
278	528162,3901	3296178,75	**316**	529315,0401	3296589,31
					Система координат МСК 38
317	529319,3301	3296588,83	**355**	530362,1801	3296950,73
318	529324,8701	3296584,3	**356**	530378,2435	3296956,643
319	529327,4901	3296574,2	**357**	530400,1301	3296964,7
320	529327,1701	3296556,84	**358**	530413,1001	3296954,07
321	529327,2601	3296356,68	**359**	530422,8601	3296947,73
322	529363,7301	3296356,31	**360**	530443,5401	3296939,63
323	529363,7701	3296404,26	**361**	530495,4901	3296959,28
324	529367,4201	3296571,05	**362**	530521,4601	3296952,02
325	529377,5301	3296574,8	**363**	530529,8301	3296963,24
326	529368,5501	3296599,05	**364**	530520,2201	3296974,74
327	529429,1585	3296629,183	**365**	530497,9201	3296989,35
328	529453,4901	3296641,28	**366**	530543,5201	3297022,51
329	529482,0703	3296649,862	**367**	530737,3101	3297090,04
330	529500,4801	3296655,39	**368**	530749,6901	3297090,29
331	529510,4901	3296657,06	**369**	530771,0943	3297098,434
332	529526,4801	3296664,04	**370**	530807,6353	3297112,337
333	529555,5501	3296672,81	**371**	530830,4301	3297121,01
334	529564,2501	3296678,06	**372**	530845,3201	3297125,1
335	529677,9701	3296710,82	**373**	530847,4201	3297127,09
336	529683,3101	3296695,93	**374**	530895,5801	3297141,72
337	529698,0001	3296698,56	**375**	530953,6101	3297168,21
338	529705,1301	3296694,22	**376**	531028,1601	3297201,21
339	529706,4201	3296694,82	**377**	531038,6201	3297186,86
340	529698,0001	3296717,23	**378**	531052,8001	3297195,87
341	529878,3501	3296785,2	**379**	531043,6601	3297209,44
342	529913,9923	3296797,946	**380**	531147,9601	3297273,65
343	529922,3751	3296800,943	**381**	531194,7129	3297304,677
344	529956,9983	3296813,325	**382**	531205,2801	3297311,69
345	529970,9183	3296818,302	**383**	531259,2601	3297350,61
346	530123,5801	3296872,87	**384**	531271,3185	3297359,993
347	530177,1401	3296879	**385**	531314,7001	3297393,75
348	530197,4001	3296886,94	**386**	531341,0001	3297415,14
349	530205,1401	3296874,86	**387**	531367,0601	3297436,84

Номер точки	Координата X	Координата Y	Номер точки	Координата X	Координата Y
1	2	3	4	5	6
350	530222,4701	3296886,72	**388**	531419,8401	3297482,4
351	530216,2401	3296895,83	**389**	531471,3101	3297528,79
352	530242,0001	3296907,01	**390**	531526,4609	3297581,317
353	530315,7901	3296933,75	**391**	531566,6201	3297620,22
354	530332,7505	3296940,024	**392**	531604,5801	3297675,29
					Система координат МСК 38
393	531653,4581	3297730,571	**431**	533059,3541	3299346,862
394	531711,1893	3297795,865	**432**	533096,0501	3299376,97
395	531812,4501	3297910,39	**433**	533105,0801	3299368,13
396	531818,2801	3297905,35	**434**	533119,7701	3299383,13
397	531826,8501	3297915,26	**435**	533111,6201	3299391,11
398	531820,9601	3297920,35	**436**	533126,7129	3299419,96
399	532131,2241	3298283,468	**437**	533138,2801	3299442,07
400	532164,2891	3298322,166	**438**	533234,7501	3299555,83
401	532239,6201	3298410,33	**439**	533251,8001	3299572,03
402	532249,8701	3298401,94	**440**	533293,5801	3299619,37
403	532263,1701	3298418,19	**441**	533310,4501	3299643,78
404	532253,2601	3298426,29	**442**	533382,4401	3299726,96
405	532259,7901	3298433,94	**443**	533392,3101	3299739,07
406	532298,2301	3298478,1	**444**	533404,4357	3299754,722
407	532303,2401	3298473,92	**445**	533415,2501	3299768,68
408	532315,6201	3298498,08	**446**	533450,2819	3299809,999
409	532332,7901	3298516	**447**	533460,0501	3299821,52
410	532382,7801	3298572,19	**448**	533505,2401	3299887,8
411	532397,7601	3298592,32	**449**	533536,9201	3299958,16
412	532520,0601	3298732,98	**450**	533559,3075	3299999,573
413	532525,2101	3298728,81	**451**	533620,4801	3300112,73
414	532533,5001	3298738,34	**452**	533633,9101	3300108,95
415	532528,6601	3298742,86	**453**	533639,6001	3300129,16
416	532622,1811	3298850,313	**454**	533628,1101	3300132,4
417	532654,4307	3298887,367	**455**	533644,4601	3300192,17
418	532771,2501	3299021,59	**456**	533723,6201	3300458,15
419	532774,7101	3299018,82	**457**	533749,5601	3300544,94
420	532781,5301	3299019,63	**458**	533783,5301	3300609,58
421	532796,8701	3299041,48	**459**	533823,5901	3300645,22
422	532808,2101	3299062,74	**460**	533872,0101	3300610,81
423	532871,9701	3299140,6	**461**	533882,0401	3300620,46
424	532951,4901	3299233,95	**462**	533857,4265	3300654,205

Номер точки	Координата X	Координата Y	Номер точки	Координата X	Координата Y
1	2	3	4	5	6
425	532957,0501	3299243,9	**463**	533857,0801	3300654,68
426	532992,3801	3299281,72	**464**	533844,3301	3300676,9
427	533004,1101	3299290,66	**465**	533837,6403	3300690,051
428	533009,8901	3299300,47	**466**	533834,9101	3300794,27
429	533039,1501	3299331,8	**467**	533883,0201	3300892,35
430	533056,0001	3299344,11	**468**	533901,2301	3300890,25
					Система координат МСК 38
469	533887,9301	3300905,98	**507**	535469,5401	3302711,14
470	533923,5765	3301014,228	**508**	535507,1401	3302719,05
471	533939,4801	3301062,87	**509**	535556,4601	3302725,34
472	533960,5729	3301126,562	**510**	535616,8901	3302731
473	533985,7453	3301202,994	**511**	535643,1801	3302723,91
474	534035,1133	3301352,893	**512**	535716,6201	3302730,03
475	534054,0047	3301410,254	**513**	535867,8209	3302721,266
476	534161,8375	3301737,672	**514**	535904,0847	3302719,164
477	534248,2959	3301987,021	**515**	535904,8435	3302719,12
478	534254,1421	3302003,818	**516**	535946,8801	3302716,68
479	534310,4615	3302165,641	**517**	536006,6153	3302714,419
480	534361,3301	3302311,8	**518**	536092,7501	3302711,16
481	534370,9101	3302332,23	**519**	536138,7901	3302709,96
482	534396,9701	3302372,92	**520**	536213,8301	3302708,34
483	534427,2501	3302412,17	**521**	536250,9701	3302707,83
484	534444,6501	3302427,88	**522**	536288,8601	3302707,2
485	534449,1701	3302436,99	**523**	536356,3163	3302705,691
486	534472,4501	3302427,33	**524**	536404,2455	3302704,618
487	534479,6401	3302432,73	**525**	536444,8101	3302703,71
488	534465,7101	3302456,24	**526**	536444,7701	3302704,28
489	534477,7401	3302462,33	**527**	536497,5637	3302701,679
490	534514,2001	3302495,61	**528**	536600,8745	3302696,589
491	534561,1001	3302527,42	**529**	536662,0273	3302693,577
492	534563,9301	3302522,16	**530**	536867,0461	3302683,487
493	534594,4501	3302540,17	**531**	536874,5433	3302683,119
494	534591,2201	3302545,37	**532**	536898,6901	3302681,93
495	534654,0001	3302576,16	**533**	537043,6901	3302673,69
496	534692,8801	3302590,21	**534**	537088,1301	3302675,28
497	534756,3601	3302606,2	**535**	537114,0971	3302672,466
498	534765,4801	3302605,59	**536**	537137,8601	3302669,89
499	534916,0251	3302629,623	**537**	537212,9601	3302665,89

Номер точки	Координата X	Координата Y	Номер точки	Координата X	Координата Y
1	2	3	4	5	6
500	534936,1625	3302632,838	**538**	537237,5601	3302669,11
501	534947,0499	3302634,576	**539**	537282,9195	3302660,244
502	535225,9201	3302679,09	**540**	537309,6401	3302655,02
503	535339,9701	3302686,55	**541**	537400,8801	3302605,32
504	535380,3001	3302699,73	**542**	537402,3881	3302602,06
505	535384,9825	3302700,329	**543**	537410,5501	3302584,41
506	535447,1133	3302708,273	**544**	537424,1501	3302586,76
					Система координат МСК 38
545	537425,5301	3302603,3	**583**	538584,5101	3302658,3
546	537503,3501	3302645,1	**584**	538586,2001	3302653,14
547	537534,5401	3302648,17	**585**	538573,2101	3302639,06
548	537566,9001	3302651,36	**586**	538564,6101	3302608,04
549	537587,1901	3302646,68	**587**	538583,6101	3302604,12
550	537600,5101	3302645,13	**588**	538595,8101	3302626,07
551	537619,3801	3302649,07	**589**	538605,9801	3302634,91
552	537631,0301	3302650,26	**590**	538623,4427	3302639,975
553	537636,0101	3302640,56	**591**	538635,5601	3302643,49
554	537641,6801	3302642,57	**592**	538655,0101	3302652,93
555	537681,2671	3302640,831	**593**	538668,7301	3302668,69
556	537712,0101	3302639,48	**594**	538788,1201	3302713,8
557	537758,9801	3302638,29	**595**	538800,6101	3302715,82
558	537787,3101	3302636,32	**596**	538859,7401	3302716,07
559	537799,9255	3302636,199	**597**	538884,7501	3302722,42
560	537812,2501	3302636,08	**598**	538908,4601	3302731,88
561	537833,6201	3302640,24	**599**	538947,8901	3302738,61
562	537902,1401	3302635,91	**600**	538950,0501	3302728,03
563	537932,6301	3302632,24	**601**	538962,8801	3302730,65
564	537987,2101	3302629,2	**602**	538960,6601	3302741,54
565	538115,9143	3302626,104	**603**	538987,5945	3302751,996
566	538135,1701	3302625,64	**604**	539015,4001	3302762,79
567	538135,9301	3302613,46	**605**	539062,6519	3302763,823
568	538148,2701	3302613,85	**606**	539075,8101	3302764,11
569	538148,2601	3302626,05	**607**	539083,8601	3302764,28
570	538221,2239	3302631,345	**608**	539098,4501	3302764,6
571	538240,0101	3302632,72	**609**	539120,7201	3302760,39
572	538307,7501	3302639,67	**610**	539112,5001	3302754,87
573	538323,7201	3302641,39	**611**	539104,0201	3302745,15
574	538343,3657	3302643,56	**612**	539101,2225	3302732,811

Номер точки	Координата X	Координата Y	Номер точки	Координата X	Координата Y
1	2	3	4	5	6
575	538399,4001	3302649,75	**613**	539101,4063	3302717,963
576	538462,6601	3302660,07	**614**	539105,8153	3302704,942
577	538464,3801	3302660,35	**615**	539111,1967	3302698,563
578	538486,4401	3302659,1	**616**	539126,6901	3302705,22
579	538488,6101	3302648,05	**617**	539124,9501	3302722,72
580	538509,2201	3302652,09	**618**	539131,9001	3302734,07
581	538507,4201	3302661,29	**619**	539137,6801	3302739,59
582	538559,1401	3302662,01	**620**	539182,1501	3302742,49
					Система координат МСК 38
621	539205,5601	3302756,61	**659**	540765,3801	3302771,37
622	539210,5401	3302770,06	**660**	540814,5901	3302762,62
623	539282,0701	3302790,95	**661**	540975,0301	3302737,24
624	539368,6901	3302807,37	**662**	541024,2501	3302726,29
625	539373,6701	3302815,82	**663**	541060,1501	3302719,4
626	539396,0005	3302815,694	**664**	541069,3101	3302718,28
627	539423,1501	3302815,54	**665**	541068,4201	3302708,07
628	539436,5801	3302806,59	**666**	541083,2601	3302706,56
629	539449,6401	3302807,65	**667**	541084,2001	3302716,53
630	539448,7701	3302818,45	**668**	541111,8401	3302709,73
631	539476,7257	3302821,238	**669**	541176,1501	3302712,16
632	539507,9401	3302824,35	**670**	541184,5869	3302713,058
633	539570,9001	3302826,71	**671**	541228,2709	3302717,705
634	539596,7301	3302818,71	**672**	541264,1401	3302721,52
635	539604,9701	3302818,34	**673**	541289,7101	3302717,12
636	539640,7901	3302817,44	**674**	541340,3501	3302721,24
637	539653,7001	3302817,73	**675**	541365,1201	3302725,72
638	539656,7801	3302825,73	**676**	541390,4001	3302725,33
639	539764,0201	3302784,12	**677**	541415,6901	3302728,48
640	539767,9001	3302778,2	**678**	541440,7201	3302732,49
641	539777,8927	3302782,681	**679**	541490,1201	3302742,05
642	539854,3101	3302830,06	**680**	541515,7901	3302743,05
643	539922,4101	3302828,04	**681**	541552,7701	3302751,44
644	539996,4501	3302829,57	**682**	541574,3501	3302756,77
645	540072,9533	3302827,96	**683**	541605,3435	3302761,368
646	540081,0201	3302827,86	**684**	541608,1201	3302761,78
647	540185,1597	3302824,632	**685**	541676,8301	3302783,53
648	540226,1595	3302823,361	**686**	541686,3901	3302789,77
649	540294,5701	3302821,24	**687**	541710,9001	3302794,78

Номер точки	Координата X	Координата Y	Номер точки	Координата X	Координата Y
1	2	3	4	5	6
650	540542,1201	3302798,41	**688**	541712,4593	3302794,953
651	540603,0801	3302789,29	**689**	541768,7501	3302801,21
652	540603,0801	3302790,68	**690**	541772,3701	3302794,17
653	540663,8601	3302782,17	**691**	541784,7601	3302798,54
654	540686,0267	3302777,229	**692**	541782,2701	3302805,14
655	540690,2401	3302776,29	**693**	541787,7301	3302807,96
656	540715,4901	3302773,07	**694**	541795,6901	3302815,28
657	540723,5771	3302773,7	**695**	541809,2401	3302823,45
658	540733,0901	3302774,44	**696**	541845,4801	3302849
					Система координат МСК 38
697	541895,7301	3302875,51	**735**	542965,0167	3303783,776
698	541922,5401	3302879,45	**736**	543060,0801	3303872,04
699	541944,9101	3302892,33	**737**	543075,4701	3303879,26
700	541970,8503	3302907,43	**738**	543091,6601	3303899,37
701	542010,0701	3302930,26	**739**	543144,8473	3303947,045
702	542019,8121	3302936,516	**740**	543166,2401	3303966,22
703	542084,6301	3302978,14	**741**	543171,2201	3303975,23
704	542112,6423	3302998,48	**742**	543189,7801	3303992,46
705	542135,8901	3303015,36	**743**	543204,7101	3303997,55
706	542245,6601	3303096,36	**744**	543211,9801	3304013,07
707	542256,5301	3303114,19	**745**	543218,4397	3304019,076
708	542277,0301	3303135,7	**746**	543227,3601	3304027,35
709	542309,3801	3303164,37	**747**	543239,3801	3304032,99
710	542319,9801	3303156,57	**748**	543249,6915	3304041,831
711	542332,4201	3303173,49	**749**	543263,6401	3304053,79
712	542324,0201	3303179,67	**750**	543278,9901	3304067,66
713	542343,2001	3303198,24	**751**	543314,1001	3304099,63
714	542363,7901	3303213,64	**752**	543334,1201	3304114,94
715	542488,3515	3303327,951	**753**	543352,8301	3304125,15
716	542529,6701	3303365,87	**754**	543349,0801	3304140,48
717	542542,7301	3303388,09	**755**	543522,1101	3304302,19
718	542540,4001	3303389,85	**756**	543525,7701	3304298,27
719	542555,6701	3303404,13	**757**	543535,3501	3304307,21
720	542561,1801	3303398,13	**758**	543531,6801	3304311,15
721	542572,7901	3303405,4	**759**	543553,5401	3304331,57
722	542606,8601	3303444,22	**760**	543568,9701	3304339,97
723	542618,9701	3303452,51	**761**	543585,9801	3304358,91
724	542646,5001	3303479,28	**762**	543604,4701	3304375,37

Номер точки	Координата X	Координата Y	Номер точки	Координата X	Координата Y
1	2	3	4	5	6
725	542693,1701	3303520,34	**763**	543620,1089	3304389,821
726	542706,1301	3303543,33	**764**	543622,9101	3304392,41
727	542725,9749	3303561,762	**765**	543650,7801	3304413,16
728	542850,1699	3303677,112	**766**	543655,2301	3304408,81
729	542895,1301	3303718,87	**767**	543658,4101	3304367,72
730	542899,3701	3303714,32	**768**	543667,2801	3304367,85
731	542901,2301	3303680,03	**769**	543671,9301	3304417,23
732	542910,4301	3303688,65	**770**	543758,9901	3304433,74
733	542911,2801	3303717,11	**771**	543801,4101	3304553,81
734	542907,4901	3303730,36	**772**	543844,8201	3304602,53
					Система координат МСК 38
773	543857,9901	3304614,7	**811**	544432,4701	3304804,59
774	543879,3901	3304631,22	**812**	544434,3101	3304854,19
775	543921,1155	3304668,835	**813**	544461,3701	3304858,68
776	543957,5501	3304701,68	**814**	544505,9301	3304850,62
777	544009,6601	3304747,14	**815**	544633,2001	3304800,63
778	544011,6931	3304747,877	**816**	544637,8613	3304797,515
779	544038,4301	3304757,57	**817**	544683,1959	3304767,212
780	544032,0601	3304767,28	**818**	544702,7401	3304749,47
781	544046,5701	3304777,11	**819**	544721,4601	3304736,07
782	544068,3101	3304786,62	**820**	544724,0851	3304733,979
783	544078,3401	3304794,08	**821**	544741,0401	3304720,47
784	544113,7901	3304812,81	**822**	544767,1801	3304697,76
785	544133,2801	3304818,22	**823**	544782,5301	3304682,51
786	544166,3501	3304830,97	**824**	544797,8701	3304667,26
787	544209,0101	3304846,1	**825**	544810,9601	3304651,9
788	544214,8401	3304852,75	**826**	544834,0601	3304623,47
789	544223,5301	3304855,86	**827**	544854,3801	3304594,48
790	544225,8401	3304858,68	**828**	544864,6701	3304578,55
791	544238,3499	3304859,473	**829**	544875,0201	3304558,78
792	544250,4601	3304860,24	**830**	544885,3801	3304539,02
793	544262,9901	3304864,28	**831**	544892,4601	3304524,58
794	544270,4001	3304863,87	**832**	544899,5401	3304510,15
795	544295,3501	3304864,61	**833**	544905,6301	3304493,52
796	544308,0501	3304865,94	**834**	544911,7301	3304476,89
797	544341,7301	3304866,41	**835**	544918,3201	3304455,27
798	544372,4901	3304870,75	**836**	544921,7001	3304440,46
799	544370,7901	3304845,95	**837**	544928,5371	3304413,408

Номер точки	Координата X	Координата Y	Номер точки	Координата X	Координата Y
1	2	3	4	5	6
800	544368,5701	3304842	**838**	544934,1101	3304386,99
801	544360,9601	3304790,7	**839**	544943,3601	3304342,85
802	544362,9201	3304783,11	**840**	544949,1401	3304328,79
803	544367,4501	3304779,05	**841**	544953,1601	3304311,28
804	544365,7701	3304748,18	**842**	544945,3101	3304308,73
805	544368,2801	3304742,14	**843**	544961,9401	3304273,11
806	544371,4401	3304740,67	**844**	544962,1047	3304272,39
807	544376,6201	3304741,36	**845**	544963,3901	3304266,76
808	544403,2771	3304756,695	**846**	544966,3001	3304246,77
809	544426,7001	3304770,17	**847**	544972,1101	3304220,05
810	544433,9601	3304771,28	**848**	544980,9401	3304183,8
					Система координат МСК 38
849	544988,9701	3304149,37	**887**	544738,3601	3302807,34
850	544993,8201	3304124,16	**888**	544725,4081	3302791,622
851	545000,8953	3304093,35	**889**	544640,2601	3302688,29
852	545005,2101	3304074,56	**890**	544632,9501	3302687,6
853	545044,0601	3303890,1	**891**	544593,3801	3302706,91
854	545056,4401	3303834,37	**892**	544586,2601	3302694,35
855	545059,2501	3303821,73	**893**	544580,7901	3302683,47
856	545025,6601	3303813,18	**894**	544578,3001	3302679,01
857	545027,6401	3303804,4	**895**	544607,6301	3302646,44
858	545047,0001	3303808,38	**896**	544501,8901	3302521,84
859	545061,6201	3303811,05	**897**	544478,8701	3302501,31
860	545066,8463	3303787,54	**898**	544460,3301	3302486,8
861	545105,6801	3303612,84	**899**	544436,4285	3302471,265
862	545119,3101	3303543,69	**900**	544429,6201	3302466,84
863	545111,2101	3303541,83	**901**	544397,1201	3302447,6
864	545120,0101	3303515,74	**902**	544387,4021	3302443,534
865	545120,2701	3303467,7	**903**	544376,0401	3302438,78
866	545113,9001	3303396,7	**904**	544350,3401	3302427,34
867	545106,4001	3303347,92	**905**	544324,8001	3302418
868	545090,7201	3303302,52	**906**	544299,2701	3302408,66
869	545066,3401	3303258,22	**907**	544270,5701	3302399,69
870	545057,6001	3303245,9	**908**	544232,5301	3302389,73
871	545043,0301	3303225,36	**909**	544196,6501	3302381,03
872	545018,1301	3303267,5	**910**	544170,0801	3302375,48
873	545012,7501	3303264,53	**911**	544162,4001	3302379,13
874	545040,8001	3303194,32	**912**	544151,8201	3302413,61

Номер точки	Координата X	Координата Y	Номер точки	Координата X	Координата Y
1	2	3	4	5	6
875	545001,5501	3303147,45	**913**	544142,2701	3302410,66
876	544983,4501	3303153,23	**914**	544152,8401	3302376,2
877	544966,1601	3303162,92	**915**	544148,5001	3302369,79
878	544958,5001	3303154,04	**916**	544008,4701	3302348,62
879	544978,6501	3303103,92	**917**	543938,2801	3302326,53
880	544891,7901	3302995,61	**918**	543871,3101	3302296,36
881	544855,1901	3302957,59	**919**	543810,3401	3302261,04
882	544847,5781	3302947,452	**920**	543788,0801	3302244,91
883	544792,7001	3302874,36	**921**	543777,0501	3302236,92
884	544770,5501	3302846,4	**922**	543753,6001	3302223,37
885	544749,6701	3302840,3	**923**	543736,2001	3302211,07
886	544740,8601	3302828,07	**924**	543739,1201	3302206,93
					Система координат МСК 38
925	543706,0301	3302178,33	**963**	542492,0301	3300999,02
926	543675,8201	3302150	**964**	542207,6901	3300723,19
927	543673,6701	3302151,5	**965**	542206,5101	3300724,2
928	543663,1039	3302141,667	**966**	542191,5001	3300709,66
929	543658,9601	3302137,81	**967**	542192,5801	3300708,53
930	543660,3401	3302135,49	**968**	542145,0175	3300662,39
931	543655,2001	3302130,66	**969**	542083,5381	3300602,75
932	543421,5701	3301893,78	**970**	541974,2801	3300496,76
933	543418,3801	3301890,71	**971**	541786,0601	3300314,91
934	543402,1945	3301877,358	**972**	541763,3301	3300296,44
935	543400,6701	3301876,1	**973**	541761,7881	3300294,969
936	543372,8701	3301846,85	**974**	541708,3701	3300243,99
937	543363,4625	3301837,784	**975**	541684,0165	3300216,819
938	543134,0101	3301616,67	**976**	541680,7101	3300213,13
939	543131,1201	3301615,09	**977**	541551,7901	3300088,57
940	543103,6401	3301589,05	**978**	541533,8601	3300074,85
941	543076,1601	3301563,03	**979**	541528,7201	3300070,54
942	543070,7401	3301555,7	**980**	541522,3201	3300060,1
943	543061,9101	3301547,19	**981**	541510,0301	3300048,22
944	543054,8101	3301550,89	**982**	541484,3601	3300043,63
945	543026,7901	3301555,69	**983**	541442,6101	3300054,89
946	543022,0001	3301541,13	**984**	541436,7501	3300036,59
947	543043,9801	3301529,92	**985**	541477,4901	3300016,78
948	542837,4919	3301330,931	**986**	541293,7001	3299839,208
949	542749,6279	3301246,258	**987**	541249,5901	3299796,59

Номер точки	Координата X	Координата Y	Номер точки	Координата X	Координата Y
1	2	3	4	5	6
950	542742,7601	3301239,64	**988**	541240,1771	3299787,548
951	542739,1801	3301242,93	**989**	541019,1801	3299575,26
952	542724,7601	3301227,33	**990**	540921,3087	3299480,313
953	542727,4301	3301224,87	**991**	540857,8533	3299418,753
954	542691,6701	3301190,4	**992**	540575,0923	3299144,441
955	542637,9101	3301139,73	**993**	540559,9801	3299129,78
956	542593,4501	3301126,08	**994**	540531,6601	3299125,3
957	542561,0401	3301090,21	**995**	540507,7901	3299094,47
958	542540,7401	3301101,23	**996**	540490,1701	3299067,76
959	542538,3701	3301101,41	**997**	540493,8101	3299064,33
960	542531,1301	3301090,86	**998**	540297,3801	3298867,3
961	542542,1601	3301072,95	**999**	540288,7753	3298863,287
962	542505,2601	3301040,82	**1000**	540275,6701	3298848,38
					Система координат МСК 38
1001	540258,9301	3298832,33	**1039**	539647,4001	3298075,7
1002	540234,0701	3298806,68	**1040**	539645,9501	3298069,65
1003	540201,4101	3298778,85	**1041**	539637,6401	3298049,91
1004	540166,1901	3298768,57	**1042**	539623,8701	3298027,01
1005	540126,3501	3298727,5	**1043**	539618,7761	3298007,705
1006	540102,5301	3298737,08	**1044**	539618,4001	3298006,28
1007	540098,5101	3298740,21	**1045**	539613,9901	3297975,43
1008	540091,0301	3298731,87	**1046**	539610,1701	3297962,81
1009	540095,3701	3298727,59	**1047**	539608,2701	3297953,53
1010	540103,9301	3298706,62	**1048**	539607,4701	3297945,26
1011	540061,3801	3298665,24	**1049**	539607,2201	3297939,17
1012	540052,4901	3298633,44	**1050**	539605,5801	3297925,44
1013	540006,2501	3298579,61	**1051**	539603,1501	3297906,63
1014	539982,9801	3298558,34	**1052**	539601,7201	3297900
1015	539975,7901	3298565,24	**1053**	539597,8401	3297874,57
1016	539960,2001	3298550,56	**1054**	539596,2501	3297848,4
1017	539967,0601	3298543,48	**1055**	539595,2701	3297814,25
1018	539943,0901	3298521,13	**1056**	539595,0001	3297792,31
1019	539919,1201	3298498,77	**1057**	539594,7787	3297774,952
1020	539903,9061	3298484,866	**1058**	539594,7201	3297770,36
1021	539894,1501	3298475,95	**1059**	539596,9701	3297724,07
1022	539872,5401	3298454,73	**1060**	539600,0101	3297693,21
1023	539862,7801	3298444,91	**1061**	539604,3501	3297663,24
1024	539853,0201	3298435,09	**1062**	539607,8301	3297627,22

Номер точки	Координата X	Координата Y	Номер точки	Координата X	Координата Y
1	2	3	4	5	6
1025	539838,6801	3298419,95	**1063**	539614,9901	3297577,76
1026	539822,3401	3298402,7	**1064**	539623,8501	3297535,84
1027	539794,4601	3298370,68	**1065**	539629,6001	3297496,08
1028	539770,5077	3298339,097	**1066**	539628,4901	3297470,07
1029	539763,4801	3298329,83	**1067**	539637,7601	3297469,99
1030	539744,7901	3298310,78	**1068**	539640,1101	3297458,9
1031	539724,2001	3298282,19	**1069**	539642,7601	3297439,34
1032	539700,4601	3298243,6	**1070**	539644,4401	3297427,66
1033	539682,4701	3298198,33	**1071**	539646,1301	3297415,97
1034	539670,9301	3298173,19	**1072**	539648,5201	3297396,54
1035	539664,9379	3298156,863	**1073**	539653,0501	3297371,03
1036	539664,6101	3298155,97	**1074**	539660,6001	3297319,36
1037	539664,6101	3298144,24	**1075**	539666,6401	3297273,2
1038	539650,2401	3298094,55	**1076**	539675,0001	3297234,88
					Система координат МСК 38
1077	539688,3527	3297141,373	**1115**	539855,1701	3296096,51
1078	539688,5001	3297140,34	**1116**	539880,6601	3296012,74
1079	539714,6819	3297006,917	**1117**	539881,2501	3296005,97
1080	539719,8401	3296980,63	**1118**	539884,3101	3295991,33
1081	539684,4601	3296981,3	**1119**	539887,6801	3295983,52
1082	539684,3001	3296973,3	**1120**	539893,1187	3295952,834
1083	539719,6901	3296972,63	**1121**	539894,7599	3295939,862
1084	539723,0101	3296953,81	**1122**	539895,5063	3295933,166
1085	539723,3601	3296928,09	**1123**	539896,5295	3295923,981
1086	539729,0601	3296903,11	**1124**	539897,1401	3295917,94
1087	539737,3701	3296853,36	**1125**	539901,1001	3295898,06
1088	539740,3801	3296829,33	**1126**	539905,0601	3295878,18
1089	539743,7901	3296813,21	**1127**	539907,9001	3295858,3
1090	539734,1901	3296810,63	**1128**	539909,2501	3295848,55
1091	539738,0701	3296790,13	**1129**	539909,8101	3295843,55
1092	539751,1201	3296791,51	**1130**	539909,9517	3295842,748
1093	539754,8401	3296773,45	**1131**	539911,0001	3295836,8
1094	539766,9901	3296704,61	**1132**	539915,3501	3295819,46
1095	539761,3301	3296681,1	**1133**	539916,8701	3295808,42
1096	539768,5001	3296656,27	**1134**	539917,8701	3295794,68
1097	539775,2601	3296606,04	**1135**	539923,6301	3295770,7
1098	539776,8995	3296595,783	**1136**	539926,1919	3295757,578
1099	539782,8601	3296558,49	**1137**	539928,9001	3295743,51

Номер точки	Координата X	Координата Y	Номер точки	Координата X	Координата Y
1	2	3	4	5	6
1100	539783,4201	3296532,43	**1138**	539932,2801	3295720,94
1101	539789,6701	3296507,41	**1139**	539934,5401	3295693,23
1102	539794,2701	3296481,57	**1140**	539937,3601	3295670,9
1103	539797,8569	3296464,52	**1141**	539942,7901	3295660,03
1104	539807,0201	3296420,96	**1142**	539956,7901	3295573,11
1105	539807,3501	3296416,02	**1143**	539982,9001	3295414,82
1106	539799,7201	3296400,42	**1144**	539983,4001	3295412,14
1107	539801,1201	3296385,5	**1145**	539975,6901	3295410,12
1108	539815,8201	3296372,71	**1146**	539979,3301	3295389,66
1109	539819,7501	3296343,14	**1147**	539987,5501	3295390,32
1110	539821,7601	3296319,21	**1148**	539997,4001	3295338,59
1111	539824,8001	3296306,54	**1149**	539997,7701	3295336,62
1112	539827,1801	3296270,66	**1150**	539998,1001	3295334,65
1113	539791,7001	3296187,49	**1151**	540010,1603	3295263,711
1114	539804,4001	3296169,3	**1152**	540027,3215	3295162,767
					Система координат МСК 38
1153	540042,0301	3295076,25	**1191**	540976,0201	3294028,22
1154	540041,1901	3295054,99	**1192**	541027,5601	3293995,05
1155	540048,8701	3295002,64	**1193**	541070,5001	3293969,38
1156	540051,0201	3294992,02	**1194**	541157,4901	3293903,11
1157	540053,1301	3294981,58	**1195**	541244,2001	3293824,38
1158	540080,8901	3294831,84	**1196**	541270,2767	3293794,38
1159	540084,7001	3294825,39	**1197**	541292,1901	3293769,17
1160	540094,4801	3294808,84	**1198**	541355,9325	3293697,499
1161	540109,3601	3294761,06	**1199**	541415,7601	3293630,23
1162	540112,0901	3294735,39	**1200**	541495,3901	3293542,24
1163	540121,0501	3294710,7	**1201**	541592,5801	3293437,92
1164	540134,2501	3294688,51	**1202**	541690,9343	3293335,377
1165	540150,0001	3294652,87	**1203**	541696,1101	3293329,98
1166	540167,0937	3294620,846	**1204**	541773,3135	3293237,83
1167	540179,4001	3294597,79	**1205**	541777,1501	3293233,25
1168	540187,3601	3294572,9	**1206**	541922,3601	3293096,63
1169	540245,0901	3294487,46	**1207**	541962,4701	3293059,77
1170	540250,2979	3294482,125	**1208**	542039,1001	3293010,87
1171	540262,3001	3294469,83	**1209**	542072,3301	3292987,42
1172	540295,0401	3294430,8	**1210**	542079,8667	3292982,388
1173	540325,8701	3294390,1	**1211**	542135,7201	3292945,1
1174	540367,5201	3294359,19	**1212**	542151,0901	3292951,08

Номер точки	Координата X	Координата Y	Номер точки	Координата X	Координата Y
1	2	3	4	5	6
1175	540410,2801	3294322,08	**1213**	542182,9501	3292938,69
1176	540461,8501	3294285,48	**1214**	542180,7301	3292931,67
1177	540459,9701	3294278,78	**1215**	542194,6801	3292927,64
1178	540343,2201	3294333,28	**1216**	542197,9101	3292937,69
1179	540340,8001	3294328,92	**1217**	542213,8501	3292933,84
1180	540455,0673	3294275,897	**1218**	542240,6301	3292933,1
1181	540457,5601	3294274,74	**1219**	542274,3401	3292934,4
1182	540536,9901	3294227,58	**1220**	542309,9581	3292941,011
1183	540576,1001	3294201,52	**1221**	542317,2301	3292936,05
1184	540618,8701	3294179,13	**1222**	542371,8101	3292916,88
1185	540664,0457	3294162,867	**1223**	542391,8201	3292905,75
1186	540723,7001	3294141,39	**1224**	542413,4101	3292887,95
1187	540796,4601	3294104,01	**1225**	542434,3101	3292877,22
1188	540866,8101	3294084,13	**1226**	542471,5309	3292854,174
1189	540877,2487	3294078,786	**1227**	542479,3701	3292849,32
1190	540940,5359	3294046,386	**1228**	542525,9301	3292826,49
					Система координат МСК 38
1229	542576,9871	3292804,201	**1267**	543821,8541	3291672,841
1230	542641,6801	3292775,96	**1268**	543860,7201	3291651,61
1231	542619,8901	3292756,78	**1269**	543866,6201	3291661,9
1232	542641,9301	3292752,57	**1270**	543881,7001	3291658,5
1233	542661,2301	3292752,58	**1271**	543905,3701	3291650,22
1234	542733,5301	3292740,24	**1272**	543927,8801	3291637,21
1235	542775,3101	3292716,57	**1273**	543950,0601	3291626,01
1236	542777,3701	3292719,69	**1274**	543999,3001	3291602,62
1237	542736,4801	3292745,55	**1275**	544075,0301	3291572
1238	542738,1701	3292753,56	**1276**	544072,1801	3291563,41
1239	542763,5201	3292756,13	**1277**	544012,8101	3291574,57
1240	542786,5701	3292754,37	**1278**	543983,9501	3291578,32
1241	542873,2601	3292728,31	**1279**	543983,2601	3291575,24
1242	542900,9421	3292716,002	**1280**	544013,9701	3291568,01
1243	542916,3301	3292709,16	**1281**	544071,4101	3291558,77
1244	542938,2301	3292702,23	**1282**	544078,3077	3291556,084
1245	542987,0921	3292676,602	**1283**	544168,5701	3291520,94
1246	542993,1001	3292673,45	**1284**	544200,8705	3291506,581
1247	542977,1101	3292650,65	**1285**	544262,6901	3291479,1
1248	543035,1001	3292618,01	**1286**	544282,3901	3291494,94
1249	543140,6801	3292551,93	**1287**	544373,4301	3291456,74

Номер точки	Координата X	Координата Y	Номер точки	Координата X	Координата Y
1	2	3	4	5	6
1250	543157,3701	3292542,54	**1288**	544423,4001	3291430,94
1251	543166,1101	3292532,32	**1289**	544453,6101	3291410,87
1252	543175,0301	3292515,23	**1290**	544463,4547	3291400,947
1253	543194,8801	3292493,39	**1291**	544471,2001	3291393,14
1254	543252,8401	3292412,32	**1292**	544519,4901	3291357,46
1255	543326,9101	3292303,43	**1293**	544544,1681	3291335,263
1256	543333,6471	3292290,297	**1294**	544575,1101	3291307,43
1257	543401,1657	3292158,679	**1295**	544601,9401	3291280,43
1258	543455,4801	3292052,8	**1296**	544641,8701	3291234,37
1259	543505,7101	3291971,19	**1297**	544671,2301	3291192,65
1260	543543,3501	3291923,01	**1298**	544700,5801	3291144,2
1261	543561,8201	3291897,61	**1299**	544716,5375	3291111,469
1262	543574,4101	3291881,63	**1300**	544740,4601	3291062,4
1263	543633,4201	3291815,14	**1301**	544753,8001	3291043,46
1264	543721,8601	3291738,82	**1302**	544771,6001	3290986,56
1265	543739,9895	3291726,757	**1303**	544774,1479	3290975,066
1266	543817,1701	3291675,4	**1304**	544784,8001	3290927,01
					Система координат МСК 38
1305	544790,5001	3290878,48	**1343**	543968,5401	3289822,64
1306	544792,3101	3290752,83	**1344**	543970,5501	3289812,77
1307	544799,1801	3290649,04	**1345**	543920,2201	3289796,51
1308	544791,4501	3290633,87	**1346**	543859,2101	3289792,86
1309	544792,3201	3290584,66	**1347**	543834,5501	3289790,21
1310	544789,1301	3290537,64	**1348**	543714,6701	3289782,96
1311	544796,7701	3290527,83	**1349**	543618,0301	3289775,89
1312	544793,6601	3290476,71	**1350**	543618,0001	3289772,46
1313	544788,7701	3290430,75	**1351**	543847,4501	3289783,95
1314	544782,0901	3290394,25	**1352**	543848,5801	3289772,33
1315	544768,4301	3290352,11	**1353**	543820,7901	3289756,64
1316	544760,3301	3290339,59	**1354**	543740,6277	3289741,667
1317	544741,6101	3290304,45	**1355**	543734,8101	3289740,58
1318	544731,3901	3290292,19	**1356**	543681,3301	3289732,6
1319	544737,4301	3290285,18	**1357**	543654,4201	3289731,71
1320	544722,2301	3290265,17	**1358**	543627,0801	3289728,53
1321	544704,6801	3290181,51	**1359**	543623,6101	3289738,02
1322	544700,9001	3290157,35	**1360**	543604,6401	3289730,65
1323	544686,2001	3290137,88	**1361**	543606,6601	3289724,21
1324	544600,3901	3290055,68	**1362**	543582,1801	3289699,85

Номер точки	Координата X	Координата Y	Номер точки	Координата X	Координата Y
1	2	3	4	5	6
1325	544586,2801	3290058,92	**1363**	543569,8381	3289693,293
1326	544559,7601	3290035,84	**1364**	543552,1401	3289683,89
1327	544525,7801	3290003,35	**1365**	543534,2501	3289688,96
1328	544488,9401	3289974,09	**1366**	543510,4701	3289681,9
1329	544478,6701	3289986,45	**1367**	543442,7501	3289666,07
1330	544444,7801	3289961,87	**1368**	543421,5301	3289660,24
1331	544418,1201	3289953,85	**1369**	543391,3501	3289664,11
1332	544341,3601	3289927,43	**1370**	543346,3401	3289668,1
1333	544332,5009	3289925,181	**1371**	543345,9701	3289665,25
1334	544300,3501	3289917,02	**1372**	543408,2801	3289656,11
1335	544201,3501	3289892,73	**1373**	543389,3401	3289649,09
1336	544136,9601	3289875,98	**1374**	543374,0459	3289645,341
1337	544091,7269	3289863,078	**1375**	543365,6001	3289643,27
1338	544067,3701	3289856,13	**1376**	543344,3301	3289626,59
1339	543983,9117	3289833,178	**1377**	543299,2601	3289622,57
1340	543969,1201	3289829,11	**1378**	543220,3901	3289631,51
1341	543882,0801	3289819,61	**1379**	543215,9571	3289640,781
1342	543882,1901	3289815,95	**1380**	543214,7001	3289643,41
					Система координат МСК 38
1381	543196,4801	3289636,32	**1419**	542105,7401	3288768,6
1382	543200,4101	3289622,33	**1420**	542106,6301	3288765,64
1383	543185,4139	3289604,465	**1421**	542197,3701	3288788,25
1384	543171,1401	3289587,46	**1422**	542198,0801	3288778,64
1385	543147,5001	3289583,05	**1423**	542179,4497	3288761,974
1386	543129,9601	3289571,13	**1424**	542124,4901	3288712,81
1387	543100,6201	3289565,25	**1425**	542104,5501	3288699,21
1388	543074,4501	3289557,82	**1426**	542082,4101	3288688,76
1389	543049,9301	3289549,26	**1427**	542066,2001	3288666,8
1390	543026,7901	3289540,08	**1428**	542043,6301	3288655,69
1391	543002,7701	3289528,24	**1429**	542039,6001	3288663,56
1392	542982,9401	3289516,32	**1430**	542023,0001	3288654,62
1393	542982,4617	3289516,001	**1431**	542024,3101	3288652,08
1394	542951,8701	3289495,57	**1432**	542020,4701	3288649,21
1395	542935,7901	3289483,59	**1433**	541970,1401	3288638,87
1396	542920,0201	3289471,05	**1434**	541936,2901	3288639,73
1397	542914,8101	3289475,02	**1435**	541974,5801	3288661,91
1398	542869,2201	3289456,34	**1436**	542001,9301	3288671,38
1399	542831,4101	3289441,09	**1437**	542001,4001	3288673,77

Номер точки	Координата X	Координата Y	Номер точки	Координата X	Координата Y
1	2	3	4	5	6
1400	542826,3701	3289418,28	**1438**	541971,7601	3288666,79
1401	542807,7095	3289400,004	**1439**	541944,9801	3288651,81
1402	542793,8301	3289386,41	**1440**	541935,3711	3288645,891
1403	542763,1701	3289353,56	**1441**	541931,7501	3288643,66
1404	542766,0501	3289343,4	**1442**	541920,6001	3288642,66
1405	542755,6901	3289333,48	**1443**	541896,4801	3288638,29
1406	542721,6801	3289306,35	**1444**	541873,6001	3288630,7
1407	542721,5405	3289306,203	**1445**	541861,8301	3288624,865
1408	542600,0801	3289178,59	**1446**	541851,4101	3288619,7
1409	542494,5201	3289076,48	**1447**	541848,2501	3288617,6
1410	542462,1401	3289043,78	**1448**	541829,2801	3288604,82
1411	542425,0201	3289003,22	**1449**	541784,3501	3288585,87
1412	542391,7101	3288964,42	**1450**	541773,3135	3288579,801
1413	542372,7501	3288938,52	**1451**	541761,6201	3288573,37
1414	542330,0801	3288911,82	**1452**	541745,5323	3288581,745
1415	542322,1101	3288905,34	**1453**	541720,0501	3288595,01
1416	542276,2501	3288861,92	**1454**	541712,1701	3288599,96
1417	542234,2801	3288818,56	**1455**	541690,0301	3288602,98
1418	542195,5701	3288794,01	**1456**	541691,3001	3288611,18
					Система координат МСК 38
1457	541674,2701	3288614,22	**1495**	540171,1747	3288046,963
1458	541657,9401	3288614,01	**1496**	540160,8001	3288029,24
1459	541504,4501	3288580,87	**1497**	540126,5201	3287961,22
1460	541429,0583	3288573,835	**1498**	540115,2057	3287932,352
1461	541365,1929	3288567,875	**1499**	540110,0001	3287919,07
1462	541199,1501	3288552,38	**1500**	540091,2601	3287846,94
1463	541005,7919	3288562,445	**1501**	540089,4201	3287837,17
1464	540976,6801	3288563,96	**1502**	540082,4601	3287823,8
1465	540926,9701	3288579,04	**1503**	540080,6301	3287814,78
1466	540914,2701	3288579,9	**1504**	540072,9201	3287796,15
1467	540903,4941	3288578,923	**1505**	540070,7301	3287789,67
1468	540893,7601	3288578,04	**1506**	540048,2101	3287767,24
1469	540817,3801	3288561,75	**1507**	540032,0801	3287771,28
1470	540789,0201	3288550,02	**1508**	540015,9301	3287728,89
1471	540750,7701	3288540,86	**1509**	540011,1801	3287705,1
1472	540725,5001	3288526,42	**1510**	540026,5101	3287701,84
1473	540708,3901	3288522,87	**1511**	540035,0501	3287673,05
1474	540655,5601	3288497,64	**1512**	540024,8801	3287577,69

Номер точки	Координата X	Координата Y	Номер точки	Координата X	Координата Y
1	2	3	4	5	6
1475	540633,4601	3288493,34	**1513**	540020,0001	3287541,67
1476	540634,0101	3288489,23	**1514**	539994,9101	3287421,46
1477	540608,2401	3288477,04	**1515**	539977,1701	3287348,03
1478	540586,9201	3288475,59	**1516**	539973,4101	3287323,51
1479	540586,8901	3288473,23	**1517**	539963,4273	3287280,818
1480	540636,7501	3288471,52	**1518**	539953,0629	3287236,496
1481	540640,3501	3288465,06	**1519**	539899,5501	3287007,65
1482	540633,2801	3288456,39	**1520**	539893,7401	3286981,24
1483	540580,1801	3288434,36	**1521**	539900,8101	3286975,41
1484	540565,1675	3288426,642	**1522**	539857,2701	3286786,01
1485	540493,3891	3288389,741	**1523**	539842,6801	3286738,6
1486	540481,5801	3288383,67	**1524**	539837,1401	3286713,67
1487	540441,6901	3288358,6	**1525**	539835,5939	3286704,789
1488	540374,2601	3288307,08	**1526**	539825,3401	3286645,89
1489	540290,3701	3288226,29	**1527**	539821,9301	3286622,27
1490	540220,4401	3288131,11	**1528**	539816,4633	3286592,896
1491	540200,9301	3288097,79	**1529**	539808,6901	3286551,13
1492	540189,6201	3288104,88	**1530**	539804,0801	3286540,47
1493	540178,3901	3288087,1	**1531**	539796,8201	3286477,91
1494	540190,3101	3288079,65	**1532**	539795,2601	3286463,91
					Система координат МСК 38
1533	539793,5401	3286445,71	**1571**	540019,2901	3285401,68
1534	539791,4801	3286413,02	**1572**	540024,4301	3285392,69
1535	539792,2601	3286405,3	**1573**	540031,1001	3285384,17
1536	539789,9501	3286372,64	**1574**	540100,8101	3285246,83
1537	539783,4401	3286369,97	**1575**	540074,5301	3285280,81
1538	539784,5201	3286273,8	**1576**	540069,2901	3285276,96
1539	539789,4101	3286198,42	**1577**	540081,8101	3285258,11
1540	539789,9201	3286191,2	**1578**	540107,6901	3285223,33
1541	539790,8201	3286183,14	**1579**	540134,9101	3285170,81
1542	539797,1501	3286180,26	**1580**	540138,8301	3285155,35
1543	539799,9001	3286146,39	**1581**	540159,5201	3285124,98
1544	539801,9417	3286129,213	**1582**	540182,0701	3285082
1545	539809,5401	3286065,28	**1583**	540239,2601	3284968,32
1546	539821,2001	3286003,31	**1584**	540281,3501	3284878,87
1547	539824,7101	3285958,52	**1585**	540295,0901	3284857,31
1548	539821,4401	3285945,9	**1586**	540302,5177	3284841,774
1549	539829,0101	3285896,08	**1587**	540342,7801	3284757,55

Номер точки	Координата X	Координата Y	Номер точки	Координата X	Координата Y
1	2	3	4	5	6
1550	539842,1201	3285868,04	**1588**	540342,8813	3284757,345
1551	539855,2601	3285828,46	**1589**	540382,5801	3284676,91
1552	539827,3301	3285723,5	**1590**	540404,1801	3284632,1
1553	539802,7601	3285717,81	**1591**	540412,9201	3284623,12
1554	539803,3501	3285702,78	**1592**	540514,4801	3284419,09
1555	539832,5901	3285701,47	**1593**	540516,0001	3284409,61
1556	539908,0201	3285629,66	**1594**	540545,6301	3284356,52
1557	539913,0401	3285618,98	**1595**	540557,6463	3284332,387
1558	539915,7101	3285614,72	**1596**	540561,0801	3284325,49
1559	539924,3001	3285595,34	**1597**	540561,9501	3284320,44
1560	539935,7601	3285573,42	**1598**	540595,4701	3284253,27
1561	539940,5401	3285558,9	**1599**	540613,5701	3284208,76
1562	539934,0701	3285556,09	**1600**	540624,6201	3284184,29
1563	539950,4601	3285518,3	**1601**	540636,1113	3284161,37
1564	539956,5701	3285520,91	**1602**	540637,5201	3284158,56
1565	539964,6901	3285507,23	**1603**	540645,0501	3284146,05
1566	539972,0601	3285488,66	**1604**	540659,8001	3284117,48
1567	539988,4901	3285461,22	**1605**	540678,9001	3284073,18
1568	539982,5301	3285454,42	**1606**	540682,1601	3284060,74
1569	540001,5501	3285436,28	**1607**	540678,3101	3284058,89
1570	540017,6319	3285404,914	**1608**	540694,8901	3284020,4
					Система координат МСК 38
1609	540704,0801	3284021,59	**1647**	540867,7701	3282820,45
1610	540711,6801	3284010,34	**1648**	540863,6001	3282779,31
1611	540721,2401	3283976,81	**1649**	540830,9401	3282668,07
1612	540736,6501	3283935,64	**1650**	540828,7901	3282653,18
1613	540743,9401	3283919,9	**1651**	540844,4501	3282645,55
1614	540763,2301	3283868,17	**1652**	540840,9001	3282618,58
1615	540771,6501	3283844,32	**1653**	540842,7801	3282600,63
1616	540779,5621	3283822,55	**1654**	540872,7201	3282583,83
1617	540811,8701	3283733,65	**1655**	540916,5201	3282887,83
1618	540826,0209	3283680,489	**1656**	540926,6001	3282980,04
1619	540838,3901	3283634,02	**1657**	540931,5501	3283031,52
1620	540853,8201	3283565,89	**1658**	540935,0389	3283138,458
1621	540849,8201	3283561,22	**1659**	540935,1401	3283141,56
1622	540851,0901	3283550,64	**1660**	540935,1213	3283168,519
1623	540853,8101	3283548,15	**1661**	540935,0901	3283212,74
1624	540859,4701	3283521,93	**1662**	540931,0701	3283286,06

Номер точки	Координата X	Координата Y	Номер точки	Координата X	Координата Y
1	2	3	4	5	6
1625	540862,0201	3283515,56	**1663**	540928,6701	3283317,94
1626	540863,0801	3283509,76	**1664**	540927,9001	3283328,17
1627	540862,0001	3283498,8	**1665**	540926,2501	3283337,9
1628	540866,2801	3283496,34	**1666**	540908,0501	3283445,27
1629	540867,2101	3283490,96	**1667**	540902,9701	3283476,93
1630	540874,5701	3283442,51	**1668**	540897,3501	3283500,26
1631	540868,9301	3283435,23	**1669**	540886,4301	3283564,49
1632	540872,5301	3283409,27	**1670**	540868,7901	3283642,1
1633	540878,2101	3283384,5	**1671**	540847,7169	3283721,309
1634	540882,1201	3283361,06	**1672**	540845,0001	3283731,52
1635	540884,3101	3283336,77	**1673**	540872,0001	3283843,36
1636	540885,5301	3283311,41	**1674**	540903,4501	3283846,33
1637	540885,8801	3283286,05	**1675**	540930,2901	3283842,72
1638	540889,6901	3283261,13	**1676**	540938,1801	3283857,67
1639	540891,8901	3283171,24	**1677**	540912,2601	3283870
1640	540891,7295	3283111,599	**1678**	540895,9701	3283874,08
1641	540891,6401	3283078,43	**1679**	540859,1201	3283872,88
1642	540889,0051	3283019,029	**1680**	540809,8701	3283902,37
1643	540886,5901	3282964,59	**1681**	540791,6201	3283917,67
1644	540884,1801	3282940,8	**1682**	540781,2101	3283943,06
1645	540879,9201	3282915,04	**1683**	540810,0601	3283932,06
1646	540874,1301	3282866,71	**1684**	540812,2101	3283937,67
					Система координат МСК 38
1685	540777,5901	3283950,86	**1723**	540059,6201	3285404,78
1686	540766,8201	3283974,07	**1724**	540058,3101	3285423,99
1687	540761,9101	3283988,42	**1725**	540028,2901	3285478,66
1688	540754,1701	3284005,74	**1726**	540014,5901	3285508,85
1689	540761,6601	3284019,49	**1727**	540013,9201	3285511,57
1690	540752,5201	3284055,47	**1728**	540019,2001	3285514,06
1691	540744,9101	3284053,44	**1729**	540004,3401	3285547,97
1692	540727,3401	3284084,18	**1730**	539998,4901	3285545,29
1693	540729,1101	3284094,18	**1731**	539995,9501	3285548,29
1694	540716,9501	3284115,26	**1732**	539986,7501	3285564,03
1695	540699,4501	3284137,64	**1733**	539984,4401	3285583,13
1696	540686,1701	3284159,03	**1734**	539974,6201	3285600,94
1697	540682,3401	3284166,99	**1735**	539963,2101	3285649,9
1698	540677,7201	3284178,4	**1736**	539975,3401	3285732,36
1699	540664,0101	3284204,11	**1737**	539984,7201	3285735,79

Номер точки	Координата X	Координата Y	Номер точки	Координата X	Координата Y
1	2	3	4	5	6
1700	540653,6201	3284227,6	**1738**	540040,7501	3285760,72
1701	540571,5101	3284382,54	**1739**	540025,3501	3285797,64
1702	540515,7701	3284501,18	**1740**	539962,4301	3285770,22
1703	540504,6861	3284524,11	**1741**	539955,1601	3285776,92
1704	540494,5795	3284545,017	**1742**	539949,4801	3285782,15
1705	540486,0701	3284562,62	**1743**	539906,4101	3285821,76
1706	540451,5101	3284627,55	**1744**	539892,4901	3285853,96
1707	540437,1001	3284657,06	**1745**	539878,3201	3285895,96
1708	540419,4701	3284695,94	**1746**	539871,2701	3285936,76
1709	540405,8201	3284718,24	**1747**	539865,8701	3285949,89
1710	540392,6901	3284741,28	**1748**	539854,7901	3286014,5
1711	540370,2901	3284784,49	**1749**	539845,1301	3286069,53
1712	540350,6801	3284829,83	**1750**	539870,5701	3286147,84
1713	540316,6401	3284897,3	**1751**	539868,9901	3286161,42
1714	540292,9901	3284940,62	**1752**	539829,0501	3286248,34
1715	540270,9401	3284985,52	**1753**	539827,0701	3286303,43
1716	540259,5601	3285011,08	**1754**	539831,2801	3286387,11
1717	540214,6101	3285097,78	**1755**	539828,6301	3286411,86
1718	540201,6599	3285125,23	**1756**	539830,6601	3286440,87
1719	540193,7201	3285142,06	**1757**	539834,3943	3286470,875
1720	540188,6001	3285155,73	**1758**	539842,8301	3286538,66
1721	540179,5601	3285157,15	**1759**	539855,2381	3286605,464
1722	540126,8347	3285266,008	**1760**	539861,0101	3286636,54
					Система координат МСК 38
1761	539935,7901	3286947,79	**1799**	540966,7001	3288491,03
1762	539992,7145	3287200,497	**1800**	541001,5801	3288494,9
1763	540017,2133	3287309,257	**1801**	541016,9001	3288503,38
1764	540040,1001	3287410,86	**1802**	541027,8485	3288502,826
1765	540087,0701	3287619,32	**1803**	541040,4001	3288502,19
1766	540094,4501	3287635,46	**1804**	541109,8101	3288502,26
1767	540121,3401	3287713,74	**1805**	541183,2101	3288504,49
1768	540128,2001	3287714,46	**1806**	541203,0201	3288503,55
1769	540133,9201	3287753,68	**1807**	541329,4901	3288505,54
1770	540134,5101	3287766,75	**1808**	541342,0191	3288505,506
1771	540154,2401	3287806,92	**1809**	541371,8075	3288505,424
1772	540173,8801	3287912	**1810**	541373,1101	3288505,42
1773	540183,6101	3287945,6	**1811**	541391,5601	3288505,15
1774	540193,2201	3287984,42	**1812**	541416,6201	3288499,69

Номер точки	Координата X	Координата Y	Номер точки	Координата X	Координата Y
1	2	3	4	5	6
1775	540192,6401	3288008,54	**1813**	541484,4301	3288496,22
1776	540204,3901	3288030,63	**1814**	541539,1301	3288485,75
1777	540219,4501	3288052,24	**1815**	541564,0901	3288478,49
1778	540223,7901	3288060,37	**1816**	541591,4801	3288472,37
1779	540232,2401	3288056,49	**1817**	541619,6501	3288479,38
1780	540240,5501	3288072,48	**1818**	541637,1901	3288489,44
1781	540234,4901	3288076,36	**1819**	541645,1101	3288471,42
1782	540252,6901	3288099,61	**1820**	541655,7001	3288474,44
1783	540286,7901	3288154,85	**1821**	541664,4701	3288487,03
1784	540306,8701	3288181,01	**1822**	541667,2101	3288504,35
1785	540348,7801	3288230,86	**1823**	541694,7801	3288512,02
1786	540383,5901	3288265,9	**1824**	541718,7801	3288521,66
1787	540408,7801	3288287,9	**1825**	541727,8533	3288527,542
1788	540458,7501	3288325,9	**1826**	541745,4501	3288538,95
1789	540502,2501	3288353,47	**1827**	541755,8601	3288541,07
1790	540515,9201	3288362,01	**1828**	541792,5201	3288530,26
1791	540526,9859	3288367,714	**1829**	541823,6401	3288532,49
1792	540593,7901	3288402,15	**1830**	541825,5689	3288532,943
1793	540604,5143	3288406,67	**1831**	541845,4301	3288537,61
1794	540677,9301	3288437,61	**1832**	541909,1501	3288562,53
1795	540723,8201	3288452,39	**1833**	541964,4501	3288587,69
1796	540799,6801	3288471,12	**1834**	541985,5101	3288599,81
1797	540882,5205	3288482,763	**1835**	542044,3001	3288608,41
1798	540911,6701	3288486,86	**1836**	542049,9701	3288597,87
					Система координат МСК 38
1837	542068,9601	3288605,99	**1875**	543228,7001	3289515,49
1838	542066,1201	3288615,61	**1876**	543233,1101	3289498,53
1839	542110,3401	3288639,47	**1877**	543251,4601	3289501,94
1840	542117,5663	3288644,561	**1878**	543263,6301	3289497,52
1841	542131,5601	3288654,42	**1879**	543276,4101	3289495,93
1842	542167,4001	3288693,49	**1880**	543296,4401	3289524,22
1843	542211,1601	3288719,71	**1881**	543330,5381	3289583,208
1844	542229,7207	3288735,429	**1882**	543331,5101	3289584,89
1845	542250,1501	3288752,73	**1883**	543375,3001	3289607,41
1846	542271,2001	3288777,2	**1884**	543402,5101	3289606,33
1847	542286,6601	3288788,65	**1885**	543473,9263	3289626,581
1848	542330,0101	3288814,61	**1886**	543522,2001	3289640,27
1849	542346,8701	3288834,69	**1887**	543544,2401	3289652,25

Номер точки	Координата X	Координата Y	Номер точки	Координата X	Координата Y
1	2	3	4	5	6
1850	542389,6801	3288897,89	**1888**	543594,3501	3289652,78
1851	542410,9701	3288911,52	**1889**	543629,4501	3289638,84
1852	542470,4301	3288960,32	**1890**	543634,2801	3289623,67
1853	542518,5501	3289009,82	**1891**	543655,7301	3289612,89
1854	542635,8569	3289141,505	**1892**	543669,5401	3289621,33
1855	542640,0301	3289146,19	**1893**	543682,0501	3289620,87
1856	542709,1901	3289215,19	**1894**	543728,5401	3289648,74
1857	542743,4601	3289249,85	**1895**	543785,5701	3289705,76
1858	542777,0701	3289289,07	**1896**	543858,4401	3289737,23
1859	542825,4201	3289343,71	**1897**	543909,8301	3289745
1860	542863,0601	3289357,88	**1898**	544010,0415	3289770,709
1861	542871,4601	3289347,99	**1899**	544153,9069	3289807,616
1862	542887,4901	3289361,05	**1900**	544170,4901	3289811,87
1863	542878,7901	3289373,71	**1901**	544315,5901	3289850,86
1864	542885,0301	3289391,64	**1902**	544377,1733	3289871,329
1865	542898,6701	3289411,02	**1903**	544413,0101	3289883,24
1866	542922,4401	3289419,47	**1904**	544462,8401	3289904,6
1867	542950,0901	3289437,31	**1905**	544487,2601	3289914,4
1868	542954,6311	3289439,657	**1906**	544492,5743	3289918,413
1869	543028,7639	3289477,964	**1907**	544507,6001	3289929,76
1870	543115,8401	3289522,96	**1908**	544512,1801	3289921,49
1871	543139,2101	3289529,68	**1909**	544529,0101	3289929,83
1872	543161,1601	3289540,37	**1910**	544525,4001	3289938,75
1873	543184,9901	3289540,71	**1911**	544542,2601	3289949,66
1874	543214,9701	3289524,42	**1912**	544571,1001	3289973,44
					Система координат МСК 38
1913	544592,0601	3289987,86	**1951**	544694,9897	3291358,051
1914	544614,7801	3290000,84	**1952**	544676,7601	3291376,71
1915	544634,5501	3290017,88	**1953**	544631,9001	3291411,92
1916	544669,6201	3290055,33	**1954**	544586,7901	3291440,96
1917	544676,2301	3290069,45	**1955**	544550,6401	3291459,35
1918	544698,7001	3290097,23	**1956**	544513,9301	3291474,29
1919	544754,1001	3290153,51	**1957**	544486,5701	3291479,57
1920	544787,0917	3290181,279	**1958**	544411,2101	3291499,81
1921	544805,5201	3290196,79	**1959**	544363,0157	3291512,344
1922	544810,3101	3290231,21	**1960**	544357,6101	3291513,75
1923	544818,8201	3290241,38	**1961**	544299,4401	3291535,09
1924	544811,6201	3290249,45	**1962**	544250,4799	3291553,66

Номер точки	Координата X	Координата Y	Номер точки	Координата X	Координата Y
1	2	3	4	5	6
1925	544818,1801	3290280,99	**1963**	544071,8501	3291621,41
1926	544823,8887	3290332,789	**1964**	543977,3309	3291659,125
1927	544828,2101	3290372	**1965**	543964,4601	3291664,26
1928	544829,0401	3290414,98	**1966**	543945,7201	3291665,22
1929	544869,7501	3290444,28	**1967**	543886,6801	3291699,59
1930	544873,7401	3290510,62	**1968**	543891,0201	3291710,35
1931	544849,7501	3290551,8	**1969**	543874,9201	3291719,04
1932	544852,5401	3290621,03	**1970**	543859,3101	3291721,24
1933	544852,8275	3290662,196	**1971**	543853,6041	3291724,412
1934	544853,2701	3290725,6	**1972**	543835,8001	3291734,31
1935	544856,7301	3290798,01	**1973**	543812,9401	3291743,47
1936	544874,6501	3290837,93	**1974**	543771,0101	3291766,52
1937	544884,6201	3290846,32	**1975**	543721,3401	3291801,67
1938	544904,1201	3290877,05	**1976**	543673,0151	3291842,098
1939	544891,7101	3290884,86	**1977**	543664,8601	3291848,92
1940	544881,8001	3290870,48	**1978**	543618,0801	3291897,54
1941	544832,7801	3290950,24	**1979**	543565,5801	3291961,59
1942	544831,9801	3291013,26	**1980**	543520,2285	3292031,107
1943	544827,5401	3291061,64	**1981**	543508,6601	3292048,84
1944	544828,9601	3291088,29	**1982**	543484,7601	3292093,87
1945	544817,9101	3291146,43	**1983**	543443,6801	3292176,11
1946	544804,8201	3291186,41	**1984**	543398,8001	3292277,63
1947	544786,9591	3291226,957	**1985**	543350,6601	3292380,26
1948	544779,2401	3291244,48	**1986**	543333,1101	3292413,14
1949	544751,0701	3291293,78	**1987**	543325,4251	3292426,406
1950	544713,2901	3291339,32	**1988**	543307,5401	3292457,28
					Система координат МСК 38
1989	543292,6901	3292478,5	**2027**	542003,3401	3293130,74
1990	543253,6201	3292524,04	**2028**	541979,5601	3293138,18
1991	543232,6401	3292556,68	**2029**	541951,0401	3293153
1992	543220,1201	3292570,78	**2030**	541933,5435	3293165,373
1993	543232,1101	3292581,43	**2031**	541890,1201	3293196,08
1994	543225,2401	3292589,18	**2032**	541842,7669	3293239,25
1995	543212,9801	3292579,01	**2033**	541835,3401	3293246,02
1996	543194,9001	3292597,6	**2034**	541780,6901	3293301,15
1997	543176,9309	3292619,24	**2035**	541742,0701	3293346,81
1998	543161,6101	3292637,69	**2036**	541676,9901	3293415,43
1999	543136,9601	3292663,74	**2037**	541644,0127	3293451,581

Номер точки	Координата X	Координата Y	Номер точки	Координата X	Координата Y
1	2	3	4	5	6
2000	543089,7001	3292708,62	**2038**	541589,4701	3293511,37
2001	543064,7801	3292728,97	**2039**	541517,4901	3293584,78
2002	543013,2101	3292764,72	**2040**	541506,7453	3293598,789
2003	542962,0501	3292794,64	**2041**	541502,0201	3293604,95
2004	542946,8267	3292801,759	**2042**	541469,1301	3293639,83
2005	542888,5301	3292829,02	**2043**	541415,9001	3293700,87
2006	542832,3105	3292849,748	**2044**	541333,1001	3293788,56
2007	542770,4401	3292872,56	**2045**	541294,3001	3293836,04
2008	542623,1061	3292912,461	**2046**	541253,7101	3293876,62
2009	542622,5901	3292912,6	**2047**	541192,7421	3293930,885
2010	542533,1701	3292936,55	**2048**	541158,8501	3293961,05
2011	542485,7057	3292947,677	**2049**	541119,1299	3293989,24
2012	542442,8201	3292957,73	**2050**	541090,0901	3294009,85
2013	542408,2401	3292964,6	**2051**	541024,1001	3294051,22
2014	542313,0101	3292991,8	**2052**	540942,6601	3294093,67
2015	542235,8601	3293046,92	**2053**	540915,6401	3294106,51
2016	542239,1101	3293059,87	**2054**	540891,1901	3294117,41
2017	542224,5801	3293064,32	**2055**	540805,7301	3294152,48
2018	542223,2101	3293059,41	**2056**	540774,3201	3294164,55
2019	542221,6301	3293054,35	**2057**	540721,5561	3294186,802
2020	542207,3101	3293062,69	**2058**	540652,1395	3294216,076
2021	542199,3701	3293069,92	**2059**	540649,8301	3294217,05
2022	542187,6001	3293076,52	**2060**	540636,1869	3294222,362
2023	542165,0001	3293085,93	**2061**	540617,1943	3294239,878
2024	542143,5501	3293090,16	**2062**	540592,8409	3294248,091
2025	542119,0701	3293093,78	**2063**	540579,5301	3294255,26
2026	542071,5201	3293104,84	**2064**	540563,3101	3294265,47
					Система координат МСК 38
2065	540505,3101	3294299,37	**2103**	539981,8501	3295677,09
2066	540417,1401	3294359,94	**2104**	539975,8501	3295716,63
2067	540354,1701	3294420,2	**2105**	539968,2701	3295765,66
2068	540340,9101	3294428,93	**2106**	539958,3801	3295841,38
2069	540347,7701	3294440,69	**2107**	539964,8201	3295843,63
2070	540342,5201	3294446,29	**2108**	539961,9501	3295862,98
2071	540331,8401	3294439,7	**2109**	539955,0301	3295861,69
2072	540320,9101	3294456,47	**2110**	539953,6801	3295869,02
2073	540307,7539	3294471,542	**2111**	539952,1001	3295877,58
2074	540293,3001	3294488,1	**2112**	539949,1201	3295886,62

Номер точки	Координата X	Координата Y	Номер точки	Координата X	Координата Y
1	2	3	4	5	6
2075	540275,9601	3294513,45	**2113**	539946,7501	3295904,1
2076	540255,3101	3294528,87	**2114**	539940,8901	3295934,2
2077	540233,7501	3294561,25	**2115**	539938,6425	3295944,059
2078	540206,5101	3294607,67	**2116**	539936,6701	3295952,71
2079	540197,7013	3294624,654	**2117**	539930,5701	3295977,1
2080	540170,5001	3294677,1	**2118**	539921,2001	3296027,16
2081	540142,2801	3294745,38	**2119**	539951,2901	3296044,92
2082	540141,9405	3294757,954	**2120**	539959,6901	3296042,69
2083	540141,5901	3294770,92	**2121**	539956,0901	3296056,59
2084	540112,9001	3294854,97	**2122**	539954,0133	3296066,321
2085	540089,5701	3294986,74	**2123**	539952,4001	3296073,88
2086	540092,6401	3294987,17	**2124**	539950,4001	3296077,23
2087	540080,4301	3295061,97	**2125**	539947,4501	3296078,05
2088	540073,3201	3295078,56	**2126**	539944,9601	3296089,54
2089	540059,0301	3295159,23	**2127**	539935,7001	3296089,38
2090	540040,7401	3295269,779	**2128**	539931,1201	3296109,49
2091	540020,1401	3295394,29	**2129**	539905,0401	3296153,14
2092	540029,8201	3295398,94	**2130**	539894,9001	3296194,71
2093	540029,4739	3295400,893	**2131**	539890,8901	3296216,23
2094	540026,4301	3295418,05	**2132**	539885,5801	3296223,67
2095	540015,5801	3295420,77	**2133**	539878,9201	3296244,53
2096	540008,0401	3295460,77	**2134**	539874,6001	3296269,69
2097	540005,9901	3295472,02	**2135**	539877,7501	3296294,61
2098	539999,4301	3295513,15	**2136**	539865,8501	3296346,44
2099	539996,6301	3295530,24	**2137**	539858,0501	3296385,21
2100	539986,3501	3295583,66	**2138**	539856,5201	3296392,77
2101	539973,7701	3295655,06	**2139**	539828,6601	3296565,78
2102	539971,9801	3295673,68	**2140**	539821,0101	3296584,3
					Система координат МСК 38
2141	539805,8669	3296680,156	**2179**	539727,1401	3298133,76
2142	539803,6701	3296694,06	**2180**	539734,0201	3298146,63
2143	539801,3501	3296713,42	**2181**	539741,4801	3298156,53
2144	539791,0501	3296786,68	**2182**	539751,6801	3298182,02
2145	539790,6201	3296798,87	**2183**	539770,0301	3298216,49
2146	539800,0901	3296800,94	**2184**	539778,1601	3298234,27
2147	539796,8001	3296820,93	**2185**	539786,0001	3298256,87
2148	539784,2501	3296821,73	**2186**	539826,5201	3298326,78
2149	539781,6401	3296836,68	**2187**	539850,9401	3298362,43

Номер точки	Координата X	Координата Y	Номер точки	Координата X	Координата Y
1	2	3	4	5	6
2150	539778,6101	3296861,29	**2188**	539884,7201	3298406,75
2151	539771,0101	3296910,51	**2189**	539992,2301	3298517,79
2152	539767,4001	3296923,64	**2190**	539995,5001	3298514,88
2153	539759,4601	3296973,88	**2191**	540010,4501	3298529,14
2154	539764,9201	3296981,13	**2192**	540007,2301	3298533,28
2155	539797,8801	3296990,76	**2193**	540038,6001	3298565,68
2156	539795,6301	3296998,44	**2194**	540054,0201	3298574,82
2157	539762,6701	3296988,8	**2195**	540067,1501	3298589,34
2158	539756,4801	3296991,63	**2196**	540080,9001	3298603,49
2159	539730,2901	3297147,37	**2197**	540103,3667	3298609,666
2160	539710,3077	3297270,293	**2198**	540128,1901	3298616,49
2161	539700,2187	3297332,355	**2199**	540128,2633	3298616,51
2162	539685,4101	3297423,45	**2200**	540165,6701	3298626,4
2163	539663,9801	3297544,17	**2201**	540184,9601	3298645,46
2164	539663,4001	3297549,14	**2202**	540201,2601	3298634,88
2165	539658,6801	3297576,03	**2203**	540234,3101	3298752,1
2166	539652,6401	3297643,4	**2204**	540261,4801	3298781,36
2167	539650,2501	3297710,58	**2205**	540285,3401	3298804,21
2168	539651,1501	3297788,86	**2206**	540320,7301	3298839,43
2169	539656,6501	3297823,95	**2207**	540330,7501	3298854,36
2170	539660,8301	3297847,57	**2208**	540549,7401	3299065,16
2171	539667,3401	3297847,09	**2209**	540571,7101	3299082,48
2172	539699,7311	3297934,542	**2210**	540573,3401	3299084,01
2173	539719,7247	3297988,523	**2211**	540581,4501	3299077,58
2174	539722,0201	3297994,72	**2212**	540596,2301	3299091,97
2175	539729,2801	3298048,39	**2213**	540589,2501	3299099,37
2176	539726,7101	3298063,84	**2214**	540603,0923	3299113,431
2177	539708,1401	3298078,49	**2215**	540607,6301	3299118,04
2178	539708,0101	3298089,89	**2216**	540611,7903	3299123,999
					Система координат МСК 38
2217	540615,5401	3299129,37	**2255**	541652,7701	3300123,91
2218	540698,7201	3299210,72	**2256**	541670,5401	3300141,89
2219	540716,5301	3299220,42	**2257**	541707,5001	3300174,49
2220	540731,8801	3299236,74	**2258**	541745,5201	3300208,08
2221	540758,1901	3299264	**2259**	541758,9501	3300221,1
2222	540769,1401	3299274,95	**2260**	541772,3701	3300234,12
2223	540786,8601	3299291,59	**2261**	541802,3601	3300265
2224	540843,3201	3299341,79	**2262**	541821,6301	3300286,12

Номер точки	Координата X	Координата Y	Номер точки	Координата X	Координата Y
1	2	3	4	5	6
2225	540872,5401	3299380,04	**2263**	541831,7801	3300296,53
2226	540893,5601	3299399,5	**2264**	541837,0601	3300302,13
2227	540928,3601	3299432,96	**2265**	541839,4101	3300304,98
2228	540949,9801	3299446,54	**2266**	541867,6801	3300332,8
2229	540963,7301	3299462,14	**2267**	541882,6501	3300350,82
2230	540970,0201	3299455,64	**2268**	541902,4301	3300371,07
2231	540986,0101	3299482,11	**2269**	541928,9711	3300397,003
2232	541019,1801	3299515,81	**2270**	541943,4901	3300411,19
2233	541040,5101	3299534,89	**2271**	541960,5067	3300427,519
2234	541063,2601	3299556,14	**2272**	541964,0201	3300430,89
2235	541086,0001	3299577,39	**2273**	541980,7901	3300447,23
2236	541093,9945	3299584,876	**2274**	542011,0501	3300476,05
2237	541113,3401	3299602,99	**2275**	542027,5901	3300490,38
2238	541148,6401	3299640,12	**2276**	542042,6401	3300505,96
2239	541215,6601	3299705,54	**2277**	542062,6801	3300526,04
2240	541236,0401	3299725,39	**2278**	542084,2801	3300545,13
2241	541277,2401	3299765,65	**2279**	542115,0401	3300574,89
2242	541298,0501	3299786,06	**2280**	542137,5201	3300595,83
2243	541342,4901	3299829,48	**2281**	542173,7001	3300630,45
2244	541361,3601	3299845,88	**2282**	542208,0901	3300664,01
2245	541399,3301	3299882,07	**2283**	542220,3301	3300679,67
2246	541445,4001	3299925,66	**2284**	542224,6301	3300675,15
2247	541471,5001	3299950,24	**2285**	542240,0201	3300689,88
2248	541508,7901	3299987,33	**2286**	542235,1701	3300694,85
2249	541512,8801	3299983,64	**2287**	542241,1401	3300700,73
2250	541527,7901	3299998,18	**2288**	542262,4201	3300714,5
2251	541523,2401	3300003,52	**2289**	542280,3301	3300733,28
2252	541560,4101	3300038,72	**2290**	542282,2301	3300737,6
2253	541603,6301	3300082,4	**2291**	542303,0901	3300758,8
2254	541635,0101	3300105,92	**2292**	542323,9501	3300779,99
					Система координат МСК 38
2293	542358,1877	3300813,499	**2331**	543092,2701	3301513,97
2294	542363,8801	3300819,07	**2332**	543086,2601	3301521,27
2295	542367,8101	3300820,87	**2333**	543104,9001	3301533,58
2296	542404,5601	3300855,76	**2334**	543142,2501	3301570,44
2297	542437,0201	3300888,1	**2335**	543165,0801	3301591,61
2298	542459,2473	3300909,344	**2336**	543181,5601	3301608,28
2299	542481,7901	3300930,89	**2337**	543212,2301	3301638,97

Номер точки	Координата X	Координата Y	Номер точки	Координата X	Координата Y
1	2	3	4	5	6
2300	542508,9201	3300951,43	**2338**	543248,7901	3301673,71
2301	542532,2801	3300972,25	**2339**	543262,3801	3301695,09
2302	542606,0301	3300997,11	**2340**	543316,1801	3301746,55
2303	542614,1801	3301005,11	**2341**	543338,0101	3301760,09
2304	542620,9001	3301002,12	**2342**	543347,5273	3301770,88
2305	542641,5801	3301009,04	**2343**	543355,4301	3301779,84
2306	542670,6401	3301108,55	**2344**	543373,9001	3301799,01
2307	542705,0501	3301148,14	**2345**	543389,9209	3301810,273
2308	542709,9901	3301150,44	**2346**	543392,6901	3301812,22
2309	542728,3201	3301168,56	**2347**	543426,8201	3301848,83
2310	542742,6601	3301189,57	**2348**	543462,7501	3301882,82
2311	542754,1401	3301198	**2349**	543495,1301	3301913,31
2312	542760,4601	3301191,63	**2350**	543533,6001	3301949,2
2313	542774,5101	3301205,02	**2351**	543572,0701	3301985,09
2314	542769,8701	3301210,46	**2352**	543587,9001	3302005,28
2315	542783,2801	3301219,16	**2353**	543617,3901	3302029,48
2316	542814,0301	3301252,48	**2354**	543646,6801	3302053,14
2317	542834,5601	3301274,3	**2355**	543652,8801	3302067,11
2318	542857,3901	3301297,4	**2356**	543676,4001	3302088,5
2319	542864,9131	3301305,172	**2357**	543687,6001	3302077,86
2320	542876,7201	3301317,37	**2358**	543702,0501	3302090,9
2321	542880,5971	3301321,152	**2359**	543710,0901	3302114,27
2322	542893,5101	3301333,75	**2360**	543707,3401	3302117,25
2323	542925,3701	3301362,32	**2361**	543735,8001	3302143,98
2324	542946,4101	3301381,11	**2362**	543759,6501	3302164,69
2325	542974,5401	3301406,77	**2363**	543775,1601	3302167,24
2326	543015,2801	3301442,9	**2364**	543786,1301	3302171,85
2327	543051,8551	3301477,52	**2365**	543797,1001	3302176,46
2328	543046,6401	3301485,37	**2366**	543821,4201	3302183,57
2329	543069,1801	3301506,43	**2367**	543837,0101	3302199,98
2330	543077,6101	3301499,57	**2368**	543841,7801	3302198,97
					Система координат МСК 38
2369	543862,8701	3302210,88	**2407**	544055,9601	3302297,73
2370	543903,0801	3302229,07	**2408**	544067,9701	3302301,12
2371	543922,3201	3302239,08	**2409**	544083,8301	3302305,35
2372	543948,5201	3302248,9	**2410**	544103,8301	3302310,05
2373	543975,3801	3302250,05	**2411**	544116,3701	3302312,02
2374	544006,3501	3302255,81	**2412**	544126,1701	3302314,2

Номер точки	Координата X	Координата Y	Номер точки	Координата X	Координата Y
1	2	3	4	5	6
2375	544007,9401	3302250,71	**2413**	544143,1601	3302318,64
2376	544054,3001	3302265,82	**2414**	544167,4301	3302324,52
2377	544076,0001	3302273,19	**2415**	544177,0901	3302327,39
2378	544126,3001	3302291,62	**2416**	544185,1801	3302329,28
2379	544156,1901	3302301,33	**2417**	544201,6901	3302333,2
2380	544240,9401	3302329,45	**2418**	544225,7101	3302341,41
2381	544305,3701	3302350,62	**2419**	544233,7901	3302343,24
2382	544341,4201	3302363,21	**2420**	544250,3401	3302347,14
2383	544354,8801	3302368,4	**2421**	544258,5701	3302349,46
2384	544370,8601	3302374,07	**2422**	544278,4901	3302355,4
2385	544369,8201	3302377,1	**2423**	544285,2147	3302357,615
2386	544357,0601	3302373,49	**2424**	544291,8801	3302359,81
2387	544291,3701	3302352,34	**2425**	544308,4301	3302365,59
2388	544240,4601	3302335,36	**2426**	544327,3801	3302372,26
2389	544143,4901	3302302,86	**2427**	544355,6301	3302382,25
2390	544123,2501	3302296,21	**2428**	544373,6801	3302388,54
2391	544103,1301	3302289,18	**2429**	544376,6601	3302389,49
2392	544063,6701	3302275,27	**2430**	544386,3101	3302393,96
2393	544024,9201	3302260,42	**2431**	544386,7407	3302394,058
2394	544013,9801	3302256,35	**2432**	544405,4701	3302398,33
2395	544013,5201	3302261,18	**2433**	544454,6501	3302418,72
2396	543974,6101	3302255,93	**2434**	544495,8301	3302457,97
2397	543946,9401	3302254,61	**2435**	544503,8001	3302467,32
2398	543919,8601	3302246,44	**2436**	544508,0101	3302470,43
2399	543933,6001	3302256,87	**2437**	544527,0801	3302480,56
2400	543950,0001	3302264,4	**2438**	544537,9401	3302489,66
2401	543966,4001	3302271,94	**2439**	544562,0201	3302521,72
2402	543981,5301	3302277,76	**2440**	544569,7101	3302528,83
2403	543985,3701	3302279,2	**2441**	544581,5001	3302541,12
2404	543990,0901	3302281,3	**2442**	544595,2501	3302558,29
2405	544007,9001	3302288,05	**2443**	544605,0101	3302569,01
2406	544031,6501	3302293,14	**2444**	544729,7401	3302633,07
					Система координат МСК 38
2445	544736,0901	3302716,2	**2483**	545136,5101	3303637,34
2446	544742,4701	3302727,077	**2484**	545127,2701	3303680,2
2447	544772,6501	3302778,53	**2485**	545131,3201	3303693,69
2448	544784,5437	3302793,366	**2486**	545112,2401	3303776,78
2449	544785,9901	3302795,17	**2487**	545108,6001	3303792,44

Номер точки	Координата X	Координата Y	Номер точки	Координата X	Координата Y
1	2	3	4	5	6
2450	544792,8901	3302805,66	**2488**	545097,5401	3303813,78
2451	544805,6501	3302820,23	**2489**	545097,4701	3303829,09
2452	544831,0601	3302851,05	**2490**	545098,4201	3303840,36
2453	544847,0801	3302872,08	**2491**	545085,5101	3303887,19
2454	544870,1701	3302902,61	**2492**	545073,0301	3303939,3
2455	544900,4801	3302935,48	**2493**	545067,3501	3303969,58
2456	544913,7901	3302951,34	**2494**	545060,2101	3304011,78
2457	544927,4101	3302969,15	**2495**	545046,5001	3304059,64
2458	544930,7301	3302985,02	**2496**	545036,5201	3304109,31
2459	544950,8801	3303008,89	**2497**	545028,9201	3304134,39
2460	544983,3901	3303049,99	**2498**	545018,5801	3304181,19
2461	545021,0301	3303093,87	**2499**	545014,9201	3304206,24
2462	545044,4401	3303125,28	**2500**	545004,2201	3304256,26
2463	545062,9701	3303154,66	**2501**	544988,5601	3304315,05
2464	545076,9801	3303170,09	**2502**	544987,2201	3304327,78
2465	545091,2901	3303172,95	**2503**	544975,4601	3304387,85
2466	545100,2201	3303189,54	**2504**	544946,7701	3304479,74
2467	545093,5401	3303194,96	**2505**	544944,1459	3304486,836
2468	545099,4927	3303205,887	**2506**	544932,5101	3304518,3
2469	545108,3375	3303222,124	**2507**	544920,1201	3304546,77
2470	545119,8207	3303258,066	**2508**	544896,8401	3304593,01
2471	545127,8723	3303285,147	**2509**	544888,2201	3304606,08
2472	545134,4573	3303311,742	**2510**	544871,7401	3304633,72
2473	545141,3713	3303343,787	**2511**	544847,1901	3304670,4
2474	545147,4667	3303374,797	**2512**	544843,5297	3304676,542
2475	545151,9975	3303400,498	**2513**	544836,3541	3304688,581
2476	545155,6589	3303427	**2514**	544827,3333	3304703,704
2477	545157,7031	3303452,368	**2515**	544811,1329	3304723,368
2478	545157,7031	3303466,732	**2516**	544797,1235	3304738,202
2479	545157,7031	3303481,273	**2517**	544783,9491	3304750,232
2480	545156,2601	3303537,44	**2518**	544755,3805	3304774,43
2481	545150,2801	3303582,7	**2519**	544722,5693	3304799,304
2482	545148,1901	3303595,65	**2520**	544712,2307	3304805,492
					Система координат МСК 38
2521	544686,9901	3304814,54	**2559**	543870,3901	3304677,4
2522	544638,9601	3304839,4	**2560**	543856,0759	3304665,643
2523	544608,8641	3304853,928	**2561**	543852,4609	3304659,001
2524	544570,6401	3304872,38	**2562**	543821,3501	3304632,07

Номер точки	Координата X	Координата Y	Номер точки	Координата X	Координата Y
1	2	3	4	5	6
2525	544562,0275	3304875,106	**2563**	543774,6901	3304591,33
2526	544534,0201	3304883,97	**2564**	543756,3801	3304587,74
2527	544447,5101	3304903,51	**2565**	543810,6675	3304635,32
2528	544436,2701	3304909,8	**2566**	543803,9391	3304644,057
2529	544407,5901	3304934,34	**2567**	543802,0453	3304646,516
2530	544404,6201	3304941,17	**2568**	543721,3123	3304592,892
2531	544406,1301	3304948,49	**2569**	543695,5801	3304575,8
2532	544400,6701	3304951,19	**2570**	543667,8801	3304570,36
2533	544372,7901	3304917,96	**2571**	543625,4801	3304451,66
2534	544363,6501	3304915,36	**2572**	543620,2501	3304445,2
2535	544352,8501	3304905,8	**2573**	543578,3101	3304403,66
2536	544315,2101	3304907,39	**2574**	543561,1751	3304387,071
2537	544290,4401	3304910,96	**2575**	543523,9901	3304351,07
2538	544223,4901	3304939,37	**2576**	543504,1501	3304334,72
2539	544220,9901	3304938,32	**2577**	543484,8901	3304320,17
2540	544203,0247	3304926,327	**2578**	543457,5601	3304297,41
2541	544202,6101	3304926,05	**2579**	543408,7201	3304247,67
2542	544171,0101	3304904,97	**2580**	543397,6885	3304237,58
2543	544140,6777	3304877,674	**2581**	543388,2101	3304228,91
2544	544136,9401	3304874,31	**2582**	543375,9401	3304258,27
2545	544121,3301	3304876,46	**2583**	543378,4501	3304268,48
2546	544104,4501	3304868,13	**2584**	543398,6401	3304277,33
2547	544105,6901	3304863,63	**2585**	543420,0001	3304284
2548	544096,0301	3304855,42	**2586**	543445,7601	3304300,32
2549	544078,4601	3304847,42	**2587**	543467,9701	3304325,61
2550	544048,8301	3304829,97	**2588**	543491,6801	3304347,32
2551	544020,7301	3304812,94	**2589**	543488,7701	3304350,38
2552	544000,3301	3304799,07	**2590**	543469,1701	3304334,52
2553	543974,2001	3304780,16	**2591**	543449,9701	3304316,49
2554	543953,1401	3304759,62	**2592**	543440,0401	3304305,87
2555	543935,0301	3304740,91	**2593**	543416,2501	3304289,99
2556	543930,1317	3304736,495	**2594**	543401,1301	3304285,64
2557	543913,9601	3304721,92	**2595**	543395,9901	3304283,25
2558	543896,8133	3304704,399	**2596**	543375,6701	3304271,25
					Система координат МСК 38
2597	543372,6001	3304258,69	**2635**	542465,0401	3303361,27
2598	543381,0701	3304238,94	**2636**	542445,5001	3303345,4
2599	543367,4601	3304227,11	**2637**	542428,6401	3303326,89

Номер точки	Координата X	Координата Y	Номер точки	Координата X	Координата Y
1	2	3	4	5	6
2600	543363,2201	3304221,87	**2638**	542408,7401	3303311,72
2601	543353,5701	3304216,21	**2639**	542371,1101	3303278,64
2602	543344,0401	3304207,54	**2640**	542336,6201	3303242,19
2603	543336,8001	3304210,86	**2641**	542301,8101	3303212,55
2604	543320,6301	3304191,73	**2642**	542304,8301	3303205,15
2605	543310,8701	3304177,23	**2643**	542297,2201	3303197,81
2606	543276,5101	3304178,5	**2644**	542292,1001	3303203,27
2607	543270,5701	3304172,67	**2645**	542284,0701	3303195,75
2608	543216,3901	3304130,97	**2646**	542289,0901	3303190,4
2609	543201,6501	3304107,91	**2647**	542241,8201	3303149,3
2610	543201,8601	3304071,39	**2648**	542237,4701	3303156,1
2611	543190,5601	3304051,48	**2649**	542224,7901	3303142,76
2612	543186,2001	3304056,1	**2650**	542215,2501	3303135,22
2613	543171,8101	3304040,48	**2651**	542210,6701	3303143,49
2614	543105,0501	3303997,56	**2652**	542221,9201	3303162,59
2615	543106,2401	3303995,64	**2653**	542220,4501	3303163,93
2616	543167,1501	3304030,16	**2654**	542203,1901	3303147,01
2617	543170,1101	3304032,2	**2655**	542192,5101	3303132,41
2618	543174,4401	3304036,33	**2656**	542178,3701	3303111,39
2619	543190,6201	3304048,23	**2657**	542151,6685	3303091,065
2620	543191,7901	3304046,76	**2658**	542151,5701	3303090,99
2621	543177,1801	3304026,75	**2659**	542120,6301	3303065,88
2622	543158,3201	3304010,56	**2660**	542087,3601	3303043,68
2623	543141,6401	3303991,46	**2661**	542067,4801	3303029,14
2624	543082,1089	3303936,119	**2662**	542045,0601	3303016,43
2625	543055,8839	3303911,739	**2663**	542007,0001	3302994,47
2626	543046,9827	3303903,464	**2664**	541964,0701	3302981,35
2627	542890,9173	3303758,583	**2665**	541898,0001	3302959,52
2628	542709,0117	3303589,713	**2666**	541926,6801	3302955,67
2629	542669,0619	3303552,626	**2667**	542007,7501	3302989,12
2630	542625,9351	3303512,589	**2668**	541998,9501	3302973,19
2631	542615,2501	3303502,67	**2669**	541988,0101	3302967,29
2632	542591,6401	3303481,65	**2670**	541914,1101	3302920,76
2633	542524,1101	3303416,55	**2671**	541896,8201	3302911,25
2634	542519,2501	3303413,21	**2672**	541828,3801	3302882,42
					Система координат МСК 38
2673	541761,0101	3302858,51	**2711**	540298,0901	3302869,07
2674	541759,7701	3302861,81	**2712**	540207,5095	3302876,923

Номер точки	Координата X	Координата Y	Номер точки	Координата X	Координата Y
1	2	3	4	5	6
2675	541749,4801	3302857,93	**2713**	540168,6149	3302880,719
2676	541750,7101	3302854,65	**2714**	540147,7101	3302882,76
2677	541697,5601	3302831,21	**2715**	540088,8601	3302886,24
2678	541631,8901	3302810,3	**2716**	540080,8201	3302886,58
2679	541564,8501	3302793,87	**2717**	540035,4965	3302887,466
2680	541475,5701	3302777,51	**2718**	539996,4101	3302888,23
2681	541402,5901	3302767,49	**2719**	539995,3099	3302888,195
2682	541390,0701	3302766,064	**2720**	539892,2801	3302884,88
2683	541330,9701	3302759,33	**2721**	539867,3101	3302879,85
2684	541304,1179	3302757,932	**2722**	539833,9401	3302879,72
2685	541277,5801	3302756,55	**2723**	539815,8101	3302882,17
2686	541232,5901	3302756,08	**2724**	539771,4801	3302897,89
2687	541162,6001	3302757,98	**2725**	539770,5901	3302900,44
2688	541088,4801	3302762,94	**2726**	539755,3801	3302904,43
2689	541089,0901	3302768,51	**2727**	539748,1101	3302896,78
2690	541075,1801	3302770,04	**2728**	539706,2601	3302881,81
2691	541074,4701	3302763,64	**2729**	539651,4501	3302871,88
2692	541060,8601	3302763,84	**2730**	539629,1939	3302870,922
2693	541017,6001	3302769,97	**2731**	539593,5101	3302869,386
2694	540992,9901	3302772,82	**2732**	539557,3801	3302867,79
2695	540924,6201	3302780,17	**2733**	539500,7253	3302864,288
2696	540812,7431	3302798,583	**2734**	539440,0901	3302860,54
2697	540796,7201	3302801,22	**2735**	539370,5401	3302851,16
2698	540771,3849	3302804,967	**2736**	539349,6195	3302849,37
2699	540766,2331	3302805,729	**2737**	539325,2101	3302847,28
2700	540696,7801	3302816	**2738**	539173,6901	3302825,28
2701	540636,0633	3302824,499	**2739**	539172,8301	3302827,96
2702	540587,6109	3302831,284	**2740**	539164,8101	3302827,53
2703	540555,5101	3302835,78	**2741**	539145,1201	3302823,7
2704	540555,8101	3302846,46	**2742**	539125,1101	3302822,47
2705	540522,9201	3302840,34	**2743**	539105,6701	3302817,08
2706	540482,1701	3302846,04	**2744**	539085,7701	3302815,1
2707	540414,0391	3302855,079	**2745**	539055,9501	3302811,38
2708	540412,3701	3302855,3	**2746**	539046,1701	3302809,07
2709	540387,9525	3302859,236	**2747**	539007,7701	3302802,89
2710	540373,2201	3302861,61	**2748**	538976,3401	3302796,63
					Система координат МСК 38
2749	538976,3501	3302795,11	**2787**	537854,8501	3302682,3

Номер точки	Координата X	Координата Y	Номер точки	Координата X	Координата Y
1	2	3	4	5	6
2750	538940,7501	3302790,16	**2788**	537854,2501	3302708,3
2751	538826,3953	3302766,841	**2789**	537776,1901	3302727,4
2752	538819,3801	3302765,41	**2790**	537756,0839	3302728,147
2753	538656,9201	3302730,2	**2791**	537707,5401	3302729,95
2754	538621,0811	3302727,007	**2792**	537706,6201	3302712,43
2755	538618,8701	3302726,81	**2793**	537679,1801	3302697,13
2756	538598,9401	3302723,93	**2794**	537663,6911	3302699,233
2757	538578,9601	3302719,58	**2795**	537593,8901	3302708,71
2758	538570,8887	3302718,818	**2796**	537593,5901	3302706,58
2759	538564,8801	3302718,25	**2797**	537632,9501	3302699,45
2760	538539,6201	3302718,84	**2798**	537646,0947	3302697,253
2761	538537,5323	3302718,658	**2799**	537665,0101	3302694,09
2762	538499,6501	3302715,35	**2800**	537664,3501	3302690,95
2763	538499,2601	3302705,35	**2801**	537642,7201	3302691,03
2764	538474,1101	3302702,72	**2802**	537606,3801	3302689,34
2765	538457,9501	3302695,06	**2803**	537564,0913	3302691,818
2766	538446,3303	3302693,529	**2804**	537500,8901	3302695,52
2767	538433,3601	3302691,82	**2805**	537477,1901	3302700,54
2768	538415,9101	3302680,16	**2806**	537373,3901	3302749,11
2769	538394,4401	3302677,32	**2807**	537303,3001	3302709,49
2770	538368,9901	3302682,34	**2808**	537289,6601	3302707,89
2771	538358,9501	3302683,58	**2809**	537286,4677	3302708,077
2772	538342,2391	3302682,652	**2810**	537242,3573	3302710,659
2773	538308,1801	3302680,76	**2811**	536886,1185	3302731,511
2774	538277,5787	3302676,87	**2812**	536875,3701	3302732,14
2775	538238,7901	3302671,94	**2813**	536867,1773	3302732,466
2776	538218,8601	3302671,82	**2814**	536508,3247	3302746,761
2777	538188,7901	3302670,33	**2815**	536471,3599	3302748,233
2778	538167,8001	3302667,44	**2816**	536348,9201	3302753,11
2779	538150,7801	3302669,98	**2817**	536339,0601	3302752,72
2780	538150,6801	3302672,06	**2818**	536193,4557	3302766,148
2781	538080,0601	3302679,04	**2819**	536141,9901	3302770,86
2782	538057,2187	3302678,031	**2820**	536099,1053	3302774,448
2783	538027,5469	3302676,72	**2821**	536086,6549	3302775,49
2784	537990,8901	3302675,1	**2822**	536042,1901	3302779,21
2785	537933,3701	3302675,84	**2823**	535916,8701	3302786,42
2786	537861,8501	3302685,87	**2824**	535811,7401	3302784,88
					Система координат МСК 38

Номер точки	Координата X	Координата Y	Номер точки	Координата X	Координата Y
1	2	3	4	5	6
2825	535770,8459	3302780,478	**2863**	534578,0685	3302606,51
2826	535749,5001	3302778,18	**2864**	534527,2601	3302581,5
2827	535740,1001	3302778,24	**2865**	534525,0809	3302580,235
2828	535731,0541	3302777,695	**2866**	534506,7401	3302569,59
2829	535675,0201	3302774,32	**2867**	534505,0201	3302568,6
2830	535605,3401	3302768,14	**2868**	534503,4001	3302567,42
2831	535595,2421	3302766,82	**2869**	534468,4201	3302541,74
2832	535514,4001	3302756,25	**2870**	534413,1801	3302492,95
2833	535469,3001	3302759,2	**2871**	534360,4501	3302434,87
2834	535431,5453	3302775,393	**2872**	534331,8301	3302370,49
2835	535399,9801	3302788,93	**2873**	534276,7697	3302212,364
2836	535394,6501	3302790,52	**2874**	534262,7187	3302172,012
2837	535380,4901	3302797,29	**2875**	534141,1715	3301822,946
2838	535369,6701	3302790,03	**2876**	534121,8501	3301767,37
2839	535268,7901	3302722,39	**2877**	534098,0601	3301696,3
2840	535212,9161	3302714,794	**2878**	534088,5769	3301672,24
2841	535200,2989	3302713,079	**2879**	534070,1501	3301625,49
2842	534892,8401	3302671,28	**2880**	534059,5277	3301596,277
2843	534873,7801	3302686,92	**2881**	534018,1103	3301482,374
2844	534867,6037	3302700,922	**2882**	534010,2901	3301460,87
2845	534849,6221	3302704,753	**2883**	533994,6701	3301413,34
2846	534855,1301	3302692,18	**2884**	533975,5001	3301340,57
2847	534849,1401	3302687,49	**2885**	533936,2801	3301221,93
2848	534848,0901	3302685,97	**2886**	533921,3701	3301168,23
2849	534854,5901	3302665,36	**2887**	533895,0641	3301089,615
2850	534760,0001	3302653,35	**2888**	533864,5147	3300998,318
2851	534649,8901	3302629,69	**2889**	533850,0601	3300955,12
2852	534640,3301	3302626,88	**2890**	533840,5501	3300937,98
2853	534616,7301	3302636,65	**2891**	533836,2001	3300927,99
2854	534613,9601	3302640,11	**2892**	533825,1401	3300931,04
2855	534608,5601	3302635,76	**2893**	533819,5601	3300910,8
2856	534607,7737	3302637,844	**2894**	533829,5301	3300908,05
2857	534594,9075	3302633,127	**2895**	533824,6801	3300890,02
2858	534596,4701	3302628,95	**2896**	533818,6401	3300862,18
2859	534594,4601	3302624,4	**2897**	533801,3401	3300811,34
2860	534598,5201	3302613,29	**2898**	533779,6601	3300740,54
2861	534598,3401	3302612,21	**2899**	533772,2001	3300736,42
2862	534581,4201	3302608,16	**2900**	533730,1101	3300749,6

Номер точки	Координата X	Координата Y	Номер точки	Координата X	Координата Y
1	2	3	4	5	6
					Система координат МСК 38
2901	533727,1801	3300740,04	**2939**	532759,7401	3299074,79
2902	533769,2101	3300726,88	**2940**	532756,0733	3299070,578
2903	533773,5101	3300720,6	**2941**	532623,3801	3298918,17
2904	533764,0301	3300689,72	**2942**	532491,6581	3298766,752
2905	533756,3301	3300675,33	**2943**	532462,7147	3298733,481
2906	533746,6601	3300679,53	**2944**	532419,8169	3298684,267
2907	533738,3001	3300660,26	**2945**	532394,1401	3298654,81
2908	533748,5601	3300655,81	**2946**	532225,9001	3298461,36
2909	533743,1801	3300630,56	**2947**	532108,4877	3298322,517
2910	533700,4039	3300520,111	**2948**	532094,6137	3298306,11
2911	533691,9391	3300498,254	**2949**	531943,6401	3298127,58
2912	533582,0701	3300214,57	**2950**	531789,6001	3297946,08
2913	533565,5101	3300154,3	**2951**	531785,9301	3297949,26
2914	533557,4101	3300157,14	**2952**	531778,7401	3297940,94
2915	533550,4945	3300137,39	**2953**	531782,4501	3297937,72
2916	533550,4701	3300137,32	**2954**	531776,0547	3297930,412
2917	533559,4101	3300134,18	**2955**	531695,4001	3297838,25
2918	533531,0261	3300050,874	**2956**	531690,0501	3297839,02
2919	533506,0501	3299977,57	**2957**	531683,9795	3297832,078
2920	533466,2163	3299925,104	**2958**	531663,7101	3297808,9
2921	533460,8001	3299917,97	**2959**	531586,0701	3297717,45
2922	533419,1601	3299856,37	**2960**	531578,0101	3297704,1
2923	533360,0901	3299786,71	**2961**	531527,1701	3297660,94
2924	533357,7501	3299787,63	**2962**	531480,5301	3297615,77
2925	533341,8701	3299771,26	**2963**	531433,3501	3297570,91
2926	533237,3801	3299650,03	**2964**	531403,2651	3297543,782
2927	533212,9401	3299618,44	**2965**	531399,8163	3297540,673
2928	533198,0301	3299604,82	**2966**	531382,7901	3297525,32
2929	533180,1391	3299580,138	**2967**	531337,3747	3297486,089
2930	533174,4501	3299572,29	**2968**	531331,0201	3297480,6
2931	533173,8901	3299567,12	**2969**	531279,8801	3297438,48
2932	533137,8273	3299524,586	**2970**	531226,0901	3297396,6
2933	533136,3127	3299522,799	**2971**	531176,0401	3297360,39
2934	533059,7701	3299432,53	**2972**	531118,1501	3297321,88
2935	532880,3601	3299208,85	**2973**	531038,2201	3297272,602
2936	532843,8001	3299168,22	**2974**	531027,5601	3297266,03
2937	532830,9515	3299153,94	**2975**	531012,6901	3297260,03

Номер точки	Координата X	Координата Y	Номер точки	Координата X	Координата Y
1	2	3	4	5	6
2938	532779,6301	3299096,9	**2976**	531009,3601	3297266,19
					Система координат МСК 38
2977	530996,8901	3297259,43	**3015**	529315,4301	3296685,95
2978	531000,0101	3297253,68	**3016**	529286,7801	3296686,23
2979	530961,1363	3297232,511	**3017**	529269,7101	3296697,41
2980	530950,5401	3297226,74	**3018**	529265,2201	3296712,28
2981	530948,3801	3297223,7	**3019**	529251,4101	3296710,51
2982	530875,7501	3297190,03	**3020**	529252,1201	3296687,16
2983	530795,9801	3297165,41	**3021**	529256,0501	3296675,4
2984	530669,7837	3297116,568	**3022**	529267,1401	3296661,91
2985	530627,7607	3297100,304	**3023**	529274,9101	3296658,13
2986	530469,9101	3297039,21	**3024**	529255,1901	3296634,48
2987	530459,3101	3297072,54	**3025**	529236,3589	3296623,023
2988	530447,8701	3297068,9	**3026**	529185,9301	3296592,34
2989	530458,6001	3297035,23	**3027**	529150,8535	3296580,072
2990	530301,0435	3296985,076	**3028**	528865,3829	3296480,229
2991	530252,5807	3296969,649	**3029**	528823,8279	3296465,695
2992	530179,3901	3296946,35	**3030**	528462,5965	3296339,354
2993	530165,2701	3296963,66	**3031**	528439,6521	3296331,329
2994	530149,0001	3296950,38	**3032**	528407,0601	3296319,93
2995	530157,8701	3296939,5	**3033**	528285,0201	3296280,85
2996	529895,3887	3296855,942	**3034**	528246,0601	3296264,97
2997	529881,6343	3296851,563	**3035**	528187,0401	3296245,1
2998	529857,7201	3296843,95	**3036**	528151,4101	3296236,13
2999	529671,5801	3296765,82	**3037**	528100,4801	3296219,57
3000	529667,2401	3296775,96	**3038**	528091,2443	3296216,31
3001	529647,9401	3296767,69	**3039**	528067,9801	3296208,1
3002	529650,8101	3296760,97	**3040**	528047,0097	3296206,286
3003	529646,3501	3296760,48	**3041**	528043,2501	3296205,96
3004	529619,3701	3296746,51	**3042**	528019,6701	3296196,01
3005	529556,3379	3296724,093	**3043**	527995,3201	3296193,48
3006	529533,5001	3296715,97	**3044**	527929,7501	3296203,02
3007	529527,1701	3296715,32	**3045**	527894,4901	3296204,65
3008	529524,4701	3296723,08	**3046**	527828,1601	3296201,34
3009	529497,0901	3296715,02	**3047**	527826,8501	3296210,45
3010	529500,1701	3296706,12	**3048**	527810,1201	3296208
3011	529475,7625	3296697,894	**3049**	527811,0401	3296197,33
3012	529425,9301	3296681,1	**3050**	527773,1301	3296194,26

Номер точки	Координата X	Координата Y	Номер точки	Координата X	Координата Y
1	2	3	4	5	6
3013	529366,1801	3296670,69	**3051**	527793,5401	3296207,64
3014	529357,9501	3296679,34	**3052**	527825,5701	3296249,48
					Система координат МСК 38
3053	527815,6801	3296257,6	**3091**	526452,0081	3296535,381
3054	527782,7101	3296216,51	**3092**	526435,1901	3296533,61
3055	527756,1901	3296206,39	**3093**	526428,4401	3296530,49
3056	527739,3201	3296194,47	**3094**	526378,6401	3296549,01
3057	527737,7501	3296175,85	**3095**	526368,4897	3296551,619
3058	527724,5701	3296167,74	**3096**	526348,7201	3296556,7
3059	527718,3965	3296165,804	**3097**	526249,8101	3296573,74
3060	527706,9401	3296162,21	**3098**	526250,5501	3296581,91
3061	527601,7301	3296159,3	**3099**	526231,0001	3296582,62
3062	527576,9601	3296162,5	**3100**	526230,3701	3296574,26
3063	527469,5201	3296175,98	**3101**	526218,0201	3296571,21
3064	527457,8235	3296177,703	**3102**	526194,5101	3296575,75
3065	527406,1701	3296185,31	**3103**	526192,7901	3296568,96
3066	527362,2667	3296194,145	**3104**	526146,6801	3296568,49
3067	527313,0901	3296204,04	**3105**	526076,5701	3296594,7
3068	527214,3001	3296231,23	**3106**	526097,2201	3296606,84
3069	527132,2301	3296258,69	**3107**	526163,3701	3296597,61
3070	527095,9511	3296272,811	**3108**	526247,3901	3296600,49
3071	527054,2911	3296289,027	**3109**	526326,7901	3296596,11
3072	526959,6101	3296325,88	**3110**	526326,8701	3296599,76
3073	526840,8201	3296370,36	**3111**	526247,6501	3296605,32
3074	526826,2201	3296373,34	**3112**	526163,5701	3296602,29
3075	526780,0201	3296394,13	**3113**	526132,3591	3296606,349
3076	526768,4801	3296393,21	**3114**	526097,4301	3296610,89
3077	526723,3059	3296410,375	**3115**	526070,7701	3296596,86
3078	526722,7401	3296410,59	**3116**	526037,8301	3296609,17
3079	526710,7201	3296420,34	**3117**	526032,3801	3296632,37
3080	526602,2801	3296467,65	**3118**	526031,4501	3296660,21
3081	526532,0401	3296495,74	**3119**	526041,0301	3296690,62
3082	526478,5901	3296509,17	**3120**	526028,8601	3296705,2
3083	526457,2801	3296524,15	**3121**	526020,8265	3296698,999
3084	526488,5601	3296513,04	**3122**	525995,7201	3296679,62
3085	526540,0701	3296506,71	**3123**	525999,8201	3296600,62
3086	526540,3701	3296510,44	**3124**	525952,3101	3296555,04
3087	526489,3601	3296518,08	**3125**	525906,4601	3296542,9

Номер точки	Координата X	Координата Y	Номер точки	Координата X	Координата Y
1	2	3	4	5	6
3088	526473,8901	3296524,09	**3126**	525888,1001	3296538,09
3089	526456,8501	3296529,53	**3127**	525859,1801	3296526,47
3090	526456,0801	3296535,81	**3128**	525846,5601	3296521,4
					Система координат МСК 38
3129	525782,6401	3296475,12	**3167**	524803,5571	3295952,675
3130	525777,9385	3296471,546	**3168**	524726,2605	3295983,934
3131	525761,6601	3296459,17	**3169**	524606,7043	3296032,283
3132	525742,6401	3296441,67	**3170**	524527,3649	3296064,368
3133	525706,0701	3296416,7	**3171**	524520,6831	3296067,099
3134	525676,7701	3296393,31	**3172**	524506,7745	3296072,783
3135	525651,0601	3296370,75	**3173**	524509,0801	3296079,73
3136	525623,5201	3296352,62	**3174**	524489,1301	3296086,28
3137	525615,5901	3296360,25	**3175**	524487,3033	3296080,74
3138	525601,0201	3296345,13	**3176**	524465,2801	3296089,74
3139	525608,1301	3296338,28	**3177**	524413,0201	3296116,08
3140	525580,6001	3296308,87	**3178**	524376,3207	3296139,273
3141	525558,5635	3296285,146	**3179**	524285,5801	3296198,91
3142	525550,5601	3296276,53	**3180**	524230,0301	3296247,64
3143	525504,7201	3296237,64	**3181**	524249,4501	3296244,41
3144	525496,8301	3296245,42	**3182**	524268,6501	3296228,44
3145	525482,0901	3296230,46	**3183**	524271,3501	3296232,18
3146	525490,0101	3296222,65	**3184**	524251,3601	3296247,21
3147	525466,4201	3296183,53	**3185**	524224,1001	3296252,84
3148	525455,1461	3296174,581	**3186**	524195,7269	3296279,347
3149	525414,6401	3296142,43	**3187**	524168,4601	3296304,82
3150	525327,9901	3296114,23	**3188**	524138,0101	3296348,32
3151	525300,9701	3296134,38	**3189**	524142,9301	3296350,74
3152	525268,6501	3296158,36	**3190**	524125,1001	3296387,96
3153	525257,3101	3296145,28	**3191**	524113,2301	3296410,9
3154	525285,6101	3296116,67	**3192**	524102,1901	3296460,62
3155	525306,4101	3296095,76	**3193**	524076,1801	3296527,75
3156	525279,9601	3296037,25	**3194**	524034,7301	3296597,08
3157	525197,2401	3295973,91	**3195**	524026,2001	3296620,3
3158	525137,9601	3295951,86	**3196**	524013,9801	3296664,86
3159	525024,9201	3295929,18	**3197**	524009,9901	3296664,94
3160	524991,2501	3295927,77	**3198**	524001,0801	3296650
3161	524974,8701	3295935,28	**3199**	523990,7201	3296664,67
3162	524931,0101	3295925,25	**3200**	523974,1601	3296677,6

Номер точки	Координата X	Координата Y	Номер точки	Координата X	Координата Y
1	2	3	4	5	6
3163	524900,7213	3295928,606	**3201**	523918,8901	3296736,65
3164	524884,1701	3295930,44	**3202**	523889,9401	3296777,64
3165	524854,0117	3295935,846	**3203**	523884,9801	3296787,64
3166	524838,1401	3295938,69	**3204**	523760,5571	3297005,955
					Система координат МСК 38
3205	523691,9593	3297126,318	**3243**	522050,0501	3298010,58
3206	523486,6781	3297486,508	**3244**	522029,2201	3298013,22
3207	523416,2641	3297610,057	**3245**	522027,9301	3298003,07
3208	523396,4801	3297644,77	**3246**	521972,1901	3298006,13
3209	523392,5201	3297677,8	**3247**	521952,9701	3298017,26
3210	523376,5701	3297735,46	**3248**	521817,1801	3298046,53
3211	523370,3901	3297751,81	**3249**	521801,3601	3298052,8
3212	523340,1201	3297797,62	**3250**	521803,2601	3298060,14
3213	523295,2701	3297853,39	**3251**	521781,3801	3298061,53
3214	523280,7401	3297869,04	**3252**	521727,0001	3298087,15
3215	523281,9501	3297870,06	**3253**	521729,9201	3298095,94
3216	523314,8501	3297853,69	**3254**	521710,0001	3298102,58
3217	523316,8401	3297857,87	**3255**	521706,9301	3298093,37
3218	523284,0901	3297873,72	**3256**	521690,7201	3298099,63
3219	523243,7801	3297907,62	**3257**	521633,4685	3298115,308
3220	523200,9401	3297941,51	**3258**	521618,5295	3298120,345
3221	523185,5901	3297961,1	**3259**	521584,4247	3298134,678
3222	523172,6001	3297976,35	**3260**	521573,8301	3298139,18
3223	523144,1139	3297998,495	**3261**	521554,4901	3298156,46
3224	523110,0701	3298024,96	**3262**	521529,1101	3298162,06
3225	523034,7329	3298033,505	**3263**	521485,5101	3298192,72
3226	522987,0701	3298038,91	**3264**	521489,2601	3298199,28
3227	522930,4901	3298061,69	**3265**	521477,8901	3298205,79
3228	522927,5301	3298050,3	**3266**	521474,2601	3298199,44
3229	522911,9301	3298054,28	**3267**	521439,3601	3298225,73
3230	522880,5001	3298038,39	**3268**	521391,7333	3298253,797
3231	522845,2701	3298045,95	**3269**	521384,8901	3298257,83
3232	522809,8701	3298047,39	**3270**	521346,2201	3298289,63
3233	522771,5901	3298043,06	**3271**	521334,0767	3298297,751
3234	522746,8085	3298038,666	**3272**	521257,4439	3298348,996
3235	522719,2557	3298032,758	**3273**	521207,2391	3298382,569
3236	522694,5301	3298027,26	**3274**	521202,2729	3298385,89
3237	522491,7801	3298002,67	**3275**	521201,3301	3298386,52

Номер точки	Координата X	Координата Y	Номер точки	Координата X	Координата Y
1	2	3	4	5	6
3238	522359,5433	3298000,466	**3276**	521190,7799	3298394,473
3239	522340,5779	3298000,151	**3277**	521185,0773	3298398,772
3240	522317,1501	3297999,76	**3278**	521160,7901	3298417,08
3241	522144,3001	3297987	**3279**	543263,0401	3289666,72
3242	522048,7701	3298000,46	**3280**	543262,1901	3289663,8
					Система координат МСК 38
3281	543280,2801	3289657,92	**3292**	543247,4401	3289653,91
3282	543307,6401	3289652,67	**3293**	543220,3101	3289666,08
3283	543349,3001	3289643,14	**3294**	543212,4801	3289672,28
3284	543350,2001	3289648,37	**3295**	542030,4301	3288692,7
3285	543308,4901	3289657,82	**3296**	542023,4701	3288687,8
3286	543282,3701	3289664,83	**3297**	542025,0901	3288685,13
3287	543271,9101	3289666,68	**3298**	542076,2101	3288711,94
3288	543182,7201	3289681,45	**3299**	542126,0301	3288727,84
3289	543181,3901	3289678,6	**3300**	542124,1601	3288733,52
3290	543264,9701	3289638,57	**3301**	542073,8001	3288716,93
3291	543267,6101	3289647,7			
					Система координат МСК 38

ПРОЕКТ ПЛАНИРОВКИ И ПРОЕКТ МЕЖЕВАНИЯ РЕКОНСТРУКЦИЯ АВТОМОБИЛЬНОЙ ДОРОГИ ИРКУТСК-ОСА-УСТЬ-УДА НА УЧАСТКЕ КМ 160 – КМ 215 В ОСИНСКОМ РАЙОНЕ, УСТЬ-УДИНСКОМ РАЙОНЕ ИРКУТСКОЙ ОБЛАСТИ» («РЕКОНСТРУКЦИЯ АВТОМОБИЛЬНОЙ ДОРОГИ ИРКУТСК-ОСА-УСТЬ-УДА НА УЧАСТКЕ КМ 160 – КМ 215 В ОСИНСКОМ РАЙОНЕ ИРКУТСКОЙ ОБЛАСТИ»)

ЧЕРТЕЖ ПЛАНИРОВКИ ТЕРРИТОРИИ. КРАСНЫЕ ЛИНИИ. ЛИНИИ, ОБОЗНАЧАЮЩИЕ ДОРОГИ, УЛИЦЫ, ПРОЕЗДЫ, ЛИНИИ СВЯЗИ, ОБЪЕКТЫ ИНЖЕНЕРНОЙ И ТРАНСПОРТНОЙ ИНФРАСТРУКТУР, ПРОХОДЫ К ВОДНЫМ ОБЪЕКТАМ ОБЩЕГО ПОЛЬЗОВАНИЯ И ИХ БЕРЕГОВЫМ ПОЛОСАМ. ГРАНИЦЫ ЗОН ПЛАНИРУЕМОГО РАЗМЕЩЕНИЯ ОБЪЕКТОВ КОММУНАЛЬНО-БЫТОВОГО НАЗНАЧЕНИЯ. ГРАНИЦЫ ЗОН ПЛАНИРУЕМОГО РАЗМЕЩЕНИЯ ОБЪЕКТОВ РЕГИОНАЛЬНОГО ЗНАЧЕНИЯ М 1:2 000, УЧАСТОК ПК 0 - ПК 12

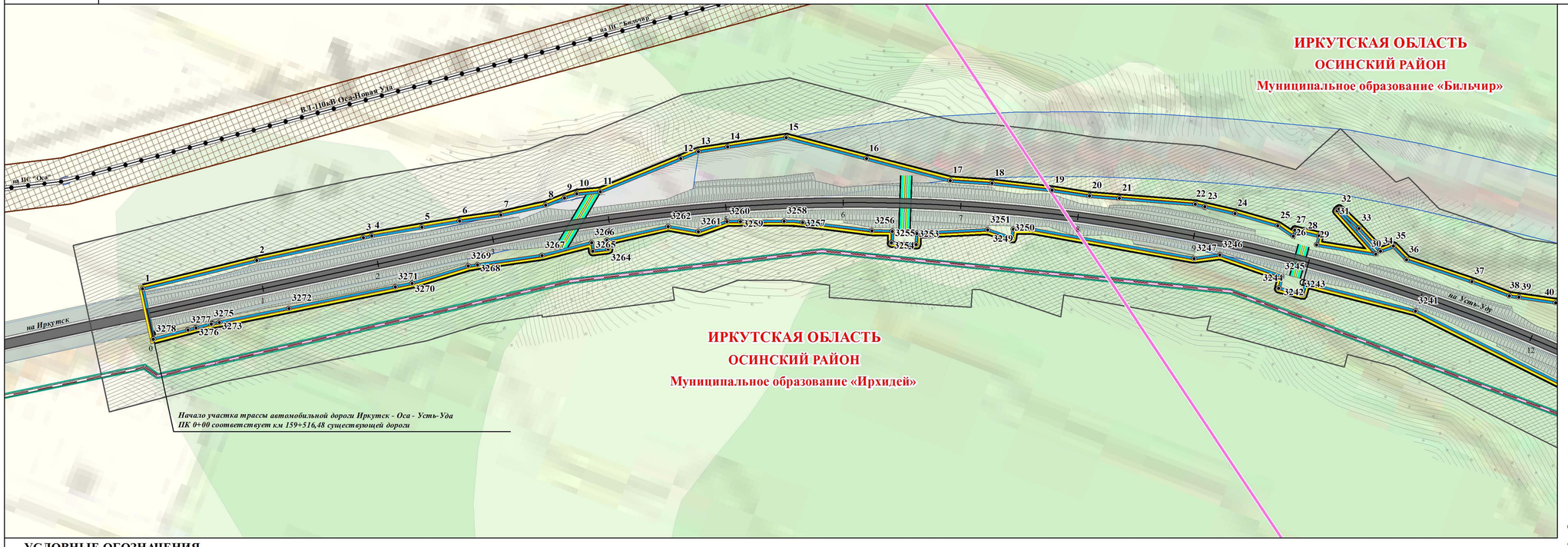

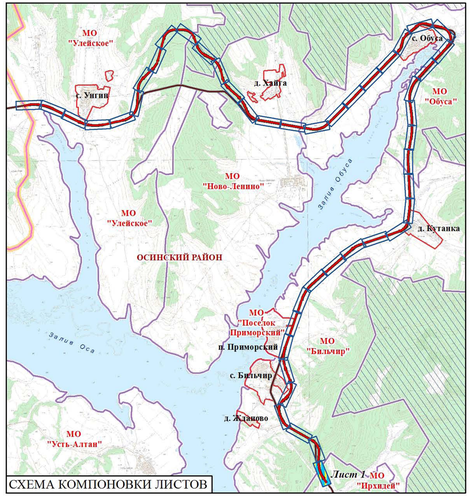

УСЛОВНЫЕ ОБОЗНАЧЕНИЯ

ТЕРРИТОРИАЛЬНОЕ УСТРОЙСТВО
- ГРАНИЦЫ МУНИЦИПАЛЬНЫХ РАЙОНОВ
- ГРАНИЦЫ МУНИЦИПАЛЬНЫХ ОБРАЗОВАНИЙ
- ГРАНИЦЫ НАСЕЛЕННЫХ ПУНКТОВ
- ГРАНИЦЫ МЕЖСЕЛЕННЫХ ТЕРРИТОРИЙ

ОБЪЕКТЫ НЕДВИЖИМОСТИ

ГРАНИЦЫ ЗЕМЕЛЬНЫХ УЧАСТКОВ
- СВЕДЕНИЯ О ЗЕМЕЛЬНЫХ УЧАСТКАХ, ЗАНЕСЕННЫХ В ГОСУДАРСТВЕННЫЙ КАДАСТР НЕДВИЖИМОСТИ

ИСПОЛЬЗОВАНИЕ ТЕРРИТОРИИ

ЖИЛЫЕ ТЕРРИТОРИИ
- ТЕРРИТОРИИ ЗАСТРОЙКИ ИНДИВИДУАЛЬНЫМИ ЖИЛЫМИ ДОМАМИ

ОБЩЕСТВЕННО-ДЕЛОВЫЕ ТЕРРИТОРИИ
- ТЕРРИТОРИИ ДЕЛОВОГО, ОБЩЕСТВЕННОГО И КОММЕРЧЕСКОГО НАЗНАЧЕНИЯ

ТЕРРИТОРИИ РЕКРЕАЦИОННОГО НАЗНАЧЕНИЯ
- ТЕРРИТОРИИ ЛЕСОВ
- ТЕРРИТОРИИ ПРИРОДНОГО ЛАНДШАФТА
- ТЕРРИТОРИИ ВОДНЫХ ОБЪЕКТОВ
- ЗАБОЛОЧЕННЫЕ ТЕРРИТОРИИ

ТЕРРИТОРИИ СЕЛЬСКОХОЗЯЙСТВЕННОГО ИСПОЛЬЗОВАНИЯ
- ТЕРРИТОРИИ СЕЛЬСКОХОЗЯЙСТВЕННЫХ УГОДИЙ
- ПРОЧИЕ ТЕРРИТОРИИ СЕЛЬСКОХОЗЯЙСТВЕННОГО ИСПОЛЬЗОВАНИЯ

ТЕРРИТОРИИ ИНЖЕНЕРНОЙ И ТРАНСПОРТНОЙ ИНФРАСТРУКТУРЫ
- ТЕРРИТОРИИ ОБЪЕКТОВ ТРАНСПОРТНОЙ ИНФРАСТРУКТУРЫ
- ТЕРРИТОРИИ ОБЪЕКТОВ ИНЖЕНЕРНОЙ ИНФРАСТРУКТУРЫ

ТЕРРИТОРИИ СПЕЦИАЛЬНОГО НАЗНАЧЕНИЯ
- ТЕРРИТОРИИ КЛАДБИЩ

ПРОИЗВОДСТВЕННЫЕ ТЕРРИТОРИИ
- ТЕРРИТОРИИ ПРОМЫШЛЕННЫХ ОБЪЕКТОВ IV,V КЛАССА ОПАСНОСТИ

ЛИНИИ РЕГУЛИРОВАНИЯ
- УСТАНАВЛИВАЕМЫЕ КРАСНЫЕ ЛИНИИ
- КОНЦЕВЫЕ И ПОВОРОТНЫЕ ТОЧКИ КРАСНЫХ ЛИНИЙ

ЛИНИИ, ОБОЗНАЧАЮЩИЕ ДОРОГИ, УЛИЦЫ, ПРОЕЗДЫ, ОБЪЕКТЫ ТРАНСПОРТНОЙ ИНФРАСТРУКТУРЫ

АВТОМОБИЛЬНЫЙ ТРАНСПОРТ
- АВТОМОБИЛЬНЫЕ ДОРОГИ РЕГИОНАЛЬНОГО ЗНАЧЕНИЯ
- АВТОМОБИЛЬНЫЕ ДОРОГИ ПРОЧИЕ
- УЛИЧНО-ДОРОЖНАЯ СЕТЬ

ТРАНСПОРТНЫЕ СООРУЖЕНИЯ
- МОСТЫ
- ОБОЧИНА
- НАСЫПЬ

ГРАНИЦЫ ЗОН ПЛАНИРУЕМОГО РАЗМЕЩЕНИЯ ОБЪЕКТОВ КАПИТАЛЬНОГО СТРОИТЕЛЬСТВА
- РЕГИОНАЛЬНОГО ЗНАЧЕНИЯ

ГРАНИЦЫ ЗОН ПЛАНИРУЕМОГО РАЗМЕЩЕНИЯ ОБЪЕКТОВ СОЦИАЛЬНО-КУЛЬТУРНОГО И КОММУНАЛЬНО-БЫТОВОГО СТРОИТЕЛЬСТВА
- ТРАНСПОРТНОЙ ИНФРАСТРУКТУРЫ

ПЛАНИРОВОЧНЫЕ ОГРАНИЧЕНИЯ

ГРАНИЦЫ ЗОН С ОСОБЫМИ УСЛОВИЯМИ ИСПОЛЬЗОВАНИЯ ТЕРРИТОРИИ

ОХРАННЫЕ ЗОНЫ ОБЪЕКТОВ ИНЖЕНЕРНОЙ И ТРАНСПОРТНОЙ ИНФРАСТРУКТУРЫ
- ПРИДОРОЖНЫЕ ПОЛОСЫ АВТОМОБИЛЬНЫХ ДОРОГ
- ОХРАННЫЕ ЗОНЫ ЛИНИЙ СВЯЗИ
- ОХРАННЫЕ ЗОНЫ ЛИНИЙ ЭЛЕКТРОПЕРЕДАЧИ

САНИТАРНО-ЗАЩИТНЫЕ ЗОНЫ И РАЗРЫВЫ
- САНИТАРНО-ЗАЩИТНЫЕ ЗОНЫ РЕКОМЕНДУЕМЫЕ СаН ПиН 2.2.1./2.1.1.1200-03 (изм)

ОХРАННЫЕ ЗОНЫ ВОДНЫХ ОБЪЕКТОВ
- ВОДООХРАННЫЕ ЗОНЫ
- ПРИБРЕЖНО-ЗАЩИТНЫЕ ПОЛОСЫ
- БЕРЕГОВЫЕ ПОЛОСЫ

ПОЛЕЗНЫЕ ИСКОПАЕМЫЕ

МЕСТОРОЖДЕНИЯ
- ГЛИНЫ

ОБЪЕКТЫ КАПИТАЛЬНОГО СТРОИТЕЛЬСТВА

СУЩЕСТВ. ПРОЕКТИР.

СОЦИАЛЬНАЯ ИНФРАСТРУКТУРА
- КАФЕ
- МАГАЗИНЫ

ОБЪЕКТЫ ИНЖЕНЕРНОЙ И ТРАСПОРТНОЙ ИНФРАСТРУКТУРЫ

ЭЛЕКТРОСНАБЖЕНИЕ
- ВОЗДУШНЫЕ ЛИНИИ ЭЛЕКТРОПЕРЕДАЧИ, ВЛ-110кВ
- ВОЗДУШНЫЕ ЛИНИИ ЭЛЕКТРОПЕРЕДАЧИ, ВЛ-10кВ
- ВОЗДУШНЫЕ ЛИНИИ ЭЛЕКТРОПЕРЕДАЧИ, ВЛ-0,4кВ

СВЯЗЬ
- ЛИНИИ СВЯЗИ

ТРАНСПОРТ
- АВТОЗАПРАВОЧНЫЕ СТАНЦИИ

ИНЖЕНЕРНАЯ ПОДГОТОВКА ТЕРРИТОРИИ
- ВОДОПРОПУСКНЫЕ ТРУБЫ

САНИТАРНАЯ ОЧИСТКА ТЕРРИТОРИИ
- КЛАДБИЩА

						15-28-ППЛ-ОЧП - карта 1	
						ПРОЕКТ ПЛАНИРОВКИ И ПРОЕКТ МЕЖЕВАНИЯ «РЕКОНСТРУКЦИЯ АВТОМОБИЛЬНОЙ ДОРОГИ ИРКУТСК-ОСА-УСТЬ-УДА НА УЧАСТКЕ КМ 160 – КМ 215 В ОСИНСКОМ РАЙОНЕ, УСТЬ-УДИНСКОМ РАЙОНЕ ИРКУТСКОЙ ОБЛАСТИ» («РЕКОНСТРУКЦИЯ АВТОМОБИЛЬНОЙ ДОРОГИ ИРКУТСК-ОСА-УСТЬ-УДА НА УЧАСТКЕ КМ 160 – КМ 215 В ОСИНСКОМ РАЙОНЕ ИРКУТСКОЙ ОБЛАСТИ»)		
Изм.	Кол.уч.	Лист	№ док.	Подпись	Дата			
ГАП		Хотулева В.А.			12.15	ОСНОВНАЯ ЧАСТЬ ПРОЕКТА, ПОДЛЕЖАЩАЯ УТВЕРЖДЕНИЮ	Стадия	Лист	Листов
Нормоконтр.		Петрова Е.В.			12.15			1	46
						ЧЕРТЕЖ ПЛАНИРОВКИ ТЕРРИТОРИИ. КРАСНЫЕ ЛИНИИ. ЛИНИИ, ОБОЗНАЧАЮЩИЕ ДОРОГИ, УЛИЦЫ, ПРОЕЗДЫ, ЛИНИИ СВЯЗИ, ОБЪЕКТЫ ИНЖЕНЕРНОЙ И ТРАНСПОРТНОЙ ИНФРАСТРУКТУР, ПРОХОДЫ К ВОДНЫМ ОБЪЕКТАМ ОБЩЕГО ПОЛЬЗОВАНИЯ И ИХ БЕРЕГОВЫМ ПОЛОСАМ. ГРАНИЦЫ ЗОН ПЛАНИРУЕМОГО РАЗМЕЩЕНИЯ ОБЪЕКТОВ КОММУНАЛЬНО-БЫТОВОГО НАЗНАЧЕНИЯ. ГРАНИЦЫ ЗОН ПЛАНИРУЕМОГО РАЗМЕЩЕНИЯ ОБЪЕКТОВ РЕГИОНАЛЬНОГО ЗНАЧЕНИЯ М 1:2 000, УЧАСТОК ПК 0 - ПК 12	ООО Градостроительная мастерская "Линия"		

ПРОЕКТ ПЛАНИРОВКИ И ПРОЕКТ МЕЖЕВАНИЯ РЕКОНСТРУКЦИЯ АВТОМОБИЛЬНОЙ ДОРОГИ ИРКУТСК-ОСА-УСТЬ-УДА НА УЧАСТКЕ КМ 160 – КМ 215 В ОСИНСКОМ РАЙОНЕ, УСТЬ-УДИНСКОМ РАЙОНЕ ИРКУТСКОЙ ОБЛАСТИ» («РЕКОНСТРУКЦИЯ АВТОМОБИЛЬНОЙ ДОРОГИ ИРКУТСК-ОСА-УСТЬ-УДА НА УЧАСТКЕ КМ 160 – КМ 215 В ОСИНСКОМ РАЙОНЕ ИРКУТСКОЙ ОБЛАСТИ»)

ЧЕРТЕЖ ПЛАНИРОВКИ ТЕРРИТОРИИ. КРАСНЫЕ ЛИНИИ. ЛИНИИ, ОБОЗНАЧАЮЩИЕ ДОРОГИ, УЛИЦЫ, ПРОЕЗДЫ, ЛИНИИ СВЯЗИ, ОБЪЕКТЫ ИНЖЕНЕРНОЙ И ТРАНСПОРТНОЙ ИНФРАСТРУКТУР, ПРОХОДЫ К ВОДНЫМ ОБЪЕКТАМ ОБЩЕГО ПОЛЬЗОВАНИЯ И ИХ БЕРЕГОВЫМ ПОЛОСАМ. ГРАНИЦЫ ЗОН ПЛАНИРУЕМОГО РАЗМЕЩЕНИЯ ОБЪЕКТОВ КОММУНАЛЬНО-БЫТОВОГО НАЗНАЧЕНИЯ. ГРАНИЦЫ ЗОН ПЛАНИРУЕМОГО РАЗМЕЩЕНИЯ ОБЪЕКТОВ РЕГИОНАЛЬНОГО ЗНАЧЕНИЯ М 1:2 000, УЧАСТОК ПК 12 - ПК 26

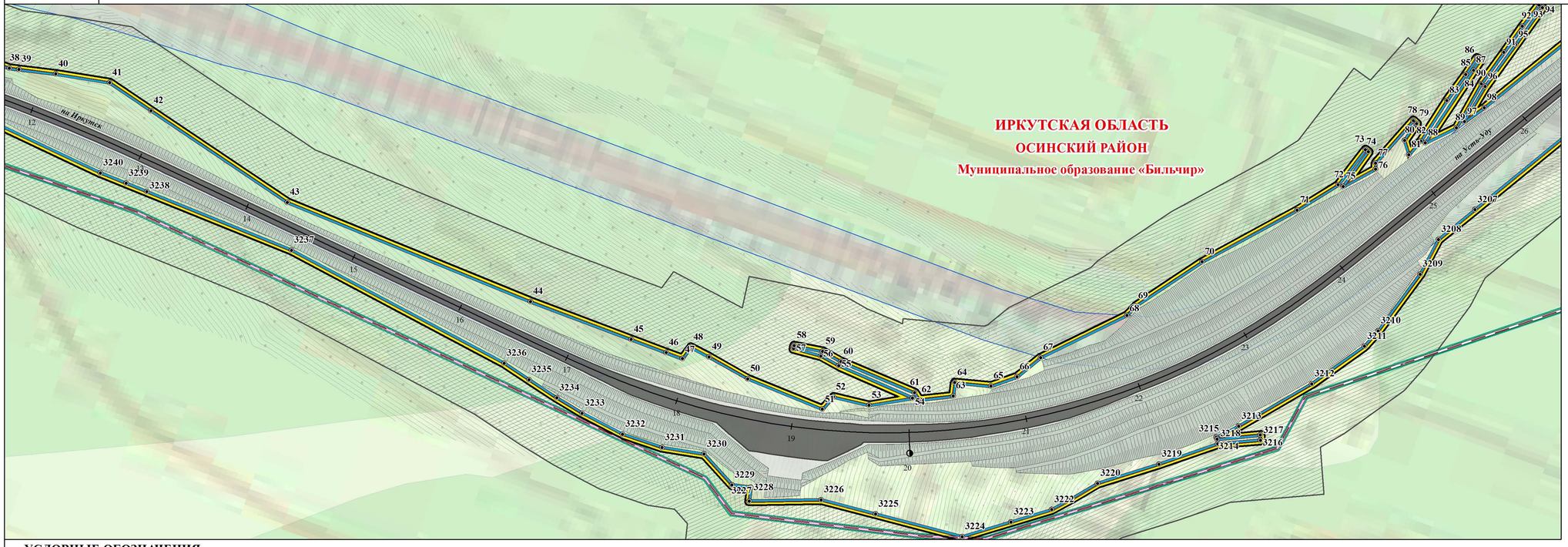

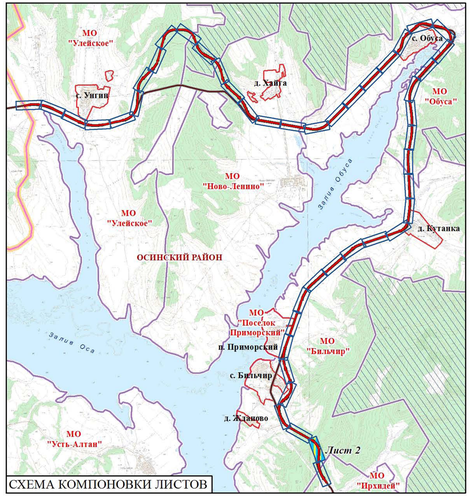

УСЛОВНЫЕ ОБОЗНАЧЕНИЯ

ТЕРРИТОРИАЛЬНОЕ УСТРОЙСТВО
- ГРАНИЦЫ МУНИЦИПАЛЬНЫХ РАЙОНОВ
- ГРАНИЦЫ МУНИЦИПАЛЬНЫХ ОБРАЗОВАНИЙ
- ГРАНИЦЫ НАСЕЛЕННЫХ ПУНКТОВ
- ГРАНИЦЫ МЕЖСЕЛЕННЫХ ТЕРРИТОРИЙ

ОБЪЕКТЫ НЕДВИЖИМОСТИ

ГРАНИЦЫ ЗЕМЕЛЬНЫХ УЧАСТКОВ
- СВЕДЕНИЯ О ЗЕМЕЛЬНЫХ УЧАСТКАХ, ЗАНЕСЕННЫХ В ГОСУДАРСТВЕННЫЙ КАДАСТР НЕДВИЖИМОСТИ

ИСПОЛЬЗОВАНИЕ ТЕРРИТОРИИ

ЖИЛЫЕ ТЕРРИТОРИИ
- ТЕРРИТОРИИ ЗАСТРОЙКИ ИНДИВИДУАЛЬНЫМИ ЖИЛЫМИ ДОМАМИ

ОБЩЕСТВЕННО-ДЕЛОВЫЕ ТЕРРИТОРИИ
- ТЕРРИТОРИИ ДЕЛОВОГО, ОБЩЕСТВЕННОГО И КОММЕРЧЕСКОГО НАЗНАЧЕНИЯ

ТЕРРИТОРИИ РЕКРЕАЦИОННОГО НАЗНАЧЕНИЯ
- ТЕРРИТОРИИ ЛЕСОВ
- ТЕРРИТОРИИ ПРИРОДНОГО ЛАНДШАФТА
- ТЕРРИТОРИИ ВОДНЫХ ОБЪЕКТОВ
- ЗАБОЛОЧЕННЫЕ ТЕРРИТОРИИ

ТЕРРИТОРИИ СЕЛЬСКОХОЗЯЙСТВЕННОГО ИСПОЛЬЗОВАНИЯ
- ТЕРРИТОРИИ СЕЛЬСКОХОЗЯЙСТВЕННЫХ УГОДИЙ
- ПРОЧИЕ ТЕРРИТОРИИ СЕЛЬСКОХОЗЯЙСТВЕННОГО ИСПОЛЬЗОВАНИЯ

ТЕРРИТОРИИ ИНЖЕНЕРНОЙ И ТРАНСПОРТНОЙ ИНФРАСТРУКТУРЫ
- ТЕРРИТОРИИ ОБЪЕКТОВ ТРАНСПОРТНОЙ ИНФРАСТРУКТУРЫ
- ТЕРРИТОРИИ ОБЪЕКТОВ ИНЖЕНЕРНОЙ ИНФРАСТРУКТУРЫ

ТЕРРИТОРИИ СПЕЦИАЛЬНОГО НАЗНАЧЕНИЯ
- ТЕРРИТОРИИ КЛАДБИЩ

ПРОИЗВОДСТВЕННЫЕ ТЕРРИТОРИИ
- ТЕРРИТОРИИ ПРОМЫШЛЕННЫХ ОБЪЕКТОВ IV,V КЛАССА ОПАСНОСТИ

ЛИНИИ РЕГУЛИРОВАНИЯ
- УСТАНАВЛИВАЕМЫЕ КРАСНЫЕ ЛИНИИ
- КОНЦЕВЫЕ И ПОВОРОТНЫЕ ТОЧКИ КРАСНЫХ ЛИНИЙ

ЛИНИИ, ОБОЗНАЧАЮЩИЕ ДОРОГИ, УЛИЦЫ, ПРОЕЗДЫ, ОБЪЕКТЫ ТРАНСПОРТНОЙ ИНФРАСТРУКТУРЫ

АВТОМОБИЛЬНЫЙ ТРАНСПОРТ
- АВТОМОБИЛЬНЫЕ ДОРОГИ РЕГИОНАЛЬНОГО ЗНАЧЕНИЯ
- АВТОМОБИЛЬНЫЕ ДОРОГИ ПРОЧИЕ
- УЛИЧНО-ДОРОЖНАЯ СЕТЬ

ТРАНСПОРТНЫЕ СООРУЖЕНИЯ
- МОСТЫ
- ОБОЧИНА
- НАСЫПЬ

ГРАНИЦЫ ЗОН ПЛАНИРУЕМОГО РАЗМЕЩЕНИЯ ОБЪЕКТОВ КАПИТАЛЬНОГО СТРОИТЕЛЬСТВА
- РЕГИОНАЛЬНОГО ЗНАЧЕНИЯ

ГРАНИЦЫ ЗОН ПЛАНИРУЕМОГО РАЗМЕЩЕНИЯ ОБЪЕКТОВ СОЦИАЛЬНО-КУЛЬТУРНОГО И КОММУНАЛЬНО-БЫТОВОГО СТРОИТЕЛЬСТВА
- ТРАНСПОРТНОЙ ИНФРАСТРУКТУРЫ

ПЛАНИРОВОЧНЫЕ ОГРАНИЧЕНИЯ

ГРАНИЦЫ ЗОН С ОСОБЫМИ УСЛОВИЯМИ ИСПОЛЬЗОВАНИЯ ТЕРРИТОРИИ

ОХРАННЫЕ ЗОНЫ ОБЪЕКТОВ ИНЖЕНЕРНОЙ И ТРАНСПОРТНОЙ ИНФРАСТРУКТУРЫ
- ПРИДОРОЖНЫЕ ПОЛОСЫ АВТОМОБИЛЬНЫХ ДОРОГ
- ОХРАННЫЕ ЗОНЫ ЛИНИЙ СВЯЗИ
- ОХРАННЫЕ ЗОНЫ ЛИНИЙ ЭЛЕКТРОПЕРЕДАЧИ

САНИТАРНО-ЗАЩИТНЫЕ ЗОНЫ И РАЗРЫВЫ
- САНИТАРНО-ЗАЩИТНЫЕ ЗОНЫ РЕКОМЕНДУЕМЫЕ СаН ПиН 2.2.1./2.1.1.1.1200-03 (изм)

ОХРАННЫЕ ЗОНЫ ВОДНЫХ ОБЪЕКТОВ
- ВОДООХРАННЫЕ ЗОНЫ
- ПРИБРЕЖНО-ЗАЩИТНЫЕ ПОЛОСЫ
- БЕРЕГОВЫЕ ПОЛОСЫ

ПОЛЕЗНЫЕ ИСКОПАЕМЫЕ

МЕСТОРОЖДЕНИЯ
- ГЛИНЫ

ОБЪЕКТЫ КАПИТАЛЬНОГО СТРОИТЕЛЬСТВА

СУЩЕСТВ. ПРОЕКТИР.

СОЦИАЛЬНАЯ ИНФРАСТРУКТУРА
- КАФЕ
- МАГАЗИНЫ

ОБЪЕКТЫ ИНЖЕНЕРНОЙ И ТРАСПОРТНОЙ ИНФРАСТРУКТУРЫ

ЭЛЕКТРОСНАБЖЕНИЕ
- ВОЗДУШНЫЕ ЛИНИИ ЭЛЕКТРОПЕРЕДАЧИ, ВЛ-110кВ
- ВОЗДУШНЫЕ ЛИНИИ ЭЛЕКТРОПЕРЕДАЧИ, ВЛ-10кВ
- ВОЗДУШНЫЕ ЛИНИИ ЭЛЕКТРОПЕРЕДАЧИ, ВЛ-0,4кВ

СВЯЗЬ
- ЛИНИИ СВЯЗИ

ТРАНСПОРТ
- АВТОЗАПРАВОЧНЫЕ СТАНЦИИ

ИНЖЕНЕРНАЯ ПОДГОТОВКА ТЕРРИТОРИИ
- ВОДОПРОПУСКНЫЕ ТРУБЫ

САНИТАРНАЯ ОЧИСТКА ТЕРРИТОРИИ
- КЛАДБИЩА

Изм.	Кол.уч.	Лист	№ док.	Подпись	Дата
ГАП		Хотулева В.А.			12.15
Нормоконтр.		Петрова Е.В.			12.15

15-28-ППЛ-ОЧП - карта 1

ПРОЕКТ ПЛАНИРОВКИ И ПРОЕКТ МЕЖЕВАНИЯ «РЕКОНСТРУКЦИЯ АВТОМОБИЛЬНОЙ ДОРОГИ ИРКУТСК-ОСА-УСТЬ-УДА НА УЧАСТКЕ КМ 160 – КМ 215 В ОСИНСКОМ РАЙОНЕ, УСТЬ-УДИНСКОМ РАЙОНЕ ИРКУТСКОЙ ОБЛАСТИ» («РЕКОНСТРУКЦИЯ АВТОМОБИЛЬНОЙ ДОРОГИ ИРКУТСК-ОСА-УСТЬ-УДА НА УЧАСТКЕ КМ 160 – КМ 215 В ОСИНСКОМ РАЙОНЕ ИРКУТСКОЙ ОБЛАСТИ»)

ОСНОВНАЯ ЧАСТЬ ПРОЕКТА, ПОДЛЕЖАЩАЯ УТВЕРЖДЕНИЮ

Стадия	Лист	Листов
	2	46

ЧЕРТЕЖ ПЛАНИРОВКИ ТЕРРИТОРИИ. КРАСНЫЕ ЛИНИИ. ЛИНИИ, ОБОЗНАЧАЮЩИЕ ДОРОГИ, УЛИЦЫ, ПРОЕЗДЫ, ЛИНИИ СВЯЗИ, ОБЪЕКТЫ ИНЖЕНЕРНОЙ И ТРАНСПОРТНОЙ ИНФРАСТРУКТУР, ПРОХОДЫ К ВОДНЫМ ОБЪЕКТАМ ОБЩЕГО ПОЛЬЗОВАНИЯ И ИХ БЕРЕГОВЫМ ПОЛОСАМ. ГРАНИЦЫ ЗОН ПЛАНИРУЕМОГО РАЗМЕЩЕНИЯ ОБЪЕКТОВ КОММУНАЛЬНО-БЫТОВОГО НАЗНАЧЕНИЯ. ГРАНИЦЫ ЗОН ПЛАНИРУЕМОГО РАЗМЕЩЕНИЯ ОБЪЕКТОВ РЕГИОНАЛЬНОГО ЗНАЧЕНИЯ М 1:2 000, УЧАСТОК ПК 12 - ПК 26

ООО Градостроительная мастерская "Линия"

ПРОЕКТ ПЛАНИРОВКИ И ПРОЕКТ МЕЖЕВАНИЯ РЕКОНСТРУКЦИЯ АВТОМОБИЛЬНОЙ ДОРОГИ ИРКУТСК-ОСА-УСТЬ-УДА НА УЧАСТКЕ КМ 160 – КМ 215 В ОСИНСКОМ РАЙОНЕ, УСТЬ-УДИНСКОМ РАЙОНЕ ИРКУТСКОЙ ОБЛАСТИ» («РЕКОНСТРУКЦИЯ АВТОМОБИЛЬНОЙ ДОРОГИ ИРКУТСК-ОСА-УСТЬ-УДА НА УЧАСТКЕ КМ 160 – КМ 215 В ОСИНСКОМ РАЙОНЕ ИРКУТСКОЙ ОБЛАСТИ»)

ЧЕРТЕЖ ПЛАНИРОВКИ ТЕРРИТОРИИ. КРАСНЫЕ ЛИНИИ. ЛИНИИ, ОБОЗНАЧАЮЩИЕ ДОРОГИ, УЛИЦЫ, ПРОЕЗДЫ, ЛИНИИ СВЯЗИ, ОБЪЕКТЫ ИНЖЕНЕРНОЙ И ТРАНСПОРТНОЙ ИНФРАСТРУКТУР, ПРОХОДЫ К ВОДНЫМ ОБЪЕКТАМ ОБЩЕГО ПОЛЬЗОВАНИЯ И ИХ БЕРЕГОВЫМ ПОЛОСАМ. ГРАНИЦЫ ЗОН ПЛАНИРУЕМОГО РАЗМЕЩЕНИЯ ОБЪЕКТОВ КОММУНАЛЬНО-БЫТОВОГО НАЗНАЧЕНИЯ. ГРАНИЦЫ ЗОН ПЛАНИРУЕМОГО РАЗМЕЩЕНИЯ ОБЪЕКТОВ РЕГИОНАЛЬНОГО ЗНАЧЕНИЯ М 1:2 000, УЧАСТОК ПК 26 - ПК 39



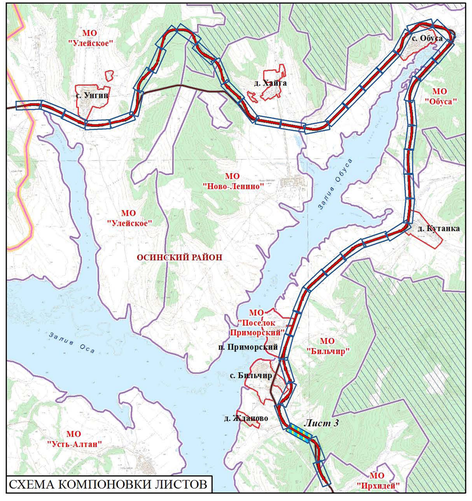

УСЛОВНЫЕ ОБОЗНАЧЕНИЯ

ТЕРРИТОРИАЛЬНОЕ УСТРОЙСТВО
- ГРАНИЦЫ МУНИЦИПАЛЬНЫХ РАЙОНОВ
- ГРАНИЦЫ МУНИЦИПАЛЬНЫХ ОБРАЗОВАНИЙ
- ГРАНИЦЫ НАСЕЛЕННЫХ ПУНКТОВ
- ГРАНИЦЫ МЕЖСЕЛЕННЫХ ТЕРРИТОРИЙ

ОБЪЕКТЫ НЕДВИЖИМОСТИ

ГРАНИЦЫ ЗЕМЕЛЬНЫХ УЧАСТКОВ
- СВЕДЕНИЯ О ЗЕМЕЛЬНЫХ УЧАСТКАХ, ЗАНЕСЕННЫХ В ГОСУДАРСТВЕННЫЙ КАДАСТР НЕДВИЖИМОСТИ

ИСПОЛЬЗОВАНИЕ ТЕРРИТОРИИ

ЖИЛЫЕ ТЕРРИТОРИИ
- ТЕРРИТОРИИ ЗАСТРОЙКИ ИНДИВИДУАЛЬНЫМИ ЖИЛЫМИ ДОМАМИ

ОБЩЕСТВЕННО-ДЕЛОВЫЕ ТЕРРИТОРИИ
- ТЕРРИТОРИИ ДЕЛОВОГО, ОБЩЕСТВЕННОГО И КОММЕРЧЕСКОГО НАЗНАЧЕНИЯ

ТЕРРИТОРИИ РЕКРЕАЦИОННОГО НАЗНАЧЕНИЯ
- ТЕРРИТОРИИ ЛЕСОВ
- ТЕРРИТОРИИ ПРИРОДНОГО ЛАНДШАФТА
- ТЕРРИТОРИИ ВОДНЫХ ОБЪЕКТОВ
- ЗАБОЛОЧЕННЫЕ ТЕРРИТОРИИ

ТЕРРИТОРИИ СЕЛЬСКОХОЗЯЙСТВЕННОГО ИСПОЛЬЗОВАНИЯ
- ТЕРРИТОРИИ СЕЛЬСКОХОЗЯЙСТВЕННЫХ УГОДИЙ
- ПРОЧИЕ ТЕРРИТОРИИ СЕЛЬСКОХОЗЯЙСТВЕННОГО ИСПОЛЬЗОВАНИЯ

ТЕРРИТОРИИ ИНЖЕНЕРНОЙ И ТРАНСПОРТНОЙ ИНФРАСТРУКТУРЫ
- ТЕРРИТОРИИ ОБЪЕКТОВ ТРАНСПОРТНОЙ ИНФРАСТРУКТУРЫ
- ТЕРРИТОРИИ ОБЪЕКТОВ ИНЖЕНЕРНОЙ ИНФРАСТРУКТУРЫ

ТЕРРИТОРИИ СПЕЦИАЛЬНОГО НАЗНАЧЕНИЯ
- ТЕРРИТОРИИ КЛАДБИЩ

ПРОИЗВОДСТВЕННЫЕ ТЕРРИТОРИИ
- ТЕРРИТОРИИ ПРОМЫШЛЕННЫХ ОБЪЕКТОВ IV,V КЛАССА ОПАСНОСТИ

ЛИНИИ РЕГУЛИРОВАНИЯ
- УСТАНАВЛИВАЕМЫЕ КРАСНЫЕ ЛИНИИ
- КОНЦЕВЫЕ И ПОВОРОТНЫЕ ТОЧКИ КРАСНЫХ ЛИНИЙ

ЛИНИИ, ОБОЗНАЧАЮЩИЕ ДОРОГИ, УЛИЦЫ, ПРОЕЗДЫ, ОБЪЕКТЫ ТРАНСПОРТНОЙ ИНФРАСТРУКТУРЫ

АВТОМОБИЛЬНЫЙ ТРАНСПОРТ
- АВТОМОБИЛЬНЫЕ ДОРОГИ РЕГИОНАЛЬНОГО ЗНАЧЕНИЯ
- АВТОМОБИЛЬНЫЕ ДОРОГИ ПРОЧИЕ
- УЛИЧНО-ДОРОЖНАЯ СЕТЬ

ТРАНСПОРТНЫЕ СООРУЖЕНИЯ
- МОСТЫ
- ОБОЧИНА
- НАСЫПЬ

ГРАНИЦЫ ЗОН ПЛАНИРУЕМОГО РАЗМЕЩЕНИЯ ОБЪЕКТОВ КАПИТАЛЬНОГО СТРОИТЕЛЬСТВА
- РЕГИОНАЛЬНОГО ЗНАЧЕНИЯ

ГРАНИЦЫ ЗОН ПЛАНИРУЕМОГО РАЗМЕЩЕНИЯ ОБЪЕКТОВ СОЦИАЛЬНО-КУЛЬТУРНОГО И КОММУНАЛЬНО-БЫТОВОГО СТРОИТЕЛЬСТВА
- ТРАНСПОРТНОЙ ИНФРАСТРУКТУРЫ

ПЛАНИРОВОЧНЫЕ ОГРАНИЧЕНИЯ

ГРАНИЦЫ ЗОН С ОСОБЫМИ УСЛОВИЯМИ ИСПОЛЬЗОВАНИЯ ТЕРРИТОРИИ

ОХРАННЫЕ ЗОНЫ ОБЪЕКТОВ ИНЖЕНЕРНОЙ И ТРАНСПОРТНОЙ ИНФРАСТРУКТУРЫ
- ПРИДОРОЖНЫЕ ПОЛОСЫ АВТОМОБИЛЬНЫХ ДОРОГ
- ОХРАННЫЕ ЗОНЫ ЛИНИЙ СВЯЗИ
- ОХРАННЫЕ ЗОНЫ ЛИНИЙ ЭЛЕКТРОПЕРЕДАЧИ

САНИТАРНО-ЗАЩИТНЫЕ ЗОНЫ И РАЗРЫВЫ
- САНИТАРНО-ЗАЩИТНЫЕ ЗОНЫ РЕКОМЕНДУЕМЫЕ СаН ПиН 2.2.1./2.1.1.1.1200-03 (изм)

ОХРАННЫЕ ЗОНЫ ВОДНЫХ ОБЪЕКТОВ
- ВОДООХРАННЫЕ ЗОНЫ
- ПРИБРЕЖНО-ЗАЩИТНЫЕ ПОЛОСЫ
- БЕРЕГОВЫЕ ПОЛОСЫ

ПОЛЕЗНЫЕ ИСКОПАЕМЫЕ

МЕСТОРОЖДЕНИЯ
- ГЛИНЫ

ОБЪЕКТЫ КАПИТАЛЬНОГО СТРОИТЕЛЬСТВА

СУЩЕСТВ. ПРОЕКТИР.

СОЦИАЛЬНАЯ ИНФРАСТРУКТУРА
- КАФЕ
- МАГАЗИНЫ

ОБЪЕКТЫ ИНЖЕНЕРНОЙ И ТРАСПОРТНОЙ ИНФРАСТРУКТУРЫ

ЭЛЕКТРОСНАБЖЕНИЕ
- ВОЗДУШНЫЕ ЛИНИИ ЭЛЕКТРОПЕРЕДАЧИ, ВЛ-110кВ
- ВОЗДУШНЫЕ ЛИНИИ ЭЛЕКТРОПЕРЕДАЧИ, ВЛ-10кВ
- ВОЗДУШНЫЕ ЛИНИИ ЭЛЕКТРОПЕРЕДАЧИ, ВЛ-0,4кВ

СВЯЗЬ
- ЛИНИИ СВЯЗИ

ТРАНСПОРТ
- АВТОЗАПРАВОЧНЫЕ СТАНЦИИ

ИНЖЕНЕРНАЯ ПОДГОТОВКА ТЕРРИТОРИИ
- ВОДОПРОПУСКНЫЕ ТРУБЫ

САНИТАРНАЯ ОЧИСТКА ТЕРРИТОРИИ
- КЛАДБИЦА

Изм.	Кол.уч.	Лист	№ док.	Подпись	Дата	15-28-ППЛ-ОЧП - карта 1			
						ПРОЕКТ ПЛАНИРОВКИ И ПРОЕКТ МЕЖЕВАНИЯ «РЕКОНСТРУКЦИЯ АВТОМОБИЛЬНОЙ ДОРОГИ ИРКУТСК-ОСА-УСТЬ-УДА НА УЧАСТКЕ КМ 160 – КМ 215 В ОСИНСКОМ РАЙОНЕ, УСТЬ-УДИНСКОМ РАЙОНЕ ИРКУТСКОЙ ОБЛАСТИ» («РЕКОНСТРУКЦИЯ АВТОМОБИЛЬНОЙ ДОРОГИ ИРКУТСК-ОСА-УСТЬ-УДА НА УЧАСТКЕ КМ 160 – КМ 215 В ОСИНСКОМ РАЙОНЕ ИРКУТСКОЙ ОБЛАСТИ»)			
ГАП		Хотулева В.А.			12.15		Стадия	Лист	Листов
Нормоконтр.		Петрова Е.В.			12.15	ОСНОВНАЯ ЧАСТЬ ПРОЕКТА, ПОДЛЕЖАЩАЯ УТВЕРЖДЕНИЮ		3	46
						ЧЕРТЕЖ ПЛАНИРОВКИ ТЕРРИТОРИИ. КРАСНЫЕ ЛИНИИ. ЛИНИИ, ОБОЗНАЧАЮЩИЕ ДОРОГИ, УЛИЦЫ, ПРОЕЗДЫ, ЛИНИИ СВЯЗИ, ОБЪЕКТЫ ИНЖЕНЕРНОЙ И ТРАНСПОРТНОЙ ИНФРАСТРУКТУР, ПРОХОДЫ К ВОДНЫМ ОБЪЕКТАМ ОБЩЕГО ПОЛЬЗОВАНИЯ И ИХ БЕРЕГОВЫМ ПОЛОСАМ. ГРАНИЦЫ ЗОН ПЛАНИРУЕМОГО РАЗМЕЩЕНИЯ ОБЪЕКТОВ КОММУНАЛЬНО-БЫТОВОГО НАЗНАЧЕНИЯ. ГРАНИЦЫ ЗОН ПЛАНИРУЕМОГО РАЗМЕЩЕНИЯ ОБЪЕКТОВ РЕГИОНАЛЬНОГО ЗНАЧЕНИЯ М 1:2 000, УЧАСТОК ПК 26 - ПК 39	ООО Градостроительная мастерская "Линия"		

ПРОЕКТ ПЛАНИРОВКИ И ПРОЕКТ МЕЖЕВАНИЯ РЕКОНСТРУКЦИЯ АВТОМОБИЛЬНОЙ ДОРОГИ ИРКУТСК-ОСА-УСТЬ-УДА НА УЧАСТКЕ КМ 160 – КМ 215 В ОСИНСКОМ РАЙОНЕ, УСТЬ-УДИНСКОМ РАЙОНЕ ИРКУТСКОЙ ОБЛАСТИ» («РЕКОНСТРУКЦИЯ АВТОМОБИЛЬНОЙ ДОРОГИ ИРКУТСК-ОСА-УСТЬ-УДА НА УЧАСТКЕ КМ 160 – КМ 215 В ОСИНСКОМ РАЙОНЕ ИРКУТСКОЙ ОБЛАСТИ»)

ЧЕРТЕЖ ПЛАНИРОВКИ ТЕРРИТОРИИ. КРАСНЫЕ ЛИНИИ. ЛИНИИ, ОБОЗНАЧАЮЩИЕ ДОРОГИ, УЛИЦЫ, ПРОЕЗДЫ, ЛИНИИ СВЯЗИ, ОБЪЕКТЫ ИНЖЕНЕРНОЙ И ТРАНСПОРТНОЙ ИНФРАСТРУКТУР, ПРОХОДЫ К ВОДНЫМ ОБЪЕКТАМ ОБЩЕГО ПОЛЬЗОВАНИЯ И ИХ БЕРЕГОВЫМ ПОЛОСАМ. ГРАНИЦЫ ЗОН ПЛАНИРУЕМОГО РАЗМЕЩЕНИЯ ОБЪЕКТОВ КОММУНАЛЬНО-БЫТОВОГО НАЗНАЧЕНИЯ. ГРАНИЦЫ ЗОН ПЛАНИРУЕМОГО РАЗМЕЩЕНИЯ ОБЪЕКТОВ РЕГИОНАЛЬНОГО ЗНАЧЕНИЯ М 1:2 000, УЧАСТОК ПК 39 - ПК 52

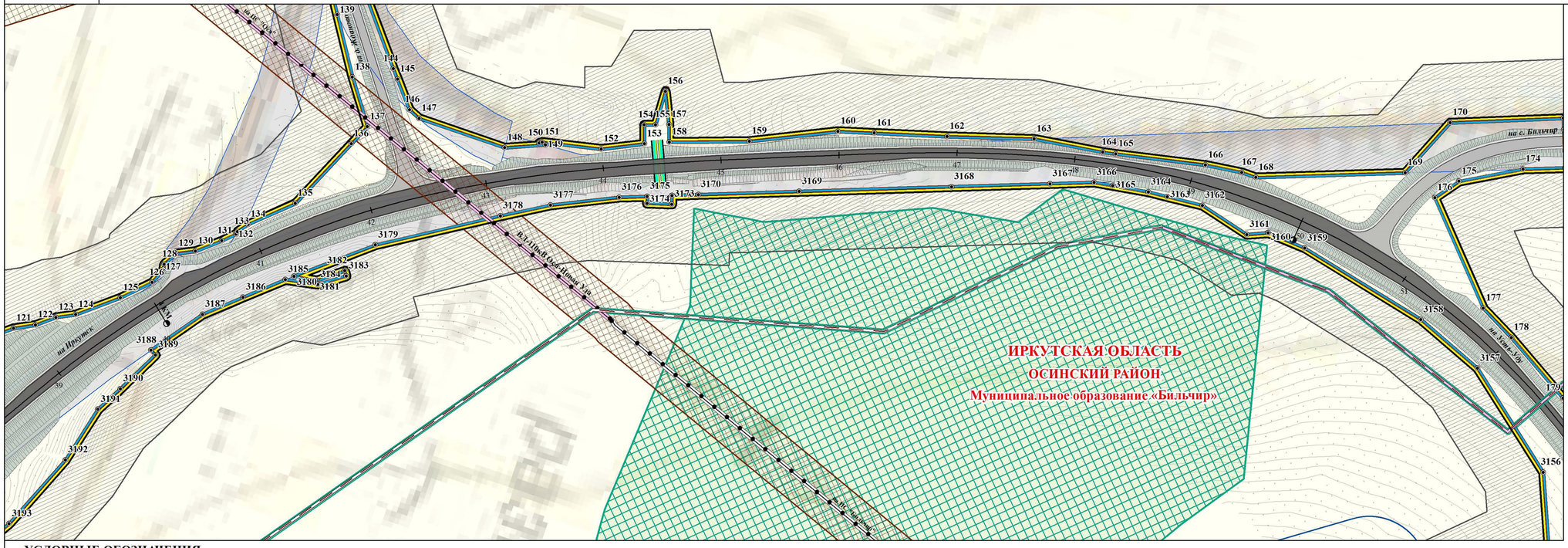

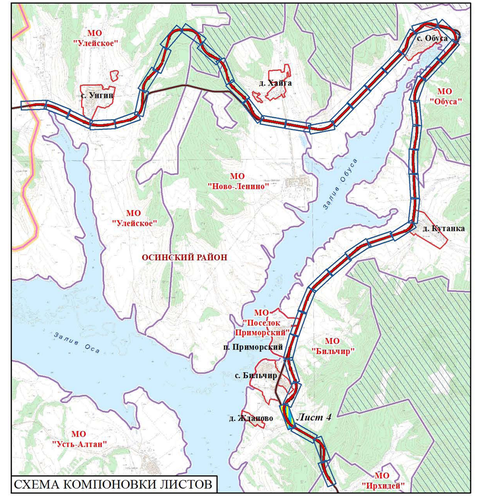

УСЛОВНЫЕ ОБОЗНАЧЕНИЯ

ТЕРРИТОРИАЛЬНОЕ УСТРОЙСТВО
- ГРАНИЦЫ МУНИЦИПАЛЬНЫХ РАЙОНОВ
- ГРАНИЦЫ МУНИЦИПАЛЬНЫХ ОБРАЗОВАНИЙ
- ГРАНИЦЫ НАСЕЛЕННЫХ ПУНКТОВ
- ГРАНИЦЫ МЕЖСЕЛЕННЫХ ТЕРРИТОРИЙ

ОБЪЕКТЫ НЕДВИЖИМОСТИ

ГРАНИЦЫ ЗЕМЕЛЬНЫХ УЧАСТКОВ
- СВЕДЕНИЯ О ЗЕМЕЛЬНЫХ УЧАСТКАХ, ЗАНЕСЕННЫХ В ГОСУДАРСТВЕННЫЙ КАДАСТР НЕДВИЖИМОСТИ

ИСПОЛЬЗОВАНИЕ ТЕРРИТОРИИ

ЖИЛЫЕ ТЕРРИТОРИИ
- ТЕРРИТОРИИ ЗАСТРОЙКИ ИНДИВИДУАЛЬНЫМИ ЖИЛЫМИ ДОМАМИ

ОБЩЕСТВЕННО-ДЕЛОВЫЕ ТЕРРИТОРИИ
- ТЕРРИТОРИИ ДЕЛОВОГО, ОБЩЕСТВЕННОГО И КОММЕРЧЕСКОГО НАЗНАЧЕНИЯ

ТЕРРИТОРИИ РЕКРЕАЦИОННОГО НАЗНАЧЕНИЯ
- ТЕРРИТОРИИ ЛЕСОВ
- ТЕРРИТОРИИ ПРИРОДНОГО ЛАНДШАФТА
- ТЕРРИТОРИИ ВОДНЫХ ОБЪЕКТОВ
- ЗАБОЛОЧЕННЫЕ ТЕРРИТОРИИ

ТЕРРИТОРИИ СЕЛЬСКОХОЗЯЙСТВЕННОГО ИСПОЛЬЗОВАНИЯ
- ТЕРРИТОРИИ СЕЛЬСКОХОЗЯЙСТВЕННЫХ УГОДИЙ
- ПРОЧИЕ ТЕРРИТОРИИ СЕЛЬСКОХОЗЯЙСТВЕННОГО ИСПОЛЬЗОВАНИЯ

ТЕРРИТОРИИ ИНЖЕНЕРНОЙ И ТРАНСПОРТНОЙ ИНФРАСТРУКТУРЫ
- ТЕРРИТОРИИ ОБЪЕКТОВ ТРАНСПОРТНОЙ ИНФРАСТРУКТУРЫ
- ТЕРРИТОРИИ ОБЪЕКТОВ ИНЖЕНЕРНОЙ ИНФРАСТРУКТУРЫ

ТЕРРИТОРИИ СПЕЦИАЛЬНОГО НАЗНАЧЕНИЯ
- ТЕРРИТОРИИ КЛАДБИЩ

ПРОИЗВОДСТВЕННЫЕ ТЕРРИТОРИИ
- ТЕРРИТОРИИ ПРОМЫШЛЕННЫХ ОБЪЕКТОВ IV,V КЛАССА ОПАСНОСТИ

ЛИНИИ РЕГУЛИРОВАНИЯ
- УСТАНАВЛИВАЕМЫЕ КРАСНЫЕ ЛИНИИ
- КОНЦЕВЫЕ И ПОВОРОТНЫЕ ТОЧКИ КРАСНЫХ ЛИНИЙ

ЛИНИИ, ОБОЗНАЧАЮЩИЕ ДОРОГИ, УЛИЦЫ, ПРОЕЗДЫ, ОБЪЕКТЫ ТРАНСПОРТНОЙ ИНФРАСТРУКТУРЫ

АВТОМОБИЛЬНЫЙ ТРАНСПОРТ
- АВТОМОБИЛЬНЫЕ ДОРОГИ РЕГИОНАЛЬНОГО ЗНАЧЕНИЯ
- АВТОМОБИЛЬНЫЕ ДОРОГИ ПРОЧИЕ
- УЛИЧНО-ДОРОЖНАЯ СЕТЬ

ТРАНСПОРТНЫЕ СООРУЖЕНИЯ
- МОСТЫ
- ОБОЧИНА
- НАСЫПЬ

ГРАНИЦЫ ЗОН ПЛАНИРУЕМОГО РАЗМЕЩЕНИЯ ОБЪЕКТОВ КАПИТАЛЬНОГО СТРОИТЕЛЬСТВА
- РЕГИОНАЛЬНОГО ЗНАЧЕНИЯ

ГРАНИЦЫ ЗОН ПЛАНИРУЕМОГО РАЗМЕЩЕНИЯ ОБЪЕКТОВ СОЦИАЛЬНО-КУЛЬТУРНОГО И КОММУНАЛЬНО-БЫТОВОГО СТРОИТЕЛЬСТВА
- ТРАНСПОРТНОЙ ИНФРАСТРУКТУРЫ

ПЛАНИРОВОЧНЫЕ ОГРАНИЧЕНИЯ

ГРАНИЦЫ ЗОН С ОСОБЫМИ УСЛОВИЯМИ ИСПОЛЬЗОВАНИЯ ТЕРРИТОРИИ

ОХРАННЫЕ ЗОНЫ ОБЪЕКТОВ ИНЖЕНЕРНОЙ И ТРАНСПОРТНОЙ ИНФРАСТРУКТУРЫ
- ПРИДОРОЖНЫЕ ПОЛОСЫ АВТОМОБИЛЬНЫХ ДОРОГ
- ОХРАННЫЕ ЗОНЫ ЛИНИЙ СВЯЗИ
- ОХРАННЫЕ ЗОНЫ ЛИНИЙ ЭЛЕКТРОПЕРЕДАЧИ

САНИТАРНО-ЗАЩИТНЫЕ ЗОНЫ И РАЗРЫВЫ
- САНИТАРНО-ЗАЩИТНЫЕ ЗОНЫ РЕКОМЕНДУЕМЫЕ СаН ПиН 2.2.1./2.1.1.1200-03 (изм)

ОХРАННЫЕ ЗОНЫ ВОДНЫХ ОБЪЕКТОВ
- ВОДООХРАННЫЕ ЗОНЫ
- ПРИБРЕЖНО-ЗАЩИТНЫЕ ПОЛОСЫ
- БЕРЕГОВЫЕ ПОЛОСЫ

ПОЛЕЗНЫЕ ИСКОПАЕМЫЕ

МЕСТОРОЖДЕНИЯ
- ГЛИНЫ

ОБЪЕКТЫ КАПИТАЛЬНОГО СТРОИТЕЛЬСТВА

СУЩЕСТВ. ПРОЕКТИР.

СОЦИАЛЬНАЯ ИНФРАСТРУКТУРА
- КАФЕ
- МАГАЗИНЫ

ОБЪЕКТЫ ИНЖЕНЕРНОЙ И ТРАСПОРТНОЙ ИНФРАСТРУКТУРЫ

ЭЛЕКТРОСНАБЖЕНИЕ
- ВОЗДУШНЫЕ ЛИНИИ ЭЛЕКТРОПЕРЕДАЧИ, ВЛ-110кВ
- ВОЗДУШНЫЕ ЛИНИИ ЭЛЕКТРОПЕРЕДАЧИ, ВЛ-10кВ
- ВОЗДУШНЫЕ ЛИНИИ ЭЛЕКТРОПЕРЕДАЧИ, ВЛ-0,4кВ

СВЯЗЬ
- ЛИНИИ СВЯЗИ

ТРАНСПОРТ
- АВТОЗАПРАВОЧНЫЕ СТАНЦИИ

ИНЖЕНЕРНАЯ ПОДГОТОВКА ТЕРРИТОРИИ
- ВОДОПРОПУСКНЫЕ ТРУБЫ

САНИТАРНАЯ ОЧИСТКА ТЕРРИТОРИИ
- КЛАДБИЩА

						15-28-ППЛ-ОЧП - карта 1	
						ПРОЕКТ ПЛАНИРОВКИ И ПРОЕКТ МЕЖЕВАНИЯ «РЕКОНСТРУКЦИЯ АВТОМОБИЛЬНОЙ ДОРОГИ ИРКУТСК-ОСА-УСТЬ-УДА НА УЧАСТКЕ КМ 160 – КМ 215 В ОСИНСКОМ РАЙОНЕ, УСТЬ-УДИНСКОМ РАЙОНЕ ИРКУТСКОЙ ОБЛАСТИ» («РЕКОНСТРУКЦИЯ АВТОМОБИЛЬНОЙ ДОРОГИ ИРКУТСК-ОСА-УСТЬ-УДА НА УЧАСТКЕ КМ 160 – КМ 215 В ОСИНСКОМ РАЙОНЕ ИРКУТСКОЙ ОБЛАСТИ»)		
Изм.	Кол.уч.	Лист	№ док.	Подпись	Дата			
ГАП		Хотулева В.А.			12.15	ОСНОВНАЯ ЧАСТЬ ПРОЕКТА, ПОДЛЕЖАЩАЯ УТВЕРЖДЕНИЮ	Стадия	Лист	Листов
Нормоконтр.		Петрова Е.В.			12.15			4	46
						ЧЕРТЕЖ ПЛАНИРОВКИ ТЕРРИТОРИИ. КРАСНЫЕ ЛИНИИ. ЛИНИИ, ОБОЗНАЧАЮЩИЕ ДОРОГИ, УЛИЦЫ, ПРОЕЗДЫ, ЛИНИИ СВЯЗИ, ОБЪЕКТЫ ИНЖЕНЕРНОЙ И ТРАНСПОРТНОЙ ИНФРАСТРУКТУР, ПРОХОДЫ К ВОДНЫМ ОБЪЕКТАМ ОБЩЕГО ПОЛЬЗОВАНИЯ И ИХ БЕРЕГОВЫМ ПОЛОСАМ. ГРАНИЦЫ ЗОН ПЛАНИРУЕМОГО РАЗМЕЩЕНИЯ ОБЪЕКТОВ КОММУНАЛЬНО-БЫТОВОГО НАЗНАЧЕНИЯ. ГРАНИЦЫ ЗОН ПЛАНИРУЕМОГО РАЗМЕЩЕНИЯ ОБЪЕКТОВ РЕГИОНАЛЬНОГО ЗНАЧЕНИЯ М 1:2 000, УЧАСТОК ПК 39 - ПК 52	ООО Градостроительная мастерская "Линия"		

ПРОЕКТ ПЛАНИРОВКИ И ПРОЕКТ МЕЖЕВАНИЯ РЕКОНСТРУКЦИЯ АВТОМОБИЛЬНОЙ ДОРОГИ ИРКУТСК-ОСА-УСТЬ-УДА НА УЧАСТКЕ КМ 160 – КМ 215 В ОСИНСКОМ РАЙОНЕ, УСТЬ-УДИНСКОМ РАЙОНЕ ИРКУТСКОЙ ОБЛАСТИ» («РЕКОНСТРУКЦИЯ АВТОМОБИЛЬНОЙ ДОРОГИ ИРКУТСК-ОСА-УСТЬ-УДА НА УЧАСТКЕ КМ 160 – КМ 215 В ОСИНСКОМ РАЙОНЕ ИРКУТСКОЙ ОБЛАСТИ»)

ЧЕРТЕЖ ПЛАНИРОВКИ ТЕРРИТОРИИ. КРАСНЫЕ ЛИНИИ. ЛИНИИ, ОБОЗНАЧАЮЩИЕ ДОРОГИ, УЛИЦЫ, ПРОЕЗДЫ, ЛИНИИ СВЯЗИ, ОБЪЕКТЫ ИНЖЕНЕРНОЙ И ТРАНСПОРТНОЙ ИНФРАСТРУКТУР, ПРОХОДЫ К ВОДНЫМ ОБЪЕКТАМ ОБЩЕГО ПОЛЬЗОВАНИЯ И ИХ БЕРЕГОВЫМ ПОЛОСАМ. ГРАНИЦЫ ЗОН ПЛАНИРУЕМОГО РАЗМЕЩЕНИЯ ОБЪЕКТОВ КОММУНАЛЬНО-БЫТОВОГО НАЗНАЧЕНИЯ. ГРАНИЦЫ ЗОН ПЛАНИРУЕМОГО РАЗМЕЩЕНИЯ ОБЪЕКТОВ РЕГИОНАЛЬНОГО ЗНАЧЕНИЯ М 1:2 000, УЧАСТОК ПК 53 - ПК 66

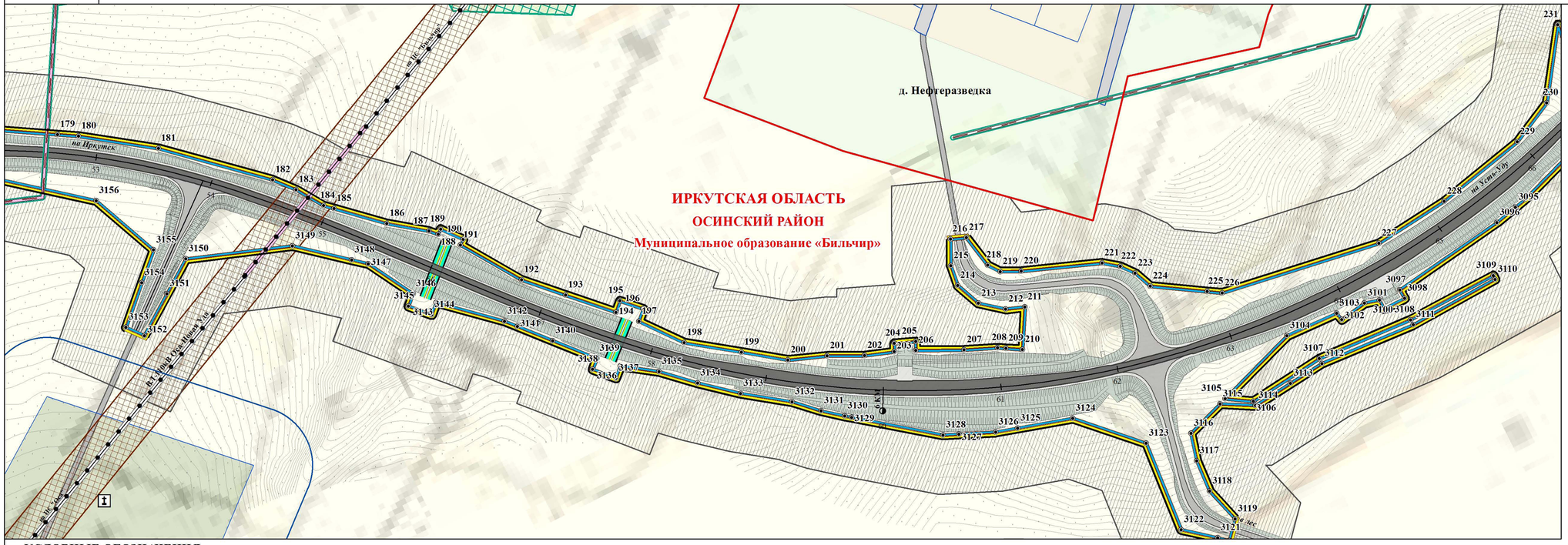

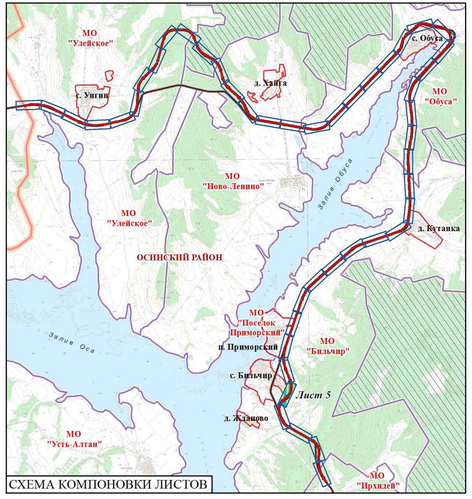

УСЛОВНЫЕ ОБОЗНАЧЕНИЯ

ТЕРРИТОРИАЛЬНОЕ УСТРОЙСТВО
- ГРАНИЦЫ МУНИЦИПАЛЬНЫХ РАЙОНОВ
- ГРАНИЦЫ МУНИЦИПАЛЬНЫХ ОБРАЗОВАНИЙ
- ГРАНИЦЫ НАСЕЛЕННЫХ ПУНКТОВ
- ГРАНИЦЫ МЕЖСЕЛЕННЫХ ТЕРРИТОРИЙ

ОБЪЕКТЫ НЕДВИЖИМОСТИ

ГРАНИЦЫ ЗЕМЕЛЬНЫХ УЧАСТКОВ
- СВЕДЕНИЯ О ЗЕМЕЛЬНЫХ УЧАСТКАХ, ЗАНЕСЕННЫХ В ГОСУДАРСТВЕННЫЙ КАДАСТР НЕДВИЖИМОСТИ

ИСПОЛЬЗОВАНИЕ ТЕРРИТОРИИ

ЖИЛЫЕ ТЕРРИТОРИИ
- ТЕРРИТОРИИ ЗАСТРОЙКИ ИНДИВИДУАЛЬНЫМИ ЖИЛЫМИ ДОМАМИ

ОБЩЕСТВЕННО-ДЕЛОВЫЕ ТЕРРИТОРИИ
- ТЕРРИТОРИИ ДЕЛОВОГО, ОБЩЕСТВЕННОГО И КОММЕРЧЕСКОГО НАЗНАЧЕНИЯ

ТЕРРИТОРИИ РЕКРЕАЦИОННОГО НАЗНАЧЕНИЯ
- ТЕРРИТОРИИ ЛЕСОВ
- ТЕРРИТОРИИ ПРИРОДНОГО ЛАНДШАФТА
- ТЕРРИТОРИИ ВОДНЫХ ОБЪЕКТОВ
- ЗАБОЛОЧЕННЫЕ ТЕРРИТОРИИ

ТЕРРИТОРИИ СЕЛЬСКОХОЗЯЙСТВЕННОГО ИСПОЛЬЗОВАНИЯ
- ТЕРРИТОРИИ СЕЛЬСКОХОЗЯЙСТВЕННЫХ УГОДИЙ
- ПРОЧИЕ ТЕРРИТОРИИ СЕЛЬСКОХОЗЯЙСТВЕННОГО ИСПОЛЬЗОВАНИЯ

ТЕРРИТОРИИ ИНЖЕНЕРНОЙ И ТРАНСПОРТНОЙ ИНФРАСТРУКТУРЫ
- ТЕРРИТОРИИ ОБЪЕКТОВ ТРАНСПОРТНОЙ ИНФРАСТРУКТУРЫ
- ТЕРРИТОРИИ ОБЪЕКТОВ ИНЖЕНЕРНОЙ ИНФРАСТРУКТУРЫ

ТЕРРИТОРИИ СПЕЦИАЛЬНОГО НАЗНАЧЕНИЯ
- ТЕРРИТОРИИ КЛАДБИЩ

ПРОИЗВОДСТВЕННЫЕ ТЕРРИТОРИИ
- ТЕРРИТОРИИ ПРОМЫШЛЕННЫХ ОБЪЕКТОВ IV,V КЛАССА ОПАСНОСТИ

ЛИНИИ РЕГУЛИРОВАНИЯ
- УСТАНАВЛИВАЕМЫЕ КРАСНЫЕ ЛИНИИ
- КОНЦЕВЫЕ И ПОВОРОТНЫЕ ТОЧКИ КРАСНЫХ ЛИНИЙ

ЛИНИИ, ОБОЗНАЧАЮЩИЕ ДОРОГИ, УЛИЦЫ, ПРОЕЗДЫ, ОБЪЕКТЫ ТРАНСПОРТНОЙ ИНФРАСТРУКТУРЫ

АВТОМОБИЛЬНЫЙ ТРАНСПОРТ
- АВТОМОБИЛЬНЫЕ ДОРОГИ РЕГИОНАЛЬНОГО ЗНАЧЕНИЯ
- АВТОМОБИЛЬНЫЕ ДОРОГИ ПРОЧИЕ
- УЛИЧНО-ДОРОЖНАЯ СЕТЬ

ТРАНСПОРТНЫЕ СООРУЖЕНИЯ
- МОСТЫ
- ОБОЧИНА
- НАСЫПЬ

ГРАНИЦЫ ЗОН ПЛАНИРУЕМОГО РАЗМЕЩЕНИЯ ОБЪЕКТОВ КАПИТАЛЬНОГО СТРОИТЕЛЬСТВА
- РЕГИОНАЛЬНОГО ЗНАЧЕНИЯ

ГРАНИЦЫ ЗОН ПЛАНИРУЕМОГО РАЗМЕЩЕНИЯ ОБЪЕКТОВ СОЦИАЛЬНО-КУЛЬТУРНОГО И КОММУНАЛЬНО-БЫТОВОГО СТРОИТЕЛЬСТВА
- ТРАНСПОРТНОЙ ИНФРАСТРУКТУРЫ

ПЛАНИРОВОЧНЫЕ ОГРАНИЧЕНИЯ

ГРАНИЦЫ ЗОН С ОСОБЫМИ УСЛОВИЯМИ ИСПОЛЬЗОВАНИЯ ТЕРРИТОРИИ

ОХРАННЫЕ ЗОНЫ ОБЪЕКТОВ ИНЖЕНЕРНОЙ И ТРАНСПОРТНОЙ ИНФРАСТРУКТУРЫ
- ПРИДОРОЖНЫЕ ПОЛОСЫ АВТОМОБИЛЬНЫХ ДОРОГ
- ОХРАННЫЕ ЗОНЫ ЛИНИЙ СВЯЗИ
- ОХРАННЫЕ ЗОНЫ ЛИНИЙ ЭЛЕКТРОПЕРЕДАЧИ

САНИТАРНО-ЗАЩИТНЫЕ ЗОНЫ И РАЗРЫВЫ
- САНИТАРНО-ЗАЩИТНЫЕ ЗОНЫ РЕКОМЕНДУЕМЫЕ СаН ПиН 2.2.1./2.1.1.1.1200-03 (изм)

ОХРАННЫЕ ЗОНЫ ВОДНЫХ ОБЪЕКТОВ
- ВОДООХРАННЫЕ ЗОНЫ
- ПРИБРЕЖНО-ЗАЩИТНЫЕ ПОЛОСЫ
- БЕРЕГОВЫЕ ПОЛОСЫ

ПОЛЕЗНЫЕ ИСКОПАЕМЫЕ

МЕСТОРОЖДЕНИЯ
- ГЛИНЫ

ОБЪЕКТЫ КАПИТАЛЬНОГО СТРОИТЕЛЬСТВА

СУЩЕСТВ. ПРОЕКТИР.

СОЦИАЛЬНАЯ ИНФРАСТРУКТУРА
- КАФЕ
- МАГАЗИНЫ

ОБЪЕКТЫ ИНЖЕНЕРНОЙ И ТРАСПОРТНОЙ ИНФРАСТРУКТУРЫ

ЭЛЕКТРОСНАБЖЕНИЕ
- ВОЗДУШНЫЕ ЛИНИИ ЭЛЕКТРОПЕРЕДАЧИ, ВЛ-110кВ
- ВОЗДУШНЫЕ ЛИНИИ ЭЛЕКТРОПЕРЕДАЧИ, ВЛ-10кВ
- ВОЗДУШНЫЕ ЛИНИИ ЭЛЕКТРОПЕРЕДАЧИ, ВЛ-0,4кВ

СВЯЗЬ
- ЛИНИИ СВЯЗИ

ТРАНСПОРТ
- АВТОЗАПРАВОЧНЫЕ СТАНЦИИ

ИНЖЕНЕРНАЯ ПОДГОТОВКА ТЕРРИТОРИИ
- ВОДОПРОПУСКНЫЕ ТРУБЫ

САНИТАРНАЯ ОЧИСТКА ТЕРРИТОРИИ
- КЛАДБИЩА

						15-28-ППЛ-ОЧП - карта 1	
						ПРОЕКТ ПЛАНИРОВКИ И ПРОЕКТ МЕЖЕВАНИЯ «РЕКОНСТРУКЦИЯ АВТОМОБИЛЬНОЙ ДОРОГИ ИРКУТСК-ОСА-УСТЬ-УДА НА УЧАСТКЕ КМ 160 – КМ 215 В ОСИНСКОМ РАЙОНЕ, УСТЬ-УДИНСКОМ РАЙОНЕ ИРКУТСКОЙ ОБЛАСТИ» («РЕКОНСТРУКЦИЯ АВТОМОБИЛЬНОЙ ДОРОГИ ИРКУТСК-ОСА-УСТЬ-УДА НА УЧАСТКЕ КМ 160 – КМ 215 В ОСИНСКОМ РАЙОНЕ ИРКУТСКОЙ ОБЛАСТИ»)		
Изм.	Кол.уч.	Лист	№ док.	Подпись	Дата		
ГАП		Хотулева В.А.			12.15	ОСНОВНАЯ ЧАСТЬ ПРОЕКТА, ПОДЛЕЖАЩАЯ УТВЕРЖДЕНИЮ	Стадия / Лист / Листов
Нормоконтр.		Петрова Е.В.			12.15		5 / 46
						ЧЕРТЕЖ ПЛАНИРОВКИ ТЕРРИТОРИИ. КРАСНЫЕ ЛИНИИ. ЛИНИИ, ОБОЗНАЧАЮЩИЕ ДОРОГИ, УЛИЦЫ, ПРОЕЗДЫ, ЛИНИИ СВЯЗИ, ОБЪЕКТЫ ИНЖЕНЕРНОЙ И ТРАНСПОРТНОЙ ИНФРАСТРУКТУР, ПРОХОДЫ К ВОДНЫМ ОБЪЕКТАМ ОБЩЕГО ПОЛЬЗОВАНИЯ И ИХ БЕРЕГОВЫМ ПОЛОСАМ. ГРАНИЦЫ ЗОН ПЛАНИРУЕМОГО РАЗМЕЩЕНИЯ ОБЪЕКТОВ КОММУНАЛЬНО-БЫТОВОГО НАЗНАЧЕНИЯ. ГРАНИЦЫ ЗОН ПЛАНИРУЕМОГО РАЗМЕЩЕНИЯ ОБЪЕКТОВ РЕГИОНАЛЬНОГО ЗНАЧЕНИЯ М 1:2 000, УЧАСТОК ПК 53 - ПК 66	ООО Градостроительная мастерская "Линия"	

ПРОЕКТ ПЛАНИРОВКИ И ПРОЕКТ МЕЖЕВАНИЯ РЕКОНСТРУКЦИЯ АВТОМОБИЛЬНОЙ ДОРОГИ ИРКУТСК-ОСА-УСТЬ-УДА НА УЧАСТКЕ КМ 160 – КМ 215 В ОСИНСКОМ РАЙОНЕ, УСТЬ-УДИНСКОМ РАЙОНЕ ИРКУТСКОЙ ОБЛАСТИ» («РЕКОНСТРУКЦИЯ АВТОМОБИЛЬНОЙ ДОРОГИ ИРКУТСК-ОСА-УСТЬ-УДА НА УЧАСТКЕ КМ 160 – КМ 215 В ОСИНСКОМ РАЙОНЕ ИРКУТСКОЙ ОБЛАСТИ»)

ЧЕРТЕЖ ПЛАНИРОВКИ ТЕРРИТОРИИ. КРАСНЫЕ ЛИНИИ. ЛИНИИ, ОБОЗНАЧАЮЩИЕ ДОРОГИ, УЛИЦЫ, ПРОЕЗДЫ, ЛИНИИ СВЯЗИ, ОБЪЕКТЫ ИНЖЕНЕРНОЙ И ТРАНСПОРТНОЙ ИНФРАСТРУКТУР, ПРОХОДЫ К ВОДНЫМ ОБЪЕКТАМ ОБЩЕГО ПОЛЬЗОВАНИЯ И ИХ БЕРЕГОВЫМ ПОЛОСАМ. ГРАНИЦЫ ЗОН ПЛАНИРУЕМОГО РАЗМЕЩЕНИЯ ОБЪЕКТОВ КОММУНАЛЬНО-БЫТОВОГО НАЗНАЧЕНИЯ. ГРАНИЦЫ ЗОН ПЛАНИРУЕМОГО РАЗМЕЩЕНИЯ ОБЪЕКТОВ РЕГИОНАЛЬНОГО ЗНАЧЕНИЯ М 1:2 000, УЧАСТОК ПК 66 - ПК 77

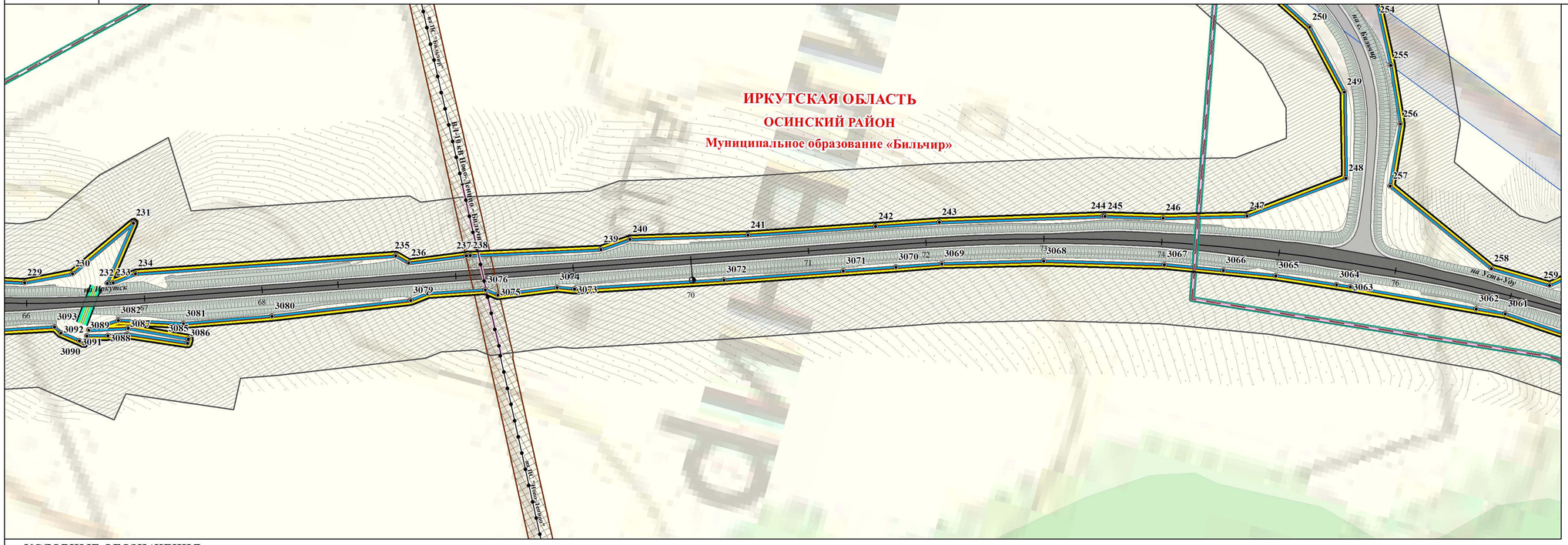

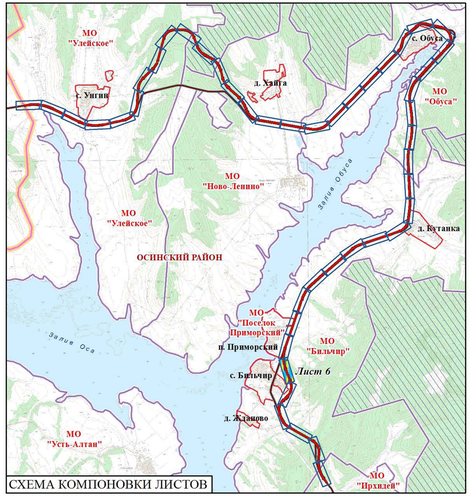

УСЛОВНЫЕ ОБОЗНАЧЕНИЯ

ТЕРРИТОРИАЛЬНОЕ УСТРОЙСТВО
- ГРАНИЦЫ МУНИЦИПАЛЬНЫХ РАЙОНОВ
- ГРАНИЦЫ МУНИЦИПАЛЬНЫХ ОБРАЗОВАНИЙ
- ГРАНИЦЫ НАСЕЛЕННЫХ ПУНКТОВ
- ГРАНИЦЫ МЕЖСЕЛЕННЫХ ТЕРРИТОРИЙ

ОБЪЕКТЫ НЕДВИЖИМОСТИ

ГРАНИЦЫ ЗЕМЕЛЬНЫХ УЧАСТКОВ
- СВЕДЕНИЯ О ЗЕМЕЛЬНЫХ УЧАСТКАХ, ЗАНЕСЕННЫХ В ГОСУДАРСТВЕННЫЙ КАДАСТР НЕДВИЖИМОСТИ

ИСПОЛЬЗОВАНИЕ ТЕРРИТОРИИ

ЖИЛЫЕ ТЕРРИТОРИИ
- ТЕРРИТОРИИ ЗАСТРОЙКИ ИНДИВИДУАЛЬНЫМИ ЖИЛЫМИ ДОМАМИ

ОБЩЕСТВЕННО-ДЕЛОВЫЕ ТЕРРИТОРИИ
- ТЕРРИТОРИИ ДЕЛОВОГО, ОБЩЕСТВЕННОГО И КОММЕРЧЕСКОГО НАЗНАЧЕНИЯ

ТЕРРИТОРИИ РЕКРЕАЦИОННОГО НАЗНАЧЕНИЯ
- ТЕРРИТОРИИ ЛЕСОВ
- ТЕРРИТОРИИ ПРИРОДНОГО ЛАНДШАФТА
- ТЕРРИТОРИИ ВОДНЫХ ОБЪЕКТОВ
- ЗАБОЛОЧЕННЫЕ ТЕРРИТОРИИ

ТЕРРИТОРИИ СЕЛЬСКОХОЗЯЙСТВЕННОГО ИСПОЛЬЗОВАНИЯ
- ТЕРРИТОРИИ СЕЛЬСКОХОЗЯЙСТВЕННЫХ УГОДИЙ
- ПРОЧИЕ ТЕРРИТОРИИ СЕЛЬСКОХОЗЯЙСТВЕННОГО ИСПОЛЬЗОВАНИЯ

ТЕРРИТОРИИ ИНЖЕНЕРНОЙ И ТРАНСПОРТНОЙ ИНФРАСТРУКТУРЫ
- ТЕРРИТОРИИ ОБЪЕКТОВ ТРАНСПОРТНОЙ ИНФРАСТРУКТУРЫ
- ТЕРРИТОРИИ ОБЪЕКТОВ ИНЖЕНЕРНОЙ ИНФРАСТРУКТУРЫ

ТЕРРИТОРИИ СПЕЦИАЛЬНОГО НАЗНАЧЕНИЯ
- ТЕРРИТОРИИ КЛАДБИЩ

ПРОИЗВОДСТВЕННЫЕ ТЕРРИТОРИИ
- ТЕРРИТОРИИ ПРОМЫШЛЕННЫХ ОБЪЕКТОВ IV,V КЛАССА ОПАСНОСТИ

ЛИНИИ РЕГУЛИРОВАНИЯ
- УСТАНАВЛИВАЕМЫЕ КРАСНЫЕ ЛИНИИ
- КОНЦЕВЫЕ И ПОВОРОТНЫЕ ТОЧКИ КРАСНЫХ ЛИНИЙ

ЛИНИИ, ОБОЗНАЧАЮЩИЕ ДОРОГИ, УЛИЦЫ, ПРОЕЗДЫ, ОБЪЕКТЫ ТРАНСПОРТНОЙ ИНФРАСТРУКТУРЫ

АВТОМОБИЛЬНЫЙ ТРАНСПОРТ
- АВТОМОБИЛЬНЫЕ ДОРОГИ РЕГИОНАЛЬНОГО ЗНАЧЕНИЯ
- АВТОМОБИЛЬНЫЕ ДОРОГИ ПРОЧИЕ
- УЛИЧНО-ДОРОЖНАЯ СЕТЬ

ТРАНСПОРТНЫЕ СООРУЖЕНИЯ
- МОСТЫ
- ОБОЧИНА
- НАСЫПЬ

ГРАНИЦЫ ЗОН ПЛАНИРУЕМОГО РАЗМЕЩЕНИЯ ОБЪЕКТОВ КАПИТАЛЬНОГО СТРОИТЕЛЬСТВА
- РЕГИОНАЛЬНОГО ЗНАЧЕНИЯ

ГРАНИЦЫ ЗОН ПЛАНИРУЕМОГО РАЗМЕЩЕНИЯ ОБЪЕКТОВ СОЦИАЛЬНО-КУЛЬТУРНОГО И КОММУНАЛЬНО-БЫТОВОГО СТРОИТЕЛЬСТВА
- ТРАНСПОРТНОЙ ИНФРАСТРУКТУРЫ

ПЛАНИРОВОЧНЫЕ ОГРАНИЧЕНИЯ

ГРАНИЦЫ ЗОН С ОСОБЫМИ УСЛОВИЯМИ ИСПОЛЬЗОВАНИЯ ТЕРРИТОРИИ

ОХРАННЫЕ ЗОНЫ ОБЪЕКТОВ ИНЖЕНЕРНОЙ И ТРАНСПОРТНОЙ ИНФРАСТРУКТУРЫ
- ПРИДОРОЖНЫЕ ПОЛОСЫ АВТОМОБИЛЬНЫХ ДОРОГ
- ОХРАННЫЕ ЗОНЫ ЛИНИЙ СВЯЗИ
- ОХРАННЫЕ ЗОНЫ ЛИНИЙ ЭЛЕКТРОПЕРЕДАЧИ

САНИТАРНО-ЗАЩИТНЫЕ ЗОНЫ И РАЗРЫВЫ
- САНИТАРНО-ЗАЩИТНЫЕ ЗОНЫ РЕКОМЕНДУЕМЫЕ СаН ПиН 2.2.1./2.1.1.1.1200-03 (изм)

ОХРАННЫЕ ЗОНЫ ВОДНЫХ ОБЪЕКТОВ
- ВОДООХРАННЫЕ ЗОНЫ
- ПРИБРЕЖНО-ЗАЩИТНЫЕ ПОЛОСЫ
- БЕРЕГОВЫЕ ПОЛОСЫ

ПОЛЕЗНЫЕ ИСКОПАЕМЫЕ

МЕСТОРОЖДЕНИЯ
- ГЛИНЫ

ОБЪЕКТЫ КАПИТАЛЬНОГО СТРОИТЕЛЬСТВА

СУЩЕСТВ. ПРОЕКТИР.

СОЦИАЛЬНАЯ ИНФРАСТРУКТУРА
- КАФЕ
- МАГАЗИНЫ

ОБЪЕКТЫ ИНЖЕНЕРНОЙ И ТРАСПОРТНОЙ ИНФРАСТРУКТУРЫ

ЭЛЕКТРОСНАБЖЕНИЕ
- ВОЗДУШНЫЕ ЛИНИИ ЭЛЕКТРОПЕРЕДАЧИ, ВЛ-110кВ
- ВОЗДУШНЫЕ ЛИНИИ ЭЛЕКТРОПЕРЕДАЧИ, ВЛ-10кВ
- ВОЗДУШНЫЕ ЛИНИИ ЭЛЕКТРОПЕРЕДАЧИ, ВЛ-0,4кВ

СВЯЗЬ
- ЛИНИИ СВЯЗИ

ТРАНСПОРТ
- АВТОЗАПРАВОЧНЫЕ СТАНЦИИ

ИНЖЕНЕРНАЯ ПОДГОТОВКА ТЕРРИТОРИИ
- ВОДОПРОПУСКНЫЕ ТРУБЫ

САНИТАРНАЯ ОЧИСТКА ТЕРРИТОРИИ
- КЛАДБИЩА

Изм.	Кол.уч.	Лист	№ док.	Подпись	Дата	15-28-ППЛ-ОЧП - карта 1			
						ПРОЕКТ ПЛАНИРОВКИ И ПРОЕКТ МЕЖЕВАНИЯ «РЕКОНСТРУКЦИЯ АВТОМОБИЛЬНОЙ ДОРОГИ ИРКУТСК-ОСА-УСТЬ-УДА НА УЧАСТКЕ КМ 160 – КМ 215 В ОСИНСКОМ РАЙОНЕ, УСТЬ-УДИНСКОМ РАЙОНЕ ИРКУТСКОЙ ОБЛАСТИ» («РЕКОНСТРУКЦИЯ АВТОМОБИЛЬНОЙ ДОРОГИ ИРКУТСК-ОСА-УСТЬ-УДА НА УЧАСТКЕ КМ 160 – КМ 215 В ОСИНСКОМ РАЙОНЕ ИРКУТСКОЙ ОБЛАСТИ»)
ГАП		Хотулева В.А.			12.15				
Нормоконтр.		Петрова Е.В.			12.15	ОСНОВНАЯ ЧАСТЬ ПРОЕКТА, ПОДЛЕЖАЩАЯ УТВЕРЖДЕНИЮ	Стадия	Лист	Листов
								6	46
						ЧЕРТЕЖ ПЛАНИРОВКИ ТЕРРИТОРИИ. КРАСНЫЕ ЛИНИИ. ЛИНИИ, ОБОЗНАЧАЮЩИЕ ДОРОГИ, УЛИЦЫ, ПРОЕЗДЫ, ЛИНИИ СВЯЗИ, ОБЪЕКТЫ ИНЖЕНЕРНОЙ И ТРАНСПОРТНОЙ ИНФРАСТРУКТУР, ПРОХОДЫ К ВОДНЫМ ОБЪЕКТАМ ОБЩЕГО ПОЛЬЗОВАНИЯ И ИХ БЕРЕГОВЫМ ПОЛОСАМ. ГРАНИЦЫ ЗОН ПЛАНИРУЕМОГО РАЗМЕЩЕНИЯ ОБЪЕКТОВ КОММУНАЛЬНО-БЫТОВОГО НАЗНАЧЕНИЯ. ГРАНИЦЫ ЗОН ПЛАНИРУЕМОГО РАЗМЕЩЕНИЯ ОБЪЕКТОВ РЕГИОНАЛЬНОГО ЗНАЧЕНИЯ М 1:2 000, УЧАСТОК ПК 66 - ПК 77	ООО Градостроительная мастерская "Линия"		

ПРОЕКТ ПЛАНИРОВКИ И ПРОЕКТ МЕЖЕВАНИЯ РЕКОНСТРУКЦИЯ АВТОМОБИЛЬНОЙ ДОРОГИ ИРКУТСК-ОСА-УСТЬ-УДА НА УЧАСТКЕ КМ 160 – КМ 215 В ОСИНСКОМ РАЙОНЕ, УСТЬ-УДИНСКОМ РАЙОНЕ ИРКУТСКОЙ ОБЛАСТИ» («РЕКОНСТРУКЦИЯ АВТОМОБИЛЬНОЙ ДОРОГИ ИРКУТСК-ОСА-УСТЬ-УДА НА УЧАСТКЕ КМ 160 – КМ 215 В ОСИНСКОМ РАЙОНЕ ИРКУТСКОЙ ОБЛАСТИ»)

ЧЕРТЕЖ ПЛАНИРОВКИ ТЕРРИТОРИИ. КРАСНЫЕ ЛИНИИ. ЛИНИИ, ОБОЗНАЧАЮЩИЕ ДОРОГИ, УЛИЦЫ, ПРОЕЗДЫ, ЛИНИИ СВЯЗИ, ОБЪЕКТЫ ИНЖЕНЕРНОЙ И ТРАНСПОРТНОЙ ИНФРАСТРУКТУР, ПРОХОДЫ К ВОДНЫМ ОБЪЕКТАМ ОБЩЕГО ПОЛЬЗОВАНИЯ И ИХ БЕРЕГОВЫМ ПОЛОСАМ. ГРАНИЦЫ ЗОН ПЛАНИРУЕМОГО РАЗМЕЩЕНИЯ ОБЪЕКТОВ КОММУНАЛЬНО-БЫТОВОГО НАЗНАЧЕНИЯ. ГРАНИЦЫ ЗОН ПЛАНИРУЕМОГО РАЗМЕЩЕНИЯ ОБЪЕКТОВ РЕГИОНАЛЬНОГО ЗНАЧЕНИЯ М 1:2 000, УЧАСТОК ПК 77 - ПК 90

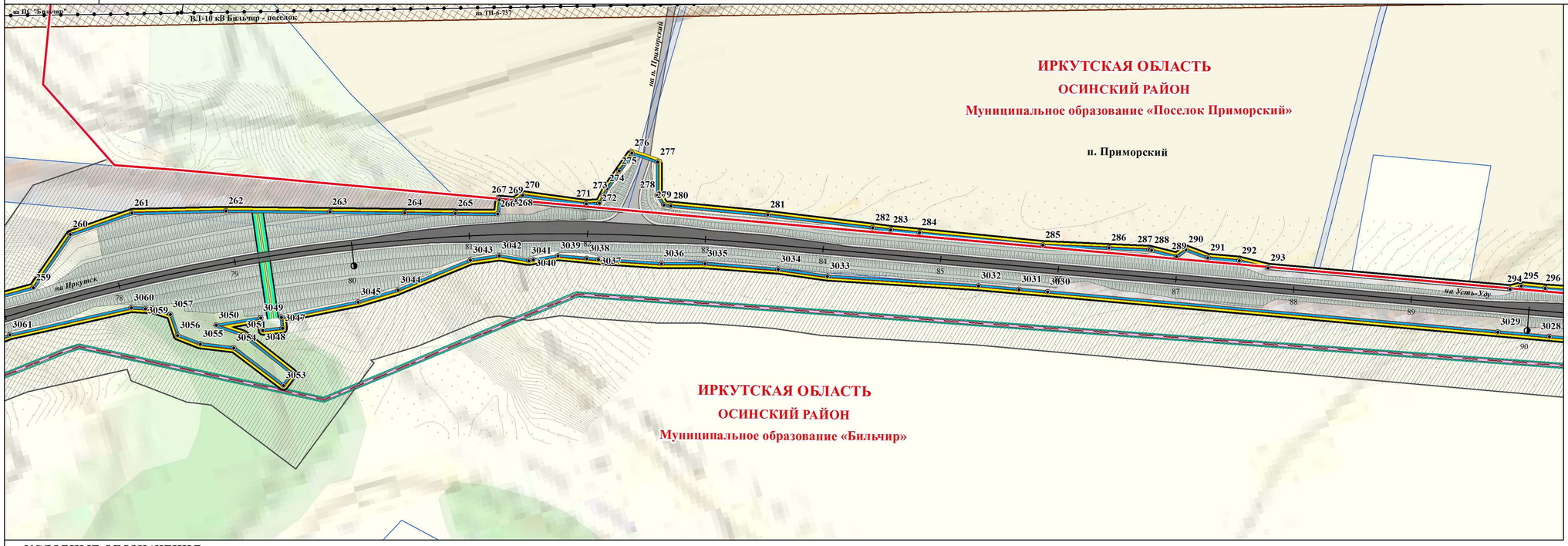

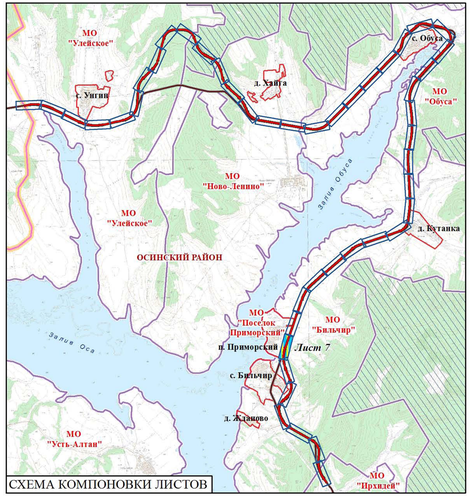

УСЛОВНЫЕ ОБОЗНАЧЕНИЯ

ТЕРРИТОРИАЛЬНОЕ УСТРОЙСТВО
- ГРАНИЦЫ МУНИЦИПАЛЬНЫХ РАЙОНОВ
- ГРАНИЦЫ МУНИЦИПАЛЬНЫХ ОБРАЗОВАНИЙ
- ГРАНИЦЫ НАСЕЛЕННЫХ ПУНКТОВ
- ГРАНИЦЫ МЕЖСЕЛЕННЫХ ТЕРРИТОРИЙ

ОБЪЕКТЫ НЕДВИЖИМОСТИ

ГРАНИЦЫ ЗЕМЕЛЬНЫХ УЧАСТКОВ
- СВЕДЕНИЯ О ЗЕМЕЛЬНЫХ УЧАСТКАХ, ЗАНЕСЕННЫХ В ГОСУДАРСТВЕННЫЙ КАДАСТР НЕДВИЖИМОСТИ

ИСПОЛЬЗОВАНИЕ ТЕРРИТОРИИ

ЖИЛЫЕ ТЕРРИТОРИИ
- ТЕРРИТОРИИ ЗАСТРОЙКИ ИНДИВИДУАЛЬНЫМИ ЖИЛЫМИ ДОМАМИ

ОБЩЕСТВЕННО-ДЕЛОВЫЕ ТЕРРИТОРИИ
- ТЕРРИТОРИИ ДЕЛОВОГО, ОБЩЕСТВЕННОГО И КОММЕРЧЕСКОГО НАЗНАЧЕНИЯ

ТЕРРИТОРИИ РЕКРЕАЦИОННОГО НАЗНАЧЕНИЯ
- ТЕРРИТОРИИ ЛЕСОВ
- ТЕРРИТОРИИ ПРИРОДНОГО ЛАНДШАФТА
- ТЕРРИТОРИИ ВОДНЫХ ОБЪЕКТОВ
- ЗАБОЛОЧЕННЫЕ ТЕРРИТОРИИ

ТЕРРИТОРИИ СЕЛЬСКОХОЗЯЙСТВЕННОГО ИСПОЛЬЗОВАНИЯ
- ТЕРРИТОРИИ СЕЛЬСКОХОЗЯЙСТВЕННЫХ УГОДИЙ
- ПРОЧИЕ ТЕРРИТОРИИ СЕЛЬСКОХОЗЯЙСТВЕННОГО ИСПОЛЬЗОВАНИЯ

ТЕРРИТОРИИ ИНЖЕНЕРНОЙ И ТРАНСПОРТНОЙ ИНФРАСТРУКТУРЫ
- ТЕРРИТОРИИ ОБЪЕКТОВ ТРАНСПОРТНОЙ ИНФРАСТРУКТУРЫ
- ТЕРРИТОРИИ ОБЪЕКТОВ ИНЖЕНЕРНОЙ ИНФРАСТРУКТУРЫ

ТЕРРИТОРИИ СПЕЦИАЛЬНОГО НАЗНАЧЕНИЯ
- ТЕРРИТОРИИ КЛАДБИЩ

ПРОИЗВОДСТВЕННЫЕ ТЕРРИТОРИИ
- ТЕРРИТОРИИ ПРОМЫШЛЕННЫХ ОБЪЕКТОВ IV,V КЛАССА ОПАСНОСТИ

ЛИНИИ РЕГУЛИРОВАНИЯ
- УСТАНАВЛИВАЕМЫЕ КРАСНЫЕ ЛИНИИ
- КОНЦЕВЫЕ И ПОВОРОТНЫЕ ТОЧКИ КРАСНЫХ ЛИНИЙ

ЛИНИИ, ОБОЗНАЧАЮЩИЕ ДОРОГИ, УЛИЦЫ, ПРОЕЗДЫ, ОБЪЕКТЫ ТРАНСПОРТНОЙ ИНФРАСТРУКТУРЫ

АВТОМОБИЛЬНЫЙ ТРАНСПОРТ
- АВТОМОБИЛЬНЫЕ ДОРОГИ РЕГИОНАЛЬНОГО ЗНАЧЕНИЯ
- АВТОМОБИЛЬНЫЕ ДОРОГИ ПРОЧИЕ
- УЛИЧНО-ДОРОЖНАЯ СЕТЬ

ТРАНСПОРТНЫЕ СООРУЖЕНИЯ
- МОСТЫ
- ОБОЧИНА
- НАСЫПЬ

ГРАНИЦЫ ЗОН ПЛАНИРУЕМОГО РАЗМЕЩЕНИЯ ОБЪЕКТОВ КАПИТАЛЬНОГО СТРОИТЕЛЬСТВА
- РЕГИОНАЛЬНОГО ЗНАЧЕНИЯ

ГРАНИЦЫ ЗОН ПЛАНИРУЕМОГО РАЗМЕЩЕНИЯ ОБЪЕКТОВ СОЦИАЛЬНО-КУЛЬТУРНОГО И КОММУНАЛЬНО-БЫТОВОГО СТРОИТЕЛЬСТВА
- ТРАНСПОРТНОЙ ИНФРАСТРУКТУРЫ

ПЛАНИРОВОЧНЫЕ ОГРАНИЧЕНИЯ

ГРАНИЦЫ ЗОН С ОСОБЫМИ УСЛОВИЯМИ ИСПОЛЬЗОВАНИЯ ТЕРРИТОРИИ

ОХРАННЫЕ ЗОНЫ ОБЪЕКТОВ ИНЖЕНЕРНОЙ И ТРАНСПОРТНОЙ ИНФРАСТРУКТУРЫ
- ПРИДОРОЖНЫЕ ПОЛОСЫ АВТОМОБИЛЬНЫХ ДОРОГ
- ОХРАННЫЕ ЗОНЫ ЛИНИЙ СВЯЗИ
- ОХРАННЫЕ ЗОНЫ ЛИНИЙ ЭЛЕКТРОПЕРЕДАЧИ

САНИТАРНО-ЗАЩИТНЫЕ ЗОНЫ И РАЗРЫВЫ
- САНИТАРНО-ЗАЩИТНЫЕ ЗОНЫ РЕКОМЕНДУЕМЫЕ СаН ПиН 2.2.1./2.1.1.1.1200-03 (изм)

ОХРАННЫЕ ЗОНЫ ВОДНЫХ ОБЪЕКТОВ
- ВОДООХРАННЫЕ ЗОНЫ
- ПРИБРЕЖНО-ЗАЩИТНЫЕ ПОЛОСЫ
- БЕРЕГОВЫЕ ПОЛОСЫ

ПОЛЕЗНЫЕ ИСКОПАЕМЫЕ

МЕСТОРОЖДЕНИЯ
- ГЛИНЫ

ОБЪЕКТЫ КАПИТАЛЬНОГО СТРОИТЕЛЬСТВА

СУЩЕСТВ. ПРОЕКТИР.

СОЦИАЛЬНАЯ ИНФРАСТРУКТУРА
- КАФЕ
- МАГАЗИНЫ

ОБЪЕКТЫ ИНЖЕНЕРНОЙ И ТРАСПОРТНОЙ ИНФРАСТРУКТУРЫ

ЭЛЕКТРОСНАБЖЕНИЕ
- ВОЗДУШНЫЕ ЛИНИИ ЭЛЕКТРОПЕРЕДАЧИ, ВЛ-110кВ
- ВОЗДУШНЫЕ ЛИНИИ ЭЛЕКТРОПЕРЕДАЧИ, ВЛ-10кВ
- ВОЗДУШНЫЕ ЛИНИИ ЭЛЕКТРОПЕРЕДАЧИ, ВЛ-0,4кВ

СВЯЗЬ
- ЛИНИИ СВЯЗИ

ТРАНСПОРТ
- АВТОЗАПРАВОЧНЫЕ СТАНЦИИ

ИНЖЕНЕРНАЯ ПОДГОТОВКА ТЕРРИТОРИИ
- ВОДОПРОПУСКНЫЕ ТРУБЫ

САНИТАРНАЯ ОЧИСТКА ТЕРРИТОРИИ
- КЛАДБИЦА

						15-28-ППЛ-ОЧП - карта 1	
						ПРОЕКТ ПЛАНИРОВКИ И ПРОЕКТ МЕЖЕВАНИЯ «РЕКОНСТРУКЦИЯ АВТОМОБИЛЬНОЙ ДОРОГИ ИРКУТСК-ОСА-УСТЬ-УДА НА УЧАСТКЕ КМ 160 – КМ 215 В ОСИНСКОМ РАЙОНЕ, УСТЬ-УДИНСКОМ РАЙОНЕ ИРКУТСКОЙ ОБЛАСТИ» («РЕКОНСТРУКЦИЯ АВТОМОБИЛЬНОЙ ДОРОГИ ИРКУТСК-ОСА-УСТЬ-УДА НА УЧАСТКЕ КМ 160 – КМ 215 В ОСИНСКОМ РАЙОНЕ ИРКУТСКОЙ ОБЛАСТИ»)		
Изм.	Кол.уч.	Лист	№ док.	Подпись	Дата			
ГАП		Хотулева В.А.			12.15	ОСНОВНАЯ ЧАСТЬ ПРОЕКТА, ПОДЛЕЖАЩАЯ УТВЕРЖДЕНИЮ	Стадия	Лист	Листов
Нормоконтр.		Петрова Е.В.			12.15			7	46
						ЧЕРТЕЖ ПЛАНИРОВКИ ТЕРРИТОРИИ. КРАСНЫЕ ЛИНИИ. ЛИНИИ, ОБОЗНАЧАЮЩИЕ ДОРОГИ, УЛИЦЫ, ПРОЕЗДЫ, ЛИНИИ СВЯЗИ, ОБЪЕКТЫ ИНЖЕНЕРНОЙ И ТРАНСПОРТНОЙ ИНФРАСТРУКТУР, ПРОХОДЫ К ВОДНЫМ ОБЪЕКТАМ ОБЩЕГО ПОЛЬЗОВАНИЯ И ИХ БЕРЕГОВЫМ ПОЛОСАМ. ГРАНИЦЫ ЗОН ПЛАНИРУЕМОГО РАЗМЕЩЕНИЯ ОБЪЕКТОВ КОММУНАЛЬНО-БЫТОВОГО НАЗНАЧЕНИЯ. ГРАНИЦЫ ЗОН ПЛАНИРУЕМОГО РАЗМЕЩЕНИЯ ОБЪЕКТОВ РЕГИОНАЛЬНОГО ЗНАЧЕНИЯ М 1:2 000, УЧАСТОК ПК 77 - ПК 90	ООО Градостроительная мастерская "Линия"		

ПРОЕКТ ПЛАНИРОВКИ И ПРОЕКТ МЕЖЕВАНИЯ РЕКОНСТРУКЦИЯ АВТОМОБИЛЬНОЙ ДОРОГИ ИРКУТСК-ОСА-УСТЬ-УДА НА УЧАСТКЕ КМ 160 – КМ 215 В ОСИНСКОМ РАЙОНЕ, УСТЬ-УДИНСКОМ РАЙОНЕ ИРКУТСКОЙ ОБЛАСТИ» («РЕКОНСТРУКЦИЯ АВТОМОБИЛЬНОЙ ДОРОГИ ИРКУТСК-ОСА-УСТЬ-УДА НА УЧАСТКЕ КМ 160 – КМ 215 В ОСИНСКОМ РАЙОНЕ ИРКУТСКОЙ ОБЛАСТИ»)

ЧЕРТЕЖ ПЛАНИРОВКИ ТЕРРИТОРИИ. КРАСНЫЕ ЛИНИИ. ЛИНИИ, ОБОЗНАЧАЮЩИЕ ДОРОГИ, УЛИЦЫ, ПРОЕЗДЫ, ЛИНИИ СВЯЗИ, ОБЪЕКТЫ ИНЖЕНЕРНОЙ И ТРАНСПОРТНОЙ ИНФРАСТРУКТУР, ПРОХОДЫ К ВОДНЫМ ОБЪЕКТАМ ОБЩЕГО ПОЛЬЗОВАНИЯ И ИХ БЕРЕГОВЫМ ПОЛОСАМ. ГРАНИЦЫ ЗОН ПЛАНИРУЕМОГО РАЗМЕЩЕНИЯ ОБЪЕКТОВ КОММУНАЛЬНО-БЫТОВОГО НАЗНАЧЕНИЯ. ГРАНИЦЫ ЗОН ПЛАНИРУЕМОГО РАЗМЕЩЕНИЯ ОБЪЕКТОВ РЕГИОНАЛЬНОГО ЗНАЧЕНИЯ М 1:2 000, УЧАСТОК ПК 90 - ПК 103



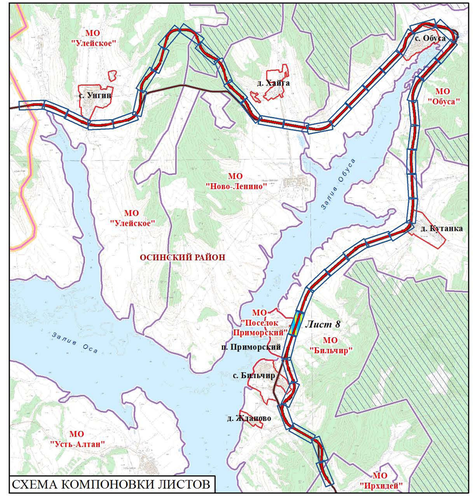

УСЛОВНЫЕ ОБОЗНАЧЕНИЯ

ТЕРРИТОРИАЛЬНОЕ УСТРОЙСТВО
- ГРАНИЦЫ МУНИЦИПАЛЬНЫХ РАЙОНОВ
- ГРАНИЦЫ МУНИЦИПАЛЬНЫХ ОБРАЗОВАНИЙ
- ГРАНИЦЫ НАСЕЛЕННЫХ ПУНКТОВ
- ГРАНИЦЫ МЕЖСЕЛЕННЫХ ТЕРРИТОРИЙ

ОБЪЕКТЫ НЕДВИЖИМОСТИ

ГРАНИЦЫ ЗЕМЕЛЬНЫХ УЧАСТКОВ
- СВЕДЕНИЯ О ЗЕМЕЛЬНЫХ УЧАСТКАХ, ЗАНЕСЕННЫХ В ГОСУДАРСТВЕННЫЙ КАДАСТР НЕДВИЖИМОСТИ

ИСПОЛЬЗОВАНИЕ ТЕРРИТОРИИ

ЖИЛЫЕ ТЕРРИТОРИИ
- ТЕРРИТОРИИ ЗАСТРОЙКИ ИНДИВИДУАЛЬНЫМИ ЖИЛЫМИ ДОМАМИ

ОБЩЕСТВЕННО-ДЕЛОВЫЕ ТЕРРИТОРИИ
- ТЕРРИТОРИИ ДЕЛОВОГО, ОБЩЕСТВЕННОГО И КОММЕРЧЕСКОГО НАЗНАЧЕНИЯ

ТЕРРИТОРИИ РЕКРЕАЦИОННОГО НАЗНАЧЕНИЯ
- ТЕРРИТОРИИ ЛЕСОВ
- ТЕРРИТОРИИ ПРИРОДНОГО ЛАНДШАФТА
- ТЕРРИТОРИИ ВОДНЫХ ОБЪЕКТОВ
- ЗАБОЛОЧЕННЫЕ ТЕРРИТОРИИ

ТЕРРИТОРИИ СЕЛЬСКОХОЗЯЙСТВЕННОГО ИСПОЛЬЗОВАНИЯ
- ТЕРРИТОРИИ СЕЛЬСКОХОЗЯЙСТВЕННЫХ УГОДИЙ
- ПРОЧИЕ ТЕРРИТОРИИ СЕЛЬСКОХОЗЯЙСТВЕННОГО ИСПОЛЬЗОВАНИЯ

ТЕРРИТОРИИ ИНЖЕНЕРНОЙ И ТРАНСПОРТНОЙ ИНФРАСТРУКТУРЫ
- ТЕРРИТОРИИ ОБЪЕКТОВ ТРАНСПОРТНОЙ ИНФРАСТРУКТУРЫ
- ТЕРРИТОРИИ ОБЪЕКТОВ ИНЖЕНЕРНОЙ ИНФРАСТРУКТУРЫ

ТЕРРИТОРИИ СПЕЦИАЛЬНОГО НАЗНАЧЕНИЯ
- ТЕРРИТОРИИ КЛАДБИЩ

ПРОИЗВОДСТВЕННЫЕ ТЕРРИТОРИИ
- ТЕРРИТОРИИ ПРОМЫШЛЕННЫХ ОБЪЕКТОВ IV,V КЛАССА ОПАСНОСТИ

ЛИНИИ РЕГУЛИРОВАНИЯ
- УСТАНАВЛИВАЕМЫЕ КРАСНЫЕ ЛИНИИ
- КОНЦЕВЫЕ И ПОВОРОТНЫЕ ТОЧКИ КРАСНЫХ ЛИНИЙ

ЛИНИИ, ОБОЗНАЧАЮЩИЕ ДОРОГИ, УЛИЦЫ, ПРОЕЗДЫ, ОБЪЕКТЫ ТРАНСПОРТНОЙ ИНФРАСТРУКТУРЫ

АВТОМОБИЛЬНЫЙ ТРАНСПОРТ
- АВТОМОБИЛЬНЫЕ ДОРОГИ РЕГИОНАЛЬНОГО ЗНАЧЕНИЯ
- АВТОМОБИЛЬНЫЕ ДОРОГИ ПРОЧИЕ
- УЛИЧНО-ДОРОЖНАЯ СЕТЬ

ТРАНСПОРТНЫЕ СООРУЖЕНИЯ
- МОСТЫ
- ОБОЧИНА
- НАСЫПЬ

ГРАНИЦЫ ЗОН ПЛАНИРУЕМОГО РАЗМЕЩЕНИЯ ОБЪЕКТОВ КАПИТАЛЬНОГО СТРОИТЕЛЬСТВА
- РЕГИОНАЛЬНОГО ЗНАЧЕНИЯ

ГРАНИЦЫ ЗОН ПЛАНИРУЕМОГО РАЗМЕЩЕНИЯ ОБЪЕКТОВ СОЦИАЛЬНО-КУЛЬТУРНОГО И КОММУНАЛЬНО-БЫТОВОГО СТРОИТЕЛЬСТВА
- ТРАНСПОРТНОЙ ИНФРАСТРУКТУРЫ

ПЛАНИРОВОЧНЫЕ ОГРАНИЧЕНИЯ

ГРАНИЦЫ ЗОН С ОСОБЫМИ УСЛОВИЯМИ ИСПОЛЬЗОВАНИЯ ТЕРРИТОРИИ

ОХРАННЫЕ ЗОНЫ ОБЪЕКТОВ ИНЖЕНЕРНОЙ И ТРАНСПОРТНОЙ ИНФРАСТРУКТУРЫ
- ПРИДОРОЖНЫЕ ПОЛОСЫ АВТОМОБИЛЬНЫХ ДОРОГ
- ОХРАННЫЕ ЗОНЫ ЛИНИЙ СВЯЗИ
- ОХРАННЫЕ ЗОНЫ ЛИНИЙ ЭЛЕКТРОПЕРЕДАЧИ

САНИТАРНО-ЗАЩИТНЫЕ ЗОНЫ И РАЗРЫВЫ
- САНИТАРНО-ЗАЩИТНЫЕ ЗОНЫ РЕКОМЕНДУЕМЫЕ СаН ПиН 2.2.1./2.1.1.1.1200-03 (изм)

ОХРАННЫЕ ЗОНЫ ВОДНЫХ ОБЪЕКТОВ
- ВОДООХРАННЫЕ ЗОНЫ
- ПРИБРЕЖНО-ЗАЩИТНЫЕ ПОЛОСЫ
- БЕРЕГОВЫЕ ПОЛОСЫ

ПОЛЕЗНЫЕ ИСКОПАЕМЫЕ

МЕСТОРОЖДЕНИЯ
- ГЛИНЫ

ОБЪЕКТЫ КАПИТАЛЬНОГО СТРОИТЕЛЬСТВА

СУЩЕСТВ. ПРОЕКТИР.

СОЦИАЛЬНАЯ ИНФРАСТРУКТУРА
- КАФЕ
- МАГАЗИНЫ

ОБЪЕКТЫ ИНЖЕНЕРНОЙ И ТРАСПОРТНОЙ ИНФРАСТРУКТУРЫ

ЭЛЕКТРОСНАБЖЕНИЕ
- ВОЗДУШНЫЕ ЛИНИИ ЭЛЕКТРОПЕРЕДАЧИ, ВЛ-110кВ
- ВОЗДУШНЫЕ ЛИНИИ ЭЛЕКТРОПЕРЕДАЧИ, ВЛ-10кВ
- ВОЗДУШНЫЕ ЛИНИИ ЭЛЕКТРОПЕРЕДАЧИ, ВЛ-0,4кВ

СВЯЗЬ
- ЛИНИИ СВЯЗИ

ТРАНСПОРТ
- АВТОЗАПРАВОЧНЫЕ СТАНЦИИ

ИНЖЕНЕРНАЯ ПОДГОТОВКА ТЕРРИТОРИИ
- ВОДОПРОПУСКНЫЕ ТРУБЫ

САНИТАРНАЯ ОЧИСТКА ТЕРРИТОРИИ
- КЛАДБИЦА

						15-28-ППЛ-ОЧП - карта 1		
						ПРОЕКТ ПЛАНИРОВКИ И ПРОЕКТ МЕЖЕВАНИЯ «РЕКОНСТРУКЦИЯ АВТОМОБИЛЬНОЙ ДОРОГИ ИРКУТСК-ОСА-УСТЬ-УДА НА УЧАСТКЕ КМ 160 – КМ 215 В ОСИНСКОМ РАЙОНЕ, УСТЬ-УДИНСКОМ РАЙОНЕ ИРКУТСКОЙ ОБЛАСТИ» («РЕКОНСТРУКЦИЯ АВТОМОБИЛЬНОЙ ДОРОГИ ИРКУТСК-ОСА-УСТЬ-УДА НА УЧАСТКЕ КМ 160 – КМ 215 В ОСИНСКОМ РАЙОНЕ ИРКУТСКОЙ ОБЛАСТИ»)		
Изм.	Кол.уч.	Лист	№ док.	Подпись	Дата			
ГАП		Хотулева В.А.			12.15	ОСНОВНАЯ ЧАСТЬ ПРОЕКТА, ПОДЛЕЖАЩАЯ УТВЕРЖДЕНИЮ	Стадия	Лист	Листов
Нормоконтр.		Петрова Е.В.			12.15			8	46
						ЧЕРТЕЖ ПЛАНИРОВКИ ТЕРРИТОРИИ. КРАСНЫЕ ЛИНИИ. ЛИНИИ, ОБОЗНАЧАЮЩИЕ ДОРОГИ, УЛИЦЫ, ПРОЕЗДЫ, ЛИНИИ СВЯЗИ, ОБЪЕКТЫ ИНЖЕНЕРНОЙ И ТРАНСПОРТНОЙ ИНФРАСТРУКТУР, ПРОХОДЫ К ВОДНЫМ ОБЪЕКТАМ ОБЩЕГО ПОЛЬЗОВАНИЯ И ИХ БЕРЕГОВЫМ ПОЛОСАМ. ГРАНИЦЫ ЗОН ПЛАНИРУЕМОГО РАЗМЕЩЕНИЯ ОБЪЕКТОВ КОММУНАЛЬНО-БЫТОВОГО НАЗНАЧЕНИЯ. ГРАНИЦЫ ЗОН ПЛАНИРУЕМОГО РАЗМЕЩЕНИЯ ОБЪЕКТОВ РЕГИОНАЛЬНОГО ЗНАЧЕНИЯ М 1:2 000, УЧАСТОК ПК 90 - ПК 103	ООО Градостроительная мастерская "Линия"		

ПРОЕКТ ПЛАНИРОВКИ И ПРОЕКТ МЕЖЕВАНИЯ РЕКОНСТРУКЦИЯ АВТОМОБИЛЬНОЙ ДОРОГИ ИРКУТСК-ОСА-УСТЬ-УДА НА УЧАСТКЕ КМ 160 – КМ 215 В ОСИНСКОМ РАЙОНЕ, УСТЬ-УДИНСКОМ РАЙОНЕ ИРКУТСКОЙ ОБЛАСТИ» («РЕКОНСТРУКЦИЯ АВТОМОБИЛЬНОЙ ДОРОГИ ИРКУТСК-ОСА-УСТЬ-УДА НА УЧАСТКЕ КМ 160 – КМ 215 В ОСИНСКОМ РАЙОНЕ ИРКУТСКОЙ ОБЛАСТИ»)

ЧЕРТЕЖ ПЛАНИРОВКИ ТЕРРИТОРИИ. КРАСНЫЕ ЛИНИИ. ЛИНИИ, ОБОЗНАЧАЮЩИЕ ДОРОГИ, УЛИЦЫ, ПРОЕЗДЫ, ЛИНИИ СВЯЗИ, ОБЪЕКТЫ ИНЖЕНЕРНОЙ И ТРАНСПОРТНОЙ ИНФРАСТРУКТУР, ПРОХОДЫ К ВОДНЫМ ОБЪЕКТАМ ОБЩЕГО ПОЛЬЗОВАНИЯ И ИХ БЕРЕГОВЫМ ПОЛОСАМ. ГРАНИЦЫ ЗОН ПЛАНИРУЕМОГО РАЗМЕЩЕНИЯ ОБЪЕКТОВ КОММУНАЛЬНО-БЫТОВОГО НАЗНАЧЕНИЯ. ГРАНИЦЫ ЗОН ПЛАНИРУЕМОГО РАЗМЕЩЕНИЯ ОБЪЕКТОВ РЕГИОНАЛЬНОГО ЗНАЧЕНИЯ М 1:2 000, УЧАСТОК ПК 103 - ПК 115

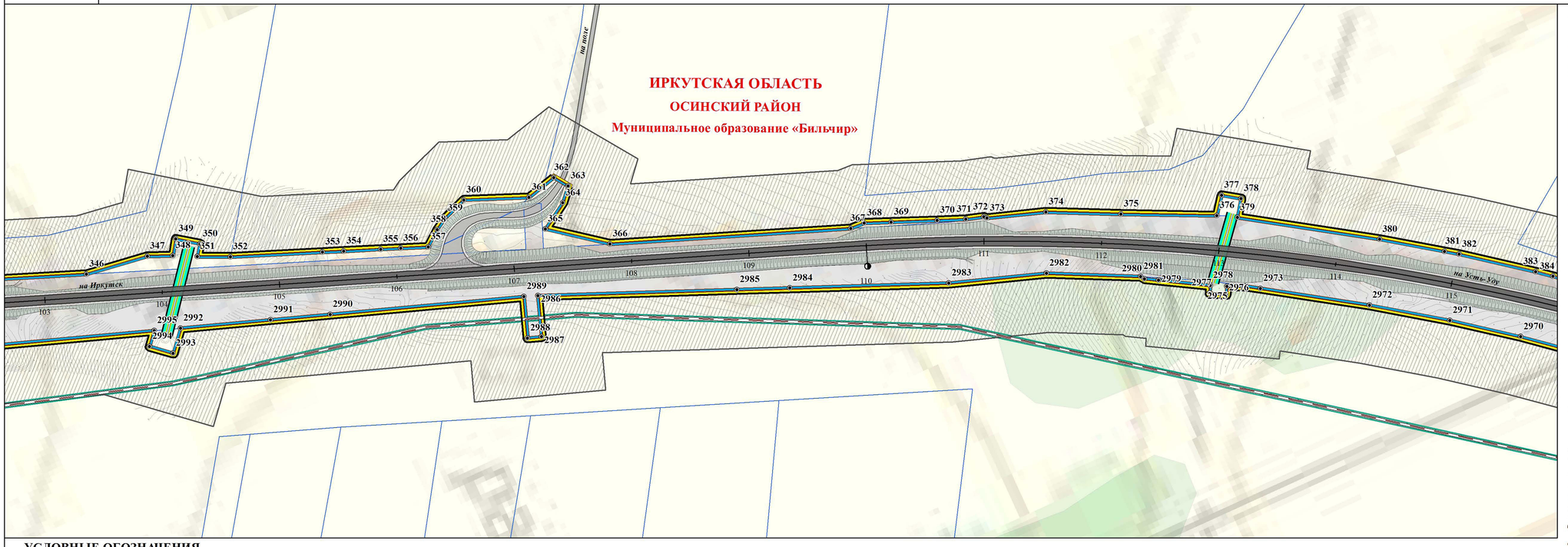

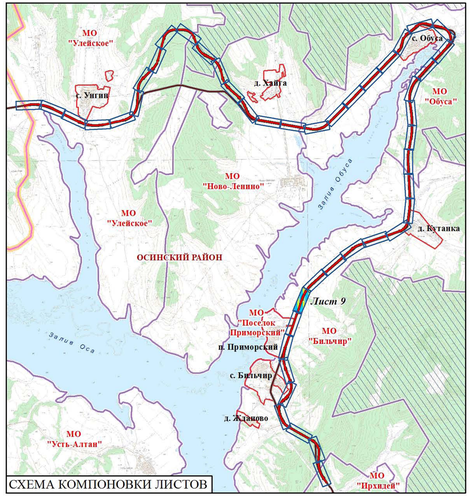

УСЛОВНЫЕ ОБОЗНАЧЕНИЯ

ТЕРРИТОРИАЛЬНОЕ УСТРОЙСТВО
- ГРАНИЦЫ МУНИЦИПАЛЬНЫХ РАЙОНОВ
- ГРАНИЦЫ МУНИЦИПАЛЬНЫХ ОБРАЗОВАНИЙ
- ГРАНИЦЫ НАСЕЛЕННЫХ ПУНКТОВ
- ГРАНИЦЫ МЕЖСЕЛЕННЫХ ТЕРРИТОРИЙ

ОБЪЕКТЫ НЕДВИЖИМОСТИ

ГРАНИЦЫ ЗЕМЕЛЬНЫХ УЧАСТКОВ
- СВЕДЕНИЯ О ЗЕМЕЛЬНЫХ УЧАСТКАХ, ЗАНЕСЕННЫХ В ГОСУДАРСТВЕННЫЙ КАДАСТР НЕДВИЖИМОСТИ

ИСПОЛЬЗОВАНИЕ ТЕРРИТОРИИ

ЖИЛЫЕ ТЕРРИТОРИИ
- ТЕРРИТОРИИ ЗАСТРОЙКИ ИНДИВИДУАЛЬНЫМИ ЖИЛЫМИ ДОМАМИ

ОБЩЕСТВЕННО-ДЕЛОВЫЕ ТЕРРИТОРИИ
- ТЕРРИТОРИИ ДЕЛОВОГО, ОБЩЕСТВЕННОГО И КОММЕРЧЕСКОГО НАЗНАЧЕНИЯ

ТЕРРИТОРИИ РЕКРЕАЦИОННОГО НАЗНАЧЕНИЯ
- ТЕРРИТОРИИ ЛЕСОВ
- ТЕРРИТОРИИ ПРИРОДНОГО ЛАНДШАФТА
- ТЕРРИТОРИИ ВОДНЫХ ОБЪЕКТОВ
- ЗАБОЛОЧЕННЫЕ ТЕРРИТОРИИ

ТЕРРИТОРИИ СЕЛЬСКОХОЗЯЙСТВЕННОГО ИСПОЛЬЗОВАНИЯ
- ТЕРРИТОРИИ СЕЛЬСКОХОЗЯЙСТВЕННЫХ УГОДИЙ
- ПРОЧИЕ ТЕРРИТОРИИ СЕЛЬСКОХОЗЯЙСТВЕННОГО ИСПОЛЬЗОВАНИЯ

ТЕРРИТОРИИ ИНЖЕНЕРНОЙ И ТРАНСПОРТНОЙ ИНФРАСТРУКТУРЫ
- ТЕРРИТОРИИ ОБЪЕКТОВ ТРАНСПОРТНОЙ ИНФРАСТРУКТУРЫ
- ТЕРРИТОРИИ ОБЪЕКТОВ ИНЖЕНЕРНОЙ ИНФРАСТРУКТУРЫ

ТЕРРИТОРИИ СПЕЦИАЛЬНОГО НАЗНАЧЕНИЯ
- ТЕРРИТОРИИ КЛАДБИЩ

ПРОИЗВОДСТВЕННЫЕ ТЕРРИТОРИИ
- ТЕРРИТОРИИ ПРОМЫШЛЕННЫХ ОБЪЕКТОВ IV,V КЛАССА ОПАСНОСТИ

ЛИНИИ РЕГУЛИРОВАНИЯ
- УСТАНАВЛИВАЕМЫЕ КРАСНЫЕ ЛИНИИ
- КОНЦЕВЫЕ И ПОВОРОТНЫЕ ТОЧКИ КРАСНЫХ ЛИНИЙ

ЛИНИИ, ОБОЗНАЧАЮЩИЕ ДОРОГИ, УЛИЦЫ, ПРОЕЗДЫ, ОБЪЕКТЫ ТРАНСПОРТНОЙ ИНФРАСТРУКТУРЫ

АВТОМОБИЛЬНЫЙ ТРАНСПОРТ
- АВТОМОБИЛЬНЫЕ ДОРОГИ РЕГИОНАЛЬНОГО ЗНАЧЕНИЯ
- АВТОМОБИЛЬНЫЕ ДОРОГИ ПРОЧИЕ
- УЛИЧНО-ДОРОЖНАЯ СЕТЬ

ТРАНСПОРТНЫЕ СООРУЖЕНИЯ
- МОСТЫ
- ОБОЧИНА
- НАСЫПЬ

ГРАНИЦЫ ЗОН ПЛАНИРУЕМОГО РАЗМЕЩЕНИЯ ОБЪЕКТОВ КАПИТАЛЬНОГО СТРОИТЕЛЬСТВА
- РЕГИОНАЛЬНОГО ЗНАЧЕНИЯ

ГРАНИЦЫ ЗОН ПЛАНИРУЕМОГО РАЗМЕЩЕНИЯ ОБЪЕКТОВ СОЦИАЛЬНО-КУЛЬТУРНОГО И КОММУНАЛЬНО-БЫТОВОГО СТРОИТЕЛЬСТВА
- ТРАНСПОРТНОЙ ИНФРАСТРУКТУРЫ

ПЛАНИРОВОЧНЫЕ ОГРАНИЧЕНИЯ

ГРАНИЦЫ ЗОН С ОСОБЫМИ УСЛОВИЯМИ ИСПОЛЬЗОВАНИЯ ТЕРРИТОРИИ

ОХРАННЫЕ ЗОНЫ ОБЪЕКТОВ ИНЖЕНЕРНОЙ И ТРАНСПОРТНОЙ ИНФРАСТРУКТУРЫ
- ПРИДОРОЖНЫЕ ПОЛОСЫ АВТОМОБИЛЬНЫХ ДОРОГ
- ОХРАННЫЕ ЗОНЫ ЛИНИЙ СВЯЗИ
- ОХРАННЫЕ ЗОНЫ ЛИНИЙ ЭЛЕКТРОПЕРЕДАЧИ

САНИТАРНО-ЗАЩИТНЫЕ ЗОНЫ И РАЗРЫВЫ
- САНИТАРНО-ЗАЩИТНЫЕ ЗОНЫ РЕКОМЕНДУЕМЫЕ СаН ПиН 2.2.1./2.1.1.1.1200-03 (изм)

ОХРАННЫЕ ЗОНЫ ВОДНЫХ ОБЪЕКТОВ
- ВОДООХРАННЫЕ ЗОНЫ
- ПРИБРЕЖНО-ЗАЩИТНЫЕ ПОЛОСЫ
- БЕРЕГОВЫЕ ПОЛОСЫ

ПОЛЕЗНЫЕ ИСКОПАЕМЫЕ

МЕСТОРОЖДЕНИЯ
- ГЛИНЫ

ОБЪЕКТЫ КАПИТАЛЬНОГО СТРОИТЕЛЬСТВА

СУЩЕСТВ. ПРОЕКТИР.

СОЦИАЛЬНАЯ ИНФРАСТРУКТУРА
- КАФЕ
- МАГАЗИНЫ

ОБЪЕКТЫ ИНЖЕНЕРНОЙ И ТРАСПОРТНОЙ ИНФРАСТРУКТУРЫ

ЭЛЕКТРОСНАБЖЕНИЕ
- ВОЗДУШНЫЕ ЛИНИИ ЭЛЕКТРОПЕРЕДАЧИ, ВЛ-110кВ
- ВОЗДУШНЫЕ ЛИНИИ ЭЛЕКТРОПЕРЕДАЧИ, ВЛ-10кВ
- ВОЗДУШНЫЕ ЛИНИИ ЭЛЕКТРОПЕРЕДАЧИ, ВЛ-0,4кВ

СВЯЗЬ
- ЛИНИИ СВЯЗИ

ТРАНСПОРТ
- АВТОЗАПРАВОЧНЫЕ СТАНЦИИ

ИНЖЕНЕРНАЯ ПОДГОТОВКА ТЕРРИТОРИИ
- ВОДОПРОПУСКНЫЕ ТРУБЫ

САНИТАРНАЯ ОЧИСТКА ТЕРРИТОРИИ
- КЛАДБИЩА

						15-28-ППЛ-ОЧП - карта 1	
						ПРОЕКТ ПЛАНИРОВКИ И ПРОЕКТ МЕЖЕВАНИЯ «РЕКОНСТРУКЦИЯ АВТОМОБИЛЬНОЙ ДОРОГИ ИРКУТСК-ОСА-УСТЬ-УДА НА УЧАСТКЕ КМ 160 – КМ 215 В ОСИНСКОМ РАЙОНЕ, УСТЬ-УДИНСКОМ РАЙОНЕ ИРКУТСКОЙ ОБЛАСТИ» («РЕКОНСТРУКЦИЯ АВТОМОБИЛЬНОЙ ДОРОГИ ИРКУТСК-ОСА-УСТЬ-УДА НА УЧАСТКЕ КМ 160 – КМ 215 В ОСИНСКОМ РАЙОНЕ ИРКУТСКОЙ ОБЛАСТИ»)		
Изм.	Кол.уч.	Лист	№ док.	Подпись	Дата		
ГАП		Хотулева В.А.			12.15	ОСНОВНАЯ ЧАСТЬ ПРОЕКТА, ПОДЛЕЖАЩАЯ УТВЕРЖДЕНИЮ	Стадия: —
Нормоконтр.		Петрова Е.В.			12.15		Лист: 9
							Листов: 46
						ЧЕРТЕЖ ПЛАНИРОВКИ ТЕРРИТОРИИ. КРАСНЫЕ ЛИНИИ. ЛИНИИ, ОБОЗНАЧАЮЩИЕ ДОРОГИ, УЛИЦЫ, ПРОЕЗДЫ, ЛИНИИ СВЯЗИ, ОБЪЕКТЫ ИНЖЕНЕРНОЙ И ТРАНСПОРТНОЙ ИНФРАСТРУКТУР, ПРОХОДЫ К ВОДНЫМ ОБЪЕКТАМ ОБЩЕГО ПОЛЬЗОВАНИЯ И ИХ БЕРЕГОВЫМ ПОЛОСАМ. ГРАНИЦЫ ЗОН ПЛАНИРУЕМОГО РАЗМЕЩЕНИЯ ОБЪЕКТОВ КОММУНАЛЬНО-БЫТОВОГО НАЗНАЧЕНИЯ. ГРАНИЦЫ ЗОН ПЛАНИРУЕМОГО РАЗМЕЩЕНИЯ ОБЪЕКТОВ РЕГИОНАЛЬНОГО ЗНАЧЕНИЯ М 1:2 000, УЧАСТОК ПК 103 - ПК 115	ООО Градостроительная мастерская "Линия"	

ПРОЕКТ ПЛАНИРОВКИ И ПРОЕКТ МЕЖЕВАНИЯ РЕКОНСТРУКЦИЯ АВТОМОБИЛЬНОЙ ДОРОГИ ИРКУТСК-ОСА-УСТЬ-УДА НА УЧАСТКЕ КМ 160 – КМ 215 В ОСИНСКОМ РАЙОНЕ, УСТЬ-УДИНСКОМ РАЙОНЕ ИРКУТСКОЙ ОБЛАСТИ» («РЕКОНСТРУКЦИЯ АВТОМОБИЛЬНОЙ ДОРОГИ ИРКУТСК-ОСА-УСТЬ-УДА НА УЧАСТКЕ КМ 160 – КМ 215 В ОСИНСКОМ РАЙОНЕ ИРКУТСКОЙ ОБЛАСТИ»)

ЧЕРТЕЖ ПЛАНИРОВКИ ТЕРРИТОРИИ. КРАСНЫЕ ЛИНИИ. ЛИНИИ, ОБОЗНАЧАЮЩИЕ ДОРОГИ, УЛИЦЫ, ПРОЕЗДЫ, ЛИНИИ СВЯЗИ, ОБЪЕКТЫ ИНЖЕНЕРНОЙ И ТРАНСПОРТНОЙ ИНФРАСТРУКТУР, ПРОХОДЫ К ВОДНЫМ ОБЪЕКТАМ ОБЩЕГО ПОЛЬЗОВАНИЯ И ИХ БЕРЕГОВЫМ ПОЛОСАМ. ГРАНИЦЫ ЗОН ПЛАНИРУЕМОГО РАЗМЕЩЕНИЯ ОБЪЕКТОВ КОММУНАЛЬНО-БЫТОВОГО НАЗНАЧЕНИЯ. ГРАНИЦЫ ЗОН ПЛАНИРУЕМОГО РАЗМЕЩЕНИЯ ОБЪЕКТОВ РЕГИОНАЛЬНОГО ЗНАЧЕНИЯ М 1:2 000, УЧАСТОК ПК 116 - ПК 128

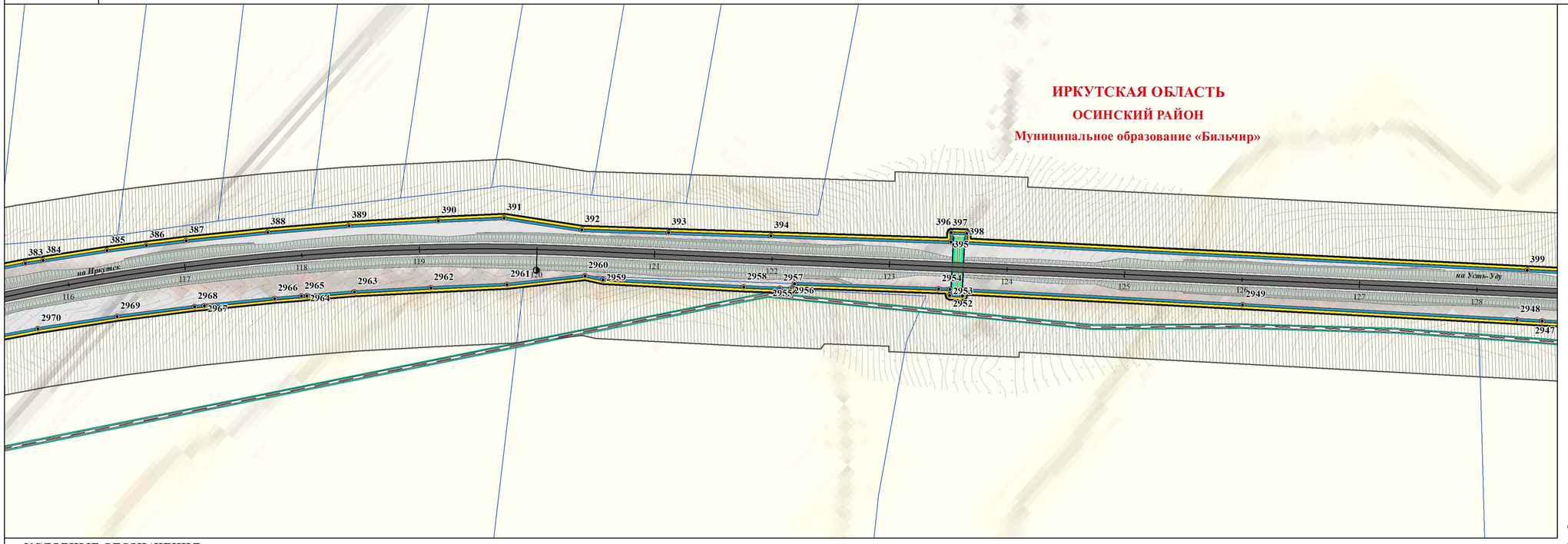

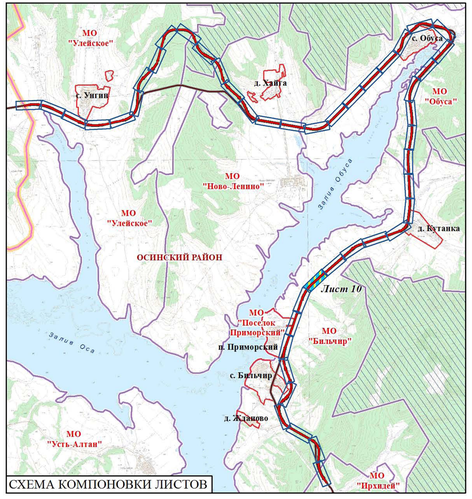

УСЛОВНЫЕ ОБОЗНАЧЕНИЯ

ТЕРРИТОРИАЛЬНОЕ УСТРОЙСТВО
- ГРАНИЦЫ МУНИЦИПАЛЬНЫХ РАЙОНОВ
- ГРАНИЦЫ МУНИЦИПАЛЬНЫХ ОБРАЗОВАНИЙ
- ГРАНИЦЫ НАСЕЛЕННЫХ ПУНКТОВ
- ГРАНИЦЫ МЕЖСЕЛЕННЫХ ТЕРРИТОРИЙ

ОБЪЕКТЫ НЕДВИЖИМОСТИ

ГРАНИЦЫ ЗЕМЕЛЬНЫХ УЧАСТКОВ
- СВЕДЕНИЯ О ЗЕМЕЛЬНЫХ УЧАСТКАХ, ЗАНЕСЕННЫХ В ГОСУДАРСТВЕННЫЙ КАДАСТР НЕДВИЖИМОСТИ

ИСПОЛЬЗОВАНИЕ ТЕРРИТОРИИ

ЖИЛЫЕ ТЕРРИТОРИИ
- ТЕРРИТОРИИ ЗАСТРОЙКИ ИНДИВИДУАЛЬНЫМИ ЖИЛЫМИ ДОМАМИ

ОБЩЕСТВЕННО-ДЕЛОВЫЕ ТЕРРИТОРИИ
- ТЕРРИТОРИИ ДЕЛОВОГО, ОБЩЕСТВЕННОГО И КОММЕРЧЕСКОГО НАЗНАЧЕНИЯ

ТЕРРИТОРИИ РЕКРЕАЦИОННОГО НАЗНАЧЕНИЯ
- ТЕРРИТОРИИ ЛЕСОВ
- ТЕРРИТОРИИ ПРИРОДНОГО ЛАНДШАФТА
- ТЕРРИТОРИИ ВОДНЫХ ОБЪЕКТОВ
- ЗАБОЛОЧЕННЫЕ ТЕРРИТОРИИ

ТЕРРИТОРИИ СЕЛЬСКОХОЗЯЙСТВЕННОГО ИСПОЛЬЗОВАНИЯ
- ТЕРРИТОРИИ СЕЛЬСКОХОЗЯЙСТВЕННЫХ УГОДИЙ
- ПРОЧИЕ ТЕРРИТОРИИ СЕЛЬСКОХОЗЯЙСТВЕННОГО ИСПОЛЬЗОВАНИЯ

ТЕРРИТОРИИ ИНЖЕНЕРНОЙ И ТРАНСПОРТНОЙ ИНФРАСТРУКТУРЫ
- ТЕРРИТОРИИ ОБЪЕКТОВ ТРАНСПОРТНОЙ ИНФРАСТРУКТУРЫ
- ТЕРРИТОРИИ ОБЪЕКТОВ ИНЖЕНЕРНОЙ ИНФРАСТРУКТУРЫ

ТЕРРИТОРИИ СПЕЦИАЛЬНОГО НАЗНАЧЕНИЯ
- ТЕРРИТОРИИ КЛАДБИЩ

ПРОИЗВОДСТВЕННЫЕ ТЕРРИТОРИИ
- ТЕРРИТОРИИ ПРОМЫШЛЕННЫХ ОБЪЕКТОВ IV,V КЛАССА ОПАСНОСТИ

ЛИНИИ РЕГУЛИРОВАНИЯ
- УСТАНАВЛИВАЕМЫЕ КРАСНЫЕ ЛИНИИ
- КОНЦЕВЫЕ И ПОВОРОТНЫЕ ТОЧКИ КРАСНЫХ ЛИНИЙ

ЛИНИИ, ОБОЗНАЧАЮЩИЕ ДОРОГИ, УЛИЦЫ, ПРОЕЗДЫ, ОБЪЕКТЫ ТРАНСПОРТНОЙ ИНФРАСТРУКТУРЫ

АВТОМОБИЛЬНЫЙ ТРАНСПОРТ
- АВТОМОБИЛЬНЫЕ ДОРОГИ РЕГИОНАЛЬНОГО ЗНАЧЕНИЯ
- АВТОМОБИЛЬНЫЕ ДОРОГИ ПРОЧИЕ
- УЛИЧНО-ДОРОЖНАЯ СЕТЬ

ТРАНСПОРТНЫЕ СООРУЖЕНИЯ
- МОСТЫ
- ОБОЧИНА
- НАСЫПЬ

ГРАНИЦЫ ЗОН ПЛАНИРУЕМОГО РАЗМЕЩЕНИЯ ОБЪЕКТОВ КАПИТАЛЬНОГО СТРОИТЕЛЬСТВА
- РЕГИОНАЛЬНОГО ЗНАЧЕНИЯ

ГРАНИЦЫ ЗОН ПЛАНИРУЕМОГО РАЗМЕЩЕНИЯ ОБЪЕКТОВ СОЦИАЛЬНО-КУЛЬТУРНОГО И КОММУНАЛЬНО-БЫТОВОГО СТРОИТЕЛЬСТВА
- ТРАНСПОРТНОЙ ИНФРАСТРУКТУРЫ

ПЛАНИРОВОЧНЫЕ ОГРАНИЧЕНИЯ

ГРАНИЦЫ ЗОН С ОСОБЫМИ УСЛОВИЯМИ ИСПОЛЬЗОВАНИЯ ТЕРРИТОРИИ

ОХРАННЫЕ ЗОНЫ ОБЪЕКТОВ ИНЖЕНЕРНОЙ И ТРАНСПОРТНОЙ ИНФРАСТРУКТУРЫ
- ПРИДОРОЖНЫЕ ПОЛОСЫ АВТОМОБИЛЬНЫХ ДОРОГ
- ОХРАННЫЕ ЗОНЫ ЛИНИЙ СВЯЗИ
- ОХРАННЫЕ ЗОНЫ ЛИНИЙ ЭЛЕКТРОПЕРЕДАЧИ

САНИТАРНО-ЗАЩИТНЫЕ ЗОНЫ И РАЗРЫВЫ
- САНИТАРНО-ЗАЩИТНЫЕ ЗОНЫ РЕКОМЕНДУЕМЫЕ СаН ПиН 2.2.1./2.1.1.1.1200-03 (изм)

ОХРАННЫЕ ЗОНЫ ВОДНЫХ ОБЪЕКТОВ
- ВОДООХРАННЫЕ ЗОНЫ
- ПРИБРЕЖНО-ЗАЩИТНЫЕ ПОЛОСЫ
- БЕРЕГОВЫЕ ПОЛОСЫ

ПОЛЕЗНЫЕ ИСКОПАЕМЫЕ

МЕСТОРОЖДЕНИЯ
- ГЛИНЫ

ОБЪЕКТЫ КАПИТАЛЬНОГО СТРОИТЕЛЬСТВА

СУЩЕСТВ. ПРОЕКТИР.

СОЦИАЛЬНАЯ ИНФРАСТРУКТУРА
- КАФЕ
- МАГАЗИНЫ

ОБЪЕКТЫ ИНЖЕНЕРНОЙ И ТРАСПОРТНОЙ ИНФРАСТРУКТУРЫ

ЭЛЕКТРОСНАБЖЕНИЕ
- ВОЗДУШНЫЕ ЛИНИИ ЭЛЕКТРОПЕРЕДАЧИ, ВЛ-110кВ
- ВОЗДУШНЫЕ ЛИНИИ ЭЛЕКТРОПЕРЕДАЧИ, ВЛ-10кВ
- ВОЗДУШНЫЕ ЛИНИИ ЭЛЕКТРОПЕРЕДАЧИ, ВЛ-0,4кВ

СВЯЗЬ
- ЛИНИИ СВЯЗИ

ТРАНСПОРТ
- АВТОЗАПРАВОЧНЫЕ СТАНЦИИ

ИНЖЕНЕРНАЯ ПОДГОТОВКА ТЕРРИТОРИИ
- ВОДОПРОПУСКНЫЕ ТРУБЫ

САНИТАРНАЯ ОЧИСТКА ТЕРРИТОРИИ
- КЛАДБИЦА

						15-28-ППЛ-ОЧП - карта 1	
						ПРОЕКТ ПЛАНИРОВКИ И ПРОЕКТ МЕЖЕВАНИЯ «РЕКОНСТРУКЦИЯ АВТОМОБИЛЬНОЙ ДОРОГИ ИРКУТСК-ОСА-УСТЬ-УДА НА УЧАСТКЕ КМ 160 – КМ 215 В ОСИНСКОМ РАЙОНЕ, УСТЬ-УДИНСКОМ РАЙОНЕ ИРКУТСКОЙ ОБЛАСТИ» («РЕКОНСТРУКЦИЯ АВТОМОБИЛЬНОЙ ДОРОГИ ИРКУТСК-ОСА-УСТЬ-УДА НА УЧАСТКЕ КМ 160 – КМ 215 В ОСИНСКОМ РАЙОНЕ ИРКУТСКОЙ ОБЛАСТИ»)		
Изм.	Кол.уч.	Лист	№ док.	Подпись	Дата			
ГАП		Хотулева В.А.			12.15	ОСНОВНАЯ ЧАСТЬ ПРОЕКТА, ПОДЛЕЖАЩАЯ УТВЕРЖДЕНИЮ	Стадия	Лист	Листов
Нормоконтр.		Петрова Е.В.			12.15			10	46
						ЧЕРТЕЖ ПЛАНИРОВКИ ТЕРРИТОРИИ. КРАСНЫЕ ЛИНИИ. ЛИНИИ, ОБОЗНАЧАЮЩИЕ ДОРОГИ, УЛИЦЫ, ПРОЕЗДЫ, ЛИНИИ СВЯЗИ, ОБЪЕКТЫ ИНЖЕНЕРНОЙ И ТРАНСПОРТНОЙ ИНФРАСТРУКТУР, ПРОХОДЫ К ВОДНЫМ ОБЪЕКТАМ ОБЩЕГО ПОЛЬЗОВАНИЯ И ИХ БЕРЕГОВЫМ ПОЛОСАМ. ГРАНИЦЫ ЗОН ПЛАНИРУЕМОГО РАЗМЕЩЕНИЯ ОБЪЕКТОВ КОММУНАЛЬНО-БЫТОВОГО НАЗНАЧЕНИЯ. ГРАНИЦЫ ЗОН ПЛАНИРУЕМОГО РАЗМЕЩЕНИЯ ОБЪЕКТОВ РЕГИОНАЛЬНОГО ЗНАЧЕНИЯ М 1:2 000, УЧАСТОК ПК 116 - ПК 128	ООО Градостроительная мастерская "Линия"		

ПРОЕКТ ПЛАНИРОВКИ И ПРОЕКТ МЕЖЕВАНИЯ РЕКОНСТРУКЦИЯ АВТОМОБИЛЬНОЙ ДОРОГИ ИРКУТСК-ОСА-УСТЬ-УДА НА УЧАСТКЕ КМ 160 – КМ 215 В ОСИНСКОМ РАЙОНЕ, УСТЬ-УДИНСКОМ РАЙОНЕ ИРКУТСКОЙ ОБЛАСТИ» («РЕКОНСТРУКЦИЯ АВТОМОБИЛЬНОЙ ДОРОГИ ИРКУТСК-ОСА-УСТЬ-УДА НА УЧАСТКЕ КМ 160 – КМ 215 В ОСИНСКОМ РАЙОНЕ ИРКУТСКОЙ ОБЛАСТИ»)

ЧЕРТЕЖ ПЛАНИРОВКИ ТЕРРИТОРИИ. КРАСНЫЕ ЛИНИИ. ЛИНИИ, ОБОЗНАЧАЮЩИЕ ДОРОГИ, УЛИЦЫ, ПРОЕЗДЫ, ЛИНИИ СВЯЗИ, ОБЪЕКТЫ ИНЖЕНЕРНОЙ И ТРАНСПОРТНОЙ ИНФРАСТРУКТУР, ПРОХОДЫ К ВОДНЫМ ОБЪЕКТАМ ОБЩЕГО ПОЛЬЗОВАНИЯ И ИХ БЕРЕГОВЫМ ПОЛОСАМ. ГРАНИЦЫ ЗОН ПЛАНИРУЕМОГО РАЗМЕЩЕНИЯ ОБЪЕКТОВ КОММУНАЛЬНО-БЫТОВОГО НАЗНАЧЕНИЯ. ГРАНИЦЫ ЗОН ПЛАНИРУЕМОГО РАЗМЕЩЕНИЯ ОБЪЕКТОВ РЕГИОНАЛЬНОГО ЗНАЧЕНИЯ М 1:2 000, УЧАСТОК ПК 129 - ПК 141

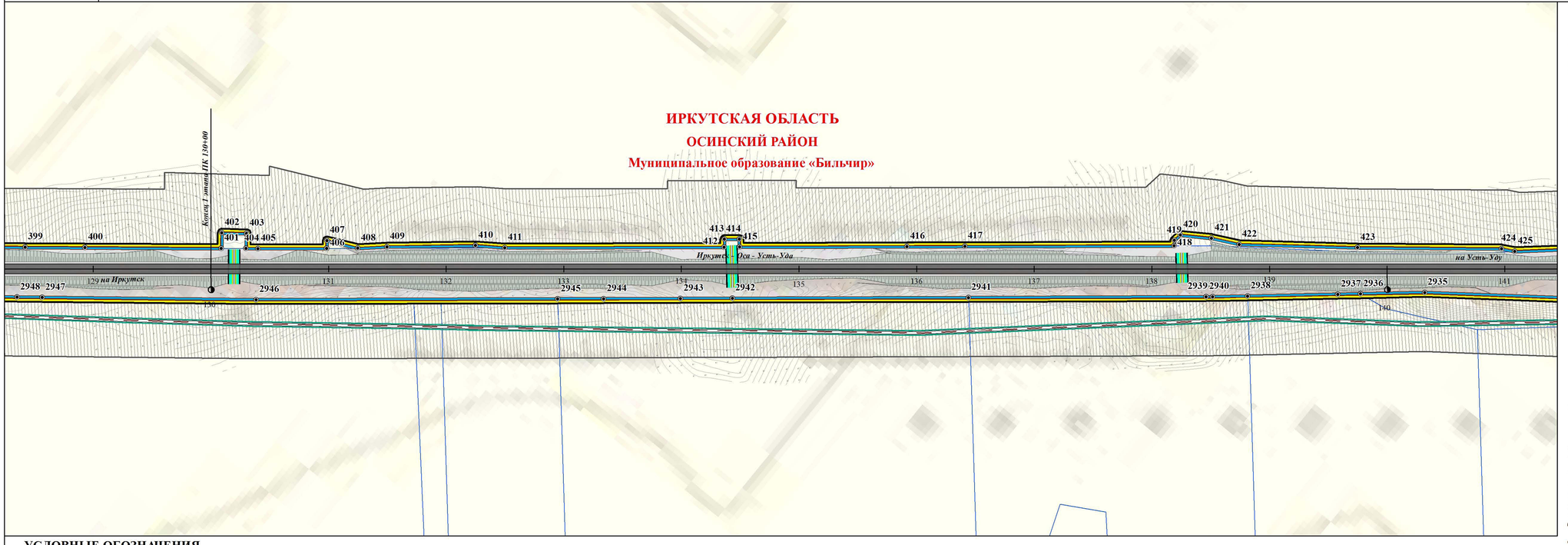

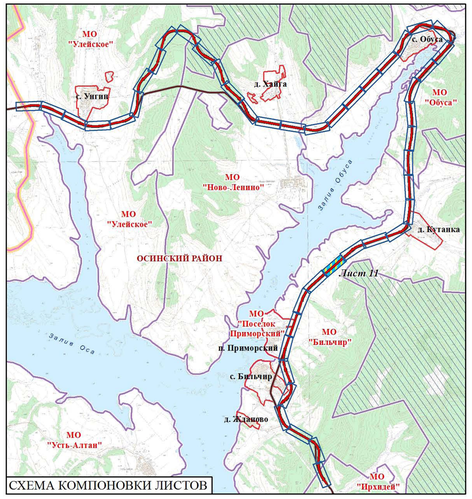

УСЛОВНЫЕ ОБОЗНАЧЕНИЯ

ТЕРРИТОРИАЛЬНОЕ УСТРОЙСТВО
- ГРАНИЦЫ МУНИЦИПАЛЬНЫХ РАЙОНОВ
- ГРАНИЦЫ МУНИЦИПАЛЬНЫХ ОБРАЗОВАНИЙ
- ГРАНИЦЫ НАСЕЛЕННЫХ ПУНКТОВ
- ГРАНИЦЫ МЕЖСЕЛЕННЫХ ТЕРРИТОРИЙ

ОБЪЕКТЫ НЕДВИЖИМОСТИ

ГРАНИЦЫ ЗЕМЕЛЬНЫХ УЧАСТКОВ
- СВЕДЕНИЯ О ЗЕМЕЛЬНЫХ УЧАСТКАХ, ЗАНЕСЕННЫХ В ГОСУДАРСТВЕННЫЙ КАДАСТР НЕДВИЖИМОСТИ

ИСПОЛЬЗОВАНИЕ ТЕРРИТОРИИ

ЖИЛЫЕ ТЕРРИТОРИИ
- ТЕРРИТОРИИ ЗАСТРОЙКИ ИНДИВИДУАЛЬНЫМИ ЖИЛЫМИ ДОМАМИ

ОБЩЕСТВЕННО-ДЕЛОВЫЕ ТЕРРИТОРИИ
- ТЕРРИТОРИИ ДЕЛОВОГО, ОБЩЕСТВЕННОГО И КОММЕРЧЕСКОГО НАЗНАЧЕНИЯ

ТЕРРИТОРИИ РЕКРЕАЦИОННОГО НАЗНАЧЕНИЯ
- ТЕРРИТОРИИ ЛЕСОВ
- ТЕРРИТОРИИ ПРИРОДНОГО ЛАНДШАФТА
- ТЕРРИТОРИИ ВОДНЫХ ОБЪЕКТОВ
- ЗАБОЛОЧЕННЫЕ ТЕРРИТОРИИ

ТЕРРИТОРИИ СЕЛЬСКОХОЗЯЙСТВЕННОГО ИСПОЛЬЗОВАНИЯ
- ТЕРРИТОРИИ СЕЛЬСКОХОЗЯЙСТВЕННЫХ УГОДИЙ
- ПРОЧИЕ ТЕРРИТОРИИ СЕЛЬСКОХОЗЯЙСТВЕННОГО ИСПОЛЬЗОВАНИЯ

ТЕРРИТОРИИ ИНЖЕНЕРНОЙ И ТРАНСПОРТНОЙ ИНФРАСТРУКТУРЫ
- ТЕРРИТОРИИ ОБЪЕКТОВ ТРАНСПОРТНОЙ ИНФРАСТРУКТУРЫ
- ТЕРРИТОРИИ ОБЪЕКТОВ ИНЖЕНЕРНОЙ ИНФРАСТРУКТУРЫ

ТЕРРИТОРИИ СПЕЦИАЛЬНОГО НАЗНАЧЕНИЯ
- ТЕРРИТОРИИ КЛАДБИЩ

ПРОИЗВОДСТВЕННЫЕ ТЕРРИТОРИИ
- ТЕРРИТОРИИ ПРОМЫШЛЕННЫХ ОБЪЕКТОВ IV,V КЛАССА ОПАСНОСТИ

ЛИНИИ РЕГУЛИРОВАНИЯ
- УСТАНАВЛИВАЕМЫЕ КРАСНЫЕ ЛИНИИ
- КОНЦЕВЫЕ И ПОВОРОТНЫЕ ТОЧКИ КРАСНЫХ ЛИНИЙ

ЛИНИИ, ОБОЗНАЧАЮЩИЕ ДОРОГИ, УЛИЦЫ, ПРОЕЗДЫ, ОБЪЕКТЫ ТРАНСПОРТНОЙ ИНФРАСТРУКТУРЫ

АВТОМОБИЛЬНЫЙ ТРАНСПОРТ
- АВТОМОБИЛЬНЫЕ ДОРОГИ РЕГИОНАЛЬНОГО ЗНАЧЕНИЯ
- АВТОМОБИЛЬНЫЕ ДОРОГИ ПРОЧИЕ
- УЛИЧНО-ДОРОЖНАЯ СЕТЬ

ТРАНСПОРТНЫЕ СООРУЖЕНИЯ
- МОСТЫ
- ОБОЧИНА
- НАСЫПЬ

ГРАНИЦЫ ЗОН ПЛАНИРУЕМОГО РАЗМЕЩЕНИЯ ОБЪЕКТОВ КАПИТАЛЬНОГО СТРОИТЕЛЬСТВА
- РЕГИОНАЛЬНОГО ЗНАЧЕНИЯ

ГРАНИЦЫ ЗОН ПЛАНИРУЕМОГО РАЗМЕЩЕНИЯ ОБЪЕКТОВ СОЦИАЛЬНО-КУЛЬТУРНОГО И КОММУНАЛЬНО-БЫТОВОГО СТРОИТЕЛЬСТВА
- ТРАНСПОРТНОЙ ИНФРАСТРУКТУРЫ

ПЛАНИРОВОЧНЫЕ ОГРАНИЧЕНИЯ

ГРАНИЦЫ ЗОН С ОСОБЫМИ УСЛОВИЯМИ ИСПОЛЬЗОВАНИЯ ТЕРРИТОРИИ

ОХРАННЫЕ ЗОНЫ ОБЪЕКТОВ ИНЖЕНЕРНОЙ И ТРАНСПОРТНОЙ ИНФРАСТРУКТУРЫ
- ПРИДОРОЖНЫЕ ПОЛОСЫ АВТОМОБИЛЬНЫХ ДОРОГ
- ОХРАННЫЕ ЗОНЫ ЛИНИЙ СВЯЗИ
- ОХРАННЫЕ ЗОНЫ ЛИНИЙ ЭЛЕКТРОПЕРЕДАЧИ

САНИТАРНО-ЗАЩИТНЫЕ ЗОНЫ И РАЗРЫВЫ
- САНИТАРНО-ЗАЩИТНЫЕ ЗОНЫ РЕКОМЕНДУЕМЫЕ СаН ПиН 2.2.1./2.1.1.1.1200-03 (изм)

ОХРАННЫЕ ЗОНЫ ВОДНЫХ ОБЪЕКТОВ
- ВОДООХРАННЫЕ ЗОНЫ
- ПРИБРЕЖНО-ЗАЩИТНЫЕ ПОЛОСЫ
- БЕРЕГОВЫЕ ПОЛОСЫ

ПОЛЕЗНЫЕ ИСКОПАЕМЫЕ

МЕСТОРОЖДЕНИЯ
- ГЛИНЫ

ОБЪЕКТЫ КАПИТАЛЬНОГО СТРОИТЕЛЬСТВА

СУЩЕСТВ. ПРОЕКТИР.

СОЦИАЛЬНАЯ ИНФРАСТРУКТУРА
- КАФЕ
- МАГАЗИНЫ

ОБЪЕКТЫ ИНЖЕНЕРНОЙ И ТРАСПОРТНОЙ ИНФРАСТРУКТУРЫ

ЭЛЕКТРОСНАБЖЕНИЕ
- ВОЗДУШНЫЕ ЛИНИИ ЭЛЕКТРОПЕРЕДАЧИ, ВЛ-110кВ
- ВОЗДУШНЫЕ ЛИНИИ ЭЛЕКТРОПЕРЕДАЧИ, ВЛ-10кВ
- ВОЗДУШНЫЕ ЛИНИИ ЭЛЕКТРОПЕРЕДАЧИ, ВЛ-0,4кВ

СВЯЗЬ
- ЛИНИИ СВЯЗИ

ТРАНСПОРТ
- АВТОЗАПРАВОЧНЫЕ СТАНЦИИ

ИНЖЕНЕРНАЯ ПОДГОТОВКА ТЕРРИТОРИИ
- ВОДОПРОПУСКНЫЕ ТРУБЫ

САНИТАРНАЯ ОЧИСТКА ТЕРРИТОРИИ
- КЛАДБИЦА

						15-28-ППЛ-ОЧП - карта 1	
						ПРОЕКТ ПЛАНИРОВКИ И ПРОЕКТ МЕЖЕВАНИЯ «РЕКОНСТРУКЦИЯ АВТОМОБИЛЬНОЙ ДОРОГИ ИРКУТСК-ОСА-УСТЬ-УДА НА УЧАСТКЕ КМ 160 – КМ 215 В ОСИНСКОМ РАЙОНЕ, УСТЬ-УДИНСКОМ РАЙОНЕ ИРКУТСКОЙ ОБЛАСТИ» («РЕКОНСТРУКЦИЯ АВТОМОБИЛЬНОЙ ДОРОГИ ИРКУТСК-ОСА-УСТЬ-УДА НА УЧАСТКЕ КМ 160 – КМ 215 В ОСИНСКОМ РАЙОНЕ ИРКУТСКОЙ ОБЛАСТИ»)		
Изм.	Кол.уч.	Лист	№ док.	Подпись	Дата			
ГАП		Хотулева В.А.			12.15	ОСНОВНАЯ ЧАСТЬ ПРОЕКТА, ПОДЛЕЖАЩАЯ УТВЕРЖДЕНИЮ	Стадия	Лист	Листов
Нормоконтр.		Петрова Е.В.			12.15			11	46
						ЧЕРТЕЖ ПЛАНИРОВКИ ТЕРРИТОРИИ. КРАСНЫЕ ЛИНИИ. ЛИНИИ, ОБОЗНАЧАЮЩИЕ ДОРОГИ, УЛИЦЫ, ПРОЕЗДЫ, ЛИНИИ СВЯЗИ, ОБЪЕКТЫ ИНЖЕНЕРНОЙ И ТРАНСПОРТНОЙ ИНФРАСТРУКТУР, ПРОХОДЫ К ВОДНЫМ ОБЪЕКТАМ ОБЩЕГО ПОЛЬЗОВАНИЯ И ИХ БЕРЕГОВЫМ ПОЛОСАМ. ГРАНИЦЫ ЗОН ПЛАНИРУЕМОГО РАЗМЕЩЕНИЯ ОБЪЕКТОВ КОММУНАЛЬНО-БЫТОВОГО НАЗНАЧЕНИЯ. ГРАНИЦЫ ЗОН ПЛАНИРУЕМОГО РАЗМЕЩЕНИЯ ОБЪЕКТОВ РЕГИОНАЛЬНОГО ЗНАЧЕНИЯ М 1:2 000, УЧАСТОК ПК 129 - ПК 141	ООО Градостроительная мастерская "Линия"		

ПРОЕКТ ПЛАНИРОВКИ И ПРОЕКТ МЕЖЕВАНИЯ РЕКОНСТРУКЦИЯ АВТОМОБИЛЬНОЙ ДОРОГИ ИРКУТСК-ОСА-УСТЬ-УДА НА УЧАСТКЕ КМ 160 – КМ 215 В ОСИНСКОМ РАЙОНЕ, УСТЬ-УДИНСКОМ РАЙОНЕ ИРКУТСКОЙ ОБЛАСТИ» («РЕКОНСТРУКЦИЯ АВТОМОБИЛЬНОЙ ДОРОГИ ИРКУТСК-ОСА-УСТЬ-УДА НА УЧАСТКЕ КМ 160 – КМ 215 В ОСИНСКОМ РАЙОНЕ ИРКУТСКОЙ ОБЛАСТИ»)

ЧЕРТЕЖ ПЛАНИРОВКИ ТЕРРИТОРИИ. КРАСНЫЕ ЛИНИИ. ЛИНИИ, ОБОЗНАЧАЮЩИЕ ДОРОГИ, УЛИЦЫ, ПРОЕЗДЫ, ЛИНИИ СВЯЗИ, ОБЪЕКТЫ ИНЖЕНЕРНОЙ И ТРАНСПОРТНОЙ ИНФРАСТРУКТУР, ПРОХОДЫ К ВОДНЫМ ОБЪЕКТАМ ОБЩЕГО ПОЛЬЗОВАНИЯ И ИХ БЕРЕГОВЫМ ПОЛОСАМ. ГРАНИЦЫ ЗОН ПЛАНИРУЕМОГО РАЗМЕЩЕНИЯ ОБЪЕКТОВ КОММУНАЛЬНО-БЫТОВОГО НАЗНАЧЕНИЯ. ГРАНИЦЫ ЗОН ПЛАНИРУЕМОГО РАЗМЕЩЕНИЯ ОБЪЕКТОВ РЕГИОНАЛЬНОГО ЗНАЧЕНИЯ М 1:2 000, УЧАСТОК ПК 141 - ПК 154

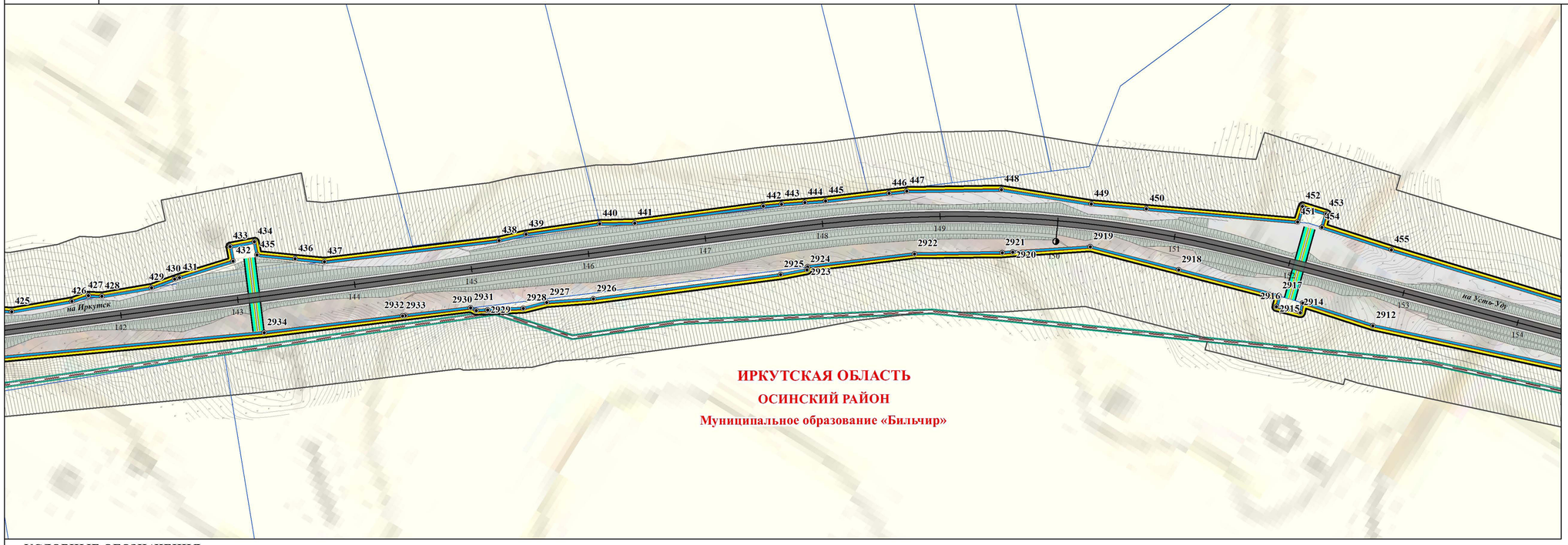

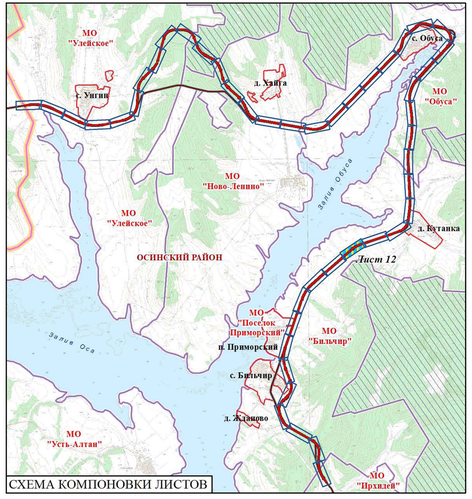

УСЛОВНЫЕ ОБОЗНАЧЕНИЯ

ТЕРРИТОРИАЛЬНОЕ УСТРОЙСТВО
- ГРАНИЦЫ МУНИЦИПАЛЬНЫХ РАЙОНОВ
- ГРАНИЦЫ МУНИЦИПАЛЬНЫХ ОБРАЗОВАНИЙ
- ГРАНИЦЫ НАСЕЛЕННЫХ ПУНКТОВ
- ГРАНИЦЫ МЕЖСЕЛЕННЫХ ТЕРРИТОРИЙ

ОБЪЕКТЫ НЕДВИЖИМОСТИ

ГРАНИЦЫ ЗЕМЕЛЬНЫХ УЧАСТКОВ
- СВЕДЕНИЯ О ЗЕМЕЛЬНЫХ УЧАСТКАХ, ЗАНЕСЕННЫХ В ГОСУДАРСТВЕННЫЙ КАДАСТР НЕДВИЖИМОСТИ

ИСПОЛЬЗОВАНИЕ ТЕРРИТОРИИ

ЖИЛЫЕ ТЕРРИТОРИИ
- ТЕРРИТОРИИ ЗАСТРОЙКИ ИНДИВИДУАЛЬНЫМИ ЖИЛЫМИ ДОМАМИ

ОБЩЕСТВЕННО-ДЕЛОВЫЕ ТЕРРИТОРИИ
- ТЕРРИТОРИИ ДЕЛОВОГО, ОБЩЕСТВЕННОГО И КОММЕРЧЕСКОГО НАЗНАЧЕНИЯ

ТЕРРИТОРИИ РЕКРЕАЦИОННОГО НАЗНАЧЕНИЯ
- ТЕРРИТОРИИ ЛЕСОВ
- ТЕРРИТОРИИ ПРИРОДНОГО ЛАНДШАФТА
- ТЕРРИТОРИИ ВОДНЫХ ОБЪЕКТОВ
- ЗАБОЛОЧЕННЫЕ ТЕРРИТОРИИ

ТЕРРИТОРИИ СЕЛЬСКОХОЗЯЙСТВЕННОГО ИСПОЛЬЗОВАНИЯ
- ТЕРРИТОРИИ СЕЛЬСКОХОЗЯЙСТВЕННЫХ УГОДИЙ
- ПРОЧИЕ ТЕРРИТОРИИ СЕЛЬСКОХОЗЯЙСТВЕННОГО ИСПОЛЬЗОВАНИЯ

ТЕРРИТОРИИ ИНЖЕНЕРНОЙ И ТРАНСПОРТНОЙ ИНФРАСТРУКТУРЫ
- ТЕРРИТОРИИ ОБЪЕКТОВ ТРАНСПОРТНОЙ ИНФРАСТРУКТУРЫ
- ТЕРРИТОРИИ ОБЪЕКТОВ ИНЖЕНЕРНОЙ ИНФРАСТРУКТУРЫ

ТЕРРИТОРИИ СПЕЦИАЛЬНОГО НАЗНАЧЕНИЯ
- ТЕРРИТОРИИ КЛАДБИЩ

ПРОИЗВОДСТВЕННЫЕ ТЕРРИТОРИИ
- ТЕРРИТОРИИ ПРОМЫШЛЕННЫХ ОБЪЕКТОВ IV,V КЛАССА ОПАСНОСТИ

ЛИНИИ РЕГУЛИРОВАНИЯ
- УСТАНАВЛИВАЕМЫЕ КРАСНЫЕ ЛИНИИ
- КОНЦЕВЫЕ И ПОВОРОТНЫЕ ТОЧКИ КРАСНЫХ ЛИНИЙ

ЛИНИИ, ОБОЗНАЧАЮЩИЕ ДОРОГИ, УЛИЦЫ, ПРОЕЗДЫ, ОБЪЕКТЫ ТРАНСПОРТНОЙ ИНФРАСТРУКТУРЫ

АВТОМОБИЛЬНЫЙ ТРАНСПОРТ
- АВТОМОБИЛЬНЫЕ ДОРОГИ РЕГИОНАЛЬНОГО ЗНАЧЕНИЯ
- АВТОМОБИЛЬНЫЕ ДОРОГИ ПРОЧИЕ
- УЛИЧНО-ДОРОЖНАЯ СЕТЬ

ТРАНСПОРТНЫЕ СООРУЖЕНИЯ
- МОСТЫ
- ОБОЧИНА
- НАСЫПЬ

ГРАНИЦЫ ЗОН ПЛАНИРУЕМОГО РАЗМЕЩЕНИЯ ОБЪЕКТОВ КАПИТАЛЬНОГО СТРОИТЕЛЬСТВА
- РЕГИОНАЛЬНОГО ЗНАЧЕНИЯ

ГРАНИЦЫ ЗОН ПЛАНИРУЕМОГО РАЗМЕЩЕНИЯ ОБЪЕКТОВ СОЦИАЛЬНО-КУЛЬТУРНОГО И КОММУНАЛЬНО-БЫТОВОГО СТРОИТЕЛЬСТВА
- ТРАНСПОРТНОЙ ИНФРАСТРУКТУРЫ

ПЛАНИРОВОЧНЫЕ ОГРАНИЧЕНИЯ

ГРАНИЦЫ ЗОН С ОСОБЫМИ УСЛОВИЯМИ ИСПОЛЬЗОВАНИЯ ТЕРРИТОРИИ

ОХРАННЫЕ ЗОНЫ ОБЪЕКТОВ ИНЖЕНЕРНОЙ И ТРАНСПОРТНОЙ ИНФРАСТРУКТУРЫ
- ПРИДОРОЖНЫЕ ПОЛОСЫ АВТОМОБИЛЬНЫХ ДОРОГ
- ОХРАННЫЕ ЗОНЫ ЛИНИЙ СВЯЗИ
- ОХРАННЫЕ ЗОНЫ ЛИНИЙ ЭЛЕКТРОПЕРЕДАЧИ

САНИТАРНО-ЗАЩИТНЫЕ ЗОНЫ И РАЗРЫВЫ
- САНИТАРНО-ЗАЩИТНЫЕ ЗОНЫ РЕКОМЕНДУЕМЫЕ СаН ПиН 2.2.1./2.1.1.1.1200-03 (изм)

ОХРАННЫЕ ЗОНЫ ВОДНЫХ ОБЪЕКТОВ
- ВОДООХРАННЫЕ ЗОНЫ
- ПРИБРЕЖНО-ЗАЩИТНЫЕ ПОЛОСЫ
- БЕРЕГОВЫЕ ПОЛОСЫ

ПОЛЕЗНЫЕ ИСКОПАЕМЫЕ

МЕСТОРОЖДЕНИЯ
- ГЛИНЫ

ОБЪЕКТЫ КАПИТАЛЬНОГО СТРОИТЕЛЬСТВА

СУЩЕСТВ. ПРОЕКТИР.

СОЦИАЛЬНАЯ ИНФРАСТРУКТУРА
- КАФЕ
- МАГАЗИНЫ

ОБЪЕКТЫ ИНЖЕНЕРНОЙ И ТРАСПОРТНОЙ ИНФРАСТРУКТУРЫ

ЭЛЕКТРОСНАБЖЕНИЕ
- ВОЗДУШНЫЕ ЛИНИИ ЭЛЕКТРОПЕРЕДАЧИ, ВЛ-110кВ
- ВОЗДУШНЫЕ ЛИНИИ ЭЛЕКТРОПЕРЕДАЧИ, ВЛ-10кВ
- ВОЗДУШНЫЕ ЛИНИИ ЭЛЕКТРОПЕРЕДАЧИ, ВЛ-0,4кВ

СВЯЗЬ
- ЛИНИИ СВЯЗИ

ТРАНСПОРТ
- АВТОЗАПРАВОЧНЫЕ СТАНЦИИ

ИНЖЕНЕРНАЯ ПОДГОТОВКА ТЕРРИТОРИИ
- ВОДОПРОПУСКНЫЕ ТРУБЫ

САНИТАРНАЯ ОЧИСТКА ТЕРРИТОРИИ
- КЛАДБИЩА

						15-28-ППЛ-ОЧП - карта 1	
						ПРОЕКТ ПЛАНИРОВКИ И ПРОЕКТ МЕЖЕВАНИЯ «РЕКОНСТРУКЦИЯ АВТОМОБИЛЬНОЙ ДОРОГИ ИРКУТСК-ОСА-УСТЬ-УДА НА УЧАСТКЕ КМ 160 – КМ 215 В ОСИНСКОМ РАЙОНЕ, УСТЬ-УДИНСКОМ РАЙОНЕ ИРКУТСКОЙ ОБЛАСТИ» («РЕКОНСТРУКЦИЯ АВТОМОБИЛЬНОЙ ДОРОГИ ИРКУТСК-ОСА-УСТЬ-УДА НА УЧАСТКЕ КМ 160 – КМ 215 В ОСИНСКОМ РАЙОНЕ ИРКУТСКОЙ ОБЛАСТИ»)		
Изм.	Кол.уч.	Лист	№ док.	Подпись	Дата		
ГАП		Хотулева В.А.			12.15	ОСНОВНАЯ ЧАСТЬ ПРОЕКТА, ПОДЛЕЖАЩАЯ УТВЕРЖДЕНИЮ	Стадия: —
Нормоконтр.		Петрова Е.В.			12.15		Лист: 12
							Листов: 46
						ЧЕРТЕЖ ПЛАНИРОВКИ ТЕРРИТОРИИ. КРАСНЫЕ ЛИНИИ. ЛИНИИ, ОБОЗНАЧАЮЩИЕ ДОРОГИ, УЛИЦЫ, ПРОЕЗДЫ, ЛИНИИ СВЯЗИ, ОБЪЕКТЫ ИНЖЕНЕРНОЙ И ТРАНСПОРТНОЙ ИНФРАСТРУКТУР, ПРОХОДЫ К ВОДНЫМ ОБЪЕКТАМ ОБЩЕГО ПОЛЬЗОВАНИЯ И ИХ БЕРЕГОВЫМ ПОЛОСАМ. ГРАНИЦЫ ЗОН ПЛАНИРУЕМОГО РАЗМЕЩЕНИЯ ОБЪЕКТОВ КОММУНАЛЬНО-БЫТОВОГО НАЗНАЧЕНИЯ. ГРАНИЦЫ ЗОН ПЛАНИРУЕМОГО РАЗМЕЩЕНИЯ ОБЪЕКТОВ РЕГИОНАЛЬНОГО ЗНАЧЕНИЯ М 1:2 000, УЧАСТОК ПК 141 - ПК 154	ООО Градостроительная мастерская "Линия"	

ПРОЕКТ ПЛАНИРОВКИ И ПРОЕКТ МЕЖЕВАНИЯ РЕКОНСТРУКЦИЯ АВТОМОБИЛЬНОЙ ДОРОГИ ИРКУТСК-ОСА-УСТЬ-УДА НА УЧАСТКЕ КМ 160 – КМ 215 В ОСИНСКОМ РАЙОНЕ, УСТЬ-УДИНСКОМ РАЙОНЕ ИРКУТСКОЙ ОБЛАСТИ» («РЕКОНСТРУКЦИЯ АВТОМОБИЛЬНОЙ ДОРОГИ ИРКУТСК-ОСА-УСТЬ-УДА НА УЧАСТКЕ КМ 160 – КМ 215 В ОСИНСКОМ РАЙОНЕ ИРКУТСКОЙ ОБЛАСТИ»)

ЧЕРТЕЖ ПЛАНИРОВКИ ТЕРРИТОРИИ. КРАСНЫЕ ЛИНИИ. ЛИНИИ, ОБОЗНАЧАЮЩИЕ ДОРОГИ, УЛИЦЫ, ПРОЕЗДЫ, ЛИНИИ СВЯЗИ, ОБЪЕКТЫ ИНЖЕНЕРНОЙ И ТРАНСПОРТНОЙ ИНФРАСТРУКТУР, ПРОХОДЫ К ВОДНЫМ ОБЪЕКТАМ ОБЩЕГО ПОЛЬЗОВАНИЯ И ИХ БЕРЕГОВЫМ ПОЛОСАМ. ГРАНИЦЫ ЗОН ПЛАНИРУЕМОГО РАЗМЕЩЕНИЯ ОБЪЕКТОВ КОММУНАЛЬНО-БЫТОВОГО НАЗНАЧЕНИЯ. ГРАНИЦЫ ЗОН ПЛАНИРУЕМОГО РАЗМЕЩЕНИЯ ОБЪЕКТОВ РЕГИОНАЛЬНОГО ЗНАЧЕНИЯ М 1:2 000, УЧАСТОК ПК 154 - ПК 167

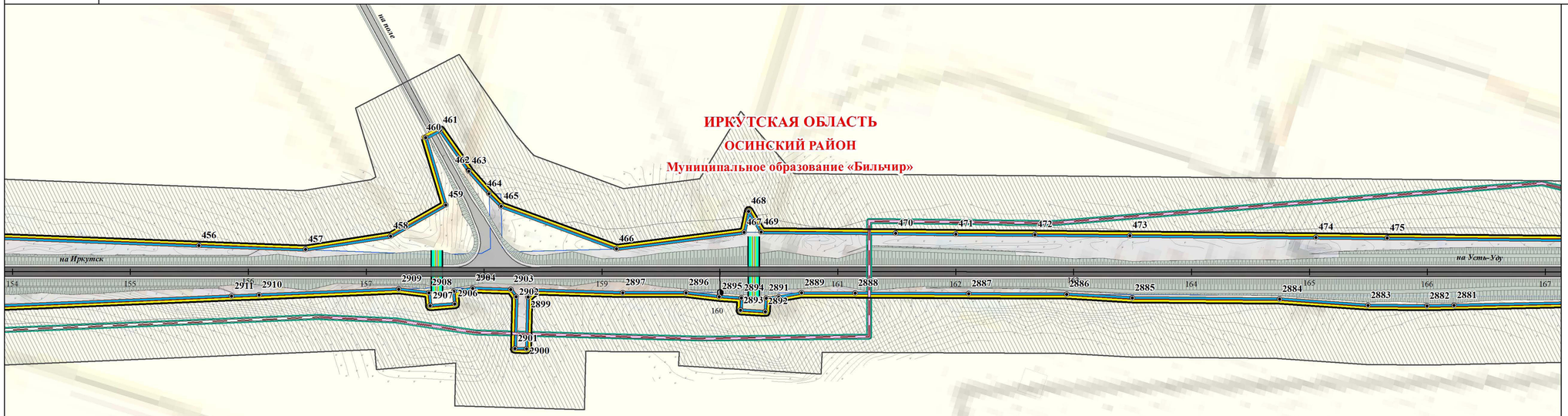

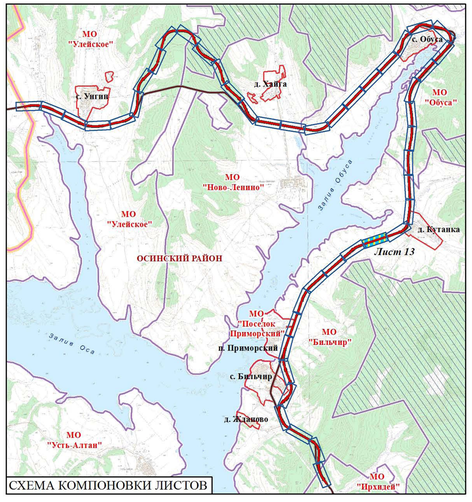

УСЛОВНЫЕ ОБОЗНАЧЕНИЯ

ТЕРРИТОРИАЛЬНОЕ УСТРОЙСТВО
- ГРАНИЦЫ МУНИЦИПАЛЬНЫХ РАЙОНОВ
- ГРАНИЦЫ МУНИЦИПАЛЬНЫХ ОБРАЗОВАНИЙ
- ГРАНИЦЫ НАСЕЛЕННЫХ ПУНКТОВ
- ГРАНИЦЫ МЕЖСЕЛЕННЫХ ТЕРРИТОРИЙ

ОБЪЕКТЫ НЕДВИЖИМОСТИ

ГРАНИЦЫ ЗЕМЕЛЬНЫХ УЧАСТКОВ
- СВЕДЕНИЯ О ЗЕМЕЛЬНЫХ УЧАСТКАХ, ЗАНЕСЕННЫХ В ГОСУДАРСТВЕННЫЙ КАДАСТР НЕДВИЖИМОСТИ

ИСПОЛЬЗОВАНИЕ ТЕРРИТОРИИ

ЖИЛЫЕ ТЕРРИТОРИИ
- ТЕРРИТОРИИ ЗАСТРОЙКИ ИНДИВИДУАЛЬНЫМИ ЖИЛЫМИ ДОМАМИ

ОБЩЕСТВЕННО-ДЕЛОВЫЕ ТЕРРИТОРИИ
- ТЕРРИТОРИИ ДЕЛОВОГО, ОБЩЕСТВЕННОГО И КОММЕРЧЕСКОГО НАЗНАЧЕНИЯ

ТЕРРИТОРИИ РЕКРЕАЦИОННОГО НАЗНАЧЕНИЯ
- ТЕРРИТОРИИ ЛЕСОВ
- ТЕРРИТОРИИ ПРИРОДНОГО ЛАНДШАФТА
- ТЕРРИТОРИИ ВОДНЫХ ОБЪЕКТОВ
- ЗАБОЛОЧЕННЫЕ ТЕРРИТОРИИ

ТЕРРИТОРИИ СЕЛЬСКОХОЗЯЙСТВЕННОГО ИСПОЛЬЗОВАНИЯ
- ТЕРРИТОРИИ СЕЛЬСКОХОЗЯЙСТВЕННЫХ УГОДИЙ
- ПРОЧИЕ ТЕРРИТОРИИ СЕЛЬСКОХОЗЯЙСТВЕННОГО ИСПОЛЬЗОВАНИЯ

ТЕРРИТОРИИ ИНЖЕНЕРНОЙ И ТРАНСПОРТНОЙ ИНФРАСТРУКТУРЫ
- ТЕРРИТОРИИ ОБЪЕКТОВ ТРАНСПОРТНОЙ ИНФРАСТРУКТУРЫ
- ТЕРРИТОРИИ ОБЪЕКТОВ ИНЖЕНЕРНОЙ ИНФРАСТРУКТУРЫ

ТЕРРИТОРИИ СПЕЦИАЛЬНОГО НАЗНАЧЕНИЯ
- ТЕРРИТОРИИ КЛАДБИЩ

ПРОИЗВОДСТВЕННЫЕ ТЕРРИТОРИИ
- ТЕРРИТОРИИ ПРОМЫШЛЕННЫХ ОБЪЕКТОВ IV,V КЛАССА ОПАСНОСТИ

ЛИНИИ РЕГУЛИРОВАНИЯ
- УСТАНАВЛИВАЕМЫЕ КРАСНЫЕ ЛИНИИ
- КОНЦЕВЫЕ И ПОВОРОТНЫЕ ТОЧКИ КРАСНЫХ ЛИНИЙ

ЛИНИИ, ОБОЗНАЧАЮЩИЕ ДОРОГИ, УЛИЦЫ, ПРОЕЗДЫ, ОБЪЕКТЫ ТРАНСПОРТНОЙ ИНФРАСТРУКТУРЫ

АВТОМОБИЛЬНЫЙ ТРАНСПОРТ
- АВТОМОБИЛЬНЫЕ ДОРОГИ РЕГИОНАЛЬНОГО ЗНАЧЕНИЯ
- АВТОМОБИЛЬНЫЕ ДОРОГИ ПРОЧИЕ
- УЛИЧНО-ДОРОЖНАЯ СЕТЬ

ТРАНСПОРТНЫЕ СООРУЖЕНИЯ
- МОСТЫ
- ОБОЧИНА
- НАСЫПЬ

ГРАНИЦЫ ЗОН ПЛАНИРУЕМОГО РАЗМЕЩЕНИЯ ОБЪЕКТОВ КАПИТАЛЬНОГО СТРОИТЕЛЬСТВА
- РЕГИОНАЛЬНОГО ЗНАЧЕНИЯ

ГРАНИЦЫ ЗОН ПЛАНИРУЕМОГО РАЗМЕЩЕНИЯ ОБЪЕКТОВ СОЦИАЛЬНО-КУЛЬТУРНОГО И КОММУНАЛЬНО-БЫТОВОГО СТРОИТЕЛЬСТВА
- ТРАНСПОРТНОЙ ИНФРАСТРУКТУРЫ

ПЛАНИРОВОЧНЫЕ ОГРАНИЧЕНИЯ

ГРАНИЦЫ ЗОН С ОСОБЫМИ УСЛОВИЯМИ ИСПОЛЬЗОВАНИЯ ТЕРРИТОРИИ

ОХРАННЫЕ ЗОНЫ ОБЪЕКТОВ ИНЖЕНЕРНОЙ И ТРАНСПОРТНОЙ ИНФРАСТРУКТУРЫ
- ПРИДОРОЖНЫЕ ПОЛОСЫ АВТОМОБИЛЬНЫХ ДОРОГ
- ОХРАННЫЕ ЗОНЫ ЛИНИЙ СВЯЗИ
- ОХРАННЫЕ ЗОНЫ ЛИНИЙ ЭЛЕКТРОПЕРЕДАЧИ

САНИТАРНО-ЗАЩИТНЫЕ ЗОНЫ И РАЗРЫВЫ
- САНИТАРНО-ЗАЩИТНЫЕ ЗОНЫ РЕКОМЕНДУЕМЫЕ СаН ПиН 2.2.1./2.1.1.1.1200-03 (изм)

ОХРАННЫЕ ЗОНЫ ВОДНЫХ ОБЪЕКТОВ
- ВОДООХРАННЫЕ ЗОНЫ
- ПРИБРЕЖНО-ЗАЩИТНЫЕ ПОЛОСЫ
- БЕРЕГОВЫЕ ПОЛОСЫ

ПОЛЕЗНЫЕ ИСКОПАЕМЫЕ

МЕСТОРОЖДЕНИЯ
- ГЛИНЫ

ОБЪЕКТЫ КАПИТАЛЬНОГО СТРОИТЕЛЬСТВА

СУЩЕСТВ. ПРОЕКТИР.

СОЦИАЛЬНАЯ ИНФРАСТРУКТУРА
- КАФЕ
- МАГАЗИНЫ

ОБЪЕКТЫ ИНЖЕНЕРНОЙ И ТРАСПОРТНОЙ ИНФРАСТРУКТУРЫ

ЭЛЕКТРОСНАБЖЕНИЕ
- ВОЗДУШНЫЕ ЛИНИИ ЭЛЕКТРОПЕРЕДАЧИ, ВЛ-110кВ
- ВОЗДУШНЫЕ ЛИНИИ ЭЛЕКТРОПЕРЕДАЧИ, ВЛ-10кВ
- ВОЗДУШНЫЕ ЛИНИИ ЭЛЕКТРОПЕРЕДАЧИ, ВЛ-0,4кВ

СВЯЗЬ
- ЛИНИИ СВЯЗИ

ТРАНСПОРТ
- АВТОЗАПРАВОЧНЫЕ СТАНЦИИ

ИНЖЕНЕРНАЯ ПОДГОТОВКА ТЕРРИТОРИИ
- ВОДОПРОПУСКНЫЕ ТРУБЫ

САНИТАРНАЯ ОЧИСТКА ТЕРРИТОРИИ
- КЛАДБИЩА

						15-28-ППЛ-ОЧП - карта 1	
						ПРОЕКТ ПЛАНИРОВКИ И ПРОЕКТ МЕЖЕВАНИЯ «РЕКОНСТРУКЦИЯ АВТОМОБИЛЬНОЙ ДОРОГИ ИРКУТСК-ОСА-УСТЬ-УДА НА УЧАСТКЕ КМ 160 – КМ 215 В ОСИНСКОМ РАЙОНЕ, УСТЬ-УДИНСКОМ РАЙОНЕ ИРКУТСКОЙ ОБЛАСТИ» («РЕКОНСТРУКЦИЯ АВТОМОБИЛЬНОЙ ДОРОГИ ИРКУТСК-ОСА-УСТЬ-УДА НА УЧАСТКЕ КМ 160 – КМ 215 В ОСИНСКОМ РАЙОНЕ ИРКУТСКОЙ ОБЛАСТИ»)		
Изм.	Кол.уч.	Лист	№ док.	Подпись	Дата		
ГАП		Хотулева В.А.			12.15	ОСНОВНАЯ ЧАСТЬ ПРОЕКТА, ПОДЛЕЖАЩАЯ УТВЕРЖДЕНИЮ	Стадия: —
Нормоконтр.		Петрова Е.В.			12.15		Лист: 13
							Листов: 46
						ЧЕРТЕЖ ПЛАНИРОВКИ ТЕРРИТОРИИ. КРАСНЫЕ ЛИНИИ. ЛИНИИ, ОБОЗНАЧАЮЩИЕ ДОРОГИ, УЛИЦЫ, ПРОЕЗДЫ, ЛИНИИ СВЯЗИ, ОБЪЕКТЫ ИНЖЕНЕРНОЙ И ТРАНСПОРТНОЙ ИНФРАСТРУКТУР, ПРОХОДЫ К ВОДНЫМ ОБЪЕКТАМ ОБЩЕГО ПОЛЬЗОВАНИЯ И ИХ БЕРЕГОВЫМ ПОЛОСАМ. ГРАНИЦЫ ЗОН ПЛАНИРУЕМОГО РАЗМЕЩЕНИЯ ОБЪЕКТОВ КОММУНАЛЬНО-БЫТОВОГО НАЗНАЧЕНИЯ. ГРАНИЦЫ ЗОН ПЛАНИРУЕМОГО РАЗМЕЩЕНИЯ ОБЪЕКТОВ РЕГИОНАЛЬНОГО ЗНАЧЕНИЯ М 1:2 000, УЧАСТОК ПК 154 - ПК 167	ООО Градостроительная мастерская "Линия"	

ПРОЕКТ ПЛАНИРОВКИ И ПРОЕКТ МЕЖЕВАНИЯ РЕКОНСТРУКЦИЯ АВТОМОБИЛЬНОЙ ДОРОГИ ИРКУТСК-ОСА-УСТЬ-УДА НА УЧАСТКЕ КМ 160 – КМ 215 В ОСИНСКОМ РАЙОНЕ, УСТЬ-УДИНСКОМ РАЙОНЕ ИРКУТСКОЙ ОБЛАСТИ» («РЕКОНСТРУКЦИЯ АВТОМОБИЛЬНОЙ ДОРОГИ ИРКУТСК-ОСА-УСТЬ-УДА НА УЧАСТКЕ КМ 160 – КМ 215 В ОСИНСКОМ РАЙОНЕ ИРКУТСКОЙ ОБЛАСТИ»)

ЧЕРТЕЖ ПЛАНИРОВКИ ТЕРРИТОРИИ. КРАСНЫЕ ЛИНИИ. ЛИНИИ, ОБОЗНАЧАЮЩИЕ ДОРОГИ, УЛИЦЫ, ПРОЕЗДЫ, ЛИНИИ СВЯЗИ, ОБЪЕКТЫ ИНЖЕНЕРНОЙ И ТРАНСПОРТНОЙ ИНФРАСТРУКТУР, ПРОХОДЫ К ВОДНЫМ ОБЪЕКТАМ ОБЩЕГО ПОЛЬЗОВАНИЯ И ИХ БЕРЕГОВЫМ ПОЛОСАМ. ГРАНИЦЫ ЗОН ПЛАНИРУЕМОГО РАЗМЕЩЕНИЯ ОБЪЕКТОВ КОММУНАЛЬНО-БЫТОВОГО НАЗНАЧЕНИЯ. ГРАНИЦЫ ЗОН ПЛАНИРУЕМОГО РАЗМЕЩЕНИЯ ОБЪЕКТОВ РЕГИОНАЛЬНОГО ЗНАЧЕНИЯ М 1:2 000, УЧАСТОК ПК 167 - ПК 180

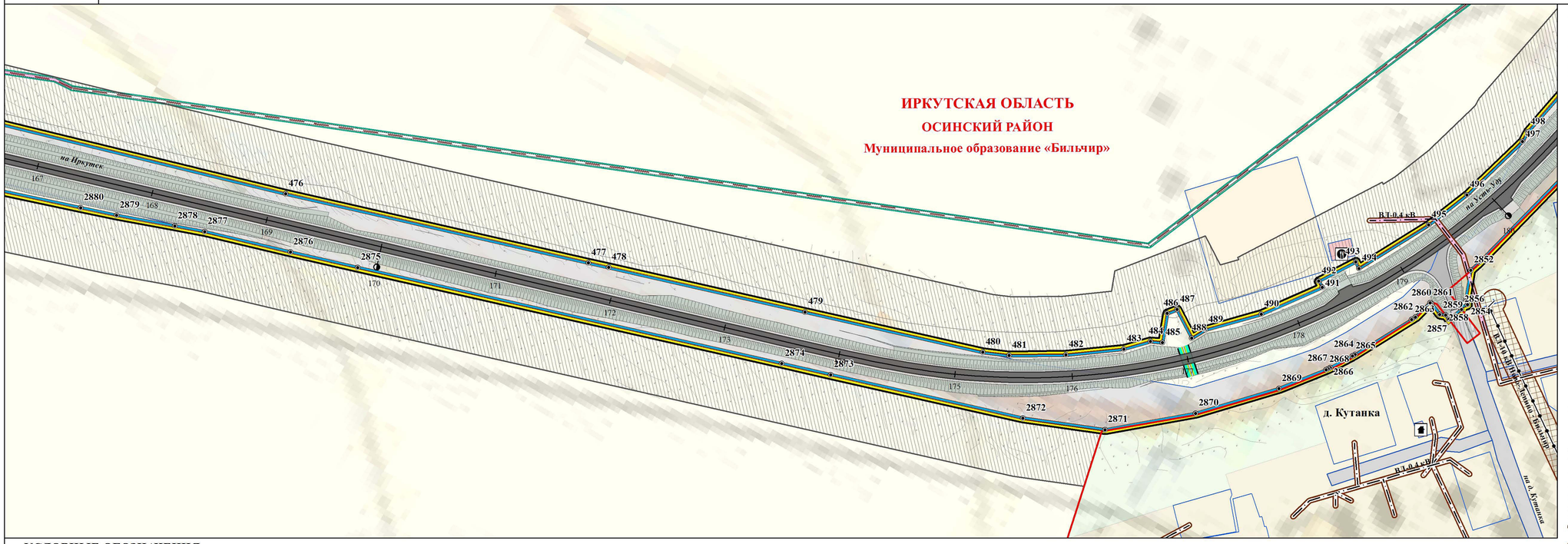

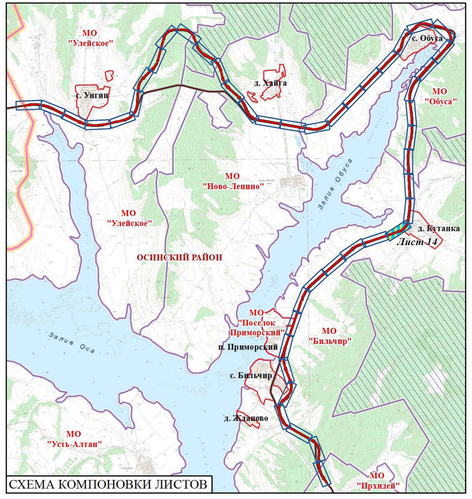

УСЛОВНЫЕ ОБОЗНАЧЕНИЯ

ТЕРРИТОРИАЛЬНОЕ УСТРОЙСТВО
- ГРАНИЦЫ МУНИЦИПАЛЬНЫХ РАЙОНОВ
- ГРАНИЦЫ МУНИЦИПАЛЬНЫХ ОБРАЗОВАНИЙ
- ГРАНИЦЫ НАСЕЛЕННЫХ ПУНКТОВ
- ГРАНИЦЫ МЕЖСЕЛЕННЫХ ТЕРРИТОРИЙ

ОБЪЕКТЫ НЕДВИЖИМОСТИ

ГРАНИЦЫ ЗЕМЕЛЬНЫХ УЧАСТКОВ
- СВЕДЕНИЯ О ЗЕМЕЛЬНЫХ УЧАСТКАХ, ЗАНЕСЕННЫХ В ГОСУДАРСТВЕННЫЙ КАДАСТР НЕДВИЖИМОСТИ

ИСПОЛЬЗОВАНИЕ ТЕРРИТОРИИ

ЖИЛЫЕ ТЕРРИТОРИИ
- ТЕРРИТОРИИ ЗАСТРОЙКИ ИНДИВИДУАЛЬНЫМИ ЖИЛЫМИ ДОМАМИ

ОБЩЕСТВЕННО-ДЕЛОВЫЕ ТЕРРИТОРИИ
- ТЕРРИТОРИИ ДЕЛОВОГО, ОБЩЕСТВЕННОГО И КОММЕРЧЕСКОГО НАЗНАЧЕНИЯ

ТЕРРИТОРИИ РЕКРЕАЦИОННОГО НАЗНАЧЕНИЯ
- ТЕРРИТОРИИ ЛЕСОВ
- ТЕРРИТОРИИ ПРИРОДНОГО ЛАНДШАФТА
- ТЕРРИТОРИИ ВОДНЫХ ОБЪЕКТОВ
- ЗАБОЛОЧЕННЫЕ ТЕРРИТОРИИ

ТЕРРИТОРИИ СЕЛЬСКОХОЗЯЙСТВЕННОГО ИСПОЛЬЗОВАНИЯ
- ТЕРРИТОРИИ СЕЛЬСКОХОЗЯЙСТВЕННЫХ УГОДИЙ
- ПРОЧИЕ ТЕРРИТОРИИ СЕЛЬСКОХОЗЯЙСТВЕННОГО ИСПОЛЬЗОВАНИЯ

ТЕРРИТОРИИ ИНЖЕНЕРНОЙ И ТРАНСПОРТНОЙ ИНФРАСТРУКТУРЫ
- ТЕРРИТОРИИ ОБЪЕКТОВ ТРАНСПОРТНОЙ ИНФРАСТРУКТУРЫ
- ТЕРРИТОРИИ ОБЪЕКТОВ ИНЖЕНЕРНОЙ ИНФРАСТРУКТУРЫ

ТЕРРИТОРИИ СПЕЦИАЛЬНОГО НАЗНАЧЕНИЯ
- ТЕРРИТОРИИ КЛАДБИЩ

ПРОИЗВОДСТВЕННЫЕ ТЕРРИТОРИИ
- ТЕРРИТОРИИ ПРОМЫШЛЕННЫХ ОБЪЕКТОВ IV,V КЛАССА ОПАСНОСТИ

ЛИНИИ РЕГУЛИРОВАНИЯ
- УСТАНАВЛИВАЕМЫЕ КРАСНЫЕ ЛИНИИ
- КОНЦЕВЫЕ И ПОВОРОТНЫЕ ТОЧКИ КРАСНЫХ ЛИНИЙ

ЛИНИИ, ОБОЗНАЧАЮЩИЕ ДОРОГИ, УЛИЦЫ, ПРОЕЗДЫ, ОБЪЕКТЫ ТРАНСПОРТНОЙ ИНФРАСТРУКТУРЫ

АВТОМОБИЛЬНЫЙ ТРАНСПОРТ
- АВТОМОБИЛЬНЫЕ ДОРОГИ РЕГИОНАЛЬНОГО ЗНАЧЕНИЯ
- АВТОМОБИЛЬНЫЕ ДОРОГИ ПРОЧИЕ
- УЛИЧНО-ДОРОЖНАЯ СЕТЬ

ТРАНСПОРТНЫЕ СООРУЖЕНИЯ
- МОСТЫ
- ОБОЧИНА
- НАСЫПЬ

ГРАНИЦЫ ЗОН ПЛАНИРУЕМОГО РАЗМЕЩЕНИЯ ОБЪЕКТОВ КАПИТАЛЬНОГО СТРОИТЕЛЬСТВА
- РЕГИОНАЛЬНОГО ЗНАЧЕНИЯ

ГРАНИЦЫ ЗОН ПЛАНИРУЕМОГО РАЗМЕЩЕНИЯ ОБЪЕКТОВ СОЦИАЛЬНО-КУЛЬТУРНОГО И КОММУНАЛЬНО-БЫТОВОГО СТРОИТЕЛЬСТВА
- ТРАНСПОРТНОЙ ИНФРАСТРУКТУРЫ

ПЛАНИРОВОЧНЫЕ ОГРАНИЧЕНИЯ

ГРАНИЦЫ ЗОН С ОСОБЫМИ УСЛОВИЯМИ ИСПОЛЬЗОВАНИЯ ТЕРРИТОРИИ

ОХРАННЫЕ ЗОНЫ ОБЪЕКТОВ ИНЖЕНЕРНОЙ И ТРАНСПОРТНОЙ ИНФРАСТРУКТУРЫ
- ПРИДОРОЖНЫЕ ПОЛОСЫ АВТОМОБИЛЬНЫХ ДОРОГ
- ОХРАННЫЕ ЗОНЫ ЛИНИЙ СВЯЗИ
- ОХРАННЫЕ ЗОНЫ ЛИНИЙ ЭЛЕКТРОПЕРЕДАЧИ

САНИТАРНО-ЗАЩИТНЫЕ ЗОНЫ И РАЗРЫВЫ
- САНИТАРНО-ЗАЩИТНЫЕ ЗОНЫ РЕКОМЕНДУЕМЫЕ СаН ПиН 2.2.1./2.1.1.1.1200-03 (изм)

ОХРАННЫЕ ЗОНЫ ВОДНЫХ ОБЪЕКТОВ
- ВОДООХРАННЫЕ ЗОНЫ
- ПРИБРЕЖНО-ЗАЩИТНЫЕ ПОЛОСЫ
- БЕРЕГОВЫЕ ПОЛОСЫ

ПОЛЕЗНЫЕ ИСКОПАЕМЫЕ

МЕСТОРОЖДЕНИЯ
- ГЛИНЫ

ОБЪЕКТЫ КАПИТАЛЬНОГО СТРОИТЕЛЬСТВА

СУЩЕСТВ.	ПРОЕКТИР.	
		СОЦИАЛЬНАЯ ИНФРАСТРУКТУРА
		КАФЕ
		МАГАЗИНЫ
		ОБЪЕКТЫ ИНЖЕНЕРНОЙ И ТРАСПОРТНОЙ ИНФРАСТРУКТУРЫ
		ЭЛЕКТРОСНАБЖЕНИЕ
		ВОЗДУШНЫЕ ЛИНИИ ЭЛЕКТРОПЕРЕДАЧИ, ВЛ-110кВ
		ВОЗДУШНЫЕ ЛИНИИ ЭЛЕКТРОПЕРЕДАЧИ, ВЛ-10кВ
		ВОЗДУШНЫЕ ЛИНИИ ЭЛЕКТРОПЕРЕДАЧИ, ВЛ-0,4кВ
		СВЯЗЬ
		ЛИНИИ СВЯЗИ
		ТРАНСПОРТ
		АВТОЗАПРАВОЧНЫЕ СТАНЦИИ
		ИНЖЕНЕРНАЯ ПОДГОТОВКА ТЕРРИТОРИИ
		ВОДОПРОПУСКНЫЕ ТРУБЫ
		САНИТАРНАЯ ОЧИСТКА ТЕРРИТОРИИ
		КЛАДБИЩА

Изм.	Кол.уч.	Лист	№ док.	Подпись	Дата	15-28-ППЛ-ОЧП - карта 1			
						ПРОЕКТ ПЛАНИРОВКИ И ПРОЕКТ МЕЖЕВАНИЯ «РЕКОНСТРУКЦИЯ АВТОМОБИЛЬНОЙ ДОРОГИ ИРКУТСК-ОСА-УСТЬ-УДА НА УЧАСТКЕ КМ 160 – КМ 215 В ОСИНСКОМ РАЙОНЕ, УСТЬ-УДИНСКОМ РАЙОНЕ ИРКУТСКОЙ ОБЛАСТИ» («РЕКОНСТРУКЦИЯ АВТОМОБИЛЬНОЙ ДОРОГИ ИРКУТСК-ОСА-УСТЬ-УДА НА УЧАСТКЕ КМ 160 – КМ 215 В ОСИНСКОМ РАЙОНЕ ИРКУТСКОЙ ОБЛАСТИ»)
ГАП		Хотулева В.А.			12.15	ОСНОВНАЯ ЧАСТЬ ПРОЕКТА, ПОДЛЕЖАЩАЯ УТВЕРЖДЕНИЮ	Стадия	Лист	Листов
Нормоконтр.		Петрова Е.В.			12.15			14	46
						ЧЕРТЕЖ ПЛАНИРОВКИ ТЕРРИТОРИИ. КРАСНЫЕ ЛИНИИ. ЛИНИИ, ОБОЗНАЧАЮЩИЕ ДОРОГИ, УЛИЦЫ, ПРОЕЗДЫ, ЛИНИИ СВЯЗИ, ОБЪЕКТЫ ИНЖЕНЕРНОЙ И ТРАНСПОРТНОЙ ИНФРАСТРУКТУР, ПРОХОДЫ К ВОДНЫМ ОБЪЕКТАМ ОБЩЕГО ПОЛЬЗОВАНИЯ И ИХ БЕРЕГОВЫМ ПОЛОСАМ. ГРАНИЦЫ ЗОН ПЛАНИРУЕМОГО РАЗМЕЩЕНИЯ ОБЪЕКТОВ КОММУНАЛЬНО-БЫТОВОГО НАЗНАЧЕНИЯ. ГРАНИЦЫ ЗОН ПЛАНИРУЕМОГО РАЗМЕЩЕНИЯ ОБЪЕКТОВ РЕГИОНАЛЬНОГО ЗНАЧЕНИЯ М 1:2 000, УЧАСТОК ПК 167 - ПК 180	ООО Градостроительная мастерская "Линия"		

ПРОЕКТ ПЛАНИРОВКИ И ПРОЕКТ МЕЖЕВАНИЯ РЕКОНСТРУКЦИЯ АВТОМОБИЛЬНОЙ ДОРОГИ ИРКУТСК-ОСА-УСТЬ-УДА НА УЧАСТКЕ КМ 160 – КМ 215 В ОСИНСКОМ РАЙОНЕ, УСТЬ-УДИНСКОМ РАЙОНЕ ИРКУТСКОЙ ОБЛАСТИ» («РЕКОНСТРУКЦИЯ АВТОМОБИЛЬНОЙ ДОРОГИ ИРКУТСК-ОСА-УСТЬ-УДА НА УЧАСТКЕ КМ 160 – КМ 215 В ОСИНСКОМ РАЙОНЕ ИРКУТСКОЙ ОБЛАСТИ»)

ЧЕРТЕЖ ПЛАНИРОВКИ ТЕРРИТОРИИ. КРАСНЫЕ ЛИНИИ. ЛИНИИ, ОБОЗНАЧАЮЩИЕ ДОРОГИ, УЛИЦЫ, ПРОЕЗДЫ, ЛИНИИ СВЯЗИ, ОБЪЕКТЫ ИНЖЕНЕРНОЙ И ТРАНСПОРТНОЙ ИНФРАСТРУКТУР, ПРОХОДЫ К ВОДНЫМ ОБЪЕКТАМ ОБЩЕГО ПОЛЬЗОВАНИЯ И ИХ БЕРЕГОВЫМ ПОЛОСАМ. ГРАНИЦЫ ЗОН ПЛАНИРУЕМОГО РАЗМЕЩЕНИЯ ОБЪЕКТОВ КОММУНАЛЬНО-БЫТОВОГО НАЗНАЧЕНИЯ. ГРАНИЦЫ ЗОН ПЛАНИРУЕМОГО РАЗМЕЩЕНИЯ ОБЪЕКТОВ РЕГИОНАЛЬНОГО ЗНАЧЕНИЯ М 1:2 000, УЧАСТОК ПК 181 - ПК 193

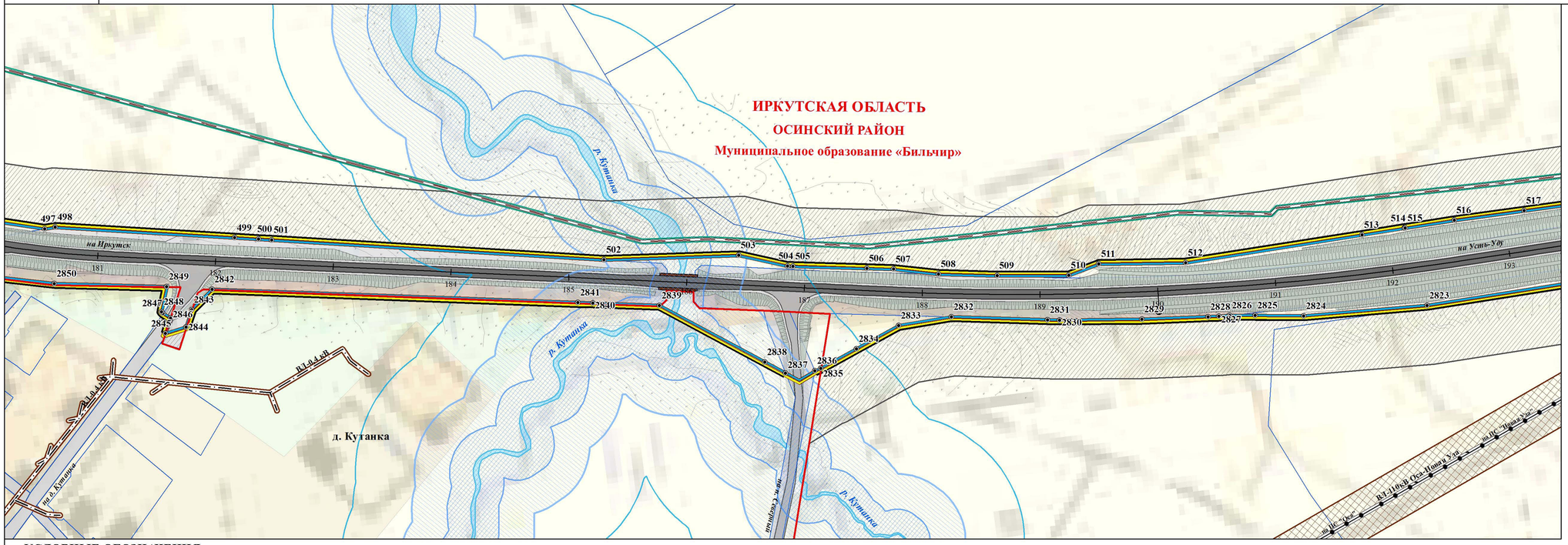

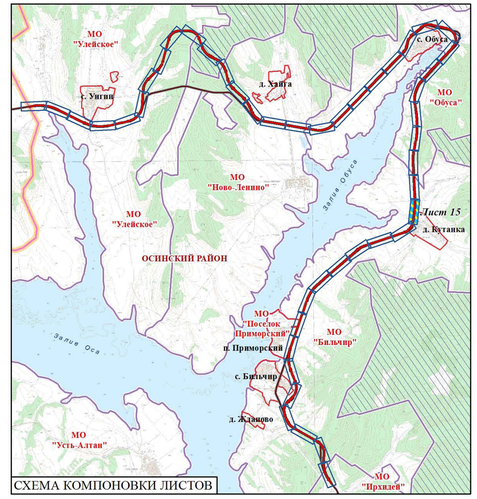

УСЛОВНЫЕ ОБОЗНАЧЕНИЯ

ТЕРРИТОРИАЛЬНОЕ УСТРОЙСТВО
- ГРАНИЦЫ МУНИЦИПАЛЬНЫХ РАЙОНОВ
- ГРАНИЦЫ МУНИЦИПАЛЬНЫХ ОБРАЗОВАНИЙ
- ГРАНИЦЫ НАСЕЛЕННЫХ ПУНКТОВ
- ГРАНИЦЫ МЕЖСЕЛЕННЫХ ТЕРРИТОРИЙ

ОБЪЕКТЫ НЕДВИЖИМОСТИ

ГРАНИЦЫ ЗЕМЕЛЬНЫХ УЧАСТКОВ
- СВЕДЕНИЯ О ЗЕМЕЛЬНЫХ УЧАСТКАХ, ЗАНЕСЕННЫХ В ГОСУДАРСТВЕННЫЙ КАДАСТР НЕДВИЖИМОСТИ

ИСПОЛЬЗОВАНИЕ ТЕРРИТОРИИ

ЖИЛЫЕ ТЕРРИТОРИИ
- ТЕРРИТОРИИ ЗАСТРОЙКИ ИНДИВИДУАЛЬНЫМИ ЖИЛЫМИ ДОМАМИ

ОБЩЕСТВЕННО-ДЕЛОВЫЕ ТЕРРИТОРИИ
- ТЕРРИТОРИИ ДЕЛОВОГО, ОБЩЕСТВЕННОГО И КОММЕРЧЕСКОГО НАЗНАЧЕНИЯ

ТЕРРИТОРИИ РЕКРЕАЦИОННОГО НАЗНАЧЕНИЯ
- ТЕРРИТОРИИ ЛЕСОВ
- ТЕРРИТОРИИ ПРИРОДНОГО ЛАНДШАФТА
- ТЕРРИТОРИИ ВОДНЫХ ОБЪЕКТОВ
- ЗАБОЛОЧЕННЫЕ ТЕРРИТОРИИ

ТЕРРИТОРИИ СЕЛЬСКОХОЗЯЙСТВЕННОГО ИСПОЛЬЗОВАНИЯ
- ТЕРРИТОРИИ СЕЛЬСКОХОЗЯЙСТВЕННЫХ УГОДИЙ
- ПРОЧИЕ ТЕРРИТОРИИ СЕЛЬСКОХОЗЯЙСТВЕННОГО ИСПОЛЬЗОВАНИЯ

ТЕРРИТОРИИ ИНЖЕНЕРНОЙ И ТРАНСПОРТНОЙ ИНФРАСТРУКТУРЫ
- ТЕРРИТОРИИ ОБЪЕКТОВ ТРАНСПОРТНОЙ ИНФРАСТРУКТУРЫ
- ТЕРРИТОРИИ ОБЪЕКТОВ ИНЖЕНЕРНОЙ ИНФРАСТРУКТУРЫ

ТЕРРИТОРИИ СПЕЦИАЛЬНОГО НАЗНАЧЕНИЯ
- ТЕРРИТОРИИ КЛАДБИЩ

ПРОИЗВОДСТВЕННЫЕ ТЕРРИТОРИИ
- ТЕРРИТОРИИ ПРОМЫШЛЕННЫХ ОБЪЕКТОВ IV,V КЛАССА ОПАСНОСТИ

ЛИНИИ РЕГУЛИРОВАНИЯ
- УСТАНАВЛИВАЕМЫЕ КРАСНЫЕ ЛИНИИ
- КОНЦЕВЫЕ И ПОВОРОТНЫЕ ТОЧКИ КРАСНЫХ ЛИНИЙ

ЛИНИИ, ОБОЗНАЧАЮЩИЕ ДОРОГИ, УЛИЦЫ, ПРОЕЗДЫ, ОБЪЕКТЫ ТРАНСПОРТНОЙ ИНФРАСТРУКТУРЫ

АВТОМОБИЛЬНЫЙ ТРАНСПОРТ
- АВТОМОБИЛЬНЫЕ ДОРОГИ РЕГИОНАЛЬНОГО ЗНАЧЕНИЯ
- АВТОМОБИЛЬНЫЕ ДОРОГИ ПРОЧИЕ
- УЛИЧНО-ДОРОЖНАЯ СЕТЬ

ТРАНСПОРТНЫЕ СООРУЖЕНИЯ
- МОСТЫ
- ОБОЧИНА
- НАСЫПЬ

ГРАНИЦЫ ЗОН ПЛАНИРУЕМОГО РАЗМЕЩЕНИЯ ОБЪЕКТОВ КАПИТАЛЬНОГО СТРОИТЕЛЬСТВА
- РЕГИОНАЛЬНОГО ЗНАЧЕНИЯ

ГРАНИЦЫ ЗОН ПЛАНИРУЕМОГО РАЗМЕЩЕНИЯ ОБЪЕКТОВ СОЦИАЛЬНО-КУЛЬТУРНОГО И КОММУНАЛЬНО-БЫТОВОГО СТРОИТЕЛЬСТВА
- ТРАНСПОРТНОЙ ИНФРАСТРУКТУРЫ

ПЛАНИРОВОЧНЫЕ ОГРАНИЧЕНИЯ

ГРАНИЦЫ ЗОН С ОСОБЫМИ УСЛОВИЯМИ ИСПОЛЬЗОВАНИЯ ТЕРРИТОРИИ

ОХРАННЫЕ ЗОНЫ ОБЪЕКТОВ ИНЖЕНЕРНОЙ И ТРАНСПОРТНОЙ ИНФРАСТРУКТУРЫ
- ПРИДОРОЖНЫЕ ПОЛОСЫ АВТОМОБИЛЬНЫХ ДОРОГ
- ОХРАННЫЕ ЗОНЫ ЛИНИЙ СВЯЗИ
- ОХРАННЫЕ ЗОНЫ ЛИНИЙ ЭЛЕКТРОПЕРЕДАЧИ

САНИТАРНО-ЗАЩИТНЫЕ ЗОНЫ И РАЗРЫВЫ
- САНИТАРНО-ЗАЩИТНЫЕ ЗОНЫ РЕКОМЕНДУЕМЫЕ СаН ПиН 2.2.1./2.1.1.1.1200-03 (изм)

ОХРАННЫЕ ЗОНЫ ВОДНЫХ ОБЪЕКТОВ
- ВОДООХРАННЫЕ ЗОНЫ
- ПРИБРЕЖНО-ЗАЩИТНЫЕ ПОЛОСЫ
- БЕРЕГОВЫЕ ПОЛОСЫ

ПОЛЕЗНЫЕ ИСКОПАЕМЫЕ

МЕСТОРОЖДЕНИЯ
- ГЛИНЫ

ОБЪЕКТЫ КАПИТАЛЬНОГО СТРОИТЕЛЬСТВА

СУЩЕСТВ.	ПРОЕКТИР.	
		СОЦИАЛЬНАЯ ИНФРАСТРУКТУРА
		КАФЕ
		МАГАЗИНЫ

ОБЪЕКТЫ ИНЖЕНЕРНОЙ И ТРАСПОРТНОЙ ИНФРАСТРУКТУРЫ

ЭЛЕКТРОСНАБЖЕНИЕ
- ВОЗДУШНЫЕ ЛИНИИ ЭЛЕКТРОПЕРЕДАЧИ, ВЛ-110кВ
- ВОЗДУШНЫЕ ЛИНИИ ЭЛЕКТРОПЕРЕДАЧИ, ВЛ-10кВ
- ВОЗДУШНЫЕ ЛИНИИ ЭЛЕКТРОПЕРЕДАЧИ, ВЛ-0,4кВ

СВЯЗЬ
- ЛИНИИ СВЯЗИ

ТРАНСПОРТ
- АВТОЗАПРАВОЧНЫЕ СТАНЦИИ

ИНЖЕНЕРНАЯ ПОДГОТОВКА ТЕРРИТОРИИ
- ВОДОПРОПУСКНЫЕ ТРУБЫ

САНИТАРНАЯ ОЧИСТКА ТЕРРИТОРИИ
- КЛАДБИЩА

						15-28-ППЛ-ОЧП - карта 1	
						ПРОЕКТ ПЛАНИРОВКИ И ПРОЕКТ МЕЖЕВАНИЯ «РЕКОНСТРУКЦИЯ АВТОМОБИЛЬНОЙ ДОРОГИ ИРКУТСК-ОСА-УСТЬ-УДА НА УЧАСТКЕ КМ 160 – КМ 215 В ОСИНСКОМ РАЙОНЕ, УСТЬ-УДИНСКОМ РАЙОНЕ ИРКУТСКОЙ ОБЛАСТИ» («РЕКОНСТРУКЦИЯ АВТОМОБИЛЬНОЙ ДОРОГИ ИРКУТСК-ОСА-УСТЬ-УДА НА УЧАСТКЕ КМ 160 – КМ 215 В ОСИНСКОМ РАЙОНЕ ИРКУТСКОЙ ОБЛАСТИ»)		
Изм.	Кол.уч.	Лист	№ док.	Подпись	Дата		
ГАП		Хотулева В.А.			12.15	ОСНОВНАЯ ЧАСТЬ ПРОЕКТА. ПОДЛЕЖАЩАЯ УТВЕРЖДЕНИЮ	Стадия: — / Лист: 15 / Листов: 46
Нормоконтр.		Петрова Е.В.			12.15		
						ЧЕРТЕЖ ПЛАНИРОВКИ ТЕРРИТОРИИ. КРАСНЫЕ ЛИНИИ. ЛИНИИ, ОБОЗНАЧАЮЩИЕ ДОРОГИ, УЛИЦЫ, ПРОЕЗДЫ, ЛИНИИ СВЯЗИ, ОБЪЕКТЫ ИНЖЕНЕРНОЙ И ТРАНСПОРТНОЙ ИНФРАСТРУКТУР, ПРОХОДЫ К ВОДНЫМ ОБЪЕКТАМ ОБЩЕГО ПОЛЬЗОВАНИЯ И ИХ БЕРЕГОВЫМ ПОЛОСАМ. ГРАНИЦЫ ЗОН ПЛАНИРУЕМОГО РАЗМЕЩЕНИЯ ОБЪЕКТОВ КОММУНАЛЬНО-БЫТОВОГО НАЗНАЧЕНИЯ. ГРАНИЦЫ ЗОН ПЛАНИРУЕМОГО РАЗМЕЩЕНИЯ ОБЪЕКТОВ РЕГИОНАЛЬНОГО ЗНАЧЕНИЯ М 1:2 000. УЧАСТОК ПК 181 - ПК 193.	ООО Градостроительная мастерская "Линия"

ПРОЕКТ ПЛАНИРОВКИ И ПРОЕКТ МЕЖЕВАНИЯ РЕКОНСТРУКЦИЯ АВТОМОБИЛЬНОЙ ДОРОГИ ИРКУТСК-ОСА-УСТЬ-УДА НА УЧАСТКЕ КМ 160 – КМ 215 В ОСИНСКОМ РАЙОНЕ, УСТЬ-УДИНСКОМ РАЙОНЕ ИРКУТСКОЙ ОБЛАСТИ» («РЕКОНСТРУКЦИЯ АВТОМОБИЛЬНОЙ ДОРОГИ ИРКУТСК-ОСА-УСТЬ-УДА НА УЧАСТКЕ КМ 160 – КМ 215 В ОСИНСКОМ РАЙОНЕ ИРКУТСКОЙ ОБЛАСТИ»)

ЧЕРТЕЖ ПЛАНИРОВКИ ТЕРРИТОРИИ. КРАСНЫЕ ЛИНИИ. ЛИНИИ, ОБОЗНАЧАЮЩИЕ ДОРОГИ, УЛИЦЫ, ПРОЕЗДЫ, ЛИНИИ СВЯЗИ, ОБЪЕКТЫ ИНЖЕНЕРНОЙ И ТРАНСПОРТНОЙ ИНФРАСТРУКТУР, ПРОХОДЫ К ВОДНЫМ ОБЪЕКТАМ ОБЩЕГО ПОЛЬЗОВАНИЯ И ИХ БЕРЕГОВЫМ ПОЛОСАМ. ГРАНИЦЫ ЗОН ПЛАНИРУЕМОГО РАЗМЕЩЕНИЯ ОБЪЕКТОВ КОММУНАЛЬНО-БЫТОВОГО НАЗНАЧЕНИЯ. ГРАНИЦЫ ЗОН ПЛАНИРУЕМОГО РАЗМЕЩЕНИЯ ОБЪЕКТОВ РЕГИОНАЛЬНОГО ЗНАЧЕНИЯ М 1:2 000, УЧАСТОК ПК 193 - ПК 206

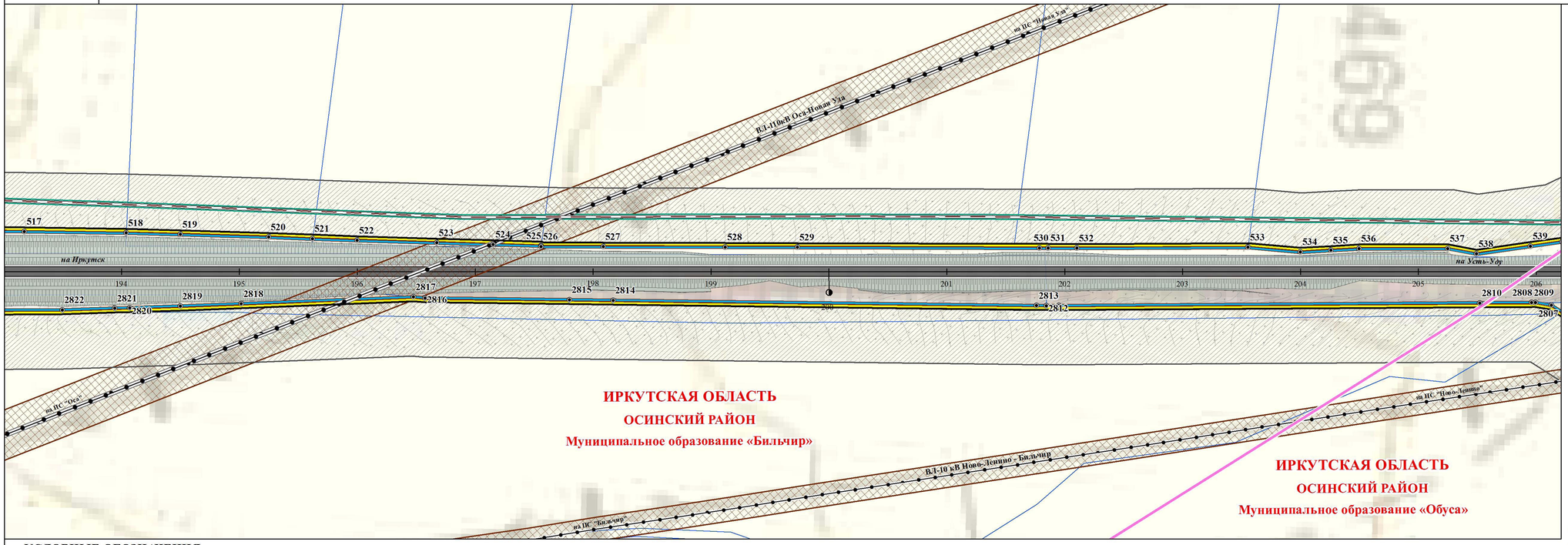

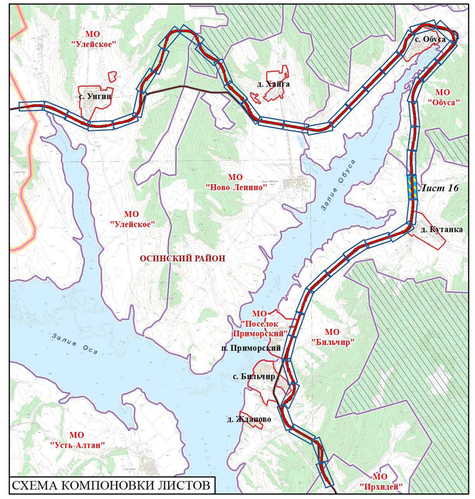

УСЛОВНЫЕ ОБОЗНАЧЕНИЯ

ТЕРРИТОРИАЛЬНОЕ УСТРОЙСТВО
- ГРАНИЦЫ МУНИЦИПАЛЬНЫХ РАЙОНОВ
- ГРАНИЦЫ МУНИЦИПАЛЬНЫХ ОБРАЗОВАНИЙ
- ГРАНИЦЫ НАСЕЛЕННЫХ ПУНКТОВ
- ГРАНИЦЫ МЕЖСЕЛЕННЫХ ТЕРРИТОРИЙ

ОБЪЕКТЫ НЕДВИЖИМОСТИ

ГРАНИЦЫ ЗЕМЕЛЬНЫХ УЧАСТКОВ
- СВЕДЕНИЯ О ЗЕМЕЛЬНЫХ УЧАСТКАХ, ЗАНЕСЕННЫХ В ГОСУДАРСТВЕННЫЙ КАДАСТР НЕДВИЖИМОСТИ

ИСПОЛЬЗОВАНИЕ ТЕРРИТОРИИ

ЖИЛЫЕ ТЕРРИТОРИИ
- ТЕРРИТОРИИ ЗАСТРОЙКИ ИНДИВИДУАЛЬНЫМИ ЖИЛЫМИ ДОМАМИ

ОБЩЕСТВЕННО-ДЕЛОВЫЕ ТЕРРИТОРИИ
- ТЕРРИТОРИИ ДЕЛОВОГО, ОБЩЕСТВЕННОГО И КОММЕРЧЕСКОГО НАЗНАЧЕНИЯ

ТЕРРИТОРИИ РЕКРЕАЦИОННОГО НАЗНАЧЕНИЯ
- ТЕРРИТОРИИ ЛЕСОВ
- ТЕРРИТОРИИ ПРИРОДНОГО ЛАНДШАФТА
- ТЕРРИТОРИИ ВОДНЫХ ОБЪЕКТОВ
- ЗАБОЛОЧЕННЫЕ ТЕРРИТОРИИ

ТЕРРИТОРИИ СЕЛЬСКОХОЗЯЙСТВЕННОГО ИСПОЛЬЗОВАНИЯ
- ТЕРРИТОРИИ СЕЛЬСКОХОЗЯЙСТВЕННЫХ УГОДИЙ
- ПРОЧИЕ ТЕРРИТОРИИ СЕЛЬСКОХОЗЯЙСТВЕННОГО ИСПОЛЬЗОВАНИЯ

ТЕРРИТОРИИ ИНЖЕНЕРНОЙ И ТРАНСПОРТНОЙ ИНФРАСТРУКТУРЫ
- ТЕРРИТОРИИ ОБЪЕКТОВ ТРАНСПОРТНОЙ ИНФРАСТРУКТУРЫ
- ТЕРРИТОРИИ ОБЪЕКТОВ ИНЖЕНЕРНОЙ ИНФРАСТРУКТУРЫ

ТЕРРИТОРИИ СПЕЦИАЛЬНОГО НАЗНАЧЕНИЯ
- ТЕРРИТОРИИ КЛАДБИЩ

ПРОИЗВОДСТВЕННЫЕ ТЕРРИТОРИИ
- ТЕРРИТОРИИ ПРОМЫШЛЕННЫХ ОБЪЕКТОВ IV,V КЛАССА ОПАСНОСТИ

ЛИНИИ РЕГУЛИРОВАНИЯ
- УСТАНАВЛИВАЕМЫЕ КРАСНЫЕ ЛИНИИ
- КОНЦЕВЫЕ И ПОВОРОТНЫЕ ТОЧКИ КРАСНЫХ ЛИНИЙ

ЛИНИИ, ОБОЗНАЧАЮЩИЕ ДОРОГИ, УЛИЦЫ, ПРОЕЗДЫ, ОБЪЕКТЫ ТРАНСПОРТНОЙ ИНФРАСТРУКТУРЫ

АВТОМОБИЛЬНЫЙ ТРАНСПОРТ
- АВТОМОБИЛЬНЫЕ ДОРОГИ РЕГИОНАЛЬНОГО ЗНАЧЕНИЯ
- АВТОМОБИЛЬНЫЕ ДОРОГИ ПРОЧИЕ
- УЛИЧНО-ДОРОЖНАЯ СЕТЬ

ТРАНСПОРТНЫЕ СООРУЖЕНИЯ
- МОСТЫ
- ОБОЧИНА
- НАСЫПЬ

ГРАНИЦЫ ЗОН ПЛАНИРУЕМОГО РАЗМЕЩЕНИЯ ОБЪЕКТОВ КАПИТАЛЬНОГО СТРОИТЕЛЬСТВА
- РЕГИОНАЛЬНОГО ЗНАЧЕНИЯ

ГРАНИЦЫ ЗОН ПЛАНИРУЕМОГО РАЗМЕЩЕНИЯ ОБЪЕКТОВ СОЦИАЛЬНО-КУЛЬТУРНОГО И КОММУНАЛЬНО-БЫТОВОГО СТРОИТЕЛЬСТВА
- ТРАНСПОРТНОЙ ИНФРАСТРУКТУРЫ

ПЛАНИРОВОЧНЫЕ ОГРАНИЧЕНИЯ

ГРАНИЦЫ ЗОН С ОСОБЫМИ УСЛОВИЯМИ ИСПОЛЬЗОВАНИЯ ТЕРРИТОРИИ

ОХРАННЫЕ ЗОНЫ ОБЪЕКТОВ ИНЖЕНЕРНОЙ И ТРАНСПОРТНОЙ ИНФРАСТРУКТУРЫ
- ПРИДОРОЖНЫЕ ПОЛОСЫ АВТОМОБИЛЬНЫХ ДОРОГ
- ОХРАННЫЕ ЗОНЫ ЛИНИЙ СВЯЗИ
- ОХРАННЫЕ ЗОНЫ ЛИНИЙ ЭЛЕКТРОПЕРЕДАЧИ

САНИТАРНО-ЗАЩИТНЫЕ ЗОНЫ И РАЗРЫВЫ
- САНИТАРНО-ЗАЩИТНЫЕ ЗОНЫ РЕКОМЕНДУЕМЫЕ СаН ПиН 2.2.1./2.1.1.1.1200-03 (изм)

ОХРАННЫЕ ЗОНЫ ВОДНЫХ ОБЪЕКТОВ
- ВОДООХРАННЫЕ ЗОНЫ
- ПРИБРЕЖНО-ЗАЩИТНЫЕ ПОЛОСЫ
- БЕРЕГОВЫЕ ПОЛОСЫ

ПОЛЕЗНЫЕ ИСКОПАЕМЫЕ

МЕСТОРОЖДЕНИЯ
- ГЛИНЫ

ОБЪЕКТЫ КАПИТАЛЬНОГО СТРОИТЕЛЬСТВА

СУЩЕСТВ.	ПРОЕКТИР.	
		СОЦИАЛЬНАЯ ИНФРАСТРУКТУРА
		КАФЕ
		МАГАЗИНЫ
		ОБЪЕКТЫ ИНЖЕНЕРНОЙ И ТРАСПОРТНОЙ ИНФРАСТРУКТУРЫ
		ЭЛЕКТРОСНАБЖЕНИЕ
		ВОЗДУШНЫЕ ЛИНИИ ЭЛЕКТРОПЕРЕДАЧИ, ВЛ-110кВ
		ВОЗДУШНЫЕ ЛИНИИ ЭЛЕКТРОПЕРЕДАЧИ, ВЛ-10кВ
		ВОЗДУШНЫЕ ЛИНИИ ЭЛЕКТРОПЕРЕДАЧИ, ВЛ-0,4кВ
		СВЯЗЬ
		ЛИНИИ СВЯЗИ
		ТРАНСПОРТ
		АВТОЗАПРАВОЧНЫЕ СТАНЦИИ
		ИНЖЕНЕРНАЯ ПОДГОТОВКА ТЕРРИТОРИИ
		ВОДОПРОПУСКНЫЕ ТРУБЫ
		САНИТАРНАЯ ОЧИСТКА ТЕРРИТОРИИ
		КЛАДБИЩА

Изм.	Кол.уч.	Лист	№ док.	Подпись	Дата	15-28-ППЛ-ОЧП - карта 1			
						ПРОЕКТ ПЛАНИРОВКИ И ПРОЕКТ МЕЖЕВАНИЯ «РЕКОНСТРУКЦИЯ АВТОМОБИЛЬНОЙ ДОРОГИ ИРКУТСК-ОСА-УСТЬ-УДА НА УЧАСТКЕ КМ 160 – КМ 215 В ОСИНСКОМ РАЙОНЕ, УСТЬ-УДИНСКОМ РАЙОНЕ ИРКУТСКОЙ ОБЛАСТИ» («РЕКОНСТРУКЦИЯ АВТОМОБИЛЬНОЙ ДОРОГИ ИРКУТСК-ОСА-УСТЬ-УДА НА УЧАСТКЕ КМ 160 – КМ 215 В ОСИНСКОМ РАЙОНЕ ИРКУТСКОЙ ОБЛАСТИ»)			
ГАП		Хотулева В.А.			12.15		Стадия	Лист	Листов
Нормоконтр.		Петрова Е.В.			12.15	ОСНОВНАЯ ЧАСТЬ ПРОЕКТА, ПОДЛЕЖАЩАЯ УТВЕРЖДЕНИЮ		16	46
						ЧЕРТЕЖ ПЛАНИРОВКИ ТЕРРИТОРИИ. КРАСНЫЕ ЛИНИИ. ЛИНИИ, ОБОЗНАЧАЮЩИЕ ДОРОГИ, УЛИЦЫ, ПРОЕЗДЫ, ЛИНИИ СВЯЗИ, ОБЪЕКТЫ ИНЖЕНЕРНОЙ И ТРАНСПОРТНОЙ ИНФРАСТРУКТУР, ПРОХОДЫ К ВОДНЫМ ОБЪЕКТАМ ОБЩЕГО ПОЛЬЗОВАНИЯ И ИХ БЕРЕГОВЫМ ПОЛОСАМ. ГРАНИЦЫ ЗОН ПЛАНИРУЕМОГО РАЗМЕЩЕНИЯ ОБЪЕКТОВ КОММУНАЛЬНО-БЫТОВОГО НАЗНАЧЕНИЯ. ГРАНИЦЫ ЗОН ПЛАНИРУЕМОГО РАЗМЕЩЕНИЯ ОБЪЕКТОВ РЕГИОНАЛЬНОГО ЗНАЧЕНИЯ М 1:2 000, УЧАСТОК ПК 193 - ПК 206	ООО Градостроительная мастерская "Линия"		

ПРОЕКТ ПЛАНИРОВКИ И ПРОЕКТ МЕЖЕВАНИЯ РЕКОНСТРУКЦИЯ АВТОМОБИЛЬНОЙ ДОРОГИ ИРКУТСК-ОСА-УСТЬ-УДА НА УЧАСТКЕ КМ 160 – КМ 215 В ОСИНСКОМ РАЙОНЕ, УСТЬ-УДИНСКОМ РАЙОНЕ ИРКУТСКОЙ ОБЛАСТИ» («РЕКОНСТРУКЦИЯ АВТОМОБИЛЬНОЙ ДОРОГИ ИРКУТСК-ОСА-УСТЬ-УДА НА УЧАСТКЕ КМ 160 – КМ 215 В ОСИНСКОМ РАЙОНЕ ИРКУТСКОЙ ОБЛАСТИ»)

ЧЕРТЕЖ ПЛАНИРОВКИ ТЕРРИТОРИИ. КРАСНЫЕ ЛИНИИ. ЛИНИИ, ОБОЗНАЧАЮЩИЕ ДОРОГИ, УЛИЦЫ, ПРОЕЗДЫ, ЛИНИИ СВЯЗИ, ОБЪЕКТЫ ИНЖЕНЕРНОЙ И ТРАНСПОРТНОЙ ИНФРАСТРУКТУР, ПРОХОДЫ К ВОДНЫМ ОБЪЕКТАМ ОБЩЕГО ПОЛЬЗОВАНИЯ И ИХ БЕРЕГОВЫМ ПОЛОСАМ. ГРАНИЦЫ ЗОН ПЛАНИРУЕМОГО РАЗМЕЩЕНИЯ ОБЪЕКТОВ КОММУНАЛЬНО-БЫТОВОГО НАЗНАЧЕНИЯ. ГРАНИЦЫ ЗОН ПЛАНИРУЕМОГО РАЗМЕЩЕНИЯ ОБЪЕКТОВ РЕГИОНАЛЬНОГО ЗНАЧЕНИЯ М 1:2 000, УЧАСТОК ПК 206 - ПК 219

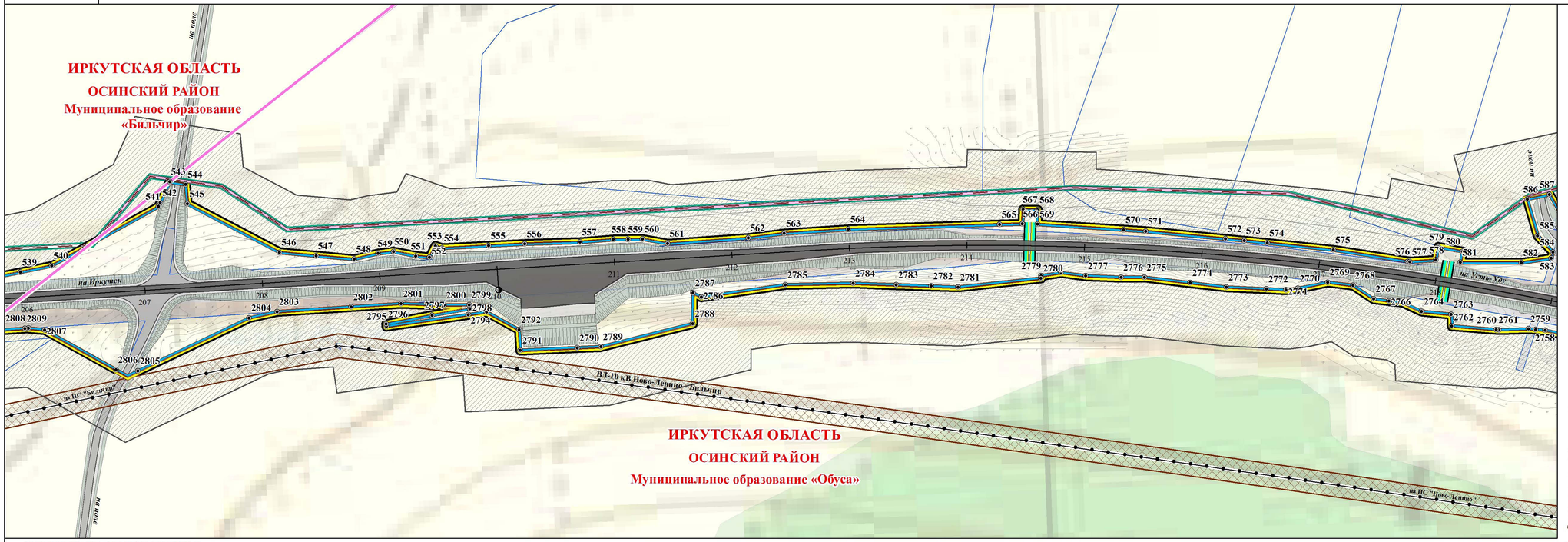

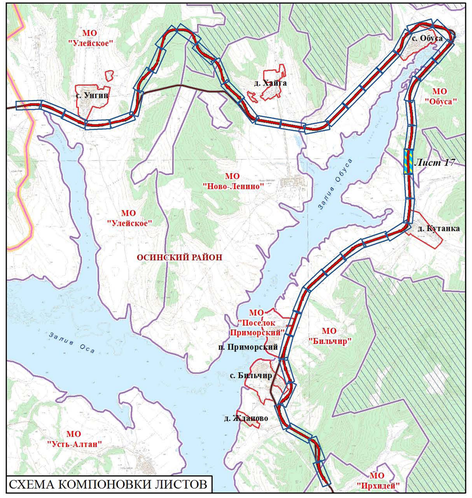

УСЛОВНЫЕ ОБОЗНАЧЕНИЯ

ТЕРРИТОРИАЛЬНОЕ УСТРОЙСТВО
- ГРАНИЦЫ МУНИЦИПАЛЬНЫХ РАЙОНОВ
- ГРАНИЦЫ МУНИЦИПАЛЬНЫХ ОБРАЗОВАНИЙ
- ГРАНИЦЫ НАСЕЛЕННЫХ ПУНКТОВ
- ГРАНИЦЫ МЕЖСЕЛЕННЫХ ТЕРРИТОРИЙ

ОБЪЕКТЫ НЕДВИЖИМОСТИ

ГРАНИЦЫ ЗЕМЕЛЬНЫХ УЧАСТКОВ
- СВЕДЕНИЯ О ЗЕМЕЛЬНЫХ УЧАСТКАХ, ЗАНЕСЕННЫХ В ГОСУДАРСТВЕННЫЙ КАДАСТР НЕДВИЖИМОСТИ

ИСПОЛЬЗОВАНИЕ ТЕРРИТОРИИ

ЖИЛЫЕ ТЕРРИТОРИИ
- ТЕРРИТОРИИ ЗАСТРОЙКИ ИНДИВИДУАЛЬНЫМИ ЖИЛЫМИ ДОМАМИ

ОБЩЕСТВЕННО-ДЕЛОВЫЕ ТЕРРИТОРИИ
- ТЕРРИТОРИИ ДЕЛОВОГО, ОБЩЕСТВЕННОГО И КОММЕРЧЕСКОГО НАЗНАЧЕНИЯ

ТЕРРИТОРИИ РЕКРЕАЦИОННОГО НАЗНАЧЕНИЯ
- ТЕРРИТОРИИ ЛЕСОВ
- ТЕРРИТОРИИ ПРИРОДНОГО ЛАНДШАФТА
- ТЕРРИТОРИИ ВОДНЫХ ОБЪЕКТОВ
- ЗАБОЛОЧЕННЫЕ ТЕРРИТОРИИ

ТЕРРИТОРИИ СЕЛЬСКОХОЗЯЙСТВЕННОГО ИСПОЛЬЗОВАНИЯ
- ТЕРРИТОРИИ СЕЛЬСКОХОЗЯЙСТВЕННЫХ УГОДИЙ
- ПРОЧИЕ ТЕРРИТОРИИ СЕЛЬСКОХОЗЯЙСТВЕННОГО ИСПОЛЬЗОВАНИЯ

ТЕРРИТОРИИ ИНЖЕНЕРНОЙ И ТРАНСПОРТНОЙ ИНФРАСТРУКТУРЫ
- ТЕРРИТОРИИ ОБЪЕКТОВ ТРАНСПОРТНОЙ ИНФРАСТРУКТУРЫ
- ТЕРРИТОРИИ ОБЪЕКТОВ ИНЖЕНЕРНОЙ ИНФРАСТРУКТУРЫ

ТЕРРИТОРИИ СПЕЦИАЛЬНОГО НАЗНАЧЕНИЯ
- ТЕРРИТОРИИ КЛАДБИЩ

ПРОИЗВОДСТВЕННЫЕ ТЕРРИТОРИИ
- ТЕРРИТОРИИ ПРОМЫШЛЕННЫХ ОБЪЕКТОВ IV,V КЛАССА ОПАСНОСТИ

ЛИНИИ РЕГУЛИРОВАНИЯ
- УСТАНАВЛИВАЕМЫЕ КРАСНЫЕ ЛИНИИ
- КОНЦЕВЫЕ И ПОВОРОТНЫЕ ТОЧКИ КРАСНЫХ ЛИНИЙ

ЛИНИИ, ОБОЗНАЧАЮЩИЕ ДОРОГИ, УЛИЦЫ, ПРОЕЗДЫ, ОБЪЕКТЫ ТРАНСПОРТНОЙ ИНФРАСТРУКТУРЫ

АВТОМОБИЛЬНЫЙ ТРАНСПОРТ
- АВТОМОБИЛЬНЫЕ ДОРОГИ РЕГИОНАЛЬНОГО ЗНАЧЕНИЯ
- АВТОМОБИЛЬНЫЕ ДОРОГИ ПРОЧИЕ
- УЛИЧНО-ДОРОЖНАЯ СЕТЬ

ТРАНСПОРТНЫЕ СООРУЖЕНИЯ
- МОСТЫ
- ОБОЧИНА
- НАСЫПЬ

ГРАНИЦЫ ЗОН ПЛАНИРУЕМОГО РАЗМЕЩЕНИЯ ОБЪЕКТОВ КАПИТАЛЬНОГО СТРОИТЕЛЬСТВА
- РЕГИОНАЛЬНОГО ЗНАЧЕНИЯ

ГРАНИЦЫ ЗОН ПЛАНИРУЕМОГО РАЗМЕЩЕНИЯ ОБЪЕКТОВ СОЦИАЛЬНО-КУЛЬТУРНОГО И КОММУНАЛЬНО-БЫТОВОГО СТРОИТЕЛЬСТВА
- ТРАНСПОРТНОЙ ИНФРАСТРУКТУРЫ

ПЛАНИРОВОЧНЫЕ ОГРАНИЧЕНИЯ

ГРАНИЦЫ ЗОН С ОСОБЫМИ УСЛОВИЯМИ ИСПОЛЬЗОВАНИЯ ТЕРРИТОРИИ

ОХРАННЫЕ ЗОНЫ ОБЪЕКТОВ ИНЖЕНЕРНОЙ И ТРАНСПОРТНОЙ ИНФРАСТРУКТУРЫ
- ПРИДОРОЖНЫЕ ПОЛОСЫ АВТОМОБИЛЬНЫХ ДОРОГ
- ОХРАННЫЕ ЗОНЫ ЛИНИЙ СВЯЗИ
- ОХРАННЫЕ ЗОНЫ ЛИНИЙ ЭЛЕКТРОПЕРЕДАЧИ

САНИТАРНО-ЗАЩИТНЫЕ ЗОНЫ И РАЗРЫВЫ
- САНИТАРНО-ЗАЩИТНЫЕ ЗОНЫ РЕКОМЕНДУЕМЫЕ СаН ПиН 2.2.1./2.1.1.1.1200-03 (изм)

ОХРАННЫЕ ЗОНЫ ВОДНЫХ ОБЪЕКТОВ
- ВОДООХРАННЫЕ ЗОНЫ
- ПРИБРЕЖНО-ЗАЩИТНЫЕ ПОЛОСЫ
- БЕРЕГОВЫЕ ПОЛОСЫ

ПОЛЕЗНЫЕ ИСКОПАЕМЫЕ

МЕСТОРОЖДЕНИЯ
- ГЛИНЫ

ОБЪЕКТЫ КАПИТАЛЬНОГО СТРОИТЕЛЬСТВА

СУЩЕСТВ. ПРОЕКТИР.

СОЦИАЛЬНАЯ ИНФРАСТРУКТУРА
- КАФЕ
- МАГАЗИНЫ

ОБЪЕКТЫ ИНЖЕНЕРНОЙ И ТРАСПОРТНОЙ ИНФРАСТРУКТУРЫ

ЭЛЕКТРОСНАБЖЕНИЕ
- ВОЗДУШНЫЕ ЛИНИИ ЭЛЕКТРОПЕРЕДАЧИ, ВЛ-110кВ
- ВОЗДУШНЫЕ ЛИНИИ ЭЛЕКТРОПЕРЕДАЧИ, ВЛ-10кВ
- ВОЗДУШНЫЕ ЛИНИИ ЭЛЕКТРОПЕРЕДАЧИ, ВЛ-0,4кВ

СВЯЗЬ
- ЛИНИИ СВЯЗИ

ТРАНСПОРТ
- АВТОЗАПРАВОЧНЫЕ СТАНЦИИ

ИНЖЕНЕРНАЯ ПОДГОТОВКА ТЕРРИТОРИИ
- ВОДОПРОПУСКНЫЕ ТРУБЫ

САНИТАРНАЯ ОЧИСТКА ТЕРРИТОРИИ
- КЛАДБИЩА

Изм.	Кол.уч.	Лист	№ док.	Подпись	Дата
ГАП		Хотулева В.А.			12.15
Нормоконтр.		Петрова Е.В.			12.15

15-28-ППЛ-ОЧП - карта 1

ПРОЕКТ ПЛАНИРОВКИ И ПРОЕКТ МЕЖЕВАНИЯ «РЕКОНСТРУКЦИЯ АВТОМОБИЛЬНОЙ ДОРОГИ ИРКУТСК-ОСА-УСТЬ-УДА НА УЧАСТКЕ КМ 160 – КМ 215 В ОСИНСКОМ РАЙОНЕ, УСТЬ-УДИНСКОМ РАЙОНЕ ИРКУТСКОЙ ОБЛАСТИ» («РЕКОНСТРУКЦИЯ АВТОМОБИЛЬНОЙ ДОРОГИ ИРКУТСК-ОСА-УСТЬ-УДА НА УЧАСТКЕ КМ 160 – КМ 215 В ОСИНСКОМ РАЙОНЕ ИРКУТСКОЙ ОБЛАСТИ»)

Стадия	Лист	Листов
	17	46

ОСНОВНАЯ ЧАСТЬ ПРОЕКТА, ПОДЛЕЖАЩАЯ УТВЕРЖДЕНИЮ

ЧЕРТЕЖ ПЛАНИРОВКИ ТЕРРИТОРИИ. КРАСНЫЕ ЛИНИИ. ЛИНИИ, ОБОЗНАЧАЮЩИЕ ДОРОГИ, УЛИЦЫ, ПРОЕЗДЫ, ЛИНИИ СВЯЗИ, ОБЪЕКТЫ ИНЖЕНЕРНОЙ И ТРАНСПОРТНОЙ ИНФРАСТРУКТУР, ПРОХОДЫ К ВОДНЫМ ОБЪЕКТАМ ОБЩЕГО ПОЛЬЗОВАНИЯ И ИХ БЕРЕГОВЫМ ПОЛОСАМ. ГРАНИЦЫ ЗОН ПЛАНИРУЕМОГО РАЗМЕЩЕНИЯ ОБЪЕКТОВ КОММУНАЛЬНО-БЫТОВОГО НАЗНАЧЕНИЯ. ГРАНИЦЫ ЗОН ПЛАНИРУЕМОГО РАЗМЕЩЕНИЯ ОБЪЕКТОВ РЕГИОНАЛЬНОГО ЗНАЧЕНИЯ М 1:2 000, УЧАСТОК ПК 206 - ПК 219

ООО Градостроительная мастерская "Линия"

ПРОЕКТ ПЛАНИРОВКИ И ПРОЕКТ МЕЖЕВАНИЯ РЕКОНСТРУКЦИЯ АВТОМОБИЛЬНОЙ ДОРОГИ ИРКУТСК-ОСА-УСТЬ-УДА НА УЧАСТКЕ КМ 160 – КМ 215 В ОСИНСКОМ РАЙОНЕ, УСТЬ-УДИНСКОМ РАЙОНЕ ИРКУТСКОЙ ОБЛАСТИ» («РЕКОНСТРУКЦИЯ АВТОМОБИЛЬНОЙ ДОРОГИ ИРКУТСК-ОСА-УСТЬ-УДА НА УЧАСТКЕ КМ 160 – КМ 215 В ОСИНСКОМ РАЙОНЕ ИРКУТСКОЙ ОБЛАСТИ»)

ЧЕРТЕЖ ПЛАНИРОВКИ ТЕРРИТОРИИ. КРАСНЫЕ ЛИНИИ. ЛИНИИ, ОБОЗНАЧАЮЩИЕ ДОРОГИ, УЛИЦЫ, ПРОЕЗДЫ, ЛИНИИ СВЯЗИ, ОБЪЕКТЫ ИНЖЕНЕРНОЙ И ТРАНСПОРТНОЙ ИНФРАСТРУКТУР, ПРОХОДЫ К ВОДНЫМ ОБЪЕКТАМ ОБЩЕГО ПОЛЬЗОВАНИЯ И ИХ БЕРЕГОВЫМ ПОЛОСАМ. ГРАНИЦЫ ЗОН ПЛАНИРУЕМОГО РАЗМЕЩЕНИЯ ОБЪЕКТОВ КОММУНАЛЬНО-БЫТОВОГО НАЗНАЧЕНИЯ. ГРАНИЦЫ ЗОН ПЛАНИРУЕМОГО РАЗМЕЩЕНИЯ ОБЪЕКТОВ РЕГИОНАЛЬНОГО ЗНАЧЕНИЯ М 1:2 000, УЧАСТОК ПК 219 - ПК 231

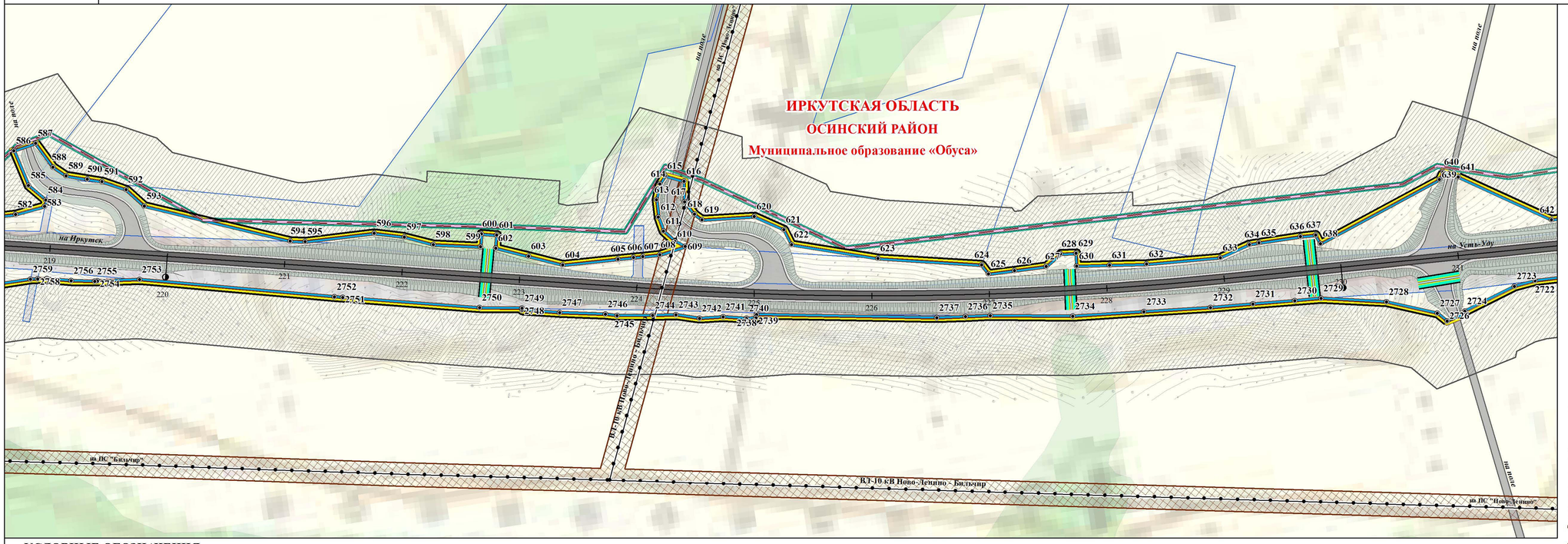

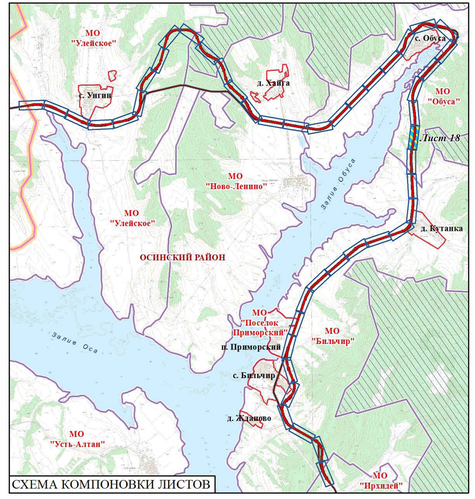

УСЛОВНЫЕ ОБОЗНАЧЕНИЯ

ТЕРРИТОРИАЛЬНОЕ УСТРОЙСТВО
- ГРАНИЦЫ МУНИЦИПАЛЬНЫХ РАЙОНОВ
- ГРАНИЦЫ МУНИЦИПАЛЬНЫХ ОБРАЗОВАНИЙ
- ГРАНИЦЫ НАСЕЛЕННЫХ ПУНКТОВ
- ГРАНИЦЫ МЕЖСЕЛЕННЫХ ТЕРРИТОРИЙ

ОБЪЕКТЫ НЕДВИЖИМОСТИ

ГРАНИЦЫ ЗЕМЕЛЬНЫХ УЧАСТКОВ
- СВЕДЕНИЯ О ЗЕМЕЛЬНЫХ УЧАСТКАХ, ЗАНЕСЕННЫХ В ГОСУДАРСТВЕННЫЙ КАДАСТР НЕДВИЖИМОСТИ

ИСПОЛЬЗОВАНИЕ ТЕРРИТОРИИ

ЖИЛЫЕ ТЕРРИТОРИИ
- ТЕРРИТОРИИ ЗАСТРОЙКИ ИНДИВИДУАЛЬНЫМИ ЖИЛЫМИ ДОМАМИ

ОБЩЕСТВЕННО-ДЕЛОВЫЕ ТЕРРИТОРИИ
- ТЕРРИТОРИИ ДЕЛОВОГО, ОБЩЕСТВЕННОГО И КОММЕРЧЕСКОГО НАЗНАЧЕНИЯ

ТЕРРИТОРИИ РЕКРЕАЦИОННОГО НАЗНАЧЕНИЯ
- ТЕРРИТОРИИ ЛЕСОВ
- ТЕРРИТОРИИ ПРИРОДНОГО ЛАНДШАФТА
- ТЕРРИТОРИИ ВОДНЫХ ОБЪЕКТОВ
- ЗАБОЛОЧЕННЫЕ ТЕРРИТОРИИ

ТЕРРИТОРИИ СЕЛЬСКОХОЗЯЙСТВЕННОГО ИСПОЛЬЗОВАНИЯ
- ТЕРРИТОРИИ СЕЛЬСКОХОЗЯЙСТВЕННЫХ УГОДИЙ
- ПРОЧИЕ ТЕРРИТОРИИ СЕЛЬСКОХОЗЯЙСТВЕННОГО ИСПОЛЬЗОВАНИЯ

ТЕРРИТОРИИ ИНЖЕНЕРНОЙ И ТРАНСПОРТНОЙ ИНФРАСТРУКТУРЫ
- ТЕРРИТОРИИ ОБЪЕКТОВ ТРАНСПОРТНОЙ ИНФРАСТРУКТУРЫ
- ТЕРРИТОРИИ ОБЪЕКТОВ ИНЖЕНЕРНОЙ ИНФРАСТРУКТУРЫ

ТЕРРИТОРИИ СПЕЦИАЛЬНОГО НАЗНАЧЕНИЯ
- ТЕРРИТОРИИ КЛАДБИЩ

ПРОИЗВОДСТВЕННЫЕ ТЕРРИТОРИИ
- ТЕРРИТОРИИ ПРОМЫШЛЕННЫХ ОБЪЕКТОВ IV,V КЛАССА ОПАСНОСТИ

ЛИНИИ РЕГУЛИРОВАНИЯ
- УСТАНАВЛИВАЕМЫЕ КРАСНЫЕ ЛИНИИ
- КОНЦЕВЫЕ И ПОВОРОТНЫЕ ТОЧКИ КРАСНЫХ ЛИНИЙ

ЛИНИИ, ОБОЗНАЧАЮЩИЕ ДОРОГИ, УЛИЦЫ, ПРОЕЗДЫ, ОБЪЕКТЫ ТРАНСПОРТНОЙ ИНФРАСТРУКТУРЫ

АВТОМОБИЛЬНЫЙ ТРАНСПОРТ
- АВТОМОБИЛЬНЫЕ ДОРОГИ РЕГИОНАЛЬНОГО ЗНАЧЕНИЯ
- АВТОМОБИЛЬНЫЕ ДОРОГИ ПРОЧИЕ
- УЛИЧНО-ДОРОЖНАЯ СЕТЬ

ТРАНСПОРТНЫЕ СООРУЖЕНИЯ
- МОСТЫ
- ОБОЧИНА
- НАСЫПЬ

ГРАНИЦЫ ЗОН ПЛАНИРУЕМОГО РАЗМЕЩЕНИЯ ОБЪЕКТОВ КАПИТАЛЬНОГО СТРОИТЕЛЬСТВА
- РЕГИОНАЛЬНОГО ЗНАЧЕНИЯ

ГРАНИЦЫ ЗОН ПЛАНИРУЕМОГО РАЗМЕЩЕНИЯ ОБЪЕКТОВ СОЦИАЛЬНО-КУЛЬТУРНОГО И КОММУНАЛЬНО-БЫТОВОГО СТРОИТЕЛЬСТВА
- ТРАНСПОРТНОЙ ИНФРАСТРУКТУРЫ

ПЛАНИРОВОЧНЫЕ ОГРАНИЧЕНИЯ

ГРАНИЦЫ ЗОН С ОСОБЫМИ УСЛОВИЯМИ ИСПОЛЬЗОВАНИЯ ТЕРРИТОРИИ

ОХРАННЫЕ ЗОНЫ ОБЪЕКТОВ ИНЖЕНЕРНОЙ И ТРАНСПОРТНОЙ ИНФРАСТРУКТУРЫ
- ПРИДОРОЖНЫЕ ПОЛОСЫ АВТОМОБИЛЬНЫХ ДОРОГ
- ОХРАННЫЕ ЗОНЫ ЛИНИЙ СВЯЗИ
- ОХРАННЫЕ ЗОНЫ ЛИНИЙ ЭЛЕКТРОПЕРЕДАЧИ

САНИТАРНО-ЗАЩИТНЫЕ ЗОНЫ И РАЗРЫВЫ
- САНИТАРНО-ЗАЩИТНЫЕ ЗОНЫ РЕКОМЕНДУЕМЫЕ СаН ПиН 2.2.1./2.1.1.1.1200-03 (изм)

ОХРАННЫЕ ЗОНЫ ВОДНЫХ ОБЪЕКТОВ
- ВОДООХРАННЫЕ ЗОНЫ
- ПРИБРЕЖНО-ЗАЩИТНЫЕ ПОЛОСЫ
- БЕРЕГОВЫЕ ПОЛОСЫ

ПОЛЕЗНЫЕ ИСКОПАЕМЫЕ

МЕСТОРОЖДЕНИЯ
- ГЛИНЫ

ОБЪЕКТЫ КАПИТАЛЬНОГО СТРОИТЕЛЬСТВА

СУЩЕСТВ.	ПРОЕКТИР.	
		СОЦИАЛЬНАЯ ИНФРАСТРУКТУРА
		КАФЕ
		МАГАЗИНЫ
		ОБЪЕКТЫ ИНЖЕНЕРНОЙ И ТРАСПОРТНОЙ ИНФРАСТРУКТУРЫ
		ЭЛЕКТРОСНАБЖЕНИЕ
		ВОЗДУШНЫЕ ЛИНИИ ЭЛЕКТРОПЕРЕДАЧИ, ВЛ-110кВ
		ВОЗДУШНЫЕ ЛИНИИ ЭЛЕКТРОПЕРЕДАЧИ, ВЛ-10кВ
		ВОЗДУШНЫЕ ЛИНИИ ЭЛЕКТРОПЕРЕДАЧИ, ВЛ-0,4кВ
		СВЯЗЬ
		ЛИНИИ СВЯЗИ
		ТРАНСПОРТ
		АВТОЗАПРАВОЧНЫЕ СТАНЦИИ
		ИНЖЕНЕРНАЯ ПОДГОТОВКА ТЕРРИТОРИИ
		ВОДОПРОПУСКНЫЕ ТРУБЫ
		САНИТАРНАЯ ОЧИСТКА ТЕРРИТОРИИ
		КЛАДБИЩА

Изм.	Кол.уч.	Лист	№ док.	Подпись	Дата	15-28-ППЛ-ОЧП - карта 1			
						ПРОЕКТ ПЛАНИРОВКИ И ПРОЕКТ МЕЖЕВАНИЯ «РЕКОНСТРУКЦИЯ АВТОМОБИЛЬНОЙ ДОРОГИ ИРКУТСК-ОСА-УСТЬ-УДА НА УЧАСТКЕ КМ 160 – КМ 215 В ОСИНСКОМ РАЙОНЕ, УСТЬ-УДИНСКОМ РАЙОНЕ ИРКУТСКОЙ ОБЛАСТИ» («РЕКОНСТРУКЦИЯ АВТОМОБИЛЬНОЙ ДОРОГИ ИРКУТСК-ОСА-УСТЬ-УДА НА УЧАСТКЕ КМ 160 – КМ 215 В ОСИНСКОМ РАЙОНЕ ИРКУТСКОЙ ОБЛАСТИ»)			
ГАП		Хотулева В.А.			12.15	ОСНОВНАЯ ЧАСТЬ ПРОЕКТА, ПОДЛЕЖАЩАЯ УТВЕРЖДЕНИЮ	Стадия	Лист	Листов
Нормоконтр.		Петрова Е.В.			12.15			18	46
						ЧЕРТЕЖ ПЛАНИРОВКИ ТЕРРИТОРИИ. КРАСНЫЕ ЛИНИИ. ЛИНИИ, ОБОЗНАЧАЮЩИЕ ДОРОГИ, УЛИЦЫ, ПРОЕЗДЫ, ЛИНИИ СВЯЗИ, ОБЪЕКТЫ ИНЖЕНЕРНОЙ И ТРАНСПОРТНОЙ ИНФРАСТРУКТУР, ПРОХОДЫ К ВОДНЫМ ОБЪЕКТАМ ОБЩЕГО ПОЛЬЗОВАНИЯ И ИХ БЕРЕГОВЫМ ПОЛОСАМ. ГРАНИЦЫ ЗОН ПЛАНИРУЕМОГО РАЗМЕЩЕНИЯ ОБЪЕКТОВ КОММУНАЛЬНО-БЫТОВОГО НАЗНАЧЕНИЯ. ГРАНИЦЫ ЗОН ПЛАНИРУЕМОГО РАЗМЕЩЕНИЯ ОБЪЕКТОВ РЕГИОНАЛЬНОГО ЗНАЧЕНИЯ М 1:2 000, УЧАСТОК ПК 219 - ПК 231	ООО Градостроительная мастерская "Линия"		

ПРОЕКТ ПЛАНИРОВКИ И ПРОЕКТ МЕЖЕВАНИЯ РЕКОНСТРУКЦИЯ АВТОМОБИЛЬНОЙ ДОРОГИ ИРКУТСК-ОСА-УСТЬ-УДА НА УЧАСТКЕ КМ 160 – КМ 215 В ОСИНСКОМ РАЙОНЕ, УСТЬ-УДИНСКОМ РАЙОНЕ ИРКУТСКОЙ ОБЛАСТИ» («РЕКОНСТРУКЦИЯ АВТОМОБИЛЬНОЙ ДОРОГИ ИРКУТСК-ОСА-УСТЬ-УДА НА УЧАСТКЕ КМ 160 – КМ 215 В ОСИНСКОМ РАЙОНЕ ИРКУТСКОЙ ОБЛАСТИ»)

ЧЕРТЕЖ ПЛАНИРОВКИ ТЕРРИТОРИИ. КРАСНЫЕ ЛИНИИ. ЛИНИИ, ОБОЗНАЧАЮЩИЕ ДОРОГИ, УЛИЦЫ, ПРОЕЗДЫ, ЛИНИИ СВЯЗИ, ОБЪЕКТЫ ИНЖЕНЕРНОЙ И ТРАНСПОРТНОЙ ИНФРАСТРУКТУР, ПРОХОДЫ К ВОДНЫМ ОБЪЕКТАМ ОБЩЕГО ПОЛЬЗОВАНИЯ И ИХ БЕРЕГОВЫМ ПОЛОСАМ. ГРАНИЦЫ ЗОН ПЛАНИРУЕМОГО РАЗМЕЩЕНИЯ ОБЪЕКТОВ КОММУНАЛЬНО-БЫТОВОГО НАЗНАЧЕНИЯ. ГРАНИЦЫ ЗОН ПЛАНИРУЕМОГО РАЗМЕЩЕНИЯ ОБЪЕКТОВ РЕГИОНАЛЬНОГО ЗНАЧЕНИЯ М 1:2 000, УЧАСТОК ПК 232 - ПК 244

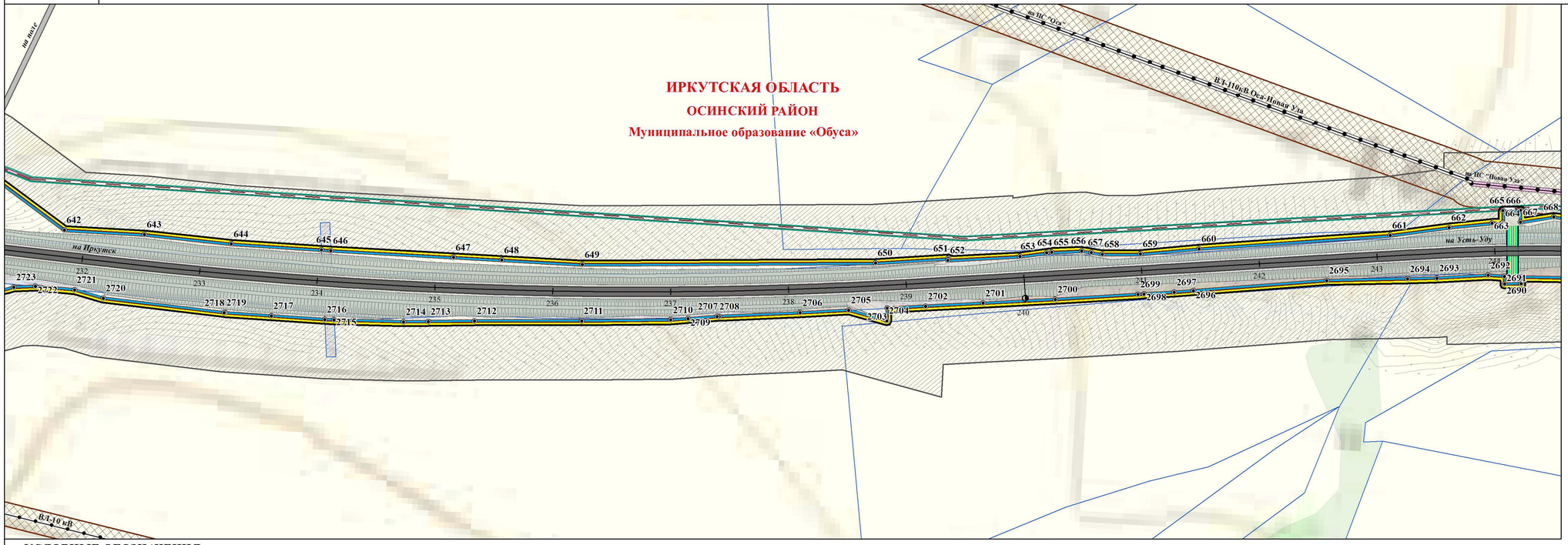

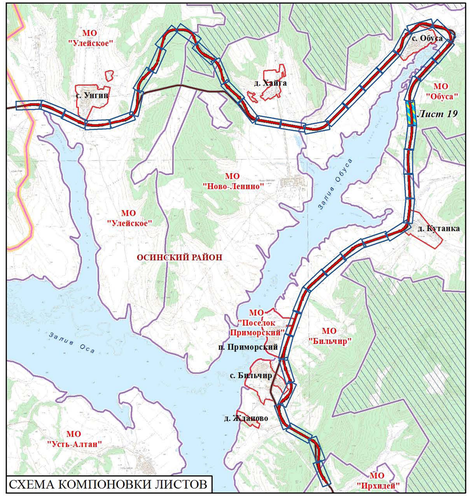

УСЛОВНЫЕ ОБОЗНАЧЕНИЯ

ТЕРРИТОРИАЛЬНОЕ УСТРОЙСТВО
- ГРАНИЦЫ МУНИЦИПАЛЬНЫХ РАЙОНОВ
- ГРАНИЦЫ МУНИЦИПАЛЬНЫХ ОБРАЗОВАНИЙ
- ГРАНИЦЫ НАСЕЛЕННЫХ ПУНКТОВ
- ГРАНИЦЫ МЕЖСЕЛЕННЫХ ТЕРРИТОРИЙ

ОБЪЕКТЫ НЕДВИЖИМОСТИ

ГРАНИЦЫ ЗЕМЕЛЬНЫХ УЧАСТКОВ
- СВЕДЕНИЯ О ЗЕМЕЛЬНЫХ УЧАСТКАХ, ЗАНЕСЕННЫХ В ГОСУДАРСТВЕННЫЙ КАДАСТР НЕДВИЖИМОСТИ

ИСПОЛЬЗОВАНИЕ ТЕРРИТОРИИ

ЖИЛЫЕ ТЕРРИТОРИИ
- ТЕРРИТОРИИ ЗАСТРОЙКИ ИНДИВИДУАЛЬНЫМИ ЖИЛЫМИ ДОМАМИ

ОБЩЕСТВЕННО-ДЕЛОВЫЕ ТЕРРИТОРИИ
- ТЕРРИТОРИИ ДЕЛОВОГО, ОБЩЕСТВЕННОГО И КОММЕРЧЕСКОГО НАЗНАЧЕНИЯ

ТЕРРИТОРИИ РЕКРЕАЦИОННОГО НАЗНАЧЕНИЯ
- ТЕРРИТОРИИ ЛЕСОВ
- ТЕРРИТОРИИ ПРИРОДНОГО ЛАНДШАФТА
- ТЕРРИТОРИИ ВОДНЫХ ОБЪЕКТОВ
- ЗАБОЛОЧЕННЫЕ ТЕРРИТОРИИ

ТЕРРИТОРИИ СЕЛЬСКОХОЗЯЙСТВЕННОГО ИСПОЛЬЗОВАНИЯ
- ТЕРРИТОРИИ СЕЛЬСКОХОЗЯЙСТВЕННЫХ УГОДИЙ
- ПРОЧИЕ ТЕРРИТОРИИ СЕЛЬСКОХОЗЯЙСТВЕННОГО ИСПОЛЬЗОВАНИЯ

ТЕРРИТОРИИ ИНЖЕНЕРНОЙ И ТРАНСПОРТНОЙ ИНФРАСТРУКТУРЫ
- ТЕРРИТОРИИ ОБЪЕКТОВ ТРАНСПОРТНОЙ ИНФРАСТРУКТУРЫ
- ТЕРРИТОРИИ ОБЪЕКТОВ ИНЖЕНЕРНОЙ ИНФРАСТРУКТУРЫ

ТЕРРИТОРИИ СПЕЦИАЛЬНОГО НАЗНАЧЕНИЯ
- ТЕРРИТОРИИ КЛАДБИЩ

ПРОИЗВОДСТВЕННЫЕ ТЕРРИТОРИИ
- ТЕРРИТОРИИ ПРОМЫШЛЕННЫХ ОБЪЕКТОВ IV,V КЛАССА ОПАСНОСТИ

ЛИНИИ РЕГУЛИРОВАНИЯ
- УСТАНАВЛИВАЕМЫЕ КРАСНЫЕ ЛИНИИ
- КОНЦЕВЫЕ И ПОВОРОТНЫЕ ТОЧКИ КРАСНЫХ ЛИНИЙ

ЛИНИИ, ОБОЗНАЧАЮЩИЕ ДОРОГИ, УЛИЦЫ, ПРОЕЗДЫ, ОБЪЕКТЫ ТРАНСПОРТНОЙ ИНФРАСТРУКТУРЫ

АВТОМОБИЛЬНЫЙ ТРАНСПОРТ
- АВТОМОБИЛЬНЫЕ ДОРОГИ РЕГИОНАЛЬНОГО ЗНАЧЕНИЯ
- АВТОМОБИЛЬНЫЕ ДОРОГИ ПРОЧИЕ
- УЛИЧНО-ДОРОЖНАЯ СЕТЬ

ТРАНСПОРТНЫЕ СООРУЖЕНИЯ
- МОСТЫ
- ОБОЧИНА
- НАСЫПЬ

ГРАНИЦЫ ЗОН ПЛАНИРУЕМОГО РАЗМЕЩЕНИЯ ОБЪЕКТОВ КАПИТАЛЬНОГО СТРОИТЕЛЬСТВА
- РЕГИОНАЛЬНОГО ЗНАЧЕНИЯ

ГРАНИЦЫ ЗОН ПЛАНИРУЕМОГО РАЗМЕЩЕНИЯ ОБЪЕКТОВ СОЦИАЛЬНО-КУЛЬТУРНОГО И КОММУНАЛЬНО-БЫТОВОГО СТРОИТЕЛЬСТВА
- ТРАНСПОРТНОЙ ИНФРАСТРУКТУРЫ

ПЛАНИРОВОЧНЫЕ ОГРАНИЧЕНИЯ

ГРАНИЦЫ ЗОН С ОСОБЫМИ УСЛОВИЯМИ ИСПОЛЬЗОВАНИЯ ТЕРРИТОРИИ

ОХРАННЫЕ ЗОНЫ ОБЪЕКТОВ ИНЖЕНЕРНОЙ И ТРАНСПОРТНОЙ ИНФРАСТРУКТУРЫ
- ПРИДОРОЖНЫЕ ПОЛОСЫ АВТОМОБИЛЬНЫХ ДОРОГ
- ОХРАННЫЕ ЗОНЫ ЛИНИЙ СВЯЗИ
- ОХРАННЫЕ ЗОНЫ ЛИНИЙ ЭЛЕКТРОПЕРЕДАЧИ

САНИТАРНО-ЗАЩИТНЫЕ ЗОНЫ И РАЗРЫВЫ
- САНИТАРНО-ЗАЩИТНЫЕ ЗОНЫ РЕКОМЕНДУЕМЫЕ СаН ПиН 2.2.1./2.1.1.1.1200-03 (изм)

ОХРАННЫЕ ЗОНЫ ВОДНЫХ ОБЪЕКТОВ
- ВОДООХРАННЫЕ ЗОНЫ
- ПРИБРЕЖНО-ЗАЩИТНЫЕ ПОЛОСЫ
- БЕРЕГОВЫЕ ПОЛОСЫ

ПОЛЕЗНЫЕ ИСКОПАЕМЫЕ

МЕСТОРОЖДЕНИЯ
- ГЛИНЫ

ОБЪЕКТЫ КАПИТАЛЬНОГО СТРОИТЕЛЬСТВА

СУЩЕСТВ. ПРОЕКТИР.

СОЦИАЛЬНАЯ ИНФРАСТРУКТУРА
- КАФЕ
- МАГАЗИНЫ

ОБЪЕКТЫ ИНЖЕНЕРНОЙ И ТРАСПОРТНОЙ ИНФРАСТРУКТУРЫ

ЭЛЕКТРОСНАБЖЕНИЕ
- ВОЗДУШНЫЕ ЛИНИИ ЭЛЕКТРОПЕРЕДАЧИ, ВЛ-110кВ
- ВОЗДУШНЫЕ ЛИНИИ ЭЛЕКТРОПЕРЕДАЧИ, ВЛ-10кВ
- ВОЗДУШНЫЕ ЛИНИИ ЭЛЕКТРОПЕРЕДАЧИ, ВЛ-0,4кВ

СВЯЗЬ
- ЛИНИИ СВЯЗИ

ТРАНСПОРТ
- АВТОЗАПРАВОЧНЫЕ СТАНЦИИ

ИНЖЕНЕРНАЯ ПОДГОТОВКА ТЕРРИТОРИИ
- ВОДОПРОПУСКНЫЕ ТРУБЫ

САНИТАРНАЯ ОЧИСТКА ТЕРРИТОРИИ
- КЛАДБИЩА

						15-28-ППЛ-ОЧП - карта 1	
						ПРОЕКТ ПЛАНИРОВКИ И ПРОЕКТ МЕЖЕВАНИЯ «РЕКОНСТРУКЦИЯ АВТОМОБИЛЬНОЙ ДОРОГИ ИРКУТСК-ОСА-УСТЬ-УДА НА УЧАСТКЕ КМ 160 – КМ 215 В ОСИНСКОМ РАЙОНЕ, УСТЬ-УДИНСКОМ РАЙОНЕ ИРКУТСКОЙ ОБЛАСТИ» («РЕКОНСТРУКЦИЯ АВТОМОБИЛЬНОЙ ДОРОГИ ИРКУТСК-ОСА-УСТЬ-УДА НА УЧАСТКЕ КМ 160 – КМ 215 В ОСИНСКОМ РАЙОНЕ ИРКУТСКОЙ ОБЛАСТИ»)		
Изм.	Кол.уч.	Лист	№ док.	Подпись	Дата		
ГАП		Хотулева В.А.			12.15	ОСНОВНАЯ ЧАСТЬ ПРОЕКТА, ПОДЛЕЖАЩАЯ УТВЕРЖДЕНИЮ	Стадия: — / Лист: 19 / Листов: 46
Нормоконтр.		Петрова Е.В.			12.15		
						ЧЕРТЕЖ ПЛАНИРОВКИ ТЕРРИТОРИИ. КРАСНЫЕ ЛИНИИ. ЛИНИИ, ОБОЗНАЧАЮЩИЕ ДОРОГИ, УЛИЦЫ, ПРОЕЗДЫ, ЛИНИИ СВЯЗИ, ОБЪЕКТЫ ИНЖЕНЕРНОЙ И ТРАНСПОРТНОЙ ИНФРАСТРУКТУР, ПРОХОДЫ К ВОДНЫМ ОБЪЕКТАМ ОБЩЕГО ПОЛЬЗОВАНИЯ И ИХ БЕРЕГОВЫМ ПОЛОСАМ. ГРАНИЦЫ ЗОН ПЛАНИРУЕМОГО РАЗМЕЩЕНИЯ ОБЪЕКТОВ КОММУНАЛЬНО-БЫТОВОГО НАЗНАЧЕНИЯ. ГРАНИЦЫ ЗОН ПЛАНИРУЕМОГО РАЗМЕЩЕНИЯ ОБЪЕКТОВ РЕГИОНАЛЬНОГО ЗНАЧЕНИЯ М 1:2 000, УЧАСТОК ПК 232 - ПК 244	ООО Градостроительная мастерская "Линия"	

ПРОЕКТ ПЛАНИРОВКИ И ПРОЕКТ МЕЖЕВАНИЯ РЕКОНСТРУКЦИЯ АВТОМОБИЛЬНОЙ ДОРОГИ ИРКУТСК-ОСА-УСТЬ-УДА НА УЧАСТКЕ КМ 160 – КМ 215 В ОСИНСКОМ РАЙОНЕ, УСТЬ-УДИНСКОМ РАЙОНЕ ИРКУТСКОЙ ОБЛАСТИ» («РЕКОНСТРУКЦИЯ АВТОМОБИЛЬНОЙ ДОРОГИ ИРКУТСК-ОСА-УСТЬ-УДА НА УЧАСТКЕ КМ 160 – КМ 215 В ОСИНСКОМ РАЙОНЕ ИРКУТСКОЙ ОБЛАСТИ»)

ЧЕРТЕЖ ПЛАНИРОВКИ ТЕРРИТОРИИ. КРАСНЫЕ ЛИНИИ. ЛИНИИ, ОБОЗНАЧАЮЩИЕ ДОРОГИ, УЛИЦЫ, ПРОЕЗДЫ, ЛИНИИ СВЯЗИ, ОБЪЕКТЫ ИНЖЕНЕРНОЙ И ТРАНСПОРТНОЙ ИНФРАСТРУКТУР, ПРОХОДЫ К ВОДНЫМ ОБЪЕКТАМ ОБЩЕГО ПОЛЬЗОВАНИЯ И ИХ БЕРЕГОВЫМ ПОЛОСАМ. ГРАНИЦЫ ЗОН ПЛАНИРУЕМОГО РАЗМЕЩЕНИЯ ОБЪЕКТОВ КОММУНАЛЬНО-БЫТОВОГО НАЗНАЧЕНИЯ. ГРАНИЦЫ ЗОН ПЛАНИРУЕМОГО РАЗМЕЩЕНИЯ ОБЪЕКТОВ РЕГИОНАЛЬНОГО ЗНАЧЕНИЯ М 1:2 000, УЧАСТОК ПК 244 - ПК 257

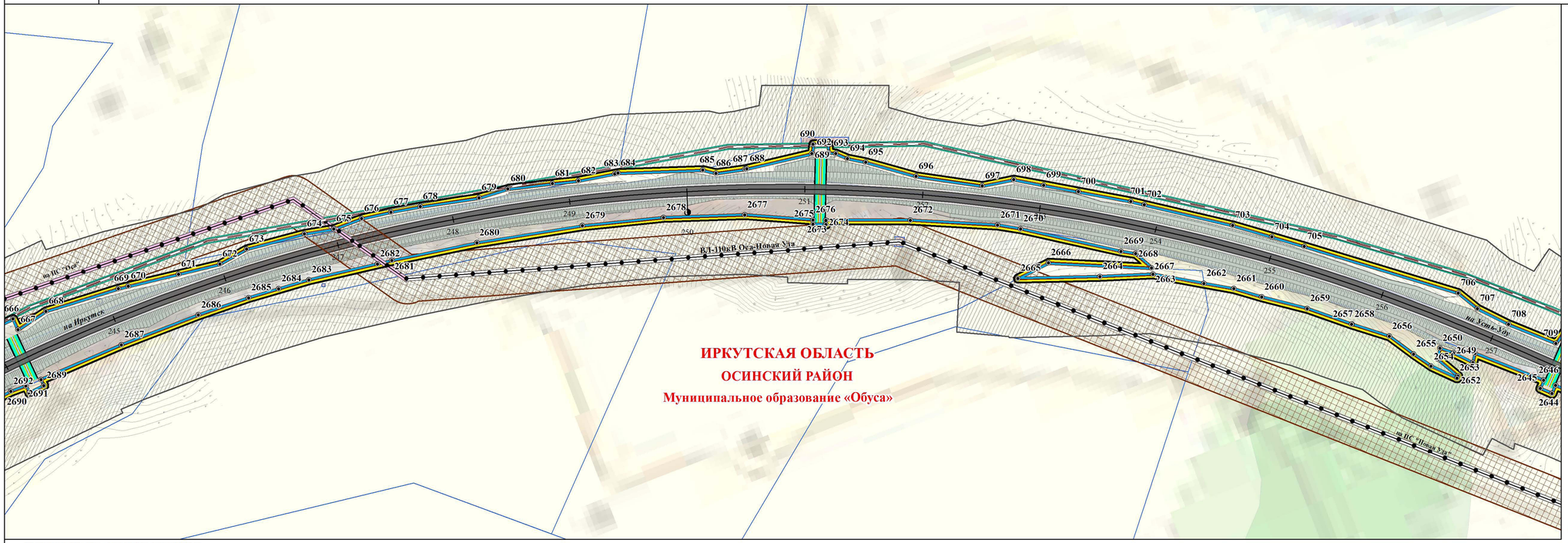

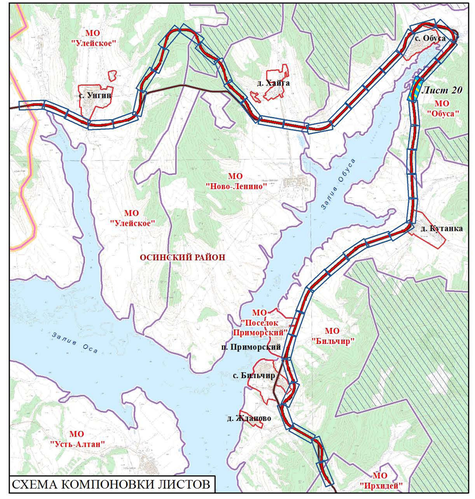

УСЛОВНЫЕ ОБОЗНАЧЕНИЯ

ТЕРРИТОРИАЛЬНОЕ УСТРОЙСТВО
- ГРАНИЦЫ МУНИЦИПАЛЬНЫХ РАЙОНОВ
- ГРАНИЦЫ МУНИЦИПАЛЬНЫХ ОБРАЗОВАНИЙ
- ГРАНИЦЫ НАСЕЛЕННЫХ ПУНКТОВ
- ГРАНИЦЫ МЕЖСЕЛЕННЫХ ТЕРРИТОРИЙ

ОБЪЕКТЫ НЕДВИЖИМОСТИ

ГРАНИЦЫ ЗЕМЕЛЬНЫХ УЧАСТКОВ
- СВЕДЕНИЯ О ЗЕМЕЛЬНЫХ УЧАСТКАХ, ЗАНЕСЕННЫХ В ГОСУДАРСТВЕННЫЙ КАДАСТР НЕДВИЖИМОСТИ

ИСПОЛЬЗОВАНИЕ ТЕРРИТОРИИ

ЖИЛЫЕ ТЕРРИТОРИИ
- ТЕРРИТОРИИ ЗАСТРОЙКИ ИНДИВИДУАЛЬНЫМИ ЖИЛЫМИ ДОМАМИ

ОБЩЕСТВЕННО-ДЕЛОВЫЕ ТЕРРИТОРИИ
- ТЕРРИТОРИИ ДЕЛОВОГО, ОБЩЕСТВЕННОГО И КОММЕРЧЕСКОГО НАЗНАЧЕНИЯ

ТЕРРИТОРИИ РЕКРЕАЦИОННОГО НАЗНАЧЕНИЯ
- ТЕРРИТОРИИ ЛЕСОВ
- ТЕРРИТОРИИ ПРИРОДНОГО ЛАНДШАФТА
- ТЕРРИТОРИИ ВОДНЫХ ОБЪЕКТОВ
- ЗАБОЛОЧЕННЫЕ ТЕРРИТОРИИ

ТЕРРИТОРИИ СЕЛЬСКОХОЗЯЙСТВЕННОГО ИСПОЛЬЗОВАНИЯ
- ТЕРРИТОРИИ СЕЛЬСКОХОЗЯЙСТВЕННЫХ УГОДИЙ
- ПРОЧИЕ ТЕРРИТОРИИ СЕЛЬСКОХОЗЯЙСТВЕННОГО ИСПОЛЬЗОВАНИЯ

ТЕРРИТОРИИ ИНЖЕНЕРНОЙ И ТРАНСПОРТНОЙ ИНФРАСТРУКТУРЫ
- ТЕРРИТОРИИ ОБЪЕКТОВ ТРАНСПОРТНОЙ ИНФРАСТРУКТУРЫ
- ТЕРРИТОРИИ ОБЪЕКТОВ ИНЖЕНЕРНОЙ ИНФРАСТРУКТУРЫ

ТЕРРИТОРИИ СПЕЦИАЛЬНОГО НАЗНАЧЕНИЯ
- ТЕРРИТОРИИ КЛАДБИЩ

ПРОИЗВОДСТВЕННЫЕ ТЕРРИТОРИИ
- ТЕРРИТОРИИ ПРОМЫШЛЕННЫХ ОБЪЕКТОВ IV,V КЛАССА ОПАСНОСТИ

ЛИНИИ РЕГУЛИРОВАНИЯ
- УСТАНАВЛИВАЕМЫЕ КРАСНЫЕ ЛИНИИ
- КОНЦЕВЫЕ И ПОВОРОТНЫЕ ТОЧКИ КРАСНЫХ ЛИНИЙ

ЛИНИИ, ОБОЗНАЧАЮЩИЕ ДОРОГИ, УЛИЦЫ, ПРОЕЗДЫ, ОБЪЕКТЫ ТРАНСПОРТНОЙ ИНФРАСТРУКТУРЫ

АВТОМОБИЛЬНЫЙ ТРАНСПОРТ
- АВТОМОБИЛЬНЫЕ ДОРОГИ РЕГИОНАЛЬНОГО ЗНАЧЕНИЯ
- АВТОМОБИЛЬНЫЕ ДОРОГИ ПРОЧИЕ
- УЛИЧНО-ДОРОЖНАЯ СЕТЬ

ТРАНСПОРТНЫЕ СООРУЖЕНИЯ
- МОСТЫ
- ОБОЧИНА
- НАСЫПЬ

ГРАНИЦЫ ЗОН ПЛАНИРУЕМОГО РАЗМЕЩЕНИЯ ОБЪЕКТОВ КАПИТАЛЬНОГО СТРОИТЕЛЬСТВА
- РЕГИОНАЛЬНОГО ЗНАЧЕНИЯ

ГРАНИЦЫ ЗОН ПЛАНИРУЕМОГО РАЗМЕЩЕНИЯ ОБЪЕКТОВ СОЦИАЛЬНО-КУЛЬТУРНОГО И КОММУНАЛЬНО-БЫТОВОГО СТРОИТЕЛЬСТВА
- ТРАНСПОРТНОЙ ИНФРАСТРУКТУРЫ

ПЛАНИРОВОЧНЫЕ ОГРАНИЧЕНИЯ

ГРАНИЦЫ ЗОН С ОСОБЫМИ УСЛОВИЯМИ ИСПОЛЬЗОВАНИЯ ТЕРРИТОРИИ

ОХРАННЫЕ ЗОНЫ ОБЪЕКТОВ ИНЖЕНЕРНОЙ И ТРАНСПОРТНОЙ ИНФРАСТРУКТУРЫ
- ПРИДОРОЖНЫЕ ПОЛОСЫ АВТОМОБИЛЬНЫХ ДОРОГ
- ОХРАННЫЕ ЗОНЫ ЛИНИЙ СВЯЗИ
- ОХРАННЫЕ ЗОНЫ ЛИНИЙ ЭЛЕКТРОПЕРЕДАЧИ

САНИТАРНО-ЗАЩИТНЫЕ ЗОНЫ И РАЗРЫВЫ
- САНИТАРНО-ЗАЩИТНЫЕ ЗОНЫ РЕКОМЕНДУЕМЫЕ СаН ПиН 2.2.1./2.1.1.1.1200-03 (изм)

ОХРАННЫЕ ЗОНЫ ВОДНЫХ ОБЪЕКТОВ
- ВОДООХРАННЫЕ ЗОНЫ
- ПРИБРЕЖНО-ЗАЩИТНЫЕ ПОЛОСЫ
- БЕРЕГОВЫЕ ПОЛОСЫ

ПОЛЕЗНЫЕ ИСКОПАЕМЫЕ

МЕСТОРОЖДЕНИЯ
- ГЛИНЫ

ОБЪЕКТЫ КАПИТАЛЬНОГО СТРОИТЕЛЬСТВА

СУЩЕСТВ. ПРОЕКТИР.

СОЦИАЛЬНАЯ ИНФРАСТРУКТУРА
- КАФЕ
- МАГАЗИНЫ

ОБЪЕКТЫ ИНЖЕНЕРНОЙ И ТРАСПОРТНОЙ ИНФРАСТРУКТУРЫ

ЭЛЕКТРОСНАБЖЕНИЕ
- ВОЗДУШНЫЕ ЛИНИИ ЭЛЕКТРОПЕРЕДАЧИ, ВЛ-110кВ
- ВОЗДУШНЫЕ ЛИНИИ ЭЛЕКТРОПЕРЕДАЧИ, ВЛ-10кВ
- ВОЗДУШНЫЕ ЛИНИИ ЭЛЕКТРОПЕРЕДАЧИ, ВЛ-0,4кВ

СВЯЗЬ
- ЛИНИИ СВЯЗИ

ТРАНСПОРТ
- АВТОЗАПРАВОЧНЫЕ СТАНЦИИ

ИНЖЕНЕРНАЯ ПОДГОТОВКА ТЕРРИТОРИИ
- ВОДОПРОПУСКНЫЕ ТРУБЫ

САНИТАРНАЯ ОЧИСТКА ТЕРРИТОРИИ
- КЛАДБИЩА

						15-28-ППЛ-ОЧП - карта 1	
						ПРОЕКТ ПЛАНИРОВКИ И ПРОЕКТ МЕЖЕВАНИЯ «РЕКОНСТРУКЦИЯ АВТОМОБИЛЬНОЙ ДОРОГИ ИРКУТСК-ОСА-УСТЬ-УДА НА УЧАСТКЕ КМ 160 – КМ 215 В ОСИНСКОМ РАЙОНЕ, УСТЬ-УДИНСКОМ РАЙОНЕ ИРКУТСКОЙ ОБЛАСТИ» («РЕКОНСТРУКЦИЯ АВТОМОБИЛЬНОЙ ДОРОГИ ИРКУТСК-ОСА-УСТЬ-УДА НА УЧАСТКЕ КМ 160 – КМ 215 В ОСИНСКОМ РАЙОНЕ ИРКУТСКОЙ ОБЛАСТИ»)		
Изм.	Кол.уч.	Лист	№ док.	Подпись	Дата		Стадия	Лист	Листов
ГАП		Хотулева В.А.			12.15	ОСНОВНАЯ ЧАСТЬ ПРОЕКТА, ПОДЛЕЖАЩАЯ УТВЕРЖДЕНИЮ		20	46
Нормоконтр.		Петрова Е.В.			12.15				
						ЧЕРТЕЖ ПЛАНИРОВКИ ТЕРРИТОРИИ. КРАСНЫЕ ЛИНИИ. ЛИНИИ, ОБОЗНАЧАЮЩИЕ ДОРОГИ, УЛИЦЫ, ПРОЕЗДЫ, ЛИНИИ СВЯЗИ, ОБЪЕКТЫ ИНЖЕНЕРНОЙ И ТРАНСПОРТНОЙ ИНФРАСТРУКТУР, ПРОХОДЫ К ВОДНЫМ ОБЪЕКТАМ ОБЩЕГО ПОЛЬЗОВАНИЯ И ИХ БЕРЕГОВЫМ ПОЛОСАМ. ГРАНИЦЫ ЗОН ПЛАНИРУЕМОГО РАЗМЕЩЕНИЯ ОБЪЕКТОВ КОММУНАЛЬНО-БЫТОВОГО НАЗНАЧЕНИЯ. ГРАНИЦЫ ЗОН ПЛАНИРУЕМОГО РАЗМЕЩЕНИЯ ОБЪЕКТОВ РЕГИОНАЛЬНОГО ЗНАЧЕНИЯ М 1:2 000, УЧАСТОК ПК 244 - ПК 257	ООО Градостроительная мастерская "Линия"		

ПРОЕКТ ПЛАНИРОВКИ И ПРОЕКТ МЕЖЕВАНИЯ РЕКОНСТРУКЦИЯ АВТОМОБИЛЬНОЙ ДОРОГИ ИРКУТСК-ОСА-УСТЬ-УДА НА УЧАСТКЕ КМ 160 – КМ 215 В ОСИНСКОМ РАЙОНЕ, УСТЬ-УДИНСКОМ РАЙОНЕ ИРКУТСКОЙ ОБЛАСТИ» («РЕКОНСТРУКЦИЯ АВТОМОБИЛЬНОЙ ДОРОГИ ИРКУТСК-ОСА-УСТЬ-УДА НА УЧАСТКЕ КМ 160 – КМ 215 В ОСИНСКОМ РАЙОНЕ ИРКУТСКОЙ ОБЛАСТИ»)

ЧЕРТЕЖ ПЛАНИРОВКИ ТЕРРИТОРИИ. КРАСНЫЕ ЛИНИИ. ЛИНИИ, ОБОЗНАЧАЮЩИЕ ДОРОГИ, УЛИЦЫ, ПРОЕЗДЫ, ЛИНИИ СВЯЗИ, ОБЪЕКТЫ ИНЖЕНЕРНОЙ И ТРАНСПОРТНОЙ ИНФРАСТРУКТУР, ПРОХОДЫ К ВОДНЫМ ОБЪЕКТАМ ОБЩЕГО ПОЛЬЗОВАНИЯ И ИХ БЕРЕГОВЫМ ПОЛОСАМ. ГРАНИЦЫ ЗОН ПЛАНИРУЕМОГО РАЗМЕЩЕНИЯ ОБЪЕКТОВ КОММУНАЛЬНО-БЫТОВОГО НАЗНАЧЕНИЯ. ГРАНИЦЫ ЗОН ПЛАНИРУЕМОГО РАЗМЕЩЕНИЯ ОБЪЕКТОВ РЕГИОНАЛЬНОГО ЗНАЧЕНИЯ М 1:2 000, УЧАСТОК ПК 258 - ПК 270

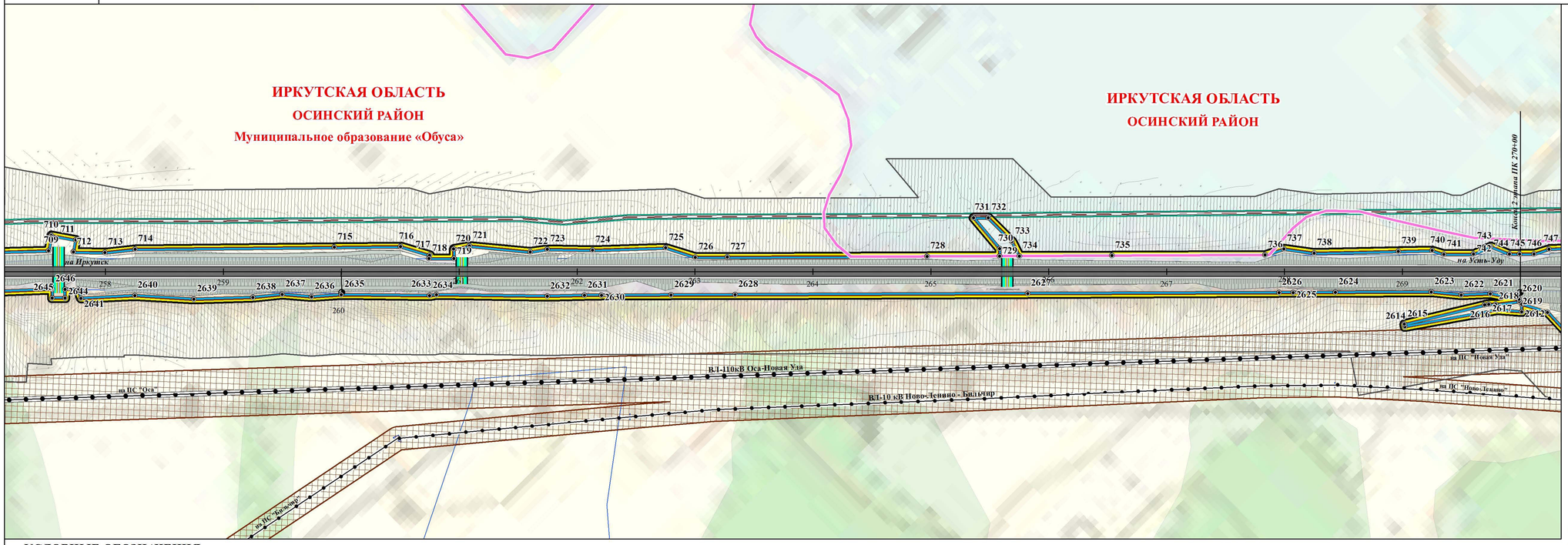

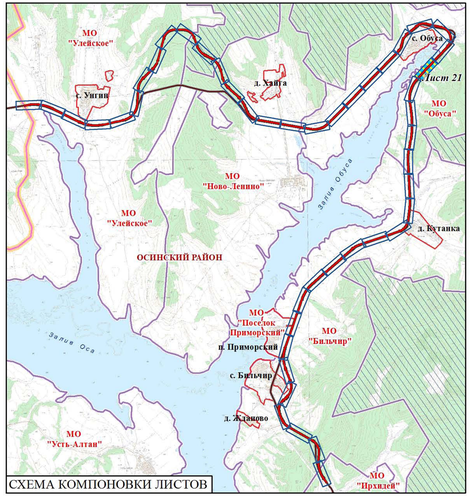

УСЛОВНЫЕ ОБОЗНАЧЕНИЯ

ТЕРРИТОРИАЛЬНОЕ УСТРОЙСТВО
- ГРАНИЦЫ МУНИЦИПАЛЬНЫХ РАЙОНОВ
- ГРАНИЦЫ МУНИЦИПАЛЬНЫХ ОБРАЗОВАНИЙ
- ГРАНИЦЫ НАСЕЛЕННЫХ ПУНКТОВ
- ГРАНИЦЫ МЕЖСЕЛЕННЫХ ТЕРРИТОРИЙ

ОБЪЕКТЫ НЕДВИЖИМОСТИ

ГРАНИЦЫ ЗЕМЕЛЬНЫХ УЧАСТКОВ
- СВЕДЕНИЯ О ЗЕМЕЛЬНЫХ УЧАСТКАХ, ЗАНЕСЕННЫХ В ГОСУДАРСТВЕННЫЙ КАДАСТР НЕДВИЖИМОСТИ

ИСПОЛЬЗОВАНИЕ ТЕРРИТОРИИ

ЖИЛЫЕ ТЕРРИТОРИИ
- ТЕРРИТОРИИ ЗАСТРОЙКИ ИНДИВИДУАЛЬНЫМИ ЖИЛЫМИ ДОМАМИ

ОБЩЕСТВЕННО-ДЕЛОВЫЕ ТЕРРИТОРИИ
- ТЕРРИТОРИИ ДЕЛОВОГО, ОБЩЕСТВЕННОГО И КОММЕРЧЕСКОГО НАЗНАЧЕНИЯ

ТЕРРИТОРИИ РЕКРЕАЦИОННОГО НАЗНАЧЕНИЯ
- ТЕРРИТОРИИ ЛЕСОВ
- ТЕРРИТОРИИ ПРИРОДНОГО ЛАНДШАФТА
- ТЕРРИТОРИИ ВОДНЫХ ОБЪЕКТОВ
- ЗАБОЛОЧЕННЫЕ ТЕРРИТОРИИ

ТЕРРИТОРИИ СЕЛЬСКОХОЗЯЙСТВЕННОГО ИСПОЛЬЗОВАНИЯ
- ТЕРРИТОРИИ СЕЛЬСКОХОЗЯЙСТВЕННЫХ УГОДИЙ
- ПРОЧИЕ ТЕРРИТОРИИ СЕЛЬСКОХОЗЯЙСТВЕННОГО ИСПОЛЬЗОВАНИЯ

ТЕРРИТОРИИ ИНЖЕНЕРНОЙ И ТРАНСПОРТНОЙ ИНФРАСТРУКТУРЫ
- ТЕРРИТОРИИ ОБЪЕКТОВ ТРАНСПОРТНОЙ ИНФРАСТРУКТУРЫ
- ТЕРРИТОРИИ ОБЪЕКТОВ ИНЖЕНЕРНОЙ ИНФРАСТРУКТУРЫ

ТЕРРИТОРИИ СПЕЦИАЛЬНОГО НАЗНАЧЕНИЯ
- ТЕРРИТОРИИ КЛАДБИЩ

ПРОИЗВОДСТВЕННЫЕ ТЕРРИТОРИИ
- ТЕРРИТОРИИ ПРОМЫШЛЕННЫХ ОБЪЕКТОВ IV,V КЛАССА ОПАСНОСТИ

ЛИНИИ РЕГУЛИРОВАНИЯ
- УСТАНАВЛИВАЕМЫЕ КРАСНЫЕ ЛИНИИ
- КОНЦЕВЫЕ И ПОВОРОТНЫЕ ТОЧКИ КРАСНЫХ ЛИНИЙ

ЛИНИИ, ОБОЗНАЧАЮЩИЕ ДОРОГИ, УЛИЦЫ, ПРОЕЗДЫ, ОБЪЕКТЫ ТРАНСПОРТНОЙ ИНФРАСТРУКТУРЫ

АВТОМОБИЛЬНЫЙ ТРАНСПОРТ
- АВТОМОБИЛЬНЫЕ ДОРОГИ РЕГИОНАЛЬНОГО ЗНАЧЕНИЯ
- АВТОМОБИЛЬНЫЕ ДОРОГИ ПРОЧИЕ
- УЛИЧНО-ДОРОЖНАЯ СЕТЬ

ТРАНСПОРТНЫЕ СООРУЖЕНИЯ
- МОСТЫ
- ОБОЧИНА
- НАСЫПЬ

ГРАНИЦЫ ЗОН ПЛАНИРУЕМОГО РАЗМЕЩЕНИЯ ОБЪЕКТОВ КАПИТАЛЬНОГО СТРОИТЕЛЬСТВА
- РЕГИОНАЛЬНОГО ЗНАЧЕНИЯ

ГРАНИЦЫ ЗОН ПЛАНИРУЕМОГО РАЗМЕЩЕНИЯ ОБЪЕКТОВ СОЦИАЛЬНО-КУЛЬТУРНОГО И КОММУНАЛЬНО-БЫТОВОГО СТРОИТЕЛЬСТВА
- ТРАНСПОРТНОЙ ИНФРАСТРУКТУРЫ

ПЛАНИРОВОЧНЫЕ ОГРАНИЧЕНИЯ

ГРАНИЦЫ ЗОН С ОСОБЫМИ УСЛОВИЯМИ ИСПОЛЬЗОВАНИЯ ТЕРРИТОРИИ

ОХРАННЫЕ ЗОНЫ ОБЪЕКТОВ ИНЖЕНЕРНОЙ И ТРАНСПОРТНОЙ ИНФРАСТРУКТУРЫ
- ПРИДОРОЖНЫЕ ПОЛОСЫ АВТОМОБИЛЬНЫХ ДОРОГ
- ОХРАННЫЕ ЗОНЫ ЛИНИЙ СВЯЗИ
- ОХРАННЫЕ ЗОНЫ ЛИНИЙ ЭЛЕКТРОПЕРЕДАЧИ

САНИТАРНО-ЗАЩИТНЫЕ ЗОНЫ И РАЗРЫВЫ
- САНИТАРНО-ЗАЩИТНЫЕ ЗОНЫ РЕКОМЕНДУЕМЫЕ СаН ПиН 2.2.1./2.1.1.1200-03 (изм)

ОХРАННЫЕ ЗОНЫ ВОДНЫХ ОБЪЕКТОВ
- ВОДООХРАННЫЕ ЗОНЫ
- ПРИБРЕЖНО-ЗАЩИТНЫЕ ПОЛОСЫ
- БЕРЕГОВЫЕ ПОЛОСЫ

ПОЛЕЗНЫЕ ИСКОПАЕМЫЕ

МЕСТОРОЖДЕНИЯ
- ГЛИНЫ

ОБЪЕКТЫ КАПИТАЛЬНОГО СТРОИТЕЛЬСТВА

СУЩЕСТВ. ПРОЕКТИР.

СОЦИАЛЬНАЯ ИНФРАСТРУКТУРА
- КАФЕ
- МАГАЗИНЫ

ОБЪЕКТЫ ИНЖЕНЕРНОЙ И ТРАСПОРТНОЙ ИНФРАСТРУКТУРЫ

ЭЛЕКТРОСНАБЖЕНИЕ
- ВОЗДУШНЫЕ ЛИНИИ ЭЛЕКТРОПЕРЕДАЧИ, ВЛ-110кВ
- ВОЗДУШНЫЕ ЛИНИИ ЭЛЕКТРОПЕРЕДАЧИ, ВЛ-10кВ
- ВОЗДУШНЫЕ ЛИНИИ ЭЛЕКТРОПЕРЕДАЧИ, ВЛ-0,4кВ

СВЯЗЬ
- ЛИНИИ СВЯЗИ

ТРАНСПОРТ
- АВТОЗАПРАВОЧНЫЕ СТАНЦИИ

ИНЖЕНЕРНАЯ ПОДГОТОВКА ТЕРРИТОРИИ
- ВОДОПРОПУСКНЫЕ ТРУБЫ

САНИТАРНАЯ ОЧИСТКА ТЕРРИТОРИИ
- КЛАДБИЦА

						15-28-ППЛ-ОЧП - карта 1	
						ПРОЕКТ ПЛАНИРОВКИ И ПРОЕКТ МЕЖЕВАНИЯ «РЕКОНСТРУКЦИЯ АВТОМОБИЛЬНОЙ ДОРОГИ ИРКУТСК-ОСА-УСТЬ-УДА НА УЧАСТКЕ КМ 160 – КМ 215 В ОСИНСКОМ РАЙОНЕ, УСТЬ-УДИНСКОМ РАЙОНЕ ИРКУТСКОЙ ОБЛАСТИ» («РЕКОНСТРУКЦИЯ АВТОМОБИЛЬНОЙ ДОРОГИ ИРКУТСК-ОСА-УСТЬ-УДА НА УЧАСТКЕ КМ 160 – КМ 215 В ОСИНСКОМ РАЙОНЕ ИРКУТСКОЙ ОБЛАСТИ»)		
Изм.	Кол.уч.	Лист	№ док.	Подпись	Дата		
ГАП		Хотулева В.А.			12.15	ОСНОВНАЯ ЧАСТЬ ПРОЕКТА, ПОДЛЕЖАЩАЯ УТВЕРЖДЕНИЮ	Стадия: — / Лист: 21 / Листов: 46
Нормоконтр.		Петрова Е.В.			12.15		
						ЧЕРТЕЖ ПЛАНИРОВКИ ТЕРРИТОРИИ. КРАСНЫЕ ЛИНИИ. ЛИНИИ, ОБОЗНАЧАЮЩИЕ ДОРОГИ, УЛИЦЫ, ПРОЕЗДЫ, ЛИНИИ СВЯЗИ, ОБЪЕКТЫ ИНЖЕНЕРНОЙ И ТРАНСПОРТНОЙ ИНФРАСТРУКТУР, ПРОХОДЫ К ВОДНЫМ ОБЪЕКТАМ ОБЩЕГО ПОЛЬЗОВАНИЯ И ИХ БЕРЕГОВЫМ ПОЛОСАМ. ГРАНИЦЫ ЗОН ПЛАНИРУЕМОГО РАЗМЕЩЕНИЯ ОБЪЕКТОВ КОММУНАЛЬНО-БЫТОВОГО НАЗНАЧЕНИЯ. ГРАНИЦЫ ЗОН ПЛАНИРУЕМОГО РАЗМЕЩЕНИЯ ОБЪЕКТОВ РЕГИОНАЛЬНОГО ЗНАЧЕНИЯ М 1:2 000, УЧАСТОК ПК 258 - ПК 270	ООО Градостроительная мастерская "Линия"	

ПРОЕКТ ПЛАНИРОВКИ И ПРОЕКТ МЕЖЕВАНИЯ РЕКОНСТРУКЦИЯ АВТОМОБИЛЬНОЙ ДОРОГИ ИРКУТСК-ОСА-УСТЬ-УДА НА УЧАСТКЕ КМ 160 – КМ 215 В ОСИНСКОМ РАЙОНЕ, УСТЬ-УДИНСКОМ РАЙОНЕ ИРКУТСКОЙ ОБЛАСТИ» («РЕКОНСТРУКЦИЯ АВТОМОБИЛЬНОЙ ДОРОГИ ИРКУТСК-ОСА-УСТЬ-УДА НА УЧАСТКЕ КМ 160 – КМ 215 В ОСИНСКОМ РАЙОНЕ ИРКУТСКОЙ ОБЛАСТИ»)

ЧЕРТЕЖ ПЛАНИРОВКИ ТЕРРИТОРИИ. КРАСНЫЕ ЛИНИИ. ЛИНИИ, ОБОЗНАЧАЮЩИЕ ДОРОГИ, УЛИЦЫ, ПРОЕЗДЫ, ЛИНИИ СВЯЗИ, ОБЪЕКТЫ ИНЖЕНЕРНОЙ И ТРАНСПОРТНОЙ ИНФРАСТРУКТУР, ПРОХОДЫ К ВОДНЫМ ОБЪЕКТАМ ОБЩЕГО ПОЛЬЗОВАНИЯ И ИХ БЕРЕГОВЫМ ПОЛОСАМ. ГРАНИЦЫ ЗОН ПЛАНИРУЕМОГО РАЗМЕЩЕНИЯ ОБЪЕКТОВ КОММУНАЛЬНО-БЫТОВОГО НАЗНАЧЕНИЯ. ГРАНИЦЫ ЗОН ПЛАНИРУЕМОГО РАЗМЕЩЕНИЯ ОБЪЕКТОВ РЕГИОНАЛЬНОГО ЗНАЧЕНИЯ М 1:2 000, УЧАСТОК ПК 270 - ПК 283

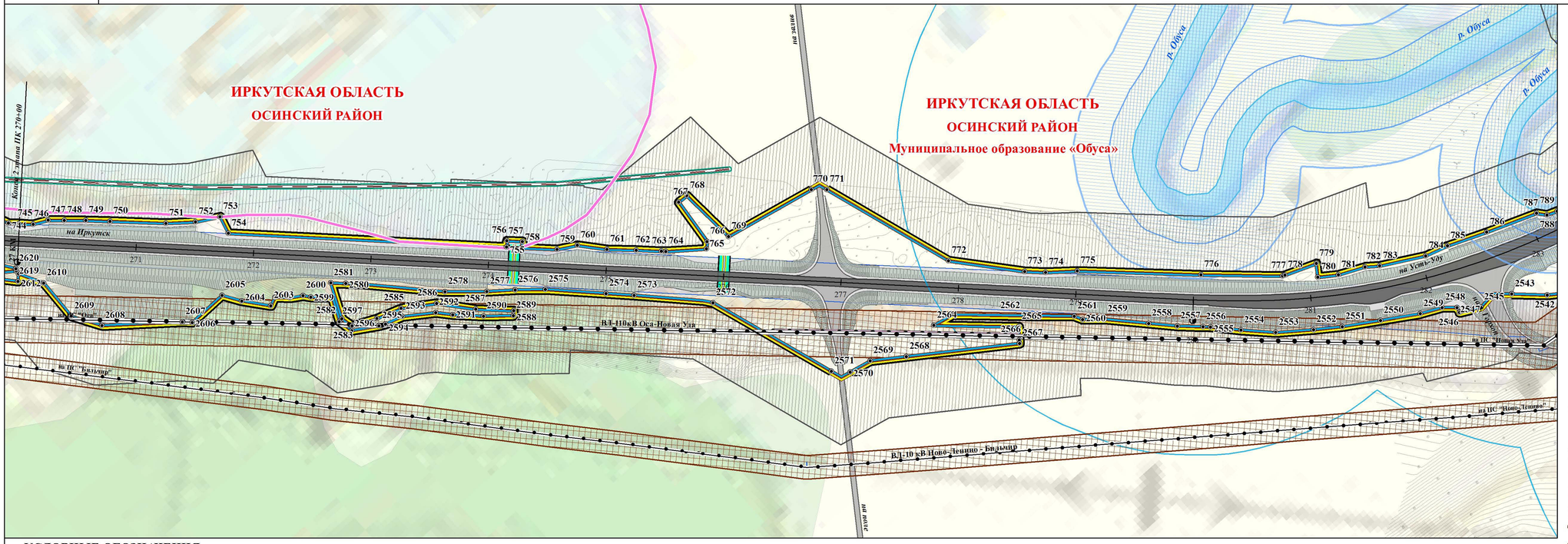

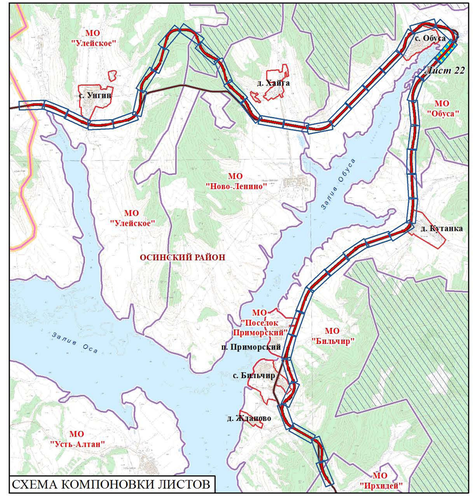

УСЛОВНЫЕ ОБОЗНАЧЕНИЯ

ТЕРРИТОРИАЛЬНОЕ УСТРОЙСТВО
- ГРАНИЦЫ МУНИЦИПАЛЬНЫХ РАЙОНОВ
- ГРАНИЦЫ МУНИЦИПАЛЬНЫХ ОБРАЗОВАНИЙ
- ГРАНИЦЫ НАСЕЛЕННЫХ ПУНКТОВ
- ГРАНИЦЫ МЕЖСЕЛЕННЫХ ТЕРРИТОРИЙ

ОБЪЕКТЫ НЕДВИЖИМОСТИ

ГРАНИЦЫ ЗЕМЕЛЬНЫХ УЧАСТКОВ
- СВЕДЕНИЯ О ЗЕМЕЛЬНЫХ УЧАСТКАХ, ЗАНЕСЕННЫХ В ГОСУДАРСТВЕННЫЙ КАДАСТР НЕДВИЖИМОСТИ

ИСПОЛЬЗОВАНИЕ ТЕРРИТОРИИ

ЖИЛЫЕ ТЕРРИТОРИИ
- ТЕРРИТОРИИ ЗАСТРОЙКИ ИНДИВИДУАЛЬНЫМИ ЖИЛЫМИ ДОМАМИ

ОБЩЕСТВЕННО-ДЕЛОВЫЕ ТЕРРИТОРИИ
- ТЕРРИТОРИИ ДЕЛОВОГО, ОБЩЕСТВЕННОГО И КОММЕРЧЕСКОГО НАЗНАЧЕНИЯ

ТЕРРИТОРИИ РЕКРЕАЦИОННОГО НАЗНАЧЕНИЯ
- ТЕРРИТОРИИ ЛЕСОВ
- ТЕРРИТОРИИ ПРИРОДНОГО ЛАНДШАФТА
- ТЕРРИТОРИИ ВОДНЫХ ОБЪЕКТОВ
- ЗАБОЛОЧЕННЫЕ ТЕРРИТОРИИ

ТЕРРИТОРИИ СЕЛЬСКОХОЗЯЙСТВЕННОГО ИСПОЛЬЗОВАНИЯ
- ТЕРРИТОРИИ СЕЛЬСКОХОЗЯЙСТВЕННЫХ УГОДИЙ
- ПРОЧИЕ ТЕРРИТОРИИ СЕЛЬСКОХОЗЯЙСТВЕННОГО ИСПОЛЬЗОВАНИЯ

ТЕРРИТОРИИ ИНЖЕНЕРНОЙ И ТРАНСПОРТНОЙ ИНФРАСТРУКТУРЫ
- ТЕРРИТОРИИ ОБЪЕКТОВ ТРАНСПОРТНОЙ ИНФРАСТРУКТУРЫ
- ТЕРРИТОРИИ ОБЪЕКТОВ ИНЖЕНЕРНОЙ ИНФРАСТРУКТУРЫ

ТЕРРИТОРИИ СПЕЦИАЛЬНОГО НАЗНАЧЕНИЯ
- ТЕРРИТОРИИ КЛАДБИЩ

ПРОИЗВОДСТВЕННЫЕ ТЕРРИТОРИИ
- ТЕРРИТОРИИ ПРОМЫШЛЕННЫХ ОБЪЕКТОВ IV,V КЛАССА ОПАСНОСТИ

ЛИНИИ РЕГУЛИРОВАНИЯ
- УСТАНАВЛИВАЕМЫЕ КРАСНЫЕ ЛИНИИ
- КОНЦЕВЫЕ И ПОВОРОТНЫЕ ТОЧКИ КРАСНЫХ ЛИНИЙ

ЛИНИИ, ОБОЗНАЧАЮЩИЕ ДОРОГИ, УЛИЦЫ, ПРОЕЗДЫ, ОБЪЕКТЫ ТРАНСПОРТНОЙ ИНФРАСТРУКТУРЫ

АВТОМОБИЛЬНЫЙ ТРАНСПОРТ
- АВТОМОБИЛЬНЫЕ ДОРОГИ РЕГИОНАЛЬНОГО ЗНАЧЕНИЯ
- АВТОМОБИЛЬНЫЕ ДОРОГИ ПРОЧИЕ
- УЛИЧНО-ДОРОЖНАЯ СЕТЬ

ТРАНСПОРТНЫЕ СООРУЖЕНИЯ
- МОСТЫ
- ОБОЧИНА
- НАСЫПЬ

ГРАНИЦЫ ЗОН ПЛАНИРУЕМОГО РАЗМЕЩЕНИЯ ОБЪЕКТОВ КАПИТАЛЬНОГО СТРОИТЕЛЬСТВА
- РЕГИОНАЛЬНОГО ЗНАЧЕНИЯ

ГРАНИЦЫ ЗОН ПЛАНИРУЕМОГО РАЗМЕЩЕНИЯ ОБЪЕКТОВ СОЦИАЛЬНО-КУЛЬТУРНОГО И КОММУНАЛЬНО-БЫТОВОГО СТРОИТЕЛЬСТВА
- ТРАНСПОРТНОЙ ИНФРАСТРУКТУРЫ

ПЛАНИРОВОЧНЫЕ ОГРАНИЧЕНИЯ

ГРАНИЦЫ ЗОН С ОСОБЫМИ УСЛОВИЯМИ ИСПОЛЬЗОВАНИЯ ТЕРРИТОРИИ

ОХРАННЫЕ ЗОНЫ ОБЪЕКТОВ ИНЖЕНЕРНОЙ И ТРАНСПОРТНОЙ ИНФРАСТРУКТУРЫ
- ПРИДОРОЖНЫЕ ПОЛОСЫ АВТОМОБИЛЬНЫХ ДОРОГ
- ОХРАННЫЕ ЗОНЫ ЛИНИЙ СВЯЗИ
- ОХРАННЫЕ ЗОНЫ ЛИНИЙ ЭЛЕКТРОПЕРЕДАЧИ

САНИТАРНО-ЗАЩИТНЫЕ ЗОНЫ И РАЗРЫВЫ
- САНИТАРНО-ЗАЩИТНЫЕ ЗОНЫ РЕКОМЕНДУЕМЫЕ СаН ПиН 2.2.1./2.1.1.1.1200-03 (изм)

ОХРАННЫЕ ЗОНЫ ВОДНЫХ ОБЪЕКТОВ
- ВОДООХРАННЫЕ ЗОНЫ
- ПРИБРЕЖНО-ЗАЩИТНЫЕ ПОЛОСЫ
- БЕРЕГОВЫЕ ПОЛОСЫ

ПОЛЕЗНЫЕ ИСКОПАЕМЫЕ

МЕСТОРОЖДЕНИЯ
- ГЛИНЫ

ОБЪЕКТЫ КАПИТАЛЬНОГО СТРОИТЕЛЬСТВА

СУЩЕСТВ. ПРОЕКТИР.

СОЦИАЛЬНАЯ ИНФРАСТРУКТУРА
- КАФЕ
- МАГАЗИНЫ

ОБЪЕКТЫ ИНЖЕНЕРНОЙ И ТРАСПОРТНОЙ ИНФРАСТРУКТУРЫ

ЭЛЕКТРОСНАБЖЕНИЕ
- ВОЗДУШНЫЕ ЛИНИИ ЭЛЕКТРОПЕРЕДАЧИ, ВЛ-110кВ
- ВОЗДУШНЫЕ ЛИНИИ ЭЛЕКТРОПЕРЕДАЧИ, ВЛ-10кВ
- ВОЗДУШНЫЕ ЛИНИИ ЭЛЕКТРОПЕРЕДАЧИ, ВЛ-0,4кВ

СВЯЗЬ
- ЛИНИИ СВЯЗИ

ТРАНСПОРТ
- АВТОЗАПРАВОЧНЫЕ СТАНЦИИ

ИНЖЕНЕРНАЯ ПОДГОТОВКА ТЕРРИТОРИИ
- ВОДОПРОПУСКНЫЕ ТРУБЫ

САНИТАРНАЯ ОЧИСТКА ТЕРРИТОРИИ
- КЛАДБИЩА

Изм.	Кол.уч.	Лист	№ док.	Подпись	Дата	15-28-ППЛ-ОЧП - карта 1			
						ПРОЕКТ ПЛАНИРОВКИ И ПРОЕКТ МЕЖЕВАНИЯ «РЕКОНСТРУКЦИЯ АВТОМОБИЛЬНОЙ ДОРОГИ ИРКУТСК-ОСА-УСТЬ-УДА НА УЧАСТКЕ КМ 160 – КМ 215 В ОСИНСКОМ РАЙОНЕ, УСТЬ-УДИНСКОМ РАЙОНЕ ИРКУТСКОЙ ОБЛАСТИ» («РЕКОНСТРУКЦИЯ АВТОМОБИЛЬНОЙ ДОРОГИ ИРКУТСК-ОСА-УСТЬ-УДА НА УЧАСТКЕ КМ 160 – КМ 215 В ОСИНСКОМ РАЙОНЕ ИРКУТСКОЙ ОБЛАСТИ»)
ГАП		Хотулева В.А.			12.15	ОСНОВНАЯ ЧАСТЬ ПРОЕКТА, ПОДЛЕЖАЩАЯ УТВЕРЖДЕНИЮ	Стадия	Лист	Листов
Нормоконтр.		Петрова Е.В.			12.15			22	46
						ЧЕРТЕЖ ПЛАНИРОВКИ ТЕРРИТОРИИ. КРАСНЫЕ ЛИНИИ. ЛИНИИ, ОБОЗНАЧАЮЩИЕ ДОРОГИ, УЛИЦЫ, ПРОЕЗДЫ, ЛИНИИ СВЯЗИ, ОБЪЕКТЫ ИНЖЕНЕРНОЙ И ТРАНСПОРТНОЙ ИНФРАСТРУКТУР, ПРОХОДЫ К ВОДНЫМ ОБЪЕКТАМ ОБЩЕГО ПОЛЬЗОВАНИЯ И ИХ БЕРЕГОВЫМ ПОЛОСАМ. ГРАНИЦЫ ЗОН ПЛАНИРУЕМОГО РАЗМЕЩЕНИЯ ОБЪЕКТОВ КОММУНАЛЬНО-БЫТОВОГО НАЗНАЧЕНИЯ. ГРАНИЦЫ ЗОН ПЛАНИРУЕМОГО РАЗМЕЩЕНИЯ ОБЪЕКТОВ РЕГИОНАЛЬНОГО ЗНАЧЕНИЯ М 1:2 000, УЧАСТОК ПК 270 - ПК 283	ООО Градостроительная мастерская "Линия"		

ПРОЕКТ ПЛАНИРОВКИ И ПРОЕКТ МЕЖЕВАНИЯ РЕКОНСТРУКЦИЯ АВТОМОБИЛЬНОЙ ДОРОГИ ИРКУТСК-ОСА-УСТЬ-УДА НА УЧАСТКЕ КМ 160 – КМ 215 В ОСИНСКОМ РАЙОНЕ, УСТЬ-УДИНСКОМ РАЙОНЕ ИРКУТСКОЙ ОБЛАСТИ» («РЕКОНСТРУКЦИЯ АВТОМОБИЛЬНОЙ ДОРОГИ ИРКУТСК-ОСА-УСТЬ-УДА НА УЧАСТКЕ КМ 160 – КМ 215 В ОСИНСКОМ РАЙОНЕ ИРКУТСКОЙ ОБЛАСТИ»)

ЧЕРТЕЖ ПЛАНИРОВКИ ТЕРРИТОРИИ. КРАСНЫЕ ЛИНИИ. ЛИНИИ, ОБОЗНАЧАЮЩИЕ ДОРОГИ, УЛИЦЫ, ПРОЕЗДЫ, ЛИНИИ СВЯЗИ, ОБЪЕКТЫ ИНЖЕНЕРНОЙ И ТРАНСПОРТНОЙ ИНФРАСТРУКТУР, ПРОХОДЫ К ВОДНЫМ ОБЪЕКТАМ ОБЩЕГО ПОЛЬЗОВАНИЯ И ИХ БЕРЕГОВЫМ ПОЛОСАМ. ГРАНИЦЫ ЗОН ПЛАНИРУЕМОГО РАЗМЕЩЕНИЯ ОБЪЕКТОВ КОММУНАЛЬНО-БЫТОВОГО НАЗНАЧЕНИЯ. ГРАНИЦЫ ЗОН ПЛАНИРУЕМОГО РАЗМЕЩЕНИЯ ОБЪЕКТОВ РЕГИОНАЛЬНОГО ЗНАЧЕНИЯ М 1:2 000, УЧАСТОК ПК 283 - ПК 298

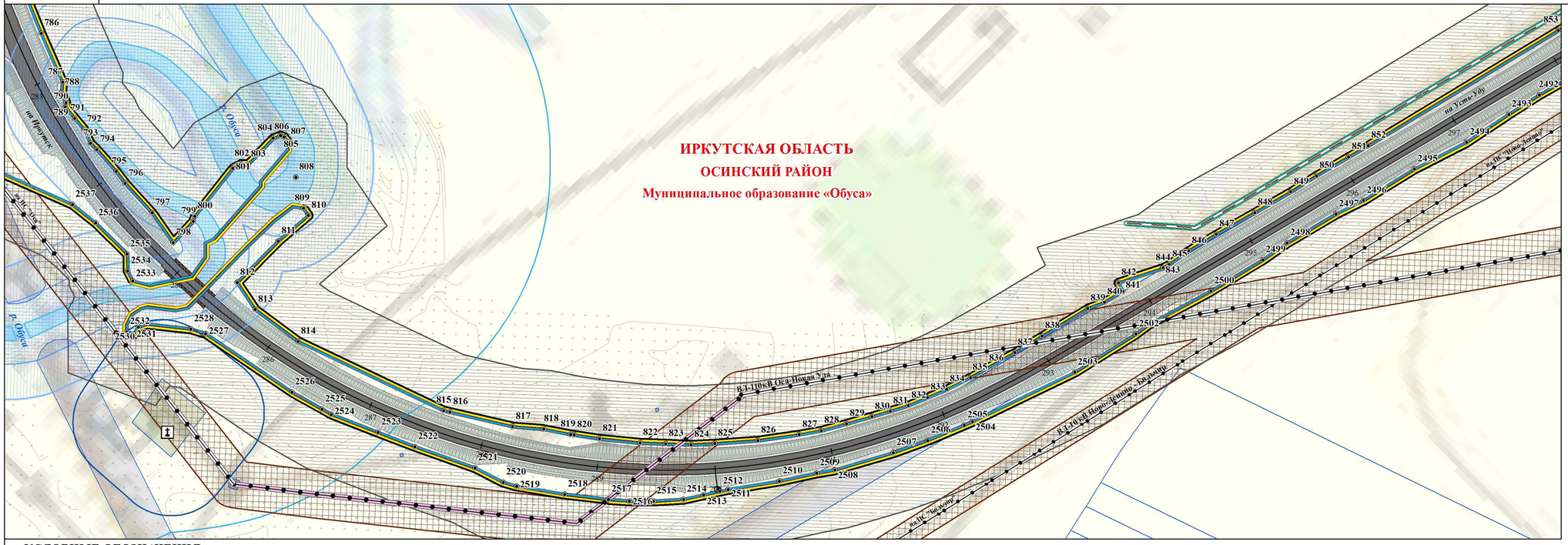

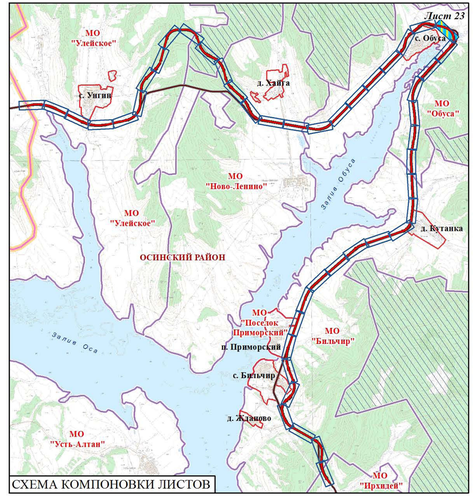

УСЛОВНЫЕ ОБОЗНАЧЕНИЯ

ТЕРРИТОРИАЛЬНОЕ УСТРОЙСТВО
- ГРАНИЦЫ МУНИЦИПАЛЬНЫХ РАЙОНОВ
- ГРАНИЦЫ МУНИЦИПАЛЬНЫХ ОБРАЗОВАНИЙ
- ГРАНИЦЫ НАСЕЛЕННЫХ ПУНКТОВ
- ГРАНИЦЫ МЕЖСЕЛЕННЫХ ТЕРРИТОРИЙ

ОБЪЕКТЫ НЕДВИЖИМОСТИ

ГРАНИЦЫ ЗЕМЕЛЬНЫХ УЧАСТКОВ
- СВЕДЕНИЯ О ЗЕМЕЛЬНЫХ УЧАСТКАХ, ЗАНЕСЕННЫХ В ГОСУДАРСТВЕННЫЙ КАДАСТР НЕДВИЖИМОСТИ

ИСПОЛЬЗОВАНИЕ ТЕРРИТОРИИ

ЖИЛЫЕ ТЕРРИТОРИИ
- ТЕРРИТОРИИ ЗАСТРОЙКИ ИНДИВИДУАЛЬНЫМИ ЖИЛЫМИ ДОМАМИ

ОБЩЕСТВЕННО-ДЕЛОВЫЕ ТЕРРИТОРИИ
- ТЕРРИТОРИИ ДЕЛОВОГО, ОБЩЕСТВЕННОГО И КОММЕРЧЕСКОГО НАЗНАЧЕНИЯ

ТЕРРИТОРИИ РЕКРЕАЦИОННОГО НАЗНАЧЕНИЯ
- ТЕРРИТОРИИ ЛЕСОВ
- ТЕРРИТОРИИ ПРИРОДНОГО ЛАНДШАФТА
- ТЕРРИТОРИИ ВОДНЫХ ОБЪЕКТОВ
- ЗАБОЛОЧЕННЫЕ ТЕРРИТОРИИ

ТЕРРИТОРИИ СЕЛЬСКОХОЗЯЙСТВЕННОГО ИСПОЛЬЗОВАНИЯ
- ТЕРРИТОРИИ СЕЛЬСКОХОЗЯЙСТВЕННЫХ УГОДИЙ
- ПРОЧИЕ ТЕРРИТОРИИ СЕЛЬСКОХОЗЯЙСТВЕННОГО ИСПОЛЬЗОВАНИЯ

ТЕРРИТОРИИ ИНЖЕНЕРНОЙ И ТРАНСПОРТНОЙ ИНФРАСТРУКТУРЫ
- ТЕРРИТОРИИ ОБЪЕКТОВ ТРАНСПОРТНОЙ ИНФРАСТРУКТУРЫ
- ТЕРРИТОРИИ ОБЪЕКТОВ ИНЖЕНЕРНОЙ ИНФРАСТРУКТУРЫ

ТЕРРИТОРИИ СПЕЦИАЛЬНОГО НАЗНАЧЕНИЯ
- ТЕРРИТОРИИ КЛАДБИЩ

ПРОИЗВОДСТВЕННЫЕ ТЕРРИТОРИИ
- ТЕРРИТОРИИ ПРОМЫШЛЕННЫХ ОБЪЕКТОВ IV,V КЛАССА ОПАСНОСТИ

ЛИНИИ РЕГУЛИРОВАНИЯ
- УСТАНАВЛИВАЕМЫЕ КРАСНЫЕ ЛИНИИ
- КОНЦЕВЫЕ И ПОВОРОТНЫЕ ТОЧКИ КРАСНЫХ ЛИНИЙ

ЛИНИИ, ОБОЗНАЧАЮЩИЕ ДОРОГИ, УЛИЦЫ, ПРОЕЗДЫ, ОБЪЕКТЫ ТРАНСПОРТНОЙ ИНФРАСТРУКТУРЫ

АВТОМОБИЛЬНЫЙ ТРАНСПОРТ
- АВТОМОБИЛЬНЫЕ ДОРОГИ РЕГИОНАЛЬНОГО ЗНАЧЕНИЯ
- АВТОМОБИЛЬНЫЕ ДОРОГИ ПРОЧИЕ
- УЛИЧНО-ДОРОЖНАЯ СЕТЬ

ТРАНСПОРТНЫЕ СООРУЖЕНИЯ
- МОСТЫ
- ОБОЧИНА
- НАСЫПЬ

ГРАНИЦЫ ЗОН ПЛАНИРУЕМОГО РАЗМЕЩЕНИЯ ОБЪЕКТОВ КАПИТАЛЬНОГО СТРОИТЕЛЬСТВА
- РЕГИОНАЛЬНОГО ЗНАЧЕНИЯ

ГРАНИЦЫ ЗОН ПЛАНИРУЕМОГО РАЗМЕЩЕНИЯ ОБЪЕКТОВ СОЦИАЛЬНО-КУЛЬТУРНОГО И КОММУНАЛЬНО-БЫТОВОГО СТРОИТЕЛЬСТВА
- ТРАНСПОРТНОЙ ИНФРАСТРУКТУРЫ

ПЛАНИРОВОЧНЫЕ ОГРАНИЧЕНИЯ

ГРАНИЦЫ ЗОН С ОСОБЫМИ УСЛОВИЯМИ ИСПОЛЬЗОВАНИЯ ТЕРРИТОРИИ

ОХРАННЫЕ ЗОНЫ ОБЪЕКТОВ ИНЖЕНЕРНОЙ И ТРАНСПОРТНОЙ ИНФРАСТРУКТУРЫ
- ПРИДОРОЖНЫЕ ПОЛОСЫ АВТОМОБИЛЬНЫХ ДОРОГ
- ОХРАННЫЕ ЗОНЫ ЛИНИЙ СВЯЗИ
- ОХРАННЫЕ ЗОНЫ ЛИНИЙ ЭЛЕКТРОПЕРЕДАЧИ

САНИТАРНО-ЗАЩИТНЫЕ ЗОНЫ И РАЗРЫВЫ
- САНИТАРНО-ЗАЩИТНЫЕ ЗОНЫ РЕКОМЕНДУЕМЫЕ СаН ПиН 2.2.1./2.1.1.1.1200-03 (изм)

ОХРАННЫЕ ЗОНЫ ВОДНЫХ ОБЪЕКТОВ
- ВОДООХРАННЫЕ ЗОНЫ
- ПРИБРЕЖНО-ЗАЩИТНЫЕ ПОЛОСЫ
- БЕРЕГОВЫЕ ПОЛОСЫ

ПОЛЕЗНЫЕ ИСКОПАЕМЫЕ

МЕСТОРОЖДЕНИЯ
- ГЛИНЫ

ОБЪЕКТЫ КАПИТАЛЬНОГО СТРОИТЕЛЬСТВА

СУЩЕСТВ. ПРОЕКТИР.

СОЦИАЛЬНАЯ ИНФРАСТРУКТУРА
- КАФЕ
- МАГАЗИНЫ

ОБЪЕКТЫ ИНЖЕНЕРНОЙ И ТРАСПОРТНОЙ ИНФРАСТРУКТУРЫ

ЭЛЕКТРОСНАБЖЕНИЕ
- ВОЗДУШНЫЕ ЛИНИИ ЭЛЕКТРОПЕРЕДАЧИ, ВЛ-110кВ
- ВОЗДУШНЫЕ ЛИНИИ ЭЛЕКТРОПЕРЕДАЧИ, ВЛ-10кВ
- ВОЗДУШНЫЕ ЛИНИИ ЭЛЕКТРОПЕРЕДАЧИ, ВЛ-0,4кВ

СВЯЗЬ
- ЛИНИИ СВЯЗИ

ТРАНСПОРТ
- АВТОЗАПРАВОЧНЫЕ СТАНЦИИ

ИНЖЕНЕРНАЯ ПОДГОТОВКА ТЕРРИТОРИИ
- ВОДОПРОПУСКНЫЕ ТРУБЫ

САНИТАРНАЯ ОЧИСТКА ТЕРРИТОРИИ
- КЛАДБИЩА

						15-28-ППЛ-ОЧП - карта 1	
						ПРОЕКТ ПЛАНИРОВКИ И ПРОЕКТ МЕЖЕВАНИЯ «РЕКОНСТРУКЦИЯ АВТОМОБИЛЬНОЙ ДОРОГИ ИРКУТСК-УСТЬ-УДА НА УЧАСТКЕ КМ 160 – КМ 215 В ОСИНСКОМ РАЙОНЕ, УСТЬ-УДИНСКОМ РАЙОНЕ ИРКУТСКОЙ ОБЛАСТИ» («РЕКОНСТРУКЦИЯ АВТОМОБИЛЬНОЙ ДОРОГИ ИРКУТСК-ОСА-УСТЬ-УДА НА УЧАСТКЕ КМ 160 – КМ 215 В ОСИНСКОМ РАЙОНЕ ИРКУТСКОЙ ОБЛАСТИ»)	
Изм.	Кол.уч.	Лист	№ док.	Подпись	Дата		
ГАП		Хотулева В.А.			12.15	ОСНОВНАЯ ЧАСТЬ ПРОЕКТА, ПОДЛЕЖАЩАЯ УТВЕРЖДЕНИЮ	Стадия: — / Лист: 23 / Листов: 46
Нормоконтр.		Петрова Е.В.			12.15		
						ЧЕРТЕЖ ПЛАНИРОВКИ ТЕРРИТОРИИ. КРАСНЫЕ ЛИНИИ. ЛИНИИ, ОБОЗНАЧАЮЩИЕ ДОРОГИ, УЛИЦЫ, ПРОЕЗДЫ, ЛИНИИ СВЯЗИ, ОБЪЕКТЫ ИНЖЕНЕРНОЙ И ТРАНСПОРТНОЙ ИНФРАСТРУКТУР, ПРОХОДЫ К ВОДНЫМ ОБЪЕКТАМ ОБЩЕГО ПОЛЬЗОВАНИЯ И ИХ БЕРЕГОВЫМ ПОЛОСАМ. ГРАНИЦЫ ЗОН ПЛАНИРУЕМОГО РАЗМЕЩЕНИЯ ОБЪЕКТОВ КОММУНАЛЬНО-БЫТОВОГО НАЗНАЧЕНИЯ. ГРАНИЦЫ ЗОН ПЛАНИРУЕМОГО РАЗМЕЩЕНИЯ ОБЪЕКТОВ РЕГИОНАЛЬНОГО ЗНАЧЕНИЯ М 1:2 000, УЧАСТОК ПК 283 - ПК 298	ООО Градостроительная мастерская "Линия"

ПРОЕКТ ПЛАНИРОВКИ И ПРОЕКТ МЕЖЕВАНИЯ РЕКОНСТРУКЦИЯ АВТОМОБИЛЬНОЙ ДОРОГИ ИРКУТСК-ОСА-УСТЬ-УДА НА УЧАСТКЕ КМ 160 – КМ 215 В ОСИНСКОМ РАЙОНЕ, УСТЬ-УДИНСКОМ РАЙОНЕ ИРКУТСКОЙ ОБЛАСТИ» («РЕКОНСТРУКЦИЯ АВТОМОБИЛЬНОЙ ДОРОГИ ИРКУТСК-ОСА-УСТЬ-УДА НА УЧАСТКЕ КМ 160 – КМ 215 В ОСИНСКОМ РАЙОНЕ ИРКУТСКОЙ ОБЛАСТИ»)

ЧЕРТЕЖ ПЛАНИРОВКИ ТЕРРИТОРИИ. КРАСНЫЕ ЛИНИИ. ЛИНИИ, ОБОЗНАЧАЮЩИЕ ДОРОГИ, УЛИЦЫ, ПРОЕЗДЫ, ЛИНИИ СВЯЗИ, ОБЪЕКТЫ ИНЖЕНЕРНОЙ И ТРАНСПОРТНОЙ ИНФРАСТРУКТУР, ПРОХОДЫ К ВОДНЫМ ОБЪЕКТАМ ОБЩЕГО ПОЛЬЗОВАНИЯ И ИХ БЕРЕГОВЫМ ПОЛОСАМ. ГРАНИЦЫ ЗОН ПЛАНИРУЕМОГО РАЗМЕЩЕНИЯ ОБЪЕКТОВ КОММУНАЛЬНО-БЫТОВОГО НАЗНАЧЕНИЯ. ГРАНИЦЫ ЗОН ПЛАНИРУЕМОГО РАЗМЕЩЕНИЯ ОБЪЕКТОВ РЕГИОНАЛЬНОГО ЗНАЧЕНИЯ М 1:2 000, УЧАСТОК ПК 298 - ПК 311

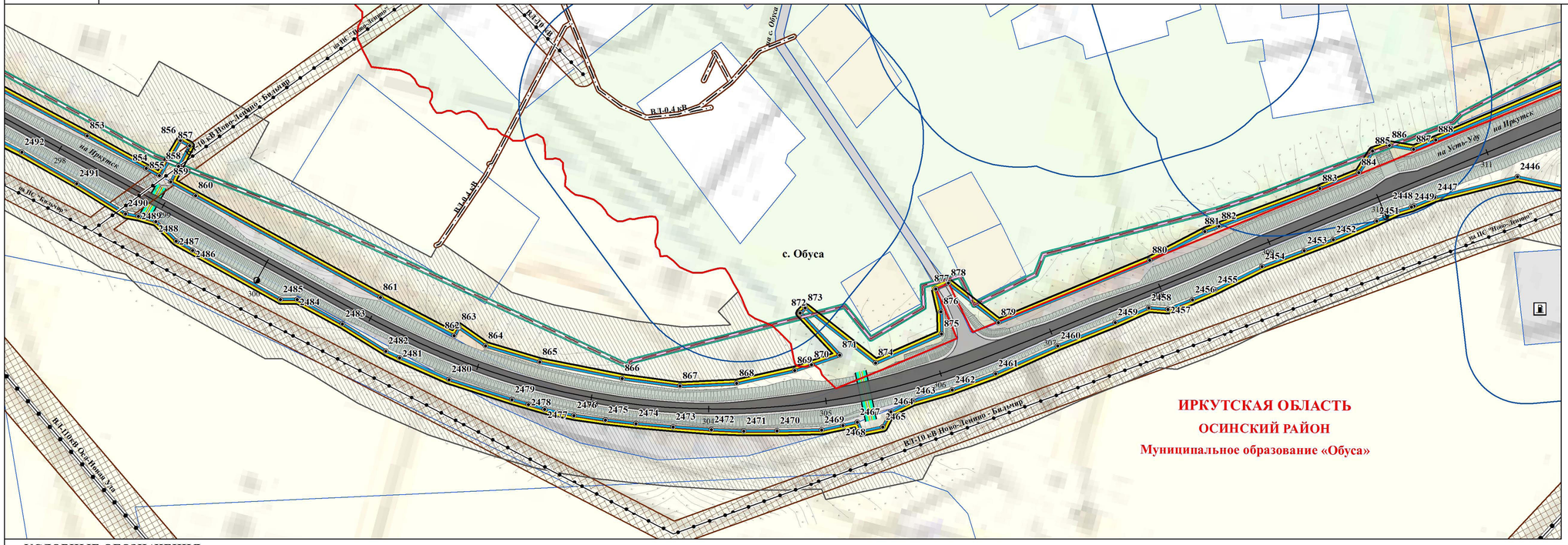

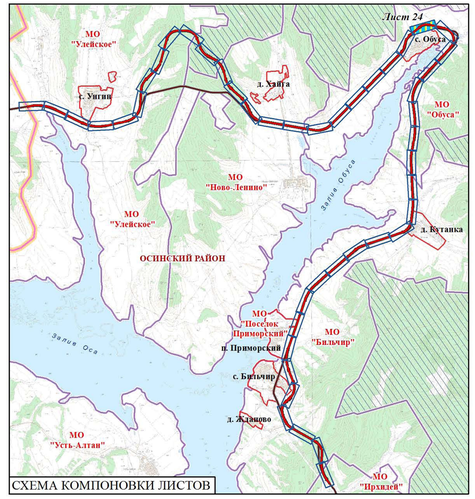

УСЛОВНЫЕ ОБОЗНАЧЕНИЯ

ТЕРРИТОРИАЛЬНОЕ УСТРОЙСТВО
- ГРАНИЦЫ МУНИЦИПАЛЬНЫХ РАЙОНОВ
- ГРАНИЦЫ МУНИЦИПАЛЬНЫХ ОБРАЗОВАНИЙ
- ГРАНИЦЫ НАСЕЛЕННЫХ ПУНКТОВ
- ГРАНИЦЫ МЕЖСЕЛЕННЫХ ТЕРРИТОРИЙ

ОБЪЕКТЫ НЕДВИЖИМОСТИ

ГРАНИЦЫ ЗЕМЕЛЬНЫХ УЧАСТКОВ
- СВЕДЕНИЯ О ЗЕМЕЛЬНЫХ УЧАСТКАХ, ЗАНЕСЕННЫХ В ГОСУДАРСТВЕННЫЙ КАДАСТР НЕДВИЖИМОСТИ

ИСПОЛЬЗОВАНИЕ ТЕРРИТОРИИ

ЖИЛЫЕ ТЕРРИТОРИИ
- ТЕРРИТОРИИ ЗАСТРОЙКИ ИНДИВИДУАЛЬНЫМИ ЖИЛЫМИ ДОМАМИ

ОБЩЕСТВЕННО-ДЕЛОВЫЕ ТЕРРИТОРИИ
- ТЕРРИТОРИИ ДЕЛОВОГО, ОБЩЕСТВЕННОГО И КОММЕРЧЕСКОГО НАЗНАЧЕНИЯ

ТЕРРИТОРИИ РЕКРЕАЦИОННОГО НАЗНАЧЕНИЯ
- ТЕРРИТОРИИ ЛЕСОВ
- ТЕРРИТОРИИ ПРИРОДНОГО ЛАНДШАФТА
- ТЕРРИТОРИИ ВОДНЫХ ОБЪЕКТОВ
- ЗАБОЛОЧЕННЫЕ ТЕРРИТОРИИ

ТЕРРИТОРИИ СЕЛЬСКОХОЗЯЙСТВЕННОГО ИСПОЛЬЗОВАНИЯ
- ТЕРРИТОРИИ СЕЛЬСКОХОЗЯЙСТВЕННЫХ УГОДИЙ
- ПРОЧИЕ ТЕРРИТОРИИ СЕЛЬСКОХОЗЯЙСТВЕННОГО ИСПОЛЬЗОВАНИЯ

ТЕРРИТОРИИ ИНЖЕНЕРНОЙ И ТРАНСПОРТНОЙ ИНФРАСТРУКТУРЫ
- ТЕРРИТОРИИ ОБЪЕКТОВ ТРАНСПОРТНОЙ ИНФРАСТРУКТУРЫ
- ТЕРРИТОРИИ ОБЪЕКТОВ ИНЖЕНЕРНОЙ ИНФРАСТРУКТУРЫ

ТЕРРИТОРИИ СПЕЦИАЛЬНОГО НАЗНАЧЕНИЯ
- ТЕРРИТОРИИ КЛАДБИЩ

ПРОИЗВОДСТВЕННЫЕ ТЕРРИТОРИИ
- ТЕРРИТОРИИ ПРОМЫШЛЕННЫХ ОБЪЕКТОВ IV,V КЛАССА ОПАСНОСТИ

ЛИНИИ РЕГУЛИРОВАНИЯ
- УСТАНАВЛИВАЕМЫЕ КРАСНЫЕ ЛИНИИ
- КОНЦЕВЫЕ И ПОВОРОТНЫЕ ТОЧКИ КРАСНЫХ ЛИНИЙ

ЛИНИИ, ОБОЗНАЧАЮЩИЕ ДОРОГИ, УЛИЦЫ, ПРОЕЗДЫ, ОБЪЕКТЫ ТРАНСПОРТНОЙ ИНФРАСТРУКТУРЫ

АВТОМОБИЛЬНЫЙ ТРАНСПОРТ
- АВТОМОБИЛЬНЫЕ ДОРОГИ РЕГИОНАЛЬНОГО ЗНАЧЕНИЯ
- АВТОМОБИЛЬНЫЕ ДОРОГИ ПРОЧИЕ
- УЛИЧНО-ДОРОЖНАЯ СЕТЬ

ТРАНСПОРТНЫЕ СООРУЖЕНИЯ
- МОСТЫ
- ОБОЧИНА
- НАСЫПЬ

ГРАНИЦЫ ЗОН ПЛАНИРУЕМОГО РАЗМЕЩЕНИЯ ОБЪЕКТОВ КАПИТАЛЬНОГО СТРОИТЕЛЬСТВА
- РЕГИОНАЛЬНОГО ЗНАЧЕНИЯ

ГРАНИЦЫ ЗОН ПЛАНИРУЕМОГО РАЗМЕЩЕНИЯ ОБЪЕКТОВ СОЦИАЛЬНО-КУЛЬТУРНОГО И КОММУНАЛЬНО-БЫТОВОГО СТРОИТЕЛЬСТВА
- ТРАНСПОРТНОЙ ИНФРАСТРУКТУРЫ

ПЛАНИРОВОЧНЫЕ ОГРАНИЧЕНИЯ

ГРАНИЦЫ ЗОН С ОСОБЫМИ УСЛОВИЯМИ ИСПОЛЬЗОВАНИЯ ТЕРРИТОРИИ

ОХРАННЫЕ ЗОНЫ ОБЪЕКТОВ ИНЖЕНЕРНОЙ И ТРАНСПОРТНОЙ ИНФРАСТРУКТУРЫ
- ПРИДОРОЖНЫЕ ПОЛОСЫ АВТОМОБИЛЬНЫХ ДОРОГ
- ОХРАННЫЕ ЗОНЫ ЛИНИЙ СВЯЗИ
- ОХРАННЫЕ ЗОНЫ ЛИНИЙ ЭЛЕКТРОПЕРЕДАЧИ

САНИТАРНО-ЗАЩИТНЫЕ ЗОНЫ И РАЗРЫВЫ
- САНИТАРНО-ЗАЩИТНЫЕ ЗОНЫ РЕКОМЕНДУЕМЫЕ СаН ПиН 2.2.1./2.1.1.1.1200-03 (изм)

ОХРАННЫЕ ЗОНЫ ВОДНЫХ ОБЪЕКТОВ
- ВОДООХРАННЫЕ ЗОНЫ
- ПРИБРЕЖНО-ЗАЩИТНЫЕ ПОЛОСЫ
- БЕРЕГОВЫЕ ПОЛОСЫ

ПОЛЕЗНЫЕ ИСКОПАЕМЫЕ

МЕСТОРОЖДЕНИЯ
- ГЛИНЫ

ОБЪЕКТЫ КАПИТАЛЬНОГО СТРОИТЕЛЬСТВА

	существ.	проектир.
СОЦИАЛЬНАЯ ИНФРАСТРУКТУРА		
КАФЕ		
МАГАЗИНЫ		
ОБЪЕКТЫ ИНЖЕНЕРНОЙ И ТРАСПОРТНОЙ ИНФРАСТРУКТУРЫ		
ЭЛЕКТРОСНАБЖЕНИЕ		
ВОЗДУШНЫЕ ЛИНИИ ЭЛЕКТРОПЕРЕДАЧИ, ВЛ-110кВ		
ВОЗДУШНЫЕ ЛИНИИ ЭЛЕКТРОПЕРЕДАЧИ, ВЛ-10кВ		
ВОЗДУШНЫЕ ЛИНИИ ЭЛЕКТРОПЕРЕДАЧИ, ВЛ-0,4кВ		
СВЯЗЬ		
ЛИНИИ СВЯЗИ		
ТРАНСПОРТ		
АВТОЗАПРАВОЧНЫЕ СТАНЦИИ		
ИНЖЕНЕРНАЯ ПОДГОТОВКА ТЕРРИТОРИИ		
ВОДОПРОПУСКНЫЕ ТРУБЫ		
САНИТАРНАЯ ОЧИСТКА ТЕРРИТОРИИ		
КЛАДБИЩА		

Изм.	Кол.уч.	Лист	№ док.	Подпись	Дата
ГАП		Хотулева В.А.			12.15
Нормоконтр.		Петрова Е.В.			12.15

15-28-ППЛ-ОЧП - карта 1

ПРОЕКТ ПЛАНИРОВКИ И ПРОЕКТ МЕЖЕВАНИЯ «РЕКОНСТРУКЦИЯ АВТОМОБИЛЬНОЙ ДОРОГИ ИРКУТСК-ОСА-УСТЬ-УДА НА УЧАСТКЕ КМ 160 – КМ 215 В ОСИНСКОМ РАЙОНЕ, УСТЬ-УДИНСКОМ РАЙОНЕ ИРКУТСКОЙ ОБЛАСТИ» («РЕКОНСТРУКЦИЯ АВТОМОБИЛЬНОЙ ДОРОГИ ИРКУТСК-ОСА-УСТЬ-УДА НА УЧАСТКЕ КМ 160 – КМ 215 В ОСИНСКОМ РАЙОНЕ ИРКУТСКОЙ ОБЛАСТИ»)

Стадия	Лист	Листов
	24	46

ОСНОВНАЯ ЧАСТЬ ПРОЕКТА, ПОДЛЕЖАЩАЯ УТВЕРЖДЕНИЮ

ЧЕРТЕЖ ПЛАНИРОВКИ ТЕРРИТОРИИ. КРАСНЫЕ ЛИНИИ. ЛИНИИ, ОБОЗНАЧАЮЩИЕ ДОРОГИ, УЛИЦЫ, ПРОЕЗДЫ, ЛИНИИ СВЯЗИ, ОБЪЕКТЫ ИНЖЕНЕРНОЙ И ТРАНСПОРТНОЙ ИНФРАСТРУКТУР, ПРОХОДЫ К ВОДНЫМ ОБЪЕКТАМ ОБЩЕГО ПОЛЬЗОВАНИЯ И ИХ БЕРЕГОВЫМ ПОЛОСАМ. ГРАНИЦЫ ЗОН ПЛАНИРУЕМОГО РАЗМЕЩЕНИЯ ОБЪЕКТОВ КОММУНАЛЬНО-БЫТОВОГО НАЗНАЧЕНИЯ. ГРАНИЦЫ ЗОН ПЛАНИРУЕМОГО РАЗМЕЩЕНИЯ ОБЪЕКТОВ РЕГИОНАЛЬНОГО ЗНАЧЕНИЯ М 1:2 000, УЧАСТОК ПК 298 - ПК 311

ООО Градостроительная мастерская "Линия"

ПРОЕКТ ПЛАНИРОВКИ И ПРОЕКТ МЕЖЕВАНИЯ РЕКОНСТРУКЦИЯ АВТОМОБИЛЬНОЙ ДОРОГИ ИРКУТСК-ОСА-УСТЬ-УДА НА УЧАСТКЕ КМ 160 – КМ 215 В ОСИНСКОМ РАЙОНЕ, УСТЬ-УДИНСКОМ РАЙОНЕ ИРКУТСКОЙ ОБЛАСТИ» («РЕКОНСТРУКЦИЯ АВТОМОБИЛЬНОЙ ДОРОГИ ИРКУТСК-ОСА-УСТЬ-УДА НА УЧАСТКЕ КМ 160 – КМ 215 В ОСИНСКОМ РАЙОНЕ ИРКУТСКОЙ ОБЛАСТИ»)

ЧЕРТЕЖ ПЛАНИРОВКИ ТЕРРИТОРИИ. КРАСНЫЕ ЛИНИИ. ЛИНИИ, ОБОЗНАЧАЮЩИЕ ДОРОГИ, УЛИЦЫ, ПРОЕЗДЫ, ЛИНИИ СВЯЗИ, ОБЪЕКТЫ ИНЖЕНЕРНОЙ И ТРАНСПОРТНОЙ ИНФРАСТРУКТУР, ПРОХОДЫ К ВОДНЫМ ОБЪЕКТАМ ОБЩЕГО ПОЛЬЗОВАНИЯ И ИХ БЕРЕГОВЫМ ПОЛОСАМ. ГРАНИЦЫ ЗОН ПЛАНИРУЕМОГО РАЗМЕЩЕНИЯ ОБЪЕКТОВ КОММУНАЛЬНО-БЫТОВОГО НАЗНАЧЕНИЯ. ГРАНИЦЫ ЗОН ПЛАНИРУЕМОГО РАЗМЕЩЕНИЯ ОБЪЕКТОВ РЕГИОНАЛЬНОГО ЗНАЧЕНИЯ М 1:2 000, УЧАСТОК ПК 312 - ПК 324

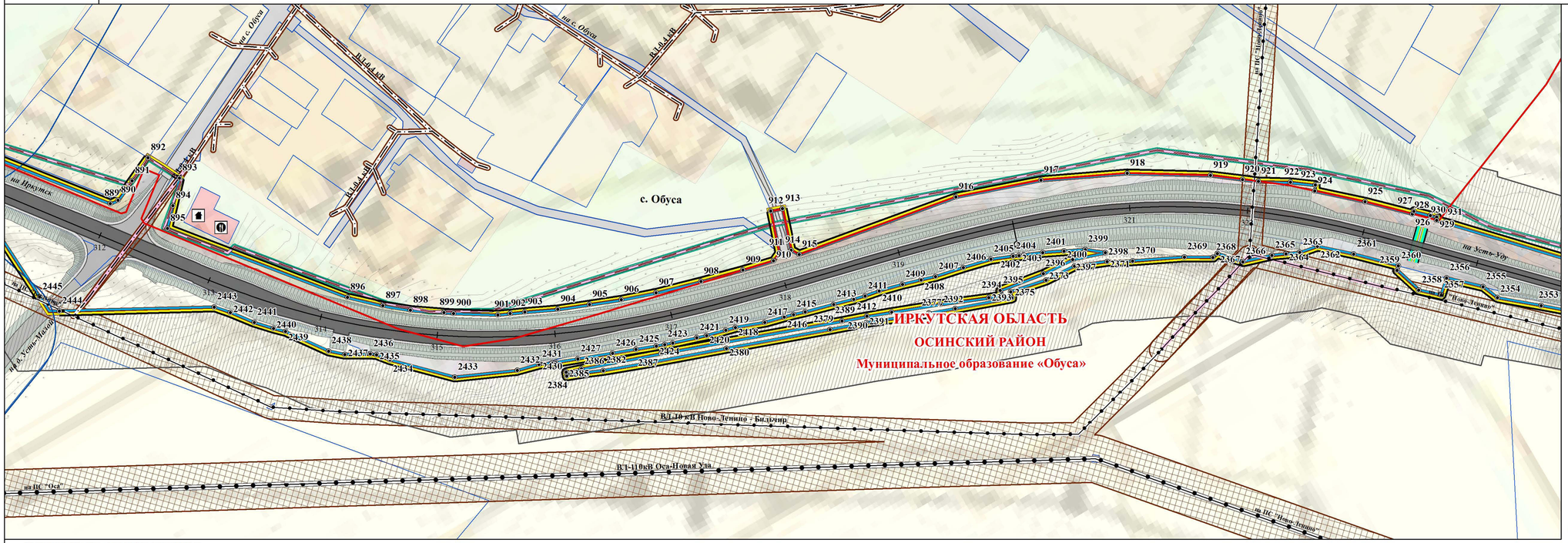

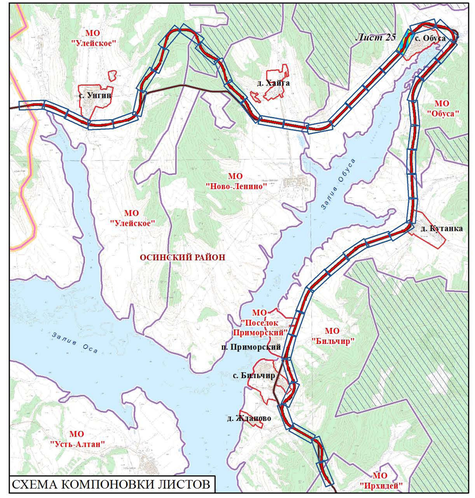

УСЛОВНЫЕ ОБОЗНАЧЕНИЯ

ТЕРРИТОРИАЛЬНОЕ УСТРОЙСТВО
- ГРАНИЦЫ МУНИЦИПАЛЬНЫХ РАЙОНОВ
- ГРАНИЦЫ МУНИЦИПАЛЬНЫХ ОБРАЗОВАНИЙ
- ГРАНИЦЫ НАСЕЛЕННЫХ ПУНКТОВ
- ГРАНИЦЫ МЕЖСЕЛЕННЫХ ТЕРРИТОРИЙ

ОБЪЕКТЫ НЕДВИЖИМОСТИ

ГРАНИЦЫ ЗЕМЕЛЬНЫХ УЧАСТКОВ
- СВЕДЕНИЯ О ЗЕМЕЛЬНЫХ УЧАСТКАХ, ЗАНЕСЕННЫХ В ГОСУДАРСТВЕННЫЙ КАДАСТР НЕДВИЖИМОСТИ

ИСПОЛЬЗОВАНИЕ ТЕРРИТОРИИ

ЖИЛЫЕ ТЕРРИТОРИИ
- ТЕРРИТОРИИ ЗАСТРОЙКИ ИНДИВИДУАЛЬНЫМИ ЖИЛЫМИ ДОМАМИ

ОБЩЕСТВЕННО-ДЕЛОВЫЕ ТЕРРИТОРИИ
- ТЕРРИТОРИИ ДЕЛОВОГО, ОБЩЕСТВЕННОГО И КОММЕРЧЕСКОГО НАЗНАЧЕНИЯ

ТЕРРИТОРИИ РЕКРЕАЦИОННОГО НАЗНАЧЕНИЯ
- ТЕРРИТОРИИ ЛЕСОВ
- ТЕРРИТОРИИ ПРИРОДНОГО ЛАНДШАФТА
- ТЕРРИТОРИИ ВОДНЫХ ОБЪЕКТОВ
- ЗАБОЛОЧЕННЫЕ ТЕРРИТОРИИ

ТЕРРИТОРИИ СЕЛЬСКОХОЗЯЙСТВЕННОГО ИСПОЛЬЗОВАНИЯ
- ТЕРРИТОРИИ СЕЛЬСКОХОЗЯЙСТВЕННЫХ УГОДИЙ
- ПРОЧИЕ ТЕРРИТОРИИ СЕЛЬСКОХОЗЯЙСТВЕННОГО ИСПОЛЬЗОВАНИЯ

ТЕРРИТОРИИ ИНЖЕНЕРНОЙ И ТРАНСПОРТНОЙ ИНФРАСТРУКТУРЫ
- ТЕРРИТОРИИ ОБЪЕКТОВ ТРАНСПОРТНОЙ ИНФРАСТРУКТУРЫ
- ТЕРРИТОРИИ ОБЪЕКТОВ ИНЖЕНЕРНОЙ ИНФРАСТРУКТУРЫ

ТЕРРИТОРИИ СПЕЦИАЛЬНОГО НАЗНАЧЕНИЯ
- ТЕРРИТОРИИ КЛАДБИЩ

ПРОИЗВОДСТВЕННЫЕ ТЕРРИТОРИИ
- ТЕРРИТОРИИ ПРОМЫШЛЕННЫХ ОБЪЕКТОВ IV,V КЛАССА ОПАСНОСТИ

ЛИНИИ РЕГУЛИРОВАНИЯ
- УСТАНАВЛИВАЕМЫЕ КРАСНЫЕ ЛИНИИ
- КОНЦЕВЫЕ И ПОВОРОТНЫЕ ТОЧКИ КРАСНЫХ ЛИНИЙ

ЛИНИИ, ОБОЗНАЧАЮЩИЕ ДОРОГИ, УЛИЦЫ, ПРОЕЗДЫ, ОБЪЕКТЫ ТРАНСПОРТНОЙ ИНФРАСТРУКТУРЫ

АВТОМОБИЛЬНЫЙ ТРАНСПОРТ
- АВТОМОБИЛЬНЫЕ ДОРОГИ РЕГИОНАЛЬНОГО ЗНАЧЕНИЯ
- АВТОМОБИЛЬНЫЕ ДОРОГИ ПРОЧИЕ
- УЛИЧНО-ДОРОЖНАЯ СЕТЬ

ТРАНСПОРТНЫЕ СООРУЖЕНИЯ
- МОСТЫ
- ОБОЧИНА
- НАСЫПЬ

ГРАНИЦЫ ЗОН ПЛАНИРУЕМОГО РАЗМЕЩЕНИЯ ОБЪЕКТОВ КАПИТАЛЬНОГО СТРОИТЕЛЬСТВА
- РЕГИОНАЛЬНОГО ЗНАЧЕНИЯ

ГРАНИЦЫ ЗОН ПЛАНИРУЕМОГО РАЗМЕЩЕНИЯ ОБЪЕКТОВ СОЦИАЛЬНО-КУЛЬТУРНОГО И КОММУНАЛЬНО-БЫТОВОГО СТРОИТЕЛЬСТВА
- ТРАНСПОРТНОЙ ИНФРАСТРУКТУРЫ

ПЛАНИРОВОЧНЫЕ ОГРАНИЧЕНИЯ

ГРАНИЦЫ ЗОН С ОСОБЫМИ УСЛОВИЯМИ ИСПОЛЬЗОВАНИЯ ТЕРРИТОРИИ

ОХРАННЫЕ ЗОНЫ ОБЪЕКТОВ ИНЖЕНЕРНОЙ И ТРАНСПОРТНОЙ ИНФРАСТРУКТУРЫ
- ПРИДОРОЖНЫЕ ПОЛОСЫ АВТОМОБИЛЬНЫХ ДОРОГ
- ОХРАННЫЕ ЗОНЫ ЛИНИЙ СВЯЗИ
- ОХРАННЫЕ ЗОНЫ ЛИНИЙ ЭЛЕКТРОПЕРЕДАЧИ

САНИТАРНО-ЗАЩИТНЫЕ ЗОНЫ И РАЗРЫВЫ
- САНИТАРНО-ЗАЩИТНЫЕ ЗОНЫ РЕКОМЕНДУЕМЫЕ СаН ПиН 2.2.1./2.1.1.1.1200-03 (изм)

ОХРАННЫЕ ЗОНЫ ВОДНЫХ ОБЪЕКТОВ
- ВОДООХРАННЫЕ ЗОНЫ
- ПРИБРЕЖНО-ЗАЩИТНЫЕ ПОЛОСЫ
- БЕРЕГОВЫЕ ПОЛОСЫ

ПОЛЕЗНЫЕ ИСКОПАЕМЫЕ

МЕСТОРОЖДЕНИЯ
- ГЛИНЫ

ОБЪЕКТЫ КАПИТАЛЬНОГО СТРОИТЕЛЬСТВА

	существ.	проектир.
СОЦИАЛЬНАЯ ИНФРАСТРУКТУРА		
КАФЕ		
МАГАЗИНЫ		
ОБЪЕКТЫ ИНЖЕНЕРНОЙ И ТРАСПОРТНОЙ ИНФРАСТРУКТУРЫ		
ЭЛЕКТРОСНАБЖЕНИЕ		
ВОЗДУШНЫЕ ЛИНИИ ЭЛЕКТРОПЕРЕДАЧИ, ВЛ-110кВ		
ВОЗДУШНЫЕ ЛИНИИ ЭЛЕКТРОПЕРЕДАЧИ, ВЛ-10кВ		
ВОЗДУШНЫЕ ЛИНИИ ЭЛЕКТРОПЕРЕДАЧИ, ВЛ-0,4кВ		
СВЯЗЬ		
ЛИНИИ СВЯЗИ		
ТРАНСПОРТ		
АВТОЗАПРАВОЧНЫЕ СТАНЦИИ		
ИНЖЕНЕРНАЯ ПОДГОТОВКА ТЕРРИТОРИИ		
ВОДОПРОПУСКНЫЕ ТРУБЫ		
САНИТАРНАЯ ОЧИСТКА ТЕРРИТОРИИ		
КЛАДБИЩА		

Изм.	Кол.уч.	Лист	№ док.	Подпись	Дата	15-28-ППЛ-ОЧП - карта 1			
						ПРОЕКТ ПЛАНИРОВКИ И ПРОЕКТ МЕЖЕВАНИЯ «РЕКОНСТРУКЦИЯ АВТОМОБИЛЬНОЙ ДОРОГИ ИРКУТСК-ОСА-УСТЬ-УДА НА УЧАСТКЕ КМ 160 – КМ 215 В ОСИНСКОМ РАЙОНЕ, УСТЬ-УДИНСКОМ РАЙОНЕ ИРКУТСКОЙ ОБЛАСТИ» («РЕКОНСТРУКЦИЯ АВТОМОБИЛЬНОЙ ДОРОГИ ИРКУТСК-ОСА-УСТЬ-УДА НА УЧАСТКЕ КМ 160 – КМ 215 В ОСИНСКОМ РАЙОНЕ ИРКУТСКОЙ ОБЛАСТИ»)			
ГАП		Хотулева В.А.			12.15		Стадия	Лист	Листов
Нормоконтр.		Петрова Е.В.			12.15	ОСНОВНАЯ ЧАСТЬ ПРОЕКТА, ПОДЛЕЖАЩАЯ УТВЕРЖДЕНИЮ		25	46
						ЧЕРТЕЖ ПЛАНИРОВКИ ТЕРРИТОРИИ. КРАСНЫЕ ЛИНИИ. ЛИНИИ, ОБОЗНАЧАЮЩИЕ ДОРОГИ, УЛИЦЫ, ПРОЕЗДЫ, ЛИНИИ СВЯЗИ, ОБЪЕКТЫ ИНЖЕНЕРНОЙ И ТРАНСПОРТНОЙ ИНФРАСТРУКТУР, ПРОХОДЫ К ВОДНЫМ ОБЪЕКТАМ ОБЩЕГО ПОЛЬЗОВАНИЯ И ИХ БЕРЕГОВЫМ ПОЛОСАМ. ГРАНИЦЫ ЗОН ПЛАНИРУЕМОГО РАЗМЕЩЕНИЯ ОБЪЕКТОВ КОММУНАЛЬНО-БЫТОВОГО НАЗНАЧЕНИЯ. ГРАНИЦЫ ЗОН ПЛАНИРУЕМОГО РАЗМЕЩЕНИЯ ОБЪЕКТОВ РЕГИОНАЛЬНОГО ЗНАЧЕНИЯ М 1:2 000, УЧАСТОК ПК 312 - ПК 324	ООО Градостроительная мастерская "Линия"		

ПРОЕКТ ПЛАНИРОВКИ И ПРОЕКТ МЕЖЕВАНИЯ РЕКОНСТРУКЦИЯ АВТОМОБИЛЬНОЙ ДОРОГИ ИРКУТСК-ОСА-УСТЬ-УДА НА УЧАСТКЕ КМ 160 – КМ 215 В ОСИНСКОМ РАЙОНЕ, УСТЬ-УДИНСКОМ РАЙОНЕ ИРКУТСКОЙ ОБЛАСТИ» («РЕКОНСТРУКЦИЯ АВТОМОБИЛЬНОЙ ДОРОГИ ИРКУТСК-ОСА-УСТЬ-УДА НА УЧАСТКЕ КМ 160 – КМ 215 В ОСИНСКОМ РАЙОНЕ ИРКУТСКОЙ ОБЛАСТИ»)

ЧЕРТЕЖ ПЛАНИРОВКИ ТЕРРИТОРИИ. КРАСНЫЕ ЛИНИИ. ЛИНИИ, ОБОЗНАЧАЮЩИЕ ДОРОГИ, УЛИЦЫ, ПРОЕЗДЫ, ЛИНИИ СВЯЗИ, ОБЪЕКТЫ ИНЖЕНЕРНОЙ И ТРАНСПОРТНОЙ ИНФРАСТРУКТУР, ПРОХОДЫ К ВОДНЫМ ОБЪЕКТАМ ОБЩЕГО ПОЛЬЗОВАНИЯ И ИХ БЕРЕГОВЫМ ПОЛОСАМ. ГРАНИЦЫ ЗОН ПЛАНИРУЕМОГО РАЗМЕЩЕНИЯ ОБЪЕКТОВ КОММУНАЛЬНО-БЫТОВОГО НАЗНАЧЕНИЯ. ГРАНИЦЫ ЗОН ПЛАНИРУЕМОГО РАЗМЕЩЕНИЯ ОБЪЕКТОВ РЕГИОНАЛЬНОГО ЗНАЧЕНИЯ М 1:2 000, УЧАСТОК ПК 325 - ПК 337

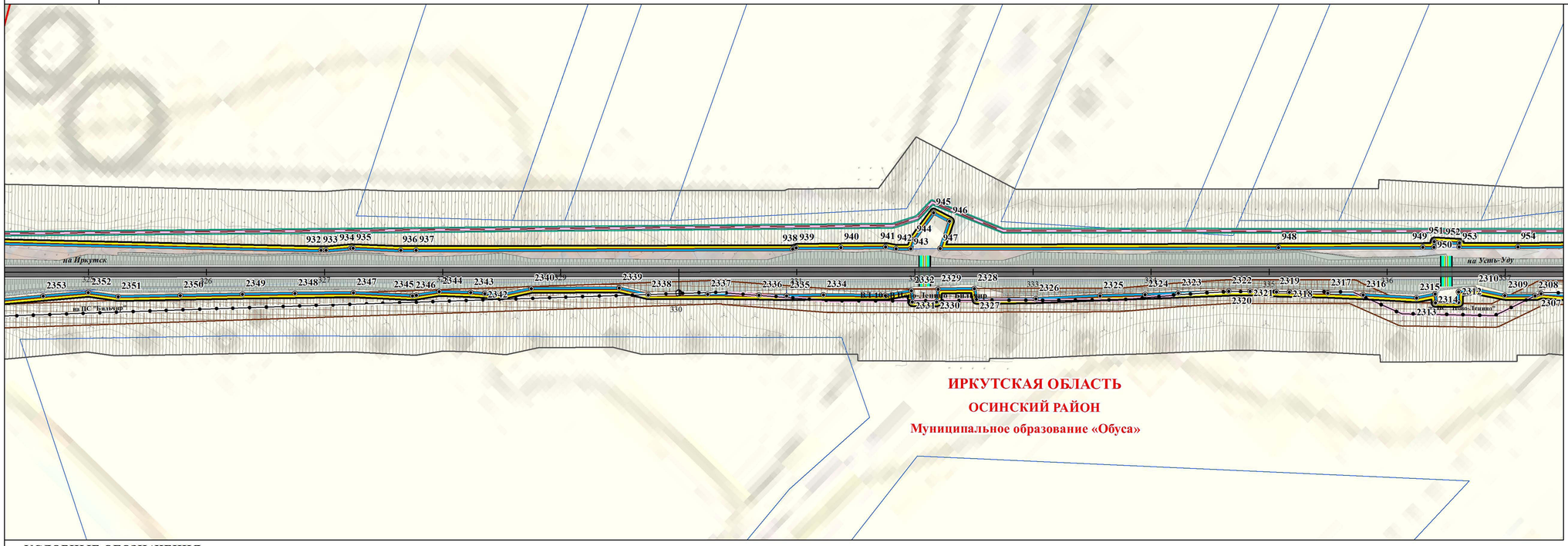

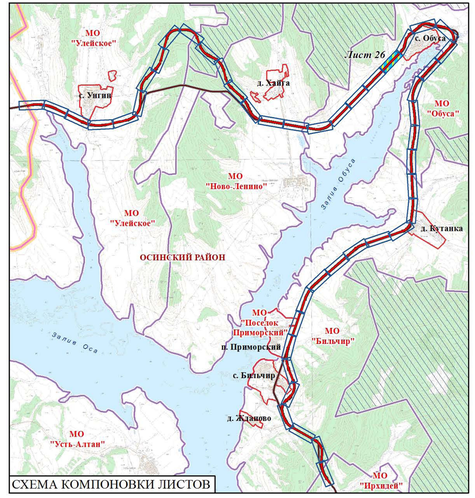

УСЛОВНЫЕ ОБОЗНАЧЕНИЯ

ТЕРРИТОРИАЛЬНОЕ УСТРОЙСТВО
- ГРАНИЦЫ МУНИЦИПАЛЬНЫХ РАЙОНОВ
- ГРАНИЦЫ МУНИЦИПАЛЬНЫХ ОБРАЗОВАНИЙ
- ГРАНИЦЫ НАСЕЛЕННЫХ ПУНКТОВ
- ГРАНИЦЫ МЕЖСЕЛЕННЫХ ТЕРРИТОРИЙ

ОБЪЕКТЫ НЕДВИЖИМОСТИ

ГРАНИЦЫ ЗЕМЕЛЬНЫХ УЧАСТКОВ
- СВЕДЕНИЯ О ЗЕМЕЛЬНЫХ УЧАСТКАХ, ЗАНЕСЕННЫХ В ГОСУДАРСТВЕННЫЙ КАДАСТР НЕДВИЖИМОСТИ

ИСПОЛЬЗОВАНИЕ ТЕРРИТОРИИ

ЖИЛЫЕ ТЕРРИТОРИИ
- ТЕРРИТОРИИ ЗАСТРОЙКИ ИНДИВИДУАЛЬНЫМИ ЖИЛЫМИ ДОМАМИ

ОБЩЕСТВЕННО-ДЕЛОВЫЕ ТЕРРИТОРИИ
- ТЕРРИТОРИИ ДЕЛОВОГО, ОБЩЕСТВЕННОГО И КОММЕРЧЕСКОГО НАЗНАЧЕНИЯ

ТЕРРИТОРИИ РЕКРЕАЦИОННОГО НАЗНАЧЕНИЯ
- ТЕРРИТОРИИ ЛЕСОВ
- ТЕРРИТОРИИ ПРИРОДНОГО ЛАНДШАФТА
- ТЕРРИТОРИИ ВОДНЫХ ОБЪЕКТОВ
- ЗАБОЛОЧЕННЫЕ ТЕРРИТОРИИ

ТЕРРИТОРИИ СЕЛЬСКОХОЗЯЙСТВЕННОГО ИСПОЛЬЗОВАНИЯ
- ТЕРРИТОРИИ СЕЛЬСКОХОЗЯЙСТВЕННЫХ УГОДИЙ
- ПРОЧИЕ ТЕРРИТОРИИ СЕЛЬСКОХОЗЯЙСТВЕННОГО ИСПОЛЬЗОВАНИЯ

ТЕРРИТОРИИ ИНЖЕНЕРНОЙ И ТРАНСПОРТНОЙ ИНФРАСТРУКТУРЫ
- ТЕРРИТОРИИ ОБЪЕКТОВ ТРАНСПОРТНОЙ ИНФРАСТРУКТУРЫ
- ТЕРРИТОРИИ ОБЪЕКТОВ ИНЖЕНЕРНОЙ ИНФРАСТРУКТУРЫ

ТЕРРИТОРИИ СПЕЦИАЛЬНОГО НАЗНАЧЕНИЯ
- ТЕРРИТОРИИ КЛАДБИЩ

ПРОИЗВОДСТВЕННЫЕ ТЕРРИТОРИИ
- ТЕРРИТОРИИ ПРОМЫШЛЕННЫХ ОБЪЕКТОВ IV,V КЛАССА ОПАСНОСТИ

ЛИНИИ РЕГУЛИРОВАНИЯ
- УСТАНАВЛИВАЕМЫЕ КРАСНЫЕ ЛИНИИ
- КОНЦЕВЫЕ И ПОВОРОТНЫЕ ТОЧКИ КРАСНЫХ ЛИНИЙ

ЛИНИИ, ОБОЗНАЧАЮЩИЕ ДОРОГИ, УЛИЦЫ, ПРОЕЗДЫ, ОБЪЕКТЫ ТРАНСПОРТНОЙ ИНФРАСТРУКТУРЫ

АВТОМОБИЛЬНЫЙ ТРАНСПОРТ
- АВТОМОБИЛЬНЫЕ ДОРОГИ РЕГИОНАЛЬНОГО ЗНАЧЕНИЯ
- АВТОМОБИЛЬНЫЕ ДОРОГИ ПРОЧИЕ
- УЛИЧНО-ДОРОЖНАЯ СЕТЬ

ТРАНСПОРТНЫЕ СООРУЖЕНИЯ
- МОСТЫ
- ОБОЧИНА
- НАСЫПЬ

ГРАНИЦЫ ЗОН ПЛАНИРУЕМОГО РАЗМЕЩЕНИЯ ОБЪЕКТОВ КАПИТАЛЬНОГО СТРОИТЕЛЬСТВА
- РЕГИОНАЛЬНОГО ЗНАЧЕНИЯ

ГРАНИЦЫ ЗОН ПЛАНИРУЕМОГО РАЗМЕЩЕНИЯ ОБЪЕКТОВ СОЦИАЛЬНО-КУЛЬТУРНОГО И КОММУНАЛЬНО-БЫТОВОГО СТРОИТЕЛЬСТВА
- ТРАНСПОРТНОЙ ИНФРАСТРУКТУРЫ

ПЛАНИРОВОЧНЫЕ ОГРАНИЧЕНИЯ

ГРАНИЦЫ ЗОН С ОСОБЫМИ УСЛОВИЯМИ ИСПОЛЬЗОВАНИЯ ТЕРРИТОРИИ

ОХРАННЫЕ ЗОНЫ ОБЪЕКТОВ ИНЖЕНЕРНОЙ И ТРАНСПОРТНОЙ ИНФРАСТРУКТУРЫ
- ПРИДОРОЖНЫЕ ПОЛОСЫ АВТОМОБИЛЬНЫХ ДОРОГ
- ОХРАННЫЕ ЗОНЫ ЛИНИЙ СВЯЗИ
- ОХРАННЫЕ ЗОНЫ ЛИНИЙ ЭЛЕКТРОПЕРЕДАЧИ

САНИТАРНО-ЗАЩИТНЫЕ ЗОНЫ И РАЗРЫВЫ
- САНИТАРНО-ЗАЩИТНЫЕ ЗОНЫ РЕКОМЕНДУЕМЫЕ СаН ПиН 2.2.1./2.1.1.1.1200-03 (изм)

ОХРАННЫЕ ЗОНЫ ВОДНЫХ ОБЪЕКТОВ
- ВОДООХРАННЫЕ ЗОНЫ
- ПРИБРЕЖНО-ЗАЩИТНЫЕ ПОЛОСЫ
- БЕРЕГОВЫЕ ПОЛОСЫ

ПОЛЕЗНЫЕ ИСКОПАЕМЫЕ

МЕСТОРОЖДЕНИЯ
- ГЛИНЫ

ОБЪЕКТЫ КАПИТАЛЬНОГО СТРОИТЕЛЬСТВА

СУЩЕСТВ. ПРОЕКТИР.

СОЦИАЛЬНАЯ ИНФРАСТРУКТУРА
- КАФЕ
- МАГАЗИНЫ

ОБЪЕКТЫ ИНЖЕНЕРНОЙ И ТРАСПОРТНОЙ ИНФРАСТРУКТУРЫ

ЭЛЕКТРОСНАБЖЕНИЕ
- ВОЗДУШНЫЕ ЛИНИИ ЭЛЕКТРОПЕРЕДАЧИ, ВЛ-110кВ
- ВОЗДУШНЫЕ ЛИНИИ ЭЛЕКТРОПЕРЕДАЧИ, ВЛ-10кВ
- ВОЗДУШНЫЕ ЛИНИИ ЭЛЕКТРОПЕРЕДАЧИ, ВЛ-0,4кВ

СВЯЗЬ
- ЛИНИИ СВЯЗИ

ТРАНСПОРТ
- АВТОЗАПРАВОЧНЫЕ СТАНЦИИ

ИНЖЕНЕРНАЯ ПОДГОТОВКА ТЕРРИТОРИИ
- ВОДОПРОПУСКНЫЕ ТРУБЫ

САНИТАРНАЯ ОЧИСТКА ТЕРРИТОРИИ
- КЛАДБИЩА

						15-28-ППЛ-ОЧП - карта 1	
						ПРОЕКТ ПЛАНИРОВКИ И ПРОЕКТ МЕЖЕВАНИЯ «РЕКОНСТРУКЦИЯ АВТОМОБИЛЬНОЙ ДОРОГИ ИРКУТСК-ОСА-УСТЬ-УДА НА УЧАСТКЕ КМ 160 – КМ 215 В ОСИНСКОМ РАЙОНЕ, УСТЬ-УДИНСКОМ РАЙОНЕ ИРКУТСКОЙ ОБЛАСТИ» («РЕКОНСТРУКЦИЯ АВТОМОБИЛЬНОЙ ДОРОГИ ИРКУТСК-ОСА-УСТЬ-УДА НА УЧАСТКЕ КМ 160 – КМ 215 В ОСИНСКОМ РАЙОНЕ ИРКУТСКОЙ ОБЛАСТИ»)		
Изм.	Кол.уч.	Лист	№ док.	Подпись	Дата			
ГАП		Хотулева В.А.			12.15	ОСНОВНАЯ ЧАСТЬ ПРОЕКТА, ПОДЛЕЖАЩАЯ УТВЕРЖДЕНИЮ	Стадия	Лист	Листов
Нормоконтр.		Петрова Е.В.			12.15			26	46
						ЧЕРТЕЖ ПЛАНИРОВКИ ТЕРРИТОРИИ. КРАСНЫЕ ЛИНИИ. ЛИНИИ, ОБОЗНАЧАЮЩИЕ ДОРОГИ, УЛИЦЫ, ПРОЕЗДЫ, ЛИНИИ СВЯЗИ, ОБЪЕКТЫ ИНЖЕНЕРНОЙ И ТРАНСПОРТНОЙ ИНФРАСТРУКТУР, ПРОХОДЫ К ВОДНЫМ ОБЪЕКТАМ ОБЩЕГО ПОЛЬЗОВАНИЯ И ИХ БЕРЕГОВЫМ ПОЛОСАМ. ГРАНИЦЫ ЗОН ПЛАНИРУЕМОГО РАЗМЕЩЕНИЯ ОБЪЕКТОВ КОММУНАЛЬНО-БЫТОВОГО НАЗНАЧЕНИЯ. ГРАНИЦЫ ЗОН ПЛАНИРУЕМОГО РАЗМЕЩЕНИЯ ОБЪЕКТОВ РЕГИОНАЛЬНОГО ЗНАЧЕНИЯ М 1:2 000, УЧАСТОК ПК 325 - ПК 337	ООО Градостроительная мастерская "Линия"		

ПРОЕКТ ПЛАНИРОВКИ И ПРОЕКТ МЕЖЕВАНИЯ РЕКОНСТРУКЦИЯ АВТОМОБИЛЬНОЙ ДОРОГИ ИРКУТСК-ОСА-УСТЬ-УДА НА УЧАСТКЕ КМ 160 – КМ 215 В ОСИНСКОМ РАЙОНЕ, УСТЬ-УДИНСКОМ РАЙОНЕ ИРКУТСКОЙ ОБЛАСТИ» («РЕКОНСТРУКЦИЯ АВТОМОБИЛЬНОЙ ДОРОГИ ИРКУТСК-ОСА-УСТЬ-УДА НА УЧАСТКЕ КМ 160 – КМ 215 В ОСИНСКОМ РАЙОНЕ ИРКУТСКОЙ ОБЛАСТИ»)

ЧЕРТЕЖ ПЛАНИРОВКИ ТЕРРИТОРИИ. КРАСНЫЕ ЛИНИИ. ЛИНИИ, ОБОЗНАЧАЮЩИЕ ДОРОГИ, УЛИЦЫ, ПРОЕЗДЫ, ЛИНИИ СВЯЗИ, ОБЪЕКТЫ ИНЖЕНЕРНОЙ И ТРАНСПОРТНОЙ ИНФРАСТРУКТУР, ПРОХОДЫ К ВОДНЫМ ОБЪЕКТАМ ОБЩЕГО ПОЛЬЗОВАНИЯ И ИХ БЕРЕГОВЫМ ПОЛОСАМ. ГРАНИЦЫ ЗОН ПЛАНИРУЕМОГО РАЗМЕЩЕНИЯ ОБЪЕКТОВ КОММУНАЛЬНО-БЫТОВОГО НАЗНАЧЕНИЯ. ГРАНИЦЫ ЗОН ПЛАНИРУЕМОГО РАЗМЕЩЕНИЯ ОБЪЕКТОВ РЕГИОНАЛЬНОГО ЗНАЧЕНИЯ М 1:2 000, УЧАСТОК ПК 338 - ПК 350



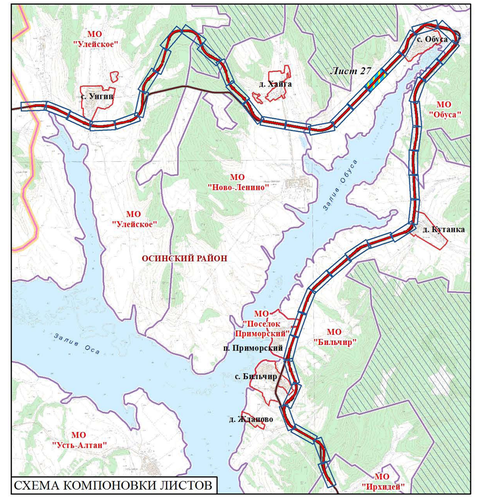

УСЛОВНЫЕ ОБОЗНАЧЕНИЯ

ТЕРРИТОРИАЛЬНОЕ УСТРОЙСТВО
- ГРАНИЦЫ МУНИЦИПАЛЬНЫХ РАЙОНОВ
- ГРАНИЦЫ МУНИЦИПАЛЬНЫХ ОБРАЗОВАНИЙ
- ГРАНИЦЫ НАСЕЛЕННЫХ ПУНКТОВ
- ГРАНИЦЫ МЕЖСЕЛЕННЫХ ТЕРРИТОРИЙ

ОБЪЕКТЫ НЕДВИЖИМОСТИ

ГРАНИЦЫ ЗЕМЕЛЬНЫХ УЧАСТКОВ
- СВЕДЕНИЯ О ЗЕМЕЛЬНЫХ УЧАСТКАХ, ЗАНЕСЕННЫХ В ГОСУДАРСТВЕННЫЙ КАДАСТР НЕДВИЖИМОСТИ

ИСПОЛЬЗОВАНИЕ ТЕРРИТОРИИ

ЖИЛЫЕ ТЕРРИТОРИИ
- ТЕРРИТОРИИ ЗАСТРОЙКИ ИНДИВИДУАЛЬНЫМИ ЖИЛЫМИ ДОМАМИ

ОБЩЕСТВЕННО-ДЕЛОВЫЕ ТЕРРИТОРИИ
- ТЕРРИТОРИИ ДЕЛОВОГО, ОБЩЕСТВЕННОГО И КОММЕРЧЕСКОГО НАЗНАЧЕНИЯ

ТЕРРИТОРИИ РЕКРЕАЦИОННОГО НАЗНАЧЕНИЯ
- ТЕРРИТОРИИ ЛЕСОВ
- ТЕРРИТОРИИ ПРИРОДНОГО ЛАНДШАФТА
- ТЕРРИТОРИИ ВОДНЫХ ОБЪЕКТОВ
- ЗАБОЛОЧЕННЫЕ ТЕРРИТОРИИ

ТЕРРИТОРИИ СЕЛЬСКОХОЗЯЙСТВЕННОГО ИСПОЛЬЗОВАНИЯ
- ТЕРРИТОРИИ СЕЛЬСКОХОЗЯЙСТВЕННЫХ УГОДИЙ
- ПРОЧИЕ ТЕРРИТОРИИ СЕЛЬСКОХОЗЯЙСТВЕННОГО ИСПОЛЬЗОВАНИЯ

ТЕРРИТОРИИ ИНЖЕНЕРНОЙ И ТРАНСПОРТНОЙ ИНФРАСТРУКТУРЫ
- ТЕРРИТОРИИ ОБЪЕКТОВ ТРАНСПОРТНОЙ ИНФРАСТРУКТУРЫ
- ТЕРРИТОРИИ ОБЪЕКТОВ ИНЖЕНЕРНОЙ ИНФРАСТРУКТУРЫ

ТЕРРИТОРИИ СПЕЦИАЛЬНОГО НАЗНАЧЕНИЯ
- ТЕРРИТОРИИ КЛАДБИЩ

ПРОИЗВОДСТВЕННЫЕ ТЕРРИТОРИИ
- ТЕРРИТОРИИ ПРОМЫШЛЕННЫХ ОБЪЕКТОВ IV,V КЛАССА ОПАСНОСТИ

ЛИНИИ РЕГУЛИРОВАНИЯ
- УСТАНАВЛИВАЕМЫЕ КРАСНЫЕ ЛИНИИ
- КОНЦЕВЫЕ И ПОВОРОТНЫЕ ТОЧКИ КРАСНЫХ ЛИНИЙ

ЛИНИИ, ОБОЗНАЧАЮЩИЕ ДОРОГИ, УЛИЦЫ, ПРОЕЗДЫ, ОБЪЕКТЫ ТРАНСПОРТНОЙ ИНФРАСТРУКТУРЫ

АВТОМОБИЛЬНЫЙ ТРАНСПОРТ
- АВТОМОБИЛЬНЫЕ ДОРОГИ РЕГИОНАЛЬНОГО ЗНАЧЕНИЯ
- АВТОМОБИЛЬНЫЕ ДОРОГИ ПРОЧИЕ
- УЛИЧНО-ДОРОЖНАЯ СЕТЬ

ТРАНСПОРТНЫЕ СООРУЖЕНИЯ
- МОСТЫ
- ОБОЧИНА
- НАСЫПЬ

ГРАНИЦЫ ЗОН ПЛАНИРУЕМОГО РАЗМЕЩЕНИЯ ОБЪЕКТОВ КАПИТАЛЬНОГО СТРОИТЕЛЬСТВА
- РЕГИОНАЛЬНОГО ЗНАЧЕНИЯ

ГРАНИЦЫ ЗОН ПЛАНИРУЕМОГО РАЗМЕЩЕНИЯ ОБЪЕКТОВ СОЦИАЛЬНО-КУЛЬТУРНОГО И КОММУНАЛЬНО-БЫТОВОГО СТРОИТЕЛЬСТВА
- ТРАНСПОРТНОЙ ИНФРАСТРУКТУРЫ

ПЛАНИРОВОЧНЫЕ ОГРАНИЧЕНИЯ

ГРАНИЦЫ ЗОН С ОСОБЫМИ УСЛОВИЯМИ ИСПОЛЬЗОВАНИЯ ТЕРРИТОРИИ

ОХРАННЫЕ ЗОНЫ ОБЪЕКТОВ ИНЖЕНЕРНОЙ И ТРАНСПОРТНОЙ ИНФРАСТРУКТУРЫ
- ПРИДОРОЖНЫЕ ПОЛОСЫ АВТОМОБИЛЬНЫХ ДОРОГ
- ОХРАННЫЕ ЗОНЫ ЛИНИЙ СВЯЗИ
- ОХРАННЫЕ ЗОНЫ ЛИНИЙ ЭЛЕКТРОПЕРЕДАЧИ

САНИТАРНО-ЗАЩИТНЫЕ ЗОНЫ И РАЗРЫВЫ
- САНИТАРНО-ЗАЩИТНЫЕ ЗОНЫ РЕКОМЕНДУЕМЫЕ СаН ПиН 2.2.1./2.1.1.1.1200-03 (изм)

ОХРАННЫЕ ЗОНЫ ВОДНЫХ ОБЪЕКТОВ
- ВОДООХРАННЫЕ ЗОНЫ
- ПРИБРЕЖНО-ЗАЩИТНЫЕ ПОЛОСЫ
- БЕРЕГОВЫЕ ПОЛОСЫ

ПОЛЕЗНЫЕ ИСКОПАЕМЫЕ

МЕСТОРОЖДЕНИЯ
- ГЛИНЫ

ОБЪЕКТЫ КАПИТАЛЬНОГО СТРОИТЕЛЬСТВА

СУЩЕСТВ. ПРОЕКТИР.

СОЦИАЛЬНАЯ ИНФРАСТРУКТУРА
- КАФЕ
- МАГАЗИНЫ

ОБЪЕКТЫ ИНЖЕНЕРНОЙ И ТРАСПОРТНОЙ ИНФРАСТРУКТУРЫ

ЭЛЕКТРОСНАБЖЕНИЕ
- ВОЗДУШНЫЕ ЛИНИИ ЭЛЕКТРОПЕРЕДАЧИ, ВЛ-110кВ
- ВОЗДУШНЫЕ ЛИНИИ ЭЛЕКТРОПЕРЕДАЧИ, ВЛ-10кВ
- ВОЗДУШНЫЕ ЛИНИИ ЭЛЕКТРОПЕРЕДАЧИ, ВЛ-0,4кВ

СВЯЗЬ
- ЛИНИИ СВЯЗИ

ТРАНСПОРТ
- АВТОЗАПРАВОЧНЫЕ СТАНЦИИ

ИНЖЕНЕРНАЯ ПОДГОТОВКА ТЕРРИТОРИИ
- ВОДОПРОПУСКНЫЕ ТРУБЫ

САНИТАРНАЯ ОЧИСТКА ТЕРРИТОРИИ
- КЛАДБИЦА

						15-28-ППЛ-ОЧП - карта 1	
						ПРОЕКТ ПЛАНИРОВКИ И ПРОЕКТ МЕЖЕВАНИЯ «РЕКОНСТРУКЦИЯ АВТОМОБИЛЬНОЙ ДОРОГИ ИРКУТСК-ОСА-УСТЬ-УДА НА УЧАСТКЕ КМ 160 – КМ 215 В ОСИНСКОМ РАЙОНЕ, УСТЬ-УДИНСКОМ РАЙОНЕ ИРКУТСКОЙ ОБЛАСТИ» («РЕКОНСТРУКЦИЯ АВТОМОБИЛЬНОЙ ДОРОГИ ИРКУТСК-ОСА-УСТЬ-УДА НА УЧАСТКЕ КМ 160 – КМ 215 В ОСИНСКОМ РАЙОНЕ ИРКУТСКОЙ ОБЛАСТИ»)		
Изм.	Кол.уч.	Лист	№ док.	Подпись	Дата		
ГАП		Хотулева В.А.			12.15	ОСНОВНАЯ ЧАСТЬ ПРОЕКТА, ПОДЛЕЖАЩАЯ УТВЕРЖДЕНИЮ	Стадия: — / Лист: 27 / Листов: 46
Нормоконтр.		Петрова Е.В.			12.15		
						ЧЕРТЕЖ ПЛАНИРОВКИ ТЕРРИТОРИИ. КРАСНЫЕ ЛИНИИ. ЛИНИИ, ОБОЗНАЧАЮЩИЕ ДОРОГИ, УЛИЦЫ, ПРОЕЗДЫ, ЛИНИИ СВЯЗИ, ОБЪЕКТЫ ИНЖЕНЕРНОЙ И ТРАНСПОРТНОЙ ИНФРАСТРУКТУР, ПРОХОДЫ К ВОДНЫМ ОБЪЕКТАМ ОБЩЕГО ПОЛЬЗОВАНИЯ И ИХ БЕРЕГОВЫМ ПОЛОСАМ. ГРАНИЦЫ ЗОН ПЛАНИРУЕМОГО РАЗМЕЩЕНИЯ ОБЪЕКТОВ КОММУНАЛЬНО-БЫТОВОГО НАЗНАЧЕНИЯ. ГРАНИЦЫ ЗОН ПЛАНИРУЕМОГО РАЗМЕЩЕНИЯ ОБЪЕКТОВ РЕГИОНАЛЬНОГО ЗНАЧЕНИЯ М 1:2 000, УЧАСТОК ПК 338 - ПК 350	ООО Градостроительная мастерская "Линия"	

ПРОЕКТ ПЛАНИРОВКИ И ПРОЕКТ МЕЖЕВАНИЯ РЕКОНСТРУКЦИЯ АВТОМОБИЛЬНОЙ ДОРОГИ ИРКУТСК-ОСА-УСТЬ-УДА НА УЧАСТКЕ КМ 160 – КМ 215 В ОСИНСКОМ РАЙОНЕ, УСТЬ-УДИНСКОМ РАЙОНЕ ИРКУТСКОЙ ОБЛАСТИ» («РЕКОНСТРУКЦИЯ АВТОМОБИЛЬНОЙ ДОРОГИ ИРКУТСК-ОСА-УСТЬ-УДА НА УЧАСТКЕ КМ 160 – КМ 215 В ОСИНСКОМ РАЙОНЕ ИРКУТСКОЙ ОБЛАСТИ»)

ЧЕРТЕЖ ПЛАНИРОВКИ ТЕРРИТОРИИ. КРАСНЫЕ ЛИНИИ. ЛИНИИ, ОБОЗНАЧАЮЩИЕ ДОРОГИ, УЛИЦЫ, ПРОЕЗДЫ, ЛИНИИ СВЯЗИ, ОБЪЕКТЫ ИНЖЕНЕРНОЙ И ТРАНСПОРТНОЙ ИНФРАСТРУКТУР, ПРОХОДЫ К ВОДНЫМ ОБЪЕКТАМ ОБЩЕГО ПОЛЬЗОВАНИЯ И ИХ БЕРЕГОВЫМ ПОЛОСАМ. ГРАНИЦЫ ЗОН ПЛАНИРУЕМОГО РАЗМЕЩЕНИЯ ОБЪЕКТОВ КОММУНАЛЬНО-БЫТОВОГО НАЗНАЧЕНИЯ. ГРАНИЦЫ ЗОН ПЛАНИРУЕМОГО РАЗМЕЩЕНИЯ ОБЪЕКТОВ РЕГИОНАЛЬНОГО ЗНАЧЕНИЯ М 1:2 000, УЧАСТОК ПК 350 - ПК 363



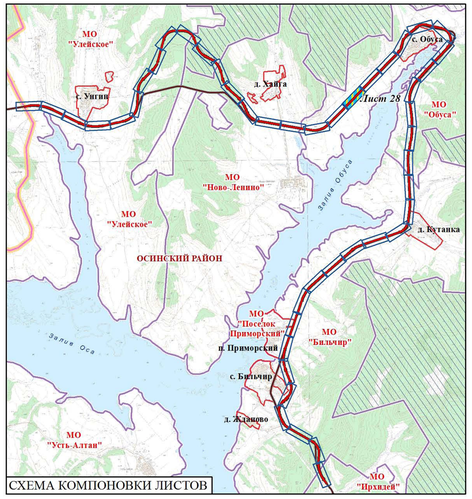

УСЛОВНЫЕ ОБОЗНАЧЕНИЯ

ТЕРРИТОРИАЛЬНОЕ УСТРОЙСТВО
- ГРАНИЦЫ МУНИЦИПАЛЬНЫХ РАЙОНОВ
- ГРАНИЦЫ МУНИЦИПАЛЬНЫХ ОБРАЗОВАНИЙ
- ГРАНИЦЫ НАСЕЛЕННЫХ ПУНКТОВ
- ГРАНИЦЫ МЕЖСЕЛЕННЫХ ТЕРРИТОРИЙ

ОБЪЕКТЫ НЕДВИЖИМОСТИ

ГРАНИЦЫ ЗЕМЕЛЬНЫХ УЧАСТКОВ
- СВЕДЕНИЯ О ЗЕМЕЛЬНЫХ УЧАСТКАХ, ЗАНЕСЕННЫХ В ГОСУДАРСТВЕННЫЙ КАДАСТР НЕДВИЖИМОСТИ

ИСПОЛЬЗОВАНИЕ ТЕРРИТОРИИ

ЖИЛЫЕ ТЕРРИТОРИИ
- ТЕРРИТОРИИ ЗАСТРОЙКИ ИНДИВИДУАЛЬНЫМИ ЖИЛЫМИ ДОМАМИ

ОБЩЕСТВЕННО-ДЕЛОВЫЕ ТЕРРИТОРИИ
- ТЕРРИТОРИИ ДЕЛОВОГО, ОБЩЕСТВЕННОГО И КОММЕРЧЕСКОГО НАЗНАЧЕНИЯ

ТЕРРИТОРИИ РЕКРЕАЦИОННОГО НАЗНАЧЕНИЯ
- ТЕРРИТОРИИ ЛЕСОВ
- ТЕРРИТОРИИ ПРИРОДНОГО ЛАНДШАФТА
- ТЕРРИТОРИИ ВОДНЫХ ОБЪЕКТОВ
- ЗАБОЛОЧЕННЫЕ ТЕРРИТОРИИ

ТЕРРИТОРИИ СЕЛЬСКОХОЗЯЙСТВЕННОГО ИСПОЛЬЗОВАНИЯ
- ТЕРРИТОРИИ СЕЛЬСКОХОЗЯЙСТВЕННЫХ УГОДИЙ
- ПРОЧИЕ ТЕРРИТОРИИ СЕЛЬСКОХОЗЯЙСТВЕННОГО ИСПОЛЬЗОВАНИЯ

ТЕРРИТОРИИ ИНЖЕНЕРНОЙ И ТРАНСПОРТНОЙ ИНФРАСТРУКТУРЫ
- ТЕРРИТОРИИ ОБЪЕКТОВ ТРАНСПОРТНОЙ ИНФРАСТРУКТУРЫ
- ТЕРРИТОРИИ ОБЪЕКТОВ ИНЖЕНЕРНОЙ ИНФРАСТРУКТУРЫ

ТЕРРИТОРИИ СПЕЦИАЛЬНОГО НАЗНАЧЕНИЯ
- ТЕРРИТОРИИ КЛАДБИЩ

ПРОИЗВОДСТВЕННЫЕ ТЕРРИТОРИИ
- ТЕРРИТОРИИ ПРОМЫШЛЕННЫХ ОБЪЕКТОВ IV,V КЛАССА ОПАСНОСТИ

ЛИНИИ РЕГУЛИРОВАНИЯ
- УСТАНАВЛИВАЕМЫЕ КРАСНЫЕ ЛИНИИ
- КОНЦЕВЫЕ И ПОВОРОТНЫЕ ТОЧКИ КРАСНЫХ ЛИНИЙ

ЛИНИИ, ОБОЗНАЧАЮЩИЕ ДОРОГИ, УЛИЦЫ, ПРОЕЗДЫ, ОБЪЕКТЫ ТРАНСПОРТНОЙ ИНФРАСТРУКТУРЫ

АВТОМОБИЛЬНЫЙ ТРАНСПОРТ
- АВТОМОБИЛЬНЫЕ ДОРОГИ РЕГИОНАЛЬНОГО ЗНАЧЕНИЯ
- АВТОМОБИЛЬНЫЕ ДОРОГИ ПРОЧИЕ
- УЛИЧНО-ДОРОЖНАЯ СЕТЬ

ТРАНСПОРТНЫЕ СООРУЖЕНИЯ
- МОСТЫ
- ОБОЧИНА
- НАСЫПЬ

ГРАНИЦЫ ЗОН ПЛАНИРУЕМОГО РАЗМЕЩЕНИЯ ОБЪЕКТОВ КАПИТАЛЬНОГО СТРОИТЕЛЬСТВА
- РЕГИОНАЛЬНОГО ЗНАЧЕНИЯ

ГРАНИЦЫ ЗОН ПЛАНИРУЕМОГО РАЗМЕЩЕНИЯ ОБЪЕКТОВ СОЦИАЛЬНО-КУЛЬТУРНОГО И КОММУНАЛЬНО-БЫТОВОГО СТРОИТЕЛЬСТВА
- ТРАНСПОРТНОЙ ИНФРАСТРУКТУРЫ

ПЛАНИРОВОЧНЫЕ ОГРАНИЧЕНИЯ

ГРАНИЦЫ ЗОН С ОСОБЫМИ УСЛОВИЯМИ ИСПОЛЬЗОВАНИЯ ТЕРРИТОРИИ

ОХРАННЫЕ ЗОНЫ ОБЪЕКТОВ ИНЖЕНЕРНОЙ И ТРАНСПОРТНОЙ ИНФРАСТРУКТУРЫ
- ПРИДОРОЖНЫЕ ПОЛОСЫ АВТОМОБИЛЬНЫХ ДОРОГ
- ОХРАННЫЕ ЗОНЫ ЛИНИЙ СВЯЗИ
- ОХРАННЫЕ ЗОНЫ ЛИНИЙ ЭЛЕКТРОПЕРЕДАЧИ

САНИТАРНО-ЗАЩИТНЫЕ ЗОНЫ И РАЗРЫВЫ
- САНИТАРНО-ЗАЩИТНЫЕ ЗОНЫ РЕКОМЕНДУЕМЫЕ СаН ПиН 2.2.1./2.1.1.1200-03 (изм)

ОХРАННЫЕ ЗОНЫ ВОДНЫХ ОБЪЕКТОВ
- ВОДООХРАННЫЕ ЗОНЫ
- ПРИБРЕЖНО-ЗАЩИТНЫЕ ПОЛОСЫ
- БЕРЕГОВЫЕ ПОЛОСЫ

ПОЛЕЗНЫЕ ИСКОПАЕМЫЕ

МЕСТОРОЖДЕНИЯ
- ГЛИНЫ

ОБЪЕКТЫ КАПИТАЛЬНОГО СТРОИТЕЛЬСТВА

СУЩЕСТВ. ПРОЕКТИР.

СОЦИАЛЬНАЯ ИНФРАСТРУКТУРА
- КАФЕ
- МАГАЗИНЫ

ОБЪЕКТЫ ИНЖЕНЕРНОЙ И ТРАСПОРТНОЙ ИНФРАСТРУКТУРЫ

ЭЛЕКТРОСНАБЖЕНИЕ
- ВОЗДУШНЫЕ ЛИНИИ ЭЛЕКТРОПЕРЕДАЧИ, ВЛ-110кВ
- ВОЗДУШНЫЕ ЛИНИИ ЭЛЕКТРОПЕРЕДАЧИ, ВЛ-10кВ
- ВОЗДУШНЫЕ ЛИНИИ ЭЛЕКТРОПЕРЕДАЧИ, ВЛ-0,4кВ

СВЯЗЬ
- ЛИНИИ СВЯЗИ

ТРАНСПОРТ
- АВТОЗАПРАВОЧНЫЕ СТАНЦИИ

ИНЖЕНЕРНАЯ ПОДГОТОВКА ТЕРРИТОРИИ
- ВОДОПРОПУСКНЫЕ ТРУБЫ

САНИТАРНАЯ ОЧИСТКА ТЕРРИТОРИИ
- КЛАДБИЦА

						15-28-ППЛ-ОЧП - карта 1	
						ПРОЕКТ ПЛАНИРОВКИ И ПРОЕКТ МЕЖЕВАНИЯ «РЕКОНСТРУКЦИЯ АВТОМОБИЛЬНОЙ ДОРОГИ ИРКУТСК-ОСА-УСТЬ-УДА НА УЧАСТКЕ КМ 160 – КМ 215 В ОСИНСКОМ РАЙОНЕ, УСТЬ-УДИНСКОМ РАЙОНЕ ИРКУТСКОЙ ОБЛАСТИ» («РЕКОНСТРУКЦИЯ АВТОМОБИЛЬНОЙ ДОРОГИ ИРКУТСК-ОСА-УСТЬ-УДА НА УЧАСТКЕ КМ 160 – КМ 215 В ОСИНСКОМ РАЙОНЕ ИРКУТСКОЙ ОБЛАСТИ»)		
Изм.	Кол.уч.	Лист	№ док.	Подпись	Дата			
ГАП		Хотулева В.А.			12.15	ОСНОВНАЯ ЧАСТЬ ПРОЕКТА, ПОДЛЕЖАЩАЯ УТВЕРЖДЕНИЮ	Стадия	Лист	Листов
Нормоконтр.		Петрова Е.В.			12.15			28	46
						ЧЕРТЕЖ ПЛАНИРОВКИ ТЕРРИТОРИИ. КРАСНЫЕ ЛИНИИ. ЛИНИИ, ОБОЗНАЧАЮЩИЕ ДОРОГИ, УЛИЦЫ, ПРОЕЗДЫ, ЛИНИИ СВЯЗИ, ОБЪЕКТЫ ИНЖЕНЕРНОЙ И ТРАНСПОРТНОЙ ИНФРАСТРУКТУР, ПРОХОДЫ К ВОДНЫМ ОБЪЕКТАМ ОБЩЕГО ПОЛЬЗОВАНИЯ И ИХ БЕРЕГОВЫМ ПОЛОСАМ. ГРАНИЦЫ ЗОН ПЛАНИРУЕМОГО РАЗМЕЩЕНИЯ ОБЪЕКТОВ КОММУНАЛЬНО-БЫТОВОГО НАЗНАЧЕНИЯ. ГРАНИЦЫ ЗОН ПЛАНИРУЕМОГО РАЗМЕЩЕНИЯ ОБЪЕКТОВ РЕГИОНАЛЬНОГО ЗНАЧЕНИЯ М 1:2 000, УЧАСТОК ПК 350 - ПК 363	ООО Градостроительная мастерская "Линия"		

ПРОЕКТ ПЛАНИРОВКИ И ПРОЕКТ МЕЖЕВАНИЯ РЕКОНСТРУКЦИЯ АВТОМОБИЛЬНОЙ ДОРОГИ ИРКУТСК-ОСА-УСТЬ-УДА НА УЧАСТКЕ КМ 160 – КМ 215 В ОСИНСКОМ РАЙОНЕ, УСТЬ-УДИНСКОМ РАЙОНЕ ИРКУТСКОЙ ОБЛАСТИ» («РЕКОНСТРУКЦИЯ АВТОМОБИЛЬНОЙ ДОРОГИ ИРКУТСК-ОСА-УСТЬ-УДА НА УЧАСТКЕ КМ 160 – КМ 215 В ОСИНСКОМ РАЙОНЕ ИРКУТСКОЙ ОБЛАСТИ»)

ЧЕРТЕЖ ПЛАНИРОВКИ ТЕРРИТОРИИ. КРАСНЫЕ ЛИНИИ. ЛИНИИ, ОБОЗНАЧАЮЩИЕ ДОРОГИ, УЛИЦЫ, ПРОЕЗДЫ, ЛИНИИ СВЯЗИ, ОБЪЕКТЫ ИНЖЕНЕРНОЙ И ТРАНСПОРТНОЙ ИНФРАСТРУКТУР, ПРОХОДЫ К ВОДНЫМ ОБЪЕКТАМ ОБЩЕГО ПОЛЬЗОВАНИЯ И ИХ БЕРЕГОВЫМ ПОЛОСАМ. ГРАНИЦЫ ЗОН ПЛАНИРУЕМОГО РАЗМЕЩЕНИЯ ОБЪЕКТОВ КОММУНАЛЬНО-БЫТОВОГО НАЗНАЧЕНИЯ. ГРАНИЦЫ ЗОН ПЛАНИРУЕМОГО РАЗМЕЩЕНИЯ ОБЪЕКТОВ РЕГИОНАЛЬНОГО ЗНАЧЕНИЯ М 1:2 000, УЧАСТОК ПК 363 - ПК 375



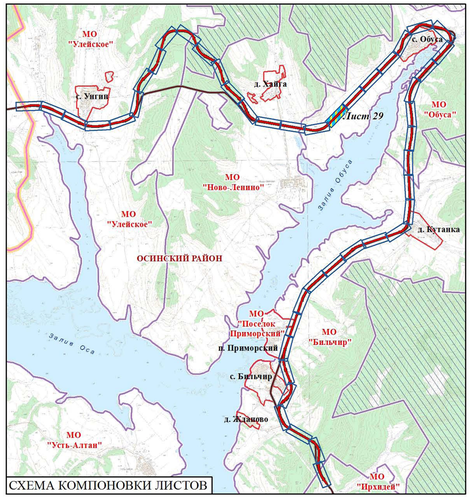

УСЛОВНЫЕ ОБОЗНАЧЕНИЯ

ТЕРРИТОРИАЛЬНОЕ УСТРОЙСТВО
- ГРАНИЦЫ МУНИЦИПАЛЬНЫХ РАЙОНОВ
- ГРАНИЦЫ МУНИЦИПАЛЬНЫХ ОБРАЗОВАНИЙ
- ГРАНИЦЫ НАСЕЛЕННЫХ ПУНКТОВ
- ГРАНИЦЫ МЕЖСЕЛЕННЫХ ТЕРРИТОРИЙ

ОБЪЕКТЫ НЕДВИЖИМОСТИ

ГРАНИЦЫ ЗЕМЕЛЬНЫХ УЧАСТКОВ
- СВЕДЕНИЯ О ЗЕМЕЛЬНЫХ УЧАСТКАХ, ЗАНЕСЕННЫХ В ГОСУДАРСТВЕННЫЙ КАДАСТР НЕДВИЖИМОСТИ

ИСПОЛЬЗОВАНИЕ ТЕРРИТОРИИ

ЖИЛЫЕ ТЕРРИТОРИИ
- ТЕРРИТОРИИ ЗАСТРОЙКИ ИНДИВИДУАЛЬНЫМИ ЖИЛЫМИ ДОМАМИ

ОБЩЕСТВЕННО-ДЕЛОВЫЕ ТЕРРИТОРИИ
- ТЕРРИТОРИИ ДЕЛОВОГО, ОБЩЕСТВЕННОГО И КОММЕРЧЕСКОГО НАЗНАЧЕНИЯ

ТЕРРИТОРИИ РЕКРЕАЦИОННОГО НАЗНАЧЕНИЯ
- ТЕРРИТОРИИ ЛЕСОВ
- ТЕРРИТОРИИ ПРИРОДНОГО ЛАНДШАФТА
- ТЕРРИТОРИИ ВОДНЫХ ОБЪЕКТОВ
- ЗАБОЛОЧЕННЫЕ ТЕРРИТОРИИ

ТЕРРИТОРИИ СЕЛЬСКОХОЗЯЙСТВЕННОГО ИСПОЛЬЗОВАНИЯ
- ТЕРРИТОРИИ СЕЛЬСКОХОЗЯЙСТВЕННЫХ УГОДИЙ
- ПРОЧИЕ ТЕРРИТОРИИ СЕЛЬСКОХОЗЯЙСТВЕННОГО ИСПОЛЬЗОВАНИЯ

ТЕРРИТОРИИ ИНЖЕНЕРНОЙ И ТРАНСПОРТНОЙ ИНФРАСТРУКТУРЫ
- ТЕРРИТОРИИ ОБЪЕКТОВ ТРАНСПОРТНОЙ ИНФРАСТРУКТУРЫ
- ТЕРРИТОРИИ ОБЪЕКТОВ ИНЖЕНЕРНОЙ ИНФРАСТРУКТУРЫ

ТЕРРИТОРИИ СПЕЦИАЛЬНОГО НАЗНАЧЕНИЯ
- ТЕРРИТОРИИ КЛАДБИЩ

ПРОИЗВОДСТВЕННЫЕ ТЕРРИТОРИИ
- ТЕРРИТОРИИ ПРОМЫШЛЕННЫХ ОБЪЕКТОВ IV,V КЛАССА ОПАСНОСТИ

ЛИНИИ РЕГУЛИРОВАНИЯ
- УСТАНАВЛИВАЕМЫЕ КРАСНЫЕ ЛИНИИ
- КОНЦЕВЫЕ И ПОВОРОТНЫЕ ТОЧКИ КРАСНЫХ ЛИНИЙ

ЛИНИИ, ОБОЗНАЧАЮЩИЕ ДОРОГИ, УЛИЦЫ, ПРОЕЗДЫ, ОБЪЕКТЫ ТРАНСПОРТНОЙ ИНФРАСТРУКТУРЫ

АВТОМОБИЛЬНЫЙ ТРАНСПОРТ
- АВТОМОБИЛЬНЫЕ ДОРОГИ РЕГИОНАЛЬНОГО ЗНАЧЕНИЯ
- АВТОМОБИЛЬНЫЕ ДОРОГИ ПРОЧИЕ
- УЛИЧНО-ДОРОЖНАЯ СЕТЬ

ТРАНСПОРТНЫЕ СООРУЖЕНИЯ
- МОСТЫ
- ОБОЧИНА
- НАСЫПЬ

ГРАНИЦЫ ЗОН ПЛАНИРУЕМОГО РАЗМЕЩЕНИЯ ОБЪЕКТОВ КАПИТАЛЬНОГО СТРОИТЕЛЬСТВА
- РЕГИОНАЛЬНОГО ЗНАЧЕНИЯ

ГРАНИЦЫ ЗОН ПЛАНИРУЕМОГО РАЗМЕЩЕНИЯ ОБЪЕКТОВ СОЦИАЛЬНО-КУЛЬТУРНОГО И КОММУНАЛЬНО-БЫТОВОГО СТРОИТЕЛЬСТВА
- ТРАНСПОРТНОЙ ИНФРАСТРУКТУРЫ

ПЛАНИРОВОЧНЫЕ ОГРАНИЧЕНИЯ

ГРАНИЦЫ ЗОН С ОСОБЫМИ УСЛОВИЯМИ ИСПОЛЬЗОВАНИЯ ТЕРРИТОРИИ

ОХРАННЫЕ ЗОНЫ ОБЪЕКТОВ ИНЖЕНЕРНОЙ И ТРАНСПОРТНОЙ ИНФРАСТРУКТУРЫ
- ПРИДОРОЖНЫЕ ПОЛОСЫ АВТОМОБИЛЬНЫХ ДОРОГ
- ОХРАННЫЕ ЗОНЫ ЛИНИЙ СВЯЗИ
- ОХРАННЫЕ ЗОНЫ ЛИНИЙ ЭЛЕКТРОПЕРЕДАЧИ

САНИТАРНО-ЗАЩИТНЫЕ ЗОНЫ И РАЗРЫВЫ
- САНИТАРНО-ЗАЩИТНЫЕ ЗОНЫ РЕКОМЕНДУЕМЫЕ СаН ПиН 2.2.1./2.1.1.1.1200-03 (изм)

ОХРАННЫЕ ЗОНЫ ВОДНЫХ ОБЪЕКТОВ
- ВОДООХРАННЫЕ ЗОНЫ
- ПРИБРЕЖНО-ЗАЩИТНЫЕ ПОЛОСЫ
- БЕРЕГОВЫЕ ПОЛОСЫ

ПОЛЕЗНЫЕ ИСКОПАЕМЫЕ

МЕСТОРОЖДЕНИЯ
- ГЛИНЫ

ОБЪЕКТЫ КАПИТАЛЬНОГО СТРОИТЕЛЬСТВА

СУЩЕСТВ. ПРОЕКТИР.

СОЦИАЛЬНАЯ ИНФРАСТРУКТУРА
- КАФЕ
- МАГАЗИНЫ

ОБЪЕКТЫ ИНЖЕНЕРНОЙ И ТРАСПОРТНОЙ ИНФРАСТРУКТУРЫ

ЭЛЕКТРОСНАБЖЕНИЕ
- ВОЗДУШНЫЕ ЛИНИИ ЭЛЕКТРОПЕРЕДАЧИ, ВЛ-110кВ
- ВОЗДУШНЫЕ ЛИНИИ ЭЛЕКТРОПЕРЕДАЧИ, ВЛ-10кВ
- ВОЗДУШНЫЕ ЛИНИИ ЭЛЕКТРОПЕРЕДАЧИ, ВЛ-0,4кВ

СВЯЗЬ
- ЛИНИИ СВЯЗИ

ТРАНСПОРТ
- АВТОЗАПРАВОЧНЫЕ СТАНЦИИ

ИНЖЕНЕРНАЯ ПОДГОТОВКА ТЕРРИТОРИИ
- ВОДОПРОПУСКНЫЕ ТРУБЫ

САНИТАРНАЯ ОЧИСТКА ТЕРРИТОРИИ
- КЛАДБИЩА

Изм.	Кол.уч.	Лист	№ док.	Подпись	Дата
ГАП		Хотулева В.А.			12.15
Нормоконтр.		Петрова Е.В.			12.15

15-28-ППЛ-ОЧП - карта 1

ПРОЕКТ ПЛАНИРОВКИ И ПРОЕКТ МЕЖЕВАНИЯ «РЕКОНСТРУКЦИЯ АВТОМОБИЛЬНОЙ ДОРОГИ ИРКУТСК-ОСА-УСТЬ-УДА НА УЧАСТКЕ КМ 160 – КМ 215 В ОСИНСКОМ РАЙОНЕ, УСТЬ-УДИНСКОМ РАЙОНЕ ИРКУТСКОЙ ОБЛАСТИ» («РЕКОНСТРУКЦИЯ АВТОМОБИЛЬНОЙ ДОРОГИ ИРКУТСК-ОСА-УСТЬ-УДА НА УЧАСТКЕ КМ 160 – КМ 215 В ОСИНСКОМ РАЙОНЕ ИРКУТСКОЙ ОБЛАСТИ»)

ОСНОВНАЯ ЧАСТЬ ПРОЕКТА, ПОДЛЕЖАЩАЯ УТВЕРЖДЕНИЮ

Стадия	Лист	Листов
	29	46

ЧЕРТЕЖ ПЛАНИРОВКИ ТЕРРИТОРИИ. КРАСНЫЕ ЛИНИИ. ЛИНИИ, ОБОЗНАЧАЮЩИЕ ДОРОГИ, УЛИЦЫ, ПРОЕЗДЫ, ЛИНИИ СВЯЗИ, ОБЪЕКТЫ ИНЖЕНЕРНОЙ И ТРАНСПОРТНОЙ ИНФРАСТРУКТУР, ПРОХОДЫ К ВОДНЫМ ОБЪЕКТАМ ОБЩЕГО ПОЛЬЗОВАНИЯ И ИХ БЕРЕГОВЫМ ПОЛОСАМ. ГРАНИЦЫ ЗОН ПЛАНИРУЕМОГО РАЗМЕЩЕНИЯ ОБЪЕКТОВ КОММУНАЛЬНО-БЫТОВОГО НАЗНАЧЕНИЯ. ГРАНИЦЫ ЗОН ПЛАНИРУЕМОГО РАЗМЕЩЕНИЯ ОБЪЕКТОВ РЕГИОНАЛЬНОГО ЗНАЧЕНИЯ М 1:2 000, УЧАСТОК ПК 363 - ПК 375

ООО Градостроительная мастерская "Линия"

ПРОЕКТ ПЛАНИРОВКИ И ПРОЕКТ МЕЖЕВАНИЯ РЕКОНСТРУКЦИЯ АВТОМОБИЛЬНОЙ ДОРОГИ ИРКУТСК-ОСА-УСТЬ-УДА НА УЧАСТКЕ КМ 160 – КМ 215 В ОСИНСКОМ РАЙОНЕ, УСТЬ-УДИНСКОМ РАЙОНЕ ИРКУТСКОЙ ОБЛАСТИ» («РЕКОНСТРУКЦИЯ АВТОМОБИЛЬНОЙ ДОРОГИ ИРКУТСК-ОСА-УСТЬ-УДА НА УЧАСТКЕ КМ 160 – КМ 215 В ОСИНСКОМ РАЙОНЕ ИРКУТСКОЙ ОБЛАСТИ»)

ЧЕРТЕЖ ПЛАНИРОВКИ ТЕРРИТОРИИ. КРАСНЫЕ ЛИНИИ. ЛИНИИ, ОБОЗНАЧАЮЩИЕ ДОРОГИ, УЛИЦЫ, ПРОЕЗДЫ, ЛИНИИ СВЯЗИ, ОБЪЕКТЫ ИНЖЕНЕРНОЙ И ТРАНСПОРТНОЙ ИНФРАСТРУКТУР, ПРОХОДЫ К ВОДНЫМ ОБЪЕКТАМ ОБЩЕГО ПОЛЬЗОВАНИЯ И ИХ БЕРЕГОВЫМ ПОЛОСАМ. ГРАНИЦЫ ЗОН ПЛАНИРУЕМОГО РАЗМЕЩЕНИЯ ОБЪЕКТОВ КОММУНАЛЬНО-БЫТОВОГО НАЗНАЧЕНИЯ. ГРАНИЦЫ ЗОН ПЛАНИРУЕМОГО РАЗМЕЩЕНИЯ ОБЪЕКТОВ РЕГИОНАЛЬНОГО ЗНАЧЕНИЯ М 1:2 000, УЧАСТОК ПК 376 - ПК 389

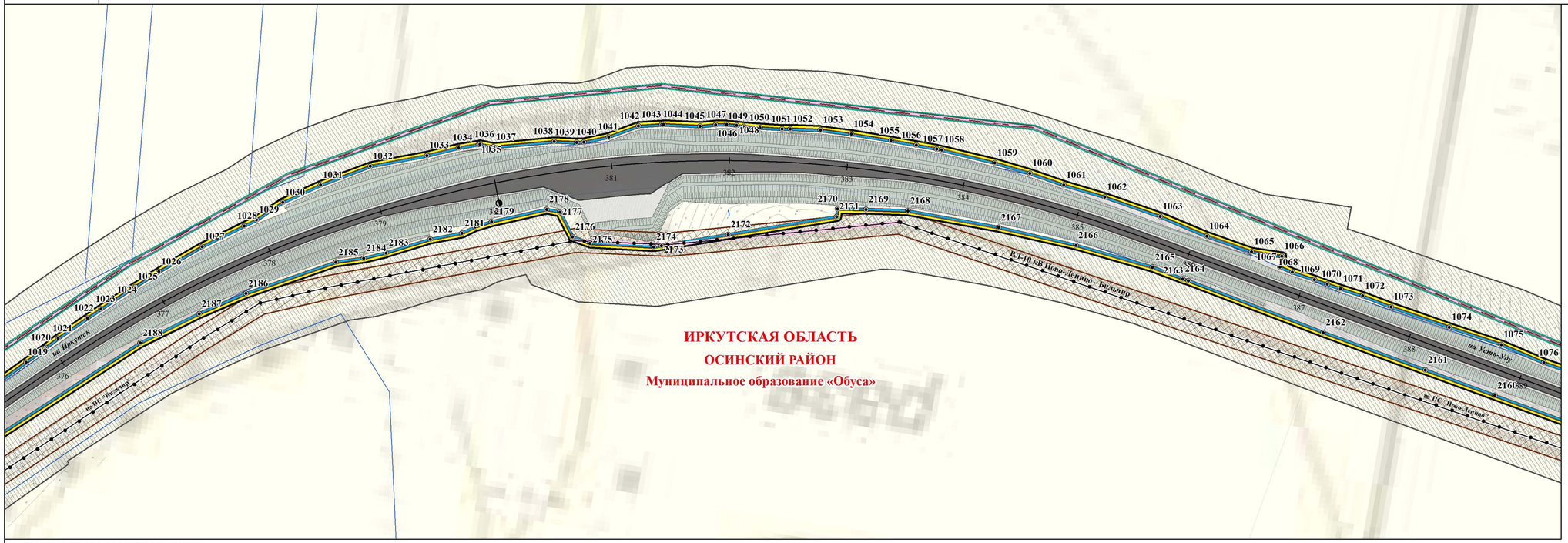

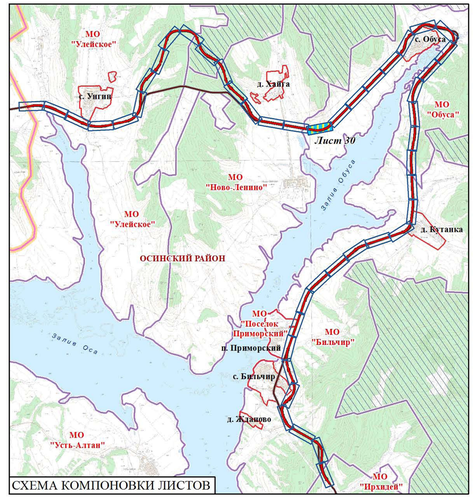

УСЛОВНЫЕ ОБОЗНАЧЕНИЯ

ТЕРРИТОРИАЛЬНОЕ УСТРОЙСТВО
- ГРАНИЦЫ МУНИЦИПАЛЬНЫХ РАЙОНОВ
- ГРАНИЦЫ МУНИЦИПАЛЬНЫХ ОБРАЗОВАНИЙ
- ГРАНИЦЫ НАСЕЛЕННЫХ ПУНКТОВ
- ГРАНИЦЫ МЕЖСЕЛЕННЫХ ТЕРРИТОРИЙ

ОБЪЕКТЫ НЕДВИЖИМОСТИ

ГРАНИЦЫ ЗЕМЕЛЬНЫХ УЧАСТКОВ
- СВЕДЕНИЯ О ЗЕМЕЛЬНЫХ УЧАСТКАХ, ЗАНЕСЕННЫХ В ГОСУДАРСТВЕННЫЙ КАДАСТР НЕДВИЖИМОСТИ

ИСПОЛЬЗОВАНИЕ ТЕРРИТОРИИ

ЖИЛЫЕ ТЕРРИТОРИИ
- ТЕРРИТОРИИ ЗАСТРОЙКИ ИНДИВИДУАЛЬНЫМИ ЖИЛЫМИ ДОМАМИ

ОБЩЕСТВЕННО-ДЕЛОВЫЕ ТЕРРИТОРИИ
- ТЕРРИТОРИИ ДЕЛОВОГО, ОБЩЕСТВЕННОГО И КОММЕРЧЕСКОГО НАЗНАЧЕНИЯ

ТЕРРИТОРИИ РЕКРЕАЦИОННОГО НАЗНАЧЕНИЯ
- ТЕРРИТОРИИ ЛЕСОВ
- ТЕРРИТОРИИ ПРИРОДНОГО ЛАНДШАФТА
- ТЕРРИТОРИИ ВОДНЫХ ОБЪЕКТОВ
- ЗАБОЛОЧЕННЫЕ ТЕРРИТОРИИ

ТЕРРИТОРИИ СЕЛЬСКОХОЗЯЙСТВЕННОГО ИСПОЛЬЗОВАНИЯ
- ТЕРРИТОРИИ СЕЛЬСКОХОЗЯЙСТВЕННЫХ УГОДИЙ
- ПРОЧИЕ ТЕРРИТОРИИ СЕЛЬСКОХОЗЯЙСТВЕННОГО ИСПОЛЬЗОВАНИЯ

ТЕРРИТОРИИ ИНЖЕНЕРНОЙ И ТРАНСПОРТНОЙ ИНФРАСТРУКТУРЫ
- ТЕРРИТОРИИ ОБЪЕКТОВ ТРАНСПОРТНОЙ ИНФРАСТРУКТУРЫ
- ТЕРРИТОРИИ ОБЪЕКТОВ ИНЖЕНЕРНОЙ ИНФРАСТРУКТУРЫ

ТЕРРИТОРИИ СПЕЦИАЛЬНОГО НАЗНАЧЕНИЯ
- ТЕРРИТОРИИ КЛАДБИЩ

ПРОИЗВОДСТВЕННЫЕ ТЕРРИТОРИИ
- ТЕРРИТОРИИ ПРОМЫШЛЕННЫХ ОБЪЕКТОВ IV,V КЛАССА ОПАСНОСТИ

ЛИНИИ РЕГУЛИРОВАНИЯ
- УСТАНАВЛИВАЕМЫЕ КРАСНЫЕ ЛИНИИ
- КОНЦЕВЫЕ И ПОВОРОТНЫЕ ТОЧКИ КРАСНЫХ ЛИНИЙ

ЛИНИИ, ОБОЗНАЧАЮЩИЕ ДОРОГИ, УЛИЦЫ, ПРОЕЗДЫ, ОБЪЕКТЫ ТРАНСПОРТНОЙ ИНФРАСТРУКТУРЫ

АВТОМОБИЛЬНЫЙ ТРАНСПОРТ
- АВТОМОБИЛЬНЫЕ ДОРОГИ РЕГИОНАЛЬНОГО ЗНАЧЕНИЯ
- АВТОМОБИЛЬНЫЕ ДОРОГИ ПРОЧИЕ
- УЛИЧНО-ДОРОЖНАЯ СЕТЬ

ТРАНСПОРТНЫЕ СООРУЖЕНИЯ
- МОСТЫ
- ОБОЧИНА
- НАСЫПЬ

ГРАНИЦЫ ЗОН ПЛАНИРУЕМОГО РАЗМЕЩЕНИЯ ОБЪЕКТОВ КАПИТАЛЬНОГО СТРОИТЕЛЬСТВА
- РЕГИОНАЛЬНОГО ЗНАЧЕНИЯ

ГРАНИЦЫ ЗОН ПЛАНИРУЕМОГО РАЗМЕЩЕНИЯ ОБЪЕКТОВ СОЦИАЛЬНО-КУЛЬТУРНОГО И КОММУНАЛЬНО-БЫТОВОГО СТРОИТЕЛЬСТВА
- ТРАНСПОРТНОЙ ИНФРАСТРУКТУРЫ

ПЛАНИРОВОЧНЫЕ ОГРАНИЧЕНИЯ

ГРАНИЦЫ ЗОН С ОСОБЫМИ УСЛОВИЯМИ ИСПОЛЬЗОВАНИЯ ТЕРРИТОРИИ

ОХРАННЫЕ ЗОНЫ ОБЪЕКТОВ ИНЖЕНЕРНОЙ И ТРАНСПОРТНОЙ ИНФРАСТРУКТУРЫ
- ПРИДОРОЖНЫЕ ПОЛОСЫ АВТОМОБИЛЬНЫХ ДОРОГ
- ОХРАННЫЕ ЗОНЫ ЛИНИЙ СВЯЗИ
- ОХРАННЫЕ ЗОНЫ ЛИНИЙ ЭЛЕКТРОПЕРЕДАЧИ

САНИТАРНО-ЗАЩИТНЫЕ ЗОНЫ И РАЗРЫВЫ
- САНИТАРНО-ЗАЩИТНЫЕ ЗОНЫ РЕКОМЕНДУЕМЫЕ СаН ПиН 2.2.1./2.1.1.1.1200-03 (изм)

ОХРАННЫЕ ЗОНЫ ВОДНЫХ ОБЪЕКТОВ
- ВОДООХРАННЫЕ ЗОНЫ
- ПРИБРЕЖНО-ЗАЩИТНЫЕ ПОЛОСЫ
- БЕРЕГОВЫЕ ПОЛОСЫ

ПОЛЕЗНЫЕ ИСКОПАЕМЫЕ

МЕСТОРОЖДЕНИЯ
- ГЛИНЫ

ОБЪЕКТЫ КАПИТАЛЬНОГО СТРОИТЕЛЬСТВА

СУЩЕСТВ. ПРОЕКТИР.

СОЦИАЛЬНАЯ ИНФРАСТРУКТУРА
- КАФЕ
- МАГАЗИНЫ

ОБЪЕКТЫ ИНЖЕНЕРНОЙ И ТРАСПОРТНОЙ ИНФРАСТРУКТУРЫ

ЭЛЕКТРОСНАБЖЕНИЕ
- ВОЗДУШНЫЕ ЛИНИИ ЭЛЕКТРОПЕРЕДАЧИ, ВЛ-110кВ
- ВОЗДУШНЫЕ ЛИНИИ ЭЛЕКТРОПЕРЕДАЧИ, ВЛ-10кВ
- ВОЗДУШНЫЕ ЛИНИИ ЭЛЕКТРОПЕРЕДАЧИ, ВЛ-0,4кВ

СВЯЗЬ
- ЛИНИИ СВЯЗИ

ТРАНСПОРТ
- АВТОЗАПРАВОЧНЫЕ СТАНЦИИ

ИНЖЕНЕРНАЯ ПОДГОТОВКА ТЕРРИТОРИИ
- ВОДОПРОПУСКНЫЕ ТРУБЫ

САНИТАРНАЯ ОЧИСТКА ТЕРРИТОРИИ
- КЛАДБИЩА

Изм.	Кол.уч.	Лист	№ док.	Подпись	Дата	15-28-ППЛ-ОЧП - карта 1			
						ПРОЕКТ ПЛАНИРОВКИ И ПРОЕКТ МЕЖЕВАНИЯ «РЕКОНСТРУКЦИЯ АВТОМОБИЛЬНОЙ ДОРОГИ ИРКУТСК-ОСА-УСТЬ-УДА НА УЧАСТКЕ КМ 160 – КМ 215 В ОСИНСКОМ РАЙОНЕ, УСТЬ-УДИНСКОМ РАЙОНЕ ИРКУТСКОЙ ОБЛАСТИ» («РЕКОНСТРУКЦИЯ АВТОМОБИЛЬНОЙ ДОРОГИ ИРКУТСК-ОСА-УСТЬ-УДА НА УЧАСТКЕ КМ 160 – КМ 215 В ОСИНСКОМ РАЙОНЕ ИРКУТСКОЙ ОБЛАСТИ»)			
ГАП		Хотулева В.А.			12.15	ОСНОВНАЯ ЧАСТЬ ПРОЕКТА, ПОДЛЕЖАЩАЯ УТВЕРЖДЕНИЮ	Стадия	Лист	Листов
Нормоконтр.		Петрова Е.В.			12.15			30	46
						ЧЕРТЕЖ ПЛАНИРОВКИ ТЕРРИТОРИИ. КРАСНЫЕ ЛИНИИ. ЛИНИИ, ОБОЗНАЧАЮЩИЕ ДОРОГИ, УЛИЦЫ, ПРОЕЗДЫ, ЛИНИИ СВЯЗИ, ОБЪЕКТЫ ИНЖЕНЕРНОЙ И ТРАНСПОРТНОЙ ИНФРАСТРУКТУР, ПРОХОДЫ К ВОДНЫМ ОБЪЕКТАМ ОБЩЕГО ПОЛЬЗОВАНИЯ И ИХ БЕРЕГОВЫМ ПОЛОСАМ. ГРАНИЦЫ ЗОН ПЛАНИРУЕМОГО РАЗМЕЩЕНИЯ ОБЪЕКТОВ КОММУНАЛЬНО-БЫТОВОГО НАЗНАЧЕНИЯ. ГРАНИЦЫ ЗОН ПЛАНИРУЕМОГО РАЗМЕЩЕНИЯ ОБЪЕКТОВ РЕГИОНАЛЬНОГО ЗНАЧЕНИЯ М 1:2 000, УЧАСТОК ПК 376 - ПК 389	ООО Градостроительная мастерская "Линия"		

ПРОЕКТ ПЛАНИРОВКИ И ПРОЕКТ МЕЖЕВАНИЯ РЕКОНСТРУКЦИЯ АВТОМОБИЛЬНОЙ ДОРОГИ ИРКУТСК-ОСА-УСТЬ-УДА НА УЧАСТКЕ КМ 160 – КМ 215 В ОСИНСКОМ РАЙОНЕ, УСТЬ-УДИНСКОМ РАЙОНЕ ИРКУТСКОЙ ОБЛАСТИ» («РЕКОНСТРУКЦИЯ АВТОМОБИЛЬНОЙ ДОРОГИ ИРКУТСК-ОСА-УСТЬ-УДА НА УЧАСТКЕ КМ 160 – КМ 215 В ОСИНСКОМ РАЙОНЕ ИРКУТСКОЙ ОБЛАСТИ»)

ЧЕРТЕЖ ПЛАНИРОВКИ ТЕРРИТОРИИ. КРАСНЫЕ ЛИНИИ. ЛИНИИ, ОБОЗНАЧАЮЩИЕ ДОРОГИ, УЛИЦЫ, ПРОЕЗДЫ, ЛИНИИ СВЯЗИ, ОБЪЕКТЫ ИНЖЕНЕРНОЙ И ТРАНСПОРТНОЙ ИНФРАСТРУКТУР, ПРОХОДЫ К ВОДНЫМ ОБЪЕКТАМ ОБЩЕГО ПОЛЬЗОВАНИЯ И ИХ БЕРЕГОВЫМ ПОЛОСАМ. ГРАНИЦЫ ЗОН ПЛАНИРУЕМОГО РАЗМЕЩЕНИЯ ОБЪЕКТОВ КОММУНАЛЬНО-БЫТОВОГО НАЗНАЧЕНИЯ. ГРАНИЦЫ ЗОН ПЛАНИРУЕМОГО РАЗМЕЩЕНИЯ ОБЪЕКТОВ РЕГИОНАЛЬНОГО ЗНАЧЕНИЯ М 1:2 000, УЧАСТОК ПК 389 - ПК 402

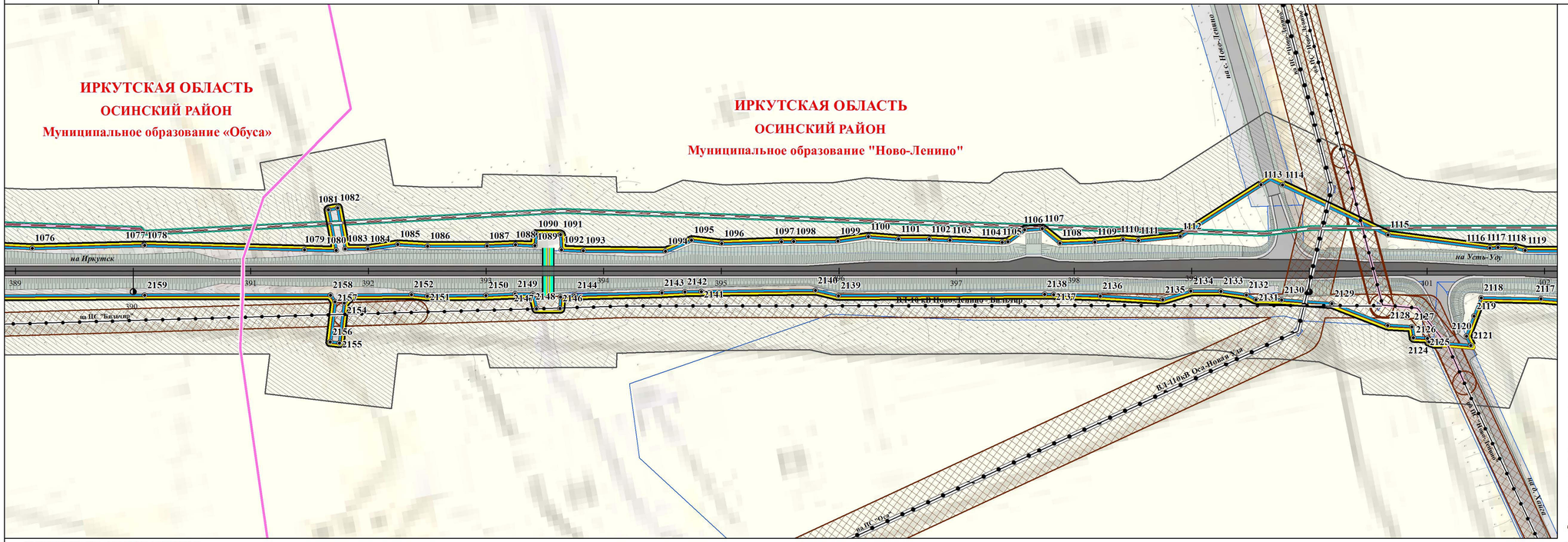

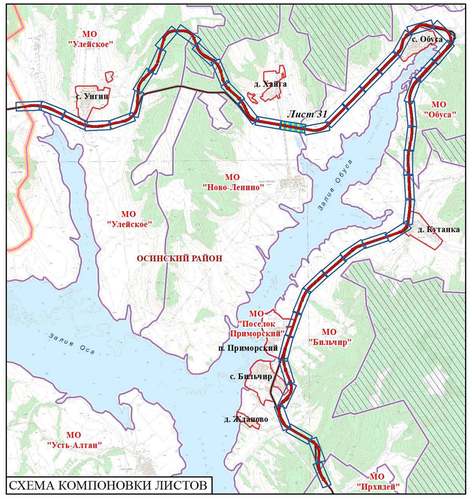

УСЛОВНЫЕ ОБОЗНАЧЕНИЯ

ТЕРРИТОРИАЛЬНОЕ УСТРОЙСТВО
- ГРАНИЦЫ МУНИЦИПАЛЬНЫХ РАЙОНОВ
- ГРАНИЦЫ МУНИЦИПАЛЬНЫХ ОБРАЗОВАНИЙ
- ГРАНИЦЫ НАСЕЛЕННЫХ ПУНКТОВ
- ГРАНИЦЫ МЕЖСЕЛЕННЫХ ТЕРРИТОРИЙ

ОБЪЕКТЫ НЕДВИЖИМОСТИ

ГРАНИЦЫ ЗЕМЕЛЬНЫХ УЧАСТКОВ
- СВЕДЕНИЯ О ЗЕМЕЛЬНЫХ УЧАСТКАХ, ЗАНЕСЕННЫХ В ГОСУДАРСТВЕННЫЙ КАДАСТР НЕДВИЖИМОСТИ

ИСПОЛЬЗОВАНИЕ ТЕРРИТОРИИ

ЖИЛЫЕ ТЕРРИТОРИИ
- ТЕРРИТОРИИ ЗАСТРОЙКИ ИНДИВИДУАЛЬНЫМИ ЖИЛЫМИ ДОМАМИ

ОБЩЕСТВЕННО-ДЕЛОВЫЕ ТЕРРИТОРИИ
- ТЕРРИТОРИИ ДЕЛОВОГО, ОБЩЕСТВЕННОГО И КОММЕРЧЕСКОГО НАЗНАЧЕНИЯ

ТЕРРИТОРИИ РЕКРЕАЦИОННОГО НАЗНАЧЕНИЯ
- ТЕРРИТОРИИ ЛЕСОВ
- ТЕРРИТОРИИ ПРИРОДНОГО ЛАНДШАФТА
- ТЕРРИТОРИИ ВОДНЫХ ОБЪЕКТОВ
- ЗАБОЛОЧЕННЫЕ ТЕРРИТОРИИ

ТЕРРИТОРИИ СЕЛЬСКОХОЗЯЙСТВЕННОГО ИСПОЛЬЗОВАНИЯ
- ТЕРРИТОРИИ СЕЛЬСКОХОЗЯЙСТВЕННЫХ УГОДИЙ
- ПРОЧИЕ ТЕРРИТОРИИ СЕЛЬСКОХОЗЯЙСТВЕННОГО ИСПОЛЬЗОВАНИЯ

ТЕРРИТОРИИ ИНЖЕНЕРНОЙ И ТРАНСПОРТНОЙ ИНФРАСТРУКТУРЫ
- ТЕРРИТОРИИ ОБЪЕКТОВ ТРАНСПОРТНОЙ ИНФРАСТРУКТУРЫ
- ТЕРРИТОРИИ ОБЪЕКТОВ ИНЖЕНЕРНОЙ ИНФРАСТРУКТУРЫ

ТЕРРИТОРИИ СПЕЦИАЛЬНОГО НАЗНАЧЕНИЯ
- ТЕРРИТОРИИ КЛАДБИЩ

ПРОИЗВОДСТВЕННЫЕ ТЕРРИТОРИИ
- ТЕРРИТОРИИ ПРОМЫШЛЕННЫХ ОБЪЕКТОВ IV,V КЛАССА ОПАСНОСТИ

ЛИНИИ РЕГУЛИРОВАНИЯ
- УСТАНАВЛИВАЕМЫЕ КРАСНЫЕ ЛИНИИ
- КОНЦЕВЫЕ И ПОВОРОТНЫЕ ТОЧКИ КРАСНЫХ ЛИНИЙ

ЛИНИИ, ОБОЗНАЧАЮЩИЕ ДОРОГИ, УЛИЦЫ, ПРОЕЗДЫ, ОБЪЕКТЫ ТРАНСПОРТНОЙ ИНФРАСТРУКТУРЫ

АВТОМОБИЛЬНЫЙ ТРАНСПОРТ
- АВТОМОБИЛЬНЫЕ ДОРОГИ РЕГИОНАЛЬНОГО ЗНАЧЕНИЯ
- АВТОМОБИЛЬНЫЕ ДОРОГИ ПРОЧИЕ
- УЛИЧНО-ДОРОЖНАЯ СЕТЬ

ТРАНСПОРТНЫЕ СООРУЖЕНИЯ
- МОСТЫ
- ОБОЧИНА
- НАСЫПЬ

ГРАНИЦЫ ЗОН ПЛАНИРУЕМОГО РАЗМЕЩЕНИЯ ОБЪЕКТОВ КАПИТАЛЬНОГО СТРОИТЕЛЬСТВА
- РЕГИОНАЛЬНОГО ЗНАЧЕНИЯ

ГРАНИЦЫ ЗОН ПЛАНИРУЕМОГО РАЗМЕЩЕНИЯ ОБЪЕКТОВ СОЦИАЛЬНО-КУЛЬТУРНОГО И КОММУНАЛЬНО-БЫТОВОГО СТРОИТЕЛЬСТВА
- ТРАНСПОРТНОЙ ИНФРАСТРУКТУРЫ

ПЛАНИРОВОЧНЫЕ ОГРАНИЧЕНИЯ

ГРАНИЦЫ ЗОН С ОСОБЫМИ УСЛОВИЯМИ ИСПОЛЬЗОВАНИЯ ТЕРРИТОРИИ

ОХРАННЫЕ ЗОНЫ ОБЪЕКТОВ ИНЖЕНЕРНОЙ И ТРАНСПОРТНОЙ ИНФРАСТРУКТУРЫ
- ПРИДОРОЖНЫЕ ПОЛОСЫ АВТОМОБИЛЬНЫХ ДОРОГ
- ОХРАННЫЕ ЗОНЫ ЛИНИЙ СВЯЗИ
- ОХРАННЫЕ ЗОНЫ ЛИНИЙ ЭЛЕКТРОПЕРЕДАЧИ

САНИТАРНО-ЗАЩИТНЫЕ ЗОНЫ И РАЗРЫВЫ
- САНИТАРНО-ЗАЩИТНЫЕ ЗОНЫ РЕКОМЕНДУЕМЫЕ СаН ПиН 2.2.1./2.1.1.1.1200-03 (изм)

ОХРАННЫЕ ЗОНЫ ВОДНЫХ ОБЪЕКТОВ
- ВОДООХРАННЫЕ ЗОНЫ
- ПРИБРЕЖНО-ЗАЩИТНЫЕ ПОЛОСЫ
- БЕРЕГОВЫЕ ПОЛОСЫ

ПОЛЕЗНЫЕ ИСКОПАЕМЫЕ

МЕСТОРОЖДЕНИЯ
- ГЛИНЫ

ОБЪЕКТЫ КАПИТАЛЬНОГО СТРОИТЕЛЬСТВА

СУЩЕСТВ. ПРОЕКТИР.

СОЦИАЛЬНАЯ ИНФРАСТРУКТУРА
- КАФЕ
- МАГАЗИНЫ

ОБЪЕКТЫ ИНЖЕНЕРНОЙ И ТРАСПОРТНОЙ ИНФРАСТРУКТУРЫ

ЭЛЕКТРОСНАБЖЕНИЕ
- ВОЗДУШНЫЕ ЛИНИИ ЭЛЕКТРОПЕРЕДАЧИ, ВЛ-110кВ
- ВОЗДУШНЫЕ ЛИНИИ ЭЛЕКТРОПЕРЕДАЧИ, ВЛ-10кВ
- ВОЗДУШНЫЕ ЛИНИИ ЭЛЕКТРОПЕРЕДАЧИ, ВЛ-0,4кВ

СВЯЗЬ
- ЛИНИИ СВЯЗИ

ТРАНСПОРТ
- АВТОЗАПРАВОЧНЫЕ СТАНЦИИ

ИНЖЕНЕРНАЯ ПОДГОТОВКА ТЕРРИТОРИИ
- ВОДОПРОПУСКНЫЕ ТРУБЫ

САНИТАРНАЯ ОЧИСТКА ТЕРРИТОРИИ
- КЛАДБИЩА

						15-28-ППЛ-ОЧП - карта 1	
						ПРОЕКТ ПЛАНИРОВКИ И ПРОЕКТ МЕЖЕВАНИЯ «РЕКОНСТРУКЦИЯ АВТОМОБИЛЬНОЙ ДОРОГИ ИРКУТСК-УСТЬ-УДА НА УЧАСТКЕ КМ 160 – КМ 215 В ОСИНСКОМ РАЙОНЕ, УСТЬ-УДИНСКОМ РАЙОНЕ ИРКУТСКОЙ ОБЛАСТИ» («РЕКОНСТРУКЦИЯ АВТОМОБИЛЬНОЙ ДОРОГИ ИРКУТСК-ОСА-УСТЬ-УДА НА УЧАСТКЕ КМ 160 – КМ 215 В ОСИНСКОМ РАЙОНЕ ИРКУТСКОЙ ОБЛАСТИ»)		
Изм.	Кол.уч.	Лист	№ док.	Подпись	Дата			
ГАП		Хотулева В.А.			12.15	ОСНОВНАЯ ЧАСТЬ ПРОЕКТА, ПОДЛЕЖАЩАЯ УТВЕРЖДЕНИЮ	Стадия	Лист	Листов
Нормоконтр.		Петрова Е.В.			12.15			31	46
						ЧЕРТЕЖ ПЛАНИРОВКИ ТЕРРИТОРИИ. КРАСНЫЕ ЛИНИИ. ЛИНИИ, ОБОЗНАЧАЮЩИЕ ДОРОГИ, УЛИЦЫ, ПРОЕЗДЫ, ЛИНИИ СВЯЗИ, ОБЪЕКТЫ ИНЖЕНЕРНОЙ И ТРАНСПОРТНОЙ ИНФРАСТРУКТУР, ПРОХОДЫ К ВОДНЫМ ОБЪЕКТАМ ОБЩЕГО ПОЛЬЗОВАНИЯ И ИХ БЕРЕГОВЫМ ПОЛОСАМ. ГРАНИЦЫ ЗОН ПЛАНИРУЕМОГО РАЗМЕЩЕНИЯ ОБЪЕКТОВ КОММУНАЛЬНО-БЫТОВОГО НАЗНАЧЕНИЯ. ГРАНИЦЫ ЗОН ПЛАНИРУЕМОГО РАЗМЕЩЕНИЯ ОБЪЕКТОВ РЕГИОНАЛЬНОГО ЗНАЧЕНИЯ М 1:2 000, УЧАСТОК ПК 389 - ПК 402	ООО Градостроительная мастерская "Линия"		

ПРОЕКТ ПЛАНИРОВКИ И ПРОЕКТ МЕЖЕВАНИЯ РЕКОНСТРУКЦИЯ АВТОМОБИЛЬНОЙ ДОРОГИ ИРКУТСК-ОСА-УСТЬ-УДА НА УЧАСТКЕ КМ 160 – КМ 215 В ОСИНСКОМ РАЙОНЕ, УСТЬ-УДИНСКОМ РАЙОНЕ ИРКУТСКОЙ ОБЛАСТИ» («РЕКОНСТРУКЦИЯ АВТОМОБИЛЬНОЙ ДОРОГИ ИРКУТСК-ОСА-УСТЬ-УДА НА УЧАСТКЕ КМ 160 – КМ 215 В ОСИНСКОМ РАЙОНЕ ИРКУТСКОЙ ОБЛАСТИ»)

ЧЕРТЕЖ ПЛАНИРОВКИ ТЕРРИТОРИИ. КРАСНЫЕ ЛИНИИ. ЛИНИИ, ОБОЗНАЧАЮЩИЕ ДОРОГИ, УЛИЦЫ, ПРОЕЗДЫ, ЛИНИИ СВЯЗИ, ОБЪЕКТЫ ИНЖЕНЕРНОЙ И ТРАНСПОРТНОЙ ИНФРАСТРУКТУР, ПРОХОДЫ К ВОДНЫМ ОБЪЕКТАМ ОБЩЕГО ПОЛЬЗОВАНИЯ И ИХ БЕРЕГОВЫМ ПОЛОСАМ. ГРАНИЦЫ ЗОН ПЛАНИРУЕМОГО РАЗМЕЩЕНИЯ ОБЪЕКТОВ КОММУНАЛЬНО-БЫТОВОГО НАЗНАЧЕНИЯ. ГРАНИЦЫ ЗОН ПЛАНИРУЕМОГО РАЗМЕЩЕНИЯ ОБЪЕКТОВ РЕГИОНАЛЬНОГО ЗНАЧЕНИЯ М 1:2 000, УЧАСТОК ПК 402 - ПК 414

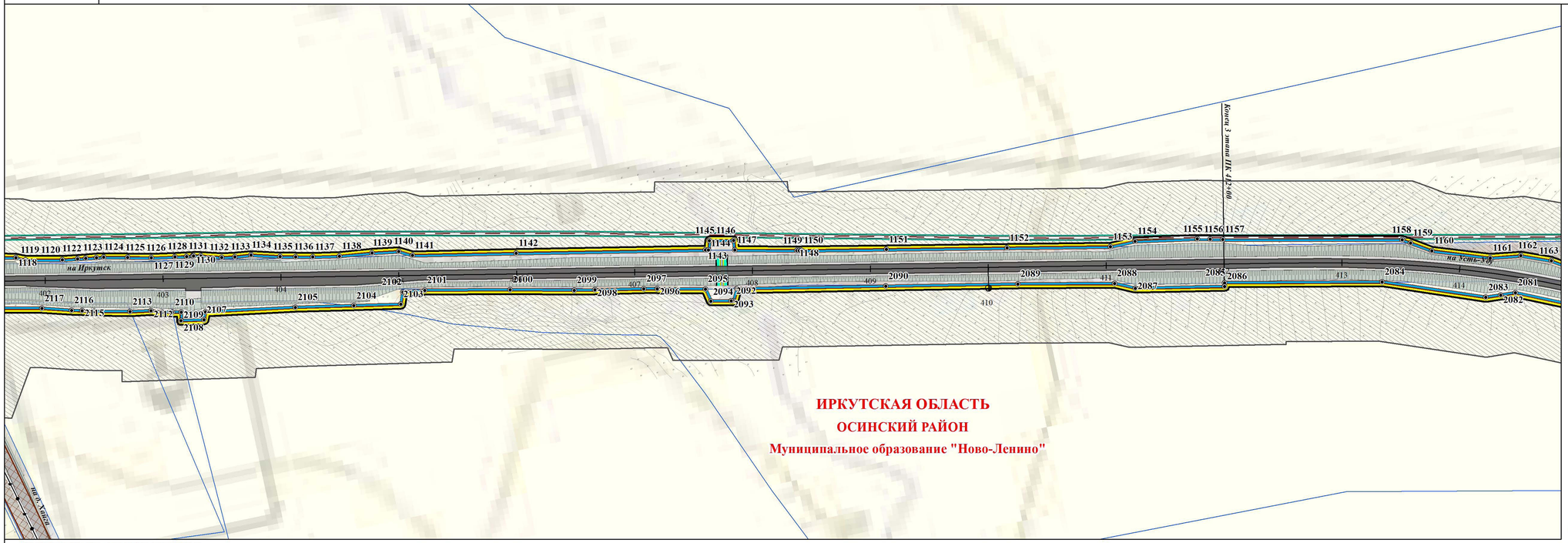

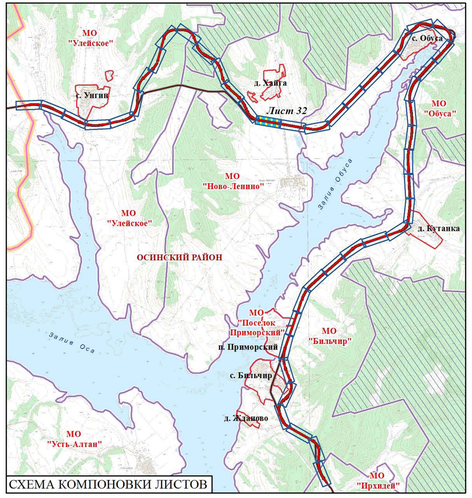

УСЛОВНЫЕ ОБОЗНАЧЕНИЯ

ТЕРРИТОРИАЛЬНОЕ УСТРОЙСТВО
- ГРАНИЦЫ МУНИЦИПАЛЬНЫХ РАЙОНОВ
- ГРАНИЦЫ МУНИЦИПАЛЬНЫХ ОБРАЗОВАНИЙ
- ГРАНИЦЫ НАСЕЛЕННЫХ ПУНКТОВ
- ГРАНИЦЫ МЕЖСЕЛЕННЫХ ТЕРРИТОРИЙ

ОБЪЕКТЫ НЕДВИЖИМОСТИ

ГРАНИЦЫ ЗЕМЕЛЬНЫХ УЧАСТКОВ
- СВЕДЕНИЯ О ЗЕМЕЛЬНЫХ УЧАСТКАХ, ЗАНЕСЕННЫХ В ГОСУДАРСТВЕННЫЙ КАДАСТР НЕДВИЖИМОСТИ

ИСПОЛЬЗОВАНИЕ ТЕРРИТОРИИ

ЖИЛЫЕ ТЕРРИТОРИИ
- ТЕРРИТОРИИ ЗАСТРОЙКИ ИНДИВИДУАЛЬНЫМИ ЖИЛЫМИ ДОМАМИ

ОБЩЕСТВЕННО-ДЕЛОВЫЕ ТЕРРИТОРИИ
- ТЕРРИТОРИИ ДЕЛОВОГО, ОБЩЕСТВЕННОГО И КОММЕРЧЕСКОГО НАЗНАЧЕНИЯ

ТЕРРИТОРИИ РЕКРЕАЦИОННОГО НАЗНАЧЕНИЯ
- ТЕРРИТОРИИ ЛЕСОВ
- ТЕРРИТОРИИ ПРИРОДНОГО ЛАНДШАФТА
- ТЕРРИТОРИИ ВОДНЫХ ОБЪЕКТОВ
- ЗАБОЛОЧЕННЫЕ ТЕРРИТОРИИ

ТЕРРИТОРИИ СЕЛЬСКОХОЗЯЙСТВЕННОГО ИСПОЛЬЗОВАНИЯ
- ТЕРРИТОРИИ СЕЛЬСКОХОЗЯЙСТВЕННЫХ УГОДИЙ
- ПРОЧИЕ ТЕРРИТОРИИ СЕЛЬСКОХОЗЯЙСТВЕННОГО ИСПОЛЬЗОВАНИЯ

ТЕРРИТОРИИ ИНЖЕНЕРНОЙ И ТРАНСПОРТНОЙ ИНФРАСТРУКТУРЫ
- ТЕРРИТОРИИ ОБЪЕКТОВ ТРАНСПОРТНОЙ ИНФРАСТРУКТУРЫ
- ТЕРРИТОРИИ ОБЪЕКТОВ ИНЖЕНЕРНОЙ ИНФРАСТРУКТУРЫ

ТЕРРИТОРИИ СПЕЦИАЛЬНОГО НАЗНАЧЕНИЯ
- ТЕРРИТОРИИ КЛАДБИЩ

ПРОИЗВОДСТВЕННЫЕ ТЕРРИТОРИИ
- ТЕРРИТОРИИ ПРОМЫШЛЕННЫХ ОБЪЕКТОВ IV,V КЛАССА ОПАСНОСТИ

ЛИНИИ РЕГУЛИРОВАНИЯ
- УСТАНАВЛИВАЕМЫЕ КРАСНЫЕ ЛИНИИ
- КОНЦЕВЫЕ И ПОВОРОТНЫЕ ТОЧКИ КРАСНЫХ ЛИНИЙ

ЛИНИИ, ОБОЗНАЧАЮЩИЕ ДОРОГИ, УЛИЦЫ, ПРОЕЗДЫ, ОБЪЕКТЫ ТРАНСПОРТНОЙ ИНФРАСТРУКТУРЫ

АВТОМОБИЛЬНЫЙ ТРАНСПОРТ
- АВТОМОБИЛЬНЫЕ ДОРОГИ РЕГИОНАЛЬНОГО ЗНАЧЕНИЯ
- АВТОМОБИЛЬНЫЕ ДОРОГИ ПРОЧИЕ
- УЛИЧНО-ДОРОЖНАЯ СЕТЬ

ТРАНСПОРТНЫЕ СООРУЖЕНИЯ
- МОСТЫ
- ОБОЧИНА
- НАСЫПЬ

ГРАНИЦЫ ЗОН ПЛАНИРУЕМОГО РАЗМЕЩЕНИЯ ОБЪЕКТОВ КАПИТАЛЬНОГО СТРОИТЕЛЬСТВА
- РЕГИОНАЛЬНОГО ЗНАЧЕНИЯ

ГРАНИЦЫ ЗОН ПЛАНИРУЕМОГО РАЗМЕЩЕНИЯ ОБЪЕКТОВ СОЦИАЛЬНО-КУЛЬТУРНОГО И КОММУНАЛЬНО-БЫТОВОГО СТРОИТЕЛЬСТВА
- ТРАНСПОРТНОЙ ИНФРАСТРУКТУРЫ

ПЛАНИРОВОЧНЫЕ ОГРАНИЧЕНИЯ

ГРАНИЦЫ ЗОН С ОСОБЫМИ УСЛОВИЯМИ ИСПОЛЬЗОВАНИЯ ТЕРРИТОРИИ

ОХРАННЫЕ ЗОНЫ ОБЪЕКТОВ ИНЖЕНЕРНОЙ И ТРАНСПОРТНОЙ ИНФРАСТРУКТУРЫ
- ПРИДОРОЖНЫЕ ПОЛОСЫ АВТОМОБИЛЬНЫХ ДОРОГ
- ОХРАННЫЕ ЗОНЫ ЛИНИЙ СВЯЗИ
- ОХРАННЫЕ ЗОНЫ ЛИНИЙ ЭЛЕКТРОПЕРЕДАЧИ

САНИТАРНО-ЗАЩИТНЫЕ ЗОНЫ И РАЗРЫВЫ
- САНИТАРНО-ЗАЩИТНЫЕ ЗОНЫ РЕКОМЕНДУЕМЫЕ СаН ПиН 2.2.1./2.1.1.1.1200-03 (изм)

ОХРАННЫЕ ЗОНЫ ВОДНЫХ ОБЪЕКТОВ
- ВОДООХРАННЫЕ ЗОНЫ
- ПРИБРЕЖНО-ЗАЩИТНЫЕ ПОЛОСЫ
- БЕРЕГОВЫЕ ПОЛОСЫ

ПОЛЕЗНЫЕ ИСКОПАЕМЫЕ

МЕСТОРОЖДЕНИЯ
- ГЛИНЫ

ОБЪЕКТЫ КАПИТАЛЬНОГО СТРОИТЕЛЬСТВА

СУЩЕСТВ. ПРОЕКТИР.

СОЦИАЛЬНАЯ ИНФРАСТРУКТУРА
- КАФЕ
- МАГАЗИНЫ

ОБЪЕКТЫ ИНЖЕНЕРНОЙ И ТРАСПОРТНОЙ ИНФРАСТРУКТУРЫ

ЭЛЕКТРОСНАБЖЕНИЕ
- ВОЗДУШНЫЕ ЛИНИИ ЭЛЕКТРОПЕРЕДАЧИ, ВЛ-110кВ
- ВОЗДУШНЫЕ ЛИНИИ ЭЛЕКТРОПЕРЕДАЧИ, ВЛ-10кВ
- ВОЗДУШНЫЕ ЛИНИИ ЭЛЕКТРОПЕРЕДАЧИ, ВЛ-0,4кВ

СВЯЗЬ
- ЛИНИИ СВЯЗИ

ТРАНСПОРТ
- АВТОЗАПРАВОЧНЫЕ СТАНЦИИ

ИНЖЕНЕРНАЯ ПОДГОТОВКА ТЕРРИТОРИИ
- ВОДОПРОПУСКНЫЕ ТРУБЫ

САНИТАРНАЯ ОЧИСТКА ТЕРРИТОРИИ
- КЛАДБИЩА

Изм.	Кол.уч.	Лист	№ док.	Подпись	Дата
ГАП		Хотулева В.А.			12.15
Нормоконтр.		Петрова Е.В.			12.15

15-28-ППЛ-ОЧП - карта 1

ПРОЕКТ ПЛАНИРОВКИ И ПРОЕКТ МЕЖЕВАНИЯ «РЕКОНСТРУКЦИЯ АВТОМОБИЛЬНОЙ ДОРОГИ ИРКУТСК-ОСА-УСТЬ-УДА НА УЧАСТКЕ КМ 160 – КМ 215 В ОСИНСКОМ РАЙОНЕ, УСТЬ-УДИНСКОМ РАЙОНЕ ИРКУТСКОЙ ОБЛАСТИ» («РЕКОНСТРУКЦИЯ АВТОМОБИЛЬНОЙ ДОРОГИ ИРКУТСК-ОСА-УСТЬ-УДА НА УЧАСТКЕ КМ 160 – КМ 215 В ОСИНСКОМ РАЙОНЕ ИРКУТСКОЙ ОБЛАСТИ»)

Стадия	Лист	Листов
	32	46

ОСНОВНАЯ ЧАСТЬ ПРОЕКТА, ПОДЛЕЖАЩАЯ УТВЕРЖДЕНИЮ

ЧЕРТЕЖ ПЛАНИРОВКИ ТЕРРИТОРИИ. КРАСНЫЕ ЛИНИИ. ЛИНИИ, ОБОЗНАЧАЮЩИЕ ДОРОГИ, УЛИЦЫ, ПРОЕЗДЫ, ЛИНИИ СВЯЗИ, ОБЪЕКТЫ ИНЖЕНЕРНОЙ И ТРАНСПОРТНОЙ ИНФРАСТРУКТУР, ПРОХОДЫ К ВОДНЫМ ОБЪЕКТАМ ОБЩЕГО ПОЛЬЗОВАНИЯ И ИХ БЕРЕГОВЫМ ПОЛОСАМ. ГРАНИЦЫ ЗОН ПЛАНИРУЕМОГО РАЗМЕЩЕНИЯ ОБЪЕКТОВ КОММУНАЛЬНО-БЫТОВОГО НАЗНАЧЕНИЯ. ГРАНИЦЫ ЗОН ПЛАНИРУЕМОГО РАЗМЕЩЕНИЯ ОБЪЕКТОВ РЕГИОНАЛЬНОГО ЗНАЧЕНИЯ М 1:2 000, УЧАСТОК ПК 402 - ПК 414

ООО Градостроительная мастерская "Линия"

ПРОЕКТ ПЛАНИРОВКИ И ПРОЕКТ МЕЖЕВАНИЯ РЕКОНСТРУКЦИЯ АВТОМОБИЛЬНОЙ ДОРОГИ ИРКУТСК-ОСА-УСТЬ-УДА НА УЧАСТКЕ КМ 160 – КМ 215 В ОСИНСКОМ РАЙОНЕ, УСТЬ-УДИНСКОМ РАЙОНЕ ИРКУТСКОЙ ОБЛАСТИ» («РЕКОНСТРУКЦИЯ АВТОМОБИЛЬНОЙ ДОРОГИ ИРКУТСК-ОСА-УСТЬ-УДА НА УЧАСТКЕ КМ 160 – КМ 215 В ОСИНСКОМ РАЙОНЕ ИРКУТСКОЙ ОБЛАСТИ»)

ЧЕРТЕЖ ПЛАНИРОВКИ ТЕРРИТОРИИ. КРАСНЫЕ ЛИНИИ. ЛИНИИ, ОБОЗНАЧАЮЩИЕ ДОРОГИ, УЛИЦЫ, ПРОЕЗДЫ, ЛИНИИ СВЯЗИ, ОБЪЕКТЫ ИНЖЕНЕРНОЙ И ТРАНСПОРТНОЙ ИНФРАСТРУКТУР, ПРОХОДЫ К ВОДНЫМ ОБЪЕКТАМ ОБЩЕГО ПОЛЬЗОВАНИЯ И ИХ БЕРЕГОВЫМ ПОЛОСАМ. ГРАНИЦЫ ЗОН ПЛАНИРУЕМОГО РАЗМЕЩЕНИЯ ОБЪЕКТОВ КОММУНАЛЬНО-БЫТОВОГО НАЗНАЧЕНИЯ. ГРАНИЦЫ ЗОН ПЛАНИРУЕМОГО РАЗМЕЩЕНИЯ ОБЪЕКТОВ РЕГИОНАЛЬНОГО ЗНАЧЕНИЯ М 1:2 000, УЧАСТОК ПК 415 - ПК 427

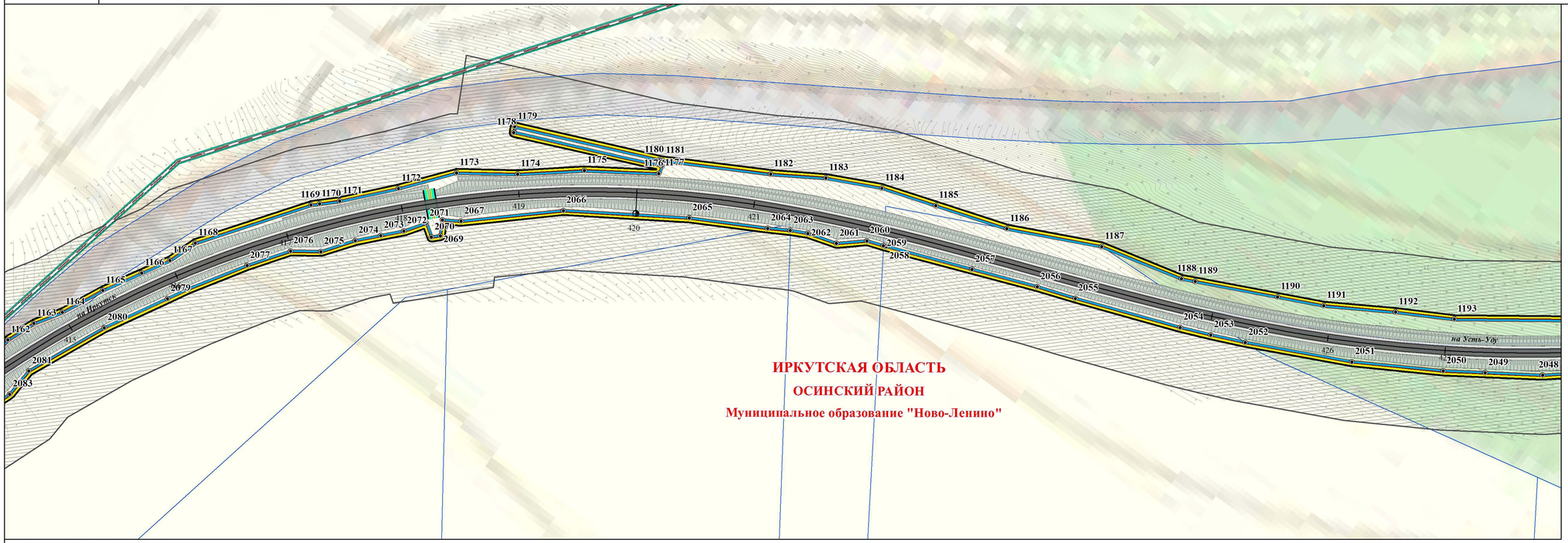

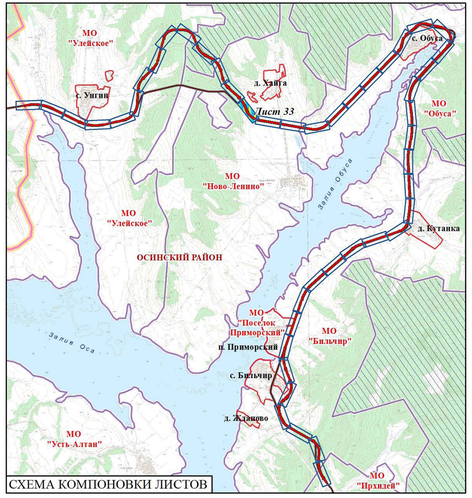

УСЛОВНЫЕ ОБОЗНАЧЕНИЯ

ТЕРРИТОРИАЛЬНОЕ УСТРОЙСТВО
- ГРАНИЦЫ МУНИЦИПАЛЬНЫХ РАЙОНОВ
- ГРАНИЦЫ МУНИЦИПАЛЬНЫХ ОБРАЗОВАНИЙ
- ГРАНИЦЫ НАСЕЛЕННЫХ ПУНКТОВ
- ГРАНИЦЫ МЕЖСЕЛЕННЫХ ТЕРРИТОРИЙ

ОБЪЕКТЫ НЕДВИЖИМОСТИ

ГРАНИЦЫ ЗЕМЕЛЬНЫХ УЧАСТКОВ
- СВЕДЕНИЯ О ЗЕМЕЛЬНЫХ УЧАСТКАХ, ЗАНЕСЕННЫХ В ГОСУДАРСТВЕННЫЙ КАДАСТР НЕДВИЖИМОСТИ

ИСПОЛЬЗОВАНИЕ ТЕРРИТОРИИ

ЖИЛЫЕ ТЕРРИТОРИИ
- ТЕРРИТОРИИ ЗАСТРОЙКИ ИНДИВИДУАЛЬНЫМИ ЖИЛЫМИ ДОМАМИ

ОБЩЕСТВЕННО-ДЕЛОВЫЕ ТЕРРИТОРИИ
- ТЕРРИТОРИИ ДЕЛОВОГО, ОБЩЕСТВЕННОГО И КОММЕРЧЕСКОГО НАЗНАЧЕНИЯ

ТЕРРИТОРИИ РЕКРЕАЦИОННОГО НАЗНАЧЕНИЯ
- ТЕРРИТОРИИ ЛЕСОВ
- ТЕРРИТОРИИ ПРИРОДНОГО ЛАНДШАФТА
- ТЕРРИТОРИИ ВОДНЫХ ОБЪЕКТОВ
- ЗАБОЛОЧЕННЫЕ ТЕРРИТОРИИ

ТЕРРИТОРИИ СЕЛЬСКОХОЗЯЙСТВЕННОГО ИСПОЛЬЗОВАНИЯ
- ТЕРРИТОРИИ СЕЛЬСКОХОЗЯЙСТВЕННЫХ УГОДИЙ
- ПРОЧИЕ ТЕРРИТОРИИ СЕЛЬСКОХОЗЯЙСТВЕННОГО ИСПОЛЬЗОВАНИЯ

ТЕРРИТОРИИ ИНЖЕНЕРНОЙ И ТРАНСПОРТНОЙ ИНФРАСТРУКТУРЫ
- ТЕРРИТОРИИ ОБЪЕКТОВ ТРАНСПОРТНОЙ ИНФРАСТРУКТУРЫ
- ТЕРРИТОРИИ ОБЪЕКТОВ ИНЖЕНЕРНОЙ ИНФРАСТРУКТУРЫ

ТЕРРИТОРИИ СПЕЦИАЛЬНОГО НАЗНАЧЕНИЯ
- ТЕРРИТОРИИ КЛАДБИЩ

ПРОИЗВОДСТВЕННЫЕ ТЕРРИТОРИИ
- ТЕРРИТОРИИ ПРОМЫШЛЕННЫХ ОБЪЕКТОВ IV,V КЛАССА ОПАСНОСТИ

ЛИНИИ РЕГУЛИРОВАНИЯ
- УСТАНАВЛИВАЕМЫЕ КРАСНЫЕ ЛИНИИ
- КОНЦЕВЫЕ И ПОВОРОТНЫЕ ТОЧКИ КРАСНЫХ ЛИНИЙ

ЛИНИИ, ОБОЗНАЧАЮЩИЕ ДОРОГИ, УЛИЦЫ, ПРОЕЗДЫ, ОБЪЕКТЫ ТРАНСПОРТНОЙ ИНФРАСТРУКТУРЫ

АВТОМОБИЛЬНЫЙ ТРАНСПОРТ
- АВТОМОБИЛЬНЫЕ ДОРОГИ РЕГИОНАЛЬНОГО ЗНАЧЕНИЯ
- АВТОМОБИЛЬНЫЕ ДОРОГИ ПРОЧИЕ
- УЛИЧНО-ДОРОЖНАЯ СЕТЬ

ТРАНСПОРТНЫЕ СООРУЖЕНИЯ
- МОСТЫ
- ОБОЧИНА
- НАСЫПЬ

ГРАНИЦЫ ЗОН ПЛАНИРУЕМОГО РАЗМЕЩЕНИЯ ОБЪЕКТОВ КАПИТАЛЬНОГО СТРОИТЕЛЬСТВА
- РЕГИОНАЛЬНОГО ЗНАЧЕНИЯ

ГРАНИЦЫ ЗОН ПЛАНИРУЕМОГО РАЗМЕЩЕНИЯ ОБЪЕКТОВ СОЦИАЛЬНО-КУЛЬТУРНОГО И КОММУНАЛЬНО-БЫТОВОГО СТРОИТЕЛЬСТВА
- ТРАНСПОРТНОЙ ИНФРАСТРУКТУРЫ

ПЛАНИРОВОЧНЫЕ ОГРАНИЧЕНИЯ

ГРАНИЦЫ ЗОН С ОСОБЫМИ УСЛОВИЯМИ ИСПОЛЬЗОВАНИЯ ТЕРРИТОРИИ

ОХРАННЫЕ ЗОНЫ ОБЪЕКТОВ ИНЖЕНЕРНОЙ И ТРАНСПОРТНОЙ ИНФРАСТРУКТУРЫ
- ПРИДОРОЖНЫЕ ПОЛОСЫ АВТОМОБИЛЬНЫХ ДОРОГ
- ОХРАННЫЕ ЗОНЫ ЛИНИЙ СВЯЗИ
- ОХРАННЫЕ ЗОНЫ ЛИНИЙ ЭЛЕКТРОПЕРЕДАЧИ

САНИТАРНО-ЗАЩИТНЫЕ ЗОНЫ И РАЗРЫВЫ
- САНИТАРНО-ЗАЩИТНЫЕ ЗОНЫ РЕКОМЕНДУЕМЫЕ СаН ПиН 2.2.1./2.1.1.1.1200-03 (изм)

ОХРАННЫЕ ЗОНЫ ВОДНЫХ ОБЪЕКТОВ
- ВОДООХРАННЫЕ ЗОНЫ
- ПРИБРЕЖНО-ЗАЩИТНЫЕ ПОЛОСЫ
- БЕРЕГОВЫЕ ПОЛОСЫ

ПОЛЕЗНЫЕ ИСКОПАЕМЫЕ

МЕСТОРОЖДЕНИЯ
- ГЛИНЫ

ОБЪЕКТЫ КАПИТАЛЬНОГО СТРОИТЕЛЬСТВА

СУЩЕСТВ. ПРОЕКТИР.

СОЦИАЛЬНАЯ ИНФРАСТРУКТУРА
- КАФЕ
- МАГАЗИНЫ

ОБЪЕКТЫ ИНЖЕНЕРНОЙ И ТРАСПОРТНОЙ ИНФРАСТРУКТУРЫ

ЭЛЕКТРОСНАБЖЕНИЕ
- ВОЗДУШНЫЕ ЛИНИИ ЭЛЕКТРОПЕРЕДАЧИ, ВЛ-110кВ
- ВОЗДУШНЫЕ ЛИНИИ ЭЛЕКТРОПЕРЕДАЧИ, ВЛ-10кВ
- ВОЗДУШНЫЕ ЛИНИИ ЭЛЕКТРОПЕРЕДАЧИ, ВЛ-0,4кВ

СВЯЗЬ
- ЛИНИИ СВЯЗИ

ТРАНСПОРТ
- АВТОЗАПРАВОЧНЫЕ СТАНЦИИ

ИНЖЕНЕРНАЯ ПОДГОТОВКА ТЕРРИТОРИИ
- ВОДОПРОПУСКНЫЕ ТРУБЫ

САНИТАРНАЯ ОЧИСТКА ТЕРРИТОРИИ
- КЛАДБИЩА

						15-28-ППЛ-ОЧП - карта 1	
						ПРОЕКТ ПЛАНИРОВКИ И ПРОЕКТ МЕЖЕВАНИЯ «РЕКОНСТРУКЦИЯ АВТОМОБИЛЬНОЙ ДОРОГИ ИРКУТСК-ОСА-УСТЬ-УДА НА УЧАСТКЕ КМ 160 – КМ 215 В ОСИНСКОМ РАЙОНЕ, УСТЬ-УДИНСКОМ РАЙОНЕ ИРКУТСКОЙ ОБЛАСТИ» («РЕКОНСТРУКЦИЯ АВТОМОБИЛЬНОЙ ДОРОГИ ИРКУТСК-ОСА-УСТЬ-УДА НА УЧАСТКЕ КМ 160 – КМ 215 В ОСИНСКОМ РАЙОНЕ ИРКУТСКОЙ ОБЛАСТИ»)		
Изм.	Кол.уч.	Лист	№ док.	Подпись	Дата			
ГАП		Хотулева В.А.			12.15	ОСНОВНАЯ ЧАСТЬ ПРОЕКТА, ПОДЛЕЖАЩАЯ УТВЕРЖДЕНИЮ	Стадия	Лист	Листов
Нормоконтр.		Петрова Е.В.			12.15			33	46
						ЧЕРТЕЖ ПЛАНИРОВКИ ТЕРРИТОРИИ. КРАСНЫЕ ЛИНИИ. ЛИНИИ, ОБОЗНАЧАЮЩИЕ ДОРОГИ, УЛИЦЫ, ПРОЕЗДЫ, ЛИНИИ СВЯЗИ, ОБЪЕКТЫ ИНЖЕНЕРНОЙ И ТРАНСПОРТНОЙ ИНФРАСТРУКТУР, ПРОХОДЫ К ВОДНЫМ ОБЪЕКТАМ ОБЩЕГО ПОЛЬЗОВАНИЯ И ИХ БЕРЕГОВЫМ ПОЛОСАМ. ГРАНИЦЫ ЗОН ПЛАНИРУЕМОГО РАЗМЕЩЕНИЯ ОБЪЕКТОВ КОММУНАЛЬНО-БЫТОВОГО НАЗНАЧЕНИЯ. ГРАНИЦЫ ЗОН ПЛАНИРУЕМОГО РАЗМЕЩЕНИЯ ОБЪЕКТОВ РЕГИОНАЛЬНОГО ЗНАЧЕНИЯ М 1:2 000, УЧАСТОК ПК 415 - ПК 427	ООО Градостроительная мастерская "Линия"		

ПРОЕКТ ПЛАНИРОВКИ И ПРОЕКТ МЕЖЕВАНИЯ РЕКОНСТРУКЦИЯ АВТОМОБИЛЬНОЙ ДОРОГИ ИРКУТСК-ОСА-УСТЬ-УДА НА УЧАСТКЕ КМ 160 – КМ 215 В ОСИНСКОМ РАЙОНЕ, УСТЬ-УДИНСКОМ РАЙОНЕ ИРКУТСКОЙ ОБЛАСТИ» («РЕКОНСТРУКЦИЯ АВТОМОБИЛЬНОЙ ДОРОГИ ИРКУТСК-ОСА-УСТЬ-УДА НА УЧАСТКЕ КМ 160 – КМ 215 В ОСИНСКОМ РАЙОНЕ ИРКУТСКОЙ ОБЛАСТИ»)

ЧЕРТЕЖ ПЛАНИРОВКИ ТЕРРИТОРИИ. КРАСНЫЕ ЛИНИИ. ЛИНИИ, ОБОЗНАЧАЮЩИЕ ДОРОГИ, УЛИЦЫ, ПРОЕЗДЫ, ЛИНИИ СВЯЗИ, ОБЪЕКТЫ ИНЖЕНЕРНОЙ И ТРАНСПОРТНОЙ ИНФРАСТРУКТУР, ПРОХОДЫ К ВОДНЫМ ОБЪЕКТАМ ОБЩЕГО ПОЛЬЗОВАНИЯ И ИХ БЕРЕГОВЫМ ПОЛОСАМ. ГРАНИЦЫ ЗОН ПЛАНИРУЕМОГО РАЗМЕЩЕНИЯ ОБЪЕКТОВ КОММУНАЛЬНО-БЫТОВОГО НАЗНАЧЕНИЯ. ГРАНИЦЫ ЗОН ПЛАНИРУЕМОГО РАЗМЕЩЕНИЯ ОБЪЕКТОВ РЕГИОНАЛЬНОГО ЗНАЧЕНИЯ М 1:2 000, УЧАСТОК ПК 428 - ПК 440

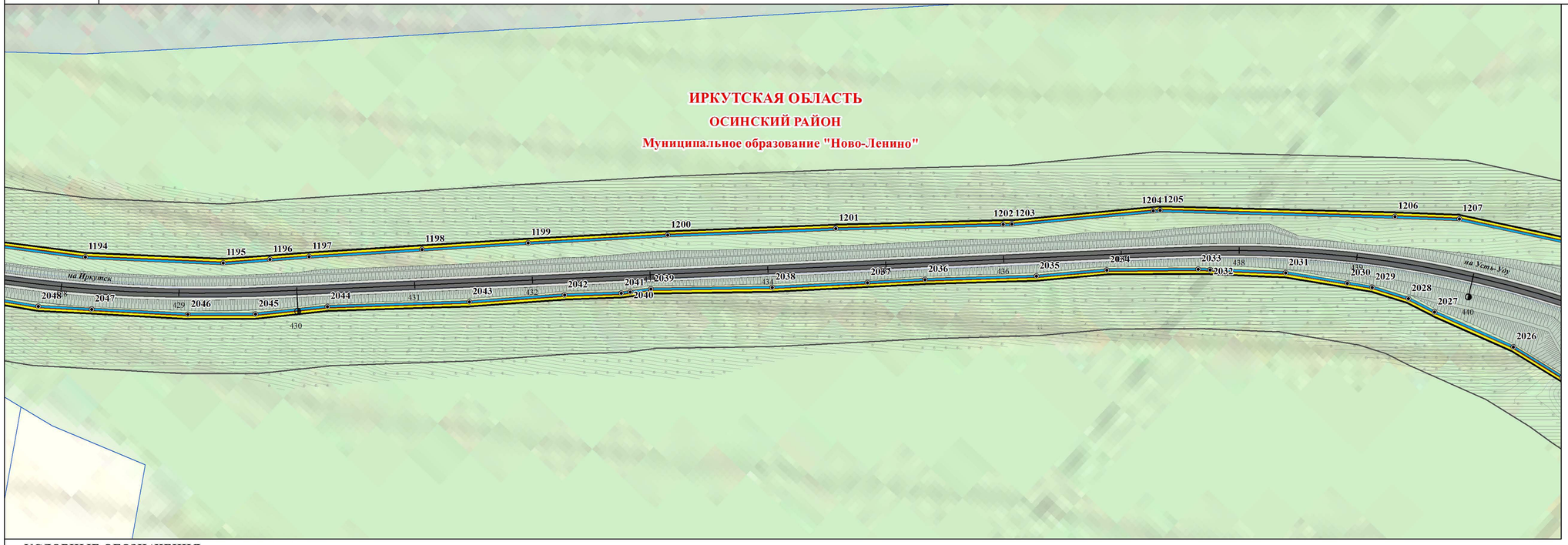

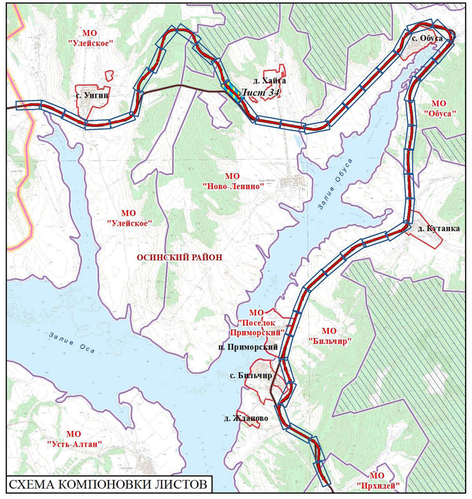

УСЛОВНЫЕ ОБОЗНАЧЕНИЯ

ТЕРРИТОРИАЛЬНОЕ УСТРОЙСТВО
- ГРАНИЦЫ МУНИЦИПАЛЬНЫХ РАЙОНОВ
- ГРАНИЦЫ МУНИЦИПАЛЬНЫХ ОБРАЗОВАНИЙ
- ГРАНИЦЫ НАСЕЛЕННЫХ ПУНКТОВ
- ГРАНИЦЫ МЕЖСЕЛЕННЫХ ТЕРРИТОРИЙ

ОБЪЕКТЫ НЕДВИЖИМОСТИ

ГРАНИЦЫ ЗЕМЕЛЬНЫХ УЧАСТКОВ
- СВЕДЕНИЯ О ЗЕМЕЛЬНЫХ УЧАСТКАХ, ЗАНЕСЕННЫХ В ГОСУДАРСТВЕННЫЙ КАДАСТР НЕДВИЖИМОСТИ

ИСПОЛЬЗОВАНИЕ ТЕРРИТОРИИ

ЖИЛЫЕ ТЕРРИТОРИИ
- ТЕРРИТОРИИ ЗАСТРОЙКИ ИНДИВИДУАЛЬНЫМИ ЖИЛЫМИ ДОМАМИ

ОБЩЕСТВЕННО-ДЕЛОВЫЕ ТЕРРИТОРИИ
- ТЕРРИТОРИИ ДЕЛОВОГО, ОБЩЕСТВЕННОГО И КОММЕРЧЕСКОГО НАЗНАЧЕНИЯ

ТЕРРИТОРИИ РЕКРЕАЦИОННОГО НАЗНАЧЕНИЯ
- ТЕРРИТОРИИ ЛЕСОВ
- ТЕРРИТОРИИ ПРИРОДНОГО ЛАНДШАФТА
- ТЕРРИТОРИИ ВОДНЫХ ОБЪЕКТОВ
- ЗАБОЛОЧЕННЫЕ ТЕРРИТОРИИ

ТЕРРИТОРИИ СЕЛЬСКОХОЗЯЙСТВЕННОГО ИСПОЛЬЗОВАНИЯ
- ТЕРРИТОРИИ СЕЛЬСКОХОЗЯЙСТВЕННЫХ УГОДИЙ
- ПРОЧИЕ ТЕРРИТОРИИ СЕЛЬСКОХОЗЯЙСТВЕННОГО ИСПОЛЬЗОВАНИЯ

ТЕРРИТОРИИ ИНЖЕНЕРНОЙ И ТРАНСПОРТНОЙ ИНФРАСТРУКТУРЫ
- ТЕРРИТОРИИ ОБЪЕКТОВ ТРАНСПОРТНОЙ ИНФРАСТРУКТУРЫ
- ТЕРРИТОРИИ ОБЪЕКТОВ ИНЖЕНЕРНОЙ ИНФРАСТРУКТУРЫ

ТЕРРИТОРИИ СПЕЦИАЛЬНОГО НАЗНАЧЕНИЯ
- ТЕРРИТОРИИ КЛАДБИЩ

ПРОИЗВОДСТВЕННЫЕ ТЕРРИТОРИИ
- ТЕРРИТОРИИ ПРОМЫШЛЕННЫХ ОБЪЕКТОВ IV,V КЛАССА ОПАСНОСТИ

ЛИНИИ РЕГУЛИРОВАНИЯ
- УСТАНАВЛИВАЕМЫЕ КРАСНЫЕ ЛИНИИ
- КОНЦЕВЫЕ И ПОВОРОТНЫЕ ТОЧКИ КРАСНЫХ ЛИНИЙ

ЛИНИИ, ОБОЗНАЧАЮЩИЕ ДОРОГИ, УЛИЦЫ, ПРОЕЗДЫ, ОБЪЕКТЫ ТРАНСПОРТНОЙ ИНФРАСТРУКТУРЫ

АВТОМОБИЛЬНЫЙ ТРАНСПОРТ
- АВТОМОБИЛЬНЫЕ ДОРОГИ РЕГИОНАЛЬНОГО ЗНАЧЕНИЯ
- АВТОМОБИЛЬНЫЕ ДОРОГИ ПРОЧИЕ
- УЛИЧНО-ДОРОЖНАЯ СЕТЬ

ТРАНСПОРТНЫЕ СООРУЖЕНИЯ
- МОСТЫ
- ОБОЧИНА
- НАСЫПЬ

ГРАНИЦЫ ЗОН ПЛАНИРУЕМОГО РАЗМЕЩЕНИЯ ОБЪЕКТОВ КАПИТАЛЬНОГО СТРОИТЕЛЬСТВА
- РЕГИОНАЛЬНОГО ЗНАЧЕНИЯ

ГРАНИЦЫ ЗОН ПЛАНИРУЕМОГО РАЗМЕЩЕНИЯ ОБЪЕКТОВ СОЦИАЛЬНО-КУЛЬТУРНОГО И КОММУНАЛЬНО-БЫТОВОГО СТРОИТЕЛЬСТВА
- ТРАНСПОРТНОЙ ИНФРАСТРУКТУРЫ

ПЛАНИРОВОЧНЫЕ ОГРАНИЧЕНИЯ

ГРАНИЦЫ ЗОН С ОСОБЫМИ УСЛОВИЯМИ ИСПОЛЬЗОВАНИЯ ТЕРРИТОРИИ

ОХРАННЫЕ ЗОНЫ ОБЪЕКТОВ ИНЖЕНЕРНОЙ И ТРАНСПОРТНОЙ ИНФРАСТРУКТУРЫ
- ПРИДОРОЖНЫЕ ПОЛОСЫ АВТОМОБИЛЬНЫХ ДОРОГ
- ОХРАННЫЕ ЗОНЫ ЛИНИЙ СВЯЗИ
- ОХРАННЫЕ ЗОНЫ ЛИНИЙ ЭЛЕКТРОПЕРЕДАЧИ

САНИТАРНО-ЗАЩИТНЫЕ ЗОНЫ И РАЗРЫВЫ
- САНИТАРНО-ЗАЩИТНЫЕ ЗОНЫ РЕКОМЕНДУЕМЫЕ СаН ПиН 2.2.1./2.1.1.1.1200-03 (изм)

ОХРАННЫЕ ЗОНЫ ВОДНЫХ ОБЪЕКТОВ
- ВОДООХРАННЫЕ ЗОНЫ
- ПРИБРЕЖНО-ЗАЩИТНЫЕ ПОЛОСЫ
- БЕРЕГОВЫЕ ПОЛОСЫ

ПОЛЕЗНЫЕ ИСКОПАЕМЫЕ

МЕСТОРОЖДЕНИЯ
- ГЛИНЫ

ОБЪЕКТЫ КАПИТАЛЬНОГО СТРОИТЕЛЬСТВА

СУЩЕСТВ. ПРОЕКТИР.

СОЦИАЛЬНАЯ ИНФРАСТРУКТУРА
- КАФЕ
- МАГАЗИНЫ

ОБЪЕКТЫ ИНЖЕНЕРНОЙ И ТРАСПОРТНОЙ ИНФРАСТРУКТУРЫ

ЭЛЕКТРОСНАБЖЕНИЕ
- ВОЗДУШНЫЕ ЛИНИИ ЭЛЕКТРОПЕРЕДАЧИ, ВЛ-110кВ
- ВОЗДУШНЫЕ ЛИНИИ ЭЛЕКТРОПЕРЕДАЧИ, ВЛ-10кВ
- ВОЗДУШНЫЕ ЛИНИИ ЭЛЕКТРОПЕРЕДАЧИ, ВЛ-0,4кВ

СВЯЗЬ
- ЛИНИИ СВЯЗИ

ТРАНСПОРТ
- АВТОЗАПРАВОЧНЫЕ СТАНЦИИ

ИНЖЕНЕРНАЯ ПОДГОТОВКА ТЕРРИТОРИИ
- ВОДОПРОПУСКНЫЕ ТРУБЫ

САНИТАРНАЯ ОЧИСТКА ТЕРРИТОРИИ
- КЛАДБИЦА

						15-28-ППЛ-ОЧП - карта 1	
						ПРОЕКТ ПЛАНИРОВКИ И ПРОЕКТ МЕЖЕВАНИЯ «РЕКОНСТРУКЦИЯ АВТОМОБИЛЬНОЙ ДОРОГИ ИРКУТСК-ОСА-УСТЬ-УДА НА УЧАСТКЕ КМ 160 – КМ 215 В ОСИНСКОМ РАЙОНЕ, УСТЬ-УДИНСКОМ РАЙОНЕ ИРКУТСКОЙ ОБЛАСТИ» («РЕКОНСТРУКЦИЯ АВТОМОБИЛЬНОЙ ДОРОГИ ИРКУТСК-ОСА-УСТЬ-УДА НА УЧАСТКЕ КМ 160 – КМ 215 В ОСИНСКОМ РАЙОНЕ ИРКУТСКОЙ ОБЛАСТИ»)		
Изм.	Кол.уч.	Лист	№ док.	Подпись	Дата		
ГАП		Хотулева В.А.			12.15	ОСНОВНАЯ ЧАСТЬ ПРОЕКТА, ПОДЛЕЖАЩАЯ УТВЕРЖДЕНИЮ	Стадия: —
Нормоконтр.		Петрова Е.В.			12.15		Лист: 34
							Листов: 46
						ЧЕРТЕЖ ПЛАНИРОВКИ ТЕРРИТОРИИ. КРАСНЫЕ ЛИНИИ. ЛИНИИ, ОБОЗНАЧАЮЩИЕ ДОРОГИ, УЛИЦЫ, ПРОЕЗДЫ, ЛИНИИ СВЯЗИ, ОБЪЕКТЫ ИНЖЕНЕРНОЙ И ТРАНСПОРТНОЙ ИНФРАСТРУКТУР, ПРОХОДЫ К ВОДНЫМ ОБЪЕКТАМ ОБЩЕГО ПОЛЬЗОВАНИЯ И ИХ БЕРЕГОВЫМ ПОЛОСАМ. ГРАНИЦЫ ЗОН ПЛАНИРУЕМОГО РАЗМЕЩЕНИЯ ОБЪЕКТОВ КОММУНАЛЬНО-БЫТОВОГО НАЗНАЧЕНИЯ. ГРАНИЦЫ ЗОН ПЛАНИРУЕМОГО РАЗМЕЩЕНИЯ ОБЪЕКТОВ РЕГИОНАЛЬНОГО ЗНАЧЕНИЯ М 1:2 000, УЧАСТОК ПК 428 - ПК 440	ООО Градостроительная мастерская "Линия"	

ПРОЕКТ ПЛАНИРОВКИ И ПРОЕКТ МЕЖЕВАНИЯ РЕКОНСТРУКЦИЯ АВТОМОБИЛЬНОЙ ДОРОГИ ИРКУТСК-ОСА-УСТЬ-УДА НА УЧАСТКЕ КМ 160 – КМ 215 В ОСИНСКОМ РАЙОНЕ, УСТЬ-УДИНСКОМ РАЙОНЕ ИРКУТСКОЙ ОБЛАСТИ» («РЕКОНСТРУКЦИЯ АВТОМОБИЛЬНОЙ ДОРОГИ ИРКУТСК-ОСА-УСТЬ-УДА НА УЧАСТКЕ КМ 160 – КМ 215 В ОСИНСКОМ РАЙОНЕ ИРКУТСКОЙ ОБЛАСТИ»)

ЧЕРТЕЖ ПЛАНИРОВКИ ТЕРРИТОРИИ. КРАСНЫЕ ЛИНИИ. ЛИНИИ, ОБОЗНАЧАЮЩИЕ ДОРОГИ, УЛИЦЫ, ПРОЕЗДЫ, ЛИНИИ СВЯЗИ, ОБЪЕКТЫ ИНЖЕНЕРНОЙ И ТРАНСПОРТНОЙ ИНФРАСТРУКТУР, ПРОХОДЫ К ВОДНЫМ ОБЪЕКТАМ ОБЩЕГО ПОЛЬЗОВАНИЯ И ИХ БЕРЕГОВЫМ ПОЛОСАМ. ГРАНИЦЫ ЗОН ПЛАНИРУЕМОГО РАЗМЕЩЕНИЯ ОБЪЕКТОВ КОММУНАЛЬНО-БЫТОВОГО НАЗНАЧЕНИЯ. ГРАНИЦЫ ЗОН ПЛАНИРУЕМОГО РАЗМЕЩЕНИЯ ОБЪЕКТОВ РЕГИОНАЛЬНОГО ЗНАЧЕНИЯ М 1:2 000, УЧАСТОК ПК 441 - ПК 453

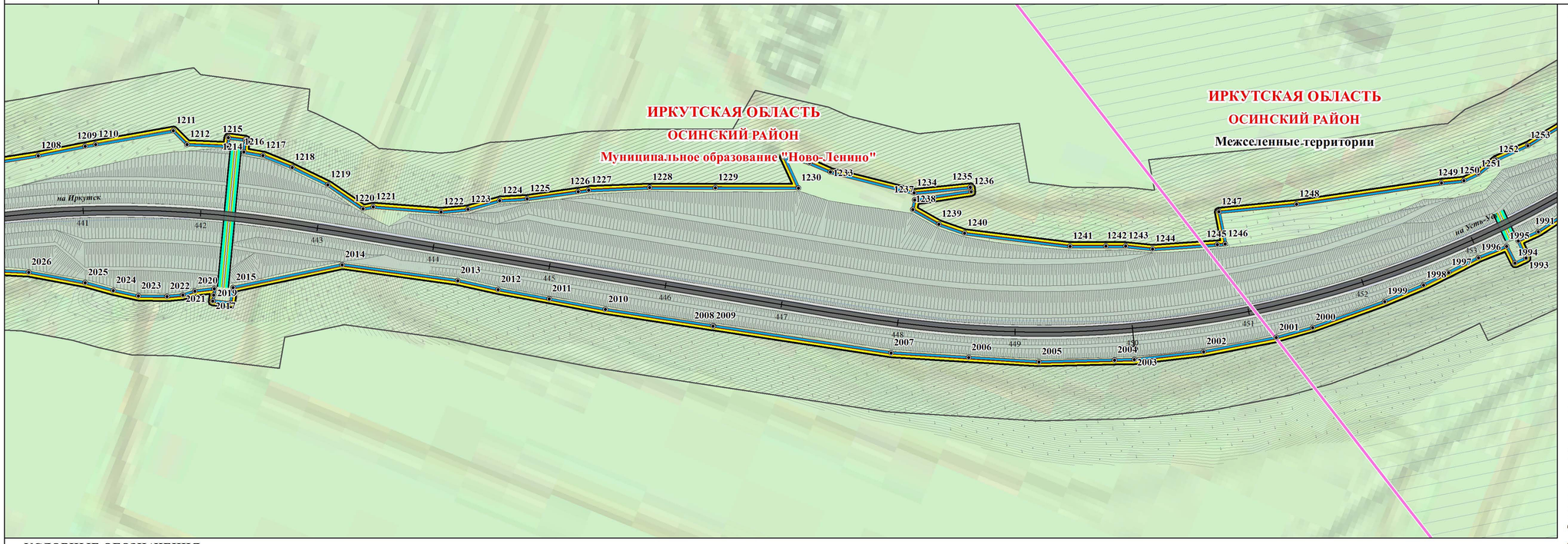

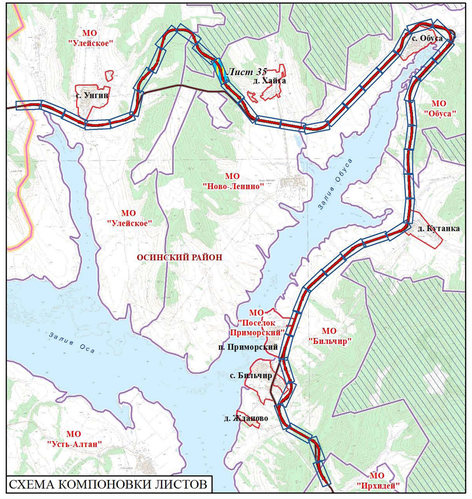

УСЛОВНЫЕ ОБОЗНАЧЕНИЯ

ТЕРРИТОРИАЛЬНОЕ УСТРОЙСТВО
- ГРАНИЦЫ МУНИЦИПАЛЬНЫХ РАЙОНОВ
- ГРАНИЦЫ МУНИЦИПАЛЬНЫХ ОБРАЗОВАНИЙ
- ГРАНИЦЫ НАСЕЛЕННЫХ ПУНКТОВ
- ГРАНИЦЫ МЕЖСЕЛЕННЫХ ТЕРРИТОРИЙ

ОБЪЕКТЫ НЕДВИЖИМОСТИ

ГРАНИЦЫ ЗЕМЕЛЬНЫХ УЧАСТКОВ
- СВЕДЕНИЯ О ЗЕМЕЛЬНЫХ УЧАСТКАХ, ЗАНЕСЕННЫХ В ГОСУДАРСТВЕННЫЙ КАДАСТР НЕДВИЖИМОСТИ

ИСПОЛЬЗОВАНИЕ ТЕРРИТОРИИ

ЖИЛЫЕ ТЕРРИТОРИИ
- ТЕРРИТОРИИ ЗАСТРОЙКИ ИНДИВИДУАЛЬНЫМИ ЖИЛЫМИ ДОМАМИ

ОБЩЕСТВЕННО-ДЕЛОВЫЕ ТЕРРИТОРИИ
- ТЕРРИТОРИИ ДЕЛОВОГО, ОБЩЕСТВЕННОГО И КОММЕРЧЕСКОГО НАЗНАЧЕНИЯ

ТЕРРИТОРИИ РЕКРЕАЦИОННОГО НАЗНАЧЕНИЯ
- ТЕРРИТОРИИ ЛЕСОВ
- ТЕРРИТОРИИ ПРИРОДНОГО ЛАНДШАФТА
- ТЕРРИТОРИИ ВОДНЫХ ОБЪЕКТОВ
- ЗАБОЛОЧЕННЫЕ ТЕРРИТОРИИ

ТЕРРИТОРИИ СЕЛЬСКОХОЗЯЙСТВЕННОГО ИСПОЛЬЗОВАНИЯ
- ТЕРРИТОРИИ СЕЛЬСКОХОЗЯЙСТВЕННЫХ УГОДИЙ
- ПРОЧИЕ ТЕРРИТОРИИ СЕЛЬСКОХОЗЯЙСТВЕННОГО ИСПОЛЬЗОВАНИЯ

ТЕРРИТОРИИ ИНЖЕНЕРНОЙ И ТРАНСПОРТНОЙ ИНФРАСТРУКТУРЫ
- ТЕРРИТОРИИ ОБЪЕКТОВ ТРАНСПОРТНОЙ ИНФРАСТРУКТУРЫ
- ТЕРРИТОРИИ ОБЪЕКТОВ ИНЖЕНЕРНОЙ ИНФРАСТРУКТУРЫ

ТЕРРИТОРИИ СПЕЦИАЛЬНОГО НАЗНАЧЕНИЯ
- ТЕРРИТОРИИ КЛАДБИЩ

ПРОИЗВОДСТВЕННЫЕ ТЕРРИТОРИИ
- ТЕРРИТОРИИ ПРОМЫШЛЕННЫХ ОБЪЕКТОВ IV,V КЛАССА ОПАСНОСТИ

ЛИНИИ РЕГУЛИРОВАНИЯ
- УСТАНАВЛИВАЕМЫЕ КРАСНЫЕ ЛИНИИ
- КОНЦЕВЫЕ И ПОВОРОТНЫЕ ТОЧКИ КРАСНЫХ ЛИНИЙ

ЛИНИИ, ОБОЗНАЧАЮЩИЕ ДОРОГИ, УЛИЦЫ, ПРОЕЗДЫ, ОБЪЕКТЫ ТРАНСПОРТНОЙ ИНФРАСТРУКТУРЫ

АВТОМОБИЛЬНЫЙ ТРАНСПОРТ
- АВТОМОБИЛЬНЫЕ ДОРОГИ РЕГИОНАЛЬНОГО ЗНАЧЕНИЯ
- АВТОМОБИЛЬНЫЕ ДОРОГИ ПРОЧИЕ
- УЛИЧНО-ДОРОЖНАЯ СЕТЬ

ТРАНСПОРТНЫЕ СООРУЖЕНИЯ
- МОСТЫ
- ОБОЧИНА
- НАСЫПЬ

ГРАНИЦЫ ЗОН ПЛАНИРУЕМОГО РАЗМЕЩЕНИЯ ОБЪЕКТОВ КАПИТАЛЬНОГО СТРОИТЕЛЬСТВА
- РЕГИОНАЛЬНОГО ЗНАЧЕНИЯ

ГРАНИЦЫ ЗОН ПЛАНИРУЕМОГО РАЗМЕЩЕНИЯ ОБЪЕКТОВ СОЦИАЛЬНО-КУЛЬТУРНОГО И КОММУНАЛЬНО-БЫТОВОГО СТРОИТЕЛЬСТВА
- ТРАНСПОРТНОЙ ИНФРАСТРУКТУРЫ

ПЛАНИРОВОЧНЫЕ ОГРАНИЧЕНИЯ

ГРАНИЦЫ ЗОН С ОСОБЫМИ УСЛОВИЯМИ ИСПОЛЬЗОВАНИЯ ТЕРРИТОРИИ

ОХРАННЫЕ ЗОНЫ ОБЪЕКТОВ ИНЖЕНЕРНОЙ И ТРАНСПОРТНОЙ ИНФРАСТРУКТУРЫ
- ПРИДОРОЖНЫЕ ПОЛОСЫ АВТОМОБИЛЬНЫХ ДОРОГ
- ОХРАННЫЕ ЗОНЫ ЛИНИЙ СВЯЗИ
- ОХРАННЫЕ ЗОНЫ ЛИНИЙ ЭЛЕКТРОПЕРЕДАЧИ

САНИТАРНО-ЗАЩИТНЫЕ ЗОНЫ И РАЗРЫВЫ
- САНИТАРНО-ЗАЩИТНЫЕ ЗОНЫ РЕКОМЕНДУЕМЫЕ СаН ПиН 2.2.1./2.1.1.1.1200-03 (изм)

ОХРАННЫЕ ЗОНЫ ВОДНЫХ ОБЪЕКТОВ
- ВОДООХРАННЫЕ ЗОНЫ
- ПРИБРЕЖНО-ЗАЩИТНЫЕ ПОЛОСЫ
- БЕРЕГОВЫЕ ПОЛОСЫ

ПОЛЕЗНЫЕ ИСКОПАЕМЫЕ

МЕСТОРОЖДЕНИЯ
- ГЛИНЫ

ОБЪЕКТЫ КАПИТАЛЬНОГО СТРОИТЕЛЬСТВА

	СУЩЕСТВ.	ПРОЕКТИР.
СОЦИАЛЬНАЯ ИНФРАСТРУКТУРА		
КАФЕ		
МАГАЗИНЫ		
ОБЪЕКТЫ ИНЖЕНЕРНОЙ И ТРАСПОРТНОЙ ИНФРАСТРУКТУРЫ		
ЭЛЕКТРОСНАБЖЕНИЕ		
ВОЗДУШНЫЕ ЛИНИИ ЭЛЕКТРОПЕРЕДАЧИ, ВЛ-110кВ		
ВОЗДУШНЫЕ ЛИНИИ ЭЛЕКТРОПЕРЕДАЧИ, ВЛ-10кВ		
ВОЗДУШНЫЕ ЛИНИИ ЭЛЕКТРОПЕРЕДАЧИ, ВЛ-0,4кВ		
СВЯЗЬ		
ЛИНИИ СВЯЗИ		
ТРАНСПОРТ		
АВТОЗАПРАВОЧНЫЕ СТАНЦИИ		
ИНЖЕНЕРНАЯ ПОДГОТОВКА ТЕРРИТОРИИ		
ВОДОПРОПУСКНЫЕ ТРУБЫ		
САНИТАРНАЯ ОЧИСТКА ТЕРРИТОРИИ		
КЛАДБИЩА		

Изм.	Кол.уч.	Лист	№ док.	Подпись	Дата	15-28-ППЛ-ОЧП - карта 1			
						ПРОЕКТ ПЛАНИРОВКИ И ПРОЕКТ МЕЖЕВАНИЯ «РЕКОНСТРУКЦИЯ АВТОМОБИЛЬНОЙ ДОРОГИ ИРКУТСК-ОСА-УСТЬ-УДА НА УЧАСТКЕ КМ 160 – КМ 215 В ОСИНСКОМ РАЙОНЕ, УСТЬ-УДИНСКОМ РАЙОНЕ ИРКУТСКОЙ ОБЛАСТИ» («РЕКОНСТРУКЦИЯ АВТОМОБИЛЬНОЙ ДОРОГИ ИРКУТСК-ОСА-УСТЬ-УДА НА УЧАСТКЕ КМ 160 – КМ 215 В ОСИНСКОМ РАЙОНЕ ИРКУТСКОЙ ОБЛАСТИ»)			
ГАП		Хотулева В.А.			12.15	ОСНОВНАЯ ЧАСТЬ ПРОЕКТА, ПОДЛЕЖАЩАЯ УТВЕРЖДЕНИЮ	Стадия	Лист	Листов
Нормоконтр.		Петрова Е.В.			12.15			35	46
						ЧЕРТЕЖ ПЛАНИРОВКИ ТЕРРИТОРИИ. КРАСНЫЕ ЛИНИИ. ЛИНИИ, ОБОЗНАЧАЮЩИЕ ДОРОГИ, УЛИЦЫ, ПРОЕЗДЫ, ЛИНИИ СВЯЗИ, ОБЪЕКТЫ ИНЖЕНЕРНОЙ И ТРАНСПОРТНОЙ ИНФРАСТРУКТУР, ПРОХОДЫ К ВОДНЫМ ОБЪЕКТАМ ОБЩЕГО ПОЛЬЗОВАНИЯ И ИХ БЕРЕГОВЫМ ПОЛОСАМ. ГРАНИЦЫ ЗОН ПЛАНИРУЕМОГО РАЗМЕЩЕНИЯ ОБЪЕКТОВ КОММУНАЛЬНО-БЫТОВОГО НАЗНАЧЕНИЯ. ГРАНИЦЫ ЗОН ПЛАНИРУЕМОГО РАЗМЕЩЕНИЯ ОБЪЕКТОВ РЕГИОНАЛЬНОГО ЗНАЧЕНИЯ М 1:2 000. УЧАСТОК ПК 441 - ПК 453	ООО Градостроительная мастерская "Линия"		

ПРОЕКТ ПЛАНИРОВКИ И ПРОЕКТ МЕЖЕВАНИЯ РЕКОНСТРУКЦИЯ АВТОМОБИЛЬНОЙ ДОРОГИ ИРКУТСК-ОСА-УСТЬ-УДА НА УЧАСТКЕ КМ 160 – КМ 215 В ОСИНСКОМ РАЙОНЕ, УСТЬ-УДИНСКОМ РАЙОНЕ ИРКУТСКОЙ ОБЛАСТИ» («РЕКОНСТРУКЦИЯ АВТОМОБИЛЬНОЙ ДОРОГИ ИРКУТСК-ОСА-УСТЬ-УДА НА УЧАСТКЕ КМ 160 – КМ 215 В ОСИНСКОМ РАЙОНЕ ИРКУТСКОЙ ОБЛАСТИ»)

ЧЕРТЕЖ ПЛАНИРОВКИ ТЕРРИТОРИИ. КРАСНЫЕ ЛИНИИ. ЛИНИИ, ОБОЗНАЧАЮЩИЕ ДОРОГИ, УЛИЦЫ, ПРОЕЗДЫ, ЛИНИИ СВЯЗИ, ОБЪЕКТЫ ИНЖЕНЕРНОЙ И ТРАНСПОРТНОЙ ИНФРАСТРУКТУР, ПРОХОДЫ К ВОДНЫМ ОБЪЕКТАМ ОБЩЕГО ПОЛЬЗОВАНИЯ И ИХ БЕРЕГОВЫМ ПОЛОСАМ. ГРАНИЦЫ ЗОН ПЛАНИРУЕМОГО РАЗМЕЩЕНИЯ ОБЪЕКТОВ КОММУНАЛЬНО-БЫТОВОГО НАЗНАЧЕНИЯ. ГРАНИЦЫ ЗОН ПЛАНИРУЕМОГО РАЗМЕЩЕНИЯ ОБЪЕКТОВ РЕГИОНАЛЬНОГО ЗНАЧЕНИЯ М 1:2 000, УЧАСТОК ПК 454 - ПК 467

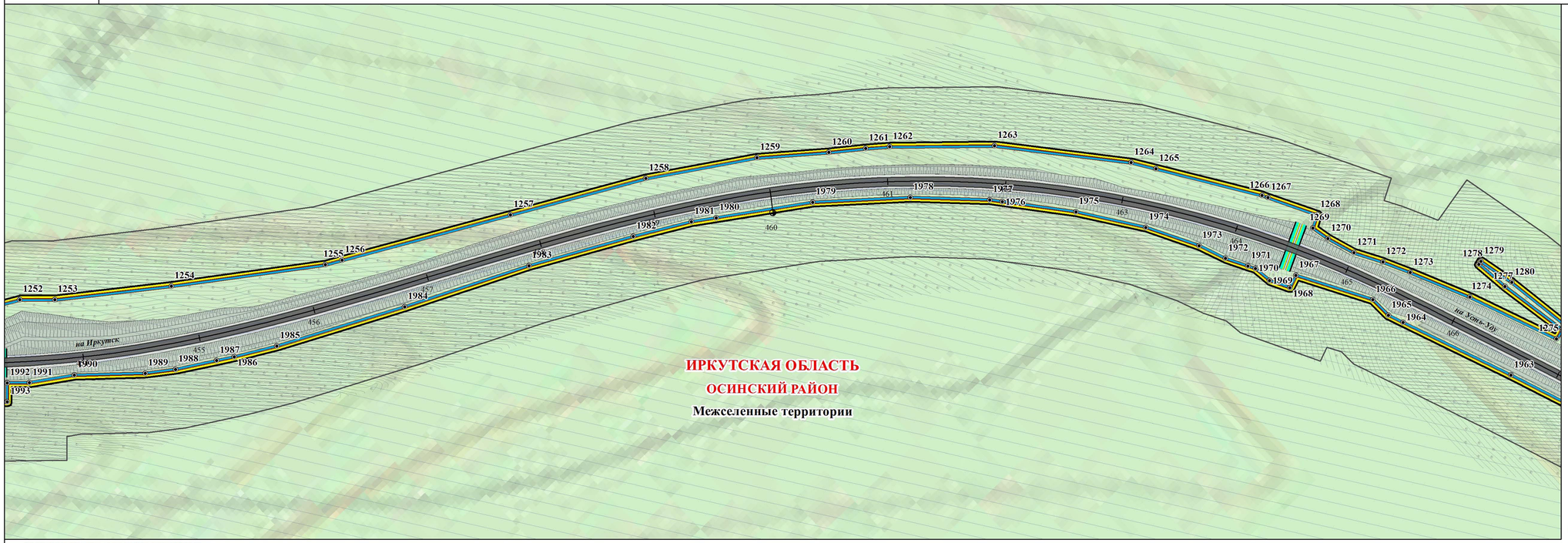

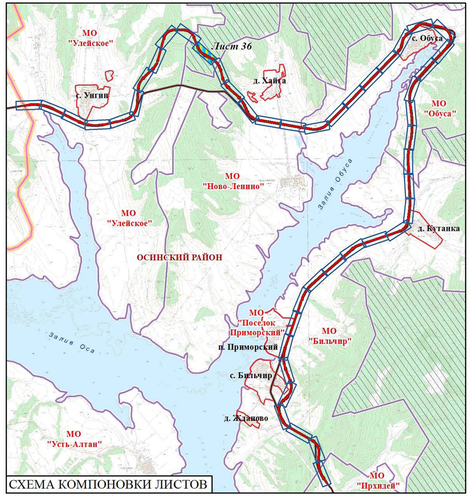

УСЛОВНЫЕ ОБОЗНАЧЕНИЯ

ТЕРРИТОРИАЛЬНОЕ УСТРОЙСТВО
- ГРАНИЦЫ МУНИЦИПАЛЬНЫХ РАЙОНОВ
- ГРАНИЦЫ МУНИЦИПАЛЬНЫХ ОБРАЗОВАНИЙ
- ГРАНИЦЫ НАСЕЛЕННЫХ ПУНКТОВ
- ГРАНИЦЫ МЕЖСЕЛЕННЫХ ТЕРРИТОРИЙ

ОБЪЕКТЫ НЕДВИЖИМОСТИ

ГРАНИЦЫ ЗЕМЕЛЬНЫХ УЧАСТКОВ
- СВЕДЕНИЯ О ЗЕМЕЛЬНЫХ УЧАСТКАХ, ЗАНЕСЕННЫХ В ГОСУДАРСТВЕННЫЙ КАДАСТР НЕДВИЖИМОСТИ

ИСПОЛЬЗОВАНИЕ ТЕРРИТОРИИ

ЖИЛЫЕ ТЕРРИТОРИИ
- ТЕРРИТОРИИ ЗАСТРОЙКИ ИНДИВИДУАЛЬНЫМИ ЖИЛЫМИ ДОМАМИ

ОБЩЕСТВЕННО-ДЕЛОВЫЕ ТЕРРИТОРИИ
- ТЕРРИТОРИИ ДЕЛОВОГО, ОБЩЕСТВЕННОГО И КОММЕРЧЕСКОГО НАЗНАЧЕНИЯ

ТЕРРИТОРИИ РЕКРЕАЦИОННОГО НАЗНАЧЕНИЯ
- ТЕРРИТОРИИ ЛЕСОВ
- ТЕРРИТОРИИ ПРИРОДНОГО ЛАНДШАФТА
- ТЕРРИТОРИИ ВОДНЫХ ОБЪЕКТОВ
- ЗАБОЛОЧЕННЫЕ ТЕРРИТОРИИ

ТЕРРИТОРИИ СЕЛЬСКОХОЗЯЙСТВЕННОГО ИСПОЛЬЗОВАНИЯ
- ТЕРРИТОРИИ СЕЛЬСКОХОЗЯЙСТВЕННЫХ УГОДИЙ
- ПРОЧИЕ ТЕРРИТОРИИ СЕЛЬСКОХОЗЯЙСТВЕННОГО ИСПОЛЬЗОВАНИЯ

ТЕРРИТОРИИ ИНЖЕНЕРНОЙ И ТРАНСПОРТНОЙ ИНФРАСТРУКТУРЫ
- ТЕРРИТОРИИ ОБЪЕКТОВ ТРАНСПОРТНОЙ ИНФРАСТРУКТУРЫ
- ТЕРРИТОРИИ ОБЪЕКТОВ ИНЖЕНЕРНОЙ ИНФРАСТРУКТУРЫ

ТЕРРИТОРИИ СПЕЦИАЛЬНОГО НАЗНАЧЕНИЯ
- ТЕРРИТОРИИ КЛАДБИЩ

ПРОИЗВОДСТВЕННЫЕ ТЕРРИТОРИИ
- ТЕРРИТОРИИ ПРОМЫШЛЕННЫХ ОБЪЕКТОВ IV,V КЛАССА ОПАСНОСТИ

ЛИНИИ РЕГУЛИРОВАНИЯ
- УСТАНАВЛИВАЕМЫЕ КРАСНЫЕ ЛИНИИ
- КОНЦЕВЫЕ И ПОВОРОТНЫЕ ТОЧКИ КРАСНЫХ ЛИНИЙ

ЛИНИИ, ОБОЗНАЧАЮЩИЕ ДОРОГИ, УЛИЦЫ, ПРОЕЗДЫ, ОБЪЕКТЫ ТРАНСПОРТНОЙ ИНФРАСТРУКТУРЫ

АВТОМОБИЛЬНЫЙ ТРАНСПОРТ
- АВТОМОБИЛЬНЫЕ ДОРОГИ РЕГИОНАЛЬНОГО ЗНАЧЕНИЯ
- АВТОМОБИЛЬНЫЕ ДОРОГИ ПРОЧИЕ
- УЛИЧНО-ДОРОЖНАЯ СЕТЬ

ТРАНСПОРТНЫЕ СООРУЖЕНИЯ
- МОСТЫ
- ОБОЧИНА
- НАСЫПЬ

ГРАНИЦЫ ЗОН ПЛАНИРУЕМОГО РАЗМЕЩЕНИЯ ОБЪЕКТОВ КАПИТАЛЬНОГО СТРОИТЕЛЬСТВА
- РЕГИОНАЛЬНОГО ЗНАЧЕНИЯ

ГРАНИЦЫ ЗОН ПЛАНИРУЕМОГО РАЗМЕЩЕНИЯ ОБЪЕКТОВ СОЦИАЛЬНО-КУЛЬТУРНОГО И КОММУНАЛЬНО-БЫТОВОГО СТРОИТЕЛЬСТВА
- ТРАНСПОРТНОЙ ИНФРАСТРУКТУРЫ

ПЛАНИРОВОЧНЫЕ ОГРАНИЧЕНИЯ

ГРАНИЦЫ ЗОН С ОСОБЫМИ УСЛОВИЯМИ ИСПОЛЬЗОВАНИЯ ТЕРРИТОРИИ

ОХРАННЫЕ ЗОНЫ ОБЪЕКТОВ ИНЖЕНЕРНОЙ И ТРАНСПОРТНОЙ ИНФРАСТРУКТУРЫ
- ПРИДОРОЖНЫЕ ПОЛОСЫ АВТОМОБИЛЬНЫХ ДОРОГ
- ОХРАННЫЕ ЗОНЫ ЛИНИЙ СВЯЗИ
- ОХРАННЫЕ ЗОНЫ ЛИНИЙ ЭЛЕКТРОПЕРЕДАЧИ

САНИТАРНО-ЗАЩИТНЫЕ ЗОНЫ И РАЗРЫВЫ
- САНИТАРНО-ЗАЩИТНЫЕ ЗОНЫ РЕКОМЕНДУЕМЫЕ СаН ПиН 2.2.1./2.1.1.1.1200-03 (изм)

ОХРАННЫЕ ЗОНЫ ВОДНЫХ ОБЪЕКТОВ
- ВОДООХРАННЫЕ ЗОНЫ
- ПРИБРЕЖНО-ЗАЩИТНЫЕ ПОЛОСЫ
- БЕРЕГОВЫЕ ПОЛОСЫ

ПОЛЕЗНЫЕ ИСКОПАЕМЫЕ

МЕСТОРОЖДЕНИЯ
- ГЛИНЫ

ОБЪЕКТЫ КАПИТАЛЬНОГО СТРОИТЕЛЬСТВА

СУЩЕСТВ. ПРОЕКТИР.

СОЦИАЛЬНАЯ ИНФРАСТРУКТУРА
- КАФЕ
- МАГАЗИНЫ

ОБЪЕКТЫ ИНЖЕНЕРНОЙ И ТРАСПОРТНОЙ ИНФРАСТРУКТУРЫ

ЭЛЕКТРОСНАБЖЕНИЕ
- ВОЗДУШНЫЕ ЛИНИИ ЭЛЕКТРОПЕРЕДАЧИ, ВЛ-110кВ
- ВОЗДУШНЫЕ ЛИНИИ ЭЛЕКТРОПЕРЕДАЧИ, ВЛ-10кВ
- ВОЗДУШНЫЕ ЛИНИИ ЭЛЕКТРОПЕРЕДАЧИ, ВЛ-0,4кВ

СВЯЗЬ
- ЛИНИИ СВЯЗИ

ТРАНСПОРТ
- АВТОЗАПРАВОЧНЫЕ СТАНЦИИ

ИНЖЕНЕРНАЯ ПОДГОТОВКА ТЕРРИТОРИИ
- ВОДОПРОПУСКНЫЕ ТРУБЫ

САНИТАРНАЯ ОЧИСТКА ТЕРРИТОРИИ
- КЛАДБИЩА

						15-28-ППЛ-ОЧП - карта 1	
						ПРОЕКТ ПЛАНИРОВКИ И ПРОЕКТ МЕЖЕВАНИЯ «РЕКОНСТРУКЦИЯ АВТОМОБИЛЬНОЙ ДОРОГИ ИРКУТСК-ОСА-УСТЬ-УДА НА УЧАСТКЕ КМ 160 – КМ 215 В ОСИНСКОМ РАЙОНЕ, УСТЬ-УДИНСКОМ РАЙОНЕ ИРКУТСКОЙ ОБЛАСТИ» («РЕКОНСТРУКЦИЯ АВТОМОБИЛЬНОЙ ДОРОГИ ИРКУТСК-ОСА-УСТЬ-УДА НА УЧАСТКЕ КМ 160 – КМ 215 В ОСИНСКОМ РАЙОНЕ ИРКУТСКОЙ ОБЛАСТИ»)		
Изм.	Кол.уч.	Лист	№ док.	Подпись	Дата		
ГАП		Хотулева В.А.			12.15	ОСНОВНАЯ ЧАСТЬ ПРОЕКТА, ПОДЛЕЖАЩАЯ УТВЕРЖДЕНИЮ	Стадия: — / Лист: 36 / Листов: 46
Нормоконтр.		Петрова Е.В.			12.15		
						ЧЕРТЕЖ ПЛАНИРОВКИ ТЕРРИТОРИИ. КРАСНЫЕ ЛИНИИ. ЛИНИИ, ОБОЗНАЧАЮЩИЕ ДОРОГИ, УЛИЦЫ, ПРОЕЗДЫ, ЛИНИИ СВЯЗИ, ОБЪЕКТЫ ИНЖЕНЕРНОЙ И ТРАНСПОРТНОЙ ИНФРАСТРУКТУР, ПРОХОДЫ К ВОДНЫМ ОБЪЕКТАМ ОБЩЕГО ПОЛЬЗОВАНИЯ И ИХ БЕРЕГОВЫМ ПОЛОСАМ. ГРАНИЦЫ ЗОН ПЛАНИРУЕМОГО РАЗМЕЩЕНИЯ ОБЪЕКТОВ КОММУНАЛЬНО-БЫТОВОГО НАЗНАЧЕНИЯ. ГРАНИЦЫ ЗОН ПЛАНИРУЕМОГО РАЗМЕЩЕНИЯ ОБЪЕКТОВ РЕГИОНАЛЬНОГО ЗНАЧЕНИЯ М 1:2 000, УЧАСТОК ПК 454 - ПК 467	ООО Градостроительная мастерская "Линия"	

ПРОЕКТ ПЛАНИРОВКИ И ПРОЕКТ МЕЖЕВАНИЯ РЕКОНСТРУКЦИЯ АВТОМОБИЛЬНОЙ ДОРОГИ ИРКУТСК-ОСА-УСТЬ-УДА НА УЧАСТКЕ КМ 160 – КМ 215 В ОСИНСКОМ РАЙОНЕ, УСТЬ-УДИНСКОМ РАЙОНЕ ИРКУТСКОЙ ОБЛАСТИ» («РЕКОНСТРУКЦИЯ АВТОМОБИЛЬНОЙ ДОРОГИ ИРКУТСК-ОСА-УСТЬ-УДА НА УЧАСТКЕ КМ 160 – КМ 215 В ОСИНСКОМ РАЙОНЕ ИРКУТСКОЙ ОБЛАСТИ»)

ЧЕРТЕЖ ПЛАНИРОВКИ ТЕРРИТОРИИ. КРАСНЫЕ ЛИНИИ. ЛИНИИ, ОБОЗНАЧАЮЩИЕ ДОРОГИ, УЛИЦЫ, ПРОЕЗДЫ, ЛИНИИ СВЯЗИ, ОБЪЕКТЫ ИНЖЕНЕРНОЙ И ТРАНСПОРТНОЙ ИНФРАСТРУКТУР, ПРОХОДЫ К ВОДНЫМ ОБЪЕКТАМ ОБЩЕГО ПОЛЬЗОВАНИЯ И ИХ БЕРЕГОВЫМ ПОЛОСАМ. ГРАНИЦЫ ЗОН ПЛАНИРУЕМОГО РАЗМЕЩЕНИЯ ОБЪЕКТОВ КОММУНАЛЬНО-БЫТОВОГО НАЗНАЧЕНИЯ. ГРАНИЦЫ ЗОН ПЛАНИРУЕМОГО РАЗМЕЩЕНИЯ ОБЪЕКТОВ РЕГИОНАЛЬНОГО ЗНАЧЕНИЯ М 1:2 000, УЧАСТОК ПК 467 - ПК 481

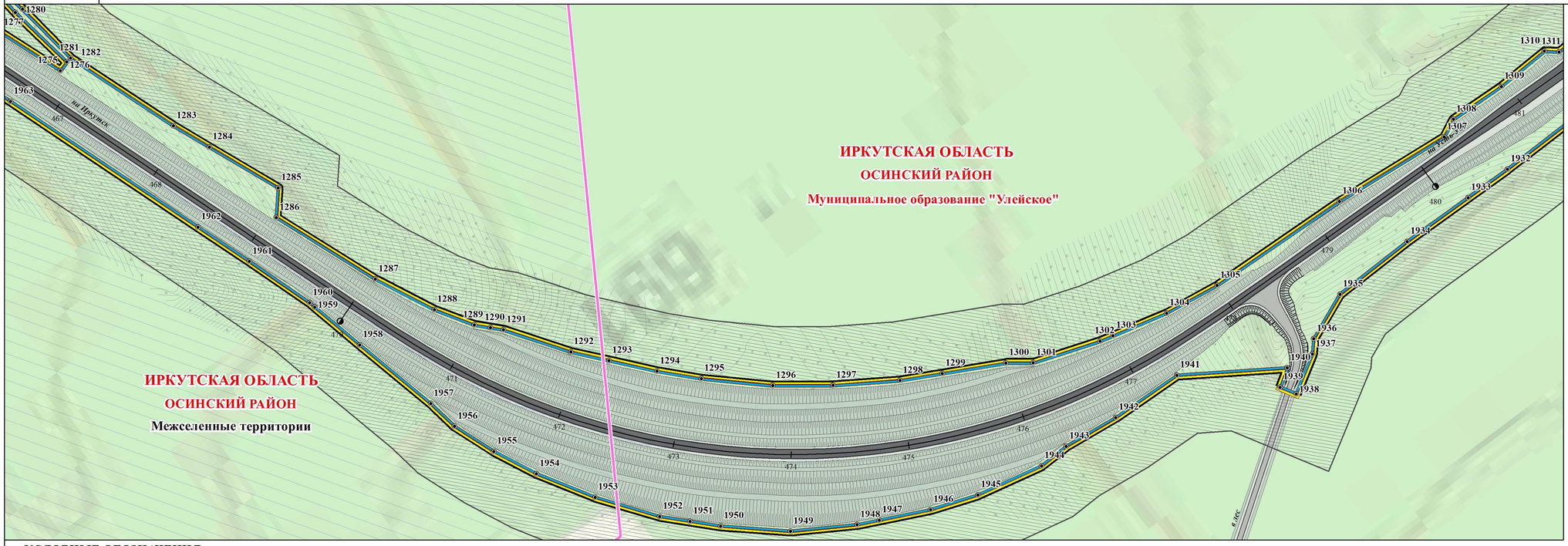

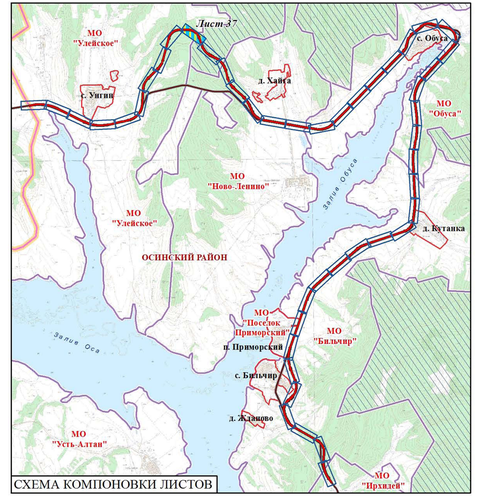

УСЛОВНЫЕ ОБОЗНАЧЕНИЯ

ТЕРРИТОРИАЛЬНОЕ УСТРОЙСТВО
- ГРАНИЦЫ МУНИЦИПАЛЬНЫХ РАЙОНОВ
- ГРАНИЦЫ МУНИЦИПАЛЬНЫХ ОБРАЗОВАНИЙ
- ГРАНИЦЫ НАСЕЛЕННЫХ ПУНКТОВ
- ГРАНИЦЫ МЕЖСЕЛЕННЫХ ТЕРРИТОРИЙ

ОБЪЕКТЫ НЕДВИЖИМОСТИ

ГРАНИЦЫ ЗЕМЕЛЬНЫХ УЧАСТКОВ
- СВЕДЕНИЯ О ЗЕМЕЛЬНЫХ УЧАСТКАХ, ЗАНЕСЕННЫХ В ГОСУДАРСТВЕННЫЙ КАДАСТР НЕДВИЖИМОСТИ

ИСПОЛЬЗОВАНИЕ ТЕРРИТОРИИ

ЖИЛЫЕ ТЕРРИТОРИИ
- ТЕРРИТОРИИ ЗАСТРОЙКИ ИНДИВИДУАЛЬНЫМИ ЖИЛЫМИ ДОМАМИ

ОБЩЕСТВЕННО-ДЕЛОВЫЕ ТЕРРИТОРИИ
- ТЕРРИТОРИИ ДЕЛОВОГО, ОБЩЕСТВЕННОГО И КОММЕРЧЕСКОГО НАЗНАЧЕНИЯ

ТЕРРИТОРИИ РЕКРЕАЦИОННОГО НАЗНАЧЕНИЯ
- ТЕРРИТОРИИ ЛЕСОВ
- ТЕРРИТОРИИ ПРИРОДНОГО ЛАНДШАФТА
- ТЕРРИТОРИИ ВОДНЫХ ОБЪЕКТОВ
- ЗАБОЛОЧЕННЫЕ ТЕРРИТОРИИ

ТЕРРИТОРИИ СЕЛЬСКОХОЗЯЙСТВЕННОГО ИСПОЛЬЗОВАНИЯ
- ТЕРРИТОРИИ СЕЛЬСКОХОЗЯЙСТВЕННЫХ УГОДИЙ
- ПРОЧИЕ ТЕРРИТОРИИ СЕЛЬСКОХОЗЯЙСТВЕННОГО ИСПОЛЬЗОВАНИЯ

ТЕРРИТОРИИ ИНЖЕНЕРНОЙ И ТРАНСПОРТНОЙ ИНФРАСТРУКТУРЫ
- ТЕРРИТОРИИ ОБЪЕКТОВ ТРАНСПОРТНОЙ ИНФРАСТРУКТУРЫ
- ТЕРРИТОРИИ ОБЪЕКТОВ ИНЖЕНЕРНОЙ ИНФРАСТРУКТУРЫ

ТЕРРИТОРИИ СПЕЦИАЛЬНОГО НАЗНАЧЕНИЯ
- ТЕРРИТОРИИ КЛАДБИЩ

ПРОИЗВОДСТВЕННЫЕ ТЕРРИТОРИИ
- ТЕРРИТОРИИ ПРОМЫШЛЕННЫХ ОБЪЕКТОВ IV,V КЛАССА ОПАСНОСТИ

ЛИНИИ РЕГУЛИРОВАНИЯ
- УСТАНАВЛИВАЕМЫЕ КРАСНЫЕ ЛИНИИ
- КОНЦЕВЫЕ И ПОВОРОТНЫЕ ТОЧКИ КРАСНЫХ ЛИНИЙ

ЛИНИИ, ОБОЗНАЧАЮЩИЕ ДОРОГИ, УЛИЦЫ, ПРОЕЗДЫ, ОБЪЕКТЫ ТРАНСПОРТНОЙ ИНФРАСТРУКТУРЫ

АВТОМОБИЛЬНЫЙ ТРАНСПОРТ
- АВТОМОБИЛЬНЫЕ ДОРОГИ РЕГИОНАЛЬНОГО ЗНАЧЕНИЯ
- АВТОМОБИЛЬНЫЕ ДОРОГИ ПРОЧИЕ
- УЛИЧНО-ДОРОЖНАЯ СЕТЬ

ТРАНСПОРТНЫЕ СООРУЖЕНИЯ
- МОСТЫ
- ОБОЧИНА
- НАСЫПЬ

ГРАНИЦЫ ЗОН ПЛАНИРУЕМОГО РАЗМЕЩЕНИЯ ОБЪЕКТОВ КАПИТАЛЬНОГО СТРОИТЕЛЬСТВА
- РЕГИОНАЛЬНОГО ЗНАЧЕНИЯ

ГРАНИЦЫ ЗОН ПЛАНИРУЕМОГО РАЗМЕЩЕНИЯ ОБЪЕКТОВ СОЦИАЛЬНО-КУЛЬТУРНОГО И КОММУНАЛЬНО-БЫТОВОГО СТРОИТЕЛЬСТВА
- ТРАНСПОРТНОЙ ИНФРАСТРУКТУРЫ

ПЛАНИРОВОЧНЫЕ ОГРАНИЧЕНИЯ

ГРАНИЦЫ ЗОН С ОСОБЫМИ УСЛОВИЯМИ ИСПОЛЬЗОВАНИЯ ТЕРРИТОРИИ

ОХРАННЫЕ ЗОНЫ ОБЪЕКТОВ ИНЖЕНЕРНОЙ И ТРАНСПОРТНОЙ ИНФРАСТРУКТУРЫ
- ПРИДОРОЖНЫЕ ПОЛОСЫ АВТОМОБИЛЬНЫХ ДОРОГ
- ОХРАННЫЕ ЗОНЫ ЛИНИЙ СВЯЗИ
- ОХРАННЫЕ ЗОНЫ ЛИНИЙ ЭЛЕКТРОПЕРЕДАЧИ

САНИТАРНО-ЗАЩИТНЫЕ ЗОНЫ И РАЗРЫВЫ
- САНИТАРНО-ЗАЩИТНЫЕ ЗОНЫ РЕКОМЕНДУЕМЫЕ СаН ПиН 2.2.1./2.1.1.1.1200-03 (изм)

ОХРАННЫЕ ЗОНЫ ВОДНЫХ ОБЪЕКТОВ
- ВОДООХРАННЫЕ ЗОНЫ
- ПРИБРЕЖНО-ЗАЩИТНЫЕ ПОЛОСЫ
- БЕРЕГОВЫЕ ПОЛОСЫ

ПОЛЕЗНЫЕ ИСКОПАЕМЫЕ

МЕСТОРОЖДЕНИЯ
- ГЛИНЫ

ОБЪЕКТЫ КАПИТАЛЬНОГО СТРОИТЕЛЬСТВА

СУЩЕСТВ. ПРОЕКТИР.

СОЦИАЛЬНАЯ ИНФРАСТРУКТУРА
- КАФЕ
- МАГАЗИНЫ

ОБЪЕКТЫ ИНЖЕНЕРНОЙ И ТРАСПОРТНОЙ ИНФРАСТРУКТУРЫ

ЭЛЕКТРОСНАБЖЕНИЕ
- ВОЗДУШНЫЕ ЛИНИИ ЭЛЕКТРОПЕРЕДАЧИ, ВЛ-110кВ
- ВОЗДУШНЫЕ ЛИНИИ ЭЛЕКТРОПЕРЕДАЧИ, ВЛ-10кВ
- ВОЗДУШНЫЕ ЛИНИИ ЭЛЕКТРОПЕРЕДАЧИ, ВЛ-0,4кВ

СВЯЗЬ
- ЛИНИИ СВЯЗИ

ТРАНСПОРТ
- АВТОЗАПРАВОЧНЫЕ СТАНЦИИ

ИНЖЕНЕРНАЯ ПОДГОТОВКА ТЕРРИТОРИИ
- ВОДОПРОПУСКНЫЕ ТРУБЫ

САНИТАРНАЯ ОЧИСТКА ТЕРРИТОРИИ
- КЛАДБИЦА

						15-28-ППЛ-ОЧП - карта 1		
						ПРОЕКТ ПЛАНИРОВКИ И ПРОЕКТ МЕЖЕВАНИЯ «РЕКОНСТРУКЦИЯ АВТОМОБИЛЬНОЙ ДОРОГИ ИРКУТСК-ОСА-УСТЬ-УДА НА УЧАСТКЕ КМ 160 – КМ 215 В ОСИНСКОМ РАЙОНЕ, УСТЬ-УДИНСКОМ РАЙОНЕ ИРКУТСКОЙ ОБЛАСТИ» («РЕКОНСТРУКЦИЯ АВТОМОБИЛЬНОЙ ДОРОГИ ИРКУТСК-ОСА-УСТЬ-УДА НА УЧАСТКЕ КМ 160 – КМ 215 В ОСИНСКОМ РАЙОНЕ ИРКУТСКОЙ ОБЛАСТИ»)		
Изм.	Кол.уч.	Лист	№ док.	Подпись	Дата		Стадия	Лист	Листов
ГАП		Хотулева В.А.			12.15	ОСНОВНАЯ ЧАСТЬ ПРОЕКТА, ПОДЛЕЖАЩАЯ УТВЕРЖДЕНИЮ		37	46
Нормоконтр.		Петрова Е.В.			12.15				
						ЧЕРТЕЖ ПЛАНИРОВКИ ТЕРРИТОРИИ. КРАСНЫЕ ЛИНИИ. ЛИНИИ, ОБОЗНАЧАЮЩИЕ ДОРОГИ, УЛИЦЫ, ПРОЕЗДЫ, ЛИНИИ СВЯЗИ, ОБЪЕКТЫ ИНЖЕНЕРНОЙ И ТРАНСПОРТНОЙ ИНФРАСТРУКТУР, ПРОХОДЫ К ВОДНЫМ ОБЪЕКТАМ ОБЩЕГО ПОЛЬЗОВАНИЯ И ИХ БЕРЕГОВЫМ ПОЛОСАМ. ГРАНИЦЫ ЗОН ПЛАНИРУЕМОГО РАЗМЕЩЕНИЯ ОБЪЕКТОВ КОММУНАЛЬНО-БЫТОВОГО НАЗНАЧЕНИЯ. ГРАНИЦЫ ЗОН ПЛАНИРУЕМОГО РАЗМЕЩЕНИЯ ОБЪЕКТОВ РЕГИОНАЛЬНОГО ЗНАЧЕНИЯ М 1:2 000. УЧАСТОК ПК 467 - ПК 481	ООО Градостроительная мастерская "Линия"		

ПРОЕКТ ПЛАНИРОВКИ И ПРОЕКТ МЕЖЕВАНИЯ РЕКОНСТРУКЦИЯ АВТОМОБИЛЬНОЙ ДОРОГИ ИРКУТСК-ОСА-УСТЬ-УДА НА УЧАСТКЕ КМ 160 – КМ 215 В ОСИНСКОМ РАЙОНЕ, УСТЬ-УДИНСКОМ РАЙОНЕ ИРКУТСКОЙ ОБЛАСТИ» («РЕКОНСТРУКЦИЯ АВТОМОБИЛЬНОЙ ДОРОГИ ИРКУТСК-ОСА-УСТЬ-УДА НА УЧАСТКЕ КМ 160 – КМ 215 В ОСИНСКОМ РАЙОНЕ ИРКУТСКОЙ ОБЛАСТИ»)

ЧЕРТЕЖ ПЛАНИРОВКИ ТЕРРИТОРИИ. КРАСНЫЕ ЛИНИИ. ЛИНИИ, ОБОЗНАЧАЮЩИЕ ДОРОГИ, УЛИЦЫ, ПРОЕЗДЫ, ЛИНИИ СВЯЗИ, ОБЪЕКТЫ ИНЖЕНЕРНОЙ И ТРАНСПОРТНОЙ ИНФРАСТРУКТУР, ПРОХОДЫ К ВОДНЫМ ОБЪЕКТАМ ОБЩЕГО ПОЛЬЗОВАНИЯ И ИХ БЕРЕГОВЫМ ПОЛОСАМ. ГРАНИЦЫ ЗОН ПЛАНИРУЕМОГО РАЗМЕЩЕНИЯ ОБЪЕКТОВ КОММУНАЛЬНО-БЫТОВОГО НАЗНАЧЕНИЯ. ГРАНИЦЫ ЗОН ПЛАНИРУЕМОГО РАЗМЕЩЕНИЯ ОБЪЕКТОВ РЕГИОНАЛЬНОГО ЗНАЧЕНИЯ М 1:2 000, УЧАСТОК ПК 481 - ПК 495

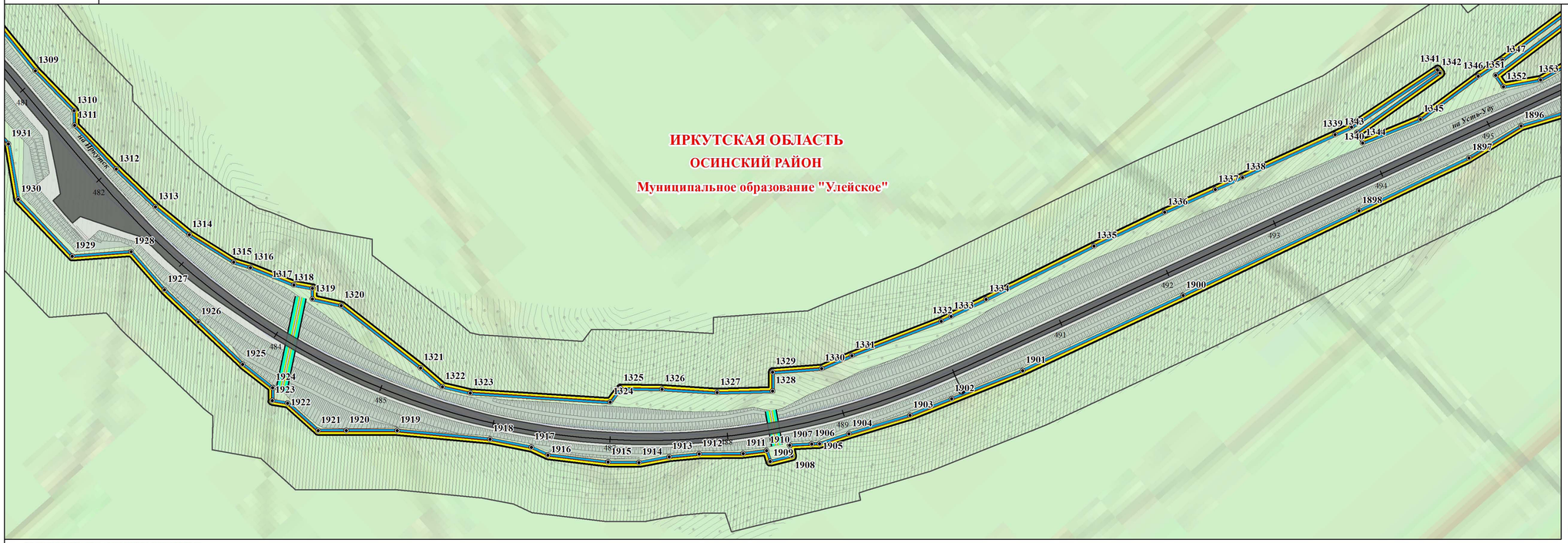

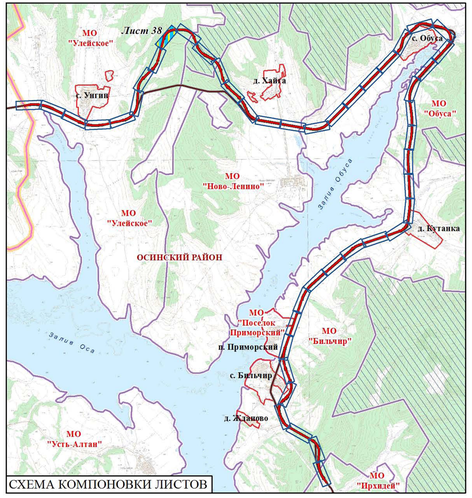

УСЛОВНЫЕ ОБОЗНАЧЕНИЯ

ТЕРРИТОРИАЛЬНОЕ УСТРОЙСТВО
- ГРАНИЦЫ МУНИЦИПАЛЬНЫХ РАЙОНОВ
- ГРАНИЦЫ МУНИЦИПАЛЬНЫХ ОБРАЗОВАНИЙ
- ГРАНИЦЫ НАСЕЛЕННЫХ ПУНКТОВ
- ГРАНИЦЫ МЕЖСЕЛЕННЫХ ТЕРРИТОРИЙ

ОБЪЕКТЫ НЕДВИЖИМОСТИ

ГРАНИЦЫ ЗЕМЕЛЬНЫХ УЧАСТКОВ
- СВЕДЕНИЯ О ЗЕМЕЛЬНЫХ УЧАСТКАХ, ЗАНЕСЕННЫХ В ГОСУДАРСТВЕННЫЙ КАДАСТР НЕДВИЖИМОСТИ

ИСПОЛЬЗОВАНИЕ ТЕРРИТОРИИ

ЖИЛЫЕ ТЕРРИТОРИИ
- ТЕРРИТОРИИ ЗАСТРОЙКИ ИНДИВИДУАЛЬНЫМИ ЖИЛЫМИ ДОМАМИ

ОБЩЕСТВЕННО-ДЕЛОВЫЕ ТЕРРИТОРИИ
- ТЕРРИТОРИИ ДЕЛОВОГО, ОБЩЕСТВЕННОГО И КОММЕРЧЕСКОГО НАЗНАЧЕНИЯ

ТЕРРИТОРИИ РЕКРЕАЦИОННОГО НАЗНАЧЕНИЯ
- ТЕРРИТОРИИ ЛЕСОВ
- ТЕРРИТОРИИ ПРИРОДНОГО ЛАНДШАФТА
- ТЕРРИТОРИИ ВОДНЫХ ОБЪЕКТОВ
- ЗАБОЛОЧЕННЫЕ ТЕРРИТОРИИ

ТЕРРИТОРИИ СЕЛЬСКОХОЗЯЙСТВЕННОГО ИСПОЛЬЗОВАНИЯ
- ТЕРРИТОРИИ СЕЛЬСКОХОЗЯЙСТВЕННЫХ УГОДИЙ
- ПРОЧИЕ ТЕРРИТОРИИ СЕЛЬСКОХОЗЯЙСТВЕННОГО ИСПОЛЬЗОВАНИЯ

ТЕРРИТОРИИ ИНЖЕНЕРНОЙ И ТРАНСПОРТНОЙ ИНФРАСТРУКТУРЫ
- ТЕРРИТОРИИ ОБЪЕКТОВ ТРАНСПОРТНОЙ ИНФРАСТРУКТУРЫ
- ТЕРРИТОРИИ ОБЪЕКТОВ ИНЖЕНЕРНОЙ ИНФРАСТРУКТУРЫ

ТЕРРИТОРИИ СПЕЦИАЛЬНОГО НАЗНАЧЕНИЯ
- ТЕРРИТОРИИ КЛАДБИЩ

ПРОИЗВОДСТВЕННЫЕ ТЕРРИТОРИИ
- ТЕРРИТОРИИ ПРОМЫШЛЕННЫХ ОБЪЕКТОВ IV,V КЛАССА ОПАСНОСТИ

ЛИНИИ РЕГУЛИРОВАНИЯ
- УСТАНАВЛИВАЕМЫЕ КРАСНЫЕ ЛИНИИ
- КОНЦЕВЫЕ И ПОВОРОТНЫЕ ТОЧКИ КРАСНЫХ ЛИНИЙ

ЛИНИИ, ОБОЗНАЧАЮЩИЕ ДОРОГИ, УЛИЦЫ, ПРОЕЗДЫ, ОБЪЕКТЫ ТРАНСПОРТНОЙ ИНФРАСТРУКТУРЫ

АВТОМОБИЛЬНЫЙ ТРАНСПОРТ
- АВТОМОБИЛЬНЫЕ ДОРОГИ РЕГИОНАЛЬНОГО ЗНАЧЕНИЯ
- АВТОМОБИЛЬНЫЕ ДОРОГИ ПРОЧИЕ
- УЛИЧНО-ДОРОЖНАЯ СЕТЬ

ТРАНСПОРТНЫЕ СООРУЖЕНИЯ
- МОСТЫ
- ОБОЧИНА
- НАСЫПЬ

ГРАНИЦЫ ЗОН ПЛАНИРУЕМОГО РАЗМЕЩЕНИЯ ОБЪЕКТОВ КАПИТАЛЬНОГО СТРОИТЕЛЬСТВА
- РЕГИОНАЛЬНОГО ЗНАЧЕНИЯ

ГРАНИЦЫ ЗОН ПЛАНИРУЕМОГО РАЗМЕЩЕНИЯ ОБЪЕКТОВ СОЦИАЛЬНО-КУЛЬТУРНОГО И КОММУНАЛЬНО-БЫТОВОГО СТРОИТЕЛЬСТВА
- ТРАНСПОРТНОЙ ИНФРАСТРУКТУРЫ

ПЛАНИРОВОЧНЫЕ ОГРАНИЧЕНИЯ

ГРАНИЦЫ ЗОН С ОСОБЫМИ УСЛОВИЯМИ ИСПОЛЬЗОВАНИЯ ТЕРРИТОРИИ

ОХРАННЫЕ ЗОНЫ ОБЪЕКТОВ ИНЖЕНЕРНОЙ И ТРАНСПОРТНОЙ ИНФРАСТРУКТУРЫ
- ПРИДОРОЖНЫЕ ПОЛОСЫ АВТОМОБИЛЬНЫХ ДОРОГ
- ОХРАННЫЕ ЗОНЫ ЛИНИЙ СВЯЗИ
- ОХРАННЫЕ ЗОНЫ ЛИНИЙ ЭЛЕКТРОПЕРЕДАЧИ

САНИТАРНО-ЗАЩИТНЫЕ ЗОНЫ И РАЗРЫВЫ
- САНИТАРНО-ЗАЩИТНЫЕ ЗОНЫ РЕКОМЕНДУЕМЫЕ СаН ПиН 2.2.1./2.1.1.1200-03 (изм)

ОХРАННЫЕ ЗОНЫ ВОДНЫХ ОБЪЕКТОВ
- ВОДООХРАННЫЕ ЗОНЫ
- ПРИБРЕЖНО-ЗАЩИТНЫЕ ПОЛОСЫ
- БЕРЕГОВЫЕ ПОЛОСЫ

ПОЛЕЗНЫЕ ИСКОПАЕМЫЕ

МЕСТОРОЖДЕНИЯ
- ГЛИНЫ

ОБЪЕКТЫ КАПИТАЛЬНОГО СТРОИТЕЛЬСТВА

СУЩЕСТВ.	ПРОЕКТИР.	
		СОЦИАЛЬНАЯ ИНФРАСТРУКТУРА
		КАФЕ
		МАГАЗИНЫ
		ОБЪЕКТЫ ИНЖЕНЕРНОЙ И ТРАСПОРТНОЙ ИНФРАСТРУКТУРЫ
		ЭЛЕКТРОСНАБЖЕНИЕ
		ВОЗДУШНЫЕ ЛИНИИ ЭЛЕКТРОПЕРЕДАЧИ, ВЛ-110кВ
		ВОЗДУШНЫЕ ЛИНИИ ЭЛЕКТРОПЕРЕДАЧИ, ВЛ-10кВ
		ВОЗДУШНЫЕ ЛИНИИ ЭЛЕКТРОПЕРЕДАЧИ, ВЛ-0,4кВ
		СВЯЗЬ
		ЛИНИИ СВЯЗИ
		ТРАНСПОРТ
		АВТОЗАПРАВОЧНЫЕ СТАНЦИИ
		ИНЖЕНЕРНАЯ ПОДГОТОВКА ТЕРРИТОРИИ
		ВОДОПРОПУСКНЫЕ ТРУБЫ
		САНИТАРНАЯ ОЧИСТКА ТЕРРИТОРИИ
		КЛАДБИЩА

Изм.	Кол.уч.	Лист	№ док.	Подпись	Дата
ГАП		Хотулева В.А.			12.15
Нормоконтр.		Петрова Е.В.			12.15

15-28-ППЛ-ОЧП - карта 1

ПРОЕКТ ПЛАНИРОВКИ И ПРОЕКТ МЕЖЕВАНИЯ «РЕКОНСТРУКЦИЯ АВТОМОБИЛЬНОЙ ДОРОГИ ИРКУТСК-ОСА-УСТЬ-УДА НА УЧАСТКЕ КМ 160 – КМ 215 В ОСИНСКОМ РАЙОНЕ, УСТЬ-УДИНСКОМ РАЙОНЕ ИРКУТСКОЙ ОБЛАСТИ» («РЕКОНСТРУКЦИЯ АВТОМОБИЛЬНОЙ ДОРОГИ ИРКУТСК-ОСА-УСТЬ-УДА НА УЧАСТКЕ КМ 160 – КМ 215 В ОСИНСКОМ РАЙОНЕ ИРКУТСКОЙ ОБЛАСТИ»)

ОСНОВНАЯ ЧАСТЬ ПРОЕКТА, ПОДЛЕЖАЩАЯ УТВЕРЖДЕНИЮ

Стадия	Лист	Листов
	38	46

ЧЕРТЕЖ ПЛАНИРОВКИ ТЕРРИТОРИИ. КРАСНЫЕ ЛИНИИ. ЛИНИИ, ОБОЗНАЧАЮЩИЕ ДОРОГИ, УЛИЦЫ, ПРОЕЗДЫ, ЛИНИИ СВЯЗИ, ОБЪЕКТЫ ИНЖЕНЕРНОЙ И ТРАНСПОРТНОЙ ИНФРАСТРУКТУР, ПРОХОДЫ К ВОДНЫМ ОБЪЕКТАМ ОБЩЕГО ПОЛЬЗОВАНИЯ И ИХ БЕРЕГОВЫМ ПОЛОСАМ. ГРАНИЦЫ ЗОН ПЛАНИРУЕМОГО РАЗМЕЩЕНИЯ ОБЪЕКТОВ КОММУНАЛЬНО-БЫТОВОГО НАЗНАЧЕНИЯ. ГРАНИЦЫ ЗОН ПЛАНИРУЕМОГО РАЗМЕЩЕНИЯ ОБЪЕКТОВ РЕГИОНАЛЬНОГО ЗНАЧЕНИЯ М 1:2 000, УЧАСТОК ПК 481 - ПК 495

ООО Градостроительная мастерская "Линия"

ПРОЕКТ ПЛАНИРОВКИ И ПРОЕКТ МЕЖЕВАНИЯ РЕКОНСТРУКЦИЯ АВТОМОБИЛЬНОЙ ДОРОГИ ИРКУТСК-ОСА-УСТЬ-УДА НА УЧАСТКЕ КМ 160 – КМ 215 В ОСИНСКОМ РАЙОНЕ, УСТЬ-УДИНСКОМ РАЙОНЕ ИРКУТСКОЙ ОБЛАСТИ» («РЕКОНСТРУКЦИЯ АВТОМОБИЛЬНОЙ ДОРОГИ ИРКУТСК-ОСА-УСТЬ-УДА НА УЧАСТКЕ КМ 160 – КМ 215 В ОСИНСКОМ РАЙОНЕ ИРКУТСКОЙ ОБЛАСТИ»)

ЧЕРТЕЖ ПЛАНИРОВКИ ТЕРРИТОРИИ. КРАСНЫЕ ЛИНИИ. ЛИНИИ, ОБОЗНАЧАЮЩИЕ ДОРОГИ, УЛИЦЫ, ПРОЕЗДЫ, ЛИНИИ СВЯЗИ, ОБЪЕКТЫ ИНЖЕНЕРНОЙ И ТРАНСПОРТНОЙ ИНФРАСТРУКТУР, ПРОХОДЫ К ВОДНЫМ ОБЪЕКТАМ ОБЩЕГО ПОЛЬЗОВАНИЯ И ИХ БЕРЕГОВЫМ ПОЛОСАМ. ГРАНИЦЫ ЗОН ПЛАНИРУЕМОГО РАЗМЕЩЕНИЯ ОБЪЕКТОВ КОММУНАЛЬНО-БЫТОВОГО НАЗНАЧЕНИЯ. ГРАНИЦЫ ЗОН ПЛАНИРУЕМОГО РАЗМЕЩЕНИЯ ОБЪЕКТОВ РЕГИОНАЛЬНОГО ЗНАЧЕНИЯ М 1:2 000, УЧАСТОК ПК 496 - ПК 508

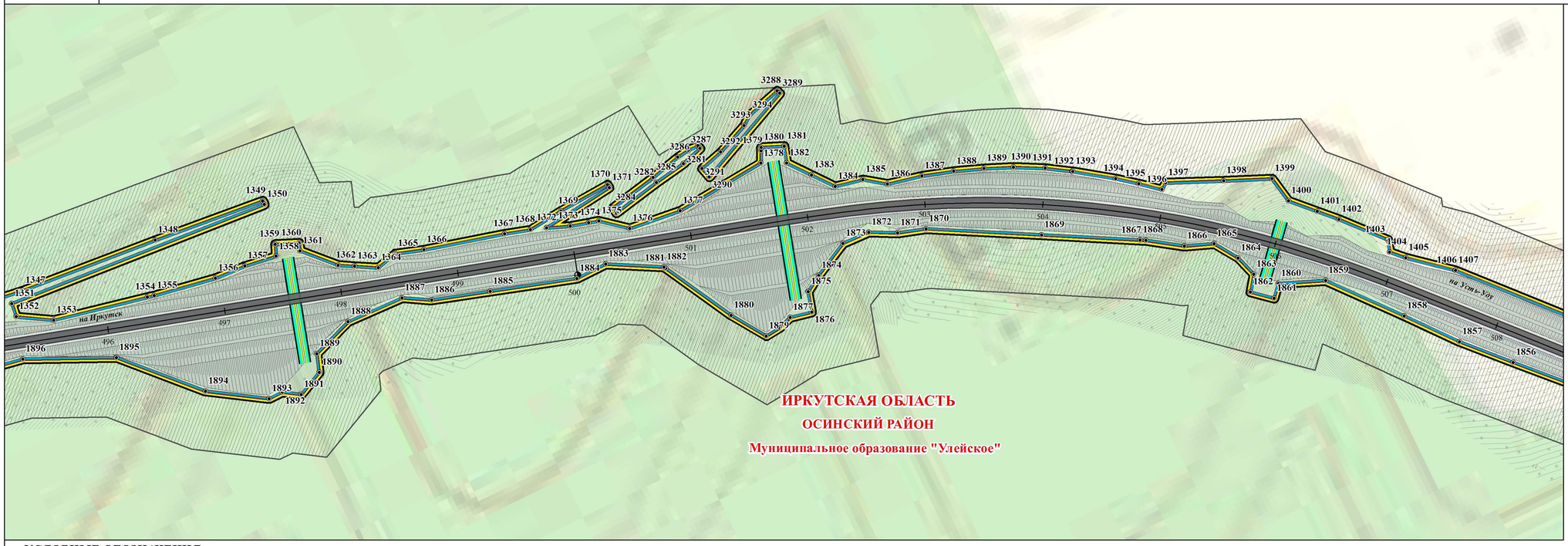

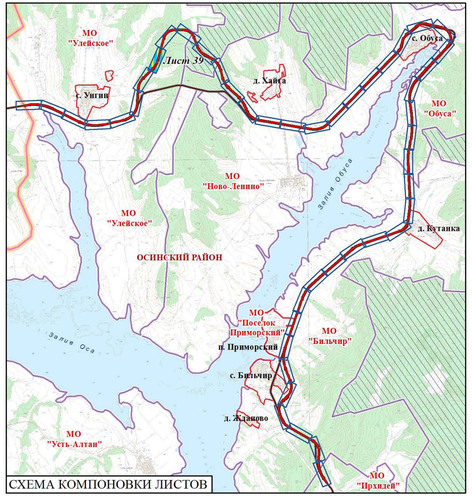

УСЛОВНЫЕ ОБОЗНАЧЕНИЯ

ТЕРРИТОРИАЛЬНОЕ УСТРОЙСТВО
- ГРАНИЦЫ МУНИЦИПАЛЬНЫХ РАЙОНОВ
- ГРАНИЦЫ МУНИЦИПАЛЬНЫХ ОБРАЗОВАНИЙ
- ГРАНИЦЫ НАСЕЛЕННЫХ ПУНКТОВ
- ГРАНИЦЫ МЕЖСЕЛЕННЫХ ТЕРРИТОРИЙ

ОБЪЕКТЫ НЕДВИЖИМОСТИ

ГРАНИЦЫ ЗЕМЕЛЬНЫХ УЧАСТКОВ
- СВЕДЕНИЯ О ЗЕМЕЛЬНЫХ УЧАСТКАХ, ЗАНЕСЕННЫХ В ГОСУДАРСТВЕННЫЙ КАДАСТР НЕДВИЖИМОСТИ

ИСПОЛЬЗОВАНИЕ ТЕРРИТОРИИ

ЖИЛЫЕ ТЕРРИТОРИИ
- ТЕРРИТОРИИ ЗАСТРОЙКИ ИНДИВИДУАЛЬНЫМИ ЖИЛЫМИ ДОМАМИ

ОБЩЕСТВЕННО-ДЕЛОВЫЕ ТЕРРИТОРИИ
- ТЕРРИТОРИИ ДЕЛОВОГО, ОБЩЕСТВЕННОГО И КОММЕРЧЕСКОГО НАЗНАЧЕНИЯ

ТЕРРИТОРИИ РЕКРЕАЦИОННОГО НАЗНАЧЕНИЯ
- ТЕРРИТОРИИ ЛЕСОВ
- ТЕРРИТОРИИ ПРИРОДНОГО ЛАНДШАФТА
- ТЕРРИТОРИИ ВОДНЫХ ОБЪЕКТОВ
- ЗАБОЛОЧЕННЫЕ ТЕРРИТОРИИ

ТЕРРИТОРИИ СЕЛЬСКОХОЗЯЙСТВЕННОГО ИСПОЛЬЗОВАНИЯ
- ТЕРРИТОРИИ СЕЛЬСКОХОЗЯЙСТВЕННЫХ УГОДИЙ
- ПРОЧИЕ ТЕРРИТОРИИ СЕЛЬСКОХОЗЯЙСТВЕННОГО ИСПОЛЬЗОВАНИЯ

ТЕРРИТОРИИ ИНЖЕНЕРНОЙ И ТРАНСПОРТНОЙ ИНФРАСТРУКТУРЫ
- ТЕРРИТОРИИ ОБЪЕКТОВ ТРАНСПОРТНОЙ ИНФРАСТРУКТУРЫ
- ТЕРРИТОРИИ ОБЪЕКТОВ ИНЖЕНЕРНОЙ ИНФРАСТРУКТУРЫ

ТЕРРИТОРИИ СПЕЦИАЛЬНОГО НАЗНАЧЕНИЯ
- ТЕРРИТОРИИ КЛАДБИЩ

ПРОИЗВОДСТВЕННЫЕ ТЕРРИТОРИИ
- ТЕРРИТОРИИ ПРОМЫШЛЕННЫХ ОБЪЕКТОВ IV,V КЛАССА ОПАСНОСТИ

ЛИНИИ РЕГУЛИРОВАНИЯ
- УСТАНАВЛИВАЕМЫЕ КРАСНЫЕ ЛИНИИ
- КОНЦЕВЫЕ И ПОВОРОТНЫЕ ТОЧКИ КРАСНЫХ ЛИНИЙ

ЛИНИИ, ОБОЗНАЧАЮЩИЕ ДОРОГИ, УЛИЦЫ, ПРОЕЗДЫ, ОБЪЕКТЫ ТРАНСПОРТНОЙ ИНФРАСТРУКТУРЫ

АВТОМОБИЛЬНЫЙ ТРАНСПОРТ
- АВТОМОБИЛЬНЫЕ ДОРОГИ РЕГИОНАЛЬНОГО ЗНАЧЕНИЯ
- АВТОМОБИЛЬНЫЕ ДОРОГИ ПРОЧИЕ
- УЛИЧНО-ДОРОЖНАЯ СЕТЬ

ТРАНСПОРТНЫЕ СООРУЖЕНИЯ
- МОСТЫ
- ОБОЧИНА
- НАСЫПЬ

ГРАНИЦЫ ЗОН ПЛАНИРУЕМОГО РАЗМЕЩЕНИЯ ОБЪЕКТОВ КАПИТАЛЬНОГО СТРОИТЕЛЬСТВА
- РЕГИОНАЛЬНОГО ЗНАЧЕНИЯ

ГРАНИЦЫ ЗОН ПЛАНИРУЕМОГО РАЗМЕЩЕНИЯ ОБЪЕКТОВ СОЦИАЛЬНО-КУЛЬТУРНОГО И КОММУНАЛЬНО-БЫТОВОГО СТРОИТЕЛЬСТВА
- ТРАНСПОРТНОЙ ИНФРАСТРУКТУРЫ

ПЛАНИРОВОЧНЫЕ ОГРАНИЧЕНИЯ

ГРАНИЦЫ ЗОН С ОСОБЫМИ УСЛОВИЯМИ ИСПОЛЬЗОВАНИЯ ТЕРРИТОРИИ

ОХРАННЫЕ ЗОНЫ ОБЪЕКТОВ ИНЖЕНЕРНОЙ И ТРАНСПОРТНОЙ ИНФРАСТРУКТУРЫ
- ПРИДОРОЖНЫЕ ПОЛОСЫ АВТОМОБИЛЬНЫХ ДОРОГ
- ОХРАННЫЕ ЗОНЫ ЛИНИЙ СВЯЗИ
- ОХРАННЫЕ ЗОНЫ ЛИНИЙ ЭЛЕКТРОПЕРЕДАЧИ

САНИТАРНО-ЗАЩИТНЫЕ ЗОНЫ И РАЗРЫВЫ
- САНИТАРНО-ЗАЩИТНЫЕ ЗОНЫ РЕКОМЕНДУЕМЫЕ СаН ПиН 2.2.1./2.1.1.1.1200-03 (изм)

ОХРАННЫЕ ЗОНЫ ВОДНЫХ ОБЪЕКТОВ
- ВОДООХРАННЫЕ ЗОНЫ
- ПРИБРЕЖНО-ЗАЩИТНЫЕ ПОЛОСЫ
- БЕРЕГОВЫЕ ПОЛОСЫ

ПОЛЕЗНЫЕ ИСКОПАЕМЫЕ

МЕСТОРОЖДЕНИЯ
- ГЛИНЫ

ОБЪЕКТЫ КАПИТАЛЬНОГО СТРОИТЕЛЬСТВА

СУЩЕСТВ. ПРОЕКТИР.

СОЦИАЛЬНАЯ ИНФРАСТРУКТУРА
- КАФЕ
- МАГАЗИНЫ

ОБЪЕКТЫ ИНЖЕНЕРНОЙ И ТРАСПОРТНОЙ ИНФРАСТРУКТУРЫ

ЭЛЕКТРОСНАБЖЕНИЕ
- ВОЗДУШНЫЕ ЛИНИИ ЭЛЕКТРОПЕРЕДАЧИ, ВЛ-110кВ
- ВОЗДУШНЫЕ ЛИНИИ ЭЛЕКТРОПЕРЕДАЧИ, ВЛ-10кВ
- ВОЗДУШНЫЕ ЛИНИИ ЭЛЕКТРОПЕРЕДАЧИ, ВЛ-0,4кВ

СВЯЗЬ
- ЛИНИИ СВЯЗИ

ТРАНСПОРТ
- АВТОЗАПРАВОЧНЫЕ СТАНЦИИ

ИНЖЕНЕРНАЯ ПОДГОТОВКА ТЕРРИТОРИИ
- ВОДОПРОПУСКНЫЕ ТРУБЫ

САНИТАРНАЯ ОЧИСТКА ТЕРРИТОРИИ
- КЛАДБИЩА

						15-28-ППЛ-ОЧП - карта 1	
						ПРОЕКТ ПЛАНИРОВКИ И ПРОЕКТ МЕЖЕВАНИЯ «РЕКОНСТРУКЦИЯ АВТОМОБИЛЬНОЙ ДОРОГИ ИРКУТСК-ОСА-УСТЬ-УДА НА УЧАСТКЕ КМ 160 – КМ 215 В ОСИНСКОМ РАЙОНЕ, УСТЬ-УДИНСКОМ РАЙОНЕ ИРКУТСКОЙ ОБЛАСТИ» («РЕКОНСТРУКЦИЯ АВТОМОБИЛЬНОЙ ДОРОГИ ИРКУТСК-ОСА-УСТЬ-УДА НА УЧАСТКЕ КМ 160 – КМ 215 В ОСИНСКОМ РАЙОНЕ ИРКУТСКОЙ ОБЛАСТИ»)		
Изм.	Кол.уч.	Лист	№ док.	Подпись	Дата		
ГАП		Хотулева В.А.			12.15	ОСНОВНАЯ ЧАСТЬ ПРОЕКТА, ПОДЛЕЖАЩАЯ УТВЕРЖДЕНИЮ	Стадия:	Лист: 39	Листов: 46
Нормоконтр.		Петрова Е.В.			12.15				
						ЧЕРТЕЖ ПЛАНИРОВКИ ТЕРРИТОРИИ. КРАСНЫЕ ЛИНИИ. ЛИНИИ, ОБОЗНАЧАЮЩИЕ ДОРОГИ, УЛИЦЫ, ПРОЕЗДЫ, ЛИНИИ СВЯЗИ, ОБЪЕКТЫ ИНЖЕНЕРНОЙ И ТРАНСПОРТНОЙ ИНФРАСТРУКТУР, ПРОХОДЫ К ВОДНЫМ ОБЪЕКТАМ ОБЩЕГО ПОЛЬЗОВАНИЯ И ИХ БЕРЕГОВЫМ ПОЛОСАМ. ГРАНИЦЫ ЗОН ПЛАНИРУЕМОГО РАЗМЕЩЕНИЯ ОБЪЕКТОВ КОММУНАЛЬНО-БЫТОВОГО НАЗНАЧЕНИЯ. ГРАНИЦЫ ЗОН ПЛАНИРУЕМОГО РАЗМЕЩЕНИЯ ОБЪЕКТОВ РЕГИОНАЛЬНОГО ЗНАЧЕНИЯ М 1:2 000, УЧАСТОК ПК 496 - ПК 508	ООО Градостроительная мастерская "Линия"		

ПРОЕКТ ПЛАНИРОВКИ И ПРОЕКТ МЕЖЕВАНИЯ РЕКОНСТРУКЦИЯ АВТОМОБИЛЬНОЙ ДОРОГИ ИРКУТСК-ОСА-УСТЬ-УДА НА УЧАСТКЕ КМ 160 – КМ 215 В ОСИНСКОМ РАЙОНЕ, УСТЬ-УДИНСКОМ РАЙОНЕ ИРКУТСКОЙ ОБЛАСТИ» («РЕКОНСТРУКЦИЯ АВТОМОБИЛЬНОЙ ДОРОГИ ИРКУТСК-ОСА-УСТЬ-УДА НА УЧАСТКЕ КМ 160 – КМ 215 В ОСИНСКОМ РАЙОНЕ ИРКУТСКОЙ ОБЛАСТИ»)

ЧЕРТЕЖ ПЛАНИРОВКИ ТЕРРИТОРИИ. КРАСНЫЕ ЛИНИИ. ЛИНИИ, ОБОЗНАЧАЮЩИЕ ДОРОГИ, УЛИЦЫ, ПРОЕЗДЫ, ЛИНИИ СВЯЗИ, ОБЪЕКТЫ ИНЖЕНЕРНОЙ И ТРАНСПОРТНОЙ ИНФРАСТРУКТУР, ПРОХОДЫ К ВОДНЫМ ОБЪЕКТАМ ОБЩЕГО ПОЛЬЗОВАНИЯ И ИХ БЕРЕГОВЫМ ПОЛОСАМ. ГРАНИЦЫ ЗОН ПЛАНИРУЕМОГО РАЗМЕЩЕНИЯ ОБЪЕКТОВ КОММУНАЛЬНО-БЫТОВОГО НАЗНАЧЕНИЯ. ГРАНИЦЫ ЗОН ПЛАНИРУЕМОГО РАЗМЕЩЕНИЯ ОБЪЕКТОВ РЕГИОНАЛЬНОГО ЗНАЧЕНИЯ М 1:2 000, УЧАСТОК ПК 509 - ПК 521

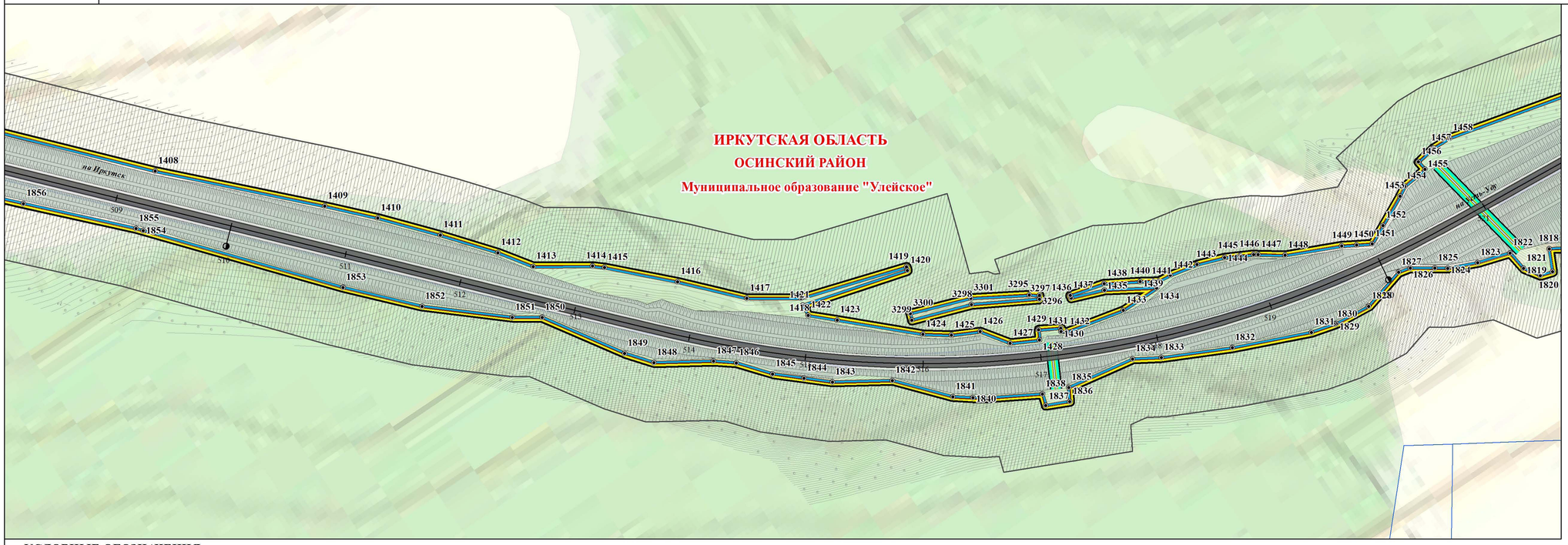

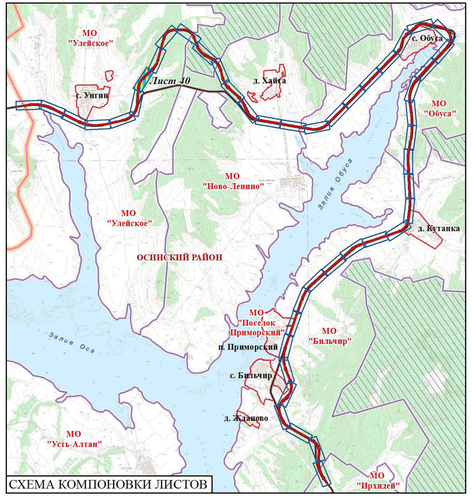

УСЛОВНЫЕ ОБОЗНАЧЕНИЯ

ТЕРРИТОРИАЛЬНОЕ УСТРОЙСТВО
- ГРАНИЦЫ МУНИЦИПАЛЬНЫХ РАЙОНОВ
- ГРАНИЦЫ МУНИЦИПАЛЬНЫХ ОБРАЗОВАНИЙ
- ГРАНИЦЫ НАСЕЛЕННЫХ ПУНКТОВ
- ГРАНИЦЫ МЕЖСЕЛЕННЫХ ТЕРРИТОРИЙ

ОБЪЕКТЫ НЕДВИЖИМОСТИ

ГРАНИЦЫ ЗЕМЕЛЬНЫХ УЧАСТКОВ
- СВЕДЕНИЯ О ЗЕМЕЛЬНЫХ УЧАСТКАХ, ЗАНЕСЕННЫХ В ГОСУДАРСТВЕННЫЙ КАДАСТР НЕДВИЖИМОСТИ

ИСПОЛЬЗОВАНИЕ ТЕРРИТОРИИ

ЖИЛЫЕ ТЕРРИТОРИИ
- ТЕРРИТОРИИ ЗАСТРОЙКИ ИНДИВИДУАЛЬНЫМИ ЖИЛЫМИ ДОМАМИ

ОБЩЕСТВЕННО-ДЕЛОВЫЕ ТЕРРИТОРИИ
- ТЕРРИТОРИИ ДЕЛОВОГО, ОБЩЕСТВЕННОГО И КОММЕРЧЕСКОГО НАЗНАЧЕНИЯ

ТЕРРИТОРИИ РЕКРЕАЦИОННОГО НАЗНАЧЕНИЯ
- ТЕРРИТОРИИ ЛЕСОВ
- ТЕРРИТОРИИ ПРИРОДНОГО ЛАНДШАФТА
- ТЕРРИТОРИИ ВОДНЫХ ОБЪЕКТОВ
- ЗАБОЛОЧЕННЫЕ ТЕРРИТОРИИ

ТЕРРИТОРИИ СЕЛЬСКОХОЗЯЙСТВЕННОГО ИСПОЛЬЗОВАНИЯ
- ТЕРРИТОРИИ СЕЛЬСКОХОЗЯЙСТВЕННЫХ УГОДИЙ
- ПРОЧИЕ ТЕРРИТОРИИ СЕЛЬСКОХОЗЯЙСТВЕННОГО ИСПОЛЬЗОВАНИЯ

ТЕРРИТОРИИ ИНЖЕНЕРНОЙ И ТРАНСПОРТНОЙ ИНФРАСТРУКТУРЫ
- ТЕРРИТОРИИ ОБЪЕКТОВ ТРАНСПОРТНОЙ ИНФРАСТРУКТУРЫ
- ТЕРРИТОРИИ ОБЪЕКТОВ ИНЖЕНЕРНОЙ ИНФРАСТРУКТУРЫ

ТЕРРИТОРИИ СПЕЦИАЛЬНОГО НАЗНАЧЕНИЯ
- ТЕРРИТОРИИ КЛАДБИЩ

ПРОИЗВОДСТВЕННЫЕ ТЕРРИТОРИИ
- ТЕРРИТОРИИ ПРОМЫШЛЕННЫХ ОБЪЕКТОВ IV,V КЛАССА ОПАСНОСТИ

ЛИНИИ РЕГУЛИРОВАНИЯ
- УСТАНАВЛИВАЕМЫЕ КРАСНЫЕ ЛИНИИ
- КОНЦЕВЫЕ И ПОВОРОТНЫЕ ТОЧКИ КРАСНЫХ ЛИНИЙ

ЛИНИИ, ОБОЗНАЧАЮЩИЕ ДОРОГИ, УЛИЦЫ, ПРОЕЗДЫ, ОБЪЕКТЫ ТРАНСПОРТНОЙ ИНФРАСТРУКТУРЫ

АВТОМОБИЛЬНЫЙ ТРАНСПОРТ
- АВТОМОБИЛЬНЫЕ ДОРОГИ РЕГИОНАЛЬНОГО ЗНАЧЕНИЯ
- АВТОМОБИЛЬНЫЕ ДОРОГИ ПРОЧИЕ
- УЛИЧНО-ДОРОЖНАЯ СЕТЬ

ТРАНСПОРТНЫЕ СООРУЖЕНИЯ
- МОСТЫ
- ОБОЧИНА
- НАСЫПЬ

ГРАНИЦЫ ЗОН ПЛАНИРУЕМОГО РАЗМЕЩЕНИЯ ОБЪЕКТОВ КАПИТАЛЬНОГО СТРОИТЕЛЬСТВА
- РЕГИОНАЛЬНОГО ЗНАЧЕНИЯ

ГРАНИЦЫ ЗОН ПЛАНИРУЕМОГО РАЗМЕЩЕНИЯ ОБЪЕКТОВ СОЦИАЛЬНО-КУЛЬТУРНОГО И КОММУНАЛЬНО-БЫТОВОГО СТРОИТЕЛЬСТВА
- ТРАНСПОРТНОЙ ИНФРАСТРУКТУРЫ

ПЛАНИРОВОЧНЫЕ ОГРАНИЧЕНИЯ

ГРАНИЦЫ ЗОН С ОСОБЫМИ УСЛОВИЯМИ ИСПОЛЬЗОВАНИЯ ТЕРРИТОРИИ

ОХРАННЫЕ ЗОНЫ ОБЪЕКТОВ ИНЖЕНЕРНОЙ И ТРАНСПОРТНОЙ ИНФРАСТРУКТУРЫ
- ПРИДОРОЖНЫЕ ПОЛОСЫ АВТОМОБИЛЬНЫХ ДОРОГ
- ОХРАННЫЕ ЗОНЫ ЛИНИЙ СВЯЗИ
- ОХРАННЫЕ ЗОНЫ ЛИНИЙ ЭЛЕКТРОПЕРЕДАЧИ

САНИТАРНО-ЗАЩИТНЫЕ ЗОНЫ И РАЗРЫВЫ
- САНИТАРНО-ЗАЩИТНЫЕ ЗОНЫ РЕКОМЕНДУЕМЫЕ СаН ПиН 2.2.1./2.1.1.1.1200-03 (изм)

ОХРАННЫЕ ЗОНЫ ВОДНЫХ ОБЪЕКТОВ
- ВОДООХРАННЫЕ ЗОНЫ
- ПРИБРЕЖНО-ЗАЩИТНЫЕ ПОЛОСЫ
- БЕРЕГОВЫЕ ПОЛОСЫ

ПОЛЕЗНЫЕ ИСКОПАЕМЫЕ

МЕСТОРОЖДЕНИЯ
- ГЛИНЫ

ОБЪЕКТЫ КАПИТАЛЬНОГО СТРОИТЕЛЬСТВА

СУЩЕСТВ. ПРОЕКТИР.

СОЦИАЛЬНАЯ ИНФРАСТРУКТУРА
- КАФЕ
- МАГАЗИНЫ

ОБЪЕКТЫ ИНЖЕНЕРНОЙ И ТРАСПОРТНОЙ ИНФРАСТРУКТУРЫ

ЭЛЕКТРОСНАБЖЕНИЕ
- ВОЗДУШНЫЕ ЛИНИИ ЭЛЕКТРОПЕРЕДАЧИ, ВЛ-110кВ
- ВОЗДУШНЫЕ ЛИНИИ ЭЛЕКТРОПЕРЕДАЧИ, ВЛ-10кВ
- ВОЗДУШНЫЕ ЛИНИИ ЭЛЕКТРОПЕРЕДАЧИ, ВЛ-0,4кВ

СВЯЗЬ
- ЛИНИИ СВЯЗИ

ТРАНСПОРТ
- АВТОЗАПРАВОЧНЫЕ СТАНЦИИ

ИНЖЕНЕРНАЯ ПОДГОТОВКА ТЕРРИТОРИИ
- ВОДОПРОПУСКНЫЕ ТРУБЫ

САНИТАРНАЯ ОЧИСТКА ТЕРРИТОРИИ
- КЛАДБИЩА

						15-28-ППЛ-ОЧП - карта 1	
						ПРОЕКТ ПЛАНИРОВКИ И ПРОЕКТ МЕЖЕВАНИЯ «РЕКОНСТРУКЦИЯ АВТОМОБИЛЬНОЙ ДОРОГИ ИРКУТСК-ОСА-УСТЬ-УДА НА УЧАСТКЕ КМ 160 – КМ 215 В ОСИНСКОМ РАЙОНЕ, УСТЬ-УДИНСКОМ РАЙОНЕ ИРКУТСКОЙ ОБЛАСТИ» («РЕКОНСТРУКЦИЯ АВТОМОБИЛЬНОЙ ДОРОГИ ИРКУТСК-ОСА-УСТЬ-УДА НА УЧАСТКЕ КМ 160 – КМ 215 В ОСИНСКОМ РАЙОНЕ ИРКУТСКОЙ ОБЛАСТИ»)		
Изм.	Кол.уч.	Лист	№ док.	Подпись	Дата		
ГАП		Хотулева В.А.			12.15	ОСНОВНАЯ ЧАСТЬ ПРОЕКТА, ПОДЛЕЖАЩАЯ УТВЕРЖДЕНИЮ	Стадия: — / Лист: 40 / Листов: 46
Нормоконтр.		Петрова Е.В.			12.15		
						ЧЕРТЕЖ ПЛАНИРОВКИ ТЕРРИТОРИИ. КРАСНЫЕ ЛИНИИ. ЛИНИИ, ОБОЗНАЧАЮЩИЕ ДОРОГИ, УЛИЦЫ, ПРОЕЗДЫ, ЛИНИИ СВЯЗИ, ОБЪЕКТЫ ИНЖЕНЕРНОЙ И ТРАНСПОРТНОЙ ИНФРАСТРУКТУР, ПРОХОДЫ К ВОДНЫМ ОБЪЕКТАМ ОБЩЕГО ПОЛЬЗОВАНИЯ И ИХ БЕРЕГОВЫМ ПОЛОСАМ. ГРАНИЦЫ ЗОН ПЛАНИРУЕМОГО РАЗМЕЩЕНИЯ ОБЪЕКТОВ КОММУНАЛЬНО-БЫТОВОГО НАЗНАЧЕНИЯ. ГРАНИЦЫ ЗОН ПЛАНИРУЕМОГО РАЗМЕЩЕНИЯ ОБЪЕКТОВ РЕГИОНАЛЬНОГО ЗНАЧЕНИЯ М 1:2 000, УЧАСТОК ПК 509 - ПК 521	ООО Градостроительная мастерская "Линия"

ПРОЕКТ ПЛАНИРОВКИ И ПРОЕКТ МЕЖЕВАНИЯ РЕКОНСТРУКЦИЯ АВТОМОБИЛЬНОЙ ДОРОГИ ИРКУТСК-ОСА-УСТЬ-УДА НА УЧАСТКЕ КМ 160 – КМ 215 В ОСИНСКОМ РАЙОНЕ, УСТЬ-УДИНСКОМ РАЙОНЕ ИРКУТСКОЙ ОБЛАСТИ» («РЕКОНСТРУКЦИЯ АВТОМОБИЛЬНОЙ ДОРОГИ ИРКУТСК-ОСА-УСТЬ-УДА НА УЧАСТКЕ КМ 160 – КМ 215 В ОСИНСКОМ РАЙОНЕ ИРКУТСКОЙ ОБЛАСТИ»)

ЧЕРТЕЖ ПЛАНИРОВКИ ТЕРРИТОРИИ. КРАСНЫЕ ЛИНИИ. ЛИНИИ, ОБОЗНАЧАЮЩИЕ ДОРОГИ, УЛИЦЫ, ПРОЕЗДЫ, ЛИНИИ СВЯЗИ, ОБЪЕКТЫ ИНЖЕНЕРНОЙ И ТРАНСПОРТНОЙ ИНФРАСТРУКТУР, ПРОХОДЫ К ВОДНЫМ ОБЪЕКТАМ ОБЩЕГО ПОЛЬЗОВАНИЯ И ИХ БЕРЕГОВЫМ ПОЛОСАМ. ГРАНИЦЫ ЗОН ПЛАНИРУЕМОГО РАЗМЕЩЕНИЯ ОБЪЕКТОВ КОММУНАЛЬНО-БЫТОВОГО НАЗНАЧЕНИЯ. ГРАНИЦЫ ЗОН ПЛАНИРУЕМОГО РАЗМЕЩЕНИЯ ОБЪЕКТОВ РЕГИОНАЛЬНОГО ЗНАЧЕНИЯ М 1:2 000, УЧАСТОК ПК 522 - ПК 534

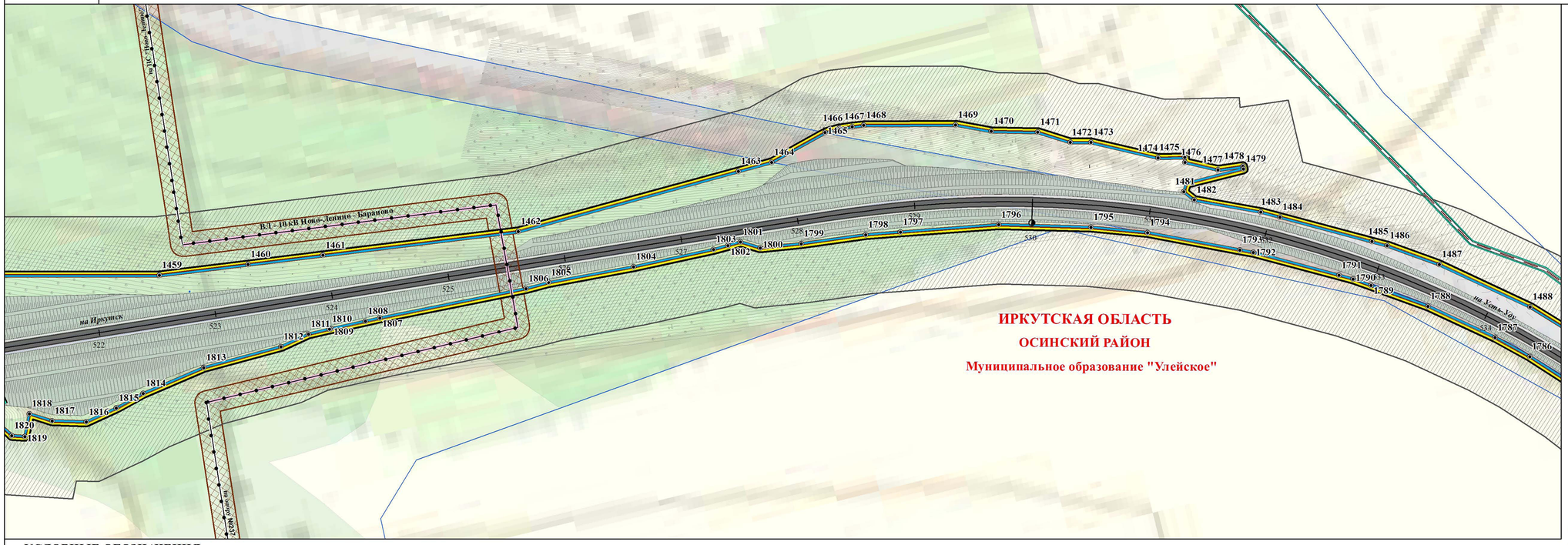

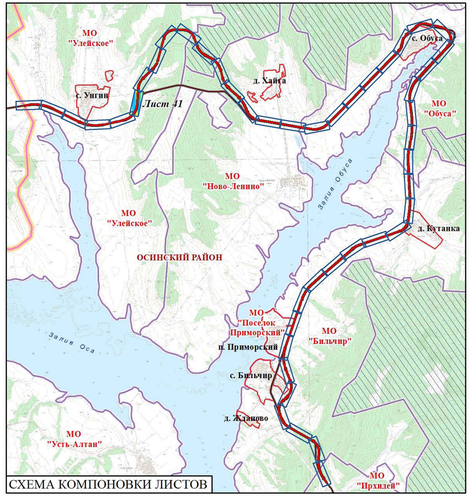

УСЛОВНЫЕ ОБОЗНАЧЕНИЯ

ТЕРРИТОРИАЛЬНОЕ УСТРОЙСТВО
- ГРАНИЦЫ МУНИЦИПАЛЬНЫХ РАЙОНОВ
- ГРАНИЦЫ МУНИЦИПАЛЬНЫХ ОБРАЗОВАНИЙ
- ГРАНИЦЫ НАСЕЛЕННЫХ ПУНКТОВ
- ГРАНИЦЫ МЕЖСЕЛЕННЫХ ТЕРРИТОРИЙ

ОБЪЕКТЫ НЕДВИЖИМОСТИ

ГРАНИЦЫ ЗЕМЕЛЬНЫХ УЧАСТКОВ
- СВЕДЕНИЯ О ЗЕМЕЛЬНЫХ УЧАСТКАХ, ЗАНЕСЕННЫХ В ГОСУДАРСТВЕННЫЙ КАДАСТР НЕДВИЖИМОСТИ

ИСПОЛЬЗОВАНИЕ ТЕРРИТОРИИ

ЖИЛЫЕ ТЕРРИТОРИИ
- ТЕРРИТОРИИ ЗАСТРОЙКИ ИНДИВИДУАЛЬНЫМИ ЖИЛЫМИ ДОМАМИ

ОБЩЕСТВЕННО-ДЕЛОВЫЕ ТЕРРИТОРИИ
- ТЕРРИТОРИИ ДЕЛОВОГО, ОБЩЕСТВЕННОГО И КОММЕРЧЕСКОГО НАЗНАЧЕНИЯ

ТЕРРИТОРИИ РЕКРЕАЦИОННОГО НАЗНАЧЕНИЯ
- ТЕРРИТОРИИ ЛЕСОВ
- ТЕРРИТОРИИ ПРИРОДНОГО ЛАНДШАФТА
- ТЕРРИТОРИИ ВОДНЫХ ОБЪЕКТОВ
- ЗАБОЛОЧЕННЫЕ ТЕРРИТОРИИ

ТЕРРИТОРИИ СЕЛЬСКОХОЗЯЙСТВЕННОГО ИСПОЛЬЗОВАНИЯ
- ТЕРРИТОРИИ СЕЛЬСКОХОЗЯЙСТВЕННЫХ УГОДИЙ
- ПРОЧИЕ ТЕРРИТОРИИ СЕЛЬСКОХОЗЯЙСТВЕННОГО ИСПОЛЬЗОВАНИЯ

ТЕРРИТОРИИ ИНЖЕНЕРНОЙ И ТРАНСПОРТНОЙ ИНФРАСТРУКТУРЫ
- ТЕРРИТОРИИ ОБЪЕКТОВ ТРАНСПОРТНОЙ ИНФРАСТРУКТУРЫ
- ТЕРРИТОРИИ ОБЪЕКТОВ ИНЖЕНЕРНОЙ ИНФРАСТРУКТУРЫ

ТЕРРИТОРИИ СПЕЦИАЛЬНОГО НАЗНАЧЕНИЯ
- ТЕРРИТОРИИ КЛАДБИЩ

ПРОИЗВОДСТВЕННЫЕ ТЕРРИТОРИИ
- ТЕРРИТОРИИ ПРОМЫШЛЕННЫХ ОБЪЕКТОВ IV,V КЛАССА ОПАСНОСТИ

ЛИНИИ РЕГУЛИРОВАНИЯ
- УСТАНАВЛИВАЕМЫЕ КРАСНЫЕ ЛИНИИ
- КОНЦЕВЫЕ И ПОВОРОТНЫЕ ТОЧКИ КРАСНЫХ ЛИНИЙ

ЛИНИИ, ОБОЗНАЧАЮЩИЕ ДОРОГИ, УЛИЦЫ, ПРОЕЗДЫ, ОБЪЕКТЫ ТРАНСПОРТНОЙ ИНФРАСТРУКТУРЫ

АВТОМОБИЛЬНЫЙ ТРАНСПОРТ
- АВТОМОБИЛЬНЫЕ ДОРОГИ РЕГИОНАЛЬНОГО ЗНАЧЕНИЯ
- АВТОМОБИЛЬНЫЕ ДОРОГИ ПРОЧИЕ
- УЛИЧНО-ДОРОЖНАЯ СЕТЬ

ТРАНСПОРТНЫЕ СООРУЖЕНИЯ
- МОСТЫ
- ОБОЧИНА
- НАСЫПЬ

ГРАНИЦЫ ЗОН ПЛАНИРУЕМОГО РАЗМЕЩЕНИЯ ОБЪЕКТОВ КАПИТАЛЬНОГО СТРОИТЕЛЬСТВА
- РЕГИОНАЛЬНОГО ЗНАЧЕНИЯ

ГРАНИЦЫ ЗОН ПЛАНИРУЕМОГО РАЗМЕЩЕНИЯ ОБЪЕКТОВ СОЦИАЛЬНО-КУЛЬТУРНОГО И КОММУНАЛЬНО-БЫТОВОГО СТРОИТЕЛЬСТВА
- ТРАНСПОРТНОЙ ИНФРАСТРУКТУРЫ

ПЛАНИРОВОЧНЫЕ ОГРАНИЧЕНИЯ

ГРАНИЦЫ ЗОН С ОСОБЫМИ УСЛОВИЯМИ ИСПОЛЬЗОВАНИЯ ТЕРРИТОРИИ

ОХРАННЫЕ ЗОНЫ ОБЪЕКТОВ ИНЖЕНЕРНОЙ И ТРАНСПОРТНОЙ ИНФРАСТРУКТУРЫ
- ПРИДОРОЖНЫЕ ПОЛОСЫ АВТОМОБИЛЬНЫХ ДОРОГ
- ОХРАННЫЕ ЗОНЫ ЛИНИЙ СВЯЗИ
- ОХРАННЫЕ ЗОНЫ ЛИНИЙ ЭЛЕКТРОПЕРЕДАЧИ

САНИТАРНО-ЗАЩИТНЫЕ ЗОНЫ И РАЗРЫВЫ
- САНИТАРНО-ЗАЩИТНЫЕ ЗОНЫ РЕКОМЕНДУЕМЫЕ СаН ПиН 2.2.1./2.1.1.1.1200-03 (изм)

ОХРАННЫЕ ЗОНЫ ВОДНЫХ ОБЪЕКТОВ
- ВОДООХРАННЫЕ ЗОНЫ
- ПРИБРЕЖНО-ЗАЩИТНЫЕ ПОЛОСЫ
- БЕРЕГОВЫЕ ПОЛОСЫ

ПОЛЕЗНЫЕ ИСКОПАЕМЫЕ

МЕСТОРОЖДЕНИЯ
- ГЛИНЫ

ОБЪЕКТЫ КАПИТАЛЬНОГО СТРОИТЕЛЬСТВА

	существ.	проектир.
СОЦИАЛЬНАЯ ИНФРАСТРУКТУРА		
КАФЕ		
МАГАЗИНЫ		
ОБЪЕКТЫ ИНЖЕНЕРНОЙ И ТРАСПОРТНОЙ ИНФРАСТРУКТУРЫ		
ЭЛЕКТРОСНАБЖЕНИЕ		
ВОЗДУШНЫЕ ЛИНИИ ЭЛЕКТРОПЕРЕДАЧИ, ВЛ-110кВ		
ВОЗДУШНЫЕ ЛИНИИ ЭЛЕКТРОПЕРЕДАЧИ, ВЛ-10кВ		
ВОЗДУШНЫЕ ЛИНИИ ЭЛЕКТРОПЕРЕДАЧИ, ВЛ-0,4кВ		
СВЯЗЬ		
ЛИНИИ СВЯЗИ		
ТРАНСПОРТ		
АВТОЗАПРАВОЧНЫЕ СТАНЦИИ		
ИНЖЕНЕРНАЯ ПОДГОТОВКА ТЕРРИТОРИИ		
ВОДОПРОПУСКНЫЕ ТРУБЫ		
САНИТАРНАЯ ОЧИСТКА ТЕРРИТОРИИ		
КЛАДБИЩА		

Изм.	Кол.уч.	Лист	№ док.	Подпись	Дата	15-28-ППЛ-ОЧП - карта 1			
						ПРОЕКТ ПЛАНИРОВКИ И ПРОЕКТ МЕЖЕВАНИЯ «РЕКОНСТРУКЦИЯ АВТОМОБИЛЬНОЙ ДОРОГИ ИРКУТСК-УСТЬ-УДА НА УЧАСТКЕ КМ 160 – КМ 215 В ОСИНСКОМ РАЙОНЕ, УСТЬ-УДИНСКОМ РАЙОНЕ ИРКУТСКОЙ ОБЛАСТИ» («РЕКОНСТРУКЦИЯ АВТОМОБИЛЬНОЙ ДОРОГИ ИРКУТСК-ОСА-УСТЬ-УДА НА УЧАСТКЕ КМ 160 – КМ 215 В ОСИНСКОМ РАЙОНЕ ИРКУТСКОЙ ОБЛАСТИ»)			
ГАП		Хотулева В.А.			12.15		Стадия	Лист	Листов
Нормоконтр.		Петрова Е.В.			12.15	ОСНОВНАЯ ЧАСТЬ ПРОЕКТА, ПОДЛЕЖАЩАЯ УТВЕРЖДЕНИЮ		41	46
						ЧЕРТЕЖ ПЛАНИРОВКИ ТЕРРИТОРИИ. КРАСНЫЕ ЛИНИИ. ЛИНИИ, ОБОЗНАЧАЮЩИЕ ДОРОГИ, УЛИЦЫ, ПРОЕЗДЫ, ЛИНИИ СВЯЗИ, ОБЪЕКТЫ ИНЖЕНЕРНОЙ И ТРАНСПОРТНОЙ ИНФРАСТРУКТУР, ПРОХОДЫ К ВОДНЫМ ОБЪЕКТАМ ОБЩЕГО ПОЛЬЗОВАНИЯ И ИХ БЕРЕГОВЫМ ПОЛОСАМ. ГРАНИЦЫ ЗОН ПЛАНИРУЕМОГО РАЗМЕЩЕНИЯ ОБЪЕКТОВ КОММУНАЛЬНО-БЫТОВОГО НАЗНАЧЕНИЯ. ГРАНИЦЫ ЗОН ПЛАНИРУЕМОГО РАЗМЕЩЕНИЯ ОБЪЕКТОВ РЕГИОНАЛЬНОГО ЗНАЧЕНИЯ М 1:2 000. УЧАСТОК ПК 522 - ПК 534	ООО Градостроительная мастерская "Линия"		

ПРОЕКТ ПЛАНИРОВКИ И ПРОЕКТ МЕЖЕВАНИЯ РЕКОНСТРУКЦИЯ АВТОМОБИЛЬНОЙ ДОРОГИ ИРКУТСК-ОСА-УСТЬ-УДА НА УЧАСТКЕ КМ 160 – КМ 215 В ОСИНСКОМ РАЙОНЕ, УСТЬ-УДИНСКОМ РАЙОНЕ ИРКУТСКОЙ ОБЛАСТИ» («РЕКОНСТРУКЦИЯ АВТОМОБИЛЬНОЙ ДОРОГИ ИРКУТСК-ОСА-УСТЬ-УДА НА УЧАСТКЕ КМ 160 – КМ 215 В ОСИНСКОМ РАЙОНЕ ИРКУТСКОЙ ОБЛАСТИ»)

ЧЕРТЕЖ ПЛАНИРОВКИ ТЕРРИТОРИИ. КРАСНЫЕ ЛИНИИ. ЛИНИИ, ОБОЗНАЧАЮЩИЕ ДОРОГИ, УЛИЦЫ, ПРОЕЗДЫ, ЛИНИИ СВЯЗИ, ОБЪЕКТЫ ИНЖЕНЕРНОЙ И ТРАНСПОРТНОЙ ИНФРАСТРУКТУР, ПРОХОДЫ К ВОДНЫМ ОБЪЕКТАМ ОБЩЕГО ПОЛЬЗОВАНИЯ И ИХ БЕРЕГОВЫМ ПОЛОСАМ. ГРАНИЦЫ ЗОН ПЛАНИРУЕМОГО РАЗМЕЩЕНИЯ ОБЪЕКТОВ КОММУНАЛЬНО-БЫТОВОГО НАЗНАЧЕНИЯ. ГРАНИЦЫ ЗОН ПЛАНИРУЕМОГО РАЗМЕЩЕНИЯ ОБЪЕКТОВ РЕГИОНАЛЬНОГО ЗНАЧЕНИЯ М 1:2 000, УЧАСТОК ПК 535 - ПК 547

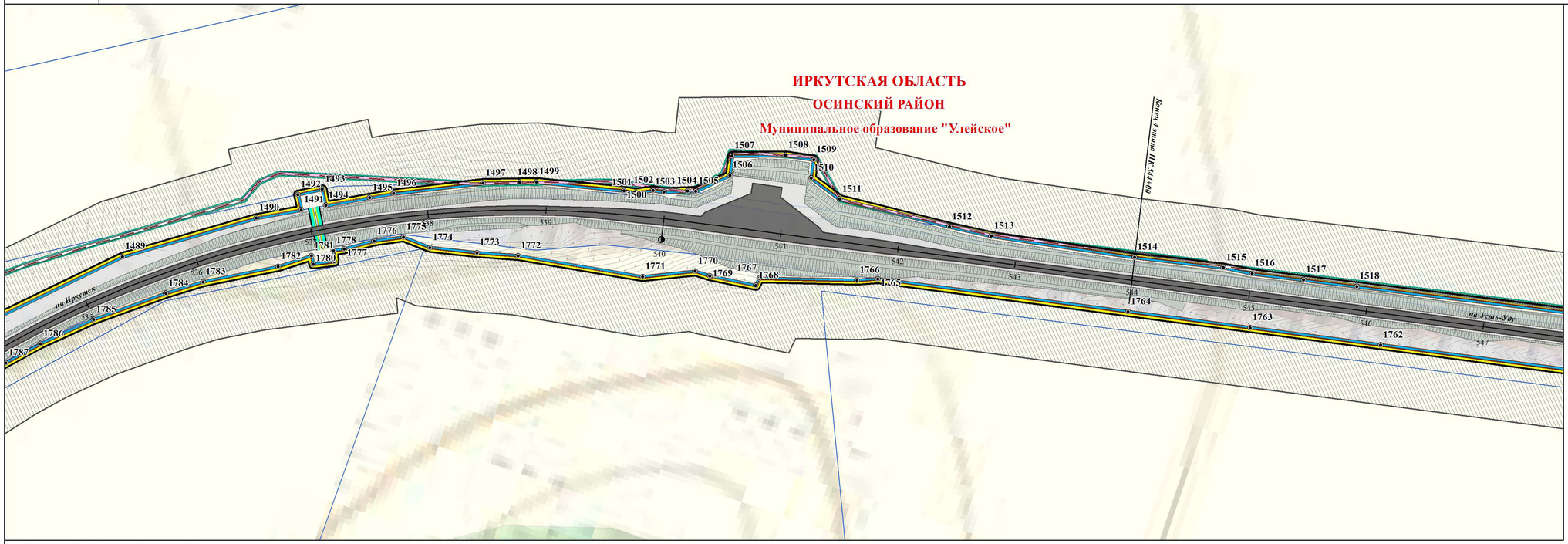

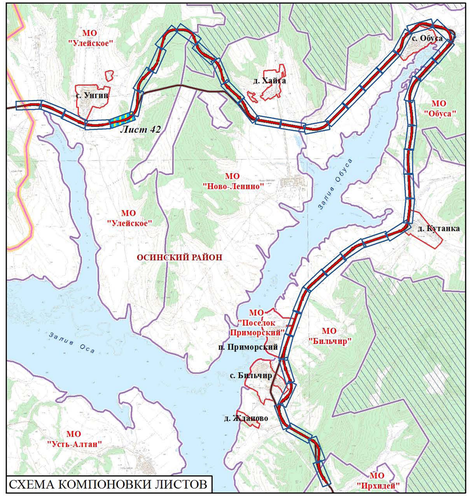

УСЛОВНЫЕ ОБОЗНАЧЕНИЯ

ТЕРРИТОРИАЛЬНОЕ УСТРОЙСТВО
- ГРАНИЦЫ МУНИЦИПАЛЬНЫХ РАЙОНОВ
- ГРАНИЦЫ МУНИЦИПАЛЬНЫХ ОБРАЗОВАНИЙ
- ГРАНИЦЫ НАСЕЛЕННЫХ ПУНКТОВ
- ГРАНИЦЫ МЕЖСЕЛЕННЫХ ТЕРРИТОРИЙ

ОБЪЕКТЫ НЕДВИЖИМОСТИ

ГРАНИЦЫ ЗЕМЕЛЬНЫХ УЧАСТКОВ
- СВЕДЕНИЯ О ЗЕМЕЛЬНЫХ УЧАСТКАХ, ЗАНЕСЕННЫХ В ГОСУДАРСТВЕННЫЙ КАДАСТР НЕДВИЖИМОСТИ

ИСПОЛЬЗОВАНИЕ ТЕРРИТОРИИ

ЖИЛЫЕ ТЕРРИТОРИИ
- ТЕРРИТОРИИ ЗАСТРОЙКИ ИНДИВИДУАЛЬНЫМИ ЖИЛЫМИ ДОМАМИ

ОБЩЕСТВЕННО-ДЕЛОВЫЕ ТЕРРИТОРИИ
- ТЕРРИТОРИИ ДЕЛОВОГО, ОБЩЕСТВЕННОГО И КОММЕРЧЕСКОГО НАЗНАЧЕНИЯ

ТЕРРИТОРИИ РЕКРЕАЦИОННОГО НАЗНАЧЕНИЯ
- ТЕРРИТОРИИ ЛЕСОВ
- ТЕРРИТОРИИ ПРИРОДНОГО ЛАНДШАФТА
- ТЕРРИТОРИИ ВОДНЫХ ОБЪЕКТОВ
- ЗАБОЛОЧЕННЫЕ ТЕРРИТОРИИ

ТЕРРИТОРИИ СЕЛЬСКОХОЗЯЙСТВЕННОГО ИСПОЛЬЗОВАНИЯ
- ТЕРРИТОРИИ СЕЛЬСКОХОЗЯЙСТВЕННЫХ УГОДИЙ
- ПРОЧИЕ ТЕРРИТОРИИ СЕЛЬСКОХОЗЯЙСТВЕННОГО ИСПОЛЬЗОВАНИЯ

ТЕРРИТОРИИ ИНЖЕНЕРНОЙ И ТРАНСПОРТНОЙ ИНФРАСТРУКТУРЫ
- ТЕРРИТОРИИ ОБЪЕКТОВ ТРАНСПОРТНОЙ ИНФРАСТРУКТУРЫ
- ТЕРРИТОРИИ ОБЪЕКТОВ ИНЖЕНЕРНОЙ ИНФРАСТРУКТУРЫ

ТЕРРИТОРИИ СПЕЦИАЛЬНОГО НАЗНАЧЕНИЯ
- ТЕРРИТОРИИ КЛАДБИЩ

ПРОИЗВОДСТВЕННЫЕ ТЕРРИТОРИИ
- ТЕРРИТОРИИ ПРОМЫШЛЕННЫХ ОБЪЕКТОВ IV,V КЛАССА ОПАСНОСТИ

ЛИНИИ РЕГУЛИРОВАНИЯ
- УСТАНАВЛИВАЕМЫЕ КРАСНЫЕ ЛИНИИ
- КОНЦЕВЫЕ И ПОВОРОТНЫЕ ТОЧКИ КРАСНЫХ ЛИНИЙ

ЛИНИИ, ОБОЗНАЧАЮЩИЕ ДОРОГИ, УЛИЦЫ, ПРОЕЗДЫ, ОБЪЕКТЫ ТРАНСПОРТНОЙ ИНФРАСТРУКТУРЫ

АВТОМОБИЛЬНЫЙ ТРАНСПОРТ
- АВТОМОБИЛЬНЫЕ ДОРОГИ РЕГИОНАЛЬНОГО ЗНАЧЕНИЯ
- АВТОМОБИЛЬНЫЕ ДОРОГИ ПРОЧИЕ
- УЛИЧНО-ДОРОЖНАЯ СЕТЬ

ТРАНСПОРТНЫЕ СООРУЖЕНИЯ
- МОСТЫ
- ОБОЧИНА
- НАСЫПЬ

ГРАНИЦЫ ЗОН ПЛАНИРУЕМОГО РАЗМЕЩЕНИЯ ОБЪЕКТОВ КАПИТАЛЬНОГО СТРОИТЕЛЬСТВА
- РЕГИОНАЛЬНОГО ЗНАЧЕНИЯ

ГРАНИЦЫ ЗОН ПЛАНИРУЕМОГО РАЗМЕЩЕНИЯ ОБЪЕКТОВ СОЦИАЛЬНО-КУЛЬТУРНОГО И КОММУНАЛЬНО-БЫТОВОГО СТРОИТЕЛЬСТВА
- ТРАНСПОРТНОЙ ИНФРАСТРУКТУРЫ

ПЛАНИРОВОЧНЫЕ ОГРАНИЧЕНИЯ

ГРАНИЦЫ ЗОН С ОСОБЫМИ УСЛОВИЯМИ ИСПОЛЬЗОВАНИЯ ТЕРРИТОРИИ

ОХРАННЫЕ ЗОНЫ ОБЪЕКТОВ ИНЖЕНЕРНОЙ И ТРАНСПОРТНОЙ ИНФРАСТРУКТУРЫ
- ПРИДОРОЖНЫЕ ПОЛОСЫ АВТОМОБИЛЬНЫХ ДОРОГ
- ОХРАННЫЕ ЗОНЫ ЛИНИЙ СВЯЗИ
- ОХРАННЫЕ ЗОНЫ ЛИНИЙ ЭЛЕКТРОПЕРЕДАЧИ

САНИТАРНО-ЗАЩИТНЫЕ ЗОНЫ И РАЗРЫВЫ
- САНИТАРНО-ЗАЩИТНЫЕ ЗОНЫ РЕКОМЕНДУЕМЫЕ СаН ПиН 2.2.1./2.1.1.1.1200-03 (изм)

ОХРАННЫЕ ЗОНЫ ВОДНЫХ ОБЪЕКТОВ
- ВОДООХРАННЫЕ ЗОНЫ
- ПРИБРЕЖНО-ЗАЩИТНЫЕ ПОЛОСЫ
- БЕРЕГОВЫЕ ПОЛОСЫ

ПОЛЕЗНЫЕ ИСКОПАЕМЫЕ

МЕСТОРОЖДЕНИЯ
- ГЛИНЫ

ОБЪЕКТЫ КАПИТАЛЬНОГО СТРОИТЕЛЬСТВА

существ.	проектир.	
		СОЦИАЛЬНАЯ ИНФРАСТРУКТУРА
		КАФЕ
		МАГАЗИНЫ

ОБЪЕКТЫ ИНЖЕНЕРНОЙ И ТРАСПОРТНОЙ ИНФРАСТРУКТУРЫ

ЭЛЕКТРОСНАБЖЕНИЕ
- ВОЗДУШНЫЕ ЛИНИИ ЭЛЕКТРОПЕРЕДАЧИ, ВЛ-110кВ
- ВОЗДУШНЫЕ ЛИНИИ ЭЛЕКТРОПЕРЕДАЧИ, ВЛ-10кВ
- ВОЗДУШНЫЕ ЛИНИИ ЭЛЕКТРОПЕРЕДАЧИ, ВЛ-0,4кВ

СВЯЗЬ
- ЛИНИИ СВЯЗИ

ТРАНСПОРТ
- АВТОЗАПРАВОЧНЫЕ СТАНЦИИ

ИНЖЕНЕРНАЯ ПОДГОТОВКА ТЕРРИТОРИИ
- ВОДОПРОПУСКНЫЕ ТРУБЫ

САНИТАРНАЯ ОЧИСТКА ТЕРРИТОРИИ
- КЛАДБИЩА

Изм.	Кол.уч.	Лист	№ док.	Подпись	Дата	15-28-ППЛ-ОЧП - карта 1			
						ПРОЕКТ ПЛАНИРОВКИ И ПРОЕКТ МЕЖЕВАНИЯ «РЕКОНСТРУКЦИЯ АВТОМОБИЛЬНОЙ ДОРОГИ ИРКУТСК-УСТЬ-УДА НА УЧАСТКЕ КМ 160 – КМ 215 В ОСИНСКОМ РАЙОНЕ, УСТЬ-УДИНСКОМ РАЙОНЕ ИРКУТСКОЙ ОБЛАСТИ» («РЕКОНСТРУКЦИЯ АВТОМОБИЛЬНОЙ ДОРОГИ ИРКУТСК-ОСА-УСТЬ-УДА НА УЧАСТКЕ КМ 160 – КМ 215 В ОСИНСКОМ РАЙОНЕ ИРКУТСКОЙ ОБЛАСТИ»)			
ГАП		Хотулева В.А.			12.15	ОСНОВНАЯ ЧАСТЬ ПРОЕКТА, ПОДЛЕЖАЩАЯ УТВЕРЖДЕНИЮ	Стадия	Лист	Листов
Нормоконтр.		Петрова Е.В.			12.15			42	46
						ЧЕРТЕЖ ПЛАНИРОВКИ ТЕРРИТОРИИ. КРАСНЫЕ ЛИНИИ. ЛИНИИ, ОБОЗНАЧАЮЩИЕ ДОРОГИ, УЛИЦЫ, ПРОЕЗДЫ, ЛИНИИ СВЯЗИ, ОБЪЕКТЫ ИНЖЕНЕРНОЙ И ТРАНСПОРТНОЙ ИНФРАСТРУКТУР, ПРОХОДЫ К ВОДНЫМ ОБЪЕКТАМ ОБЩЕГО ПОЛЬЗОВАНИЯ И ИХ БЕРЕГОВЫМ ПОЛОСАМ. ГРАНИЦЫ ЗОН ПЛАНИРУЕМОГО РАЗМЕЩЕНИЯ ОБЪЕКТОВ КОММУНАЛЬНО-БЫТОВОГО НАЗНАЧЕНИЯ. ГРАНИЦЫ ЗОН ПЛАНИРУЕМОГО РАЗМЕЩЕНИЯ ОБЪЕКТОВ РЕГИОНАЛЬНОГО ЗНАЧЕНИЯ М 1:2 000, УЧАСТОК ПК 535 - ПК 547	ООО Градостроительная мастерская "Линия"		

N

ПРОЕКТ ПЛАНИРОВКИ И ПРОЕКТ МЕЖЕВАНИЯ РЕКОНСТРУКЦИЯ АВТОМОБИЛЬНОЙ ДОРОГИ ИРКУТСК-ОСА-УСТЬ-УДА НА УЧАСТКЕ КМ 160 – КМ 215 В ОСИНСКОМ РАЙОНЕ, УСТЬ-УДИНСКОМ РАЙОНЕ ИРКУТСКОЙ ОБЛАСТИ» («РЕКОНСТРУКЦИЯ АВТОМОБИЛЬНОЙ ДОРОГИ ИРКУТСК-ОСА-УСТЬ-УДА НА УЧАСТКЕ КМ 160 – КМ 215 В ОСИНСКОМ РАЙОНЕ ИРКУТСКОЙ ОБЛАСТИ»)

ЧЕРТЕЖ ПЛАНИРОВКИ ТЕРРИТОРИИ. КРАСНЫЕ ЛИНИИ. ЛИНИИ, ОБОЗНАЧАЮЩИЕ ДОРОГИ, УЛИЦЫ, ПРОЕЗДЫ, ЛИНИИ СВЯЗИ, ОБЪЕКТЫ ИНЖЕНЕРНОЙ И ТРАНСПОРТНОЙ ИНФРАСТРУКТУР, ПРОХОДЫ К ВОДНЫМ ОБЪЕКТАМ ОБЩЕГО ПОЛЬЗОВАНИЯ И ИХ БЕРЕГОВЫМ ПОЛОСАМ. ГРАНИЦЫ ЗОН ПЛАНИРУЕМОГО РАЗМЕЩЕНИЯ ОБЪЕКТОВ КОММУНАЛЬНО-БЫТОВОГО НАЗНАЧЕНИЯ. ГРАНИЦЫ ЗОН ПЛАНИРУЕМОГО РАЗМЕЩЕНИЯ ОБЪЕКТОВ РЕГИОНАЛЬНОГО ЗНАЧЕНИЯ М 1:2 000, УЧАСТОК ПК 548 - ПК 560

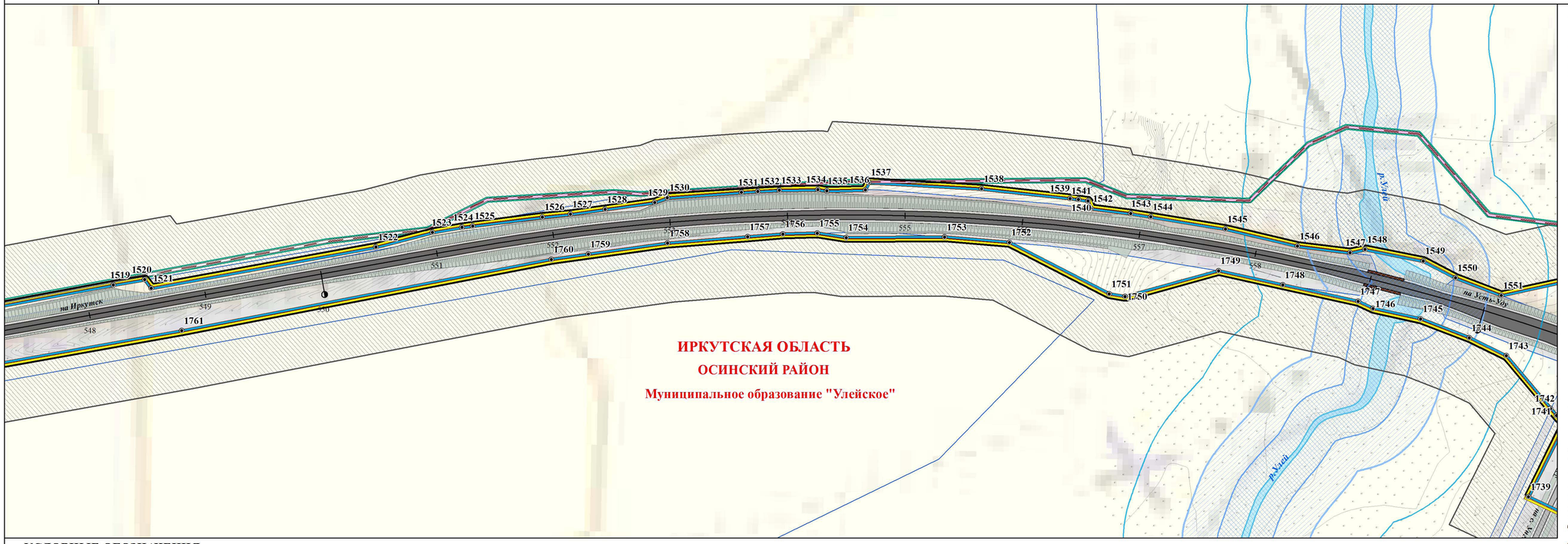

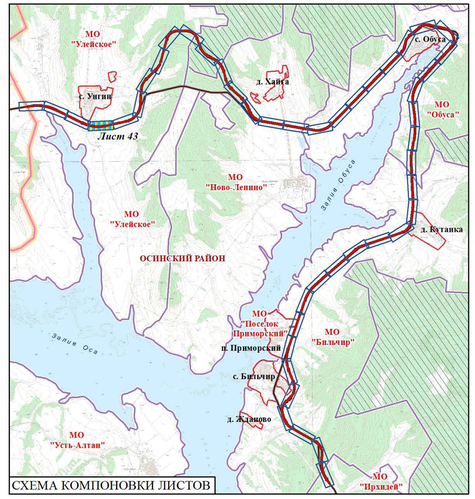

УСЛОВНЫЕ ОБОЗНАЧЕНИЯ

ТЕРРИТОРИАЛЬНОЕ УСТРОЙСТВО
- ГРАНИЦЫ МУНИЦИПАЛЬНЫХ РАЙОНОВ
- ГРАНИЦЫ МУНИЦИПАЛЬНЫХ ОБРАЗОВАНИЙ
- ГРАНИЦЫ НАСЕЛЕННЫХ ПУНКТОВ
- ГРАНИЦЫ МЕЖСЕЛЕННЫХ ТЕРРИТОРИЙ

ОБЪЕКТЫ НЕДВИЖИМОСТИ

ГРАНИЦЫ ЗЕМЕЛЬНЫХ УЧАСТКОВ
- СВЕДЕНИЯ О ЗЕМЕЛЬНЫХ УЧАСТКАХ, ЗАНЕСЕННЫХ В ГОСУДАРСТВЕННЫЙ КАДАСТР НЕДВИЖИМОСТИ

ИСПОЛЬЗОВАНИЕ ТЕРРИТОРИИ

ЖИЛЫЕ ТЕРРИТОРИИ
- ТЕРРИТОРИИ ЗАСТРОЙКИ ИНДИВИДУАЛЬНЫМИ ЖИЛЫМИ ДОМАМИ

ОБЩЕСТВЕННО-ДЕЛОВЫЕ ТЕРРИТОРИИ
- ТЕРРИТОРИИ ДЕЛОВОГО, ОБЩЕСТВЕННОГО И КОММЕРЧЕСКОГО НАЗНАЧЕНИЯ

ТЕРРИТОРИИ РЕКРЕАЦИОННОГО НАЗНАЧЕНИЯ
- ТЕРРИТОРИИ ЛЕСОВ
- ТЕРРИТОРИИ ПРИРОДНОГО ЛАНДШАФТА
- ТЕРРИТОРИИ ВОДНЫХ ОБЪЕКТОВ
- ЗАБОЛОЧЕННЫЕ ТЕРРИТОРИИ

ТЕРРИТОРИИ СЕЛЬСКОХОЗЯЙСТВЕННОГО ИСПОЛЬЗОВАНИЯ
- ТЕРРИТОРИИ СЕЛЬСКОХОЗЯЙСТВЕННЫХ УГОДИЙ
- ПРОЧИЕ ТЕРРИТОРИИ СЕЛЬСКОХОЗЯЙСТВЕННОГО ИСПОЛЬЗОВАНИЯ

ТЕРРИТОРИИ ИНЖЕНЕРНОЙ И ТРАНСПОРТНОЙ ИНФРАСТРУКТУРЫ
- ТЕРРИТОРИИ ОБЪЕКТОВ ТРАНСПОРТНОЙ ИНФРАСТРУКТУРЫ
- ТЕРРИТОРИИ ОБЪЕКТОВ ИНЖЕНЕРНОЙ ИНФРАСТРУКТУРЫ

ТЕРРИТОРИИ СПЕЦИАЛЬНОГО НАЗНАЧЕНИЯ
- ТЕРРИТОРИИ КЛАДБИЩ

ПРОИЗВОДСТВЕННЫЕ ТЕРРИТОРИИ
- ТЕРРИТОРИИ ПРОМЫШЛЕННЫХ ОБЪЕКТОВ IV,V КЛАССА ОПАСНОСТИ

ЛИНИИ РЕГУЛИРОВАНИЯ
- УСТАНАВЛИВАЕМЫЕ КРАСНЫЕ ЛИНИИ
- КОНЦЕВЫЕ И ПОВОРОТНЫЕ ТОЧКИ КРАСНЫХ ЛИНИЙ

ЛИНИИ, ОБОЗНАЧАЮЩИЕ ДОРОГИ, УЛИЦЫ, ПРОЕЗДЫ, ОБЪЕКТЫ ТРАНСПОРТНОЙ ИНФРАСТРУКТУРЫ

АВТОМОБИЛЬНЫЙ ТРАНСПОРТ
- АВТОМОБИЛЬНЫЕ ДОРОГИ РЕГИОНАЛЬНОГО ЗНАЧЕНИЯ
- АВТОМОБИЛЬНЫЕ ДОРОГИ ПРОЧИЕ
- УЛИЧНО-ДОРОЖНАЯ СЕТЬ

ТРАНСПОРТНЫЕ СООРУЖЕНИЯ
- МОСТЫ
- ОБОЧИНА
- НАСЫПЬ

ГРАНИЦЫ ЗОН ПЛАНИРУЕМОГО РАЗМЕЩЕНИЯ ОБЪЕКТОВ КАПИТАЛЬНОГО СТРОИТЕЛЬСТВА
- РЕГИОНАЛЬНОГО ЗНАЧЕНИЯ

ГРАНИЦЫ ЗОН ПЛАНИРУЕМОГО РАЗМЕЩЕНИЯ ОБЪЕКТОВ СОЦИАЛЬНО-КУЛЬТУРНОГО И КОММУНАЛЬНО-БЫТОВОГО СТРОИТЕЛЬСТВА
- ТРАНСПОРТНОЙ ИНФРАСТРУКТУРЫ

ПЛАНИРОВОЧНЫЕ ОГРАНИЧЕНИЯ

ГРАНИЦЫ ЗОН С ОСОБЫМИ УСЛОВИЯМИ ИСПОЛЬЗОВАНИЯ ТЕРРИТОРИИ

ОХРАННЫЕ ЗОНЫ ОБЪЕКТОВ ИНЖЕНЕРНОЙ И ТРАНСПОРТНОЙ ИНФРАСТРУКТУРЫ
- ПРИДОРОЖНЫЕ ПОЛОСЫ АВТОМОБИЛЬНЫХ ДОРОГ
- ОХРАННЫЕ ЗОНЫ ЛИНИЙ СВЯЗИ
- ОХРАННЫЕ ЗОНЫ ЛИНИЙ ЭЛЕКТРОПЕРЕДАЧИ

САНИТАРНО-ЗАЩИТНЫЕ ЗОНЫ И РАЗРЫВЫ
- САНИТАРНО-ЗАЩИТНЫЕ ЗОНЫ РЕКОМЕНДУЕМЫЕ СаН ПиН 2.2.1./2.1.1.1200-03 (изм)

ОХРАННЫЕ ЗОНЫ ВОДНЫХ ОБЪЕКТОВ
- ВОДООХРАННЫЕ ЗОНЫ
- ПРИБРЕЖНО-ЗАЩИТНЫЕ ПОЛОСЫ
- БЕРЕГОВЫЕ ПОЛОСЫ

ПОЛЕЗНЫЕ ИСКОПАЕМЫЕ

МЕСТОРОЖДЕНИЯ
- ГЛИНЫ

ОБЪЕКТЫ КАПИТАЛЬНОГО СТРОИТЕЛЬСТВА

СУЩЕСТВ. ПРОЕКТИР.

СОЦИАЛЬНАЯ ИНФРАСТРУКТУРА
- КАФЕ
- МАГАЗИНЫ

ОБЪЕКТЫ ИНЖЕНЕРНОЙ И ТРАСПОРТНОЙ ИНФРАСТРУКТУРЫ

ЭЛЕКТРОСНАБЖЕНИЕ
- ВОЗДУШНЫЕ ЛИНИИ ЭЛЕКТРОПЕРЕДАЧИ, ВЛ-110кВ
- ВОЗДУШНЫЕ ЛИНИИ ЭЛЕКТРОПЕРЕДАЧИ, ВЛ-10кВ
- ВОЗДУШНЫЕ ЛИНИИ ЭЛЕКТРОПЕРЕДАЧИ, ВЛ-0,4кВ

СВЯЗЬ
- ЛИНИИ СВЯЗИ

ТРАНСПОРТ
- АВТОЗАПРАВОЧНЫЕ СТАНЦИИ

ИНЖЕНЕРНАЯ ПОДГОТОВКА ТЕРРИТОРИИ
- ВОДОПРОПУСКНЫЕ ТРУБЫ

САНИТАРНАЯ ОЧИСТКА ТЕРРИТОРИИ
- КЛАДБИЩА

						15-28-ППЛ-ОЧП - карта 1	
						ПРОЕКТ ПЛАНИРОВКИ И ПРОЕКТ МЕЖЕВАНИЯ «РЕКОНСТРУКЦИЯ АВТОМОБИЛЬНОЙ ДОРОГИ ИРКУТСК-ОСА-УСТЬ-УДА НА УЧАСТКЕ КМ 160 – КМ 215 В ОСИНСКОМ РАЙОНЕ, УСТЬ-УДИНСКОМ РАЙОНЕ ИРКУТСКОЙ ОБЛАСТИ» («РЕКОНСТРУКЦИЯ АВТОМОБИЛЬНОЙ ДОРОГИ ИРКУТСК-ОСА-УСТЬ-УДА НА УЧАСТКЕ КМ 160 – КМ 215 В ОСИНСКОМ РАЙОНЕ ИРКУТСКОЙ ОБЛАСТИ»)		
Изм.	Кол.уч.	Лист	№ док.	Подпись	Дата		
ГАП		Хотулева В.А.			12.15	ОСНОВНАЯ ЧАСТЬ ПРОЕКТА, ПОДЛЕЖАЩАЯ УТВЕРЖДЕНИЮ	Стадия: — / Лист: 43 / Листов: 46
Нормоконтр.		Петрова Е.В.			12.15		
						ЧЕРТЕЖ ПЛАНИРОВКИ ТЕРРИТОРИИ. КРАСНЫЕ ЛИНИИ. ЛИНИИ, ОБОЗНАЧАЮЩИЕ ДОРОГИ, УЛИЦЫ, ПРОЕЗДЫ, ЛИНИИ СВЯЗИ, ОБЪЕКТЫ ИНЖЕНЕРНОЙ И ТРАНСПОРТНОЙ ИНФРАСТРУКТУР, ПРОХОДЫ К ВОДНЫМ ОБЪЕКТАМ ОБЩЕГО ПОЛЬЗОВАНИЯ И ИХ БЕРЕГОВЫМ ПОЛОСАМ. ГРАНИЦЫ ЗОН ПЛАНИРУЕМОГО РАЗМЕЩЕНИЯ ОБЪЕКТОВ КОММУНАЛЬНО-БЫТОВОГО НАЗНАЧЕНИЯ. ГРАНИЦЫ ЗОН ПЛАНИРУЕМОГО РАЗМЕЩЕНИЯ ОБЪЕКТОВ РЕГИОНАЛЬНОГО ЗНАЧЕНИЯ М 1:2 000, УЧАСТОК ПК 548 - ПК 560	ООО Градостроительная мастерская "Линия"	

ПРОЕКТ ПЛАНИРОВКИ И ПРОЕКТ МЕЖЕВАНИЯ РЕКОНСТРУКЦИЯ АВТОМОБИЛЬНОЙ ДОРОГИ ИРКУТСК-ОСА-УСТЬ-УДА НА УЧАСТКЕ КМ 160 – КМ 215 В ОСИНСКОМ РАЙОНЕ, УСТЬ-УДИНСКОМ РАЙОНЕ ИРКУТСКОЙ ОБЛАСТИ» («РЕКОНСТРУКЦИЯ АВТОМОБИЛЬНОЙ ДОРОГИ ИРКУТСК-ОСА-УСТЬ-УДА НА УЧАСТКЕ КМ 160 – КМ 215 В ОСИНСКОМ РАЙОНЕ ИРКУТСКОЙ ОБЛАСТИ»)

ЧЕРТЕЖ ПЛАНИРОВКИ ТЕРРИТОРИИ. КРАСНЫЕ ЛИНИИ. ЛИНИИ, ОБОЗНАЧАЮЩИЕ ДОРОГИ, УЛИЦЫ, ПРОЕЗДЫ, ЛИНИИ СВЯЗИ, ОБЪЕКТЫ ИНЖЕНЕРНОЙ И ТРАНСПОРТНОЙ ИНФРАСТРУКТУР, ПРОХОДЫ К ВОДНЫМ ОБЪЕКТАМ ОБЩЕГО ПОЛЬЗОВАНИЯ И ИХ БЕРЕГОВЫМ ПОЛОСАМ. ГРАНИЦЫ ЗОН ПЛАНИРУЕМОГО РАЗМЕЩЕНИЯ ОБЪЕКТОВ КОММУНАЛЬНО-БЫТОВОГО НАЗНАЧЕНИЯ. ГРАНИЦЫ ЗОН ПЛАНИРУЕМОГО РАЗМЕЩЕНИЯ ОБЪЕКТОВ РЕГИОНАЛЬНОГО ЗНАЧЕНИЯ М 1:2 000, УЧАСТОК ПК 561 - ПК 573

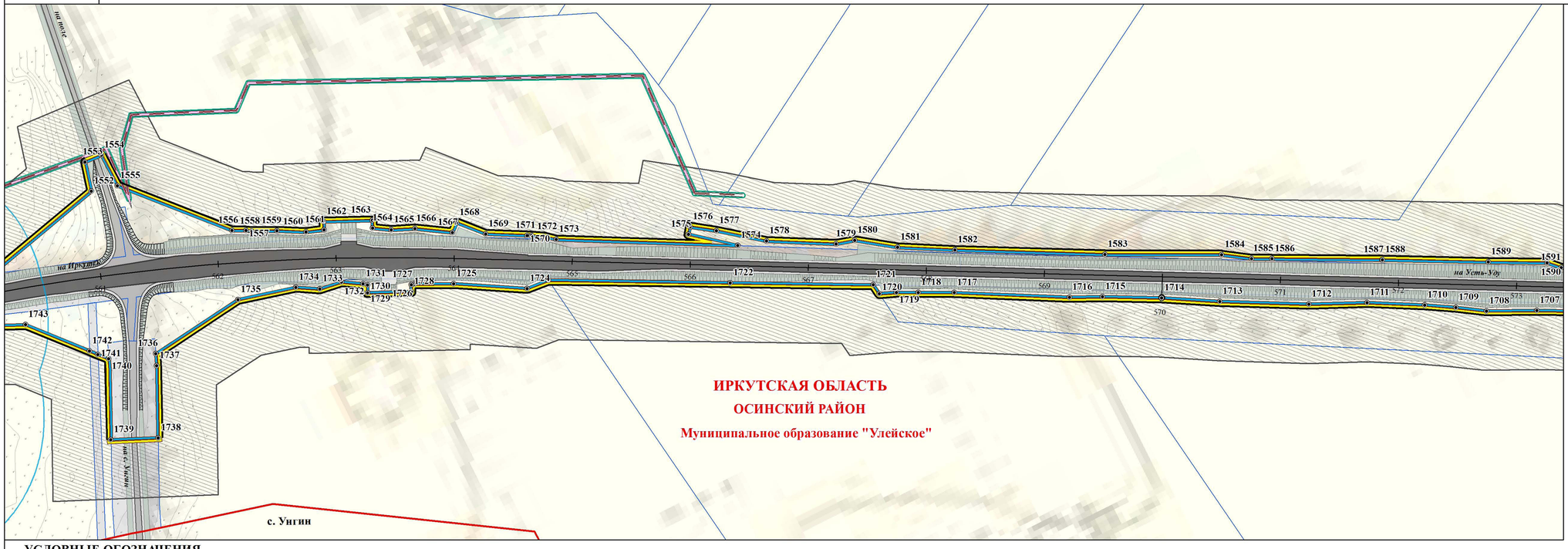

ИРКУТСКАЯ ОБЛАСТЬ

ОСИНСКИЙ РАЙОН

Муниципальное образование "Улейское"

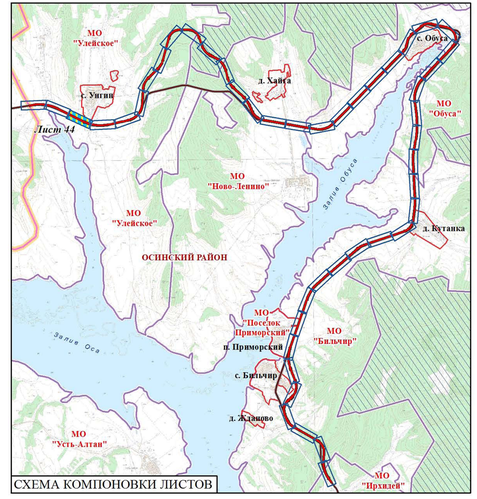

УСЛОВНЫЕ ОБОЗНАЧЕНИЯ

ТЕРРИТОРИАЛЬНОЕ УСТРОЙСТВО
- ГРАНИЦЫ МУНИЦИПАЛЬНЫХ РАЙОНОВ
- ГРАНИЦЫ МУНИЦИПАЛЬНЫХ ОБРАЗОВАНИЙ
- ГРАНИЦЫ НАСЕЛЕННЫХ ПУНКТОВ
- ГРАНИЦЫ МЕЖСЕЛЕННЫХ ТЕРРИТОРИЙ

ОБЪЕКТЫ НЕДВИЖИМОСТИ

ГРАНИЦЫ ЗЕМЕЛЬНЫХ УЧАСТКОВ
- СВЕДЕНИЯ О ЗЕМЕЛЬНЫХ УЧАСТКАХ, ЗАНЕСЕННЫХ В ГОСУДАРСТВЕННЫЙ КАДАСТР НЕДВИЖИМОСТИ

ИСПОЛЬЗОВАНИЕ ТЕРРИТОРИИ

ЖИЛЫЕ ТЕРРИТОРИИ
- ТЕРРИТОРИИ ЗАСТРОЙКИ ИНДИВИДУАЛЬНЫМИ ЖИЛЫМИ ДОМАМИ

ОБЩЕСТВЕННО-ДЕЛОВЫЕ ТЕРРИТОРИИ
- ТЕРРИТОРИИ ДЕЛОВОГО, ОБЩЕСТВЕННОГО И КОММЕРЧЕСКОГО НАЗНАЧЕНИЯ

ТЕРРИТОРИИ РЕКРЕАЦИОННОГО НАЗНАЧЕНИЯ
- ТЕРРИТОРИИ ЛЕСОВ
- ТЕРРИТОРИИ ПРИРОДНОГО ЛАНДШАФТА
- ТЕРРИТОРИИ ВОДНЫХ ОБЪЕКТОВ
- ЗАБОЛОЧЕННЫЕ ТЕРРИТОРИИ

ТЕРРИТОРИИ СЕЛЬСКОХОЗЯЙСТВЕННОГО ИСПОЛЬЗОВАНИЯ
- ТЕРРИТОРИИ СЕЛЬСКОХОЗЯЙСТВЕННЫХ УГОДИЙ
- ПРОЧИЕ ТЕРРИТОРИИ СЕЛЬСКОХОЗЯЙСТВЕННОГО ИСПОЛЬЗОВАНИЯ

ТЕРРИТОРИИ ИНЖЕНЕРНОЙ И ТРАНСПОРТНОЙ ИНФРАСТРУКТУРЫ
- ТЕРРИТОРИИ ОБЪЕКТОВ ТРАНСПОРТНОЙ ИНФРАСТРУКТУРЫ
- ТЕРРИТОРИИ ОБЪЕКТОВ ИНЖЕНЕРНОЙ ИНФРАСТРУКТУРЫ

ТЕРРИТОРИИ СПЕЦИАЛЬНОГО НАЗНАЧЕНИЯ
- ТЕРРИТОРИИ КЛАДБИЩ

ПРОИЗВОДСТВЕННЫЕ ТЕРРИТОРИИ
- ТЕРРИТОРИИ ПРОМЫШЛЕННЫХ ОБЪЕКТОВ IV,V КЛАССА ОПАСНОСТИ

ЛИНИИ РЕГУЛИРОВАНИЯ
- УСТАНАВЛИВАЕМЫЕ КРАСНЫЕ ЛИНИИ
- КОНЦЕВЫЕ И ПОВОРОТНЫЕ ТОЧКИ КРАСНЫХ ЛИНИЙ

ЛИНИИ, ОБОЗНАЧАЮЩИЕ ДОРОГИ, УЛИЦЫ, ПРОЕЗДЫ, ОБЪЕКТЫ ТРАНСПОРТНОЙ ИНФРАСТРУКТУРЫ

АВТОМОБИЛЬНЫЙ ТРАНСПОРТ
- АВТОМОБИЛЬНЫЕ ДОРОГИ РЕГИОНАЛЬНОГО ЗНАЧЕНИЯ
- АВТОМОБИЛЬНЫЕ ДОРОГИ ПРОЧИЕ
- УЛИЧНО-ДОРОЖНАЯ СЕТЬ

ТРАНСПОРТНЫЕ СООРУЖЕНИЯ
- МОСТЫ
- ОБОЧИНА
- НАСЫПЬ

ГРАНИЦЫ ЗОН ПЛАНИРУЕМОГО РАЗМЕЩЕНИЯ ОБЪЕКТОВ КАПИТАЛЬНОГО СТРОИТЕЛЬСТВА
- РЕГИОНАЛЬНОГО ЗНАЧЕНИЯ

ГРАНИЦЫ ЗОН ПЛАНИРУЕМОГО РАЗМЕЩЕНИЯ ОБЪЕКТОВ СОЦИАЛЬНО-КУЛЬТУРНОГО И КОММУНАЛЬНО-БЫТОВОГО СТРОИТЕЛЬСТВА
- ТРАНСПОРТНОЙ ИНФРАСТРУКТУРЫ

ПЛАНИРОВОЧНЫЕ ОГРАНИЧЕНИЯ

ГРАНИЦЫ ЗОН С ОСОБЫМИ УСЛОВИЯМИ ИСПОЛЬЗОВАНИЯ ТЕРРИТОРИИ

ОХРАННЫЕ ЗОНЫ ОБЪЕКТОВ ИНЖЕНЕРНОЙ И ТРАНСПОРТНОЙ ИНФРАСТРУКТУРЫ
- ПРИДОРОЖНЫЕ ПОЛОСЫ АВТОМОБИЛЬНЫХ ДОРОГ
- ОХРАННЫЕ ЗОНЫ ЛИНИЙ СВЯЗИ
- ОХРАННЫЕ ЗОНЫ ЛИНИЙ ЭЛЕКТРОПЕРЕДАЧИ

САНИТАРНО-ЗАЩИТНЫЕ ЗОНЫ И РАЗРЫВЫ
- САНИТАРНО-ЗАЩИТНЫЕ ЗОНЫ РЕКОМЕНДУЕМЫЕ СаН ПиН 2.2.1./2.1.1.1.1200-03 (изм)

ОХРАННЫЕ ЗОНЫ ВОДНЫХ ОБЪЕКТОВ
- ВОДООХРАННЫЕ ЗОНЫ
- ПРИБРЕЖНО-ЗАЩИТНЫЕ ПОЛОСЫ
- БЕРЕГОВЫЕ ПОЛОСЫ

ПОЛЕЗНЫЕ ИСКОПАЕМЫЕ

МЕСТОРОЖДЕНИЯ
- ГЛИНЫ

ОБЪЕКТЫ КАПИТАЛЬНОГО СТРОИТЕЛЬСТВА

СУЩЕСТВ. ПРОЕКТИР.

СОЦИАЛЬНАЯ ИНФРАСТРУКТУРА
- КАФЕ
- МАГАЗИНЫ

ОБЪЕКТЫ ИНЖЕНЕРНОЙ И ТРАСПОРТНОЙ ИНФРАСТРУКТУРЫ

ЭЛЕКТРОСНАБЖЕНИЕ
- ВОЗДУШНЫЕ ЛИНИИ ЭЛЕКТРОПЕРЕДАЧИ, ВЛ-110кВ
- ВОЗДУШНЫЕ ЛИНИИ ЭЛЕКТРОПЕРЕДАЧИ, ВЛ-10кВ
- ВОЗДУШНЫЕ ЛИНИИ ЭЛЕКТРОПЕРЕДАЧИ, ВЛ-0,4кВ

СВЯЗЬ
- ЛИНИИ СВЯЗИ

ТРАНСПОРТ
- АВТОЗАПРАВОЧНЫЕ СТАНЦИИ

ИНЖЕНЕРНАЯ ПОДГОТОВКА ТЕРРИТОРИИ
- ВОДОПРОПУСКНЫЕ ТРУБЫ

САНИТАРНАЯ ОЧИСТКА ТЕРРИТОРИИ
- КЛАДБИЦА

						15-28-ППЛ-ОЧП - карта 1	
						ПРОЕКТ ПЛАНИРОВКИ И ПРОЕКТ МЕЖЕВАНИЯ «РЕКОНСТРУКЦИЯ АВТОМОБИЛЬНОЙ ДОРОГИ ИРКУТСК-ОСА-УСТЬ-УДА НА УЧАСТКЕ КМ 160 – КМ 215 В ОСИНСКОМ РАЙОНЕ, УСТЬ-УДИНСКОМ РАЙОНЕ ИРКУТСКОЙ ОБЛАСТИ» («РЕКОНСТРУКЦИЯ АВТОМОБИЛЬНОЙ ДОРОГИ ИРКУТСК-ОСА-УСТЬ-УДА НА УЧАСТКЕ КМ 160 – КМ 215 В ОСИНСКОМ РАЙОНЕ ИРКУТСКОЙ ОБЛАСТИ»)		
Изм.	Кол.уч.	Лист	№ док.	Подпись	Дата			
ГАП		Хотулева В.А.			12.15	ОСНОВНАЯ ЧАСТЬ ПРОЕКТА, ПОДЛЕЖАЩАЯ УТВЕРЖДЕНИЮ	Стадия	Лист	Листов
Нормоконтр.		Петрова Е.В.			12.15			44	46
						ЧЕРТЕЖ ПЛАНИРОВКИ ТЕРРИТОРИИ. КРАСНЫЕ ЛИНИИ. ЛИНИИ, ОБОЗНАЧАЮЩИЕ ДОРОГИ, УЛИЦЫ, ПРОЕЗДЫ, ЛИНИИ СВЯЗИ, ОБЪЕКТЫ ИНЖЕНЕРНОЙ И ТРАНСПОРТНОЙ ИНФРАСТРУКТУР, ПРОХОДЫ К ВОДНЫМ ОБЪЕКТАМ ОБЩЕГО ПОЛЬЗОВАНИЯ И ИХ БЕРЕГОВЫМ ПОЛОСАМ. ГРАНИЦЫ ЗОН ПЛАНИРУЕМОГО РАЗМЕЩЕНИЯ ОБЪЕКТОВ КОММУНАЛЬНО-БЫТОВОГО НАЗНАЧЕНИЯ. ГРАНИЦЫ ЗОН ПЛАНИРУЕМОГО РАЗМЕЩЕНИЯ ОБЪЕКТОВ РЕГИОНАЛЬНОГО ЗНАЧЕНИЯ М 1:2 000. УЧАСТОК ПК 561 - ПК 573	ООО Градостроительная мастерская "Линия"		

ПРОЕКТ ПЛАНИРОВКИ И ПРОЕКТ МЕЖЕВАНИЯ РЕКОНСТРУКЦИЯ АВТОМОБИЛЬНОЙ ДОРОГИ ИРКУТСК-ОСА-УСТЬ-УДА НА УЧАСТКЕ КМ 160 – КМ 215 В ОСИНСКОМ РАЙОНЕ, УСТЬ-УДИНСКОМ РАЙОНЕ ИРКУТСКОЙ ОБЛАСТИ» («РЕКОНСТРУКЦИЯ АВТОМОБИЛЬНОЙ ДОРОГИ ИРКУТСК-ОСА-УСТЬ-УДА НА УЧАСТКЕ КМ 160 – КМ 215 В ОСИНСКОМ РАЙОНЕ ИРКУТСКОЙ ОБЛАСТИ»)

ЧЕРТЕЖ ПЛАНИРОВКИ ТЕРРИТОРИИ. КРАСНЫЕ ЛИНИИ. ЛИНИИ, ОБОЗНАЧАЮЩИЕ ДОРОГИ, УЛИЦЫ, ПРОЕЗДЫ, ЛИНИИ СВЯЗИ, ОБЪЕКТЫ ИНЖЕНЕРНОЙ И ТРАНСПОРТНОЙ ИНФРАСТРУКТУР, ПРОХОДЫ К ВОДНЫМ ОБЪЕКТАМ ОБЩЕГО ПОЛЬЗОВАНИЯ И ИХ БЕРЕГОВЫМ ПОЛОСАМ. ГРАНИЦЫ ЗОН ПЛАНИРУЕМОГО РАЗМЕЩЕНИЯ ОБЪЕКТОВ КОММУНАЛЬНО-БЫТОВОГО НАЗНАЧЕНИЯ. ГРАНИЦЫ ЗОН ПЛАНИРУЕМОГО РАЗМЕЩЕНИЯ ОБЪЕКТОВ РЕГИОНАЛЬНОГО ЗНАЧЕНИЯ М 1:2 000, УЧАСТОК ПК 573 - ПК 586

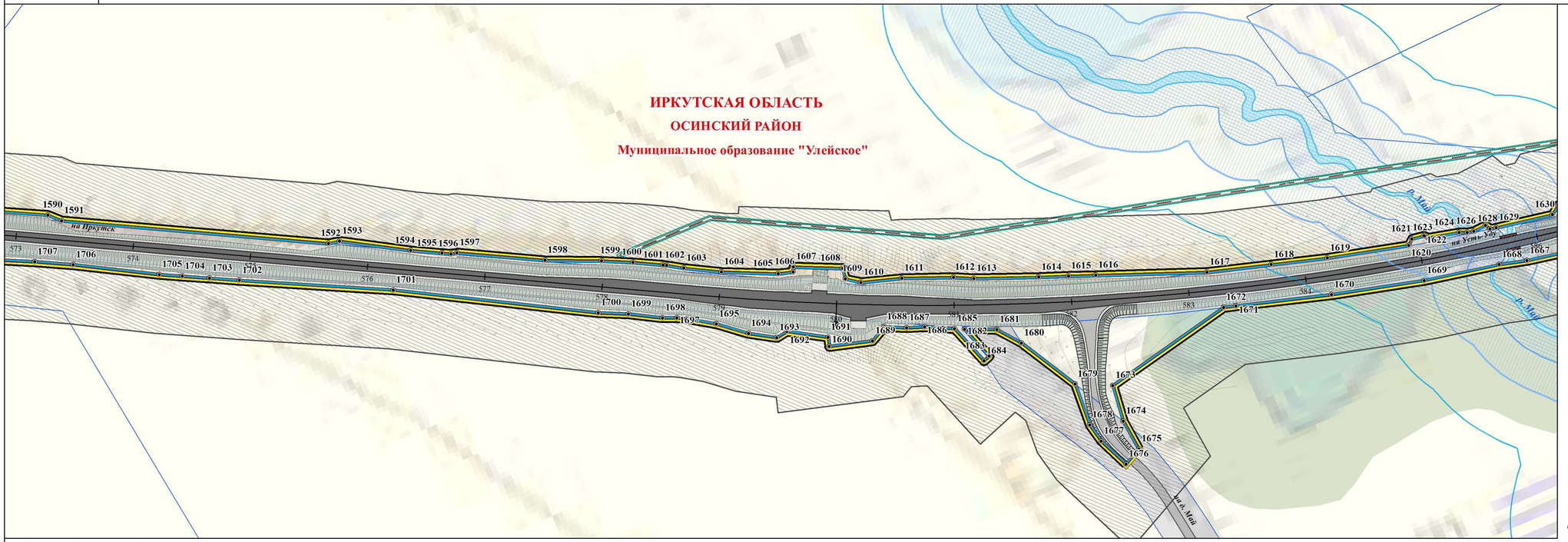

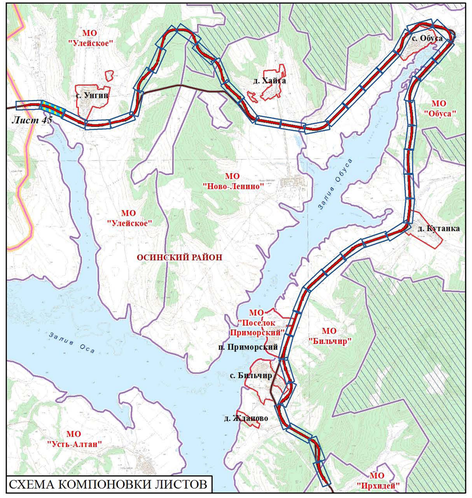

УСЛОВНЫЕ ОБОЗНАЧЕНИЯ

ТЕРРИТОРИАЛЬНОЕ УСТРОЙСТВО
- ГРАНИЦЫ МУНИЦИПАЛЬНЫХ РАЙОНОВ
- ГРАНИЦЫ МУНИЦИПАЛЬНЫХ ОБРАЗОВАНИЙ
- ГРАНИЦЫ НАСЕЛЕННЫХ ПУНКТОВ
- ГРАНИЦЫ МЕЖСЕЛЕННЫХ ТЕРРИТОРИЙ

ОБЪЕКТЫ НЕДВИЖИМОСТИ

ГРАНИЦЫ ЗЕМЕЛЬНЫХ УЧАСТКОВ
- СВЕДЕНИЯ О ЗЕМЕЛЬНЫХ УЧАСТКАХ, ЗАНЕСЕННЫХ В ГОСУДАРСТВЕННЫЙ КАДАСТР НЕДВИЖИМОСТИ

ИСПОЛЬЗОВАНИЕ ТЕРРИТОРИИ

ЖИЛЫЕ ТЕРРИТОРИИ
- ТЕРРИТОРИИ ЗАСТРОЙКИ ИНДИВИДУАЛЬНЫМИ ЖИЛЫМИ ДОМАМИ

ОБЩЕСТВЕННО-ДЕЛОВЫЕ ТЕРРИТОРИИ
- ТЕРРИТОРИИ ДЕЛОВОГО, ОБЩЕСТВЕННОГО И КОММЕРЧЕСКОГО НАЗНАЧЕНИЯ

ТЕРРИТОРИИ РЕКРЕАЦИОННОГО НАЗНАЧЕНИЯ
- ТЕРРИТОРИИ ЛЕСОВ
- ТЕРРИТОРИИ ПРИРОДНОГО ЛАНДШАФТА
- ТЕРРИТОРИИ ВОДНЫХ ОБЪЕКТОВ
- ЗАБОЛОЧЕННЫЕ ТЕРРИТОРИИ

ТЕРРИТОРИИ СЕЛЬСКОХОЗЯЙСТВЕННОГО ИСПОЛЬЗОВАНИЯ
- ТЕРРИТОРИИ СЕЛЬСКОХОЗЯЙСТВЕННЫХ УГОДИЙ
- ПРОЧИЕ ТЕРРИТОРИИ СЕЛЬСКОХОЗЯЙСТВЕННОГО ИСПОЛЬЗОВАНИЯ

ТЕРРИТОРИИ ИНЖЕНЕРНОЙ И ТРАНСПОРТНОЙ ИНФРАСТРУКТУРЫ
- ТЕРРИТОРИИ ОБЪЕКТОВ ТРАНСПОРТНОЙ ИНФРАСТРУКТУРЫ
- ТЕРРИТОРИИ ОБЪЕКТОВ ИНЖЕНЕРНОЙ ИНФРАСТРУКТУРЫ

ТЕРРИТОРИИ СПЕЦИАЛЬНОГО НАЗНАЧЕНИЯ
- ТЕРРИТОРИИ КЛАДБИЩ

ПРОИЗВОДСТВЕННЫЕ ТЕРРИТОРИИ
- ТЕРРИТОРИИ ПРОМЫШЛЕННЫХ ОБЪЕКТОВ IV,V КЛАССА ОПАСНОСТИ

ЛИНИИ РЕГУЛИРОВАНИЯ
- УСТАНАВЛИВАЕМЫЕ КРАСНЫЕ ЛИНИИ
- КОНЦЕВЫЕ И ПОВОРОТНЫЕ ТОЧКИ КРАСНЫХ ЛИНИЙ

ЛИНИИ, ОБОЗНАЧАЮЩИЕ ДОРОГИ, УЛИЦЫ, ПРОЕЗДЫ, ОБЪЕКТЫ ТРАНСПОРТНОЙ ИНФРАСТРУКТУРЫ

АВТОМОБИЛЬНЫЙ ТРАНСПОРТ
- АВТОМОБИЛЬНЫЕ ДОРОГИ РЕГИОНАЛЬНОГО ЗНАЧЕНИЯ
- АВТОМОБИЛЬНЫЕ ДОРОГИ ПРОЧИЕ
- УЛИЧНО-ДОРОЖНАЯ СЕТЬ

ТРАНСПОРТНЫЕ СООРУЖЕНИЯ
- МОСТЫ
- ОБОЧИНА
- НАСЫПЬ

ГРАНИЦЫ ЗОН ПЛАНИРУЕМОГО РАЗМЕЩЕНИЯ ОБЪЕКТОВ КАПИТАЛЬНОГО СТРОИТЕЛЬСТВА
- РЕГИОНАЛЬНОГО ЗНАЧЕНИЯ

ГРАНИЦЫ ЗОН ПЛАНИРУЕМОГО РАЗМЕЩЕНИЯ ОБЪЕКТОВ СОЦИАЛЬНО-КУЛЬТУРНОГО И КОММУНАЛЬНО-БЫТОВОГО СТРОИТЕЛЬСТВА
- ТРАНСПОРТНОЙ ИНФРАСТРУКТУРЫ

ПЛАНИРОВОЧНЫЕ ОГРАНИЧЕНИЯ

ГРАНИЦЫ ЗОН С ОСОБЫМИ УСЛОВИЯМИ ИСПОЛЬЗОВАНИЯ ТЕРРИТОРИИ

ОХРАННЫЕ ЗОНЫ ОБЪЕКТОВ ИНЖЕНЕРНОЙ И ТРАНСПОРТНОЙ ИНФРАСТРУКТУРЫ
- ПРИДОРОЖНЫЕ ПОЛОСЫ АВТОМОБИЛЬНЫХ ДОРОГ
- ОХРАННЫЕ ЗОНЫ ЛИНИЙ СВЯЗИ
- ОХРАННЫЕ ЗОНЫ ЛИНИЙ ЭЛЕКТРОПЕРЕДАЧИ

САНИТАРНО-ЗАЩИТНЫЕ ЗОНЫ И РАЗРЫВЫ
- САНИТАРНО-ЗАЩИТНЫЕ ЗОНЫ РЕКОМЕНДУЕМЫЕ СаН ПиН 2.2.1./2.1.1.1200-03 (изм)

ОХРАННЫЕ ЗОНЫ ВОДНЫХ ОБЪЕКТОВ
- ВОДООХРАННЫЕ ЗОНЫ
- ПРИБРЕЖНО-ЗАЩИТНЫЕ ПОЛОСЫ
- БЕРЕГОВЫЕ ПОЛОСЫ

ПОЛЕЗНЫЕ ИСКОПАЕМЫЕ

МЕСТОРОЖДЕНИЯ
- ГЛИНЫ

ОБЪЕКТЫ КАПИТАЛЬНОГО СТРОИТЕЛЬСТВА

СУЩЕСТВ. ПРОЕКТИР.

СОЦИАЛЬНАЯ ИНФРАСТРУКТУРА
- КАФЕ
- МАГАЗИНЫ

ОБЪЕКТЫ ИНЖЕНЕРНОЙ И ТРАСПОРТНОЙ ИНФРАСТРУКТУРЫ

ЭЛЕКТРОСНАБЖЕНИЕ
- ВОЗДУШНЫЕ ЛИНИИ ЭЛЕКТРОПЕРЕДАЧИ, ВЛ-110кВ
- ВОЗДУШНЫЕ ЛИНИИ ЭЛЕКТРОПЕРЕДАЧИ, ВЛ-10кВ
- ВОЗДУШНЫЕ ЛИНИИ ЭЛЕКТРОПЕРЕДАЧИ, ВЛ-0,4кВ

СВЯЗЬ
- ЛИНИИ СВЯЗИ

ТРАНСПОРТ
- АВТОЗАПРАВОЧНЫЕ СТАНЦИИ

ИНЖЕНЕРНАЯ ПОДГОТОВКА ТЕРРИТОРИИ
- ВОДОПРОПУСКНЫЕ ТРУБЫ

САНИТАРНАЯ ОЧИСТКА ТЕРРИТОРИИ
- КЛАДБИЩА

						15-28-ППЛ-ОЧП - карта 1	
						ПРОЕКТ ПЛАНИРОВКИ И ПРОЕКТ МЕЖЕВАНИЯ «РЕКОНСТРУКЦИЯ АВТОМОБИЛЬНОЙ ДОРОГИ ИРКУТСК-ОСА-УСТЬ-УДА НА УЧАСТКЕ КМ 160 – КМ 215 В ОСИНСКОМ РАЙОНЕ, УСТЬ-УДИНСКОМ РАЙОНЕ ИРКУТСКОЙ ОБЛАСТИ» («РЕКОНСТРУКЦИЯ АВТОМОБИЛЬНОЙ ДОРОГИ ИРКУТСК-ОСА-УСТЬ-УДА НА УЧАСТКЕ КМ 160 – КМ 215 В ОСИНСКОМ РАЙОНЕ ИРКУТСКОЙ ОБЛАСТИ»)		
Изм.	Кол.уч.	Лист	№ док.	Подпись	Дата		
ГАП		Хотулева В.А.			12.15	ОСНОВНАЯ ЧАСТЬ ПРОЕКТА, ПОДЛЕЖАЩАЯ УТВЕРЖДЕНИЮ	Стадия: — / Лист: 45 / Листов: 46
Нормоконтр.		Петрова Е.В.			12.15		
						ЧЕРТЕЖ ПЛАНИРОВКИ ТЕРРИТОРИИ. КРАСНЫЕ ЛИНИИ. ЛИНИИ, ОБОЗНАЧАЮЩИЕ ДОРОГИ, УЛИЦЫ, ПРОЕЗДЫ, ЛИНИИ СВЯЗИ, ОБЪЕКТЫ ИНЖЕНЕРНОЙ И ТРАНСПОРТНОЙ ИНФРАСТРУКТУР, ПРОХОДЫ К ВОДНЫМ ОБЪЕКТАМ ОБЩЕГО ПОЛЬЗОВАНИЯ И ИХ БЕРЕГОВЫМ ПОЛОСАМ. ГРАНИЦЫ ЗОН ПЛАНИРУЕМОГО РАЗМЕЩЕНИЯ ОБЪЕКТОВ КОММУНАЛЬНО-БЫТОВОГО НАЗНАЧЕНИЯ. ГРАНИЦЫ ЗОН ПЛАНИРУЕМОГО РАЗМЕЩЕНИЯ ОБЪЕКТОВ РЕГИОНАЛЬНОГО ЗНАЧЕНИЯ М 1:2 000, УЧАСТОК ПК 573 - ПК 586	ООО Градостроительная мастерская "Линия"	

N

ПРОЕКТ ПЛАНИРОВКИ И ПРОЕКТ МЕЖЕВАНИЯ РЕКОНСТРУКЦИЯ АВТОМОБИЛЬНОЙ ДОРОГИ ИРКУТСК-ОСА-УСТЬ-УДА НА УЧАСТКЕ КМ 160 – КМ 215 В ОСИНСКОМ РАЙОНЕ, УСТЬ-УДИНСКОМ РАЙОНЕ ИРКУТСКОЙ ОБЛАСТИ» («РЕКОНСТРУКЦИЯ АВТОМОБИЛЬНОЙ ДОРОГИ ИРКУТСК-ОСА-УСТЬ-УДА НА УЧАСТКЕ КМ 160 – КМ 215 В ОСИНСКОМ РАЙОНЕ ИРКУТСКОЙ ОБЛАСТИ»)

ЧЕРТЕЖ ПЛАНИРОВКИ ТЕРРИТОРИИ. КРАСНЫЕ ЛИНИИ. ЛИНИИ, ОБОЗНАЧАЮЩИЕ ДОРОГИ, УЛИЦЫ, ПРОЕЗДЫ, ЛИНИИ СВЯЗИ, ОБЪЕКТЫ ИНЖЕНЕРНОЙ И ТРАНСПОРТНОЙ ИНФРАСТРУКТУР, ПРОХОДЫ К ВОДНЫМ ОБЪЕКТАМ ОБЩЕГО ПОЛЬЗОВАНИЯ И ИХ БЕРЕГОВЫМ ПОЛОСАМ. ГРАНИЦЫ ЗОН ПЛАНИРУЕМОГО РАЗМЕЩЕНИЯ ОБЪЕКТОВ КОММУНАЛЬНО-БЫТОВОГО НАЗНАЧЕНИЯ. ГРАНИЦЫ ЗОН ПЛАНИРУЕМОГО РАЗМЕЩЕНИЯ ОБЪЕКТОВ РЕГИОНАЛЬНОГО ЗНАЧЕНИЯ М 1:2 000, УЧАСТОК ПК 586 - ПК 594

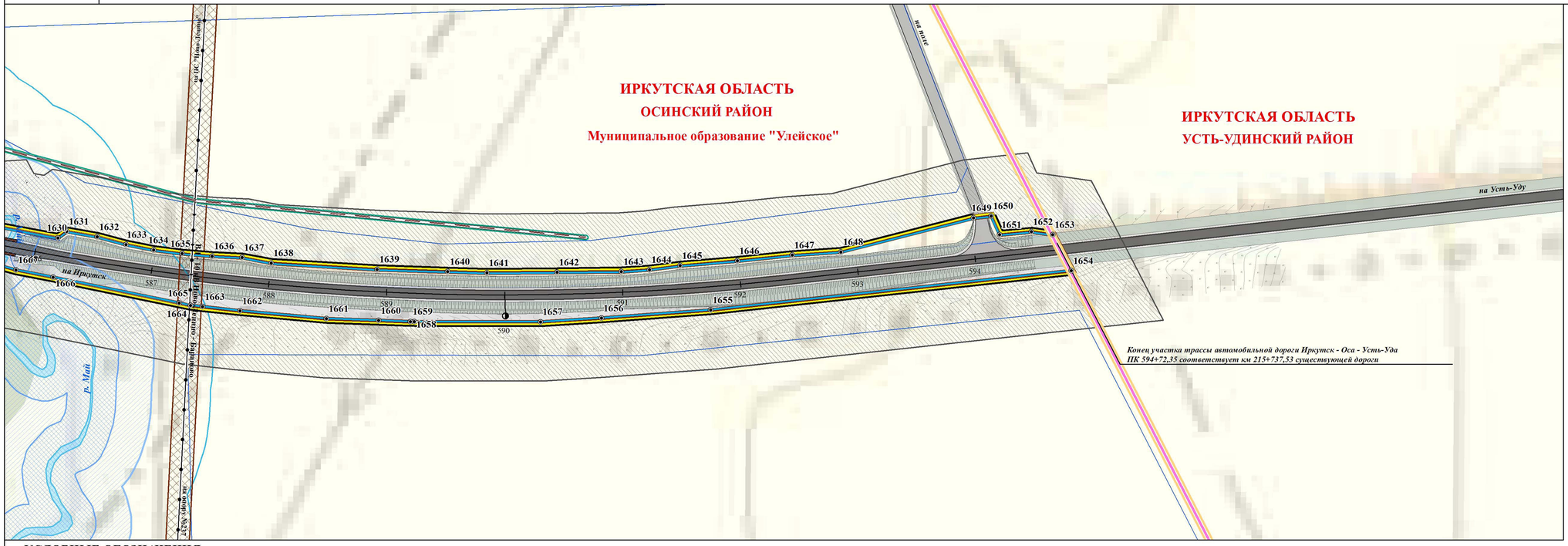

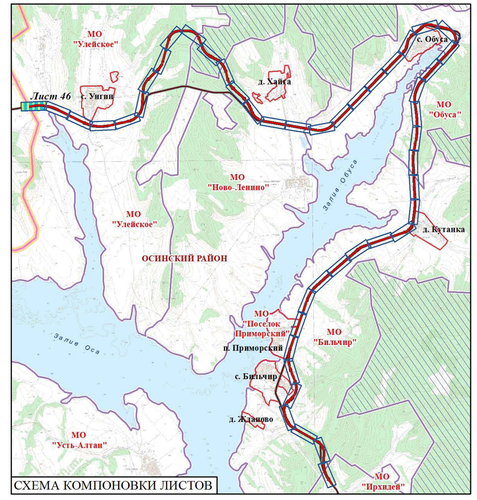

УСЛОВНЫЕ ОБОЗНАЧЕНИЯ

ТЕРРИТОРИАЛЬНОЕ УСТРОЙСТВО
- ГРАНИЦЫ МУНИЦИПАЛЬНЫХ РАЙОНОВ
- ГРАНИЦЫ МУНИЦИПАЛЬНЫХ ОБРАЗОВАНИЙ
- ГРАНИЦЫ НАСЕЛЕННЫХ ПУНКТОВ
- ГРАНИЦЫ МЕЖСЕЛЕННЫХ ТЕРРИТОРИЙ

ОБЪЕКТЫ НЕДВИЖИМОСТИ

ГРАНИЦЫ ЗЕМЕЛЬНЫХ УЧАСТКОВ
- СВЕДЕНИЯ О ЗЕМЕЛЬНЫХ УЧАСТКАХ, ЗАНЕСЕННЫХ В ГОСУДАРСТВЕННЫЙ КАДАСТР НЕДВИЖИМОСТИ

ИСПОЛЬЗОВАНИЕ ТЕРРИТОРИИ

ЖИЛЫЕ ТЕРРИТОРИИ
- ТЕРРИТОРИИ ЗАСТРОЙКИ ИНДИВИДУАЛЬНЫМИ ЖИЛЫМИ ДОМАМИ

ОБЩЕСТВЕННО-ДЕЛОВЫЕ ТЕРРИТОРИИ
- ТЕРРИТОРИИ ДЕЛОВОГО, ОБЩЕСТВЕННОГО И КОММЕРЧЕСКОГО НАЗНАЧЕНИЯ

ТЕРРИТОРИИ РЕКРЕАЦИОННОГО НАЗНАЧЕНИЯ
- ТЕРРИТОРИИ ЛЕСОВ
- ТЕРРИТОРИИ ПРИРОДНОГО ЛАНДШАФТА
- ТЕРРИТОРИИ ВОДНЫХ ОБЪЕКТОВ
- ЗАБОЛОЧЕННЫЕ ТЕРРИТОРИИ

ТЕРРИТОРИИ СЕЛЬСКОХОЗЯЙСТВЕННОГО ИСПОЛЬЗОВАНИЯ
- ТЕРРИТОРИИ СЕЛЬСКОХОЗЯЙСТВЕННЫХ УГОДИЙ
- ПРОЧИЕ ТЕРРИТОРИИ СЕЛЬСКОХОЗЯЙСТВЕННОГО ИСПОЛЬЗОВАНИЯ

ТЕРРИТОРИИ ИНЖЕНЕРНОЙ И ТРАНСПОРТНОЙ ИНФРАСТРУКТУРЫ
- ТЕРРИТОРИИ ОБЪЕКТОВ ТРАНСПОРТНОЙ ИНФРАСТРУКТУРЫ
- ТЕРРИТОРИИ ОБЪЕКТОВ ИНЖЕНЕРНОЙ ИНФРАСТРУКТУРЫ

ТЕРРИТОРИИ СПЕЦИАЛЬНОГО НАЗНАЧЕНИЯ
- ТЕРРИТОРИИ КЛАДБИЩ

ПРОИЗВОДСТВЕННЫЕ ТЕРРИТОРИИ
- ТЕРРИТОРИИ ПРОМЫШЛЕННЫХ ОБЪЕКТОВ IV,V КЛАССА ОПАСНОСТИ

ЛИНИИ РЕГУЛИРОВАНИЯ
- УСТАНАВЛИВАЕМЫЕ КРАСНЫЕ ЛИНИИ
- КОНЦЕВЫЕ И ПОВОРОТНЫЕ ТОЧКИ КРАСНЫХ ЛИНИЙ

ЛИНИИ, ОБОЗНАЧАЮЩИЕ ДОРОГИ, УЛИЦЫ, ПРОЕЗДЫ, ОБЪЕКТЫ ТРАНСПОРТНОЙ ИНФРАСТРУКТУРЫ

АВТОМОБИЛЬНЫЙ ТРАНСПОРТ
- АВТОМОБИЛЬНЫЕ ДОРОГИ РЕГИОНАЛЬНОГО ЗНАЧЕНИЯ
- АВТОМОБИЛЬНЫЕ ДОРОГИ ПРОЧИЕ
- УЛИЧНО-ДОРОЖНАЯ СЕТЬ

ТРАНСПОРТНЫЕ СООРУЖЕНИЯ
- МОСТЫ
- ОБОЧИНА
- НАСЫПЬ

ГРАНИЦЫ ЗОН ПЛАНИРУЕМОГО РАЗМЕЩЕНИЯ ОБЪЕКТОВ КАПИТАЛЬНОГО СТРОИТЕЛЬСТВА
- РЕГИОНАЛЬНОГО ЗНАЧЕНИЯ

ГРАНИЦЫ ЗОН ПЛАНИРУЕМОГО РАЗМЕЩЕНИЯ ОБЪЕКТОВ СОЦИАЛЬНО-КУЛЬТУРНОГО И КОММУНАЛЬНО-БЫТОВОГО СТРОИТЕЛЬСТВА
- ТРАНСПОРТНОЙ ИНФРАСТРУКТУРЫ

ПЛАНИРОВОЧНЫЕ ОГРАНИЧЕНИЯ

ГРАНИЦЫ ЗОН С ОСОБЫМИ УСЛОВИЯМИ ИСПОЛЬЗОВАНИЯ ТЕРРИТОРИИ

ОХРАННЫЕ ЗОНЫ ОБЪЕКТОВ ИНЖЕНЕРНОЙ И ТРАНСПОРТНОЙ ИНФРАСТРУКТУРЫ
- ПРИДОРОЖНЫЕ ПОЛОСЫ АВТОМОБИЛЬНЫХ ДОРОГ
- ОХРАННЫЕ ЗОНЫ ЛИНИЙ СВЯЗИ
- ОХРАННЫЕ ЗОНЫ ЛИНИЙ ЭЛЕКТРОПЕРЕДАЧИ

САНИТАРНО-ЗАЩИТНЫЕ ЗОНЫ И РАЗРЫВЫ
- САНИТАРНО-ЗАЩИТНЫЕ ЗОНЫ РЕКОМЕНДУЕМЫЕ СаН ПиН 2.2.1./2.1.1.1200-03 (изм)

ОХРАННЫЕ ЗОНЫ ВОДНЫХ ОБЪЕКТОВ
- ВОДООХРАННЫЕ ЗОНЫ
- ПРИБРЕЖНО-ЗАЩИТНЫЕ ПОЛОСЫ
- БЕРЕГОВЫЕ ПОЛОСЫ

ПОЛЕЗНЫЕ ИСКОПАЕМЫЕ

МЕСТОРОЖДЕНИЯ
- ГЛИНЫ

ОБЪЕКТЫ КАПИТАЛЬНОГО СТРОИТЕЛЬСТВА

СУЩЕСТВ. ПРОЕКТИР.

СОЦИАЛЬНАЯ ИНФРАСТРУКТУРА
- КАФЕ
- МАГАЗИНЫ

ОБЪЕКТЫ ИНЖЕНЕРНОЙ И ТРАСПОРТНОЙ ИНФРАСТРУКТУРЫ

ЭЛЕКТРОСНАБЖЕНИЕ
- ВОЗДУШНЫЕ ЛИНИИ ЭЛЕКТРОПЕРЕДАЧИ, ВЛ-110кВ
- ВОЗДУШНЫЕ ЛИНИИ ЭЛЕКТРОПЕРЕДАЧИ, ВЛ-10кВ
- ВОЗДУШНЫЕ ЛИНИИ ЭЛЕКТРОПЕРЕДАЧИ, ВЛ-0,4кВ

СВЯЗЬ
- ЛИНИИ СВЯЗИ

ТРАНСПОРТ
- АВТОЗАПРАВОЧНЫЕ СТАНЦИИ

ИНЖЕНЕРНАЯ ПОДГОТОВКА ТЕРРИТОРИИ
- ВОДОПРОПУСКНЫЕ ТРУБЫ

САНИТАРНАЯ ОЧИСТКА ТЕРРИТОРИИ
- КЛАДБИЦА

Изм.	Кол.уч.	Лист	№ док.	Подпись	Дата	15-28-ППЛ-ОЧП - карта 1			
						ПРОЕКТ ПЛАНИРОВКИ И ПРОЕКТ МЕЖЕВАНИЯ «РЕКОНСТРУКЦИЯ АВТОМОБИЛЬНОЙ ДОРОГИ ИРКУТСК-УСТЬ-УДА НА УЧАСТКЕ КМ 160 – КМ 215 В ОСИНСКОМ РАЙОНЕ, УСТЬ-УДИНСКОМ РАЙОНЕ ИРКУТСКОЙ ОБЛАСТИ» («РЕКОНСТРУКЦИЯ АВТОМОБИЛЬНОЙ ДОРОГИ ИРКУТСК-ОСА-УСТЬ-УДА НА УЧАСТКЕ КМ 160 – КМ 215 В ОСИНСКОМ РАЙОНЕ ИРКУТСКОЙ ОБЛАСТИ»)			
ГАП		Хотулева В.А.			12.15	ОСНОВНАЯ ЧАСТЬ ПРОЕКТА, ПОДЛЕЖАЩАЯ УТВЕРЖДЕНИЮ	Стадия	Лист	Листов
Нормоконтр.		Петрова Е.В.			12.15			46	46
						ЧЕРТЕЖ ПЛАНИРОВКИ ТЕРРИТОРИИ. КРАСНЫЕ ЛИНИИ. ЛИНИИ, ОБОЗНАЧАЮЩИЕ ДОРОГИ, УЛИЦЫ, ПРОЕЗДЫ, ЛИНИИ СВЯЗИ, ОБЪЕКТЫ ИНЖЕНЕРНОЙ И ТРАНСПОРТНОЙ ИНФРАСТРУКТУР, ПРОХОДЫ К ВОДНЫМ ОБЪЕКТАМ ОБЩЕГО ПОЛЬЗОВАНИЯ И ИХ БЕРЕГОВЫМ ПОЛОСАМ. ГРАНИЦЫ ЗОН ПЛАНИРУЕМОГО РАЗМЕЩЕНИЯ ОБЪЕКТОВ КОММУНАЛЬНО-БЫТОВОГО НАЗНАЧЕНИЯ. ГРАНИЦЫ ЗОН ПЛАНИРУЕМОГО РАЗМЕЩЕНИЯ ОБЪЕКТОВ РЕГИОНАЛЬНОГО ЗНАЧЕНИЯ М 1:2 000, УЧАСТОК ПК 586 - ПК 594	ООО Градостроительная мастерская "Линия"		

УТВЕРЖДЕН
постановлением Правительства
Иркутской области
от «20» сентября 2016 года № 590-пп

ПРОЕКТ МЕЖЕВАНИЯ ТЕРРИТОРИИ ДЛЯ РАЗМЕЩЕНИЯ ЛИНЕЙНОГО ОБЪЕКТА РЕГИОНАЛЬНОГО ЗНАЧЕНИЯ «РЕКОНСТРУКЦИЯ АВТОМОБИЛЬНОЙ ДОРОГИ ИРКУТСК-ОСА-УСТЬ-УДА НА УЧАСТКЕ КМ 160- КМ 215 В ОСИНСКОМ РАЙОНЕ, УСТЬ-УДИНСКОМ РАЙОНЕ ИРКУТСКОЙ ОБЛАСТИ» («РЕКОНСТРУКЦИЯ АВТОМОБИЛЬНОЙ ДОРОГИ ИРКУТСК-ОСА-УСТЬ-УДА НА УЧАСТКЕ КМ 160- КМ 215 В ОСИНСКОМ РАЙОНЕ ИРКУТСКОЙ ОБЛАСТИ»)

ДОКУМЕНТАЦИЯ ПО ПЛАНИРОВКЕ ТЕРРИТОРИИ

15-28-ПМ

2016

ООО «ГипродорНИИ»
ИНН 3810043537/КПП 381101001/ОГРН 1063810029436
664007, Иркутск г, ул.Горная, д. 24, оф.432
тел.: (3952)48-89-73; www.giprodor.ru

Линия
градостроительная мастерская

ПРОЕКТ МЕЖЕВАНИЯ ТЕРРИТОРИИ ДЛЯ РАЗМЕЩЕНИЯ ЛИНЕЙНОГО ОБЪЕКТА РЕГИОНАЛЬНОГО ЗНАЧЕНИЯ «РЕКОНСТРУКЦИЯ АВТОМОБИЛЬНОЙ ДОРОГИ ИРКУТСК-ОСА-УСТЬ-УДА НА УЧАСТКЕ КМ 160- КМ 215 В ОСИНСКОМ РАЙОНЕ, УСТЬ-УДИНСКОМ РАЙОНЕ ИРКУТСКОЙ ОБЛАСТИ» («РЕКОНСТРУКЦИЯ АВТОМОБИЛЬНОЙ ДОРОГИ ИРКУТСК-ОСА-УСТЬ-УДА НА УЧАСТКЕ КМ 160- КМ 215 В ОСИНСКОМ РАЙОНЕ ИРКУТСКОЙ ОБЛАСТИ»)

ДОКУМЕНТАЦИЯ ПО ПЛАНИРОВКЕ ТЕРРИТОРИИ

15-28-ПМ

2016

Содержание

Состав документации **2**

Раздел 1 Текстовые материалы **3**

1.1 Пояснительная записка 3
1.2 Приложения к пояснительной записке .....
Таблица 1. Перечень земельных участков, формируемых (образуемых, изменяемых) для размещения объекта капитального строительства 6
Таблица 2. Перечень земельных участков, формируемых (образуемых, изменяемых) на период реконструкции объекта капитального строительства 9
Таблица 3. Перечень земельных участков, формируемых (образуемых, изменяемых) для размещения объекта капитального строительства из земельных участков, занятыми автомобильными дорогами областного значения и находяхихся на праве постоянного бессрочного пользования ОГКУ «Дирекция по строительству и эксплуатации автомобильных дорог Иркутской области» 13
Таблица 4. Каталог координат земельных участков, формируемых для размещения объекта 15
Таблица 5. Каталог координат земельных участков, формируемых на период реконструкции объекта 48
Таблица 6. Перечень земельных участков, формируемых (образуемых) для последующего изъятия 67

Состав документации

Номер тома	Обозначение	Наименование	Примечание
		Проект межевания территории	
		Материалы проекта в текстовой форме	
1	15-28-ПМ	Пояснительная записка	
		Таблица 1. Перечень земельных участков, формируемых (образуемых, изменяемых) для размещения объекта капитального строительства	
		Таблица 2. Перечень земельных участков, формируемых (образуемых, изменяемых) на период реконструкции объекта капитального строительства	
		Таблица 3. Перечень земельных участков, формируемых (образуемых, изменяемых) для размещения объекта капитального строительства из земельных участков, занятыми автомобильными дорогами областного значения и находяхихся на праве постоянного бессрочного пользования ОГКУ «Дирекция по строительству и эксплуатации автомобильных дорог Иркутской области»	
		Таблица 4. Каталог координат земельных участков, формируемых для размещения объекта	
		Таблица 5. Каталог координат земельных участков, формируемых на период реконструкции объекта	
		Таблица 6. Перечень земельных участков, формируемых (образуемых) для последующего изъятия	
		Материалы проекта в графической форме	
	15-28-ПМ	Чертеж межевания территории	М 1:2 000 (46 листов)
		Материалы проекта (передаваемые заказчику на электронных носителях)	
	15-28-ПМ	CD и DVD– диск - чертежи и схемы – в формате, совместимом с Autocad, Mapinfo, Panorama; - текстовые материалы, расчеты, графики – в форматах, совместимых с Microsoft Office; - прочие графические материалы – в форматах jpg, tiff, pdf.	2 экз.

1.1 ПОЯСНИТЕЛЬНАЯ ЗАПИСКА

Проект межевания территории выполнен в соответствии с проектной документацией объекта: «Реконструкции автомобильной дороги Иркутск – Оса – Усть-Уда на участке км 160 – км 215 в Осинском районе, Усть-Удинском районе Иркутской области» («Реконструкции автомобильной дороги Иркутск – Оса – Усть-Уда на участке км 160 – км 215 в Осинском районе Иркутской области») на основании задания ОГКУ «Дирекция по строительству и эксплуатации автомобильных дорог Иркутской области».

Основанием для разработки проектов является Распоряжение Правительства Иркутской области от 3 декабря 2015 года № 688-рп «О внесении изменений в распоряжение Правительства Иркутской области от 8 мая 2015 года № 241-рп».

Автомобильная дорога Иркутск – Оса – Усть-Уда является дорогой регионального (областного) значения. Дорога связывает территории Усть-Удинского, Осинского, Боханского, Иркутского районов с Областным центром.

Участок проектирования км 160 – км 215 автодороги расположен в границах Осинского района и пересекает территории муниципальных образований: «Ирхидей», «Бильчир», «Приморский», «Обуса», «Ново-Ленино» и «Улейское».

Для территорий указанных муниципальных образований разработаны генеральные планы и правила землепользования и застройки.

Земельный участок, занятый существующей автодорогой Иркутск – Оса – Усть-Уда в Осинском районе, стоит на государственном кадастровом учете объектов недвижимости как ранее учтенный участок с кадастровым номером 85:05:000000:105, составляющий единое землепользование, включающее в себя несколько участков.

Субъектом права собственности на земельный участок является Иркутская область на основании свидетельства о Государственной регистрации права № 38 АД 258028 от 22 июня 2010 года). Право постоянного бессрочного пользования зарегистрировано на ОГУ «Дирекция по строительству и эксплуатации автомобильных дорог» (в настоящий момент - ОГКУ «Дирекция по строительству и эксплуатации автомобильных дорог Иркутской области») на основании свидетельства о Государственной регистрации права № 38 АД 338295 от 18 января 2011 года.

В проекте определено, что для размещения автомобильной дороги при ее реконструкции будет задействована полоса отвода существующей автодороги, а также дополнительные земельные участки, подлежащие изъятию.

Общая площадь занимаемых земель по объекту составит 425,9289 га, из них:

- в постоянное бессрочное пользование (для размещения полосы отвода автодороги) – 331,3903 га, из них подлежит отводу 164,3407 га, не подлежит отводу (существующая автодорога) – 167,0496 га;

- во временное пользование (для размещения временных объектов на период реконструкции объекта) – 94,5386 га.

Площади земельных участков определены в соответствии с проектными решениями по объекту. Проектом предусмотрено 5 этапов реконструкции автодороги, проводимых в разное время. При определении границ и площади подлежащих формированию земельных участков учтены границы этапов реконструкции объекта.

Сведения о составе и собственности изымаемых земельных участков получены из Государственного кадастра недвижимости. При определении местоположения и площади земельных участков, подлежащих изъятию, учтены схемы территориального планирования Осинского района, генеральные планы поселений.

Подлежат изъятию земельные участки следующих категорий и форм собственности:

1. Земли лесного фонда Осинского лесничества (Обусинское участковое лесничество, Приморское участковое лесничество, защитные и эксплуатационные леса).

2. Земли сельскохозяйственного назначения, собственность на которые не разграничена (находятся в распоряжении МО «Бильчир», МО «Обуса», МО «Ново-Ленино», МО «Улейское», МО «Ирхидей».

3. Земли сельскохозяйственного назначения, находящиеся в частной собственности.

4. Земли населенных пунктов (с.Обуса, с.Приморский, с.Кутанка).

В соответствии со ст. 11.3 Земельного кодекса РФ образование земельных участков для реконструкции линейного объекта регионального значения автомобильной дороги Иркутск – Оса – Усть-Уда осуществляется в соответствии с утвержденным проектом межевания территории.

В соответствии со статьей 36 Градостроительного кодекса РФ на земельные участки, предназначенные для размещения линейных объектов (автомобильная дорога, линия электропередач), действие градостроительных регламентов не распространяются.

Вид разрешенного использования образуемых земельных участков устанавливается в соответствии с классификатором видов разрешенного использования утвержденным Приказом Минэкономразвития России от 01.09.2014г. № 540.

Для земельных участков, предназначенных для размещения автомобильных дорог и конструктивных элементов вне населенных пунктов устанавливаемый вид разрешенного использования земельных участков – автомобильный транспорт, для автомобильных дорог в границах населенных пунктов – общее пользование территории, на участках, предназначенных для размещения и переустройства линий электропередач – энергетика, для переустройства линий связи – связь, для размещение временных площадок для складирования, АБЗ - склады. Разрешенное использование участков, образуемых из земель лесного фонда, определяется в соответствии с Лесным кодексом РФ, статья 45 (для всех объектов, предусмотренных проектом) – для строительства, реконструкции, эксплуатации линейных объектов. При формировании частей земельных участков, находящихся в собственности, для размещение объектов на период реконструкции, разрешенное использование не устанавливается.

Перечень земельных участков, формируемых (образуемых, изменяемых) для размещения объекта и земельных участков и их частей, формируемых на период реконструкции, представлен в приложении к пояснительной записке в соответствующих таблицах. Также в приложении содержатся каталоги координат формируемых земельных участков (в системе координат МСК-38) с обозначением условного кадастрового номера земельного участка.

Для исключения занятия земель на момент реализации проекта необходимо выполнить резервирование земель на основании пункта 3 статьи 70.1 Земельного кодекса РФ,

Границы и наименования земельных участков, границы существующих земельных участков, устанавливаемые красные линии и прочие данные отображены на чертеже проекта межевания территории М 1:2000. Перечень участков, подлежащих формированию, представлен в ведомости (с указанием площади).

Красные линии установлены в проекте планировке территории. Координаты красных линий в системе координат МСК 38 представлены в разделе «Основная часть проекта».

Таблица 1. Перечень земельных участков, формируемых (образуемых, изменяемых) для размещения объекта капитального строительства

1 этап реконструкции объекта

№	Условный кадастровый номер участка	Площадь, кв.м.	Устанавливаемый вид разрешенного использования	Категория земель	Правообладатель (пользователь) исходного земельного участка/ вид права
1	85:05:000000:ЗУ1	**726**	автомобильный транспорт	земли сельскохозяйственного назначения	МО "Ирхидей"/ неразграниченная собственность
2	85:05:000000:ЗУ2	**326257**	автомобильный транспорт	земли сельскохозяйственного назначения	МО "Бильчир"/ неразграниченная собственность
3	85:05:000000:ЗУ3	**3069**	общее пользование территории	земли населенных пунктов	МО "Поселок Приморский"/ неразграниченная собственность
4	85:05:080201:ЗУ1	**1**	энергетика	земли населенных пунктов	МО "Поселок Приморский"/ неразграниченная собственность
5	85:05:000000:920:ЗУ1	**934**	общее пользование территории	земли населенных пунктов	МО "Поселок Приморский"/ неразграниченная собственность
6	85:05:000000:887:ЗУ1	**243**	общее пользование территории	земли населенных пунктов	МО "Поселок Приморский"/ неразграниченная собственность
7	85:05:000000:928:ЗУ1	**3488**	общее пользование территории	земли населенных пунктов	МО "Поселок Приморский"/ неразграниченная собственность
8	85:05:000000:921:ЗУ1	**1713**	общее пользование территории	земли населенных пунктов	МО "Поселок Приморский"/ неразграниченная собственность
9	85:05:080202:34:ЗУ1	**1504**	автомобильный транспорт	земли сельскохозяйственного назначения	физическое лицо/ собственность
10	85:05:000000:ЗУ4	**64911**	для строительства, реконструкции, эксплуатации линейных объектов	земли лесного фонда	РФ (Осинское лесничество)/ федеральная собственность
11	85:05:000000:901	**5720**	для строительства, реконструкции, эксплуатации линейных объектов	земли лесного фонда	РФ (Осинское лесничество)/ федеральная собственность

2 этап реконструкции объекта

№	Условный кадастровый номер участка	Площадь, кв.м.	Устанавливаемый вид разрешенного использования	Категория земель	Правообладатель (пользователь) исходного земельного участка/ вид права
12	85:05:000000:ЗУ5	**66279**	автомобильный транспорт	земли сельскохозяйственного назначения	МО "Бильчир"/ неразграниченная собственность

13	85:05:000000:ЗУ6	**4174**	земли общего пользования	земли населенных пунктов	МО "Бильчир"/ неразграниченная собственность
14	85:05:000000:ЗУ7	**85805**	автомобильный транспорт	земли сельскохозяйственного назначения	МО "Обуса"/ неразграниченная собственность
15	85:05:070401:30:ЗУ1	**1382**	автомобильный транспорт	земли сельскохозяйственного назначения	физическое лицо/ собственность
16	85:05:070401:31:ЗУ1	**646**	автомобильный транспорт	земли сельскохозяйственного назначения	физическое лицо/ собственность
17	85:05:090405:73:ЗУ1	**3918**	автомобильный транспорт	земли сельскохозяйственного назначения	физическое лицо/ собственность
18	85:05:090405:67:ЗУ1	**1064**	автомобильный транспорт	земли сельскохозяйственного назначения	физическое лицо/ собственность
19	85:05:090404:105:ЗУ1	**1320**	автомобильный транспорт	земли сельскохозяйственного назначения	физическое лицо/ собственность
20	85:05:070301:429:ЗУ1	**98**	автомобильный транспорт	земли населенных пунктов	МО "Бильчир"/ неразграниченная собственность
21	85:05:070301:433:ЗУ1	**1359**	автомобильный транспорт	земли населенных пунктов	МО "Бильчир"/ неразграниченная собственность
22	85:05:070401:ЗУ1	**1**	энергетика	земли сельскохозяйственного назначения	МО "Бильчир"/ неразграниченная собственность
23	85:05:090405:ЗУ1	**1082**	для строительства, реконструкции, эксплуатации линейных объектов	земли лесного фонда	РФ (Осинское лесничество)/ федеральная собственность
24	85:05:000000:80:ЗУ1	**23**	автомобильный транспорт	земли промышленности	ОАО "ИЭСК"/ собственность

3 этап реконструкции объекта

№	Условный кадастровый номер участка	Площадь, кв.м.	Устанавливаемый вид разрешенного использования	Категория земель	Правообладатель исходного земельного участка
25	85:05:000000:ЗУ8	**192102**	автомобильный транспорт	земли сельскохозяйственного назначения	МО "Обуса"/ неразграниченная собственность
26	85:05:000000:ЗУ9	**11013**	общее пользование территории	земли населенных пунктов	МО "Обуса"/ неразграниченная собственность
27	85:05:000000:ЗУ10	**24819**	автомобильный транспорт	земли сельскохозяйственного назначения	МО "Ново-Ленино"/ неразграниченная собственность
28	85:05:000000:ЗУ11	**2**	энергетика	земли сельскохозяйственного назначения	МО "Ново-Ленино"/ неразграниченная собственность
29	85:05:000000:80:ЗУ2	**14**	автомобильный транспорт	земли промышленности	ОАО "ИЭСК"/ собственность
30	85:05:000000:352:ЗУ1	**50**	автомобильный транспорт	земли промышленности	МО "Осинский район"/ собственность (ОАО "ИЭСК"/ аренда)
31	85:05:090401:40:ЗУ1	**207**	автомобильный транспорт	земли сельскохозяйственного назначения	физическое лицо/ собственность
32	85:05:090401:51:ЗУ1	**179**	автомобильный транспорт	земли сельскохозяйственного назначения	физическое лицо/ собственность

33	85:05:120301:44:ЗУ1	**1354**	автомобильный транспорт	земли сельскохозяйственного назначения	физическое лицо/ собственность
34	85:05:0000000:815:ЗУ1	**1118**	автомобильный транспорт	земли сельскохозяйственного назначения	физическое лицо/ собственность
35	85:05:000000:ЗУ12	**10736**	для строительства, реконструкции, эксплуатации линейных объектов	земли лесного фонда	РФ (Осинское лесничество)/ федеральная собственность
36	85:05:000000:901	**910**	для строительства, реконструкции, эксплуатации линейных объектов	земли лесного фонда	РФ (Осинское лесничество)/ федеральная собственность

4 этап реконструкции объекта

№	Условный кадастровый номер участка	Площадь, кв.м.	Устанавливаемый вид разрешенного использования	Категория земель	Правообладатель исходного земельного участка
37	85:05:000000:ЗУ13	**41745**	автомобильный транспорт	земли сельскохозяйственного назначения	МО "Ново-Ленино"/ неразграниченная собственность
38	85:05:000000:ЗУ14	**27000**	автомобильный транспорт	земли сельскохозяйственного назначения	МО "Улейское"/ неразграниченная собственность
39	85:05:100704:40:ЗУ1	**3900**	автомобильный транспорт	земли сельскохозяйственного назначения	МО "Улейское"/ собственность (физическое лицо/ аренда)
40	85:05:000000:71:ЗУ1	**1**	автомобильный транспорт	земли промышленности	МО "Осинский район"/ собственность (ОАО "ИЭСК"/ аренда)
41	85:05:120301:65:ЗУ1	**53**	автомобильный транспорт	земли сельскохозяйственного назначения	физическое лицо/ собственность
42	85:05:120301:55:ЗУ1	**10844**	автомобильный транспорт	земли сельскохозяйственного назначения	физическое лицо/ собственность
43	85:05:100703:57:ЗУ1	**12284**	автомобильный транспорт	земли сельскохозяйственного назначения	физическое лицо/ собственность
44	85:05:000000:ЗУ15	**602820**	для строительства, реконструкции, эксплуатации линейных объектов	земли лесного фонда	РФ (Осинское лесничество)/ федеральная собственность
45	85:05:000000:901	**62756**	для строительства, реконструкции, эксплуатации линейных объектов	земли лесного фонда	РФ (Осинское лесничество)/ федеральная собственность

5 этап реконструкции объекта

№	Условный кадастровый номер участка	Площадь, кв.м.	Устанавливаемый вид разрешенного использования	Категория земель	Правообладатель исходного земельного участка
46	85:05:000000:ЗУ16	**63486**	автомобильный транспорт	земли сельскохозяйственного назначения	МО "Улейское"/ неразграниченная собственность
47	85:05:000000:930:ЗУ1	**297**	автомобильный транспорт	земли промышленности	МО "Осинский район"/ собственность

Приложение к пояснительной записке

Таблица 2. Перечень земельных участков, формируемых (образуемых, изменяемых) на период реконструкции объекта капитального строительства

1 этап реконструкции объекта

№	Условный кадастровый номер участка (части участка)	Площадь, кв.м.	Устанавливаемый вид разрешенного использования	Категория земель	Правообладатель (пользователь) исходного земельного участка/ вид права
48	85:05:060301:ЗУ1	**3048**	связь	земли сельскохозяйственного назначения	МО "Ирхидей"/ неразграниченная собственность
49	85:05:000000:ЗУ17	**47661**	связь	земли сельскохозяйственного назначения	МО "Бильчир"/ неразграниченная собственность
50	85:05:000000:ЗУ18	**108956**	автомобильный транспорт	земли сельскохозяйственного назначения	МО "Бильчир"/ неразграниченная собственность
51	85:05:000000:ЗУ19	**13377**	энергетика	земли сельскохозяйственного назначения	МО "Бильчир"/ неразграниченная собственность
52	85:05:000000:921:ЗУ2	**1322**	энергетика	земли населенных пунктов	МО "Поселок Приморский"/ неразграниченная собственность
53	85:05:080201:ЗУ2	**743**	энергетика	земли населенных пунктов	МО "Поселок Приморский"/ неразграниченная собственность
54	85:05:120301:ЗУ1	**6129**	автомобильный транспорт	земли сельскохозяйственного назначения	МО "Ново-Ленино"/ неразграниченная сосбвенность
55	85:05:000000:ЗУ20	**45537**	для строительства, реконструкции, эксплуатации линейных объектов	земли лесного фонда	РФ (Осинское лесничество)/ федеральная собственность

2 этап реконструкции объекта

№	Условный кадастровый номер участка (части участка)	Площадь, кв.м.	Устанавливаемый вид разрешенного использования	Категория земель	Правообладатель (пользователь) исходного земельного участка/ вид права
56	85:05:000000:ЗУ21	**33814**	автомобильный транспорт	земли сельскохозяйственного назначения	МО "Бильчир"/ неразграниченная собственность
57	85:05:000000:ЗУ22	**17022**	связь	земли сельскохозяйственного назначения	МО "Бильчир"/ неразграниченная собственность
58	85:05:000000:ЗУ23	**1030**	энергетика	земли сельскохозяйственного назначения	МО "Бильчир"/ неразграниченная собственность
59	85:05:070301:ЗУ1	**430**	энергетика	земли населенных пунктов	МО "Бильчир"/ неразграниченная собственность
60	85:05:070301:ЗУ2	**1749**	автомобильный транспорт	земли населенных пунктов	МО "Бильчир"/ неразграниченная собственность

61	85:05:000000:ЗУ24	**20179**	связь	земли сельскохозяйственного назначения	МО "Обуса"/ неразграниченная собственность
62	85:05:000000:ЗУ25	**35489**	автомобильный транспорт	земли сельскохозяйственного назначения	МО "Обуса"/ неразграниченная собственность
63	85:05:000000:ЗУ26	**7392**	энергетика	земли сельскохозяйственного назначения	МО "Обуса"/ неразграниченная собственность
64	85:05:120302:ЗУ1	**69989**	склады	земли сельскохозяйственного назначения	МО "Ново-Ленино"/ неразграниченная сосбвенность
65	85:05:070401:30/чзу1	**1740**	-	земли сельскохозяйственного назначения	физическое лицо/ собственность
66	85:05:070401:31/чзу1	**3283**	-	земли сельскохозяйственного назначения	физическое лицо/ собственность
67	85:05:070401:34/чзу1	**736**	-	земли сельскохозяйственного назначения	физическое лицо/ собственность
68	85:05:090404:104/чзу1	**2949**	-	земли сельскохозяйственного назначения	физическое лицо/ собственность
69	85:05:090405:73/чзу1	**10780**	-	земли сельскохозяйственного назначения	физическое лицо/ собственность
70	85:05:090405:60/чзу1	**3326**	-	земли сельскохозяйственного назначения	физическое лицо/ собственность
71	85:05:090405:67/чзу1	**2784**	-	земли сельскохозяйственного назначения	физическое лицо/ собственность
72	85:05:090404:105/чзу1	**6069**	-	земли сельскохозяйственного назначения	физическое лицо/ собственность

3 этап реконструкции объекта

№	Условный кадастровый номер участка (части участка)	Площадь, кв.м.	Устанавливаемый вид разрешенного использования	Категория земель	Правообладатель (пользователь) исходного земельного участка/ вид права
73	85:05:000000:ЗУ27	**79140**	автомобильный транспорт	земли сельскохозяйственного назначения	МО "Обуса"/ неразграниченная собственность
74	85:05:000000:ЗУ28	**26797**	энергетика	земли сельскохозяйственного назначения	МО "Обуса"/ неразграниченная собственность
75	85:05:000000:ЗУ29	**38234**	связь	земли сельскохозяйственного назначения	МО "Обуса"/ неразграниченная собственность
76	85:05:000000:ЗУ30	**19727**	связь	земли населенных пунктов	МО "Обуса"/ неразграниченная собственность
77	85:05:090403:ЗУ1	**50682**	склады	земли сельскохозяйственного назначения	МО "Обуса"/ неразграниченная собственность
78	85:05:000000:ЗУ31	**8720**	автомобильный транспорт	земли сельскохозяйственного назначения	МО "Ново-Ленино"/ неразграниченная сосбвенность

79	85:05:000000:ЗУ32	**3670**	энергетика	земли сельскохозяйственного назначения	МО "Ново-Ленино"/ неразграниченная сосбвенность
80	85:05:000000:ЗУ33	**2412**	для строительства, реконструкции, эксплуатации линейных объектов	земли лесного фонда	РФ (Осинское лесничество)/ федеральная собственность
81	85:05:090405:71/чзу1	**1505**	-	земли населенных пунктов	физическое лицо/ собственность
82	85:05:090401:28/чзу1	**627**	-	земли сельскохозяйственного назначения	физическое лицо/ собственность
83	85:05:090401:29/чзу1	**416**	-	земли сельскохозяйственного назначения	физическое лицо/ собственность
84	85:05:090401:40/чзу1	**647**	-	земли сельскохозяйственного назначения	физическое лицо/ собственность
85	85:05:090401:51/чзу1	**4990**	-	земли сельскохозяйственного назначения	физическое лицо/ собственность
86	85:05:090401:44/чзу1	**80**	-	земли сельскохозяйственного назначения	физическое лицо/ собственность
87	85:05:090401:49/чзу1	**590**	-	земли сельскохозяйственного назначения	физическое лицо/ собственность
88	85:05:090401:58/чзу1	**516**	-	земли сельскохозяйственного назначения	физическое лицо/ собственность

4 этап реконструкции объекта

№	**Условный кадастровый номер участка (части участка)**	**Площадь, кв.м.**	**Устанавливаемый вид разрешенного использования**	**Категория земель**	**Правообладатель (пользователь) исходного земельного участка/ вид права**
89	85:05:100703:ЗУ1	**2329**	энергетика	земли сельскохозяйственного назначения	МО "Улейское"/ неразграниченная собственность
90	85:05:000000:ЗУ34	**9707**	автомобильный транспорт	земли сельскохозяйственного назначения	МО "Улейское"/ неразграниченная собственность
91	85:05:100704:ЗУ1	**1400**	связь	земли сельскохозяйственного назначения	МО "Улейское"/ неразграниченная собственность
92	85:05:100703:49/чзу1	**418**	-	земли сельскохозяйственного назначения	МО "Улейское"/ неразграниченная собственность
93	85:05:100703:40/чзу1	**6033**	-	земли сельскохозяйственного назначения	МО "Улейское"/ неразграниченная собственность
94	85:05:000000:ЗУ35	**3897**	для строительства, реконструкции, эксплуатации линейных объектов	земли лесного фонда	РФ (Осинское лесничество)/ федеральная собственность
95	85:05:100701:ЗУ1	**9872**	автомобильный транспорт	земли сельскохозяйственного назначения	МО "Улейское"/ неразграниченная собственность

96	85:05:100704:ЗУ2	**62050**	склады	земли сельскохозяйственного назначения	МО "Улейское"/ неразграниченная собственность

5 этап реконструкции объекта

№	Условный кадастровый номер участка (части участка)	Площадь, кв.м.	Устанавливаемый вид разрешенного использования	Категория земель	Правообладатель (пользователь) исходного земельного участка/ вид права
97	85:05:000000:ЗУ36	**20719**	автомобильный транспорт	земли сельскохозяйственного назначения	МО "Улейское"/ неразграниченная собственность
98	85:05:000000:ЗУ37	**13712**	связь	земли сельскохозяйственного назначения	МО "Улейское"/ неразграниченная собственность
99	85:05:100704:40/чзу1	**1730**	-	земли сельскохозяйственного назначения	МО "Улейское"/ неразграниченная собственность
100	85:05:100704:40/чзу2	**4087**	-	земли сельскохозяйственного назначения	МО "Улейское"/ неразграниченная собственность

Примечание: при формировании части земельного участка разрешеное использование не устанавливается

Таблица 3. Перечень земельных участков, формируемых (образуемых, изменяемых) для размещения объекта капитального строительства из земельных участков, занятыми автомобильными дорогами областного значения и находяхихся на праве постоянного бессрочного пользования ОГКУ «Дирекция по строительству и эксплуатации автомобильных дорог Иркутской области»

1 этап реконструкции объекта

№	Условный кадастровый номер участка (единое землепользование)	Площадь, кв.м.	Существующий вид разрешенного использования исходного участка	Категория земель
1	85:05:060301:87:ЗУ1	**15621**	для размещения и эксплуатации объектов автомобильного транспорта и объектов дорожного хозяйства	земли транспорта
2	85:05:070406:88:ЗУ1	**145327**	для размещения и эксплуатации объектов автомобильного транспорта и объектов дорожного хозяйства	земли транспорта
3	85:05:000000:485	**5156**	для эксплуатации областной автомобильной дороги общего пользования «Подъезд к п. Жданово»	земли транспорта
4	85:05:000000:115:ЗУ1 (85:05:000000:105)	**233477**	под автомобильную дорогу "Иркутск - Оса - Усть-Уда" общего пользования регионального или межмуниципального значения	земли транспорта
5	85:05:000000:484	**7850**	для эксплуатации областной автомобильной дороги общего пользования «Подъезд к п. Приморский»	земли транспорта

2 этап реконструкции объекта

№	Условный кадастровый номер участка	Площадь, кв.м.	Существующий вид разрешенного использования исходного участка	Категория земель
6	85:05:000000:115:ЗУ2 (85:05:000000:105)	311302	под автомобильную дорогу "Иркутск - Оса - Усть-Уда" общего пользования регионального или межмуниципального значения	земли транспорта
7	85:05:090404:77	231132	Для размещения и эксплуатации объектов автомобильного транспорта и объектов дорожного хозяйства	земли транспорта

3 этап реконструкции объекта

№	Условный кадастровый номер участка	Площадь, кв.м.	Существующий вид разрешенного использования исходного участка	Категория земель
8	85:05:000000:489:ЗУ1	695	для эксплуатации областной автомобильной дороги общего пользования «Подъезд к с. Ново-Ленино»	земли транспорта
9	85:05:120301:51:ЗУ1	925	для эксплуатации областной автомобильной дороги общего пользования «Подъезд к д. Хайга»	земли транспорта
10	85:05:090101:690:ЗУ1	351	для эксплуатации областной автомобильной дороги общего пользования «Подъезд к с. Обуса»	земли транспорта
11	85:05:090404:77:ЗУ1	39789	Для размещения и эксплуатации объектов автомобильного транспорта и объектов дорожного хозяйства	земли транспорта
12	85:05:000000:116:ЗУ1 (85:05:000000:105)	359820	под автомобильную дорогу "Иркутск - Оса - Усть-Уда" общего пользования регионального или межмуниципального значения	земли транспорта

13	85:05:120301:48:ЗУ1	80565	Для размещения и эксплуатации объектов автомобильного транспорта и объектов дорожного хозяйства	земли транспорта

4 этап реконструкции объекта

№	Условный кадастровый номер участка	Площадь, кв.м.	Устанавливаемый вид разрешенного использования	Категория земель
14	85:05:100703:36:ЗУ1	60526	Для размещения и эксплуатации объектов автомобильного транспорта и объектов дорожного хозяйства	земли транспорта
15	85:05:120301:48:ЗУ2	8302	Для размещения и эксплуатации объектов автомобильного транспорта и объектов дорожного хозяйства	

5 этап реконструкции объекта

№	Условный кадастровый номер участка	Площадь, кв.м.	Устанавливаемый вид разрешенного использования	Категория земель
16	85:05:000000:480	3334	для эксплуатации областной автомобильной дороги общего пользования «Подъезд к с. Унгин (Улей)»	земли транспорта
17	85:05:000000:494	1526	для эксплуатации областной автомобильной дороги общего пользования «Подъезд к д. Май (Тагай)»	земли транспорта
18	85:05:000000:117:ЗУ1 (85:05:000000:105)	53397	под автомобильную дорогу "Иркутск - Оса - Усть-Уда" общего пользования регионального или межмуниципального значения	земли транспорта
19	85:05:000000:118:ЗУ1 (85:05:000000:105)	26682	под автомобильную дорогу "Иркутск - Оса - Усть-Уда" общего пользования регионального или межмуниципального значения	земли транспорта
20	85:05:100701:43:ЗУ1	29766	Для размещения и эксплуатации объектов автомобильного транспорта и объектов дорожного хозяйства	земли транспорта
21	85:05:100703:36:ЗУ1	54953	Для размещения и эксплуатации объектов автомобильного транспорта и объектов дорожного хозяйства	земли транспорта

Таблица 4. Каталог координат формируемых земельных участков для размещения объекта

1 этап реконструкции объекта

1) 85:05:000000:ЗУ1

X	Y
ЗУ1(1)	
521393.76	3298207.10
521366.16	3298226.20
521363.30	3298225.04
521375.03	3298218.36
521393.76	3298207.10
ЗУ1(1)	
521446.67	3298165.74
521464.57	3298156.44
521458.98	3298161.96
521425.98	3298184.80
521438.24	3298173.06
521446.67	3298165.74
ЗУ1(3)	
521584.56	3298134.66
521573.83	3298139.18
521554.49	3298156.46
521529.11	3298162.06
521541.99	3298146.94
521573.79	3298128.65
521584.56	3298134.66

2) 85:05:000000:ЗУ2

X	Y
ЗУ1(1)	
521850.49	3298001.78
521829.05	3298027.41
521821.16	3298035.03
521817.18	3298046.53
521801.36	3298052.80
521803.26	3298060.14
521781.38	3298061.53
521727.00	3298087.15
521729.92	3298095.94
521710.00	3298102.58
521706.93	3298093.37
521690.72	3298099.63
521624.99	3298117.63
521584.56	3298134.66
521573.79	3298128.65
521623.91	3298099.81
521674.56	3298068.30
521731.44	3298036.88
521735.98	3298034.71
521769.81	3298023.40
521850.49	3298001.78
ЗУ1(2)	
523396.48	3297644.77
523392.52	3297677.80
523376.57	3297735.46
523370.39	3297751.81
523340.12	3297797.62
523295.27	3297853.39
523280.74	3297869.04
523281.95	3297870.06
523314.85	3297853.69
523316.84	3297857.87
523284.09	3297873.72
523243.78	3297907.62
523200.94	3297941.51
523185.59	3297961.10
523172.60	3297976.35
523110.07	3298024.96
522987.07	3298038.91
522936.34	3298059.43
522932.50	3298040.91
522925.60	3298024.20
522917.62	3298009.31
522903.10	3297999.14
522882.05	3297999.87
522860.28	3298008.22
522831.25	3298029.65
522809.87	3298047.39
522771.59	3298043.06
522741.98	3298037.81
522762.47	3298025.94
522793.92	3298005.40
522802.37	3297999.98
522838.70	3297975.39
522855.04	3297959.93
522892.20	3297965.37
522960.53	3297966.75
522965.49	3297953.69
522996.17	3297949.47
523028.36	3297930.48
522960.20	3297927.43
522943.01	3297925.17
522919.15	3297927.70
522918.73	3297924.99
522943.17	3297920.84
522960.67	3297923.38
523028.45	3297925.56
523059.91	3297916.38
523057.12	3297905.35
523086.86	3297896.98
523104.75	3297881.82
523117.53	3297859.29
523133.96	3297858.17
523204.23	3297837.33
523265.20	3297804.03
523316.25	3297756.01
523387.60	3297660.35
523396.48	3297644.77
ЗУ1(3)	
523239.37	3297761.22
523249.25	3297748.06
523267.59	3297721.63
523285.20	3297688.84
523292.78	3297674.16
523300.36	3297655.56
523303.05	3297639.65
523304.98	3297631.84
523325.26	3297608.19
523323.39	3297603.37
523340.22	3297558.27
523343.83	3297559.59
523339.49	3297576.61
523347.28	3297586.66
523352.49	3297572.02
523360.65	3297532.20
523367.74	3297505.73
523372.74	3297500.05
523366.68	3297528.16
523356.73	3297572.28
523376.66	3297550.80
523382.83	3297508.43
523391.16	3297476.80
523398.39	3297467.06
523386.87	3297509.50
523381.25	3297543.45
523392.57	3297526.40
523331.47	3297631.96
523277.74	3297718.18
523239.37	3297761.22
ЗУ1(4)	
523913.94	3296729.23
523918.89	3296736.65
523889.94	3296777.64
523913.94	3296729.23

521819.34	3298009.29
523860.96	3296682.42
523863.63	3296682.54
523876.06	3296689.57
523836.37	3296759.73
523690.20	3297012.24
523796.26	3296812.43
523804.58	3296788.63
523828.02	3296743.86
523853.18	3296700.80
523860.96	3296682.42
ЗУ1(6)	
524138.01	3296348.32
524142.93	3296350.74
524125.10	3296387.96
524113.23	3296410.90
524102.19	3296460.62
524076.18	3296527.75
524034.73	3296597.08
524026.20	3296620.30
524013.98	3296664.86
524009.99	3296664.94
524001.08	3296650.00
523990.72	3296664.67
523974.16	3296677.60
523956.45	3296643.46
523980.30	3296595.34
524113.66	3296383.09
524138.01	3296348.32
ЗУ1(7)	
524129.71	3296264.14
524126.35	3296285.47
524074.74	3296360.11
523945.99	3296565.98
523897.87	3296651.03
523884.97	3296638.82
523877.98	3296634.56
523894.79	3296581.01
523897.18	3296575.20
523887.65	3296570.04
523895.24	3296555.96
523900.23	3296554.01
523909.14	3296537.25
523920.54	3296517.42
523934.59	3296515.89
523957.82	3296469.03
523979.26	3296429.51
523985.03	3296409.31
523989.32	3296400.12
523994.39	3296402.12

523034.20	3297929.77
524022.48	3296371.11
524038.88	3296362.11
524052.90	3296350.07
524067.84	3296342.07
524098.42	3296315.61
524119.03	3296294.22
524124.06	3296280.50
524123.29	3296276.23
524129.71	3296264.14
ЗУ1(8)	
524142.66	3296265.35
524154.05	3296269.35
524141.01	3296281.84
524142.66	3296265.35
ЗУ1(9)	
524201.83	3296040.84
524247.05	3296071.19
524291.84	3296089.10
524336.85	3296098.81
524361.36	3296101.07
524360.63	3296092.27
524397.38	3296088.31
524351.28	3296116.89
524329.52	3296130.38
524307.61	3296143.80
524261.84	3296171.86
524190.39	3296234.57
524163.11	3296260.68
524168.51	3296244.54
524172.00	3296228.75
524178.32	3296219.90
524209.68	3296189.44
524244.44	3296107.39
524218.04	3296072.38
524187.73	3296027.35
524201.83	3296040.84
ЗУ1(10)	
524268.65	3296228.44
524271.35	3296232.18
524251.36	3296247.21
524224.10	3296252.84
524230.03	3296247.64
524249.45	3296244.41
524268.65	3296228.44
ЗУ1(11)	
524777.77	3295921.74
524507.44	3296033.66
524449.05	3296057.61
524421.54	3296066.97

ЗУ1(5)	
524387.81	3296068.38
524436.84	3296056.63
524469.62	3296039.76
524463.89	3296024.82
524472.89	3296021.37
524470.92	3295992.01
524483.50	3296017.31
524488.80	3296031.13
524552.24	3296007.00
524619.84	3295973.08
524708.00	3295945.20
524777.77	3295921.74
ЗУ1(12)	
524506.79	3296072.76
524509.08	3296079.73
524489.13	3296086.28
524487.31	3296080.73
524506.79	3296072.76
ЗУ1(13)	
524838.14	3295938.69
525175.22	3295802.38
525127.86	3295830.85
525113.53	3295850.91
525184.29	3295924.42
525215.11	3295939.50
525289.62	3295981.30
525346.63	3296019.42
525423.17	3296084.56
525437.62	3296100.56
525452.99	3296122.57
525495.23	3296159.08
525524.78	3296180.07
525530.75	3296185.89
525534.46	3296182.72
525548.11	3296198.68
525544.15	3296202.08
525578.42	3296250.75
525606.80	3296278.21
525639.37	3296309.58
525646.55	3296302.21
525661.60	3296316.85
525653.76	3296324.91
525680.88	3296357.47
525721.48	3296385.23
525754.47	3296407.94
525786.08	3296418.91
525814.83	3296432.12
525838.96	3296439.74
525842.17	3296433.29

524007.55	3296383.90
525856.20	3296446.47
525893.35	3296463.32
525920.01	3296473.82
525938.32	3296484.02
525955.51	3296452.26
525939.93	3296447.04
525921.19	3296432.74
525911.59	3296411.52
525913.42	3296393.97
525922.83	3296373.49
525935.42	3296377.89
525941.99	3296406.70
525949.27	3296416.15
525965.51	3296423.36
526030.81	3296446.16
526043.46	3296455.27
526052.32	3296465.71
526059.36	3296481.13
526112.15	3296512.25
526250.59	3296530.30
526315.73	3296521.42
526393.17	3296501.97
526429.86	3296482.64
526466.46	3296426.46
526460.39	3296481.72
526465.02	3296479.90
526480.78	3296466.99
526687.47	3296387.76
526699.77	3296390.54
526744.50	3296370.29
526852.23	3296331.82
526873.25	3296316.33
526968.03	3296283.59
527120.09	3296225.46
527251.18	3296179.95
527300.36	3296166.49
527367.99	3296144.12
527438.73	3296088.96
527416.17	3296019.35
527371.75	3295975.16
527308.25	3295945.68
527311.07	3295938.48
527447.12	3295986.20
527469.50	3296031.42
527476.53	3296084.13
527579.23	3296126.17
527630.62	3296125.26
527672.12	3296089.30
527727.15	3296084.41

524385.80	3296070.03
527789.77	3296106.37
528119.16	3296219.54
528407.06	3296319.93
528285.02	3296280.85
528246.06	3296264.97
528187.04	3296245.10
528151.41	3296236.13
528100.48	3296219.57
528067.98	3296208.10
528043.25	3296205.96
528019.67	3296196.01
527995.32	3296193.48
527929.75	3296203.02
527894.49	3296204.65
527828.16	3296201.34
527826.85	3296210.45
527802.11	3296185.51
527783.45	3296166.83
527768.23	3296146.25
527754.49	3296137.89
527730.77	3296138.43
527707.21	3296147.78
527706.94	3296162.21
527601.73	3296159.30
527576.96	3296162.50
527469.52	3296175.98
527406.17	3296185.31
527313.09	3296204.04
527214.30	3296231.23
527132.23	3296258.69
527042.58	3296293.58
526959.61	3296325.88
526840.82	3296370.36
526826.22	3296373.34
526780.02	3296394.13
526768.48	3296393.21
526722.74	3296410.59
526710.72	3296420.34
526602.28	3296467.65
526532.04	3296495.74
526478.59	3296509.17
526457.28	3296524.15
526488.56	3296513.04
526540.07	3296506.71
526540.37	3296510.44
526489.36	3296518.08
526473.89	3296524.09
526456.85	3296529.53
526456.08	3296535.81

525859.38	3296439.76
526435.19	3296533.61
526428.44	3296530.49
526378.64	3296549.01
526348.72	3296556.70
526291.65	3296566.44
526249.81	3296573.74
526250.55	3296581.91
526231.00	3296582.62
526230.37	3296574.26
526218.02	3296571.21
526194.51	3296575.75
526192.79	3296568.96
526146.68	3296568.49
526076.57	3296594.70
526097.22	3296606.84
526163.37	3296597.61
526247.39	3296600.49
526326.79	3296596.11
526326.87	3296599.76
526247.65	3296605.32
526163.57	3296602.29
526097.43	3296610.89
526070.77	3296596.86
526037.83	3296609.17
526032.38	3296632.37
526031.45	3296660.21
526041.03	3296690.62
526028.86	3296705.20
525995.72	3296679.62
525999.82	3296600.62
525952.31	3296555.04
525906.46	3296542.90
525888.10	3296538.09
525859.18	3296526.47
525846.56	3296521.40
525782.64	3296475.12
525761.66	3296459.17
525742.64	3296441.67
525706.07	3296416.70
525676.77	3296393.31
525651.06	3296370.75
525623.52	3296352.62
525615.59	3296360.25
525601.02	3296345.13
525608.13	3296338.28
525580.60	3296308.87
525550.56	3296276.53
525504.72	3296237.64
525496.83	3296245.42

525482.09	3296230.46
525490.01	3296222.65
525466.42	3296183.53
525414.64	3296142.43
525327.99	3296114.23
525300.97	3296134.38
525268.65	3296158.36
525257.31	3296145.28
525285.61	3296116.67
525306.41	3296095.76
525279.96	3296037.25
525197.24	3295973.91
525137.96	3295951.86
525024.92	3295929.18
524991.25	3295927.77
524974.87	3295935.28
524931.01	3295925.25
524884.17	3295930.44
524838.14	3295938.69
ЗУ1(14)	
529349.46	3296650.51
529533.50	3296715.97
529527.17	3296715.32
529524.47	3296723.08
529497.09	3296715.02
529500.17	3296706.12
529466.71	3296694.44
529425.93	3296681.10
529366.18	3296670.69
529357.95	3296679.34
529315.43	3296685.95
529286.78	3296686.23
529269.71	3296697.41
529265.22	3296712.28
529251.41	3296710.51
529252.12	3296687.16
529256.05	3296675.40
529267.14	3296661.91
529274.91	3296658.13
529255.19	3296634.48
529185.93	3296592.34
529349.46	3296650.51
ЗУ1(15)	
529619.37	3296746.51
529660.03	3296760.97
529671.58	3296765.82
529667.24	3296775.96
529647.94	3296767.69
529650.81	3296760.97
529646.35	3296760.48
529619.37	3296746.51
ЗУ1(16)	
530157.87	3296939.50
530179.39	3296946.35
530165.27	3296963.66
530149.00	3296950.38
530157.87	3296939.50
ЗУ1(17)	
530123.57	3296872.89
530177.14	3296879.00
530197.40	3296886.94
530205.14	3296874.86
530222.47	3296886.72
530216.24	3296895.83
530242.00	3296907.01
530315.79	3296933.75
530332.79	3296939.91
530362.18	3296950.73
530408.58	3296967.82
530476.50	3296964.83
530510.77	3296954.82
530521.46	3296952.02
530529.83	3296963.24
530520.22	3296974.74
530497.92	3296989.35
530543.52	3297022.51
530490.00	3297003.86
530502.93	3296967.73
530488.80	3296962.67
530475.86	3296998.87
530123.57	3296872.89
ЗУ1(18)	
530737.31	3297090.04
530749.69	3297090.29
530830.43	3297121.01
530845.32	3297125.10
530847.42	3297127.09
530815.88	3297117.42
530737.31	3297090.04
ЗУ1(19)	
531038.62	3297186.86
531052.80	3297195.87
531043.66	3297209.44
531035.64	3297204.53
531028.16	3297201.21
531038.62	3297186.86
ЗУ1(20)	
531578.01	3297704.10
531695.40	3297838.25
531690.05	3297839.02
531663.71	3297808.90
531586.07	3297717.45
531578.01	3297704.10
ЗУ1(21)	
531778.74	3297940.94
531782.45	3297937.72
531784.59	3297940.16
531789.60	3297946.08
531785.93	3297949.26
531778.74	3297940.94
ЗУ1(22)	
531818.28	3297905.35
531826.85	3297915.26
531820.96	3297920.35
531812.45	3297910.39
531818.28	3297905.35

3) 85:05:000000:ЗУ3

ЗУ3(1)	
528842.97	3296433.14
528852.63	3296432.81
528871.87	3296439.75
528907.74	3296451.49
528998.22	3296482.16
529008.12	3296488.27
529019.88	3296489.14
529054.64	3296500.73
529058.37	3296508.29
528842.97	3296433.14
ЗУ3(2)	
529128.62	3296532.78
529137.02	3296530.42
529151.16	3296532.39
529160.04	3296535.10
529169.60	3296538.32
529166.90	3296545.91
529128.62	3296532.78
ЗУ3(3)	
529453.49	3296641.29
529500.48	3296655.39
529510.45	3296657.05
529526.48	3296664.04
529555.55	3296672.81
529564.25	3296678.06
529451.03	3296645.46
529433.94	3296639.25
529412.08	3296632.66
529262.79	3296571.15

529399.07	3296627.60
529362.62	3296615.02
529368.55	3296599.05
529453.49	3296641.29
ЗУ3(4)	
529705.13	3296694.22
529706.42	3296694.82
529702.57	3296705.38
529698.00	3296717.23
529690.74	3296714.50
529677.97	3296710.82
529683.31	3296695.93
529697.78	3296698.52
529705.13	3296694.22

4) 85:05:080201:ЗУ1

X	Y
ЗУ1(1)	
529306.18	3296228.21
529306.40	3296228.36
529306.28	3296228.54
529306.06	3296228.40
529306.18	3296228.21
ЗУ1(2)	
529309.34	3296229.97
529309.56	3296230.12
529309.44	3296230.30
529309.22	3296230.16
529309.34	3296229.97
ЗУ1(3)	
529332.00	3296242.51
529332.22	3296242.66
529332.11	3296242.84
529331.88	3296242.70
529332.00	3296242.51
ЗУ1(4)	
529335.16	3296244.26
529335.38	3296244.40
529335.26	3296244.59
529335.04	3296244.44
529335.16	3296244.26
ЗУ1(5)	
529333.63	3296247.51
529333.48	3296247.72
529333.30	3296247.60
529333.45	3296247.38
529333.63	3296247.51
ЗУ1(6)	
529335.10	3296275.05
529335.10	3296275.32
529334.87	3296275.32
529334.87	3296275.05
529335.10	3296275.05

5) 85:05:000000:920:ЗУ1

X	Y
528129.08	3296184.01
528044.36	3296153.57
528051.48	3296150.94
528102.14	3296171.19
528113.04	3296173.31
528122.21	3296162.96
528150.12	3296138.91
528153.88	3296141.55
528129.08	3296184.01

6) 85:05:000000:887:ЗУ1

X	Y
528153.89	3296141.55
528158.18	3296144.10
528133.89	3296185.70
528129.08	3296184.01
528153.89	3296141.55

7) 85:05:000000:928:ЗУ1

X	Y
528158.19	3296144.10
528169.34	3296151.73
528162.39	3296178.75
528165.52	3296188.37
528248.78	3296217.99
528346.70	3296255.75
528468.42	3296299.80
528554.78	3296325.71
528575.79	3296336.94
528584.92	3296333.20
528601.14	3296344.48
528626.53	3296353.42
528648.67	3296365.33
528143.43	3296189.05
528133.89	3296185.70
528158.19	3296144.10

8) 85:05:000000:921:ЗУ1

X	Y
529172.11	3296530.88
529190.65	3296537.91
529190.38	3296550.62
529195.24	3296553.84
529213.42	3296560.55
529315.04	3296589.31
529319.33	3296588.83
529324.87	3296584.30
529327.49	3296574.20
529327.17	3296556.84
529345.18	3296562.81
529330.26	3296603.02
529166.90	3296545.91
529169.60	3296538.32
529172.11	3296530.88

9) 85:05:080202:34:ЗУ1

X	Y
530413.10	3296954.07
530422.86	3296947.73
530443.54	3296939.63
530495.49	3296959.28
530476.50	3296964.83
530408.58	3296967.82
530400.13	3296964.70
530413.10	3296954.07

10) 85:05:080202:ЗУ4

X	Y
ЗУ4(1)	
521541.99	3298146.94
521529.11	3298162.06
521485.51	3298192.72
521489.26	3298199.28
521477.89	3298205.79
521474.26	3298199.44
521439.36	3298225.73
521384.89	3298257.83
521346.22	3298289.63
521201.33	3298386.52
521160.79	3298417.08
521156.17	3298410.45
521451.75	3298203.47
521541.99	3298146.94
ЗУ4(2)	
521363.30	3298225.04
521366.16	3298226.20
521138.04	3298384.09
521135.83	3298380.89
521216.48	3298321.75
521299.04	3298265.20
521363.30	3298225.04
ЗУ4(3)	
522855.03	3297959.93
522838.71	3297975.38

522802.37	3297999.98
522793.92	3298005.40
522762.48	3298025.94
522741.98	3298037.81
522694.53	3298027.26
522491.78	3298002.67
522317.15	3297999.76
522144.30	3297987.00
522048.77	3298000.46
522050.05	3298010.58
522029.22	3298013.22
522027.93	3298003.07
521972.19	3298006.13
521952.97	3298017.26
521817.18	3298046.53
521821.16	3298035.03
522069.34	3297986.78
522192.47	3297978.17
522312.08	3297978.18
522770.66	3298010.25
522779.29	3298004.84
522312.26	3297972.19
522192.26	3297972.19
522068.56	3297980.85
521829.05	3298027.41
521850.49	3298001.78
521936.39	3297974.10
521970.63	3297968.50
522008.23	3297964.27
522023.95	3297967.57
522023.14	3297962.26
522043.90	3297959.11
522045.08	3297966.84
522094.43	3297955.08
522050.11	3297933.48
522051.08	3297931.44
522073.00	3297940.12
522097.22	3297951.21
522105.73	3297943.03
522120.57	3297949.52
522179.06	3297945.50
522212.99	3297944.58
522251.61	3297935.02
522296.86	3297925.51
522473.94	3297965.98
522696.66	3297970.43
522834.21	3297969.40
522837.41	3297957.84
522855.03	3297959.93

ЗУ4(4)	
522809.87	3298047.39
522831.25	3298029.65
522860.28	3298008.22
522882.06	3297999.87
522903.11	3297999.14
522917.62	3298009.31
522925.60	3298024.20
522932.50	3298040.91
522936.34	3298059.43
522930.49	3298061.69
522927.53	3298050.30
522911.93	3298054.28
522880.50	3298038.39
522845.27	3298045.95
522809.87	3298047.39
ЗУ4(5)	
523314.21	3297596.76
523307.70	3297620.81
523304.98	3297631.84
523303.05	3297639.65
523300.36	3297655.56
523292.78	3297674.16
523285.20	3297688.84
523267.59	3297721.63
523249.25	3297748.06
523239.37	3297761.22
523190.97	3297793.89
523173.01	3297799.55
523177.01	3297789.67
523216.23	3297734.40
523275.73	3297664.53
523300.51	3297632.03
523311.21	3297595.94
523314.21	3297596.76
ЗУ4(6)	
523374.91	3297490.28
523372.74	3297500.05
523367.74	3297505.73
523371.49	3297489.51
523374.91	3297490.28
ЗУ4(7)	
523408.07	3297429.61
523402.75	3297451.63
523398.39	3297467.06
523391.16	3297476.80
523397.95	3297450.36
523404.49	3297428.66
523408.07	3297429.61

ЗУ4(8)	
523877.98	3296634.56
523884.97	3296638.82
523897.87	3296651.03
523876.06	3296689.57
523863.63	3296682.54
523860.96	3296682.42
523877.98	3296634.56
ЗУ4(9)	
523956.45	3296643.46
523974.16	3296677.60
523918.89	3296736.65
523913.94	3296729.23
523956.45	3296643.46
ЗУ4(10)	
523957.82	3296469.03
523934.59	3296515.89
523920.54	3296517.42
523957.82	3296469.03
ЗУ4(11)	
527826.85	3296210.45
527810.12	3296208.00
527811.04	3296197.33
527773.13	3296194.26
527793.54	3296207.64
527825.57	3296249.48
527815.68	3296257.60
527782.71	3296216.51
527756.19	3296206.39
527739.32	3296194.47
527737.75	3296175.85
527724.57	3296167.74
527706.94	3296162.21
527707.21	3296147.78
527730.77	3296138.43
527754.49	3296137.89
527768.23	3296146.25
527783.45	3296166.83
527802.11	3296185.51
527826.85	3296210.45
ЗУ4(12)	
530948.38	3297223.70
531003.70	3297251.38
531027.56	3297266.03
531012.69	3297260.03
531009.36	3297266.19
530996.89	3297259.43
531000.01	3297253.68
530950.54	3297226.74
530948.38	3297223.70

внутренний контур	
522779.29	3298004.84
522770.66	3298010.25
522312.08	3297978.18
522192.47	3297978.17
522069.34	3297986.78
521821.16	3298035.03
521829.05	3298027.41

522068.56	3297980.85
522192.26	3297972.19
522312.26	3297972.19

11) 85:05:000000:901

522779.29	3298004.84
522770.66	3298010.25
522312.08	3297978.18

522192.47	3297978.17
522069.34	3297986.78
521821.16	3298035.03
521829.05	3298027.41
522068.56	3297980.85
522192.26	3297972.19
522312.26	3297972.19

2 этап реконструкции объекта

12) 85:05:000000:ЗУ5

X	Y
ЗУ5(1)	
532249.87	3298401.94
532263.17	3298418.19
532253.26	3298426.29
532239.62	3298410.33
532249.87	3298401.94
ЗУ5(2)	
532298.23	3298478.10
532303.24	3298473.92
532315.62	3298498.08
532298.23	3298478.10
ЗУ5(3)	
532317.25	3298499.95
532332.79	3298516.00
532382.78	3298572.19
532397.76	3298592.32
532317.25	3298499.95
ЗУ5(4)	
532520.06	3298732.98
532525.21	3298728.81
532533.50	3298738.34
532528.66	3298742.86
532520.06	3298732.98
ЗУ5(5)	
532771.25	3299021.59
532774.71	3299018.82
532781.53	3299019.63
532796.87	3299041.48
532808.21	3299062.74
532871.97	3299140.60
532951.49	3299233.95
532957.05	3299243.90
532904.79	3299187.95
532792.74	3299046.29
532771.25	3299021.59
ЗУ5(6)	
532992.38	3299281.72
533004.11	3299290.66

533009.89	3299300.47
532992.38	3299281.72
ЗУ5(7)	
533039.15	3299331.80
533056.00	3299344.11
533096.05	3299376.97
533105.08	3299368.13
533119.77	3299383.13
533111.62	3299391.11
533138.28	3299442.07
533100.23	3299397.20
533039.15	3299331.80
ЗУ5(8)	
533173.89	3299567.12
533360.09	3299786.71
533357.75	3299787.63
533341.87	3299771.26
533263.53	3299680.36
533237.38	3299650.03
533212.94	3299618.44
533198.03	3299604.82
533174.45	3299572.29
533173.89	3299567.12
ЗУ5(9)	
533234.75	3299555.83
533251.80	3299572.03
533293.58	3299619.37
533310.45	3299643.78
533382.44	3299726.96
533392.31	3299739.07
533404.55	3299754.73
533415.25	3299768.68
533234.75	3299555.83
ЗУ5(10)	
533620.48	3300112.73
533633.91	3300108.95
533639.60	3300129.16
533628.11	3300132.40
533625.03	3300121.16

533620.48	3300112.73
ЗУ5(11)	
533559.41	3300134.18
533562.35	3300142.78
533565.51	3300154.30
533557.41	3300157.14
533550.47	3300137.32
533559.41	3300134.18
ЗУ5(12)	
533743.18	3300630.56
533756.14	3300664.00
533764.03	3300689.72
533756.33	3300675.33
533746.66	3300679.53
533738.30	3300660.26
533748.56	3300655.81
533743.18	3300630.56
ЗУ5(13)	
533749.56	3300544.94
533783.53	3300609.58
533801.50	3300625.57
533823.59	3300645.22
533872.01	3300610.81
533882.04	3300620.46
533857.08	3300654.68
533844.33	3300676.90
533801.03	3300692.97
533794.49	3300686.98
533780.77	3300649.72
533749.56	3300544.94
ЗУ5(14)	
533837.64	3300690.06
533834.91	3300794.27
533803.44	3300709.22
533804.87	3300702.20
533837.64	3300690.06
ЗУ5(15)	
533818.64	3300862.18
533837.34	3300917.09

533850.06	3300955.12
533840.55	3300937.98
533836.20	3300927.99
533825.14	3300931.04
533819.56	3300910.80
533829.53	3300908.05
533824.68	3300890.02
533818.64	3300862.18
ЗУ5(16)	
533883.02	3300892.35
533901.23	3300890.25
533887.93	3300905.98
533884.28	3300894.91
533883.02	3300892.35
ЗУ5(17)	
533921.37	3301168.23
534098.06	3301696.30
534070.15	3301625.49
534044.50	3301554.94
534010.29	3301460.87
533994.67	3301413.34
533975.50	3301340.57
533936.28	3301221.93
533921.37	3301168.23
ЗУ5(18)	
534361.33	3302311.80
534370.91	3302332.23
534396.97	3302372.92
534427.25	3302412.17
534444.65	3302427.88
534449.17	3302436.99
534472.45	3302427.33
534479.64	3302432.73
534465.71	3302456.24
534477.74	3302462.33
534514.20	3302495.61
534561.10	3302527.42
534563.93	3302522.16
534594.45	3302540.17
534591.22	3302545.37
534654.00	3302576.16
534692.88	3302590.21
534756.36	3302606.20
534663.42	3302612.48
534663.33	3302611.23
534663.10	3302608.15
534662.12	3302606.09
534658.93	3302599.43
534641.90	3302594.05
534623.06	3302597.51

534590.51	3302589.61
534538.98	3302564.49
534516.27	3302551.28
534514.54	3302550.26
534512.98	3302549.02
534483.49	3302525.43
534430.19	3302478.68
534403.67	3302415.60
534376.46	3302354.76
534361.33	3302311.80
ЗУ5(19)	
535225.92	3302679.09
535339.97	3302686.55
535380.30	3302699.73
535469.54	3302711.14
535507.14	3302719.05
535417.29	3302707.73
535307.55	3302691.54
535301.89	3302695.80
535300.75	3302703.93
535277.11	3302700.61
535278.33	3302692.48
535274.13	3302686.79
535225.92	3302679.09
ЗУ5(20)	
535412.06	3302743.35
535514.40	3302756.25
535469.30	3302759.20
535399.98	3302788.93
535412.06	3302743.35
ЗУ5(21)	
535749.50	3302778.18
535802.18	3302777.78
535867.35	3302775.74
535936.51	3302772.72
536007.35	3302768.39
536106.71	3302762.76
536241.89	3302757.37
536304.16	3302751.30
536339.06	3302752.72
536266.60	3302759.45
536141.99	3302770.86
536042.19	3302779.21
535916.87	3302786.42
535811.74	3302784.88
535749.50	3302778.18
ЗУ5(22)	
535556.46	3302725.34
535616.89	3302731.00
535643.18	3302723.91

535716.62	3302730.03
535840.21	3302722.87
535946.88	3302716.68
536092.74	3302711.16
536092.81	3302722.06
536250.49	3302714.08
536444.77	3302704.28
536845.26	3302684.55
536898.69	3302681.93
537043.69	3302673.69
537088.13	3302675.28
537137.86	3302669.89
537212.96	3302665.89
537237.56	3302669.11
537309.64	3302655.02
537400.88	3302605.32
537410.55	3302584.41
537424.15	3302586.76
537425.53	3302603.30
537503.35	3302645.10
537534.54	3302648.17
537529.97	3302656.94
537409.51	3302662.92
537416.51	3302624.79
537406.67	3302622.98
537399.25	3302663.43
536872.15	3302689.55
536443.65	3302710.51
536384.76	3302715.06
536334.20	3302715.86
536104.69	3302727.09
536005.18	3302732.74
535935.14	3302737.03
535866.89	3302740.01
535801.90	3302741.79
535742.25	3302742.30
535678.20	3302738.47
535610.06	3302732.44
535556.46	3302725.34
ЗУ5(23)	
537500.89	3302695.52
537477.19	3302700.54
537373.39	3302749.11
537303.30	3302709.49
537289.66	3302707.89
537388.99	3302702.07
537373.78	3302735.41
537382.88	3302739.56
537400.29	3302701.40
537500.89	3302695.52

13) 85:05:000000:ЗУ6

X	Y
ЗУ6(1)	
534598.34	3302612.21
534599.72	3302612.54
534600.80	3302617.46
534596.47	3302628.95
534594.46	3302624.40
534598.52	3302613.29
534598.34	3302612.21
ЗУ6(2)	
534613.96	3302640.11
534608.56	3302635.76
534613.88	3302621.61
534617.80	3302619.71
534640.33	3302626.88
534616.73	3302636.65
534613.96	3302640.11
ЗУ6(3)	
534854.59	3302665.36
534866.24	3302666.83
534865.79	3302667.85
534849.13	3302687.49
534848.09	3302685.97
534854.59	3302665.36
ЗУ6(4)	
534873.78	3302686.92
534879.95	3302672.84
534885.18	3302670.23
534892.84	3302671.28
534873.78	3302686.92
ЗУ6(5)	
535268.79	3302722.39
535274.47	3302718.20
535275.69	3302710.06
535299.42	3302713.40
535298.28	3302721.54
535302.52	3302727.19
535343.82	3302733.29
535356.24	3302735.12
535358.69	3302751.64
535369.66	3302790.03
535268.79	3302722.39
ЗУ6(6)	
535378.16	3302738.36
535412.06	3302743.35
535399.98	3302788.93
535394.65	3302790.52
535378.16	3302738.36

14) 85:05:000000:ЗУ7

X	Y
ЗУ7(1)	
537534.54	3302648.17
537566.90	3302651.36
537587.19	3302646.68
537600.51	3302645.13
537619.38	3302649.07
537631.03	3302650.26
537636.01	3302640.56
537641.68	3302642.57
537712.01	3302639.48
537758.98	3302638.29
537787.31	3302636.32
537812.25	3302636.08
537833.62	3302640.24
537902.14	3302635.91
537932.63	3302632.24
537987.21	3302629.20
538135.17	3302625.64
538135.93	3302613.46
538148.27	3302613.85
538148.26	3302626.05
538240.01	3302632.72
538323.72	3302641.39
538399.40	3302649.75
538464.38	3302660.35
538486.44	3302659.10
538488.61	3302648.05
538509.22	3302652.09
538507.42	3302661.29
538559.14	3302662.01
538584.51	3302658.30
538577.82	3302678.75
538494.77	3302666.18
538430.22	3302657.04
538397.56	3302652.73
538339.20	3302645.35
538280.23	3302639.75
538211.29	3302635.51
538139.63	3302631.63
538068.04	3302628.13
537814.94	3302642.82
537529.97	3302656.94
537534.54	3302648.17
ЗУ7(2)	
537606.38	3302689.34
537815.89	3302677.07
538069.93	3302662.35
538138.39	3302656.37
538210.14	3302660.26
538278.70	3302664.49
538336.86	3302670.02
538394.44	3302677.32
538368.99	3302682.34
538358.95	3302683.58
538308.18	3302680.76
538238.79	3302671.94
538218.86	3302671.82
538188.79	3302670.33
538167.80	3302667.44
538150.78	3302669.98
538150.68	3302672.06
538080.06	3302679.04
537990.89	3302675.10
537933.37	3302675.84
537861.85	3302685.87
537854.85	3302682.30
537854.24	3302708.31
537776.19	3302727.40
537707.54	3302729.95
537706.62	3302712.43
537679.18	3302697.13
537593.89	3302708.71
537593.59	3302706.58
537632.95	3302699.45
537665.01	3302694.09
537664.35	3302690.95
537642.72	3302691.03
537606.38	3302689.34
ЗУ7(3)	
538415.91	3302680.16
538426.97	3302681.61
538490.32	3302695.80
538567.52	3302710.19
538564.88	3302718.25
538539.62	3302718.84
538499.65	3302715.35
538499.26	3302705.35
538474.11	3302702.72
538457.95	3302695.06
538433.36	3302691.82
538415.91	3302680.16
ЗУ7(4)	
538571.02	3302718.83
538573.23	3302712.06
538656.92	3302730.20
538618.87	3302726.81
538598.94	3302723.93
538578.96	3302719.58

538571.02	3302718.83
ЗУ7(5)	
538586.20	3302653.14
538573.21	3302639.06
538564.61	3302608.04
538583.61	3302604.12
538592.89	3302620.80
538581.58	3302632.08
538586.45	3302633.60
538639.40	3302645.36
538655.01	3302652.93
538668.73	3302668.69
538788.12	3302713.80
538583.52	3302680.62
538595.18	3302645.00
538589.48	3302643.13
538586.20	3302653.14
ЗУ7(6)	
538800.61	3302715.82
538859.74	3302716.07
538884.75	3302722.42
538908.46	3302731.88
538947.89	3302738.61
538950.05	3302728.03
538962.88	3302730.65
538960.66	3302741.54
539015.40	3302762.79
539075.81	3302764.11
539073.61	3302778.54
539070.95	3302780.99
538951.74	3302752.04
538821.22	3302719.17
538800.61	3302715.82
ЗУ7(7)	
538976.35	3302795.11
539078.60	3302809.32
539088.49	3302810.80
539098.39	3302812.23
539161.81	3302821.98
539237.03	3302833.40
539309.99	3302842.81
539370.54	3302851.16
539325.21	3302847.28
539173.69	3302825.28
539172.83	3302827.96
539164.81	3302827.53
539145.12	3302823.70
539125.11	3302822.47
539105.67	3302817.08
539085.77	3302815.10

539055.95	3302811.38
539046.17	3302809.07
539007.77	3302802.89
538976.34	3302796.63
538976.35	3302795.11
ЗУ7(8)	
539120.72	3302760.39
539368.69	3302807.37
539373.67	3302815.82
539423.15	3302815.54
539436.58	3302806.59
539449.64	3302807.65
539448.77	3302818.45
539507.94	3302824.35
539570.90	3302826.71
539596.73	3302818.71
539604.97	3302818.34
539640.79	3302817.44
539653.70	3302817.73
539656.78	3302825.73
539764.02	3302784.12
539767.90	3302778.20
539777.89	3302782.68
539854.31	3302830.06
539922.41	3302828.04
539996.45	3302829.57
540072.95	3302827.96
540074.81	3302841.79
540015.66	3302839.92
539902.17	3302841.92
539764.31	3302841.51
539686.59	3302838.80
539630.66	3302836.52
539559.70	3302833.39
539437.33	3302826.17
539313.20	3302817.89
539240.80	3302808.57
539165.72	3302797.16
539146.47	3302794.42
539108.14	3302788.96
539098.23	3302787.54
539088.52	3302785.19
539082.62	3302783.79
539081.38	3302780.42
539083.86	3302764.28
539098.45	3302764.60
539120.72	3302760.39
внутренний контур	
539103.23	3302777.09
539103.30	3302776.92

539103.55	3302777.02
539103.48	3302777.20
539103.23	3302777.09
ЗУ7(9)	
539651.45	3302871.88
539685.19	3302873.25
539767.12	3302879.47
539833.94	3302879.72
539815.81	3302882.17
539771.48	3302897.89
539770.59	3302900.44
539755.38	3302904.43
539748.11	3302896.78
539706.26	3302881.81
539651.45	3302871.88
ЗУ7(10)	
539867.31	3302879.85
539901.32	3302879.97
540016.32	3302877.97
540079.94	3302880.01
540080.82	3302886.58
539996.41	3302888.23
539892.28	3302884.88
539867.31	3302879.85
ЗУ7(11)	
540088.05	3302880.27
540130.55	3302881.63
540202.49	3302872.49
540270.71	3302868.94
540339.82	3302863.62
540412.37	3302855.30
540373.22	3302861.61
540298.09	3302869.07
540222.91	3302875.42
540147.71	3302882.76
540088.86	3302886.24
540088.05	3302880.27
ЗУ7(12)	
540081.02	3302827.86
540294.57	3302821.24
540542.12	3302798.41
540603.08	3302789.29
540603.08	3302790.68
540477.15	3302808.31
540408.03	3302817.50
540336.89	3302825.67
540268.70	3302830.94
540197.57	3302834.75
540131.76	3302843.59
540082.92	3302842.04

540081.02	3302827.86
ЗУ7(13)	
540555.51	3302835.78
540555.81	3302846.46
540522.92	3302840.34
540555.51	3302835.78
ЗУ7(14)	
540663.86	3302782.17
540690.24	3302776.29
540715.49	3302773.07
540733.09	3302774.44
540691.50	3302778.31
540663.86	3302782.17
ЗУ7(15)	
540765.38	3302771.37
540814.59	3302762.62
540975.03	3302737.24
541024.25	3302726.29
541060.15	3302719.40
541069.31	3302718.28
541068.42	3302708.07
541083.26	3302706.56
541084.20	3302716.53
541111.84	3302709.73
541176.15	3302712.16
541264.14	3302721.52
541289.70	3302717.13
541608.12	3302761.78
541676.83	3302783.53
541686.39	3302789.77
541710.90	3302794.78
541768.75	3302801.21
541772.37	3302794.17
541784.76	3302798.54
541782.27	3302805.14
541787.73	3302807.96
541795.69	3302815.28
541786.39	3302834.55
541771.39	3302826.87
541707.40	3302800.23
541639.61	3302778.70
541570.70	3302761.88
541479.99	3302745.30
541406.25	3302735.16
541332.03	3302726.83
541231.92	3302723.57
541160.93	3302725.50
541099.52	3302727.36
541037.39	3302731.90
540941.05	3302744.58

540793.15	3302768.87
540765.38	3302771.37
внутренний контур	
541155.36	3302714.23
541160.07	3302715.19
541159.10	3302719.89
541154.40	3302718.92
541155.36	3302714.23
ЗУ7(16)	
541060.86	3302763.84
541017.60	3302769.97
540992.99	3302772.82
540924.62	3302780.17
540948.61	3302776.22
541041.61	3302764.13
541060.86	3302763.84
ЗУ7(17)	
541088.48	3302762.94
541089.09	3302768.51
541075.18	3302770.04
541074.47	3302763.64
541079.11	3302763.56
541088.48	3302762.94
ЗУ7(18)	
541750.71	3302854.65
541753.27	3302855.76
541761.01	3302858.51
541759.77	3302861.81
541749.48	3302857.93
541750.71	3302854.65
ЗУ7(19)	
541845.48	3302849.00
541895.73	3302875.51
541922.54	3302879.45
541944.91	3302892.33
542010.07	3302930.26
542084.63	3302978.14
542135.89	3303015.36
542245.66	3303096.36
542256.53	3303114.19
542277.03	3303135.70
542309.38	3303164.37
542319.98	3303156.57
542332.42	3303173.49
542324.02	3303179.67
542343.20	3303198.24
542363.79	3303213.64
542529.67	3303365.87
542542.73	3303388.09
542540.40	3303389.85

542314.06	3303178.10
542223.43	3303101.49
542169.21	3303057.55
542086.00	3302996.33
542027.72	3302958.00
541967.80	3302922.85
541907.07	3302889.53
541843.67	3302863.89
541839.54	3302861.77
541845.48	3302849.00
ЗУ7(20)	
541914.11	3302920.76
541956.23	3302943.90
542015.56	3302978.72
542072.79	3303016.40
542154.97	3303076.90
542208.30	3303120.15
542241.82	3303149.30
542237.47	3303156.10
542224.79	3303142.76
542215.25	3303135.22
542210.67	3303143.49
542213.22	3303147.82
542221.92	3303162.59
542220.45	3303163.93
542203.19	3303147.01
542192.51	3303132.41
542178.37	3303111.39
542151.57	3303090.99
542120.63	3303065.88
542087.36	3303043.68
542067.48	3303029.14
542045.07	3303016.43
542047.09	3303005.36
542007.75	3302989.12
541998.95	3302973.19
541988.01	3302967.29
541956.81	3302946.85
541914.11	3302920.76
ЗУ7(21)	
542289.09	3303190.40
542293.56	3303194.28
542297.22	3303197.81
542292.10	3303203.27
542284.07	3303195.75
542289.09	3303190.40
ЗУ7(22)	
542304.83	3303205.15
542524.11	3303416.55
542519.25	3303413.21

542465.04	3303361.27
542445.50	3303345.40
542428.64	3303326.89
542408.74	3303311.72
542371.11	3303278.64
542336.62	3303242.19
542301.81	3303212.55
542304.83	3303205.15
ЗУ7(23)	
542555.67	3303404.13
542561.18	3303398.13
542572.79	3303405.40
542583.70	3303418.09
542606.86	3303444.22
542618.97	3303452.51
542646.50	3303479.28
542693.17	3303520.34
542706.13	3303543.33
542635.69	3303478.00
542613.51	3303458.25
542555.67	3303404.13
ЗУ7(24)	
542895.13	3303718.87
542899.37	3303714.32
542901.23	3303680.03
542910.43	3303688.65
542911.28	3303717.11
542907.49	3303730.36
542895.13	3303718.87
ЗУ7(25)	
543060.08	3303872.04
543075.47	3303879.26
543091.66	3303899.37
543166.24	3303966.22
543171.22	3303975.23
543060.08	3303872.04
ЗУ7(26)	
543189.78	3303992.46
543204.71	3303997.55
543211.98	3304013.07
543189.78	3303992.46
ЗУ7(27)	
543198.13	3304043.79
543190.56	3304051.48
543186.20	3304056.10
543171.81	3304040.48
543105.05	3303997.56
543106.24	3303995.64
543124.68	3304005.88
543167.15	3304030.16
543170.11	3304032.20
543174.44	3304036.33
543190.62	3304048.23
543191.79	3304046.76
543177.18	3304026.75
543158.32	3304010.56
543141.64	3303991.46
543198.13	3304043.79

15) 85:05:070401:30:ЗУ1

X	Y
536092.75	3302711.16
536138.79	3302709.96
536213.83	3302708.34
536250.96	3302707.83
536250.49	3302714.08
536092.81	3302722.06
536092.75	3302711.16

16) 85:05:070401:31:ЗУ1

X	Y
536250.97	3302707.83
536288.86	3302707.20
536338.88	3302706.04
536444.81	3302703.71
536444.77	3302704.28
536250.49	3302714.08
536250.97	3302707.83

17) 85:05:090405:73:ЗУ1

X	Y
73:ЗУ1(1)	
538592.89	3302620.81
538595.81	3302626.07
538605.98	3302634.91
538635.56	3302643.49
538639.40	3302645.35
538586.45	3302633.60
538581.58	3302632.08
538592.89	3302620.81
73:ЗУ1(2)	
539120.72	3302760.37
539112.50	3302754.87
539104.02	3302745.15
539101.22	3302732.81
539101.41	3302717.96
539105.82	3302704.94
539111.20	3302698.56
539126.69	3302705.22
539124.95	3302722.72
539131.90	3302734.07
539137.68	3302739.59
539182.15	3302742.49
539205.56	3302756.61
539210.54	3302770.06
539282.07	3302790.95
539120.72	3302760.37

18) 85:05:090405:67:ЗУ1

X	Y
541289.71	3302717.12
541340.35	3302721.24
541365.12	3302725.72
541390.40	3302725.33
541415.69	3302728.48
541440.72	3302732.49
541490.12	3302742.05
541515.79	3302743.05
541552.77	3302751.44
541575.61	3302757.22
541289.71	3302717.12

19) 85:05:090405:105:ЗУ1

X	Y
541898.00	3302959.52
541926.68	3302955.67
542047.09	3303005.36
542045.06	3303016.43
542007.00	3302994.47
541964.07	3302981.35
541898.00	3302959.52

20) 85:05:070301:429:ЗУ1

X	Y
534865.79	3302667.85
534855.13	3302692.18
534849.14	3302687.49
534865.79	3302667.85

21) 85:05:070301:433:ЗУ1

X	Y
535356.24	3302735.12
535378.16	3302738.36
535394.65	3302790.52
535380.49	3302797.29
535369.67	3302790.03
535358.69	3302751.64
535356.24	3302735.12

22) 85:05:070401:ЗУ1

X	Y
ЗУ1(1)	
534623.82	3302546.76
534624.22	3302547.05
534623.91	3302547.50
534623.50	3302547.20
534623.82	3302546.76
ЗУ1(2)	
534622.55	3302550.23
534622.05	3302550.95
534621.48	3302550.57
534621.97	3302549.85
534622.55	3302550.23

23) 85:05:090405:ЗУ1

X	Y
541795.69	3302815.28
541809.24	3302823.45
541845.48	3302849.00
541839.54	3302861.77
541786.39	3302834.55
541795.69	3302815.28

24) 85:05:000000:80:ЗУ1

X	Y
541155.36	3302714.23
541160.07	3302715.19
541159.10	3302719.89
541154.40	3302718.92
541155.36	3302714.23

3 этап реконструкции объекта

25) 85:05:000000:ЗУ8

X	Y
ЗУ8(1)	
543198.13	3304043.79
543313.40	3304150.79
543323.73	3304160.48
543270.57	3304172.67
543216.39	3304130.97
543201.65	3304107.91
543201.86	3304071.39
543190.56	3304051.48
543198.13	3304043.79
внутренний контур	
543232.16	3304137.76
543230.41	3304139.75
543228.43	3304138.00
543230.17	3304136.01
543232.16	3304137.76
ЗУ8(2)	
543227.36	3304027.35
543239.38	3304032.99
543251.51	3304043.39
543263.64	3304053.79
543278.99	3304067.66
543314.10	3304099.63
543334.12	3304114.94
543352.83	3304125.15
543349.08	3304140.48
543330.26	3304122.90
543227.36	3304027.35
ЗУ8(3)	
543377.48	3304264.56
543378.45	3304268.48
543398.64	3304277.33
543420.00	3304284.00
543445.76	3304300.32
543467.97	3304325.61
543491.68	3304347.32
543488.77	3304350.38
543469.17	3304334.52
543449.97	3304316.49
543440.04	3304305.87
543416.25	3304289.99
543401.13	3304285.64
543395.99	3304283.25
543375.67	3304271.25
543374.44	3304266.20
543377.48	3304264.56
ЗУ8(4)	
543413.82	3304244.90
543708.17	3304520.72
544020.73	3304812.94
544000.33	3304799.07
543974.20	3304780.16
543953.14	3304759.62
543935.03	3304740.91
543913.96	3304721.92
543896.88	3304704.36
543879.79	3304686.80
543870.39	3304677.40
543856.08	3304665.64
543852.46	3304659.00
543821.35	3304632.07
543774.69	3304591.33
543667.88	3304570.36
543625.48	3304451.66
543620.25	3304445.20
543578.31	3304403.66
543523.99	3304351.07
543504.15	3304334.72
543484.89	3304320.17
543457.56	3304297.41
543408.72	3304247.67
543413.82	3304244.90
внутренний контур	
543646.08	3304500.54
543648.07	3304502.29
543646.33	3304504.29
543644.34	3304502.53
543646.08	3304500.54
ЗУ8(5)	
543522.11	3304302.19
543525.77	3304298.27
543535.35	3304307.21
543531.68	3304311.15
543522.11	3304302.19
ЗУ8(6)	
543553.54	3304331.57
543568.97	3304339.97
543585.98	3304358.91
543604.47	3304375.37
543622.91	3304392.41
543650.78	3304413.16
543655.23	3304408.81
543658.41	3304367.72
543667.28	3304367.85
543671.93	3304417.23
543758.99	3304433.74
543801.41	3304553.81
543844.82	3304602.53
543730.37	3304496.85
543553.54	3304331.57
ЗУ8(7)	
543857.99	3304614.70
543879.39	3304631.22
543957.55	3304701.68
544009.66	3304747.14
544038.43	3304757.57
544032.06	3304767.28

544046.57	3304777.11
544068.31	3304786.62
544078.34	3304794.08
544113.79	3304812.81
544133.28	3304818.22
544166.35	3304830.97
544181.31	3304836.03
544209.01	3304846.10
544214.84	3304852.75
544223.53	3304855.86
544225.84	3304858.68
544226.22	3304867.50
544226.67	3304873.91
544228.86	3304895.43
544262.57	3304922.80
544223.49	3304939.37
544220.99	3304938.32
544202.61	3304926.05
544171.01	3304904.97
544133.70	3304871.39
544098.47	3304836.80
543857.99	3304614.70
ЗУ8(8)	
544370.79	3304845.95
544368.57	3304842.00
544360.96	3304790.70
544362.92	3304783.11
544367.45	3304779.05
544380.64	3304782.85
544385.12	3304781.13
544388.13	3304783.45
544393.70	3304843.03
544391.44	3304851.03
544378.03	3304845.65
544370.79	3304845.95
ЗУ8(9)	
544433.96	3304771.28
544432.47	3304804.59
544434.31	3304854.19
544461.37	3304858.68
544505.93	3304850.62
544633.20	3304800.63
544683.20	3304767.21
544702.74	3304749.47
544721.46	3304736.07
544741.04	3304720.47
544767.18	3304697.76
544782.53	3304682.51
544797.87	3304667.26
544810.96	3304651.90

544834.06	3304623.47
544854.38	3304594.48
544864.67	3304578.55
544875.02	3304558.78
544885.38	3304539.02
544892.46	3304524.58
544899.54	3304510.15
544905.63	3304493.52
544911.73	3304476.89
544918.32	3304455.27
544921.70	3304440.46
544928.54	3304413.41
544934.11	3304386.99
544943.36	3304342.85
544949.14	3304328.79
544944.78	3304347.77
544934.08	3304396.00
544888.22	3304606.08
544871.74	3304633.72
544847.19	3304670.40
544836.35	3304688.58
544827.33	3304703.70
544811.13	3304723.37
544797.12	3304738.20
544783.95	3304750.23
544755.38	3304774.43
544722.57	3304799.30
544712.23	3304805.49
544686.99	3304814.54
544638.96	3304839.40
544570.64	3304872.38
544534.02	3304883.97
544447.51	3304903.51
544436.27	3304909.80
544407.59	3304934.34
544404.62	3304941.17
544406.13	3304948.49
544400.67	3304951.19
544395.94	3304946.86
544392.81	3304938.09
544394.39	3304929.17
544397.13	3304923.94
544415.89	3304908.21
544421.32	3304899.24
544417.82	3304829.50
544417.28	3304795.36
544419.38	3304775.63
544426.70	3304770.17
544433.96	3304771.28
ЗУ8(10)	

545156.26	3303537.44
545150.28	3303582.70
545148.19	3303595.65
545136.51	3303637.34
545127.27	3303680.20
545131.32	3303693.69
545112.24	3303776.78
545108.60	3303792.44
545097.54	3303813.78
545097.47	3303829.09
545098.42	3303840.36
545085.51	3303887.19
545073.03	3303939.30
545067.35	3303969.58
545060.21	3304011.78
545046.50	3304059.64
545036.52	3304109.31
545028.92	3304134.39
545018.58	3304181.19
545014.92	3304206.24
545004.22	3304256.26
544988.56	3304315.05
544987.22	3304327.78
544975.46	3304387.85
544946.77	3304479.74
544968.34	3304381.16
544979.33	3304332.80
545009.02	3304203.66
545075.97	3303898.44
545085.16	3303857.10
545089.98	3303835.41
545156.26	3303537.44
ЗУ8(11)	
544961.94	3304273.11
544953.16	3304311.28
544945.31	3304308.73
544961.94	3304273.11
ЗУ8(12)	
545005.21	3304074.56
544979.47	3304196.86
544963.39	3304266.76
544966.30	3304246.77
544972.11	3304220.05
544980.94	3304183.80
544988.97	3304149.37
544993.82	3304124.16
545005.21	3304074.56
ЗУ8(13)	
545061.62	3303811.05
545061.26	3303812.69

545059.25	3303821.73
545025.66	3303813.18
545027.64	3303804.40
545047.00	3303808.38
545047.17	3303808.16
545061.62	3303811.05
ЗУ8(14)	
545071.33	3303219.84
545080.90	3303231.86
545115.64	3303287.12
545138.82	3303350.54
545143.64	3303411.46
545133.20	3303489.09
545105.68	3303612.84
545119.31	3303543.69
545111.21	3303541.83
545120.01	3303515.74
545120.27	3303467.70
545113.90	3303396.70
545106.40	3303347.92
545090.72	3303302.52
545066.34	3303258.22
545057.60	3303245.90
545056.95	3303243.95
545059.45	3303237.95
545063.45	3303234.95
545066.95	3303228.45
545071.33	3303219.84
ЗУ8(15)	
544503.80	3302467.32
544508.01	3302470.43
544527.08	3302480.56
544537.94	3302489.66
544562.02	3302521.72
544569.71	3302528.83
544581.50	3302541.12
544595.25	3302558.29
544605.01	3302569.01
544729.74	3302633.07
544736.09	3302716.20
544772.65	3302778.53
544785.99	3302795.17
544792.89	3302805.66
544805.65	3302820.23
544831.06	3302851.05
544847.08	3302872.08
544870.17	3302902.61
544900.48	3302935.48
544913.79	3302951.34
544927.41	3302969.15

544930.73	3302985.02
544950.88	3303008.89
544983.39	3303049.99
545021.03	3303093.87
545044.44	3303125.28
545062.97	3303154.66
545076.98	3303170.09
545091.29	3303172.95
545100.22	3303189.54
545093.54	3303194.96
545064.66	3303158.38
544912.57	3302978.05
544669.27	3302664.68
544670.34	3302661.57
544699.23	3302654.20
544695.40	3302639.20
544659.98	3302648.22
544655.23	3302646.59
544642.71	3302630.46
544503.80	3302467.32
ЗУ8(16)	
543759.65	3302164.69
543775.16	3302167.24
543786.13	3302171.85
543797.10	3302176.46
543821.42	3302183.57
543837.01	3302199.98
543841.78	3302198.97
543862.87	3302210.88
543903.08	3302229.07
543922.32	3302239.08
543948.52	3302248.90
543975.38	3302250.05
544006.35	3302255.81
544007.94	3302250.71
544054.30	3302265.82
544076.00	3302273.19
544126.30	3302291.62
544156.19	3302301.33
544240.94	3302329.45
544305.37	3302350.62
544341.42	3302363.21
544354.88	3302368.40
544370.86	3302374.07
544369.82	3302377.10
544357.06	3302373.49
544340.63	3302368.31
544291.37	3302352.34
544240.46	3302335.36
544143.49	3302302.86

544123.25	3302296.21
544103.13	3302289.18
544063.67	3302275.27
544024.92	3302260.42
544013.98	3302256.35
544013.52	3302261.18
543974.61	3302255.93
543946.94	3302254.61
543919.86	3302246.44
543933.60	3302256.87
543950.00	3302264.40
543966.40	3302271.94
543981.53	3302277.76
543985.37	3302279.20
543990.09	3302281.30
544007.90	3302288.05
544031.65	3302293.14
544055.96	3302297.73
544067.97	3302301.12
544083.83	3302305.35
544103.83	3302310.05
544116.37	3302312.02
544126.17	3302314.20
544143.16	3302318.64
544167.43	3302324.52
544177.09	3302327.39
544185.18	3302329.28
544201.69	3302333.20
544225.71	3302341.41
544233.79	3302343.24
544250.34	3302347.14
544258.57	3302349.46
544278.49	3302355.40
544291.88	3302359.81
544308.43	3302365.59
544327.38	3302372.26
544355.63	3302382.25
544373.68	3302388.54
544376.66	3302389.49
544386.31	3302393.96
544366.56	3302389.46
544327.68	3302380.61
544179.17	3302330.93
544015.92	3302303.77
543952.08	3302283.20
543890.07	3302254.96
543833.19	3302221.75
543812.74	3302206.81
543796.55	3302194.99
543783.86	3302185.72

543759.65	3302164.69
внутренний контур	
543813.40	3302181.30
543818.19	3302185.34
543818.24	3302185.48
543818.12	3302185.58
543813.19	3302186.49
543813.06	3302186.46
543813.02	3302186.34
543813.17	3302181.40
543813.26	3302181.28
543813.40	3302181.30
ЗУ8(17)	
543676.40	3302088.50
543687.60	3302077.86
543702.05	3302090.90
543710.09	3302114.27
543707.34	3302117.25
543686.30	3302097.51
543676.40	3302088.50
ЗУ8(18)	
540698.72	3299210.72
540716.53	3299220.42
540731.88	3299236.74
540758.19	3299264.00
540769.14	3299274.95
540786.86	3299291.59
540843.32	3299341.79
540872.54	3299380.04
540893.56	3299399.50
540928.36	3299432.96
540949.98	3299446.54
540963.73	3299462.14
540970.02	3299455.64
540986.01	3299482.11
541019.18	3299515.81
541040.51	3299534.89
541063.26	3299556.14
541086.00	3299577.39
541113.34	3299602.99
541148.64	3299640.12
541215.66	3299705.54
541236.04	3299725.39
541277.24	3299765.65
541298.05	3299786.06
541342.49	3299829.48
541361.36	3299845.88
541399.33	3299882.07
541445.40	3299925.66
541471.50	3299950.24

541508.79	3299987.33
541512.88	3299983.64
541527.79	3299998.18
541523.24	3300003.52
541560.41	3300038.72
541603.63	3300082.40
541635.01	3300105.92
541652.77	3300123.91
541670.54	3300141.89
541708.02	3300174.94
541745.52	3300208.08
541758.95	3300221.10
541772.37	3300234.12
541802.36	3300265.00
541821.63	3300286.12
541831.78	3300296.53
541839.41	3300304.98
541867.68	3300332.80
541882.65	3300350.82
541902.43	3300371.07
541943.49	3300411.19
541964.02	3300430.89
541980.79	3300447.23
542011.05	3300476.05
542027.59	3300490.38
542042.64	3300505.96
542062.68	3300526.04
542084.28	3300545.13
542115.04	3300574.89
542137.52	3300595.83
542173.26	3300629.99
542208.09	3300664.01
542220.33	3300679.67
542224.63	3300675.15
542240.02	3300689.88
542235.17	3300694.85
542241.14	3300700.73
542262.42	3300714.50
542280.33	3300733.28
542282.23	3300737.60
542303.09	3300758.80
542323.95	3300779.99
542363.88	3300819.07
542367.81	3300820.87
542404.56	3300855.76
542437.02	3300888.10
542481.79	3300930.89
542508.92	3300951.43
542532.28	3300972.25
542606.03	3300997.11

542614.18	3301005.11
542620.90	3301002.12
542641.58	3301009.04
542670.64	3301108.55
542705.05	3301148.14
542709.99	3301150.44
542728.32	3301168.56
542742.66	3301189.57
542754.14	3301198.00
542760.46	3301191.63
542774.51	3301205.02
542769.87	3301210.46
542783.28	3301219.16
542814.03	3301252.48
542834.56	3301274.30
542857.39	3301297.40
542876.72	3301317.37
542893.07	3301333.59
542925.37	3301362.32
542946.41	3301381.11
542974.54	3301406.77
543015.28	3301442.90
543051.86	3301477.52
543046.64	3301485.37
543069.18	3301506.43
543077.61	3301499.57
543092.27	3301513.97
543086.26	3301521.27
543104.90	3301533.58
543142.25	3301570.44
543165.08	3301591.61
543181.56	3301608.28
543212.23	3301638.97
543248.79	3301673.71
543262.38	3301695.09
543316.18	3301746.55
543338.01	3301760.09
543355.43	3301779.84
543373.90	3301799.01
543392.69	3301812.22
543426.82	3301848.83
543462.75	3301882.82
543495.13	3301913.31
543533.60	3301949.20
543572.07	3301985.09
543587.90	3302005.28
543617.39	3302029.48
543646.68	3302053.14
543652.88	3302067.11
543439.97	3301873.49

542710.71	3301170.39
542594.55	3301057.87
542592.77	3301052.01
542622.76	3301024.78
542616.03	3301017.37
542586.05	3301044.60
542579.17	3301045.13
542002.87	3300473.36
541277.82	3299773.37
541044.69	3299549.07
540698.72	3299210.72
внутренний контур	
543234.17	3301660.87
543234.31	3301661.00
543234.12	3301661.21
543233.98	3301661.09
543234.17	3301660.87
внутренний контур	
543190.26	3301621.32
543190.39	3301621.45
543190.20	3301621.65
543190.06	3301621.53
543190.26	3301621.32
внутренний контур	
543164.89	3301591.87
543165.10	3301592.06
543161.46	3301595.92
543161.26	3301595.73
543164.89	3301591.87
внутренний контур	
543110.11	3301544.78
543109.92	3301544.98
543109.78	3301544.85
543109.98	3301544.65
543110.11	3301544.78
внутренний контур	
543019.88	3301457.00
543020.02	3301457.14
543019.82	3301457.33
543019.69	3301457.20
543019.88	3301457.00
внутренний контур	
542977.62	3301415.58
542977.76	3301415.71
542977.56	3301415.92
542977.43	3301415.78
542977.62	3301415.58
внутренний контур	
542935.66	3301374.54
542935.80	3301374.67

542935.60	3301374.87
542935.47	3301374.74
542935.66	3301374.54
внутренний контур	
542851.14	3301291.97
542851.27	3301292.11
542851.08	3301292.30
542850.93	3301292.18
542851.14	3301291.97
внутренний контур	
542808.65	3301250.70
542808.80	3301250.84
542808.60	3301251.04
542808.46	3301250.91
542808.65	3301250.70
внутренний контур	
542766.54	3301209.51
542766.67	3301209.65
542766.48	3301209.85
542766.34	3301209.72
542766.54	3301209.51
внутренний контур	
542723.87	3301168.03
542724.00	3301168.17
542723.81	3301168.36
542723.67	3301168.24
542723.87	3301168.03
внутренний контур	
542681.70	3301126.82
542685.41	3301130.21
542685.21	3301130.42
542681.52	3301127.03
542681.70	3301126.82
внутренний контур	
542639.35	3301085.22
542639.49	3301085.35
542639.29	3301085.55
542639.15	3301085.42
542639.35	3301085.22
внутренний контур	
542600.16	3301046.82
542600.30	3301046.96
542600.10	3301047.16
542599.97	3301047.03
542600.16	3301046.82
внутренний контур	
542557.64	3301005.51
542557.78	3301005.65
542557.58	3301005.85
542557.45	3301005.72

542557.64	3301005.51
внутренний контур	
542515.19	3300963.80
542515.32	3300963.94
542515.13	3300964.14
542514.99	3300964.01
542515.19	3300963.80
внутренний контур	
542473.03	3300922.99
542473.18	3300923.12
542472.98	3300923.32
542472.85	3300923.19
542473.03	3300922.99
внутренний контур	
542429.51	3300882.10
542429.64	3300882.23
542429.45	3300882.43
542429.31	3300882.29
542429.51	3300882.10
внутренний контур	
542388.01	3300840.37
542388.15	3300840.51
542387.95	3300840.70
542387.81	3300840.57
542388.01	3300840.37
внутренний контур	
542259.46	3300714.75
542259.59	3300714.88
542259.40	3300715.09
542259.27	3300714.95
542259.46	3300714.75
внутренний контур	
542173.57	3300630.31
542173.70	3300630.45
542173.50	3300630.64
542173.37	3300630.52
542173.57	3300630.31
внутренний контур	
541793.99	3300259.26
541794.13	3300259.38
541793.93	3300259.59
541793.80	3300259.45
541793.99	3300259.26
внутренний контур	
541749.77	3300215.78
541749.91	3300215.91
541749.70	3300216.11
541749.57	3300215.97
541749.77	3300215.78
внутренний контур	

541707.50	3300174.49
541707.63	3300174.62
541707.44	3300174.82
541707.30	3300174.69
541707.50	3300174.49
ЗУ8(19)	
543372.87	3301846.85
543418.38	3301890.71
543400.67	3301876.10
543372.87	3301846.85
ЗУ8(20)	
543070.74	3301555.70
543134.01	3301616.67
543131.12	3301615.09
543103.64	3301589.05
543076.16	3301563.03
543070.74	3301555.70
ЗУ8(21)	
543043.98	3301529.92
543061.91	3301547.19
543054.81	3301550.89
543026.79	3301555.69
543022.00	3301541.13
543043.98	3301529.92
ЗУ8(22)	
542727.43	3301224.87
542742.76	3301239.64
542739.18	3301242.93
542724.76	3301227.33
542727.43	3301224.87
ЗУ8(23)	
542556.39	3301085.06
542568.37	3301074.17
542637.91	3301139.73
542593.45	3301126.08
542556.39	3301085.06
ЗУ8(24)	
542548.22	3301078.22
542505.26	3301040.82
542492.03	3300999.02
542561.07	3301065.99
542548.22	3301078.22
ЗУ8(25)	
542192.58	3300708.53
542207.69	3300723.19
542206.51	3300724.20
542191.50	3300709.66
542192.58	3300708.53
ЗУ8(26)	
541680.71	3300213.13

541786.06	3300314.91
541763.33	3300296.44
541708.37	3300243.99
541680.71	3300213.13
ЗУ8(27)	
541522.32	3300060.10
541551.79	3300088.57
541533.86	3300074.85
541528.72	3300070.54
541522.32	3300060.10
ЗУ8(28)	
541477.49	3300016.78
541510.03	3300048.22
541484.36	3300043.63
541442.61	3300054.89
541436.75	3300036.59
541477.49	3300016.78
ЗУ8(29)	
540549.74	3299065.16
540571.71	3299082.48
540573.34	3299084.01
540581.45	3299077.58
540596.23	3299091.97
540589.25	3299099.37
540607.63	3299118.04
540615.54	3299129.37
540558.69	3299073.78
540549.74	3299065.16
ЗУ8(30)	
540493.81	3299064.33
540531.78	3299102.41
540559.98	3299129.78
540531.66	3299125.30
540507.79	3299094.47
540490.17	3299067.76
540493.81	3299064.33
ЗУ8(31)	
540186.02	3298645.91
540149.03	3298679.75
540038.60	3298565.68
540054.02	3298574.82
540067.15	3298589.34
540080.90	3298603.49
540165.67	3298626.40
540184.96	3298645.46
540201.26	3298634.88
540234.31	3298752.10
540261.48	3298781.36
540285.34	3298804.21
540320.73	3298839.43

540330.75	3298854.36
540156.41	3298686.55
540192.77	3298653.28
540186.02	3298645.91
внутренний контур	
540213.77	3298702.93
540213.90	3298703.06
540213.71	3298703.26
540213.57	3298703.12
540213.77	3298702.93
внутренний контур	
540170.81	3298659.43
540170.94	3298659.56
540170.75	3298659.76
540170.62	3298659.62
540170.81	3298659.43
внутренний контур	
540128.19	3298616.49
540128.32	3298616.62
540128.13	3298616.82
540128.00	3298616.68
540128.19	3298616.49
ЗУ8(32)	
539604.35	3297663.24
539601.29	3297695.01
539599.32	3297764.91
539600.20	3297803.38
539601.88	3297846.97
539605.87	3297888.78
539619.50	3297966.76
539636.20	3298031.72
539655.05	3298095.92
539679.88	3298159.40
539708.88	3298220.68
539743.65	3298283.61
539780.32	3298340.30
539819.25	3298390.57
539857.01	3298434.61
540128.66	3298698.38
540091.98	3298731.92
540098.73	3298739.30
540135.89	3298705.31
540297.38	3298867.30
540288.78	3298863.29
540275.67	3298848.38
540258.93	3298832.33
540234.07	3298806.68
540201.41	3298778.85
540166.19	3298768.57
540121.37	3298722.36

540098.51	3298740.21
540091.03	3298731.87
540110.34	3298712.85
540061.38	3298665.24
540052.49	3298633.44
540006.25	3298579.61
539982.98	3298558.34
539975.79	3298565.24
539960.20	3298550.56
539967.06	3298543.48
539943.09	3298521.13
539919.12	3298498.77
539894.15	3298475.95
539872.54	3298454.73
539862.78	3298444.91
539853.02	3298435.09
539838.68	3298419.95
539822.34	3298402.70
539794.46	3298370.68
539763.48	3298329.83
539744.79	3298310.78
539724.20	3298282.19
539700.46	3298243.60
539682.47	3298198.33
539670.93	3298173.19
539664.61	3298155.97
539664.61	3298144.24
539650.24	3298094.55
539647.40	3298075.70
539645.95	3298069.65
539637.64	3298049.91
539623.87	3298027.01
539618.40	3298006.28
539613.99	3297975.43
539610.17	3297962.81
539608.27	3297953.53
539607.47	3297945.26
539607.22	3297939.17
539605.58	3297925.44
539603.15	3297906.63
539601.72	3297900.00
539597.84	3297874.57
539596.25	3297848.40
539595.27	3297814.25
539595.00	3297792.31
539594.72	3297770.36
539596.97	3297724.07
539600.01	3297693.21
539604.35	3297663.24
ЗУ8(33)	

539992.23	3298517.79
539995.50	3298514.88
540010.45	3298529.14
540007.23	3298533.28
539992.23	3298517.79
ЗУ8(34)	
539663.98	3297544.17
539663.40	3297549.14
539658.68	3297576.03
539652.64	3297643.40
539650.25	3297710.58
539651.15	3297788.86
539656.65	3297823.95
539660.83	3297847.57
539667.34	3297847.09
539722.02	3297994.72
539729.28	3298048.39
539726.71	3298063.84
539708.14	3298078.49
539708.01	3298089.89
539727.14	3298133.76
539734.02	3298146.63
539741.48	3298156.53
539751.68	3298182.02
539770.03	3298216.49
539778.16	3298234.27
539786.00	3298256.87
539826.52	3298326.78
539846.13	3298356.20
539814.27	3298314.95
539779.24	3298260.62
539745.98	3298200.22
539718.20	3298141.30
539694.52	3298080.51
539676.87	3298019.82
539660.56	3297956.23
539647.63	3297881.52
539644.08	3297843.01
539642.55	3297801.78
539641.69	3297763.94
539643.65	3297696.22
539650.01	3297631.32
539656.93	3297583.86
539663.98	3297544.17
внутренний контур	
539719.29	3298035.88
539719.36	3298036.06
539719.11	3298036.17
539719.03	3298035.99
539719.29	3298035.88

внутренний контур	
539703.16	3297995.51
539703.22	3297995.68
539702.96	3297995.78
539702.90	3297995.60
539703.16	3297995.51
внутренний контур	
539683.84	3297936.83
539683.93	3297937.10
539681.73	3297937.89
539679.51	3297938.69
539679.41	3297938.42
539681.63	3297937.63
539683.84	3297936.83
внутренний контур	
539669.21	3297881.07
539669.25	3297881.26
539668.98	3297881.31
539668.93	3297881.12
539669.21	3297881.07
ЗУ8(35)	
539637.77	3297469.96
539623.85	3297535.81
539630.05	3297496.15
539628.50	3297470.04
539637.77	3297469.96
ЗУ8(36)	
539675.00	3297234.88
539649.09	3297416.43
539640.11	3297458.90
539642.76	3297439.34
539644.44	3297427.66
539646.13	3297415.97
539648.52	3297396.54
539653.05	3297371.03
539660.60	3297319.36
539666.64	3297273.20
539675.00	3297234.88

26) 85:05:000000:ЗУ9

X	Y
ЗУ9(1)	
544966.16	3303162.92
545000.24	3303133.54
545002.53	3303133.49
545038.79	3303178.87
545071.33	3303219.84
545066.95	3303228.45
545063.45	3303234.95
545059.45	3303237.95

545056.95	3303243.95
545057.60	3303245.90
545043.03	3303225.36
545018.13	3303267.50
545012.75	3303264.53
545040.80	3303194.32
545001.55	3303147.45
544983.45	3303153.23
544966.16	3303162.92
ЗУ9(2)	
544978.65	3303103.92
544993.21	3303122.07
544992.59	3303124.66
544958.50	3303154.04
544978.65	3303103.92
ЗУ9(3)	
544891.79	3302995.61
544636.24	3302676.50
544631.84	3302675.71
544600.88	3302700.52
544593.12	3302690.83
544586.26	3302694.35
544593.38	3302706.91
544632.95	3302687.60
544640.26	3302688.29
544738.36	3302807.34
544740.86	3302828.07
544749.67	3302840.30
544770.55	3302846.40
544792.70	3302874.36
544855.19	3302957.59
544891.79	3302995.61
ЗУ9(4)	
544196.65	3302381.03
544321.68	3302407.14
544395.53	3302423.66
544435.88	3302438.41
544477.06	3302477.66
544623.11	3302659.80
544623.10	3302661.72
544580.79	3302683.47
544578.30	3302679.01
544607.63	3302646.44
544501.89	3302521.84
544478.87	3302501.31
544460.33	3302486.80
544429.62	3302466.84
544397.12	3302447.60
544376.04	3302438.78
544350.34	3302427.34

544324.80	3302418.00
544299.27	3302408.66
544270.57	3302399.69
544232.53	3302389.73
544196.65	3302381.03
ЗУ9(5)	
543739.12	3302206.93
543757.12	3302222.48
543771.86	3302233.16
543777.05	3302236.92
543753.60	3302223.37
543736.20	3302211.07
543739.12	3302206.93
ЗУ9(6)	
543675.82	3302150.00
543673.67	3302151.50
543658.96	3302137.81
543660.34	3302135.49
543675.82	3302150.00

27) 85:05:000000:ЗУ10

X	Y
ЗУ10(1)	
539803.67	3296694.06
539801.35	3296713.42
539794.06	3296762.97
539791.05	3296786.68
539790.62	3296798.87
539800.09	3296800.94
539796.80	3296820.93
539784.25	3296821.73
539781.64	3296836.68
539778.61	3296861.29
539771.01	3296910.51
539767.40	3296923.64
539803.67	3296694.06
внутренний контур	
539799.38	3296802.49
539799.36	3296802.69
539799.08	3296802.64
539799.10	3296802.46
539799.38	3296802.49
ЗУ10(2)	
539754.84	3296773.45
539723.01	3296953.81
539723.36	3296928.09
539729.06	3296903.11
539737.37	3296853.36
539740.38	3296829.33
539743.79	3296813.21

539734.19	3296810.63
539738.07	3296790.13
539751.12	3296791.51
539754.84	3296773.45
ЗУ10(3)	
539852.64	3296198.86
539816.24	3296425.59
539766.99	3296704.61
539761.33	3296681.10
539768.50	3296656.27
539775.26	3296606.04
539782.86	3296558.49
539783.42	3296532.43
539789.67	3296507.41
539794.27	3296481.57
539807.02	3296420.96
539807.35	3296416.02
539799.72	3296400.42
539801.12	3296385.50
539815.82	3296372.71
539819.75	3296343.14
539821.76	3296319.21
539824.80	3296306.54
539827.18	3296270.66
539800.71	3296208.60
539812.14	3296207.19
539813.99	3296193.65
539852.64	3296198.86
ЗУ10(4)	
539952.39	3296073.90
539950.40	3296077.23
539947.45	3296078.05
539944.96	3296089.54
539935.70	3296089.38
539931.12	3296109.49
539905.04	3296153.14
539894.90	3296194.71
539890.89	3296216.23
539885.58	3296223.67
539878.92	3296244.53
539874.60	3296269.69
539877.75	3296294.61
539865.85	3296346.44
539856.52	3296392.77
539828.66	3296565.78
539821.01	3296584.30
539845.42	3296429.73
539871.04	3296222.00
539885.78	3296220.42
539887.85	3296197.00

539888.61	3296188.38
539876.98	3296181.83
539885.97	3296152.37
539894.51	3296124.39
539897.65	3296114.10
539897.94	3296104.04
539898.80	3296073.59
539945.25	3296082.23
539946.68	3296075.37
539952.39	3296073.90
внутренний контур	
539913.44	3296111.91
539913.54	3296111.94
539917.22	3296115.52
539917.26	3296115.68
539917.12	3296115.77
539910.00	3296115.27
539909.88	3296115.18
539909.92	3296115.04
539913.35	3296111.94
539913.44	3296111.91
внутренний контур	
539925.03	3296079.19
539925.01	3296079.37
539919.45	3296085.72
539919.29	3296085.76
539919.20	3296085.61
539919.75	3296080.41
539919.78	3296080.33
539919.86	3296080.29
539924.88	3296079.14
539925.03	3296079.19
ЗУ10(5)	
539942.79	3295660.03
539870.97	3296106.29
539869.33	3296116.46
539866.93	3296126.69
539863.27	3296142.24
539858.61	3296162.06
539856.58	3296169.47
539817.94	3296164.28
539817.75	3296165.72
539817.60	3296166.82
539810.98	3296168.54
539804.40	3296169.30
539855.17	3296096.51
539880.66	3296012.74
539881.25	3296005.97
539884.31	3295991.33
539887.68	3295983.52

539893.12	3295952.83
539894.76	3295939.86
539896.53	3295923.98
539897.14	3295917.94
539901.10	3295898.06
539905.06	3295878.18
539907.90	3295858.30
539909.25	3295848.55
539909.81	3295843.55
539911.00	3295836.80
539915.35	3295819.46
539916.87	3295808.42
539917.87	3295794.68
539923.63	3295770.70
539926.19	3295757.58
539928.90	3295743.51
539932.28	3295720.94
539934.54	3295693.23
539937.36	3295670.90
539942.79	3295660.03
внутренний контур	
539850.91	3296117.46
539850.94	3296117.74
539850.75	3296117.75
539850.73	3296117.47
539850.91	3296117.46
ЗУ10(6)	
540008.04	3295460.77
540005.99	3295472.02
539999.43	3295513.15
539996.63	3295530.24
539986.35	3295583.66
539973.77	3295655.06
539971.98	3295673.68
539981.85	3295677.09
539975.85	3295716.63
539962.84	3295763.26
539945.47	3295861.81
539945.77	3295869.30
539953.68	3295869.02
539952.10	3295877.58
539949.12	3295886.62
539946.93	3295903.11
539946.75	3295904.09
539938.59	3295905.94
539910.82	3296055.80
539906.93	3296057.91
539901.23	3296061.86
539985.96	3295577.92
540008.04	3295460.77

ЗУ10(7)	
540059.03	3295159.23
540020.14	3295394.29
540029.82	3295398.94
540026.43	3295418.05
540015.58	3295420.77
540016.80	3295414.24
540026.28	3295344.63
540026.55	3295342.64
540026.90	3295340.67
540059.03	3295159.23
ЗУ10(8)	
539987.55	3295390.32
539983.40	3295412.14
539975.69	3295410.12
539979.33	3295389.66
539987.55	3295390.32
ЗУ10(9)	
540089.57	3294986.74
540092.64	3294987.17
540080.43	3295061.97
540073.32	3295078.56
540089.57	3294986.74
ЗУ10(10)	
540058.02	3294982.28
540042.03	3295076.25
540041.19	3295054.99
540048.87	3295002.64
540051.02	3294992.02
540053.13	3294981.58
540058.02	3294982.28

28) 85:05:000000:ЗУ11

X	Y
ЗУ11(1)	
539860.81	3296385.42
539860.75	3296385.73
539858.04	3296385.25
539858.10	3296384.95
539860.81	3296385.42
ЗУ11(2)	
539821.52	3296261.33
539821.48	3296261.55
539821.22	3296261.50
539821.26	3296261.28
539821.52	3296261.33
ЗУ11(3)	
539817.97	3296260.82
539817.92	3296261.06
539817.63	3296261.00

539817.68	3296260.76
539817.97	3296260.82
ЗУ11(4)	
539818.48	3296257.21
539818.43	3296257.49
539818.19	3296257.45
539818.24	3296257.17
539818.48	3296257.21
ЗУ11(5)	
539840.64	3296109.33
539840.59	3296109.59
539840.37	3296109.55
539840.42	3296109.29
539840.64	3296109.33
ЗУ11(6)	
539844.75	3296106.32
539844.72	3296106.54
539844.45	3296106.50
539844.49	3296106.28
539844.75	3296106.32
ЗУ11(7)	
539841.21	3296105.78
539841.16	3296106.06
539840.92	3296106.01
539840.97	3296105.74
539841.21	3296105.78
ЗУ11(8)	
539856.62	3296073.79
539856.49	3296074.04
539856.27	3296073.92
539856.41	3296073.67
539856.62	3296073.79
ЗУ11(9)	
539870.50	3296044.96
539870.38	3296045.20
539870.19	3296045.10
539870.31	3296044.86
539870.50	3296044.96
ЗУ11(10)	
539871.84	3296041.60
539871.87	3296041.62
539871.79	3296041.88
539871.72	3296041.84
539871.84	3296041.60
ЗУ11(11)	
539868.52	3296040.07
539868.76	3296040.20
539868.66	3296040.39
539868.42	3296040.27
539868.52	3296040.07

ЗУ11(12)	
539877.63	3296011.20
539877.56	3296011.45
539877.35	3296011.40
539877.41	3296011.14
539877.63	3296011.20
ЗУ11(13)	
539883.24	3295980.71
539883.17	3295980.96
539882.96	3295980.91
539883.02	3295980.65
539883.24	3295980.71
ЗУ11(14)	
539888.85	3295950.22
539888.78	3295950.48
539888.57	3295950.42
539888.63	3295950.16
539888.85	3295950.22
ЗУ11(15)	
539893.80	3295923.28
539893.74	3295923.54
539893.52	3295923.48
539893.59	3295923.22
539893.80	3295923.28
ЗУ11(16)	
539894.24	3295919.67
539894.46	3295919.73
539894.39	3295919.99
539894.17	3295919.94
539894.24	3295919.67

29) 85:05:000000:80:ЗУ2

X	Y
80:ЗУ2(1)	
543232.16	3304137.76
543230.41	3304139.75
543228.43	3304138.00
543230.17	3304136.01
543232.16	3304137.76
80:ЗУ2(2)	
543646.08	3304500.54
543648.07	3304502.29
543646.33	3304504.29
543644.34	3304502.53
543646.08	3304500.54

30) 85:05:000000:352:ЗУ1

X	Y
352:ЗУ1(1)	
543813.40	3302181.30

543818.19	3302185.34
543818.24	3302185.48
543818.12	3302185.58
543813.19	3302186.49
543813.06	3302186.46
543813.02	3302186.34
543813.17	3302181.40
543813.26	3302181.28
543813.40	3302181.30
352:ЗУ1(2)	
543234.17	3301660.87
543234.31	3301661.00
543234.12	3301661.21
543233.98	3301661.09
543234.17	3301660.87
352:ЗУ1(3)	
543190.26	3301621.32
543190.39	3301621.45
543190.20	3301621.65
543190.06	3301621.53
543190.26	3301621.32
352:ЗУ1(4)	
543164.89	3301591.87
543165.10	3301592.06
543161.46	3301595.92
543161.26	3301595.73
543164.89	3301591.87
352:ЗУ1(5)	
543110.11	3301544.78
543109.92	3301544.98
543109.78	3301544.85
543109.98	3301544.65
543110.11	3301544.78
352:ЗУ1(6)	
543019.88	3301457.00
543020.02	3301457.14
543019.82	3301457.33
543019.69	3301457.20
543019.88	3301457.00
352:ЗУ1(7)	
542977.62	3301415.58
542977.76	3301415.71
542977.56	3301415.92
542977.43	3301415.78
542977.62	3301415.58
352:ЗУ1(8)	
542935.66	3301374.54
542935.80	3301374.67
542935.60	3301374.87
542935.47	3301374.74

542935.66	3301374.54
352:ЗУ1(9)	
542851.14	3301291.97
542851.27	3301292.11
542851.08	3301292.30
542850.93	3301292.18
542851.14	3301291.97
352:ЗУ1(10)	
542808.65	3301250.70
542808.80	3301250.84
542808.60	3301251.04
542808.46	3301250.91
542808.65	3301250.70
352:ЗУ1(11)	
542766.54	3301209.51
542766.67	3301209.65
542766.48	3301209.85
542766.34	3301209.72
542766.54	3301209.51
352:ЗУ1(12)	
542723.87	3301168.03
542724.00	3301168.17
542723.81	3301168.36
542723.67	3301168.24
542723.87	3301168.03
352:ЗУ1(13)	
542681.70	3301126.82
542685.41	3301130.21
542685.21	3301130.42
542681.52	3301127.03
542681.70	3301126.82
352:ЗУ1(14)	
542639.35	3301085.22
542639.49	3301085.35
542639.29	3301085.55
542639.15	3301085.42
542639.35	3301085.22
352:ЗУ1(15)	
542600.16	3301046.82
542600.30	3301046.96
542600.10	3301047.16
542599.97	3301047.03
542600.16	3301046.82
352:ЗУ1(16)	
542557.64	3301005.51
542557.78	3301005.65
542557.58	3301005.85
542557.45	3301005.72
542557.64	3301005.51
352:ЗУ1(17)	

542515.19	3300963.80
542515.32	3300963.94
542515.13	3300964.14
542514.99	3300964.01
542515.19	3300963.80
352:ЗУ1(18)	
542473.03	3300922.99
542473.18	3300923.12
542472.98	3300923.32
542472.85	3300923.19
542473.03	3300922.99
352:ЗУ1(19)	
542429.51	3300882.10
542429.64	3300882.23
542429.45	3300882.43
542429.31	3300882.29
542429.51	3300882.10
352:ЗУ1(20)	
542388.01	3300840.37
542388.15	3300840.51
542387.95	3300840.70
542387.81	3300840.57
542388.01	3300840.37
352:ЗУ1(21)	
542259.46	3300714.75
542259.59	3300714.88
542259.40	3300715.09
542259.27	3300714.95
542259.46	3300714.75
352:ЗУ1(22)	
542173.57	3300630.31
542173.70	3300630.45
542173.50	3300630.64
542173.37	3300630.52
542173.57	3300630.31
352:ЗУ1(23)	
541793.99	3300259.26
541794.13	3300259.38
541793.93	3300259.59
541793.80	3300259.45
541793.99	3300259.26
352:ЗУ1(24)	
541749.77	3300215.78
541749.91	3300215.91
541749.70	3300216.11
541749.57	3300215.97
541749.77	3300215.78
352:ЗУ1(25)	
541707.50	3300174.49
541707.63	3300174.62

541707.44	3300174.82
541707.30	3300174.69
541707.50	3300174.49
352:ЗУ1(26)	
540213.77	3298702.93
540213.90	3298703.06
540213.71	3298703.26
540213.57	3298703.12
540213.77	3298702.93
352:ЗУ1(27)	
540170.81	3298659.43
540170.94	3298659.56
540170.75	3298659.76
540170.62	3298659.62
540170.81	3298659.43
352:ЗУ1(28)	
540128.19	3298616.49
540128.32	3298616.62
540128.13	3298616.82
540128.00	3298616.68
540128.19	3298616.49
352:ЗУ1(29)	
539719.29	3298035.88
539719.36	3298036.06
539719.11	3298036.17
539719.03	3298035.99
539719.29	3298035.88
352:ЗУ1(30)	
539703.16	3297995.51
539703.22	3297995.68
539702.96	3297995.78
539702.90	3297995.60
539703.16	3297995.51
352:ЗУ1(31)	
539683.84	3297936.83
539683.93	3297937.10
539681.73	3297937.89
539679.51	3297938.69
539679.41	3297938.42
539681.63	3297937.63
539683.84	3297936.83
352:ЗУ1(32)	
539669.21	3297881.07
539669.25	3297881.26
539668.98	3297881.31
539668.93	3297881.12
539669.21	3297881.07
352:ЗУ1(33)	
539799.38	3296802.49
539799.36	3296802.69

539799.08	3296802.64
539799.10	3296802.46
539799.38	3296802.49
352:ЗУ1(34)	
539850.91	3296117.46
539850.94	3296117.74
539850.75	3296117.75
539850.73	3296117.47
539850.91	3296117.46
352:ЗУ1(35)	
539913.44	3296111.91
539913.54	3296111.94
539917.22	3296115.52
539917.26	3296115.68
539917.12	3296115.77
539910.00	3296115.27
539909.88	3296115.18
539909.92	3296115.04
539913.35	3296111.94
539913.44	3296111.91
352:ЗУ1(36)	
539925.03	3296079.19
539925.01	3296079.37
539919.45	3296085.72
539919.29	3296085.76
539919.20	3296085.61
539919.75	3296080.41
539919.78	3296080.33
539919.86	3296080.29
539924.88	3296079.14
539925.03	3296079.19

31) 85:05:090401:40:ЗУ1

X	Y
40:ЗУ1(1)	
542542.16	3301072.95
542548.16	3301078.17
542531.64	3301094.01
542531.13	3301090.86
542542.16	3301072.95
40:ЗУ1(2)	
542556.47	3301085.15
542561.04	3301090.21
542540.74	3301101.23
542538.37	3301101.41
542556.47	3301085.15

32) 85:05:090401:51:ЗУ1

X	Y
51:ЗУ1(1)	
540103.93	3298706.62
540110.34	3298712.85
540095.37	3298727.59
540103.93	3298706.62
51:ЗУ1(2)	
540121.37	3298722.36
540126.35	3298727.50
540102.53	3298737.08
540121.37	3298722.36

33) 85:05:120301:44:ЗУ1

X	Y
539946.75	3295904.10
539940.89	3295934.20
539936.67	3295952.71
539930.57	3295977.10
539921.20	3296027.16
539932.35	3296033.71
539951.29	3296044.92
539910.82	3296055.80
539938.59	3295905.94
539946.75	3295904.10

34) 85:05:000000:815:ЗУ1

X	Y
539975.85	3295716.67
539968.27	3295765.66
539958.38	3295841.38
539964.82	3295843.63
539961.95	3295862.98
539955.03	3295861.69
539953.68	3295869.01
539945.77	3295869.30
539945.47	3295861.81
539962.84	3295763.26
539975.85	3295716.67

35) 85:05:000000:ЗУ12

X	Y
:ЗУ12(1)	
544381.19	3304745.75
544385.12	3304781.13
544380.64	3304782.85
544367.45	3304779.05
544365.77	3304748.18
544368.28	3304742.14
544371.44	3304740.67
544376.62	3304741.36
544381.19	3304745.75

:ЗУ12(2)	
544226.67	3304873.91
544297.55	3304886.41
544367.66	3304890.08
544374.45	3304884.18
544298.25	3304880.20
544226.22	3304867.50
544225.84	3304858.68
544250.46	3304860.24
544262.99	3304864.28
544270.40	3304863.87
544295.35	3304864.61
544308.05	3304865.94
544341.73	3304866.41
544372.49	3304870.75
544370.79	3304845.95
544378.03	3304845.65
544391.44	3304851.03
544399.73	3304858.85
544404.14	3304878.71
544385.42	3304910.04
544372.79	3304917.96
544363.65	3304915.36
544352.85	3304905.80
544315.21	3304907.39
544290.44	3304910.96
544262.57	3304922.80
544228.86	3304895.43
544226.67	3304873.91
внутренний контур	
544226.22	3304867.50
544298.25	3304880.20
544374.45	3304884.18
544367.66	3304890.08
544297.55	3304886.41
544226.67	3304873.91
544226.22	3304867.50
:ЗУ12(3)	
543388.21	3304228.91
543375.94	3304258.27
543377.48	3304264.56
543374.44	3304266.20
543372.60	3304258.69
543381.07	3304238.94
543367.46	3304227.11
543363.22	3304221.87
543353.57	3304216.21
543344.04	3304207.54
543336.80	3304210.86
543320.63	3304191.73

543310.87	3304177.23
543276.51	3304178.50
543270.57	3304172.67
543323.73	3304160.48
543413.82	3304244.90
543408.72	3304247.67
543388.21	3304228.91

36) 85:05:000000:901

544226.22	3304867.50
544298.25	3304880.20
544374.45	3304884.18
544367.66	3304890.08
544297.55	3304886.41
544226.67	3304873.91
544226.22	3304867.50

4 этап реконструкции объекта

37) 85:05:000000:ЗУ13

X	Y
ЗУ13(1)	
540084.70	3294825.39
540058.02	3294982.28
540053.13	3294981.58
540080.89	3294831.84
540084.70	3294825.39
ЗУ13(2)	
540320.91	3294456.47
540293.30	3294488.10
540275.96	3294513.45
540255.31	3294528.87
540233.75	3294561.25
540206.51	3294607.67
540170.50	3294677.10
540142.28	3294745.38
540141.59	3294770.92
540112.90	3294854.97
540142.22	3294689.35
540150.00	3294652.87
540179.40	3294597.79
540187.36	3294572.90
540245.09	3294487.46
540262.30	3294469.83
540295.04	3294430.80
540325.87	3294390.10
540367.52	3294359.19
540410.28	3294322.08
540461.85	3294285.48
540459.97	3294278.78
540428.29	3294293.88
540343.22	3294333.28
540340.80	3294328.92
540457.56	3294274.74
540536.99	3294227.58
540576.10	3294201.52
540618.87	3294179.13
540723.70	3294141.39
540630.57	3294189.24
540649.83	3294217.05
540636.19	3294222.36
540617.19	3294239.88
540592.84	3294248.09
540579.53	3294255.26
540576.29	3294250.76
540563.31	3294265.47
540505.31	3294299.37
540417.14	3294359.94
540354.17	3294420.20
540340.91	3294428.93
540347.77	3294440.69
540342.52	3294446.29
540331.84	3294439.70
540320.91	3294456.47
ЗУ13(3)	
542309.96	3292941.01
542276.46	3292963.85
542250.03	3292989.45
542225.71	3293049.06
542223.21	3293059.41
542221.63	3293054.35
542207.31	3293062.69
542199.37	3293069.92
542187.60	3293076.52
542165.00	3293085.93
542143.55	3293090.16
542181.47	3293047.17
542184.29	3293012.21
542153.91	3292980.06
542151.09	3292951.08
542182.95	3292938.69
542180.73	3292931.67
542194.68	3292927.64
542197.91	3292937.69
542213.85	3292933.84
542229.84	3292946.06
542240.63	3292933.10
542274.34	3292934.40
542309.96	3292941.01

38) 85:05:000000:ЗУ14

X	Y
ЗУ14(1)	
541694.78	3288512.02
541718.78	3288521.66
541745.45	3288538.95
541755.86	3288541.07
541792.52	3288530.26
541823.64	3288532.49
541823.03	3288540.16
541827.88	3288567.05
541796.08	3288559.12
541796.08	3288564.79
541828.93	3288572.98
541848.25	3288617.60
541829.28	3288604.82
541784.35	3288585.87
541761.62	3288573.37
541720.05	3288595.01
541695.44	3288568.46
541677.20	3288563.14
541658.54	3288546.89
541652.69	3288530.14
541652.30	3288521.32
541655.71	3288510.84
541667.21	3288504.35
541694.78	3288512.02
ЗУ14(2)	
541329.49	3288505.54
541373.11	3288505.42
541370.67	3288521.67
541356.76	3288521.42
541329.49	3288505.54
ЗУ14(3)	
540677.93	3288437.61
540723.82	3288452.39
540799.68	3288471.12

540911.67	3288486.86
540804.41	3288490.92
540677.93	3288437.61
ЗУ14(4)	
540633.28	3288456.39
540739.50	3288500.45
540708.39	3288522.87
540655.56	3288497.64
540633.46	3288493.34
540634.01	3288489.23
540608.24	3288477.04
540586.92	3288475.59
540586.89	3288473.23
540636.75	3288471.52
540640.35	3288465.06
540633.28	3288456.39
ЗУ14(5)	
540133.92	3287753.68
540134.51	3287766.75
540154.24	3287806.92
540173.88	3287912.00
540183.61	3287945.60
540193.22	3287984.42
540192.64	3288008.54
540204.39	3288030.63
540219.45	3288052.24
540223.79	3288060.37
540232.24	3288056.49
540240.55	3288072.48
540234.49	3288076.36
540252.69	3288099.61
540286.79	3288154.85
540306.87	3288181.01
540348.78	3288230.86
540383.59	3288265.90
540408.78	3288287.90
540458.75	3288325.90
540502.25	3288353.47
540515.92	3288362.01
540497.58	3288352.56
540460.34	3288329.02
540395.52	3288279.31
540314.65	3288201.12
540248.67	3288110.47
540191.00	3288011.59
540164.29	3287900.01
540139.95	3287846.98
540116.64	3287755.88
540099.21	3287673.21
540087.07	3287619.32
540094.45	3287635.46
540121.34	3287713.74
540128.20	3287714.46
540133.92	3287753.68
ЗУ14(6)	
540190.31	3288079.65
540200.93	3288097.79
540189.62	3288104.88
540178.39	3288087.10
540190.31	3288079.65
ЗУ14(7)	
539999.87	3287420.22
540055.74	3287682.40
540073.60	3287766.93
540097.92	3287861.37
540122.70	3287915.65
540160.80	3288029.24
540126.52	3287961.22
540110.00	3287919.07
540091.26	3287846.94
540089.42	3287837.17
540082.46	3287823.80
540080.63	3287814.78
540072.92	3287796.15
540024.88	3287577.69
540020.00	3287541.67
539994.91	3287421.46
539999.87	3287420.22

39) 85:05:100704:40:ЗУ1

X	Y
540024.88	3287577.69
540072.91	3287796.13
540070.73	3287789.67
540048.21	3287767.24
540032.08	3287771.28
540015.93	3287728.89
540011.18	3287705.10
540026.51	3287701.84
540035.05	3287673.05
540024.88	3287577.69

40) 85:05:000000:71:ЗУ1

X	Y
541483.02	3288561.50
541482.95	3288562.49
541481.96	3288562.43
541482.02	3288561.44
541483.02	3288561.50

41) 85:05:120301:65:ЗУ1

X	Y
540576.29	3294250.76
540579.53	3294255.26
540563.31	3294265.47
540576.29	3294250.76

42) 85:05:120301:55:ЗУ1

X	Y
540942.66	3294093.67
540915.64	3294106.51
540891.19	3294117.41
540805.73	3294152.48
540774.32	3294164.55
540649.83	3294217.05
540630.57	3294189.24
540796.46	3294104.01
540889.55	3294097.43
540942.66	3294093.67

43) 85:05:100703:57:ЗУ1

X	Y
57:ЗУ1(1)	
542869.23	3289456.35
542949.70	3289462.87
542985.93	3289485.52
542982.94	3289516.32
542951.87	3289495.57
542935.79	3289483.59
542920.02	3289471.05
542914.81	3289475.02
542869.23	3289456.35
57:ЗУ1(2)	
542755.69	3289333.48
542721.68	3289306.35
542600.08	3289178.59
542494.52	3289076.48
542571.87	3289103.65
542747.04	3289285.05
542755.69	3289333.48

44) 85:000000:ЗУ15

X	Y
ЗУ15(1)	
541922.36	3293096.63
541962.47	3293059.77
542039.10	3293010.87
542072.33	3292987.42
542135.72	3292945.10
542151.09	3292951.08

542153.91	3292980.06
542184.29	3293012.21
542181.47	3293047.17
542143.55	3293090.16
542119.07	3293093.78
542071.52	3293104.84
542003.34	3293130.74
541979.56	3293138.18
541951.04	3293153.00
541890.12	3293196.08
541835.34	3293246.02
541780.69	3293301.15
541742.07	3293346.81
541676.99	3293415.43
541589.47	3293511.37
541517.49	3293584.78
541502.02	3293604.95
541469.13	3293639.83
541415.90	3293700.87
541333.10	3293788.56
541294.30	3293836.04
541253.71	3293876.62
541158.85	3293961.05
541090.09	3294009.85
541024.10	3294051.22
540942.66	3294093.67
540889.55	3294097.43
540796.46	3294104.01
540866.81	3294084.13
540976.02	3294028.22
541027.56	3293995.05
541070.50	3293969.38
541157.49	3293903.11
541244.20	3293824.38
541292.19	3293769.17
541415.76	3293630.23
541495.39	3293542.24
541592.58	3293437.92
541696.11	3293329.98
541745.99	3293269.50
541777.15	3293233.25
541864.94	3293152.28
внутренний контур	
542177.16	3293008.20
542034.07	3293074.92
541932.92	3293143.18
541838.54	3293228.15
541251.34	3293857.84
541070.28	3294004.46
540918.99	3294088.31

540900.56	3294091.89
541067.01	3293999.62
541247.37	3293853.57
541834.47	3293223.99
541929.34	3293138.57
542031.15	3293069.87
542173.00	3293003.74
ЗУ15(2)	
542240.63	3292933.10
542229.84	3292946.06
542213.85	3292933.84
ЗУ15(3)	
541823.64	3288532.49
541845.43	3288537.61
541909.15	3288562.53
541964.45	3288587.69
541985.51	3288599.81
542044.30	3288608.41
542049.97	3288597.87
542068.96	3288605.99
542066.12	3288615.61
542110.34	3288639.47
542131.56	3288654.42
542167.40	3288693.49
542211.16	3288719.71
542250.15	3288752.73
542271.20	3288777.20
542286.66	3288788.65
542330.01	3288814.61
542346.87	3288834.69
542389.68	3288897.89
542410.97	3288911.52
542470.43	3288960.32
542518.55	3289009.82
542640.03	3289146.19
542709.19	3289215.19
542743.46	3289249.85
542777.07	3289289.07
542825.42	3289343.71
542863.06	3289357.88
542871.46	3289347.99
542887.49	3289361.05
542878.79	3289373.71
542885.03	3289391.64
542898.67	3289411.02
542922.44	3289419.47
542950.09	3289437.31
543115.84	3289522.96
543139.21	3289529.68
543161.16	3289540.37

543184.99	3289540.71
543214.97	3289524.42
543228.70	3289515.49
543233.11	3289498.53
543251.46	3289501.94
543263.63	3289497.52
543276.41	3289495.93
543296.44	3289524.22
543331.51	3289584.89
543375.30	3289607.41
543402.51	3289606.33
543522.20	3289640.27
543544.24	3289652.25
543594.35	3289652.78
543629.45	3289638.84
543634.28	3289623.67
543655.73	3289612.89
543669.54	3289621.33
543682.05	3289620.87
543728.54	3289648.74
543785.57	3289705.76
543858.44	3289737.23
543909.83	3289745.00
544170.49	3289811.87
544315.59	3289850.86
544413.01	3289883.24
544462.84	3289904.60
544487.26	3289914.40
544507.60	3289929.76
544512.18	3289921.49
544529.01	3289929.83
544525.40	3289938.75
544542.26	3289949.66
544571.10	3289973.44
544592.06	3289987.86
544614.78	3290000.84
544634.55	3290017.88
544669.62	3290055.33
544676.23	3290069.45
544698.70	3290097.23
544754.10	3290153.51
544805.52	3290196.79
544810.31	3290231.21
544818.82	3290241.38
544811.62	3290249.45
544818.18	3290280.99
544828.21	3290372.00
544829.04	3290414.98
544869.75	3290444.28
544873.74	3290510.62

544849.75	3290551.80
544852.54	3290621.03
544853.27	3290725.60
544856.73	3290798.01
544874.65	3290837.93
544884.62	3290846.32
544904.12	3290877.05
544891.71	3290884.86
544881.80	3290870.48
544832.78	3290950.24
544831.98	3291013.26
544827.54	3291061.64
544828.96	3291088.29
544817.91	3291146.43
544804.82	3291186.41
544779.24	3291244.48
544751.07	3291293.78
544713.29	3291339.32
544676.76	3291376.71
544631.90	3291411.92
544586.79	3291440.96
544550.64	3291459.35
544513.93	3291474.29
544486.57	3291479.57
544411.21	3291499.81
544357.61	3291513.75
544299.44	3291535.09
544071.85	3291621.41
543964.46	3291664.26
543945.72	3291665.22
543886.68	3291699.59
543891.02	3291710.35
543874.92	3291719.04
543859.31	3291721.24
543835.80	3291734.31
543812.94	3291743.47
543771.01	3291766.52
543721.34	3291801.67
543664.86	3291848.92
543618.08	3291897.54
543565.58	3291961.59
543508.66	3292048.84
543484.76	3292093.87
543443.68	3292176.11
543398.80	3292277.63
543350.66	3292380.26
543333.11	3292413.14
543307.54	3292457.28
543292.69	3292478.50
543253.62	3292524.04

543232.64	3292556.68
543220.12	3292570.78
543232.11	3292581.43
543225.24	3292589.18
543212.98	3292579.01
543194.90	3292597.60
543161.61	3292637.69
543136.96	3292663.74
543089.70	3292708.62
543064.78	3292728.97
543013.21	3292764.72
542962.05	3292794.64
542888.53	3292829.02
542770.44	3292872.56
542622.59	3292912.60
542533.17	3292936.55
542442.82	3292957.73
542408.24	3292964.60
542313.01	3292991.80
542235.86	3293046.92
542239.11	3293059.87
542224.58	3293064.32
542223.21	3293059.41
542225.71	3293049.06
542250.03	3292989.45
542276.46	3292963.85
542309.96	3292941.01
542317.23	3292936.05
542371.81	3292916.88
542391.82	3292905.75
542413.41	3292887.95
542434.31	3292877.22
542479.37	3292849.32
542525.93	3292826.49
542641.68	3292775.96
542619.89	3292756.78
542641.93	3292752.57
542661.23	3292752.58
542733.53	3292740.24
542775.31	3292716.57
542777.37	3292719.69
542736.48	3292745.55
542738.17	3292753.56
542763.52	3292756.13
542786.57	3292754.37
542873.26	3292728.31
542916.33	3292709.16
542938.23	3292702.23
542993.10	3292673.45
542977.11	3292650.65

543035.10	3292618.01
543140.68	3292551.93
543157.37	3292542.54
543166.11	3292532.32
543175.03	3292515.23
543194.88	3292493.39
543252.84	3292412.32
543326.91	3292303.43
543455.48	3292052.80
543505.71	3291971.19
543525.34	3291945.54
543543.35	3291923.01
543561.82	3291897.61
543574.41	3291881.63
543633.42	3291815.14
543721.86	3291738.82
543817.17	3291675.40
543860.72	3291651.61
543866.62	3291661.90
543881.70	3291658.50
543905.37	3291650.22
543927.88	3291637.21
543950.06	3291626.01
543999.30	3291602.62
544075.03	3291572.00
544072.18	3291563.41
544012.81	3291574.57
543983.95	3291578.32
543983.26	3291575.24
544013.97	3291568.01
544071.41	3291558.77
544168.57	3291520.94
544262.69	3291479.10
544282.39	3291494.94
544373.43	3291456.74
544423.40	3291430.94
544453.61	3291410.87
544471.20	3291393.14
544519.49	3291357.46
544575.11	3291307.43
544601.94	3291280.43
544641.87	3291234.37
544671.23	3291192.65
544700.58	3291144.20
544740.46	3291062.40
544753.80	3291043.46
544771.60	3290986.56
544784.80	3290927.01
544790.50	3290878.48
544792.31	3290752.83

544799.18	3290649.04
544791.45	3290633.87
544792.32	3290584.66
544789.13	3290537.64
544796.77	3290527.83
544793.66	3290476.71
544788.77	3290430.75
544782.09	3290394.25
544768.43	3290352.11
544760.33	3290339.59
544741.61	3290304.45
544731.39	3290292.19
544737.43	3290285.18
544722.23	3290265.17
544704.68	3290181.51
544700.90	3290157.35
544686.20	3290137.88
544600.39	3290055.68
544586.28	3290058.92
544559.76	3290035.84
544525.78	3290003.35
544488.94	3289974.09
544478.67	3289986.45
544444.78	3289961.87
544418.12	3289953.85
544341.36	3289927.43
544300.35	3289917.02
544201.35	3289892.73
544136.96	3289875.98
544067.37	3289856.13
543969.12	3289829.11
543882.08	3289819.61
543882.19	3289815.95
543968.54	3289822.64
543970.55	3289812.77
543920.22	3289796.51
543859.21	3289792.86
543834.55	3289790.21
543714.67	3289782.96
543618.03	3289775.89
543618.00	3289772.46
543847.45	3289783.95
543848.58	3289772.33
543820.79	3289756.64
543734.81	3289740.58
543681.33	3289732.60
543654.42	3289731.71
543627.08	3289728.53
543623.61	3289738.02
543604.64	3289730.65

543606.66	3289724.21
543582.18	3289699.85
543552.14	3289683.89
543534.25	3289688.96
543510.47	3289681.90
543442.75	3289666.07
543421.53	3289660.24
543391.35	3289664.11
543346.34	3289668.10
543345.97	3289665.25
543408.28	3289656.11
543389.34	3289649.09
543365.60	3289643.27
543344.33	3289626.59
543299.26	3289622.57
543220.39	3289631.51
543214.70	3289643.41
543196.48	3289636.32
543200.41	3289622.33
543171.14	3289587.46
543147.50	3289583.05
543129.96	3289571.13
543100.62	3289565.25
543074.45	3289557.82
543049.93	3289549.26
543026.79	3289540.08
543002.77	3289528.24
542982.95	3289516.32
542985.93	3289485.52
542949.70	3289462.87
542869.22	3289456.34
542831.41	3289441.09
542826.37	3289418.28
542793.83	3289386.41
542763.17	3289353.56
542766.05	3289343.40
542755.69	3289333.47
542747.04	3289285.05
542571.87	3289103.65
542494.51	3289076.47
542462.14	3289043.78
542425.02	3289003.22
542391.71	3288964.42
542372.75	3288938.52
542330.08	3288911.82
542322.11	3288905.34
542276.25	3288861.92
542234.28	3288818.56
542195.57	3288794.01
542149.37	3288781.42

542105.74	3288768.60
542106.63	3288765.64
542197.37	3288788.25
542198.08	3288778.64
542124.49	3288712.81
542104.55	3288699.21
542082.41	3288688.76
542066.20	3288666.80
542043.63	3288655.69
542039.60	3288663.56
542023.00	3288654.62
542024.31	3288652.08
542020.47	3288649.21
541970.14	3288638.87
541936.29	3288639.73
541974.58	3288661.91
542001.93	3288671.38
542001.40	3288673.77
541971.76	3288666.79
541944.98	3288651.81
541931.75	3288643.66
541920.60	3288642.66
541896.48	3288638.29
541873.60	3288630.70
541851.41	3288619.70
541848.25	3288617.60
541828.93	3288572.98
541956.99	3288604.90
542193.69	3288730.75
542333.44	3288856.57
542871.76	3289414.04
543047.27	3289523.71
543297.35	3289604.97
543665.30	3289703.50
544390.81	3289897.98
544556.58	3289982.43
544685.41	3290106.82
544780.74	3290286.14
544808.59	3290462.01
544808.59	3290947.05
544790.02	3291052.47
544756.14	3291150.84
544701.81	3291248.84
544611.90	3291352.29
544504.84	3291432.96
544498.15	3291435.84
544503.73	3291439.38
544507.60	3291437.74
544615.67	3291356.30
544706.33	3291252.01

544761.17	3291153.09
544795.34	3291053.84
544814.09	3290947.53
544814.09	3290461.58
544786.03	3290284.37
544689.83	3290103.49
544559.81	3289977.91
544392.78	3289892.82
543298.90	3289599.71
543049.60	3289518.70
542875.25	3289409.76
542337.11	3288852.70
542196.85	3288726.23
541958.98	3288599.75
541827.88	3288567.05
541823.03	3288540.16
внутренний контур	
544498.29	3291438.99
544432.13	3291469.84
543857.97	3291690.24
543716.25	3291789.46
543591.81	3291913.92
543521.86	3292010.18
543342.54	3292362.14
543257.56	3292503.57
543116.36	3292660.38
542955.54	3292768.86
542803.65	3292833.33
542273.36	3292975.42
542281.76	3292967.02
542801.23	3292827.83
542952.19	3292763.75
543112.19	3292655.82
543252.71	3292499.76
543337.18	3292359.19
543516.50	3292007.24
543587.04	3291910.16
543712.20	3291785.00
543854.73	3291685.20
544429.81	3291464.44
544492.35	3291435.28
ЗУ15(4)	
543262.19	3289663.80
543280.28	3289657.92
543307.64	3289652.67
543349.30	3289643.14
543350.20	3289648.37
543308.49	3289657.82
543282.37	3289664.83
543271.91	3289666.68

543263.04	3289666.72
ЗУ15(5)	
543181.39	3289678.60
543264.97	3289638.57
543267.61	3289647.70
543247.44	3289653.91
543220.31	3289666.08
543212.48	3289672.28
543182.72	3289681.45
ЗУ15(6)	
542025.09	3288685.13
542076.21	3288711.94
542126.03	3288727.84
542124.16	3288733.52
542073.80	3288716.93
542030.43	3288692.70
542023.47	3288687.80
ЗУ15(7)	
541664.47	3288487.03
541667.21	3288504.35
541655.71	3288510.84
541652.30	3288521.32
541652.69	3288530.14
541658.54	3288546.89
541677.20	3288563.14
541695.44	3288568.46
541720.05	3288595.01
541712.17	3288599.96
541690.03	3288602.98
541691.30	3288611.18
541674.27	3288614.22
541657.94	3288614.01
541504.45	3288580.87
541199.15	3288552.38
540976.69	3288563.96
540925.08	3288541.78
540804.41	3288490.92
540911.67	3288486.86
540966.70	3288491.03
541001.58	3288494.90
541016.90	3288503.38
541040.40	3288502.19
541109.81	3288502.26
541183.21	3288504.49
541203.02	3288503.55
541329.49	3288505.54
541356.76	3288521.42
541370.67	3288521.67
541373.11	3288505.42
541391.56	3288505.15

541416.62	3288499.69
541484.43	3288496.22
541539.13	3288485.75
541564.09	3288478.49
541591.48	3288472.37
541619.65	3288479.38
541637.19	3288489.44
541645.11	3288471.42
541655.70	3288474.44
ЗУ15(8)	
541483.02	3288561.50
541482.95	3288562.49
541481.96	3288562.43
541482.02	3288561.44
внутренний контур	
541653.59	3288550.03
540849.69	3288507.90
540836.21	3288501.32
541653.09	3288544.13
ЗУ15(9)	
540739.50	3288500.45
540901.60	3288567.69
540926.97	3288579.04
540914.27	3288579.90
540893.76	3288578.04
540817.38	3288561.75
540789.02	3288550.02
540750.77	3288540.86
540725.50	3288526.42
540708.39	3288522.87

45) 85:000000:ЗУ15

X	Y
:901(1)	
542177.16	3293008.20
542034.07	3293074.92
541932.92	3293143.18
541838.54	3293228.15
541251.34	3293857.84
541070.28	3294004.46
540918.99	3294088.31
540900.56	3294091.89
541067.01	3293999.62
541247.37	3293853.57
541834.47	3293223.99
541929.34	3293138.57
542031.15	3293069.87
542173.00	3293003.74
:901(2)	
544498.29	3291438.99

544432.13	3291469.84
543857.97	3291690.24
543716.25	3291789.46
543591.81	3291913.92
543521.86	3292010.18
543342.54	3292362.14
543257.56	3292503.57
543116.36	3292660.38
542955.54	3292768.86
542803.65	3292833.33
542273.36	3292975.42
542281.76	3292967.02
542801.23	3292827.83
542952.19	3292763.75
543112.19	3292655.82
543252.71	3292499.76
543337.18	3292359.19
543516.50	3292007.24
543587.04	3291910.16
543712.20	3291785.00
543854.73	3291685.20
544429.81	3291464.44
544492.35	3291435.28
:901(3)	
543665.30	3289703.50
543297.35	3289604.97
543047.27	3289523.71
542871.76	3289414.04
542333.44	3288856.57
542193.69	3288730.75
541956.99	3288604.90
541796.08	3288564.79
541796.08	3288559.12
541958.98	3288599.75
542196.85	3288726.23
542337.11	3288852.70
542875.25	3289409.76
543049.60	3289518.70
543298.90	3289599.71
544392.78	3289892.82
544559.81	3289977.91
544689.83	3290103.49
544786.03	3290284.37
544814.09	3290461.58
544814.09	3290947.53
544795.34	3291053.84
544761.17	3291153.09
544706.33	3291252.01
544615.67	3291356.30
544507.60	3291437.74
544503.73	3291439.38
544498.15	3291435.84
544504.84	3291432.96
544611.90	3291352.29
544701.81	3291248.84
544756.14	3291150.84
544790.02	3291052.47
544808.59	3290947.05
544808.59	3290462.01
544780.74	3290286.14
544685.41	3290106.82
544556.58	3289982.43
544390.81	3289897.98
:901(4)	
541653.59	3288550.03
540849.69	3288507.90
540836.21	3288501.32
541653.09	3288544.13

46) 85:000000:ЗУ16

X	Y
ЗУ16(1)	
539821.93	3286622.27
539826.05	3286644.41
539901.21	3286957.15
539999.87	3287420.22
539994.91	3287421.46
539977.17	3287348.03
539973.41	3287323.51
539899.55	3287007.65
539893.74	3286981.24
539900.81	3286975.41
539857.27	3286786.01
539842.68	3286738.60
539837.14	3286713.67
539825.34	3286645.89
539821.93	3286622.27
539821.93	3286622.27
ЗУ16(2)	
539808.69	3286551.13
539804.08	3286540.47
539801.40	3286515.08
539796.82	3286477.91
539795.26	3286463.91
539793.54	3286445.71
539791.48	3286413.02
539792.26	3286405.30
539795.10	3286445.30
539807.59	3286545.21
539808.69	3286551.13
ЗУ16(3)	
539789.95	3286372.64
539783.44	3286369.97
539784.52	3286273.80
539789.41	3286198.42
539789.92	3286191.20
539790.82	3286183.14
539797.15	3286180.26
539794.40	3286214.26
539789.27	3286363.04
539789.95	3286372.64
ЗУ16(4)	
539827.07	3286303.43
539831.28	3286387.11
539828.63	3286411.86
539825.02	3286360.51
539827.07	3286303.43
ЗУ16(5)	
539845.13	3286069.53
539870.57	3286147.84
539868.99	3286161.42
539829.05	3286248.34
539830.22	3286215.52
539835.62	3286149.29
539845.13	3286069.53
ЗУ16(6)	
539865.87	3285949.89
539854.79	3286014.50
539859.08	3285966.40
539860.64	3285948.89
539857.20	3285944.04
539850.45	3285937.43
539845.45	3285936.33
539840.11	3285935.17
539831.22	3285938.34
539826.06	3285941.30
539824.71	3285958.52
539821.44	3285945.90
539829.01	3285896.08
539842.12	3285868.04
539845.57	3285872.90
539852.31	3285879.50
539862.67	3285881.76
539871.55	3285878.59
539876.70	3285875.63
539898.90	3285809.37
539912.24	3285766.58
539949.48	3285782.15
539906.41	3285821.76
539892.49	3285853.96

539878.32	3285895.96
539871.27	3285936.76
539865.87	3285949.89
ЗУ16(7)	
539933.62	3285739.74
539954.17	3285750.86
539949.56	3285765.53
539962.43	3285770.22
539955.16	3285776.92
539914.34	3285759.86
539922.48	3285733.70
539933.62	3285739.74
ЗУ16(8)	
540031.10	3285384.17
540012.32	3285421.18
539984.72	3285476.55
539940.37	3285577.41
539910.59	3285652.96
539891.59	3285713.88
539878.73	3285710.55
539851.30	3285703.43
539849.80	3285709.25
539877.10	3285716.83
539889.51	3285720.56
539865.19	3285798.57
539855.26	3285828.46
539827.33	3285723.50
539802.76	3285717.81
539803.35	3285702.78
539832.59	3285701.47
539908.02	3285629.66
539913.04	3285618.98
539915.71	3285614.72
539924.30	3285595.34
539935.76	3285573.42
539940.54	3285558.90
539934.07	3285556.09
539950.46	3285518.30
539956.57	3285520.91
539964.69	3285507.23
539972.06	3285488.66
539988.49	3285461.22
539982.53	3285454.42
540001.55	3285436.28
540019.29	3285401.68
540024.43	3285392.69
540031.10	3285384.17
ЗУ16(9)	
540058.31	3285423.99
540028.29	3285478.66

540014.59	3285508.85
540013.92	3285511.57
540019.20	3285514.06
540004.34	3285547.97
539998.49	3285545.29
539995.95	3285548.29
539986.75	3285564.03
539984.44	3285583.13
539974.62	3285600.94
539963.21	3285649.90
539975.34	3285732.36
539963.24	3285727.94
539957.50	3285744.71
539936.96	3285733.58
539924.60	3285726.89
539944.01	3285664.62
539973.30	3285590.40
540017.12	3285490.81
540044.00	3285436.99
540059.62	3285404.78
540058.31	3285423.99
ЗУ16(10)	
540081.81	3285258.11
540069.29	3285276.96
540074.53	3285280.81
540100.81	3285246.83
540185.75	3285079.48
540412.92	3284623.12
540404.18	3284632.10
540382.58	3284676.91
540342.78	3284757.55
540295.09	3284857.31
540281.35	3284878.87
540239.26	3284968.32
540182.07	3285082.00
540159.52	3285124.98
540138.83	3285155.35
540134.91	3285170.81
540107.69	3285223.33
540081.81	3285258.11
ЗУ16(11)	
540179.56	3285157.15
540212.14	3285089.88
540604.38	3284309.15
540775.64	3283951.60
540777.59	3283950.86
540766.82	3283974.07
540761.91	3283988.42
540754.17	3284005.74
540761.66	3284019.49

540752.52	3284055.47
540744.91	3284053.44
540727.34	3284084.18
540729.11	3284094.18
540716.95	3284115.26
540699.45	3284137.64
540686.17	3284159.03
540682.34	3284166.99
540677.72	3284178.40
540664.01	3284204.11
540653.62	3284227.60
540571.51	3284382.54
540515.77	3284501.18
540486.07	3284562.62
540451.51	3284627.55
540437.10	3284657.06
540419.47	3284695.94
540405.82	3284718.24
540392.69	3284741.28
540370.29	3284784.49
540350.68	3284829.83
540316.64	3284897.30
540292.99	3284940.62
540270.94	3284985.52
540259.56	3285011.08
540214.61	3285097.78
540193.72	3285142.06
540188.60	3285155.73
540179.56	3285157.15
ЗУ16(12)	
540545.63	3284356.52
540514.48	3284419.09
540516.00	3284409.61
540545.63	3284356.52
ЗУ16(13)	
540576.05	3284295.42
540743.77	3283948.18
540776.36	3283853.10
540802.86	3283767.52
540811.87	3283733.65
540771.65	3283844.32
540763.23	3283868.17
540743.94	3283919.90
540736.65	3283935.64
540721.24	3283976.81
540711.68	3284010.34
540704.08	3284021.59
540694.89	3284020.40
540678.31	3284058.89
540682.16	3284060.74

540678.90	3284073.18
540659.80	3284117.48
540645.05	3284146.05
540637.52	3284158.56
540624.62	3284184.29
540613.57	3284208.76
540595.47	3284253.27
540561.95	3284320.44
540561.08	3284325.49
540576.05	3284295.42
ЗУ16(14)	
540845.00	3283731.52
540872.00	3283843.36
540903.45	3283846.33
540809.87	3283902.37
540791.47	3283905.80
540806.13	3283863.36
540832.94	3283776.84
540845.00	3283731.52
ЗУ16(15)	
540853.82	3283565.89
540849.82	3283561.22
540851.09	3283550.64
540853.81	3283548.15
540859.47	3283521.93
540862.02	3283515.56
540863.08	3283509.76
540862.00	3283498.80
540866.28	3283496.34
540855.72	3283557.52
540853.82	3283565.89
ЗУ16(16)	
540842.78	3282600.63
540887.56	3282891.00
540897.60	3282982.86
540902.43	3283032.48
540906.00	3283141.56
540906.00	3283211.16
540902.12	3283282.69
540899.83	3283317.50
540899.58	3283321.31
540896.51	3283337.45
540877.06	3283439.65
540872.35	3283469.57
540874.97	3283474.31
540879.88	3283479.61
540891.71	3283482.44
540898.47	3283479.96
540902.97	3283476.93
540897.35	3283500.26
540894.73	3283495.51
540890.06	3283489.25
540878.23	3283486.40
540871.47	3283488.89
540867.21	3283490.96
540874.57	3283442.51
540868.93	3283435.23
540872.53	3283409.27
540878.21	3283384.50
540882.12	3283361.06
540884.31	3283336.77
540885.53	3283311.41
540885.88	3283286.05
540889.69	3283261.13
540892.03	3283213.28
540891.89	3283171.24
540891.64	3283078.43
540886.59	3282964.59
540884.18	3282940.80
540879.92	3282915.04
540874.13	3282866.71
540867.77	3282820.45
540863.60	3282779.31
540830.94	3282668.07
540828.79	3282653.18
540844.45	3282645.55
540840.90	3282618.58
540842.78	3282600.63

47) 85:000000:930:ЗУ1

X	Y
539914.34	3285759.86
539955.16	3285776.92
539949.48	3285782.15
539912.24	3285766.58
539914.34	3285759.86

Таблица 5. Каталог формируемых земельных участков, формируемых на период реконструкции объекта

1 этап реконструкции объекта

48) 85:05:060301:ЗУ1

X	Y
ЗУ1(1)	
521188.03	3298443.90
521177.25	3298451.53
521159.11	3298447.24
521156.15	3298433.56
521174.29	3298437.85
521179.03	3298434.50
521188.03	3298443.90
ЗУ1(2)	
521625.28	3298157.45
521470.55	3298243.80
521441.13	3298264.47
521446.09	3298245.34
521467.59	3298230.12
521611.59	3298149.75
521625.28	3298157.45

49) 85:05:000000:ЗУ17

X	Y
ЗУ17(1)	
521702.23	3298111.01
521679.53	3298122.24
521669.54	3298135.40
521659.25	3298138.49
521625.28	3298157.45
521611.59	3298149.75
521656.29	3298124.80
521702.23	3298111.01
ЗУ17(2)	
521805.54	3298079.98
521797.82	3298096.87
521741.55	3298113.77
521706.55	3298108.87
521805.54	3298079.98
ЗУ17(3)	
522809.87	3298047.39
522797.59	3298057.58
522717.63	3298051.92
522738.32	3298039.93
522764.25	3298041.76
522771.59	3298043.06
522809.87	3298047.39
ЗУ17(4)	
522936.49	3298065.44
523081.97	3298028.15
523110.07	3298024.96
523172.60	3297976.35
523327.96	3297853.84
523334.41	3297804.73
523336.26	3297802.42
523345.42	3297802.95
523337.55	3297864.36
523313.62	3297882.84
523309.99	3297884.21
523274.24	3297906.43
523252.04	3297923.77
523237.25	3297942.73
523124.10	3298033.07
523079.20	3298043.88
522936.49	3298079.88
522936.49	3298065.44
ЗУ17(5)	
524900.00	3295949.03
525056.47	3295950.75
525237.25	3296009.19
525239.05	3296005.93
525247.49	3296012.39
525242.37	3296021.64
525056.33	3295961.47
524899.85	3295959.75
524900.00	3295949.03
ЗУ17(6)	
525261.45	3295965.49
525317.22	3295864.79
525593.41	3295939.73
525603.89	3295931.30
525614.07	3295934.63
525593.75	3295950.94
525322.31	3295877.29
525270.62	3295970.64
525261.45	3295965.49
ЗУ17(7)	
527287.50	3295941.55
527335.13	3296154.98
527321.72	3296159.42
527273.83	3295944.58
527287.50	3295941.55
ЗУ17(8)	
527344.66	3296197.69
527349.03	3296217.26
527654.14	3296175.41
527738.37	3296217.35
527740.40	3296231.75
527654.84	3296189.53
527338.10	3296232.92
527330.87	3296200.47
527344.66	3296197.69
ЗУ17(9)	
527871.64	3296266.45
528074.52	3296236.41
529198.30	3296610.24
529200.85	3296601.42
529213.21	3296608.94
529238.57	3296624.37
529241.07	3296644.56
529265.97	3296663.33
529257.08	3296674.14
529227.95	3296652.16
529225.55	3296632.58
528076.46	3296250.28
527875.36	3296280.05
527871.64	3296266.45
ЗУ17(10)	
529399.64	3296676.52
529399.86	3296681.14
529382.62	3296689.27
529295.24	3296702.93
529279.46	3296691.03
529286.78	3296686.23
529315.43	3296685.95
529357.95	3296679.34
529366.18	3296670.69
529399.64	3296676.52

50) 85:05:000000:ЗУ18

X	Y
ЗУ18(1)	
523365.90	3297512.58
523360.65	3297532.20
523352.49	3297572.02
523347.28	3297586.66
523339.49	3297576.61
523343.83	3297559.59
523340.22	3297558.27
523323.39	3297603.37
523325.26	3297608.19
523304.98	3297631.84

523307.70	3297620.81
523325.43	3297582.91
523338.69	3297555.55
523365.90	3297512.58
ЗУ18(2)	
523389.38	3297483.53
523382.83	3297508.43
523376.66	3297550.80
523356.73	3297572.28
523366.68	3297528.16
523371.51	3297505.78
523389.38	3297483.53
ЗУ18(3)	
523397.38	3297470.79
523407.14	3297455.27
523575.41	3297172.51
523708.39	3296939.89
523772.34	3296824.89
523825.00	3296695.78
523835.48	3296687.39
523852.96	3296682.05
523860.96	3296682.42
523853.18	3296700.80
523828.02	3296743.86
523804.58	3296788.63
523796.26	3296812.43
523690.20	3297012.24
523392.57	3297526.40
523381.25	3297543.45
523386.87	3297509.50
523397.38	3297470.79
ЗУ18(4)	
523856.06	3296623.83
523877.43	3296571.28
523900.16	3296525.26
523907.67	3296514.15
523911.72	3296518.38
523920.54	3296517.42
523909.14	3296537.25
523900.23	3296554.01
523895.24	3296555.96
523887.65	3296570.04
523897.18	3296575.20
523894.79	3296581.01
523877.98	3296634.56
523865.09	3296626.69
523856.06	3296623.83
ЗУ18(5)	
523952.10	3296450.47
523968.82	3296401.02

523996.50	3296369.36
524054.89	3296331.58
524104.72	3296276.17
524125.21	3296272.61
524123.29	3296276.23
524124.06	3296280.50
524119.03	3296294.22
524098.42	3296315.61
524067.84	3296342.07
524052.90	3296350.07
524038.88	3296362.11
524022.48	3296371.11
524007.55	3296383.90
523994.39	3296402.12
523989.32	3296400.12
523985.03	3296409.31
523979.26	3296429.51
523957.82	3296469.03
523956.52	3296458.22
523952.10	3296450.47
ЗУ18(6)	
524317.73	3296177.71
524352.35	3296224.92
524234.18	3296315.90
524203.28	3296271.91
524215.19	3296260.65
524224.10	3296252.84
524251.36	3296247.21
524271.35	3296232.18
524268.65	3296228.44
524249.45	3296244.41
524230.03	3296247.64
524235.39	3296242.94
524285.58	3296198.91
524317.73	3296177.71
ЗУ18(7)	
524453.66	3296095.60
524465.28	3296089.74
524487.31	3296080.73
524489.13	3296086.28
524509.08	3296079.73
524506.79	3296072.76
524520.51	3296067.14
524536.37	3296060.73
524518.85	3296089.35
524471.59	3296103.40
524453.66	3296095.60
ЗУ18(8)	
528037.50	3296203.54
528043.25	3296205.96

528067.98	3296208.10
528100.48	3296219.57
528151.41	3296236.13
528187.04	3296245.10
528246.06	3296264.97
528285.02	3296280.85
528407.06	3296319.93
528465.22	3296340.21
528439.76	3296345.48
528042.89	3296216.86
528037.50	3296203.54
ЗУ18(9)	
529596.12	3296738.24
529619.37	3296746.51
529646.35	3296760.48
529650.81	3296760.97
529647.94	3296767.69
529667.24	3296775.96
529671.58	3296765.82
529731.24	3296790.87
529707.87	3296812.44
529601.18	3296781.31
529596.12	3296738.24
ЗУ18(10)	
530106.91	3296923.28
530157.87	3296939.50
530149.00	3296950.38
530165.27	3296963.66
530179.39	3296946.35
530248.46	3296968.34
530213.87	3297016.05
530103.44	3296983.22
530106.91	3296923.28
ЗУ18(11)	
531781.47	3297875.31
531824.11	3297861.13
531874.93	3297926.82
531860.72	3297966.88
531820.96	3297920.35
531826.85	3297915.26
531818.28	3297905.35
531812.45	3297910.39
531810.06	3297907.64
531781.47	3297875.31
ЗУ18(12)	
532484.73	3298355.97
532647.33	3298545.87
532495.41	3298675.95
532449.32	3298622.79
532434.54	3298634.72

532424.68	3298623.39
532439.9	3298611.12
532332.81	3298486.05
532484.73	3298355.97

51) 85:05:000000:ЗУ19

X	Y
ЗУ19(1)	
524135.55	3296039.69
524140.89	3296068.96
524141.26	3296074.08
524019.17	3296031.10
524022.94	3296019.97
524135.55	3296039.69
внутренний контур	
524032.82	3296025.58
524033.47	3296032.35
524026.70	3296033.00
524026.05	3296026.24
524032.82	3296025.58
ЗУ19(2)	
524177.47	3296047.20
524184.56	3296049.15
524206.79	3296055.68
524218.04	3296072.38
524244.44	3296107.39
524243.44	3296109.75
524218.99	3296101.26
524213.00	3296104.71
524182.82	3296093.79
524180.72	3296065.21
524177.47	3296047.20
ЗУ19(3)	
524405.37	3296120.92
524406.78	3296121.38
524499.57	3296183.99
524493.45	3296196.48
524397.38	3296163.16
524393.87	3296173.46
524359.51	3296161.76
524363.08	3296151.26
524359.67	3296150.05
524368.48	3296144.23
524389.96	3296130.65
524405.37	3296120.92
ЗУ19(4)	
525375.10	3296129.57
525399.27	3296137.43
525368.92	3296152.18
525368.20	3296149.37
525370.58	3296148.21
525369.42	3296145.83
525367.05	3296147.00
525361.50	3296140.18
525375.10	3296129.57
ЗУ19(5)	
525427.15	3296088.95
525442.38	3296077.07
525510.92	3296067.78
525512.98	3296075.65
525514.14	3296078.03
525515.11	3296081.12
525479.32	3296098.52
525481.50	3296102.70
525459.86	3296113.98
525457.36	3296109.19
525447.13	3296114.17
525437.62	3296100.56
525427.15	3296088.95
ЗУ19(6)	
526716.29	3296308.90
526728.36	3296301.80
526763.72	3296363.42
526750.40	3296368.18
526744.33	3296357.50
526716.29	3296308.90
внутренний контур	
526730.36	3296325.82
526730.46	3296325.98
526730.21	3296326.12
526730.11	3296325.96
526730.36	3296325.82
ЗУ19(7)	
526780.01	3296394.13
526781.07	3296393.66
526809.29	3296442.84
526797.22	3296449.94
526773.33	3296408.49
526765.32	3296394.42
526768.48	3296393.21
526780.01	3296394.13
внутренний контур	
526789.36	3296429.55
526789.46	3296429.72
526789.21	3296429.86
526789.12	3296429.69
526789.36	3296429.55

52) 85:05:000000:921:ЗУ2

X	Y
921:ЗУ2(1)	
529325.96	3296580.09
529324.87	3296584.30
529319.33	3296588.83
529315.04	3296589.31
529262.79	3296571.15
529213.42	3296560.55
529212.73	3296560.29
529216.22	3296548.22
529319.55	3296580.05
529325.96	3296580.09
921:ЗУ2(2)	
529300.90	3296227.71
529332.96	3296244.73
529328.94	3296281.47
529329.19	3296247.94
529298.96	3296231.21
529300.90	3296227.71

53) 85:05:080201:ЗУ2

X	Y
529303.31	3296223.33
529317.62	3296231.25
529324.44	3296235.59
529323.69	3296238.37
529340.75	3296243.01
529340.82	3296300.33
529327.24	3296297.06
529332.96	3296244.73
529300.90	3296227.70
529303.31	3296223.33
внутренний контур	
529306.18	3296228.21
529306.40	3296228.36
529306.28	3296228.54
529306.06	3296228.40
529306.18	3296228.21
внутренний контур	
529309.34	3296229.97
529309.56	3296230.12
529309.44	3296230.30
529309.22	3296230.16
529309.34	3296229.97
внутренний контур	
529332.00	3296242.51
529332.22	3296242.66
529332.11	3296242.84
529331.88	3296242.70
529332.00	3296242.51
внутренний контур	

529335.16	3296244.26
529335.38	3296244.40
529335.26	3296244.59
529335.04	3296244.44
529335.16	3296244.26
внутренний контур	
529333.63	3296247.51
529333.48	3296247.72
529333.30	3296247.60
529333.45	3296247.38
529333.63	3296247.51
внутренний контур	
529335.10	3296275.05
529335.10	3296275.32
529334.87	3296275.32
529334.87	3296275.05
529335.10	3296275.05

54) 85:05:120301:ЗУ1

X	Y
ЗУ1(1)	
542238.93	3292842.39
542248.12	3292847.78
542259.77	3292857.57
542270.91	3292871.11
542280.97	3292887.03
542293.18	3292908.87
542302.72	3292922.98
542323.49	3292933.85
542317.23	3292936.05
542309.96	3292941.01
542274.34	3292934.40
542265.85	3292934.07
542257.93	3292917.30
542252.85	3292899.05
542253.36	3292884.34
542236.60	3292849.86
542238.93	3292842.39
ЗУ1(2)	
540526.01	3294221.43
540487.28	3294230.95
540421.40	3294255.12
540391.03	3294277.09
540374.20	3294292.15
540449.01	3294272.12
540475.56	3294259.06
540484.79	3294258.57
540536.99	3294227.58
540551.74	3294217.75
540526.01	3294221.43

55) 85:05:000000:ЗУ20

X	Y
ЗУ20(1)	
521441.13	3298264.47
521188.03	3298443.90
521179.03	3298434.50
521446.09	3298245.34
ЗУ20(2)	
521741.55	3298113.77
521669.54	3298135.40
521679.53	3298122.24
521706.55	3298108.87
ЗУ20(3)	
521805.54	3298079.98
521991.37	3298024.18
522354.14	3298012.70
522738.32	3298039.93
522717.63	3298051.92
522357.10	3298026.38
521994.33	3298037.86
521797.82	3298096.87
ЗУ20(4)	
522936.49	3298065.44
522936.49	3298079.88
522921.43	3298083.68
522890.40	3298064.15
522797.59	3298057.58
522809.87	3298047.39
522831.53	3298046.51
522887.44	3298050.47
522918.47	3298070.00
ЗУ20(5)	
523313.62	3297882.84
523237.25	3297942.73
523252.04	3297923.77
523274.24	3297906.43
523309.99	3297884.21
ЗУ20(6)	
523325.43	3297582.91
523307.70	3297620.81
523314.21	3297596.76
523311.21	3297595.94
523300.51	3297632.03
523275.73	3297664.53
523216.23	3297734.40
523177.01	3297789.67
523173.01	3297799.55
523130.86	3297812.86
523120.51	3297813.57
523120.81	3297784.05

523338.69	3297555.55
ЗУ20(7)	
523825.00	3296695.78
523856.06	3296623.83
523865.09	3296626.69
523877.98	3296634.56
523860.96	3296682.42
523852.96	3296682.05
523835.48	3296687.39
ЗУ20(8)	
523907.67	3296514.15
523941.52	3296463.27
523952.10	3296450.47
523956.52	3296458.22
523957.82	3296469.03
523920.54	3296517.42
523911.72	3296518.38
ЗУ20(9)	
527871.64	3296266.45
527875.36	3296280.05
527846.84	3296284.28
527740.40	3296231.75
527738.37	3296217.35
527813.35	3296254.70
527815.68	3296257.60
527817.00	3296256.52
527844.91	3296270.41
ЗУ20(10)	
530906.44	3297203.93
530932.19	3297215.59
530948.38	3297223.70
530950.54	3297226.74
531000.01	3297253.68
530996.89	3297259.43
531009.36	3297266.19
531012.69	3297260.03
531027.56	3297266.03
531060.69	3297286.37
531104.44	3297313.41
531052.10	3297318.97
530914.30	3297239.36
ЗУ20(11)	
541986.46	3293044.46
542118.27	3292903.07
542145.62	3292873.69
542169.74	3292850.13
542179.08	3292843.34
542190.41	3292837.38
542198.73	3292834.85
542215.25	3292835.17

542230.21	3292838.69
542238.93	3292842.39
542236.60	3292849.86
542253.36	3292884.34
542252.85	3292899.05

542247.88	3292885.35
542238.93	3292872.57
542223.73	3292862.52
542208.52	3292861.19
542188.94	3292866.72

542179.48	3292870.70
542158.13	3292887.21
542141.92	3292902.64
542042.70	3293008.32
542039.10	3293010.87

2 этап реконструкции объекта

56) 85:05:000000:ЗУ21

X	Y
ЗУ21(1)	
532212.67	3298378.79
532254.75	3298379.15
532291.51	3298434.71
532281.33	3298458.68
532259.79	3298433.94
532253.26	3298426.29
532263.17	3298418.19
532249.87	3298401.94
532239.62	3298410.33
532212.67	3298378.79
ЗУ21(2)	
532479.86	3298686.79
532521.93	3298684.30
532574.79	3298742.76
532565.28	3298784.94
532528.66	3298742.86
532533.50	3298738.34
532525.21	3298728.81
532520.06	3298732.98
532479.86	3298686.79
ЗУ21(3)	
532732.32	3298976.86
532755.57	3298973.38
532776.32	3298992.16
532787.41	3299005.49
532808.14	3299036.53
532808.21	3299062.74
532796.87	3299041.48
532781.53	3299019.63
532774.71	3299018.82
532771.25	3299021.59
532732.32	3298976.86
ЗУ21(4)	
533019.89	3299382.81
533059.77	3299432.53
533104.01	3299484.71
533089.79	3299488.40
533068.55	3299487.16
533010.14	3299428.72
533025.83	3299414.29

533016.90	3299404.63
533019.89	3299382.81
ЗУ21(5)	
533538.32	3300072.28
533559.41	3300134.18
533550.47	3300137.32
533557.41	3300157.14
533565.51	3300154.30
533578.68	3300202.28
533541.25	3300191.14
533518.07	3300094.44
533538.32	3300072.28
ЗУ21(6)	
533733.43	3300605.39
533743.18	3300630.56
533748.56	3300655.81
533738.30	3300660.26
533746.66	3300679.53
533756.33	3300675.33
533764.03	3300689.72
533772.49	3300717.28
533730.01	3300703.61
533720.26	3300650.55
533713.80	3300625.95
533733.43	3300605.39
ЗУ21(7)	
533814.93	3300851.28
533818.64	3300862.18
533824.68	3300890.02
533829.53	3300908.05
533819.56	3300910.80
533825.14	3300931.04
533836.20	3300927.99
533840.55	3300937.98
533850.06	3300955.12
533854.75	3300969.15
533813.40	3300959.98
533787.29	3300886.84
533814.93	3300851.28
ЗУ21(8)	
534042.60	3301375.62
534060.74	3301385.51

534157.22	3301673.19
534148.71	3301697.79
534042.60	3301375.62
ЗУ21(9)	
534905.86	3302599.20
534965.10	3302608.73
534960.60	3302636.73
534901.35	3302627.28
534905.86	3302599.20
ЗУ21(10)	
535656.95	3302725.05
535683.98	3302710.26
535895.80	3302701.14
535975.61	3302697.51
536031.29	3302703.15
536092.69	3302701.12
536092.74	3302711.16
535946.88	3302716.68
535840.21	3302722.87
535716.62	3302730.03
535656.95	3302725.05

57) 85:05:000000:ЗУ22

X	Y
ЗУ22(1)	
533706.17	3300573.23
533719.72	3300619.74
533713.80	3300625.95
533720.26	3300650.55
533730.01	3300703.61
533737.50	3300706.03
533746.20	3300734.08
533732.84	3300738.26
533722.74	3300705.69
533710.67	3300638.82
533692.74	3300577.17
533706.17	3300573.23
ЗУ22(2)	
533749.15	3300743.64
533791.74	3300881.11
533787.29	3300886.84
533813.40	3300959.98

533819.96	3300961.44
533837.90	3301012.16
533865.96	3301002.63
533870.38	3301015.85
533829.33	3301029.88
533751.19	3300797.50
533735.80	3300747.82
533749.15	3300743.64
ЗУ22(3)	
533914.35	3300986.20
533930.92	3300980.57
533981.95	3301136.45
534147.06	3301517.67
534149.06	3301534.78
534135.62	3301538.71
534133.62	3301521.60
533968.55	3301140.51
533921.99	3300998.20
533918.68	3300999.34
533914.35	3300986.20
ЗУ22(4)	
537550.80	3302616.96
537543.55	3302630.88
537509.06	3302632.56
537453.72	3302595.30
537424.48	3302590.63
537424.15	3302586.76
537410.55	3302584.41
537408.82	3302588.14
537397.16	3302586.27
537363.34	3302625.76
537343.52	3302636.56
537339.02	3302632.77
537390.62	3302572.25
537456.08	3302581.59
537511.08	3302618.63
537550.80	3302616.96

58) 85:05:000000:ЗУ23

X	Y
534632.29	3302530.35
534663.68	3302577.70
534663.68	3302579.65
534654.00	3302576.16
534610.35	3302554.75
534622.28	3302536.97
534632.29	3302530.35
внутренний контур	
534623.82	3302546.76
534624.22	3302547.05
534623.91	3302547.50
534623.50	3302547.20
534623.82	3302546.76
внутренний контур	
534622.55	3302550.23
534622.05	3302550.95
534621.48	3302550.57
534621.97	3302549.85
534622.55	3302550.23

59) 85:05:070301:ЗУ1

X	Y
534638.52	3302627.63
534604.47	3302665.85
534599.04	3302661.07
534603.60	3302648.94
534612.54	3302638.97
534613.96	3302640.11
534616.73	3302636.65
534638.52	3302627.63

60) 85:05:070301:ЗУ2

X	Y
535227.39	3302716.77
535268.79	3302722.39
535316.59	3302754.45
535256.44	3302756.39
535227.39	3302716.77

61) 85:05:000000:ЗУ24

X	Y
ЗУ24(1)	
537550.80	3302616.96
537810.76	3302606.04
537884.25	3302602.83
537907.38	3302604.95
538101.45	3302597.34
538101.51	3302593.03
538170.71	3302589.90
538171.10	3302597.02
538179.83	3302602.76
537963.25	3302610.70
537543.55	3302630.88
537550.80	3302616.96
ЗУ24(2)	
538315.16	3302593.61
538362.24	3302594.58
538416.78	3302607.70
538413.23	3302621.73
538360.06	3302608.41
538310.58	3302606.76
538315.16	3302593.61
ЗУ24(3)	
538495.39	3302626.60
538517.71	3302632.86
538561.41	3302600.04
538597.19	3302591.06
538611.89	3302601.85
538602.98	3302610.74
538595.01	3302604.88
538585.10	3302606.79
538583.61	3302604.12
538564.61	3302608.04
538566.02	3302613.16
538516.67	3302646.07
538491.31	3302639.97
538495.39	3302626.60
ЗУ24(4)	
538684.68	3302655.41
538717.91	3302679.84
538848.91	3302700.99
539051.68	3302731.43
539045.86	3302745.28
538962.88	3302730.65
538950.05	3302728.03
538949.73	3302729.61
538859.74	3302716.07
538747.94	3302698.62
538695.54	3302678.82
538654.63	3302648.74
538684.68	3302655.41
ЗУ24(5)	
539384.99	3302773.39
539416.89	3302773.60
539493.11	3302774.81
539486.56	3302788.00
539378.65	3302786.61
539384.99	3302773.39
ЗУ24(6)	
539563.55	3302775.51
539732.13	3302777.15
539763.44	3302765.27
539822.22	3302782.38
539822.26	3302796.38
539777.89	3302782.68
539767.90	3302778.20
539766.60	3302780.18
539763.47	3302779.27
539732.16	3302791.15
539558.59	3302788.92

539563.55	3302775.51
ЗУ24(7)	
542907.03	3303671.14
542918.07	3303681.41
542910.83	3303689.02
542899.80	3303678.68
542907.03	3303671.14

62) 85:05:000000:ЗУ25

X	Y
ЗУ25(1)	
538188.79	3302670.33
538179.57	3302685.01
538127.80	3302685.01
538114.88	3302675.60
538150.68	3302672.06
538150.78	3302669.98
538167.80	3302667.44
538188.79	3302670.33
ЗУ25(2)	
538440.78	3302692.80
538457.95	3302695.06
538474.11	3302702.72
538499.26	3302705.35
538499.65	3302715.35
538489.03	3302717.33
538456.23	3302714.11
538440.78	3302692.80
ЗУ25(3)	
538906.66	3302783.21
538940.75	3302790.16
538976.35	3302795.11
538976.34	3302796.63
539007.77	3302802.89
538992.85	3302819.83
538925.60	3302814.85
538906.66	3302783.21
ЗУ25(4)	
539396.16	3302854.56
539440.09	3302860.54
539557.38	3302867.79
539629.14	3302870.96
539651.45	3302871.88
539706.26	3302881.81
539724.96	3302888.50
539564.35	3302894.21
539414.30	3302876.87
539396.16	3302854.56
ЗУ25(5)	
540080.82	3302886.58
540082.30	3302897.63
539979.15	3302905.16
539788.36	3302891.91
539815.81	3302882.17
539833.94	3302879.72
539867.31	3302879.85
539892.28	3302884.88
539996.41	3302888.23
540080.82	3302886.58
ЗУ25(6)	
540088.86	3302886.24
540147.71	3302882.76
540222.91	3302875.42
540298.09	3302869.07
540373.22	3302861.61
540412.37	3302855.30
540482.17	3302846.04
540501.41	3302843.35
540485.32	3302866.01
540261.87	3302891.71
540090.32	3302897.15
540088.86	3302886.24
ЗУ25(7)	
540671.61	3302819.53
540696.78	3302816.00
540796.72	3302801.22
540924.62	3302780.17
540992.99	3302772.82
541017.60	3302769.97
541060.86	3302763.84
541074.47	3302763.64
541075.18	3302770.04
541089.09	3302768.51
541088.48	3302762.94
541162.60	3302757.98
541201.87	3302756.91
541206.83	3302756.78
541185.19	3302770.58
541061.96	3302781.87
540987.88	3302793.13
540996.86	3302774.02
540943.79	3302781.88
540812.89	3302802.32
540689.87	3302823.52
540671.61	3302819.53
ЗУ25(8)	
541821.28	3302879.90
541775.15	3302905.51
541704.74	3302877.96
541699.03	3302831.86
541750.71	3302854.65
541749.48	3302857.93
541759.77	3302861.81
541761.01	3302858.51
541821.28	3302879.90
ЗУ25(9)	
542246.74	3303153.58
542289.09	3303190.40
542284.07	3303195.75
542292.10	3303203.27
542297.22	3303197.81
542304.83	3303205.15
542301.81	3303212.55
542327.15	3303234.12
542298.33	3303241.57
542241.21	3303192.67
542246.74	3303153.58
ЗУ25(10)	
542504.66	3303399.24
542519.25	3303413.21
542524.11	3303416.55
542580.56	3303470.97
542545.46	3303467.84
542505.97	3303421.53
542504.66	3303399.24
ЗУ25(11)	
542841.06	3303712.30
542911.57	3303777.76
542881.94	3303778.34
542845.22	3303741.11
542841.06	3303712.30

63) 85:05:000000:ЗУ26

X	Y
ЗУ26(1)	
541063.78	3302660.75
541098.51	3302680.82
541251.25	3302682.31
541243.81	3302696.23
541126.04	3302695.09
541157.62	3302711.45
541111.84	3302709.73
541084.20	3302716.53
541083.26	3302706.56
541068.42	3302708.07
541014.80	3302707.70
541014.75	3302702.19
541033.79	3302683.85
541063.78	3302660.75
ЗУ26(2)	

541434.32	3302771.85
541432.50	3302785.08
541336.44	3302773.94
541325.41	3302772.37
541266.72	3302756.44
541277.58	3302756.55
541330.97	3302759.33
541389.98	3302766.04
541402.59	3302767.49
541434.32	3302771.85
внутренний контур	
541340.02	3302765.91
541342.57	3302766.61
541341.87	3302769.17
541339.31	3302768.46
541340.02	3302765.91

64) 85:05:120301:ЗУ1

X	Y
539788.42	3296475.31
539739.16	3296466.73
539722.38	3296563.65
539525.40	3296529.04
539576.89	3296236.01
539585.47	3296235.01
539824.12	3296278.53
539812.06	3296345.00
539819.32	3296346.32
539817.34	3296361.22
539809.39	3296359.76
539805.39	3296381.78
539801.11	3296385.49
539799.71	3296400.43
539801.38	3296403.83
539788.42	3296475.31

65) 85:05:070401:30/чзу1

X	Y
536092.70	3302701.12
536169.22	3302698.77
536251.94	3302694.91
536250.96	3302707.83
536213.83	3302708.34
536138.79	3302709.96
536092.75	3302711.16
536092.70	3302701.12

66) 85:05:070401:31/чзу1

X	Y
536251.95	3302694.91
536365.87	3302687.33
536446.31	3302683.90
536444.81	3302703.71
536338.88	3302706.04
536288.86	3302707.20
536250.97	3302707.83
536251.95	3302694.91
внутренний контур	
536420.44	3302695.26
536421.55	3302697.67
536419.14	3302698.78
536418.03	3302696.37
536420.44	3302695.26

67) 85:05:070401:34/чзу1

X	Y
536446.32	3302683.90
536475.39	3302685.59
536495.82	3302701.76
536444.77	3302704.28
536446.32	3302683.90

68) 85:05:070404:104/чзу1

540996.86	3302774.02
540987.87	3302793.13
540689.87	3302823.53
540812.89	3302802.32
540943.79	3302781.88
540996.86	3302774.02

69) 85:05:070405:73/чзу1

X	Y
чзу1(1)	
538101.50	3302593.03
538101.45	3302597.34
537907.38	3302604.95
537884.25	3302602.82
538101.50	3302593.03
чзу1(2)	
538315.15	3302593.61
538310.57	3302606.76
538179.84	3302602.76
538171.10	3302597.02
538170.72	3302589.90
538315.15	3302593.61
чзу1(3)	
538416.79	3302607.70
538495.38	3302626.60
538491.30	3302639.97
538413.23	3302621.73
538416.79	3302607.70
чзу1(4)	
538611.89	3302601.86
538684.68	3302655.40
538654.63	3302648.73
538602.98	3302610.75
538611.89	3302601.86
чзу1(5)	
539051.69	3302731.43
539067.57	3302733.58
539111.28	3302681.05
539144.19	3302699.41
539258.97	3302772.55
539384.98	3302773.39
539378.64	3302786.61
539262.10	3302785.11
539244.82	3302780.07
539137.77	3302711.85
539126.69	3302705.22
539111.20	3302698.56
539105.82	3302704.94
539103.20	3302712.66
539082.51	3302737.47
539079.82	3302737.10
539079.11	3302741.54
539073.24	3302748.59
539045.86	3302745.28
539051.69	3302731.43
чзу1(6)	
539493.11	3302774.81
539563.54	3302775.51
539558.58	3302788.92
539486.57	3302788.00
539493.11	3302774.81

70) 85:05:070405:60/чзу1

X	Y
541063.78	3302660.74
541033.79	3302683.85
541014.75	3302702.18
541014.62	3302687.96
540933.49	3302665.93
540934.58	3302658.20
540936.04	3302658.59
540936.73	3302656.03
540934.95	3302655.55
540935.42	3302652.21
541048.55	3302651.94
541063.78	3302660.74

71) 85:05:070405:67/чзу1

X	Y
541251.26	3302682.31
541323.07	3302683.00
541323.21	3302668.66
541360.58	3302669.02
541359.98	3302704.76
541374.56	3302725.57
541365.12	3302725.72
541356.48	3302724.15
541344.28	3302706.75
541323.33	3302706.78
541323.16	3302697.00
541243.82	3302696.23
541251.26	3302682.31

72) 85:05:070404:105/чзу1

X	Y
541432.50	3302785.09
541432.25	3302786.89
541555.77	3302820.44
541555.20	3302825.23
541552.64	3302824.54
541551.95	3302827.10
541554.50	3302827.80
541553.67	3302834.23
541423.68	3302831.37
541340.06	3302776.35
541325.41	3302772.38
541336.44	3302773.94
541432.50	3302785.09

3 этап реконструкции объекта

73) 85:05:000000:ЗУ27

X	Y
ЗУ27(1)	
543470.53	3304308.22
543484.89	3304320.17
543504.15	3304334.72
543523.99	3304351.07
543578.31	3304403.66
543620.25	3304445.20
543625.48	3304451.66
543631.82	3304469.43
543606.16	3304463.72
543550.86	3304414.39
543514.33	3304376.99
543500.12	3304370.43
543479.40	3304352.79
543469.17	3304334.52
543488.77	3304350.38
543491.68	3304347.32
543467.97	3304325.61
543466.56	3304320.10
543470.53	3304308.22
ЗУ27(2)	
544181.31	3304836.03
544191.02	3304760.51
544254.79	3304757.59
544263.41	3304763.83
544305.12	3304761.12
544345.78	3304772.71
544367.45	3304779.05
544362.92	3304783.11
544360.96	3304790.70
544368.57	3304842.00
544370.79	3304845.95
544328.96	3304861.01
544250.46	3304860.24
544225.84	3304858.68
544223.53	3304855.86
544214.84	3304852.75
544209.01	3304846.10
544181.31	3304836.03
ЗУ27(3)	
544393.70	3304843.03
544388.13	3304783.45
544385.12	3304781.13
544389.52	3304779.43
544391.24	3304769.08
544390.21	3304757.24
544430.92	3304757.73
544431.38	3304770.88
544426.70	3304770.17
544419.38	3304775.63
544417.28	3304795.36
544417.82	3304829.50
544421.32	3304899.24
544415.89	3304908.21
544397.13	3304923.94
544394.39	3304929.17
544360.18	3304926.11
544372.79	3304917.96
544385.40	3304910.08
544404.14	3304878.71
544399.73	3304858.85
544391.44	3304851.03
544393.70	3304843.03
ЗУ27(4)	
544664.15	3304733.98
544673.10	3304748.63
544679.36	3304745.81
544689.13	3304744.14
544695.81	3304744.89
544702.74	3304749.47
544683.20	3304767.21
544633.20	3304800.63
544604.20	3304812.02
544604.34	3304805.03
544606.07	3304795.90
544611.31	3304787.57
544618.49	3304781.50
544609.85	3304767.58
544664.15	3304733.98
ЗУ27(5)	
545109.83	3303787.20
545111.75	3303792.79
545113.18	3303810.52
545109.26	3303834.15
545103.48	3303849.88
545091.78	3303864.47
545098.42	3303840.36
545097.47	3303829.09
545097.54	3303813.78
545108.60	3303792.44
545109.83	3303787.20
ЗУ27(6)	
545062.97	3303154.66
545081.25	3303153.30
545098.81	3303158.01

545114.63	3303179.18
545114.37	3303223.32
545108.93	3303214.46
545093.54	3303194.96
545100.23	3303189.54
545091.29	3303172.94
545076.98	3303170.08
545062.97	3303154.66
ЗУ27(7)	
543919.86	3302246.44
543946.94	3302254.61
543974.61	3302255.93
544013.52	3302261.18
544013.98	3302256.35
544024.92	3302260.42
544063.67	3302275.27
544103.13	3302289.18
544123.25	3302296.21
544143.49	3302302.86
544191.99	3302319.12
544240.46	3302335.36
544291.37	3302352.34
544340.63	3302368.31
544357.07	3302373.50
544369.82	3302377.11
544370.87	3302374.07
544354.89	3302368.40
544341.42	3302363.21
544323.41	3302356.91
544305.37	3302350.62
544240.94	3302329.45
544198.57	3302315.39
544167.39	3302305.04
544190.08	3302310.01
544225.92	3302319.88
544253.51	3302329.84
544289.67	3302340.45
544346.69	3302359.80
544381.13	3302373.03
544397.46	3302386.35
544407.89	3302399.33
544405.47	3302398.33
544386.31	3302393.96
544376.66	3302389.49
544373.68	3302388.54
544355.63	3302382.25
544327.38	3302372.26
544308.43	3302365.59
544291.88	3302359.81
544278.49	3302355.40

544258.57	3302349.46
544250.34	3302347.14
544233.79	3302343.24
544225.71	3302341.41
544201.69	3302333.20
544185.18	3302329.28
544177.09	3302327.39
544167.43	3302324.52
544143.16	3302318.64
544126.17	3302314.20
544116.37	3302312.02
544103.83	3302310.05
544083.83	3302305.35
544067.97	3302301.12
544055.96	3302297.73
544031.65	3302293.14
544007.90	3302288.05
543990.09	3302281.30
543985.37	3302279.20
543981.53	3302277.76
543966.40	3302271.94
543933.59	3302256.86
543919.86	3302246.44
ЗУ27(8)	
543657.57	3302071.38
543689.81	3302073.10
543739.39	3302123.93
543766.22	3302144.49
543805.80	3302154.32
543848.57	3302152.82
543899.23	3302177.48
543975.38	3302250.05
543948.52	3302248.90
543922.32	3302239.08
543903.08	3302229.07
543862.87	3302210.88
543841.78	3302198.97
543837.01	3302199.98
543821.42	3302183.57
543797.10	3302176.46
543775.16	3302167.24
543759.65	3302164.69
543735.80	3302143.98
543707.34	3302117.25
543710.09	3302114.27
543702.05	3302090.90
543687.60	3302077.86
543676.40	3302088.50
543657.57	3302071.38
внутренний контур	

543860.51	3302170.72
543860.59	3302170.99
543860.41	3302171.05
543860.33	3302170.78
543860.51	3302170.72
ЗУ27(9)	
543054.81	3301550.89
543061.91	3301547.19
543070.74	3301555.70
543073.60	3301559.57
543076.15	3301563.03
543084.59	3301571.02
543064.30	3301568.64
543049.34	3301562.97
543033.18	3301554.60
543054.81	3301550.89
ЗУ27(10)	
543015.61	3301502.58
543043.98	3301529.92
543022.00	3301541.13
543018.06	3301527.55
543015.61	3301502.58
ЗУ27(11)	
542729.87	3301170.82
542751.95	3301174.97
542772.32	3301188.31
542788.82	3301209.55
542791.68	3301228.26
542783.28	3301219.16
542769.87	3301210.46
542774.51	3301205.02
542760.46	3301191.63
542754.14	3301198.00
542742.66	3301189.57
542729.87	3301170.82
ЗУ27(12)	
542167.02	3300683.74
542192.58	3300708.53
542191.49	3300709.66
542206.51	3300724.21
542207.69	3300723.19
542231.13	3300745.93
542220.12	3300745.45
542201.08	3300738.16
542185.21	3300722.70
542172.39	3300703.69
542167.02	3300683.74
ЗУ27(13)	
541643.89	3300114.91
541670.47	3300118.64

541692.56	3300132.71
541753.91	3300195.59
541824.91	3300270.89
541831.78	3300296.53
541821.63	3300286.12
541802.36	3300265.00
541772.37	3300234.12
541745.52	3300208.08
541708.02	3300174.94
541670.54	3300141.89
541652.77	3300123.91
541643.89	3300114.91
внутренний контур	
541667.02	3300134.90
541668.87	3300136.83
541670.74	3300138.76
541670.53	3300138.94
541668.68	3300137.02
541666.82	3300135.09
541667.02	3300134.90
ЗУ27(14)	
541479.09	3300045.06
541484.36	3300043.63
541510.03	3300048.22
541522.32	3300060.10
541523.15	3300061.47
541516.72	3300061.44
541500.37	3300057.31
541488.25	3300051.76
541479.09	3300045.06
ЗУ27(15)	
541450.42	3299990.63
541477.49	3300016.78
541458.40	3300026.06
541452.35	3300013.69
541450.42	3299990.63
ЗУ27(16)	
540538.22	3299126.36
540559.98	3299129.78
540580.47	3299149.65
540564.39	3299144.46
540553.15	3299139.39
540538.22	3299126.36
ЗУ27(17)	
539612.94	3297591.91
539607.83	3297627.22
539604.35	3297663.24
539600.01	3297693.21
539596.97	3297724.07
539594.72	3297770.36
539595.00	3297792.31
539595.27	3297814.25
539596.25	3297848.40
539597.84	3297874.57
539601.72	3297900.00
539603.15	3297906.63
539605.58	3297925.44
539607.22	3297939.17
539607.47	3297945.26
539608.27	3297953.53
539610.17	3297962.81
539613.99	3297975.43
539618.40	3298006.28
539623.87	3298027.01
539637.63	3298049.91
539645.95	3298069.65
539647.40	3298075.70
539650.24	3298094.55
539664.61	3298144.24
539664.61	3298155.97
539670.93	3298173.19
539682.47	3298198.33
539700.46	3298243.60
539724.20	3298282.19
539744.79	3298310.78
539763.48	3298329.83
539794.46	3298370.68
539822.34	3298402.70
539838.68	3298419.95
539853.02	3298435.09
539862.78	3298444.91
539872.54	3298454.73
539894.15	3298475.95
539919.12	3298498.77
539943.09	3298521.13
539967.06	3298543.48
539960.20	3298550.56
539975.79	3298565.24
539982.98	3298558.34
540006.25	3298579.61
540014.13	3298588.79
539984.93	3298582.77
539967.52	3298572.27
539950.44	3298555.53
539891.80	3298492.99
539794.08	3298393.11
539746.48	3298340.23
539719.24	3298297.47
539714.42	3298298.03
539698.23	3298273.19
539682.88	3298237.07
539648.94	3298166.92
539619.18	3298113.07
539592.15	3298016.14
539580.39	3297891.28
539579.16	3297808.15
539576.25	3297692.39
539574.61	3297663.97
539576.52	3297639.11
539587.73	3297617.74
539612.94	3297591.91
ЗУ27(18)	
539763.50	3296989.05
539760.10	3296995.25
539753.18	3297011.26
539756.48	3296991.63
539762.67	3296988.80
539763.50	3296989.05

74) 85:05:000000:ЗУ28

X	Y
ЗУ28(1)	
543695.58	3304575.80
543802.05	3304646.52
543803.65	3304641.85
543801.66	3304640.11
543803.40	3304638.11
543805.39	3304639.85
543810.67	3304635.32
543756.38	3304587.74
543695.58	3304575.80
ЗУ28(2)	
544637.06	3304840.32
544551.35	3304971.51
544558.46	3304967.51
544562.46	3304974.62
544555.35	3304978.62
544561.07	3304980.23
544775.51	3304796.91
544784.47	3304802.33
544798.82	3304778.74
544788.28	3304772.15
544791.02	3304743.78
544783.95	3304750.23
544775.65	3304757.27
544774.74	3304766.62
544760.98	3304790.92
544591.06	3304936.18
544662.02	3304827.47
544638.96	3304839.40

544637.06	3304840.32
внутренний контур	
544637.90	3304852.04
544636.45	3304854.26
544634.23	3304852.81
544635.68	3304850.59
544637.90	3304852.04
ЗУ28(3)	
544721.46	3304736.06
544787.43	3304635.67
544782.93	3304682.11
544797.87	3304667.26
544802.59	3304624.32
544808.50	3304625.77
544815.69	3304602.28
544810.43	3304600.62
544890.81	3304477.97
544885.89	3304474.99
544883.26	3304479.00
544879.24	3304476.38
544881.86	3304472.36
544879.59	3304470.62
544780.86	3304578.21
544754.07	3304661.18
544698.43	3304746.62
544702.74	3304749.47
544721.46	3304736.06
внутрненний контиур	
544758.04	3304667.72
544756.88	3304669.92
544754.37	3304668.48
544755.82	3304666.27
544758.04	3304667.72
ЗУ28(4)	
543868.17	3302162.36
543921.54	3302144.56
543924.45	3302156.20
543881.93	3302169.05
543868.17	3302162.36
внутренний контур	
543903.43	3302156.70
543903.52	3302156.97
543903.34	3302157.02
543903.25	3302156.76
543903.43	3302156.70
ЗУ28(5)	
543780.22	3302147.96
543766.22	3302144.49
543739.39	3302123.93
543717.74	3302101.73

543722.91	3302095.49
543762.21	3302131.74
543780.22	3302147.96
внутренний контур	
543719.45	3302100.94
543719.59	3302101.07
543719.40	3302101.28
543719.26	3302101.15
543719.45	3302100.94
ЗУ28(6)	
542927.29	3301364.03
542932.03	3301358.45
542968.07	3301387.89
543040.64	3301457.55
543145.07	3301558.09
543205.72	3301626.03
543202.47	3301629.20
543181.56	3301608.28
543165.08	3301591.61
543142.25	3301570.44
543104.90	3301533.58
543086.26	3301521.27
543092.27	3301513.97
543077.61	3301499.57
543069.18	3301506.43
543046.64	3301485.37
543051.86	3301477.52
543015.28	3301442.90
542974.54	3301406.77
542946.41	3301381.11
542927.29	3301364.03
внутренний контур	
543062.42	3301498.77
543062.56	3301498.90
543062.36	3301499.10
543062.23	3301498.97
543062.42	3301498.77
ЗУ28(7)	
542814.03	3301252.48
542791.68	3301228.26
542788.82	3301209.55
542772.32	3301188.31
542751.95	3301174.97
542729.87	3301170.82
542728.32	3301168.56
542709.99	3301150.44
542705.05	3301148.14
542704.43	3301147.42
542706.78	3301143.07
542750.27	3301157.89

542806.81	3301214.99
542824.94	3301257.83
542821.27	3301260.17
542814.03	3301252.48
ЗУ28(8)	
541831.78	3300296.53
541828.17	3300283.05
541842.30	3300296.76
541836.89	3300302.18
541831.78	3300296.53
ЗУ28(9)	
541619.78	3300094.50
541626.82	3300087.45
541657.11	3300116.76
541643.89	3300114.91
541635.01	3300105.92
541619.78	3300094.50
внутренний контур	
541624.80	3300093.86
541624.95	3300094.00
541624.75	3300094.20
541624.61	3300094.07
541624.80	3300093.86
ЗУ28(10)	
539651.15	3297788.86
539667.24	3297788.10
539723.42	3297981.27
539736.48	3298064.69
539720.68	3298068.60
539726.71	3298063.84
539729.28	3298048.39
539722.02	3297994.72
539667.34	3297847.09
539660.83	3297847.57
539656.65	3297823.95
539651.15	3297788.86
внутренний контур	
539657.55	3297822.10
539659.68	3297822.07
539661.82	3297822.03
539661.82	3297822.31
539659.68	3297822.35
539657.55	3297822.38
539657.55	3297822.10

75) 85:05:000000:ЗУ29

X	Y
ЗУ29(1)	
545105.37	3303388.88
545099.99	3303399.61

545095.79	3303400.37
545033.92	3303296.90
545034.95	3303287.45
545037.29	3303282.76
545101.17	3303389.64
545105.37	3303388.88
545100.00	3303399.60
545105.37	3303388.88
ЗУ29(2)	
543640.03	3302142.84
543618.74	3302112.48
543056.49	3301577.25
543037.55	3301567.82
543018.17	3301568.77
542991.07	3301510.73
542886.53	3301396.38
542858.08	3301365.25
542847.32	3301369.86
542600.81	3301128.34
542621.94	3301134.83
542999.20	3301499.45
543026.79	3301555.69
543033.18	3301554.60
543049.34	3301562.97
543064.30	3301568.64
543213.32	3301710.79
543332.18	3301823.88
543624.10	3302101.73
543649.89	3302138.51
543640.03	3302142.84
ЗУ29(3)	
540172.01	3298770.27
540512.29	3299100.29
540531.66	3299125.30
540538.22	3299126.36
540553.15	3299139.39
540577.19	3299163.22
540590.52	3299169.77
540585.19	3299180.55
540570.27	3299173.19
540415.58	3299025.83
540166.19	3298768.57
540172.01	3298770.27
ЗУ29(4)	
539944.67	3298551.78
540061.38	3298665.24
540060.23	3298661.13
539984.93	3298582.77
539967.52	3298572.27
539950.44	3298555.53
539891.80	3298492.99
539794.08	3298393.11
539746.47	3298340.23
539816.03	3298427.47
539843.35	3298462.54
539935.73	3298552.57
539944.67	3298551.78
ЗУ29(5)	
539674.54	3297134.20
539681.15	3297144.21
539677.08	3297146.90
539580.92	3297630.72
539576.52	3297639.11
539574.61	3297663.97
539576.25	3297692.39
539579.16	3297808.15
539580.39	3297891.28
539592.15	3298016.14
539619.18	3298113.07
539648.94	3298166.92
539682.88	3298237.07
539698.23	3298273.19
539714.41	3298298.03
539707.39	3298298.84
539623.56	3298157.93
539580.83	3298016.31
539555.57	3297698.87
539670.47	3297136.88
539674.54	3297134.20

76) 85:05:000000:ЗУ30

X	Y
ЗУ30(1)	
545015.46	3303266.03
545018.13	3303267.50
545023.12	3303259.06
545037.29	3303282.76
545034.95	3303287.45
545033.92	3303296.90
545015.46	3303266.03
ЗУ30(2)	
544966.16	3303162.92
544969.49	3303167.23
544985.24	3303161.54
545030.03	3303203.47
545008.34	3303234.31
545018.21	3303250.84
545013.47	3303262.71
544994.16	3303230.42
545016.62	3303206.46
544981.35	3303171.29
544967.03	3303187.03
544957.86	3303171.37
544966.16	3303162.92
ЗУ30(3)	
544952.57	3303162.49
544945.07	3303149.77
544967.43	3303129.69
544933.38	3303093.04
544909.81	3303089.19
544832.32	3302959.54
544703.75	3302787.08
544695.75	3302782.79
544695.05	3302782.07
544706.96	3302777.42
544703.69	3302773.44
544709.25	3302776.44
544739.45	3302816.39
544740.86	3302828.07
544749.67	3302840.30
544759.76	3302843.25
544811.24	3302911.35
544838.17	3302949.22
544915.19	3303078.46
544933.05	3303079.85
544971.62	3303121.39
544958.50	3303154.04
544952.57	3303162.49
ЗУ30(4)	
544586.26	3302694.35
544593.38	3302706.91
544587.98	3302709.53
544581.23	3302696.94
544586.26	3302694.35
ЗУ30(5)	
544172.29	3302401.01
544397.12	3302447.60
544429.62	3302466.84
544460.33	3302486.80
544478.87	3302501.31
544501.89	3302521.84
544607.63	3302646.44
544578.30	3302679.01
544580.79	3302683.47
544563.87	3302692.18
544565.71	3302689.38
544556.24	3302683.74
544542.64	3302703.10
544527.88	3302710.57
544522.95	3302702.05

544568.21	3302674.66
544602.50	3302647.55
544570.33	3302609.32
544562.68	3302611.08
544472.20	3302506.56
544443.57	3302483.02
544397.20	3302458.59
544277.39	3302434.20
544178.28	3302414.29
544172.29	3302401.01
ЗУ30(6)	
544153.41	3302408.45
544159.23	3302389.69
544170.85	3302412.50
544153.41	3302408.45
ЗУ30(7)	
543649.89	3302138.51
543659.59	3302152.34
543720.91	3302205.92
543738.66	3302221.41
543842.40	3302296.14
543938.28	3302326.53
544008.47	3302348.62
544147.41	3302393.90
544143.88	3302405.39
543837.02	3302306.87
543712.26	3302213.90
543654.23	3302163.08
543640.03	3302142.84
543649.89	3302138.51

77) 85:05:090403:ЗУ1

X	Y
544927.41	3302969.15
544961.25	3302942.87
544880.88	3302836.70
545040.35	3302716.00
545191.23	3302915.33
545031.77	3303036.04
544970.35	3302954.80
544930.73	3302985.02
544927.41	3302969.15

78) 85:05:000000:ЗУ31

X	Y
ЗУ31(1)	
539808.09	3296666.06
539824.51	3296702.12
539827.23	3296724.26
539813.87	3296802.91
539806.34	3296863.49
539796.05	3296926.99
539767.71	3296981.94
539764.92	3296981.13
539759.46	3296973.88
539767.40	3296923.64
539771.01	3296910.51
539778.61	3296861.29
539781.64	3296836.68
539784.25	3296821.73
539796.80	3296820.93
539800.09	3296800.94
539790.62	3296798.87
539791.05	3296786.68
539794.06	3296762.97
539801.35	3296713.42
539803.67	3296694.06
539808.09	3296666.06
внутренний конур	
539782.86	3296923.50
539782.84	3296923.69
539782.56	3296923.65
539782.58	3296923.46
539782.86	3296923.50
внутренний контур	
539790.88	3296864.11
539790.86	3296864.29
539790.58	3296864.26
539790.60	3296864.07
539790.88	3296864.11
внутренний контур	
539806.95	3296746.40
539806.67	3296749.02
539806.37	3296751.64
539806.10	3296751.60
539806.39	3296748.98
539806.68	3296746.36
539806.95	3296746.40
ЗУ31(2)	
540026.55	3295355.66
540036.24	3295368.66
540042.34	3295393.71
540034.91	3295431.74
540021.13	3295453.27
540008.05	3295460.72
540015.58	3295420.77
540026.43	3295418.05
540029.82	3295398.94
540020.14	3295394.29
540026.55	3295355.66

79) 85:05:000000:ЗУ32

X	Y
ЗУ32(1)	
539767.71	3296981.94
539784.86	3296948.69
539779.95	3296985.52
539767.71	3296981.94
ЗУ32(2)	
539814.82	3296680.83
539823.30	3296682.14
539821.23	3296694.91
539814.82	3296680.83
ЗУ32(3)	
539868.63	3296376.88
539865.31	3296396.60
539856.16	3296395.06
539856.52	3296392.77
539860.02	3296375.43
539868.63	3296376.88
внутренний контур	
539860.81	3296385.42
539860.75	3296385.73
539858.04	3296385.25
539858.10	3296384.95
539860.81	3296385.42
ЗУ32(4)	
539813.89	3296239.51
539827.18	3296270.66
539809.82	3296266.81
539813.89	3296239.51
внутренний контур	
539821.52	3296261.33
539821.48	3296261.55
539821.22	3296261.50
539821.26	3296261.28
539821.52	3296261.33
внутренний контур	
539817.97	3296260.82
539817.92	3296261.06
539817.63	3296261.00
539817.68	3296260.76
539817.97	3296260.82
внутренний контур	
539818.48	3296257.21
539818.43	3296257.49
539818.19	3296257.45
539818.24	3296257.17
539818.48	3296257.21
ЗУ32(5)	
539898.13	3295912.92

539897.14	3295917.94
539896.53	3295923.98
539894.76	3295939.86
539893.12	3295952.83
539887.68	3295983.52
539884.31	3295991.33
539881.25	3296005.97
539880.66	3296012.74
539855.17	3296096.51
539829.86	3296132.79
539831.17	3296124.25
539782.92	3296128.73
539782.79	3296123.62
539787.95	3296123.19
539787.94	3296122.91
539782.78	3296123.34
539781.76	3296116.78
539832.95	3296112.58
539834.12	3296104.94
539864.94	3296040.83
539888.42	3295913.00
539898.13	3295912.92
внутренний контур	
539840.64	3296109.33
539840.59	3296109.59
539840.37	3296109.55
539840.42	3296109.29
539840.64	3296109.33
внутренний контур	
539841.21	3296105.78
539841.16	3296106.06
539840.92	3296106.01
539840.97	3296105.74
539841.21	3296105.78
внутренний контур	
539844.75	3296106.32
539844.72	3296106.54
539844.45	3296106.50
539844.49	3296106.28
539844.75	3296106.32
внутренний контур	
539856.62	3296073.79
539856.49	3296074.04
539856.27	3296073.92
539856.41	3296073.67
539856.62	3296073.79
внутренний контур	
539870.50	3296044.96
539870.38	3296045.20
539870.19	3296045.10
539870.31	3296044.86
539870.50	3296044.96
внутренний контур	
539868.52	3296040.07
539868.76	3296040.20
539868.66	3296040.39
539868.42	3296040.27
539868.52	3296040.07
внутренний контур	
539871.84	3296041.60
539871.87	3296041.62
539871.79	3296041.88
539871.72	3296041.84
539871.84	3296041.60
внутренний контур	
539877.63	3296011.20
539877.56	3296011.45
539877.35	3296011.40
539877.41	3296011.14
539877.63	3296011.20
внутренний контур	
539883.24	3295980.71
539883.17	3295980.96
539882.96	3295980.91
539883.02	3295980.65
539883.24	3295980.71
внутренний контур	
539888.85	3295950.22
539888.78	3295950.48
539888.57	3295950.42
539888.63	3295950.16
539888.85	3295950.22
внутренний контур	
539893.80	3295923.28
539893.74	3295923.54
539893.52	3295923.48
539893.59	3295923.22
539893.80	3295923.28
внутренний контур	
539894.24	3295919.67
539894.46	3295919.73
539894.39	3295919.99
539894.17	3295919.94
539894.24	3295919.67

80) 85:05:000000:ЗУ33

X	Y
ЗУ33(1)	
544366.24	3304756.95
544367.45	3304779.05
544345.78	3304772.71
544305.12	3304761.12
544263.41	3304763.83
544254.79	3304757.59
544289.06	3304756.02
ЗУ33(2)	
544382.46	3304757.15
544390.21	3304757.24
544391.22	3304769.06
544389.52	3304779.43
544385.12	3304781.13
ЗУ33(3)	
544372.49	3304870.75
544341.73	3304866.41
544308.05	3304865.94
544295.35	3304864.61
544270.40	3304863.87
544262.99	3304864.28
544250.46	3304860.24
544328.96	3304861.01
544370.79	3304845.95
ЗУ33(4)	
544372.79	3304917.96
544360.18	3304926.08
544350.76	3304925.13
544352.85	3304905.80
544363.65	3304915.36

81) 85:05:090405:71/чзу1

X	Y
544593.38	3302706.91
544623.71	3302692.11
544701.13	3302772.06
544703.68	3302773.44
544706.96	3302777.42
544695.04	3302782.06
544616.56	3302702.03
544595.66	3302711.00
544593.38	3302706.91

82) 85:05:090401:28/чзу1

X	Y
542919.75	3301440.03
542878.09	3301400.01
542886.53	3301396.38
542991.07	3301510.73
542919.75	3301440.03

83) 85:05:090401:29/чзу1

X	Y
542878.08	3301400.00
542847.32	3301369.87
542858.08	3301365.25
542886.53	3301396.38
542878.08	3301400.00

84) 85:05:090401:40/чзу1

X	Y
542561.04	3301090.21
542572.74	3301103.16
542542.06	3301109.17
542519.84	3301090.10
542534.58	3301066.35
542542.16	3301072.95
542531.13	3301090.86
542531.64	3301094.01
542538.37	3301101.41
542540.74	3301101.23
542561.04	3301090.21

85) 85:05:090401:51/чзу1

X	Y
539944.67	3298551.78
540103.93	3298706.62
540095.37	3298727.59
540091.03	3298731.87
540098.51	3298740.21
540102.53	3298737.08
540126.35	3298727.50
540415.58	3299025.83
540127.86	3298744.07
540096.12	3298750.47
540079.14	3298731.67
540085.58	3298702.02
539935.74	3298552.58
539944.67	3298551.78

86) 85:05:090401:44/чзу1

X	Y
539843.35	3298462.54
539816.03	3298427.47
539811.83	3298427.94
539843.35	3298462.54

87) 85:05:090401:49/чзу1

X	Y
539811.83	3298427.93
539816.03	3298427.47
539746.47	3298340.23
539738.28	3298341.19
539811.83	3298427.93

88) 85:05:090401:58/чзу1

X	Y
539738.28	3298341.18
539719.26	3298318.76
539707.39	3298298.85
539719.23	3298297.49
539746.47	3298340.23
539738.28	3298341.18

4 этап реконструкции объекта

89) 85:05:100703:ЗУ1

X	Y
541378.06	3288481.59
541299.43	3288483.36
541273.62	3288459.94
541389.04	3288457.33
541378.06	3288481.59

90) 85:05:000000:ЗУ34

X	Y
ЗУ34(1)	
540633.28	3288456.39
540640.35	3288465.06
540636.75	3288471.52
540598.61	3288472.82
540545.07	3288448.11
540495.07	3288423.29
540458.44	3288396.99
540405.49	3288348.89
540380.08	3288327.05
540344.41	3288291.74
540326.90	3288277.96
540277.55	3288234.07
540267.98	3288221.12
540262.20	3288208.85
540258.85	3288195.20
540260.10	3288185.10
540290.37	3288226.29
540374.26	3288307.08
540441.69	3288358.60
540481.58	3288383.67
540580.18	3288434.36
540633.28	3288456.39
ЗУ34(2)	
540257.95	3288108.07
540252.69	3288099.61
540234.49	3288076.36
540240.55	3288072.48
540232.24	3288056.49
540223.79	3288060.37
540219.45	3288052.24
540204.39	3288030.63
540218.11	3288036.06
540227.25	3288040.76
540259.15	3288092.52
540257.95	3288108.07

91) 85:05:100704:ЗУ1

X	Y
ЗУ1(1)	
540156.72	3288038.27
540126.52	3287961.22
540143.19	3287994.30
540156.72	3288038.27
ЗУ1(2)	
540072.92	3287796.15
540080.63	3287814.78
540082.46	3287823.80
540089.42	3287837.17
540091.26	3287846.94
540110.00	3287919.07
540087.09	3287860.62
540072.92	3287796.15
ЗУ1(3)	
539977.71	3287363.13
539980.66	3287362.49
539994.91	3287421.46
540020.00	3287541.67
540024.88	3287577.69
539977.71	3287363.13

92) 85:05:100703:49/чзу1

X	Y
540227.26	3288040.76
540242.04	3288045.80
540257.10	3288073.37
540259.15	3288092.52
540227.26	3288040.76

93) 85:05:100703:40/чзу1

X	Y
540024.88	3287577.69
540035.05	3287673.05
540026.51	3287701.84
540011.18	3287705.10
540015.93	3287728.89
540032.08	3287771.28
540048.21	3287767.24
540070.73	3287789.67
540072.91	3287796.13
540087.09	3287860.62
540156.72	3288038.28
540182.36	3288121.61
540195.24	3288135.43
540212.92	3288141.94
540204.80	3288151.00
540187.12	3288144.49
540174.24	3288130.67
540126.03	3287973.98
540084.06	3287865.14
540069.42	3287800.18
540046.39	3287778.86
540024.40	3287779.37
540002.84	3287705.58
540029.07	3287674.26
540013.08	3287544.07
539972.07	3287365.15
539973.50	3287364.05
539977.70	3287363.13
540024.88	3287577.69

94) 85:05:000000:ЗУ35

X	Y
ЗУ35(1)	
541378.06	3288481.59
541389.04	3288457.33
541493.81	3288454.96
541494.46	3288478.96
541378.06	3288481.59
ЗУ35(2)	
541299.43	3288483.36
541228.63	3288484.96
541227.98	3288503.94
541203.94	3288503.56
541205.47	3288461.48
541273.62	3288459.94
541299.43	3288483.36
ЗУ35(3)	
541226.06	3288554.90
541225.61	3288567.54
541484.34	3288590.55
541483.48	3288614.82
541200.80	3288589.42
541202.14	3288552.66
541226.06	3288554.90
ЗУ35(4)	
540745.06	3288537.60
540750.77	3288540.86
540789.02	3288550.02
540817.38	3288561.75
540893.76	3288578.04
540902.18	3288578.81
540894.23	3288582.90
540882.23	3288583.99
540866.86	3288582.70
540847.14	3288579.18
540820.04	3288571.57
540793.74	3288561.66
540768.76	3288549.48
540744.77	3288541.73
540745.06	3288537.60

95) 85:05:100701:ЗУ1

X	Y
539986.75	3285564.03
539991.51	3285564.62
540084.40	3285601.69
540046.31	3285694.61
539964.94	3285661.66
539963.21	3285649.90
539974.62	3285600.94
539984.44	3285583.13
539986.75	3285564.03

96) 85:05:100704:ЗУ2

X	Y
ЗУ2(1)	
539806.84	3286087.98
539805.02	3286103.30
539778.18	3286099.94
539778.30	3286116.16
539589.05	3286126.57
539588.90	3286063.69
539778.39	3286054.39
539778.26	3286084.75
539806.84	3286087.98
ЗУ2(2)	
540049.20	3285308.38
540039.32	3285331.08
540035.42	3285349.34
540041.93	3285362.84
540031.10	3285384.17
540024.43	3285392.69
540019.29	3285401.68
540001.55	3285436.28
539982.53	3285454.42
539988.49	3285461.22
539972.06	3285488.66
539964.69	3285507.23
539956.57	3285520.91
539950.46	3285518.30
539934.07	3285556.09
539940.54	3285558.90
539935.76	3285573.42
539924.30	3285595.34
539915.71	3285614.72
539913.04	3285618.98
539908.02	3285629.66
539845.13	3285689.53
539785.66	3285664.91
539825.11	3285572.91
539803.96	3285563.51
539937.62	3285261.70
540049.20	3285308.38

5 этап реконструкции объекта

97) 85:05:000000:ЗУ36

X	Y
ЗУ36(1)	
539837.14	3286713.67
539825.34	3286645.89
539821.93	3286622.27
539808.69	3286551.13
539807.23	3286547.76
539801.91	3286563.62
539838.53	3286730.17
539841.27	3286732.26
539837.14	3286713.67
ЗУ36(2)	
539862.77	3286123.82
539865.07	3286119.35
539881.23	3286121.52
539889.82	3286058.60
539873.18	3286056.25
539870.06	3286035.60
539854.14	3286018.22
539845.13	3286069.53
539862.77	3286123.82
ЗУ36(3)	
539844.11	3285862.04
539777.15	3285885.29
539761.51	3285897.54
539749.84	3285919.04
539749.64	3285961.42
539756.57	3285982.84
539767.71	3285996.49
539787.02	3286005.75
539802.82	3286014.17
539811.61	3286022.48
539816.29	3286029.36
539810.29	3286061.26
539799.98	3286043.63
539786.23	3286030.69
539760.84	3286018.92
539743.65	3286002.31
539730.07	3285975.85
539724.74	3285942.95
539729.06	3285905.98
539750.33	3285879.94
539766.22	3285869.40
539829.63	3285846.31
539843.45	3285836.49
539853.45	3285821.66
539855.26	3285828.46
539844.11	3285862.04

ЗУ36(4)	
540100.81	3285246.83
540041.93	3285362.84
540035.42	3285349.34
540039.32	3285331.08
540049.20	3285308.38
540069.29	3285276.96
540074.53	3285280.81
540100.81	3285246.83
ЗУ36(5)	
540081.81	3285258.11
540093.58	3285233.23
540101.93	3285218.08
540108.79	3285209.36
540120.28	3285199.03
540107.69	3285223.33
540081.81	3285258.11
ЗУ36(6)	
540816.91	3283936.68
540780.88	3283980.31
540773.79	3283987.03
540758.27	3283996.57
540761.91	3283988.42
540766.82	3283974.07
540777.59	3283950.86
540812.20	3283937.67
540816.91	3283936.68
ЗУ36(7)	
540870.56	3283423.45
540868.93	3283435.23
540874.57	3283442.51
540873.77	3283447.77
540863.17	3283454.11
540841.96	3283461.39
540826.62	3283483.03
540821.88	3283528.83
540831.40	3283547.85
540853.16	3283568.82
540846.54	3283598.04
540813.30	3283566.55
540802.33	3283540.37
540800.07	3283517.67
540809.19	3283476.37
540821.53	3283456.90
540839.68	3283441.40
540870.56	3283423.45
ЗУ36(8)	
540929.99	3283300.46

540935.38	3283302.03
540940.86	3283305.06
540945.74	3283309.18
540949.45	3283314.18
540952.13	3283319.67
540953.55	3283326.10
540953.65	3283332.29
540951.09	3283351.38
540979.56	3283355.43
540973.39	3283398.60
540944.77	3283394.52
540943.08	3283403.05
540939.96	3283410.94
540935.52	3283418.36
540929.73	3283425.12
540923.17	3283430.44
540909.14	3283438.85
540911.83	3283422.99
540918.16	3283419.40
540923.38	3283415.62
540928.03	3283410.89
540931.69	3283405.57
540934.29	3283399.60
540935.83	3283393.25
540917.32	3283390.60
540924.61	3283347.60
540941.68	3283349.95
540944.09	3283331.38
540943.49	3283326.21
540941.69	3283321.25
540938.72	3283316.99
540934.80	3283313.41
540929.22	3283310.71
540929.99	3283300.46

98) 85:05:000000:ЗУ37

X	Y
ЗУ37(1)	
539838.53	3286730.17
539841.27	3286732.26
539842.68	3286738.60
539844.32	3286743.95
539841.86	3286745.28
539838.53	3286730.17
ЗУ37(20	
539789.95	3286372.64
539792.26	3286405.30
539791.48	3286413.02

539793.54	3286445.71
539795.26	3286463.91
539796.82	3286477.91
539801.40	3286515.08
539804.08	3286540.47
539807.23	3286547.76
539801.91	3286563.62
539799.16	3286551.12
539779.76	3286347.15
539784.52	3286273.80
539783.44	3286369.97
539789.95	3286372.64
ЗУ37(3)	
539790.86	3286101.53
539791.44	3286151.55
539780.37	3286183.38
539772.55	3286170.38
539779.20	3286150.79
539778.30	3286116.16
539778.18	3286099.94
539790.86	3286101.53
ЗУ37(4)	
539946.42	3285265.38
539937.62	3285261.70
539803.96	3285563.51
539825.11	3285572.91
539785.66	3285664.91
539845.13	3285689.53
539832.59	3285701.47
539803.35	3285702.78
539802.76	3285717.81
539792.93	3285844.94
539766.22	3285869.40
539750.33	3285879.94
539729.06	3285905.98
539724.74	3285942.95
539730.07	3285975.85
539743.65	3286002.31
539760.84	3286018.92
539790.18	3286043.63
539790.72	3286086.15
539778.26	3286084.75
539778.39	3286054.39
539778.21	3286048.51
539729.45	3286002.14
539711.90	3285968.27
539715.14	3285902.41
539781.48	3285839.29
539794.52	3285690.99
539805.08	3285691.05

539775.99	3285667.27
539811.04	3285584.60
539793.88	3285565.25
539931.73	3285254.23
539937.27	3285253.01
540047.27	3285255.23
540047.22	3285267.24
539946.42	3285265.38

99) 85:05:100704:40/чзу2

X	Y
539801.91	3286563.63
539801.31	3286586.61
539812.66	3286693.82
539824.64	3286716.78
539838.53	3286730.18
539801.91	3286563.63

100) 85:05:100704:40/чзу3

X	Y
539780.37	3286183.39
539779.08	3286187.08
539784.15	3286279.43
539779.76	3286347.15
539799.16	3286551.12
539801.91	3286563.63
539801.31	3286586.61
539812.66	3286693.82
539824.64	3286716.78
539838.53	3286730.18
539841.85	3286745.28
539836.14	3286748.37
539806.69	3286694.38
539795.31	3286586.44
539795.93	3286563.58
539778.69	3286398.55
539767.07	3286186.17
539772.55	3286170.38
539780.37	3286183.39

Таблица 6. Перечень земельных участков, формируемых (образуемых) для последующего изъятия

1 этап реконструкции объекта

№	Условный кадастровый номер участка	Площадь изъятия, кв.м.	Категория земель	Правообладатель (пользователь) исходного земельного участка/ вид права
1	85:05:000000:ЗУ1	**726**	земли сельскохозяйственного назначения	МО "Ирхидей"/ неразграниченная собственность
2	85:05:000000:ЗУ2	**326257**	земли сельскохозяйственного назначения	МО "Бильчир"/ неразграниченная собственность
3	85:05:000000:ЗУ3	**3069**	земли населенных пунктов	МО "Поселок Приморский"/ неразграниченная собственность
4	85:05:080201:ЗУ1	**1**	земли населенных пунктов	МО "Поселок Приморский"/ неразграниченная собственность
5	85:05:000000:920:ЗУ1	**934**	земли населенных пунктов	МО "Поселок Приморский"/ неразграниченная собственность
6	85:05:000000:887:ЗУ1	**243**	земли населенных пунктов	МО "Поселок Приморский"/ неразграниченная собственность
7	85:05:000000:928:ЗУ1	**3488**	земли населенных пунктов	МО "Поселок Приморский"/ неразграниченная собственность
8	85:05:000000:921:ЗУ1	**1713**	земли населенных пунктов	МО "Поселок Приморский"/ неразграниченная собственность
9	85:05:080202:34:ЗУ1	**1504**	земли сельскохозяйственного назначения	физическое лицо/ собственность
10	85:05:000000:ЗУ4	**64911**	земли лесного фонда	РФ (Осинское лесничество)/ федеральная собственность
11	85:05:000000:901	**5720**	земли лесного фонда	РФ (Осинское лесничество)/ федеральная собственность

2 этап реконструкции объекта

№	Условный кадастровый номер участка	Площадь, кв.м.	Категория земель	Правообладатель (пользователь) исходного земельного участка/ вид права
12	85:05:000000:ЗУ5	**66279**	земли сельскохозяйственного назначения	МО "Бильчир"/ неразграниченная собственность
13	85:05:000000:ЗУ6	**4174**	земли населенных пунктов	МО "Бильчир"/ неразграниченная собственность
14	85:05:000000:ЗУ7	**85805**	земли сельскохозяйственного назначения	МО "Обуса"/ неразграниченная собственность
15	85:05:070401:30:ЗУ1	**1382**	земли сельскохозяйственного назначения	физическое лицо/ собственность
16	85:05:070401:31:ЗУ1	**646**	земли сельскохозяйственного назначения	физическое лицо/ собственность
17	85:05:090405:73:ЗУ1	**3918**	земли сельскохозяйственного назначения	физическое лицо/ собственность
18	85:05:090405:67:ЗУ1	**1064**	земли сельскохозяйственного назначения	физическое лицо/ собственность
19	85:05:090404:105:ЗУ1	**1320**	земли сельскохозяйственного назначения	физическое лицо/ собственность

20	85:05:070301:429:ЗУ1	**98**	земли населенных пунктов	МО "Бильчир"/ неразграниченная собственность
21	85:05:070301:433:ЗУ1	**1359**	земли населенных пунктов	МО "Бильчир"/ неразграниченная собственность
22	85:05:070401:ЗУ1	**1**	земли сельскохозяйственного назначения	МО "Бильчир"/ неразграниченная собственность
23	85:05:090405:ЗУ1	**1082**	земли лесного фонда	РФ (Осинское лесничество)/ федеральная собственность
24	85:05:000000:80:ЗУ1	**23**	земли промышленности	ОАО "ИЭСК"/ собственность

3 этап реконструкции объекта

№	Условный кадастровый номер участка	Площадь, кв.м.	Категория земель	Правообладатель (пользователь) исходного земельного участка/ вид права
25	85:05:000000:ЗУ8	**192102**	земли сельскохозяйственного назначения	МО "Обуса"/ неразграниченная собственность
26	85:05:000000:ЗУ9	**11013**	земли населенных пунктов	МО "Обуса"/ неразграниченная собственность
27	85:05:000000:ЗУ10	**24819**	земли сельскохозяйственного назначения	МО "Ново-Ленино"/ неразграниченная собственность
28	85:05:000000:ЗУ11	**2**	земли сельскохозяйственного назначения	МО "Ново-Ленино"/ неразграниченная собственность
29	85:05:000000:80:ЗУ2	**14**	земли промышленности	ОАО "ИЭСК"/ собственность
30	85:05:000000:352:ЗУ1	**50**	земли промышленности	МО "Осинский район"/ собственность (ОАО "ИЭСК"/ аренда)
31	85:05:090401:40:ЗУ1	**207**	земли сельскохозяйственного назначения	физическое лицо/ собственность
32	85:05:090401:51:ЗУ1	**179**	земли сельскохозяйственного назначения	физическое лицо/ собственность
33	85:05:120301:44:ЗУ1	**1354**	земли сельскохозяйственного назначения	физическое лицо/ собственность
34	85:05:0000000:815:ЗУ1	**1118**	земли сельскохозяйственного назначения	физическое лицо/ собственность
35	85:05:000000:ЗУ12	**10736**	земли лесного фонда	РФ (Осинское лесничество)/ федеральная собственность
36	85:05:000000:901	**910**	земли лесного фонда	РФ (Осинское лесничество)/ федеральная собственность

4 этап реконструкции объекта

№	Условный кадастровый номер участка	Площадь, кв.м.	Категория земель	Правообладатель (пользователь) исходного земельного участка/ вид права
37	85:05:000000:ЗУ13	**41745**	земли сельскохозяйственного назначения	МО "Ново-Ленино"/ неразграниченная собственность
38	85:05:000000:ЗУ14	**27000**	земли сельскохозяйственного назначения	МО "Улейское"/ неразграниченная собственность
39	85:05:100704:40:ЗУ1	**3900**	земли сельскохозяйственного назначения	МО "Улейское"/ собственность (физическое лицо/ аренда)
40	85:05:000000:71:ЗУ1	**1**	земли промышленности	МО "Осинский район"/ собственность (ОАО "ИЭСК"/ аренда)

41	85:05:120301:65:ЗУ1	**53**	земли сельскохозяйственного назначения	физическое лицо/ собственность
42	85:05:120301:55:ЗУ1	**10844**	земли сельскохозяйственного назначения	физическое лицо/ собственность
43	85:05:100703:57:ЗУ1	**12284**	земли сельскохозяйственного назначения	физическое лицо/ собственность
44	85:05:000000:ЗУ15	**602820**	земли лесного фонда	РФ (Осинское лесничество)/ федеральная собственность
45	85:05:000000:901	**62756**	земли лесного фонда	РФ (Осинское лесничество)/ федеральная собственность

5 этап реконструкции объекта

№	Условный кадастровый номер участка	Площадь, кв.м.	Категория земель	Правообладатель (пользователь) исходного земельного участка/ вид права
46	85:05:000000:ЗУ16	**63486**	земли сельскохозяйственного назначения	МО "Улейское"/ неразграниченная собственность
47	85:05:000000:930:ЗУ1	**297**	земли промышленности	МО "Осинский район"/ собственность

ПРОЕКТ ПЛАНИРОВКИ И ПРОЕКТ МЕЖЕВАНИЯ РЕКОНСТРУКЦИЯ АВТОМОБИЛЬНОЙ ДОРОГИ ИРКУТСК-ОСА-УСТЬ-УДА НА УЧАСТКЕ КМ 160 – КМ 215 В ОСИНСКОМ РАЙОНЕ, УСТЬ-УДИНСКОМ РАЙОНЕ ИРКУТСКОЙ ОБЛАСТИ» («РЕКОНСТРУКЦИЯ АВТОМОБИЛЬНОЙ ДОРОГИ ИРКУТСК-ОСА-УСТЬ-УДА НА УЧАСТКЕ КМ 160 – КМ 215 В ОСИНСКОМ РАЙОНЕ ИРКУТСКОЙ ОБЛАСТИ»)

ЧЕРТЕЖ МЕЖЕВАНИЯ ТЕРРИТОРИИ М 1:2 000

УЧАСТОК ПК 0 - ПК 12

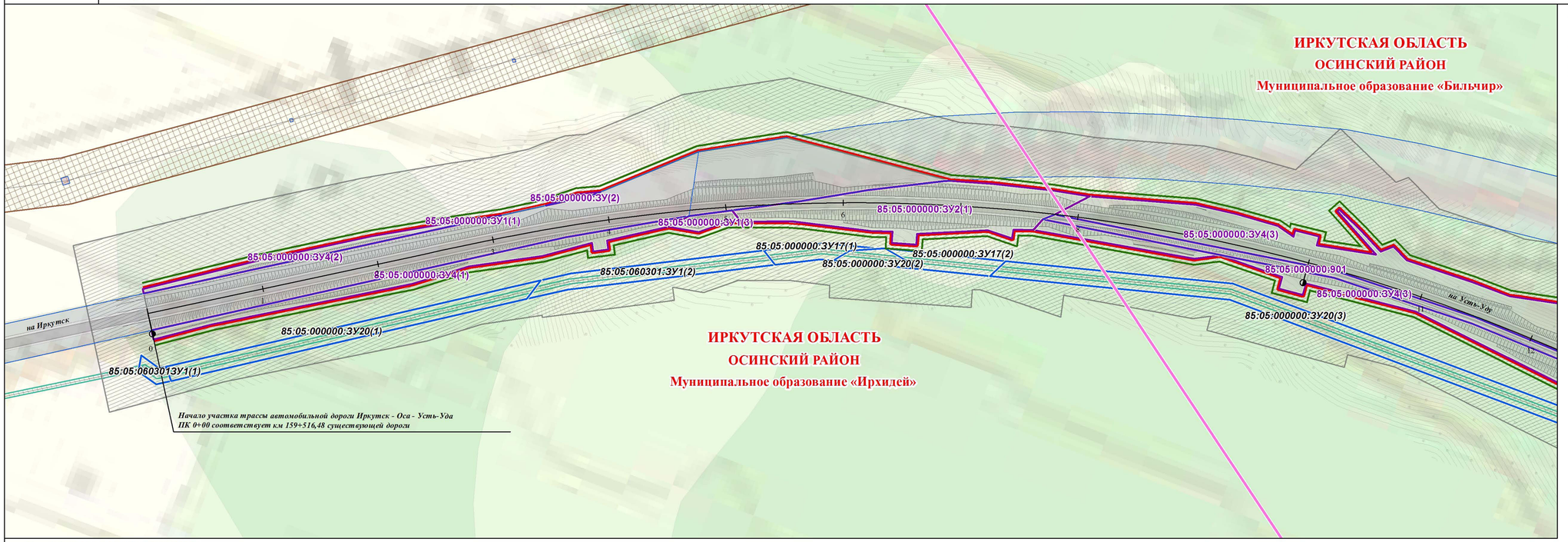

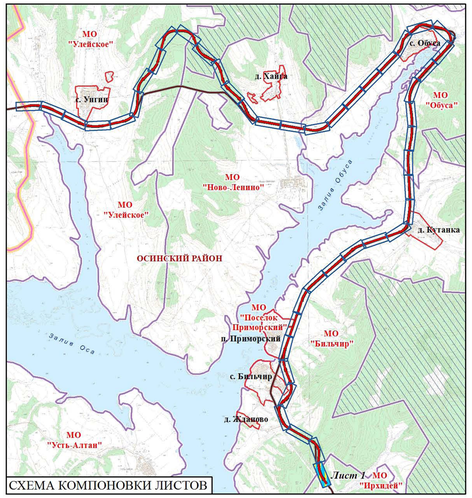

УСЛОВНЫЕ ОБОЗНАЧЕНИЯ

ТЕРРИТОРИАЛЬНОЕ УСТРОЙСТВО
- ГРАНИЦЫ МУНИЦИПАЛЬНЫХ РАЙОНОВ
- ГРАНИЦЫ МУНИЦИПАЛЬНЫХ ОБРАЗОВАНИЙ
- ГРАНИЦЫ НАСЕЛЕННЫХ ПУНКТОВ
- ГРАНИЦЫ МЕЖСЕЛЕННЫХ ТЕРРИТОРИЙ

ОБЪЕКТЫ НЕДВИЖИМОСТИ

ГРАНИЦЫ ЗЕМЕЛЬНЫХ УЧАСТКОВ
- СВЕДЕНИЯ О ЗЕМЕЛЬНЫХ УЧАСТКАХ, ЗАНЕСЕННЫХ В ГОСУДАРСТВЕННЫЙ КАДАСТР НЕДВИЖИМОСТИ

ГРАНИЦЫ ЗЕМЕЛЬНЫХ УЧАСТКОВ, УСТАНОВЛЕННЫЕ (УТОЧНЕННЫЕ) ПРОЕКТОМ
- ГРАНИЦЫ ФОРМИРУЕМЫХ ЗЕМЕЛЬНЫХ УЧАСТКОВ, ПРЕДНАЗНАЧЕННЫХ ДЛЯ РАЗМЕЩЕНИЯ ОБЪЕКТОВ КАПИТАЛЬНОГО СТРОИТЕЛЬСТВА РЕГИОНАЛЬНОГО ЗНАЧЕНИЯ
- ГРАНИЦЫ ВРЕМЕННЫХ ЗЕМЕЛЬНЫХ УЧАСТКОВ, ОБРАЗУЕМЫХ НА ПЕРИОД РЕКОНСТРУКЦИИ ОБЪЕКТОВ КАПИТАЛЬНОГО СТРОИТЕЛЬСТВА

ЛИНИИ РЕГУЛИРОВАНИЯ
- УСТАНОВЛЕННЫЕ КРАСНЫЕ ЛИНИИ
- ЛИНИИ ОТСТУПА ОТ КРАСНЫХ ЛИНИЙ

ИСПОЛЬЗОВАНИЕ ТЕРРИТОРИИ

ЖИЛЫЕ ТЕРРИТОРИИ
- ТЕРРИТОРИИ ЗАСТРОЙКИ ИНДИВИДУАЛЬНЫМИ ЖИЛЫМИ ДОМАМИ

ОБЩЕСТВЕННО-ДЕЛОВЫЕ ТЕРРИТОРИИ
- ТЕРРИТОРИИ ДЕЛОВОГО, ОБЩЕСТВЕННОГО И КОММЕРЧЕСКОГО НАЗНАЧЕНИЯ

ТЕРРИТОРИИ РЕКРЕАЦИОННОГО НАЗНАЧЕНИЯ
- ТЕРРИТОРИИ ЛЕСОВ
- ТЕРРИТОРИИ ПРИРОДНОГО ЛАНДШАФТА
- ТЕРРИТОРИИ ВОДНЫХ ОБЪЕКТОВ
- ЗАБОЛОЧЕННЫЕ ТЕРРИТОРИИ

ТЕРРИТОРИИ СЕЛЬСКОХОЗЯЙСТВЕННОГО ИСПОЛЬЗОВАНИЯ
- ТЕРРИТОРИИ СЕЛЬСКОХОЗЯЙСТВЕННЫХ УГОДИЙ
- ПРОЧИЕ ТЕРРИТОРИИ СЕЛЬСКОХОЗЯЙСТВЕННОГО ИСПОЛЬЗОВАНИЯ

ТЕРРИТОРИИ ИНЖЕНЕРНОЙ И ТРАНСПОРТНОЙ ИНФРАСТРУКТУРЫ
- ТЕРРИТОРИИ ОБЪЕКТОВ ТРАНСПОРТНОЙ ИНФРАСТРУКТУРЫ
- ТЕРРИТОРИИ ОБЪЕКТОВ ИНЖЕНЕРНОЙ ИНФРАСТРУКТУРЫ

ТЕРРИТОРИИ СПЕЦИАЛЬНОГО НАЗНАЧЕНИЯ
- ТЕРРИТОРИИ КЛАДБИЩ

ПРОИЗВОДСТВЕННЫЕ ТЕРРИТОРИИ
- ТЕРРИТОРИИ ПРОМЫШЛЕННЫХ ОБЪЕКТОВ IV,V КЛАССА ОПАСНОСТИ

ЛИНИИ, ОБОЗНАЧАЮЩИЕ ДОРОГИ, УЛИЦЫ, ПРОЕЗДЫ, ОБЪЕКТЫ ТРАНСПОРТНОЙ ИНФРАСТРУКТУРЫ

АВТОМОБИЛЬНЫЙ ТРАНСПОРТ
- АВТОМОБИЛЬНЫЕ ДОРОГИ РЕГИОНАЛЬНОГО ЗНАЧЕНИЯ
- АВТОМОБИЛЬНЫЕ ДОРОГИ ПРОЧИЕ
- УЛИЧНО-ДОРОЖНАЯ СЕТЬ

ПЛАНИРОВОЧНЫЕ ОГРАНИЧЕНИЯ

ГРАНИЦЫ ЗОН С ОСОБЫМИ УСЛОВИЯМИ ИСПОЛЬЗОВАНИЯ ТЕРРИТОРИИ

ОХРАННЫЕ ЗОНЫ ОБЪЕКТОВ ИНЖЕНЕРНОЙ И ТРАНСПОРТНОЙ ИНФРАСТРУКТУРЫ
- ПРИДОРОЖНЫЕ ПОЛОСЫ АВТОМОБИЛЬНЫХ ДОРОГ
- ОХРАННЫЕ ЗОНЫ ЛИНИЙ СВЯЗИ
- ОХРАННЫЕ ЗОНЫ ЛИНИЙ ЭЛЕКТРОПЕРЕДАЧИ

САНИТАРНО-ЗАЩИТНЫЕ ЗОНЫ И РАЗРЫВЫ
- САНИТАРНО-ЗАЩИТНЫЕ ЗОНЫ РЕКОМЕНДУЕМЫЕ СаН ПиН 2.2.1./2.1.1.1.1200-03 (изм)

ОХРАННЫЕ ЗОНЫ ВОДНЫХ ОБЪЕКТОВ
- ВОДООХРАННЫЕ ЗОНЫ
- ПРИБРЕЖНО-ЗАЩИТНЫЕ ПОЛОСЫ
- БЕРЕГОВЫЕ ПОЛОСЫ

Изм.	Кол.уч.	Лист	№ док.	Подпись	Дата
ГАП		Хотулева В.А.			12.15
Нормоконтр.		Петрова Е.В.			12.15

15-28-ПМ - карта 1

ПРОЕКТ ПЛАНИРОВКИ И ПРОЕКТ МЕЖЕВАНИЯ «РЕКОНСТРУКЦИЯ АВТОМОБИЛЬНОЙ ДОРОГИ ИРКУТСК-ОСА-УСТЬ-УДА НА УЧАСТКЕ КМ 160 – КМ 215 В ОСИНСКОМ РАЙОНЕ, УСТЬ-УДИНСКОМ РАЙОНЕ ИРКУТСКОЙ ОБЛАСТИ» («РЕКОНСТРУКЦИЯ АВТОМОБИЛЬНОЙ ДОРОГИ ИРКУТСК-ОСА-УСТЬ-УДА НА УЧАСТКЕ КМ 160 – КМ 215 В ОСИНСКОМ РАЙОНЕ ИРКУТСКОЙ ОБЛАСТИ»)

ОСНОВНАЯ ЧАСТЬ ПРОЕКТА, ПОДЛЕЖАЩАЯ УТВЕРЖДЕНИЮ

Стадия	Лист	Листов
	1	46

ЧЕРТЕЖ МЕЖЕВАНИЯ ТЕРРИТОРИИ М 1:2000
УЧАСТОК ПК 0 - ПК 12

ООО Градостроительная мастерская "Линия"

ПРОЕКТ ПЛАНИРОВКИ И ПРОЕКТ МЕЖЕВАНИЯ РЕКОНСТРУКЦИЯ АВТОМОБИЛЬНОЙ ДОРОГИ ИРКУТСК-ОСА-УСТЬ-УДА НА УЧАСТКЕ КМ 160 – КМ 215 В ОСИНСКОМ РАЙОНЕ, УСТЬ-УДИНСКОМ РАЙОНЕ ИРКУТСКОЙ ОБЛАСТИ» («РЕКОНСТРУКЦИЯ АВТОМОБИЛЬНОЙ ДОРОГИ ИРКУТСК-ОСА-УСТЬ-УДА НА УЧАСТКЕ КМ 160 – КМ 215 В ОСИНСКОМ РАЙОНЕ ИРКУТСКОЙ ОБЛАСТИ»)

ЧЕРТЕЖ МЕЖЕВАНИЯ ТЕРРИТОРИИ М 1:2 000

УЧАСТОК ПК 12 - ПК 26

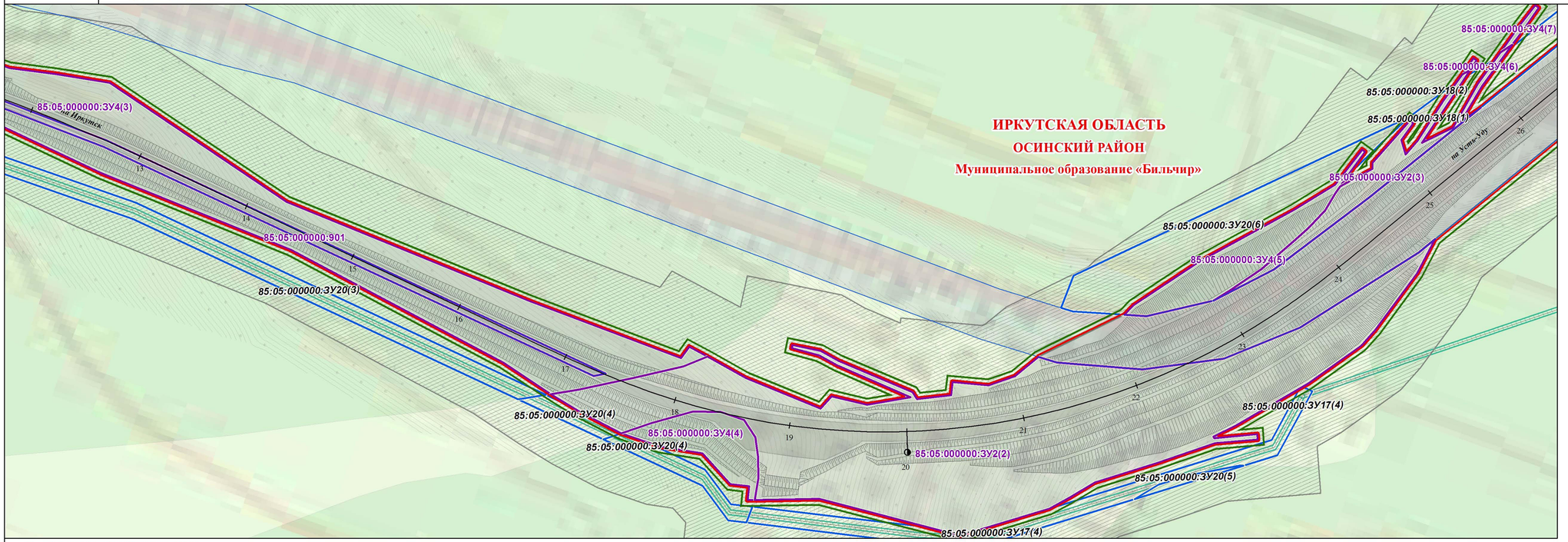

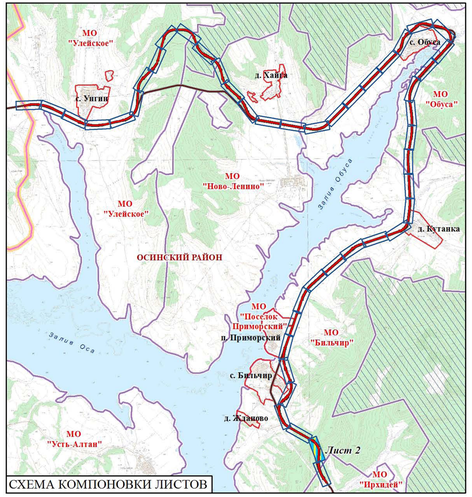

УСЛОВНЫЕ ОБОЗНАЧЕНИЯ

ТЕРРИТОРИАЛЬНОЕ УСТРОЙСТВО

- ГРАНИЦЫ МУНИЦИПАЛЬНЫХ РАЙОНОВ
- ГРАНИЦЫ МУНИЦИПАЛЬНЫХ ОБРАЗОВАНИЙ
- ГРАНИЦЫ НАСЕЛЕННЫХ ПУНКТОВ
- ГРАНИЦЫ МЕЖСЕЛЕННЫХ ТЕРРИТОРИЙ

ОБЪЕКТЫ НЕДВИЖИМОСТИ

ГРАНИЦЫ ЗЕМЕЛЬНЫХ УЧАСТКОВ

- СВЕДЕНИЯ О ЗЕМЕЛЬНЫХ УЧАСТКАХ, ЗАНЕСЕННЫХ В ГОСУДАРСТВЕННЫЙ КАДАСТР НЕДВИЖИМОСТИ

ГРАНИЦЫ ЗЕМЕЛЬНЫХ УЧАСТКОВ, УСТАНОВЛЕННЫЕ (УТОЧНЕННЫЕ) ПРОЕКТОМ

- ГРАНИЦЫ ФОРМИРУЕМЫХ ЗЕМЕЛЬНЫХ УЧАСТКОВ, ПРЕДНАЗНАЧЕННЫХ ДЛЯ РАЗМЕЩЕНИЯ ОБЪЕКТОВ КАПИТАЛЬНОГО СТРОИТЕЛЬСТВА РЕГИОНАЛЬНОГО ЗНАЧЕНИЯ
- ГРАНИЦЫ ВРЕМЕННЫХ ЗЕМЕЛЬНЫХ УЧАСТКОВ, ОБРАЗУЕМЫХ НА ПЕРИОД РЕКОНСТРУКЦИИ ОБЪЕКТОВ КАПИТАЛЬНОГО СТРОИТЕЛЬСТВА

ЛИНИИ РЕГУЛИРОВАНИЯ

- УСТАНОВЛЕННЫЕ КРАСНЫЕ ЛИНИИ
- ЛИНИИ ОТСТУПА ОТ КРАСНЫХ ЛИНИЙ

ИСПОЛЬЗОВАНИЕ ТЕРРИТОРИИ

ЖИЛЫЕ ТЕРРИТОРИИ

- ТЕРРИТОРИИ ЗАСТРОЙКИ ИНДИВИДУАЛЬНЫМИ ЖИЛЫМИ ДОМАМИ

ОБЩЕСТВЕННО-ДЕЛОВЫЕ ТЕРРИТОРИИ

- ТЕРРИТОРИИ ДЕЛОВОГО, ОБЩЕСТВЕННОГО И КОММЕРЧЕСКОГО НАЗНАЧЕНИЯ

ТЕРРИТОРИИ РЕКРЕАЦИОННОГО НАЗНАЧЕНИЯ

- ТЕРРИТОРИИ ЛЕСОВ
- ТЕРРИТОРИИ ПРИРОДНОГО ЛАНДШАФТА
- ТЕРРИТОРИИ ВОДНЫХ ОБЪЕКТОВ
- ЗАБОЛОЧЕННЫЕ ТЕРРИТОРИИ

ТЕРРИТОРИИ СЕЛЬСКОХОЗЯЙСТВЕННОГО ИСПОЛЬЗОВАНИЯ

- ТЕРРИТОРИИ СЕЛЬСКОХОЗЯЙСТВЕННЫХ УГОДИЙ
- ПРОЧИЕ ТЕРРИТОРИИ СЕЛЬСКОХОЗЯЙСТВЕННОГО ИСПОЛЬЗОВАНИЯ

ТЕРРИТОРИИ ИНЖЕНЕРНОЙ И ТРАНСПОРТНОЙ ИНФРАСТРУКТУРЫ

- ТЕРРИТОРИИ ОБЪЕКТОВ ТРАНСПОРТНОЙ ИНФРАСТРУКТУРЫ
- ТЕРРИТОРИИ ОБЪЕКТОВ ИНЖЕНЕРНОЙ ИНФРАСТРУКТУРЫ

ТЕРРИТОРИИ СПЕЦИАЛЬНОГО НАЗНАЧЕНИЯ

- ТЕРРИТОРИИ КЛАДБИЩ

ПРОИЗВОДСТВЕННЫЕ ТЕРРИТОРИИ

- ТЕРРИТОРИИ ПРОМЫШЛЕННЫХ ОБЪЕКТОВ IV,V КЛАССА ОПАСНОСТИ

ЛИНИИ, ОБОЗНАЧАЮЩИЕ ДОРОГИ, УЛИЦЫ, ПРОЕЗДЫ, ОБЪЕКТЫ ТРАНСПОРТНОЙ ИНФРАСТРУКТУРЫ

АВТОМОБИЛЬНЫЙ ТРАНСПОРТ

- АВТОМОБИЛЬНЫЕ ДОРОГИ РЕГИОНАЛЬНОГО ЗНАЧЕНИЯ
- АВТОМОБИЛЬНЫЕ ДОРОГИ ПРОЧИЕ
- УЛИЧНО-ДОРОЖНАЯ СЕТЬ

ПЛАНИРОВОЧНЫЕ ОГРАНИЧЕНИЯ

ГРАНИЦЫ ЗОН С ОСОБЫМИ УСЛОВИЯМИ ИСПОЛЬЗОВАНИЯ ТЕРРИТОРИИ

ОХРАННЫЕ ЗОНЫ ОБЪЕКТОВ ИНЖЕНЕРНОЙ И ТРАНСПОРТНОЙ ИНФРАСТРУКТУРЫ

- ПРИДОРОЖНЫЕ ПОЛОСЫ АВТОМОБИЛЬНЫХ ДОРОГ
- ОХРАННЫЕ ЗОНЫ ЛИНИЙ СВЯЗИ
- ОХРАННЫЕ ЗОНЫ ЛИНИЙ ЭЛЕКТРОПЕРЕДАЧИ

САНИТАРНО-ЗАЩИТНЫЕ ЗОНЫ И РАЗРЫВЫ

- САНИТАРНО-ЗАЩИТНЫЕ ЗОНЫ РЕКОМЕНДУЕМЫЕ СаН ПиН 2.2.1./2.1.1.1.1200-03 (изм)

ОХРАННЫЕ ЗОНЫ ВОДНЫХ ОБЪЕКТОВ

- ВОДООХРАННЫЕ ЗОНЫ
- ПРИБРЕЖНО-ЗАЩИТНЫЕ ПОЛОСЫ
- БЕРЕГОВЫЕ ПОЛОСЫ

Изм.	Кол.уч.	Лист	№ док.	Подпись	Дата
ГАП		Хотулева В.А.			12.15
Нормоконтр.		Петрова Е.В.			12.15

15-28-ПМ - карта 1

ПРОЕКТ ПЛАНИРОВКИ И ПРОЕКТ МЕЖЕВАНИЯ «РЕКОНСТРУКЦИЯ АВТОМОБИЛЬНОЙ ДОРОГИ ИРКУТСК-ОСА-УСТЬ-УДА НА УЧАСТКЕ КМ 160 – КМ 215 В ОСИНСКОМ РАЙОНЕ, УСТЬ-УДИНСКОМ РАЙОНЕ ИРКУТСКОЙ ОБЛАСТИ» («РЕКОНСТРУКЦИЯ АВТОМОБИЛЬНОЙ ДОРОГИ ИРКУТСК-ОСА-УСТЬ-УДА НА УЧАСТКЕ КМ 160 – КМ 215 В ОСИНСКОМ РАЙОНЕ ИРКУТСКОЙ ОБЛАСТИ»)

Стадия	Лист	Листов
	2	46

ОСНОВНАЯ ЧАСТЬ ПРОЕКТА, ПОДЛЕЖАЩАЯ УТВЕРЖДЕНИЮ

ЧЕРТЕЖ МЕЖЕВАНИЯ ТЕРРИТОРИИ М 1:2000
УЧАСТОК ПК 12 - ПК 26

ООО Градостроительная мастерская "Линия"

ПРОЕКТ ПЛАНИРОВКИ И ПРОЕКТ МЕЖЕВАНИЯ РЕКОНСТРУКЦИЯ АВТОМОБИЛЬНОЙ ДОРОГИ ИРКУТСК-ОСА-УСТЬ-УДА НА УЧАСТКЕ КМ 160 – КМ 215 В ОСИНСКОМ РАЙОНЕ, УСТЬ-УДИНСКОМ РАЙОНЕ ИРКУТСКОЙ ОБЛАСТИ» («РЕКОНСТРУКЦИЯ АВТОМОБИЛЬНОЙ ДОРОГИ ИРКУТСК-ОСА-УСТЬ-УДА НА УЧАСТКЕ КМ 160 – КМ 215 В ОСИНСКОМ РАЙОНЕ ИРКУТСКОЙ ОБЛАСТИ»)

ЧЕРТЕЖ МЕЖЕВАНИЯ ТЕРРИТОРИИ М 1:2 000

УЧАСТОК ПК 26 - ПК 39



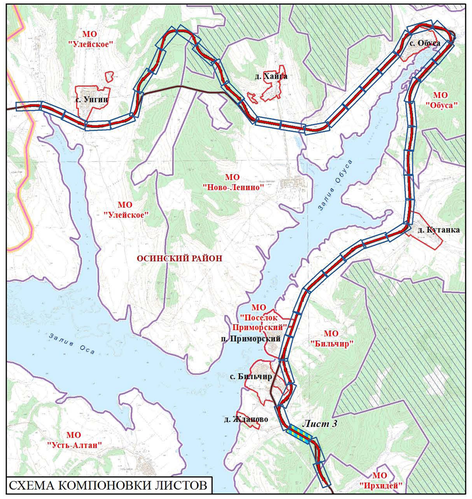

УСЛОВНЫЕ ОБОЗНАЧЕНИЯ

ТЕРРИТОРИАЛЬНОЕ УСТРОЙСТВО
- ГРАНИЦЫ МУНИЦИПАЛЬНЫХ РАЙОНОВ
- ГРАНИЦЫ МУНИЦИПАЛЬНЫХ ОБРАЗОВАНИЙ
- ГРАНИЦЫ НАСЕЛЕННЫХ ПУНКТОВ
- ГРАНИЦЫ МЕЖСЕЛЕННЫХ ТЕРРИТОРИЙ

ОБЪЕКТЫ НЕДВИЖИМОСТИ

ГРАНИЦЫ ЗЕМЕЛЬНЫХ УЧАСТКОВ
- СВЕДЕНИЯ О ЗЕМЕЛЬНЫХ УЧАСТКАХ, ЗАНЕСЕННЫХ В ГОСУДАРСТВЕННЫЙ КАДАСТР НЕДВИЖИМОСТИ

ГРАНИЦЫ ЗЕМЕЛЬНЫХ УЧАСТКОВ, УСТАНОВЛЕННЫЕ (УТОЧНЕННЫЕ) ПРОЕКТОМ
- ГРАНИЦЫ ФОРМИРУЕМЫХ ЗЕМЕЛЬНЫХ УЧАСТКОВ, ПРЕДНАЗНАЧЕННЫХ ДЛЯ РАЗМЕЩЕНИЯ ОБЪЕКТОВ КАПИТАЛЬНОГО СТРОИТЕЛЬСТВА РЕГИОНАЛЬНОГО ЗНАЧЕНИЯ
- ГРАНИЦЫ ВРЕМЕННЫХ ЗЕМЕЛЬНЫХ УЧАСТКОВ, ОБРАЗУЕМЫХ НА ПЕРИОД РЕКОНСТРУКЦИИ ОБЪЕКТОВ КАПИТАЛЬНОГО СТРОИТЕЛЬСТВА

ЛИНИИ РЕГУЛИРОВАНИЯ
- УСТАНОВЛЕННЫЕ КРАСНЫЕ ЛИНИИ
- ЛИНИИ ОТСТУПА ОТ КРАСНЫХ ЛИНИЙ

ИСПОЛЬЗОВАНИЕ ТЕРРИТОРИИ

ЖИЛЫЕ ТЕРРИТОРИИ
- ТЕРРИТОРИИ ЗАСТРОЙКИ ИНДИВИДУАЛЬНЫМИ ЖИЛЫМИ ДОМАМИ

ОБЩЕСТВЕННО-ДЕЛОВЫЕ ТЕРРИТОРИИ
- ТЕРРИТОРИИ ДЕЛОВОГО, ОБЩЕСТВЕННОГО И КОММЕРЧЕСКОГО НАЗНАЧЕНИЯ

ТЕРРИТОРИИ РЕКРЕАЦИОННОГО НАЗНАЧЕНИЯ
- ТЕРРИТОРИИ ЛЕСОВ
- ТЕРРИТОРИИ ПРИРОДНОГО ЛАНДШАФТА
- ТЕРРИТОРИИ ВОДНЫХ ОБЪЕКТОВ
- ЗАБОЛОЧЕННЫЕ ТЕРРИТОРИИ

ТЕРРИТОРИИ СЕЛЬСКОХОЗЯЙСТВЕННОГО ИСПОЛЬЗОВАНИЯ
- ТЕРРИТОРИИ СЕЛЬСКОХОЗЯЙСТВЕННЫХ УГОДИЙ
- ПРОЧИЕ ТЕРРИТОРИИ СЕЛЬСКОХОЗЯЙСТВЕННОГО ИСПОЛЬЗОВАНИЯ

ТЕРРИТОРИИ ИНЖЕНЕРНОЙ И ТРАНСПОРТНОЙ ИНФРАСТРУКТУРЫ
- ТЕРРИТОРИИ ОБЪЕКТОВ ТРАНСПОРТНОЙ ИНФРАСТРУКТУРЫ
- ТЕРРИТОРИИ ОБЪЕКТОВ ИНЖЕНЕРНОЙ ИНФРАСТРУКТУРЫ

ТЕРРИТОРИИ СПЕЦИАЛЬНОГО НАЗНАЧЕНИЯ
- ТЕРРИТОРИИ КЛАДБИЩ

ПРОИЗВОДСТВЕННЫЕ ТЕРРИТОРИИ
- ТЕРРИТОРИИ ПРОМЫШЛЕННЫХ ОБЪЕКТОВ IV,V КЛАССА ОПАСНОСТИ

ЛИНИИ, ОБОЗНАЧАЮЩИЕ ДОРОГИ, УЛИЦЫ, ПРОЕЗДЫ, ОБЪЕКТЫ ТРАНСПОРТНОЙ ИНФРАСТРУКТУРЫ

АВТОМОБИЛЬНЫЙ ТРАНСПОРТ
- АВТОМОБИЛЬНЫЕ ДОРОГИ РЕГИОНАЛЬНОГО ЗНАЧЕНИЯ
- АВТОМОБИЛЬНЫЕ ДОРОГИ ПРОЧИЕ
- УЛИЧНО-ДОРОЖНАЯ СЕТЬ

ПЛАНИРОВОЧНЫЕ ОГРАНИЧЕНИЯ

ГРАНИЦЫ ЗОН С ОСОБЫМИ УСЛОВИЯМИ ИСПОЛЬЗОВАНИЯ ТЕРРИТОРИИ

ОХРАННЫЕ ЗОНЫ ОБЪЕКТОВ ИНЖЕНЕРНОЙ И ТРАНСПОРТНОЙ ИНФРАСТРУКТУРЫ
- ПРИДОРОЖНЫЕ ПОЛОСЫ АВТОМОБИЛЬНЫХ ДОРОГ
- ОХРАННЫЕ ЗОНЫ ЛИНИЙ СВЯЗИ
- ОХРАННЫЕ ЗОНЫ ЛИНИЙ ЭЛЕКТРОПЕРЕДАЧИ

САНИТАРНО-ЗАЩИТНЫЕ ЗОНЫ И РАЗРЫВЫ
- САНИТАРНО-ЗАЩИТНЫЕ ЗОНЫ РЕКОМЕНДУЕМЫЕ СаН ПиН 2.2.1./2.1.1.1.1200-03 (изм)

ОХРАННЫЕ ЗОНЫ ВОДНЫХ ОБЪЕКТОВ
- ВОДООХРАННЫЕ ЗОНЫ
- ПРИБРЕЖНО-ЗАЩИТНЫЕ ПОЛОСЫ
- БЕРЕГОВЫЕ ПОЛОСЫ

Изм.	Кол.уч.	Лист	№ док.	Подпись	Дата	15-28-ПМ - карта 1			
						ПРОЕКТ ПЛАНИРОВКИ И ПРОЕКТ МЕЖЕВАНИЯ «РЕКОНСТРУКЦИЯ АВТОМОБИЛЬНОЙ ДОРОГИ ИРКУТСК-ОСА-УСТЬ-УДА НА УЧАСТКЕ КМ 160 – КМ 215 В ОСИНСКОМ РАЙОНЕ, УСТЬ-УДИНСКОМ РАЙОНЕ ИРКУТСКОЙ ОБЛАСТИ» («РЕКОНСТРУКЦИЯ АВТОМОБИЛЬНОЙ ДОРОГИ ИРКУТСК-ОСА-УСТЬ-УДА НА УЧАСТКЕ КМ 160 – КМ 215 В ОСИНСКОМ РАЙОНЕ ИРКУТСКОЙ ОБЛАСТИ»)»			
ГАП		Хотулева В.А.			12.15				
Нормоконтр.		Петрова Е.В.			12.15	ОСНОВНАЯ ЧАСТЬ ПРОЕКТА, ПОДЛЕЖАЩАЯ УТВЕРЖДЕНИЮ	Стадия	Лист	Листов
								3	46
						ЧЕРТЕЖ МЕЖЕВАНИЯ ТЕРРИТОРИИ М 1:2000 УЧАСТОК ПК 26 - ПК 39	ООО Градостроительная мастерская "Линия"		

ПРОЕКТ ПЛАНИРОВКИ И ПРОЕКТ МЕЖЕВАНИЯ РЕКОНСТРУКЦИЯ АВТОМОБИЛЬНОЙ ДОРОГИ ИРКУТСК-ОСА-УСТЬ-УДА НА УЧАСТКЕ КМ 160 – КМ 215 В ОСИНСКОМ РАЙОНЕ, УСТЬ-УДИНСКОМ РАЙОНЕ ИРКУТСКОЙ ОБЛАСТИ» («РЕКОНСТРУКЦИЯ АВТОМОБИЛЬНОЙ ДОРОГИ ИРКУТСК-ОСА-УСТЬ-УДА НА УЧАСТКЕ КМ 160 – КМ 215 В ОСИНСКОМ РАЙОНЕ ИРКУТСКОЙ ОБЛАСТИ»)

ЧЕРТЕЖ МЕЖЕВАНИЯ ТЕРРИТОРИИ М 1:2 000

УЧАСТОК ПК 39 - ПК 52

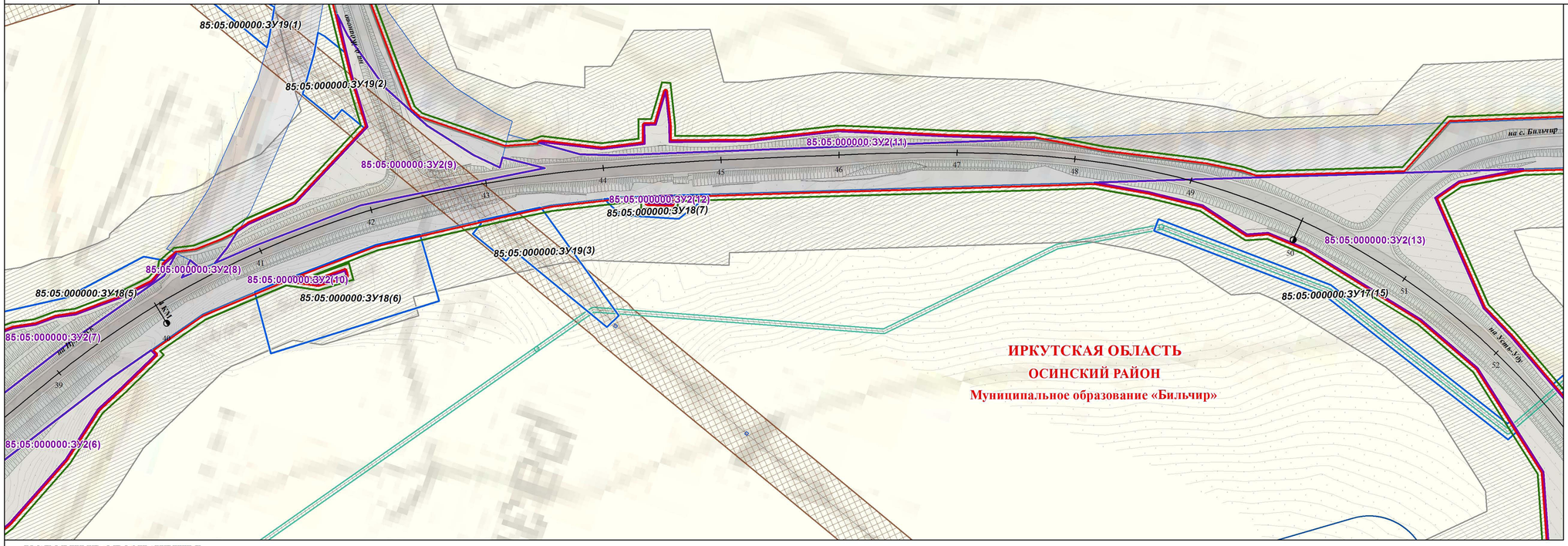

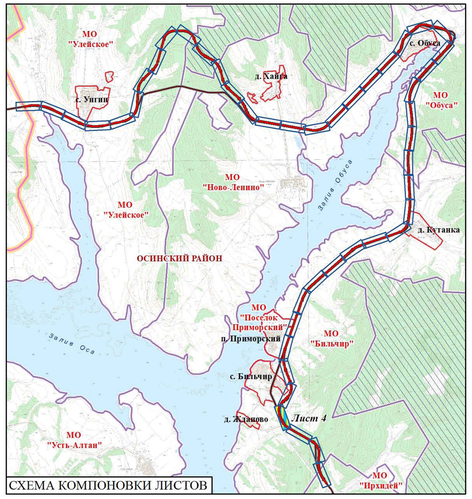

УСЛОВНЫЕ ОБОЗНАЧЕНИЯ

ТЕРРИТОРИАЛЬНОЕ УСТРОЙСТВО

- ГРАНИЦЫ МУНИЦИПАЛЬНЫХ РАЙОНОВ
- ГРАНИЦЫ МУНИЦИПАЛЬНЫХ ОБРАЗОВАНИЙ
- ГРАНИЦЫ НАСЕЛЕННЫХ ПУНКТОВ
- ГРАНИЦЫ МЕЖСЕЛЕННЫХ ТЕРРИТОРИЙ

ОБЪЕКТЫ НЕДВИЖИМОСТИ

ГРАНИЦЫ ЗЕМЕЛЬНЫХ УЧАСТКОВ

- СВЕДЕНИЯ О ЗЕМЕЛЬНЫХ УЧАСТКАХ, ЗАНЕСЕННЫХ В ГОСУДАРСТВЕННЫЙ КАДАСТР НЕДВИЖИМОСТИ

ГРАНИЦЫ ЗЕМЕЛЬНЫХ УЧАСТКОВ, УСТАНОВЛЕННЫЕ (УТОЧНЕННЫЕ) ПРОЕКТОМ

- ГРАНИЦЫ ФОРМИРУЕМЫХ ЗЕМЕЛЬНЫХ УЧАСТКОВ, ПРЕДНАЗНАЧЕННЫХ ДЛЯ РАЗМЕЩЕНИЯ ОБЪЕКТОВ КАПИТАЛЬНОГО СТРОИТЕЛЬСТВА РЕГИОНАЛЬНОГО ЗНАЧЕНИЯ
- ГРАНИЦЫ ВРЕМЕННЫХ ЗЕМЕЛЬНЫХ УЧАСТКОВ, ОБРАЗУЕМЫХ НА ПЕРИОД РЕКОНСТРУКЦИИ ОБЪЕКТОВ КАПИТАЛЬНОГО СТРОИТЕЛЬСТВА

ЛИНИИ РЕГУЛИРОВАНИЯ

- УСТАНОВЛЕННЫЕ КРАСНЫЕ ЛИНИИ
- ЛИНИИ ОТСТУПА ОТ КРАСНЫХ ЛИНИЙ

ИСПОЛЬЗОВАНИЕ ТЕРРИТОРИИ

ЖИЛЫЕ ТЕРРИТОРИИ

- ТЕРРИТОРИИ ЗАСТРОЙКИ ИНДИВИДУАЛЬНЫМИ ЖИЛЫМИ ДОМАМИ

ОБЩЕСТВЕННО-ДЕЛОВЫЕ ТЕРРИТОРИИ

- ТЕРРИТОРИИ ДЕЛОВОГО, ОБЩЕСТВЕННОГО И КОММЕРЧЕСКОГО НАЗНАЧЕНИЯ

ТЕРРИТОРИИ РЕКРЕАЦИОННОГО НАЗНАЧЕНИЯ

- ТЕРРИТОРИИ ЛЕСОВ
- ТЕРРИТОРИИ ПРИРОДНОГО ЛАНДШАФТА
- ТЕРРИТОРИИ ВОДНЫХ ОБЪЕКТОВ
- ЗАБОЛОЧЕННЫЕ ТЕРРИТОРИИ

ТЕРРИТОРИИ СЕЛЬСКОХОЗЯЙСТВЕННОГО ИСПОЛЬЗОВАНИЯ

- ТЕРРИТОРИИ СЕЛЬСКОХОЗЯЙСТВЕННЫХ УГОДИЙ
- ПРОЧИЕ ТЕРРИТОРИИ СЕЛЬСКОХОЗЯЙСТВЕННОГО ИСПОЛЬЗОВАНИЯ

ТЕРРИТОРИИ ИНЖЕНЕРНОЙ И ТРАНСПОРТНОЙ ИНФРАСТРУКТУРЫ

- ТЕРРИТОРИИ ОБЪЕКТОВ ТРАНСПОРТНОЙ ИНФРАСТРУКТУРЫ
- ТЕРРИТОРИИ ОБЪЕКТОВ ИНЖЕНЕРНОЙ ИНФРАСТРУКТУРЫ

ТЕРРИТОРИИ СПЕЦИАЛЬНОГО НАЗНАЧЕНИЯ

- ТЕРРИТОРИИ КЛАДБИЩ

ПРОИЗВОДСТВЕННЫЕ ТЕРРИТОРИИ

- ТЕРРИТОРИИ ПРОМЫШЛЕННЫХ ОБЪЕКТОВ IV,V КЛАССА ОПАСНОСТИ

ЛИНИИ, ОБОЗНАЧАЮЩИЕ ДОРОГИ, УЛИЦЫ, ПРОЕЗДЫ, ОБЪЕКТЫ ТРАНСПОРТНОЙ ИНФРАСТРУКТУРЫ

АВТОМОБИЛЬНЫЙ ТРАНСПОРТ

- АВТОМОБИЛЬНЫЕ ДОРОГИ РЕГИОНАЛЬНОГО ЗНАЧЕНИЯ
- АВТОМОБИЛЬНЫЕ ДОРОГИ ПРОЧИЕ
- УЛИЧНО-ДОРОЖНАЯ СЕТЬ

ПЛАНИРОВОЧНЫЕ ОГРАНИЧЕНИЯ

ГРАНИЦЫ ЗОН С ОСОБЫМИ УСЛОВИЯМИ ИСПОЛЬЗОВАНИЯ ТЕРРИТОРИИ

ОХРАННЫЕ ЗОНЫ ОБЪЕКТОВ ИНЖЕНЕРНОЙ И ТРАНСПОРТНОЙ ИНФРАСТРУКТУРЫ

- ПРИДОРОЖНЫЕ ПОЛОСЫ АВТОМОБИЛЬНЫХ ДОРОГ
- ОХРАННЫЕ ЗОНЫ ЛИНИЙ СВЯЗИ
- ОХРАННЫЕ ЗОНЫ ЛИНИЙ ЭЛЕКТРОПЕРЕДАЧИ

САНИТАРНО-ЗАЩИТНЫЕ ЗОНЫ И РАЗРЫВЫ

- САНИТАРНО-ЗАЩИТНЫЕ ЗОНЫ РЕКОМЕНДУЕМЫЕ СаН ПиН 2.2.1./2.1.1.1.1200-03 (изм)

ОХРАННЫЕ ЗОНЫ ВОДНЫХ ОБЪЕКТОВ

- ВОДООХРАННЫЕ ЗОНЫ
- ПРИБРЕЖНО-ЗАЩИТНЫЕ ПОЛОСЫ
- БЕРЕГОВЫЕ ПОЛОСЫ

Изм.	Кол.уч.	Лист	№ док.	Подпись	Дата
ГАП		Хотулева В.А.			12.15
Нормоконтр.		Петрова Е.В.			12.15

15-28-ПМ - карта 1

ПРОЕКТ ПЛАНИРОВКИ И ПРОЕКТ МЕЖЕВАНИЯ «РЕКОНСТРУКЦИЯ АВТОМОБИЛЬНОЙ ДОРОГИ ИРКУТСК-ОСА-УСТЬ-УДА НА УЧАСТКЕ КМ 160 – КМ 215 В ОСИНСКОМ РАЙОНЕ, УСТЬ-УДИНСКОМ РАЙОНЕ ИРКУТСКОЙ ОБЛАСТИ» («РЕКОНСТРУКЦИЯ АВТОМОБИЛЬНОЙ ДОРОГИ ИРКУТСК-ОСА-УСТЬ-УДА НА УЧАСТКЕ КМ 160 – КМ 215 В ОСИНСКОМ РАЙОНЕ ИРКУТСКОЙ ОБЛАСТИ»)

Стадия	Лист	Листов
	4	46

ОСНОВНАЯ ЧАСТЬ ПРОЕКТА, ПОДЛЕЖАЩАЯ УТВЕРЖДЕНИЮ

ЧЕРТЕЖ МЕЖЕВАНИЯ ТЕРРИТОРИИ М 1:2000
УЧАСТОК ПК 39 - ПК 52

ООО Градостроительная мастерская "Линия"

ПРОЕКТ ПЛАНИРОВКИ И ПРОЕКТ МЕЖЕВАНИЯ РЕКОНСТРУКЦИЯ АВТОМОБИЛЬНОЙ ДОРОГИ ИРКУТСК-ОСА-УСТЬ-УДА НА УЧАСТКЕ КМ 160 – КМ 215 В ОСИНСКОМ РАЙОНЕ, УСТЬ-УДИНСКОМ РАЙОНЕ ИРКУТСКОЙ ОБЛАСТИ» («РЕКОНСТРУКЦИЯ АВТОМОБИЛЬНОЙ ДОРОГИ ИРКУТСК-ОСА-УСТЬ-УДА НА УЧАСТКЕ КМ 160 – КМ 215 В ОСИНСКОМ РАЙОНЕ ИРКУТСКОЙ ОБЛАСТИ»)

ЧЕРТЕЖ МЕЖЕВАНИЯ ТЕРРИТОРИИ М 1:2 000

УЧАСТОК ПК 53 - ПК 66

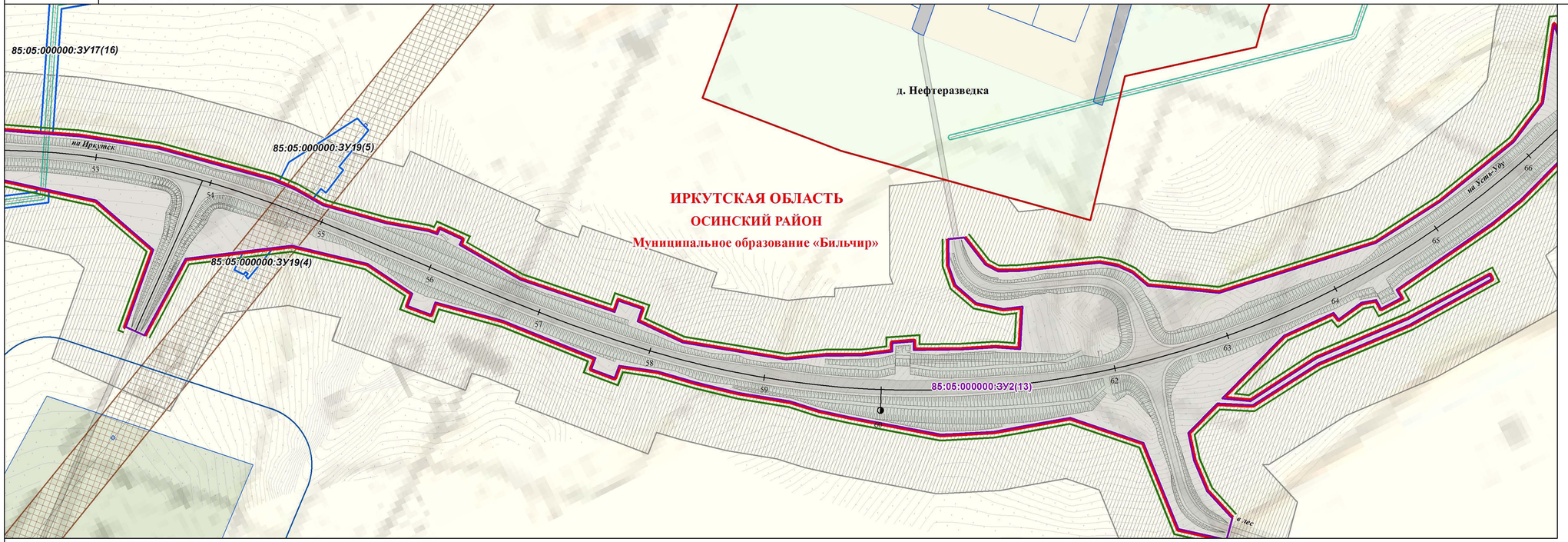

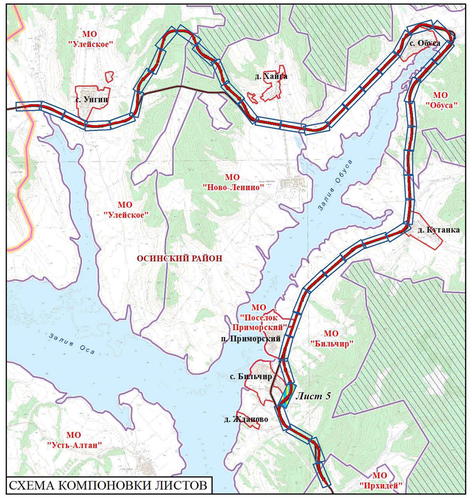

УСЛОВНЫЕ ОБОЗНАЧЕНИЯ

ТЕРРИТОРИАЛЬНОЕ УСТРОЙСТВО

- ГРАНИЦЫ МУНИЦИПАЛЬНЫХ РАЙОНОВ
- ГРАНИЦЫ МУНИЦИПАЛЬНЫХ ОБРАЗОВАНИЙ
- ГРАНИЦЫ НАСЕЛЕННЫХ ПУНКТОВ
- ГРАНИЦЫ МЕЖСЕЛЕННЫХ ТЕРРИТОРИЙ

ОБЪЕКТЫ НЕДВИЖИМОСТИ

ГРАНИЦЫ ЗЕМЕЛЬНЫХ УЧАСТКОВ

- СВЕДЕНИЯ О ЗЕМЕЛЬНЫХ УЧАСТКАХ, ЗАНЕСЕННЫХ В ГОСУДАРСТВЕННЫЙ КАДАСТР НЕДВИЖИМОСТИ

ГРАНИЦЫ ЗЕМЕЛЬНЫХ УЧАСТКОВ, УСТАНОВЛЕННЫЕ (УТОЧНЕННЫЕ) ПРОЕКТОМ

- ГРАНИЦЫ ФОРМИРУЕМЫХ ЗЕМЕЛЬНЫХ УЧАСТКОВ, ПРЕДНАЗНАЧЕННЫХ ДЛЯ РАЗМЕЩЕНИЯ ОБЪЕКТОВ КАПИТАЛЬНОГО СТРОИТЕЛЬСТВА РЕГИОНАЛЬНОГО ЗНАЧЕНИЯ
- ГРАНИЦЫ ВРЕМЕННЫХ ЗЕМЕЛЬНЫХ УЧАСТКОВ, ОБРАЗУЕМЫХ НА ПЕРИОД РЕКОНСТРУКЦИИ ОБЪЕКТОВ КАПИТАЛЬНОГО СТРОИТЕЛЬСТВА

ЛИНИИ РЕГУЛИРОВАНИЯ

- УСТАНОВЛЕННЫЕ КРАСНЫЕ ЛИНИИ
- ЛИНИИ ОТСТУПА ОТ КРАСНЫХ ЛИНИЙ

ИСПОЛЬЗОВАНИЕ ТЕРРИТОРИИ

ЖИЛЫЕ ТЕРРИТОРИИ

- ТЕРРИТОРИИ ЗАСТРОЙКИ ИНДИВИДУАЛЬНЫМИ ЖИЛЫМИ ДОМАМИ

ОБЩЕСТВЕННО-ДЕЛОВЫЕ ТЕРРИТОРИИ

- ТЕРРИТОРИИ ДЕЛОВОГО, ОБЩЕСТВЕННОГО И КОММЕРЧЕСКОГО НАЗНАЧЕНИЯ

ТЕРРИТОРИИ РЕКРЕАЦИОННОГО НАЗНАЧЕНИЯ

- ТЕРРИТОРИИ ЛЕСОВ
- ТЕРРИТОРИИ ПРИРОДНОГО ЛАНДШАФТА
- ТЕРРИТОРИИ ВОДНЫХ ОБЪЕКТОВ
- ЗАБОЛОЧЕННЫЕ ТЕРРИТОРИИ

ТЕРРИТОРИИ СЕЛЬСКОХОЗЯЙСТВЕННОГО ИСПОЛЬЗОВАНИЯ

- ТЕРРИТОРИИ СЕЛЬСКОХОЗЯЙСТВЕННЫХ УГОДИЙ
- ПРОЧИЕ ТЕРРИТОРИИ СЕЛЬСКОХОЗЯЙСТВЕННОГО ИСПОЛЬЗОВАНИЯ

ТЕРРИТОРИИ ИНЖЕНЕРНОЙ И ТРАНСПОРТНОЙ ИНФРАСТРУКТУРЫ

- ТЕРРИТОРИИ ОБЪЕКТОВ ТРАНСПОРТНОЙ ИНФРАСТРУКТУРЫ
- ТЕРРИТОРИИ ОБЪЕКТОВ ИНЖЕНЕРНОЙ ИНФРАСТРУКТУРЫ

ТЕРРИТОРИИ СПЕЦИАЛЬНОГО НАЗНАЧЕНИЯ

- ТЕРРИТОРИИ КЛАДБИЩ

ПРОИЗВОДСТВЕННЫЕ ТЕРРИТОРИИ

- ТЕРРИТОРИИ ПРОМЫШЛЕННЫХ ОБЪЕКТОВ IV,V КЛАССА ОПАСНОСТИ

ЛИНИИ, ОБОЗНАЧАЮЩИЕ ДОРОГИ, УЛИЦЫ, ПРОЕЗДЫ, ОБЪЕКТЫ ТРАНСПОРТНОЙ ИНФРАСТРУКТУРЫ

АВТОМОБИЛЬНЫЙ ТРАНСПОРТ

- АВТОМОБИЛЬНЫЕ ДОРОГИ РЕГИОНАЛЬНОГО ЗНАЧЕНИЯ
- АВТОМОБИЛЬНЫЕ ДОРОГИ ПРОЧИЕ
- УЛИЧНО-ДОРОЖНАЯ СЕТЬ

ПЛАНИРОВОЧНЫЕ ОГРАНИЧЕНИЯ

ГРАНИЦЫ ЗОН С ОСОБЫМИ УСЛОВИЯМИ ИСПОЛЬЗОВАНИЯ ТЕРРИТОРИИ

ОХРАННЫЕ ЗОНЫ ОБЪЕКТОВ ИНЖЕНЕРНОЙ И ТРАНСПОРТНОЙ ИНФРАСТРУКТУРЫ

- ПРИДОРОЖНЫЕ ПОЛОСЫ АВТОМОБИЛЬНЫХ ДОРОГ
- ОХРАННЫЕ ЗОНЫ ЛИНИЙ СВЯЗИ
- ОХРАННЫЕ ЗОНЫ ЛИНИЙ ЭЛЕКТРОПЕРЕДАЧИ

САНИТАРНО-ЗАЩИТНЫЕ ЗОНЫ И РАЗРЫВЫ

- САНИТАРНО-ЗАЩИТНЫЕ ЗОНЫ РЕКОМЕНДУЕМЫЕ СаН ПиН 2.2.1./2.1.1.1200-03 (изм)

ОХРАННЫЕ ЗОНЫ ВОДНЫХ ОБЪЕКТОВ

- ВОДООХРАННЫЕ ЗОНЫ
- ПРИБРЕЖНО-ЗАЩИТНЫЕ ПОЛОСЫ
- БЕРЕГОВЫЕ ПОЛОСЫ

Изм.	Кол.уч.	Лист	№ док.	Подпись	Дата
ГАП		Хотулева В.А.			12.15
Нормоконтр.		Петрова Е.В.			12.15

15-28-ПМ - карта 1

ПРОЕКТ ПЛАНИРОВКИ И ПРОЕКТ МЕЖЕВАНИЯ «РЕКОНСТРУКЦИЯ АВТОМОБИЛЬНОЙ ДОРОГИ ИРКУТСК-ОСА-УСТЬ-УДА НА УЧАСТКЕ КМ 160 – КМ 215 В ОСИНСКОМ РАЙОНЕ, УСТЬ-УДИНСКОМ РАЙОНЕ ИРКУТСКОЙ ОБЛАСТИ» («РЕКОНСТРУКЦИЯ АВТОМОБИЛЬНОЙ ДОРОГИ ИРКУТСК-ОСА-УСТЬ-УДА НА УЧАСТКЕ КМ 160 – КМ 215 В ОСИНСКОМ РАЙОНЕ ИРКУТСКОЙ ОБЛАСТИ»)

ОСНОВНАЯ ЧАСТЬ ПРОЕКТА, ПОДЛЕЖАЩАЯ УТВЕРЖДЕНИЮ	Стадия	Лист	Листов
		5	46

ЧЕРТЕЖ МЕЖЕВАНИЯ ТЕРРИТОРИИ М 1:2000
УЧАСТОК ПК 53 - ПК 66

ООО Градостроительная мастерская "Линия"

ПРОЕКТ ПЛАНИРОВКИ И ПРОЕКТ МЕЖЕВАНИЯ РЕКОНСТРУКЦИЯ АВТОМОБИЛЬНОЙ ДОРОГИ ИРКУТСК-ОСА-УСТЬ-УДА НА УЧАСТКЕ КМ 160 – КМ 215 В ОСИНСКОМ РАЙОНЕ, УСТЬ-УДИНСКОМ РАЙОНЕ ИРКУТСКОЙ ОБЛАСТИ» («РЕКОНСТРУКЦИЯ АВТОМОБИЛЬНОЙ ДОРОГИ ИРКУТСК-ОСА-УСТЬ-УДА НА УЧАСТКЕ КМ 160 – КМ 215 В ОСИНСКОМ РАЙОНЕ ИРКУТСКОЙ ОБЛАСТИ»)

ЧЕРТЕЖ МЕЖЕВАНИЯ ТЕРРИТОРИИ М 1:2 000

УЧАСТОК ПК 66 - ПК 77

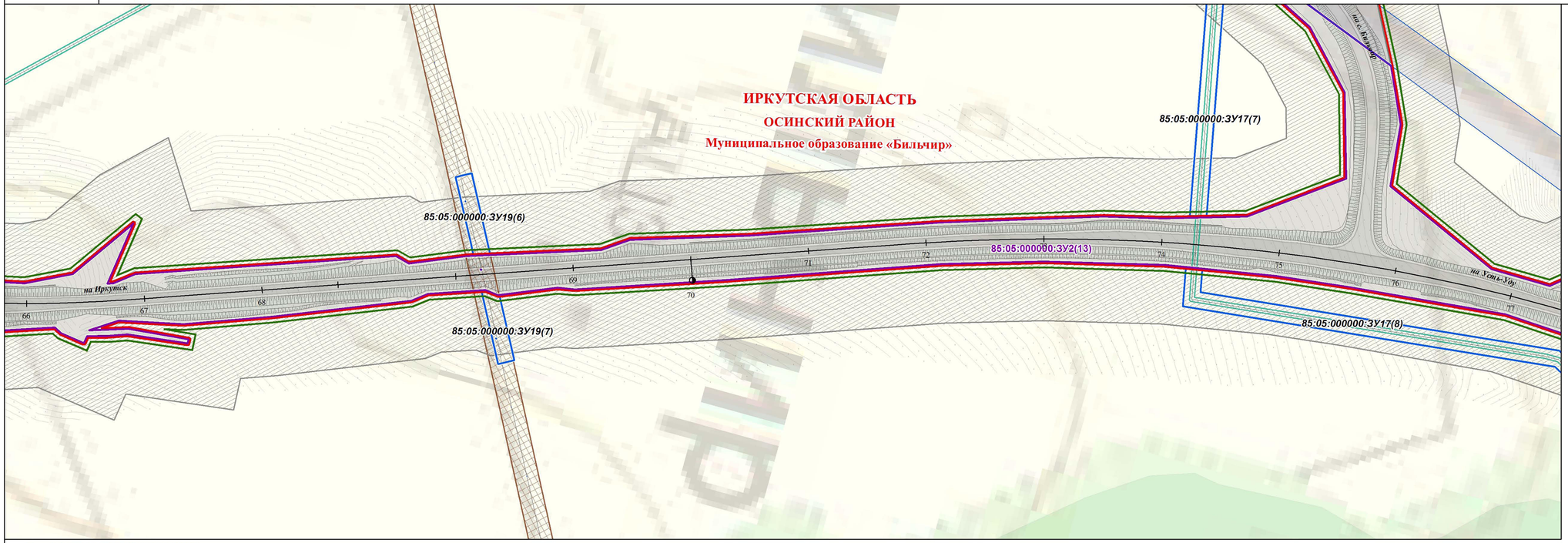

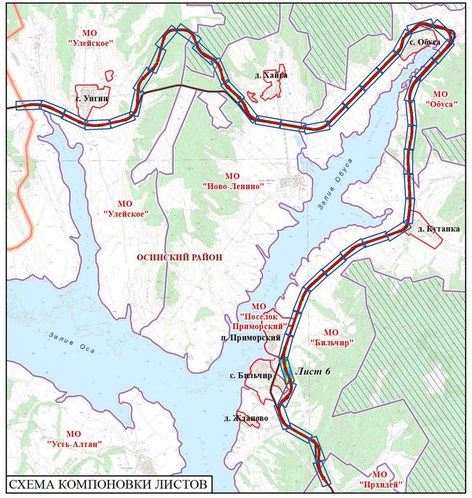

УСЛОВНЫЕ ОБОЗНАЧЕНИЯ

ТЕРРИТОРИАЛЬНОЕ УСТРОЙСТВО

- ГРАНИЦЫ МУНИЦИПАЛЬНЫХ РАЙОНОВ
- ГРАНИЦЫ МУНИЦИПАЛЬНЫХ ОБРАЗОВАНИЙ
- ГРАНИЦЫ НАСЕЛЕННЫХ ПУНКТОВ
- ГРАНИЦЫ МЕЖСЕЛЕННЫХ ТЕРРИТОРИЙ

ОБЪЕКТЫ НЕДВИЖИМОСТИ

ГРАНИЦЫ ЗЕМЕЛЬНЫХ УЧАСТКОВ

- СВЕДЕНИЯ О ЗЕМЕЛЬНЫХ УЧАСТКАХ, ЗАНЕСЕННЫХ В ГОСУДАРСТВЕННЫЙ КАДАСТР НЕДВИЖИМОСТИ

ГРАНИЦЫ ЗЕМЕЛЬНЫХ УЧАСТКОВ, УСТАНОВЛЕННЫЕ (УТОЧНЕННЫЕ) ПРОЕКТОМ

- ГРАНИЦЫ ФОРМИРУЕМЫХ ЗЕМЕЛЬНЫХ УЧАСТКОВ, ПРЕДНАЗНАЧЕННЫХ ДЛЯ РАЗМЕЩЕНИЯ ОБЪЕКТОВ КАПИТАЛЬНОГО СТРОИТЕЛЬСТВА РЕГИОНАЛЬНОГО ЗНАЧЕНИЯ
- ГРАНИЦЫ ВРЕМЕННЫХ ЗЕМЕЛЬНЫХ УЧАСТКОВ, ОБРАЗУЕМЫХ НА ПЕРИОД РЕКОНСТРУКЦИИ ОБЪЕКТОВ КАПИТАЛЬНОГО СТРОИТЕЛЬСТВА

ЛИНИИ РЕГУЛИРОВАНИЯ

- УСТАНОВЛЕННЫЕ КРАСНЫЕ ЛИНИИ
- ЛИНИИ ОТСТУПА ОТ КРАСНЫХ ЛИНИЙ

ИСПОЛЬЗОВАНИЕ ТЕРРИТОРИИ

ЖИЛЫЕ ТЕРРИТОРИИ

- ТЕРРИТОРИИ ЗАСТРОЙКИ ИНДИВИДУАЛЬНЫМИ ЖИЛЫМИ ДОМАМИ

ОБЩЕСТВЕННО-ДЕЛОВЫЕ ТЕРРИТОРИИ

- ТЕРРИТОРИИ ДЕЛОВОГО, ОБЩЕСТВЕННОГО И КОММЕРЧЕСКОГО НАЗНАЧЕНИЯ

ТЕРРИТОРИИ РЕКРЕАЦИОННОГО НАЗНАЧЕНИЯ

- ТЕРРИТОРИИ ЛЕСОВ
- ТЕРРИТОРИИ ПРИРОДНОГО ЛАНДШАФТА
- ТЕРРИТОРИИ ВОДНЫХ ОБЪЕКТОВ
- ЗАБОЛОЧЕННЫЕ ТЕРРИТОРИИ

ТЕРРИТОРИИ СЕЛЬСКОХОЗЯЙСТВЕННОГО ИСПОЛЬЗОВАНИЯ

- ТЕРРИТОРИИ СЕЛЬСКОХОЗЯЙСТВЕННЫХ УГОДИЙ
- ПРОЧИЕ ТЕРРИТОРИИ СЕЛЬСКОХОЗЯЙСТВЕННОГО ИСПОЛЬЗОВАНИЯ

ТЕРРИТОРИИ ИНЖЕНЕРНОЙ И ТРАНСПОРТНОЙ ИНФРАСТРУКТУРЫ

- ТЕРРИТОРИИ ОБЪЕКТОВ ТРАНСПОРТНОЙ ИНФРАСТРУКТУРЫ
- ТЕРРИТОРИИ ОБЪЕКТОВ ИНЖЕНЕРНОЙ ИНФРАСТРУКТУРЫ

ТЕРРИТОРИИ СПЕЦИАЛЬНОГО НАЗНАЧЕНИЯ

- ТЕРРИТОРИИ КЛАДБИЩ

ПРОИЗВОДСТВЕННЫЕ ТЕРРИТОРИИ

- ТЕРРИТОРИИ ПРОМЫШЛЕННЫХ ОБЪЕКТОВ IV,V КЛАССА ОПАСНОСТИ

ЛИНИИ, ОБОЗНАЧАЮЩИЕ ДОРОГИ, УЛИЦЫ, ПРОЕЗДЫ, ОБЪЕКТЫ ТРАНСПОРТНОЙ ИНФРАСТРУКТУРЫ

АВТОМОБИЛЬНЫЙ ТРАНСПОРТ

- АВТОМОБИЛЬНЫЕ ДОРОГИ РЕГИОНАЛЬНОГО ЗНАЧЕНИЯ
- АВТОМОБИЛЬНЫЕ ДОРОГИ ПРОЧИЕ
- УЛИЧНО-ДОРОЖНАЯ СЕТЬ

ПЛАНИРОВОЧНЫЕ ОГРАНИЧЕНИЯ

ГРАНИЦЫ ЗОН С ОСОБЫМИ УСЛОВИЯМИ ИСПОЛЬЗОВАНИЯ ТЕРРИТОРИИ

ОХРАННЫЕ ЗОНЫ ОБЪЕКТОВ ИНЖЕНЕРНОЙ И ТРАНСПОРТНОЙ ИНФРАСТРУКТУРЫ

- ПРИДОРОЖНЫЕ ПОЛОСЫ АВТОМОБИЛЬНЫХ ДОРОГ
- ОХРАННЫЕ ЗОНЫ ЛИНИЙ СВЯЗИ
- ОХРАННЫЕ ЗОНЫ ЛИНИЙ ЭЛЕКТРОПЕРЕДАЧИ

САНИТАРНО-ЗАЩИТНЫЕ ЗОНЫ И РАЗРЫВЫ

- САНИТАРНО-ЗАЩИТНЫЕ ЗОНЫ РЕКОМЕНДУЕМЫЕ СаН ПиН 2.2.1./2.1.1.1200-03 (изм)

ОХРАННЫЕ ЗОНЫ ВОДНЫХ ОБЪЕКТОВ

- ВОДООХРАННЫЕ ЗОНЫ
- ПРИБРЕЖНО-ЗАЩИТНЫЕ ПОЛОСЫ
- БЕРЕГОВЫЕ ПОЛОСЫ

Изм.	Кол.уч.	Лист	№ док.	Подпись	Дата
ГАП		Хотулева В.А.			12.15
Нормоконтр.		Петрова Е.В.			12.15

15-28-ПМ - карта 1

ПРОЕКТ ПЛАНИРОВКИ И ПРОЕКТ МЕЖЕВАНИЯ «РЕКОНСТРУКЦИЯ АВТОМОБИЛЬНОЙ ДОРОГИ ИРКУТСК-ОСА-УСТЬ-УДА НА УЧАСТКЕ КМ 160 – КМ 215 В ОСИНСКОМ РАЙОНЕ, УСТЬ-УДИНСКОМ РАЙОНЕ ИРКУТСКОЙ ОБЛАСТИ» («РЕКОНСТРУКЦИЯ АВТОМОБИЛЬНОЙ ДОРОГИ ИРКУТСК-ОСА-УСТЬ-УДА НА УЧАСТКЕ КМ 160 – КМ 215 В ОСИНСКОМ РАЙОНЕ ИРКУТСКОЙ ОБЛАСТИ»)

ОСНОВНАЯ ЧАСТЬ ПРОЕКТА, ПОДЛЕЖАЩАЯ УТВЕРЖДЕНИЮ

Стадия	Лист	Листов
	6	46

ЧЕРТЕЖ МЕЖЕВАНИЯ ТЕРРИТОРИИ М 1:2000
УЧАСТОК ПК 66 - ПК 77

ООО Градостроительная мастерская "Линия"

ПРОЕКТ ПЛАНИРОВКИ И ПРОЕКТ МЕЖЕВАНИЯ РЕКОНСТРУКЦИЯ АВТОМОБИЛЬНОЙ ДОРОГИ ИРКУТСК-ОСА-УСТЬ-УДА НА УЧАСТКЕ КМ 160 – КМ 215 В ОСИНСКОМ РАЙОНЕ, УСТЬ-УДИНСКОМ РАЙОНЕ ИРКУТСКОЙ ОБЛАСТИ» («РЕКОНСТРУКЦИЯ АВТОМОБИЛЬНОЙ ДОРОГИ ИРКУТСК-ОСА-УСТЬ-УДА НА УЧАСТКЕ КМ 160 – КМ 215 В ОСИНСКОМ РАЙОНЕ ИРКУТСКОЙ ОБЛАСТИ»)

ЧЕРТЕЖ МЕЖЕВАНИЯ ТЕРРИТОРИИ М 1:2 000

УЧАСТОК ПК 77 - ПК 90

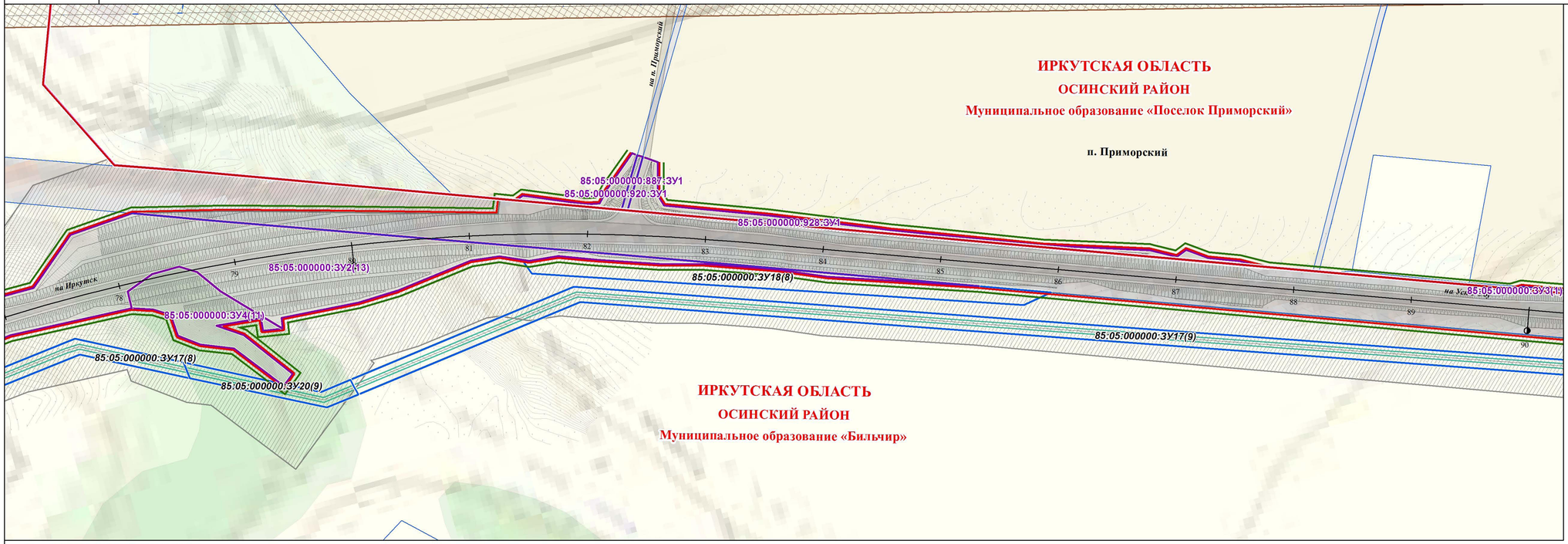

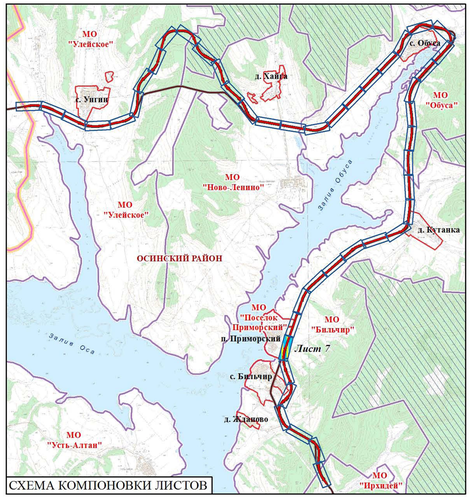

УСЛОВНЫЕ ОБОЗНАЧЕНИЯ

ТЕРРИТОРИАЛЬНОЕ УСТРОЙСТВО
- ГРАНИЦЫ МУНИЦИПАЛЬНЫХ РАЙОНОВ
- ГРАНИЦЫ МУНИЦИПАЛЬНЫХ ОБРАЗОВАНИЙ
- ГРАНИЦЫ НАСЕЛЕННЫХ ПУНКТОВ
- ГРАНИЦЫ МЕЖСЕЛЕННЫХ ТЕРРИТОРИЙ

ОБЪЕКТЫ НЕДВИЖИМОСТИ

ГРАНИЦЫ ЗЕМЕЛЬНЫХ УЧАСТКОВ
- СВЕДЕНИЯ О ЗЕМЕЛЬНЫХ УЧАСТКАХ, ЗАНЕСЕННЫХ В ГОСУДАРСТВЕННЫЙ КАДАСТР НЕДВИЖИМОСТИ

ГРАНИЦЫ ЗЕМЕЛЬНЫХ УЧАСТКОВ, УСТАНОВЛЕННЫЕ (УТОЧНЕННЫЕ) ПРОЕКТОМ
- ГРАНИЦЫ ФОРМИРУЕМЫХ ЗЕМЕЛЬНЫХ УЧАСТКОВ, ПРЕДНАЗНАЧЕННЫХ ДЛЯ РАЗМЕЩЕНИЯ ОБЪЕКТОВ КАПИТАЛЬНОГО СТРОИТЕЛЬСТВА РЕГИОНАЛЬНОГО ЗНАЧЕНИЯ
- ГРАНИЦЫ ВРЕМЕННЫХ ЗЕМЕЛЬНЫХ УЧАСТКОВ, ОБРАЗУЕМЫХ НА ПЕРИОД РЕКОНСТРУКЦИИ ОБЪЕКТОВ КАПИТАЛЬНОГО СТРОИТЕЛЬСТВА

ЛИНИИ РЕГУЛИРОВАНИЯ
- УСТАНОВЛЕННЫЕ КРАСНЫЕ ЛИНИИ
- ЛИНИИ ОТСТУПА ОТ КРАСНЫХ ЛИНИЙ

ИСПОЛЬЗОВАНИЕ ТЕРРИТОРИИ

ЖИЛЫЕ ТЕРРИТОРИИ
- ТЕРРИТОРИИ ЗАСТРОЙКИ ИНДИВИДУАЛЬНЫМИ ЖИЛЫМИ ДОМАМИ

ОБЩЕСТВЕННО-ДЕЛОВЫЕ ТЕРРИТОРИИ
- ТЕРРИТОРИИ ДЕЛОВОГО, ОБЩЕСТВЕННОГО И КОММЕРЧЕСКОГО НАЗНАЧЕНИЯ

ТЕРРИТОРИИ РЕКРЕАЦИОННОГО НАЗНАЧЕНИЯ
- ТЕРРИТОРИИ ЛЕСОВ
- ТЕРРИТОРИИ ПРИРОДНОГО ЛАНДШАФТА
- ТЕРРИТОРИИ ВОДНЫХ ОБЪЕКТОВ
- ЗАБОЛОЧЕННЫЕ ТЕРРИТОРИИ

ТЕРРИТОРИИ СЕЛЬСКОХОЗЯЙСТВЕННОГО ИСПОЛЬЗОВАНИЯ
- ТЕРРИТОРИИ СЕЛЬСКОХОЗЯЙСТВЕННЫХ УГОДИЙ
- ПРОЧИЕ ТЕРРИТОРИИ СЕЛЬСКОХОЗЯЙСТВЕННОГО ИСПОЛЬЗОВАНИЯ

ТЕРРИТОРИИ ИНЖЕНЕРНОЙ И ТРАНСПОРТНОЙ ИНФРАСТРУКТУРЫ
- ТЕРРИТОРИИ ОБЪЕКТОВ ТРАНСПОРТНОЙ ИНФРАСТРУКТУРЫ
- ТЕРРИТОРИИ ОБЪЕКТОВ ИНЖЕНЕРНОЙ ИНФРАСТРУКТУРЫ

ТЕРРИТОРИИ СПЕЦИАЛЬНОГО НАЗНАЧЕНИЯ
- ТЕРРИТОРИИ КЛАДБИЩ

ПРОИЗВОДСТВЕННЫЕ ТЕРРИТОРИИ
- ТЕРРИТОРИИ ПРОМЫШЛЕННЫХ ОБЪЕКТОВ IV,V КЛАССА ОПАСНОСТИ

ЛИНИИ, ОБОЗНАЧАЮЩИЕ ДОРОГИ, УЛИЦЫ, ПРОЕЗДЫ, ОБЪЕКТЫ ТРАНСПОРТНОЙ ИНФРАСТРУКТУРЫ

АВТОМОБИЛЬНЫЙ ТРАНСПОРТ
- АВТОМОБИЛЬНЫЕ ДОРОГИ РЕГИОНАЛЬНОГО ЗНАЧЕНИЯ
- АВТОМОБИЛЬНЫЕ ДОРОГИ ПРОЧИЕ
- УЛИЧНО-ДОРОЖНАЯ СЕТЬ

ПЛАНИРОВОЧНЫЕ ОГРАНИЧЕНИЯ

ГРАНИЦЫ ЗОН С ОСОБЫМИ УСЛОВИЯМИ ИСПОЛЬЗОВАНИЯ ТЕРРИТОРИИ

ОХРАННЫЕ ЗОНЫ ОБЪЕКТОВ ИНЖЕНЕРНОЙ И ТРАНСПОРТНОЙ ИНФРАСТРУКТУРЫ
- ПРИДОРОЖНЫЕ ПОЛОСЫ АВТОМОБИЛЬНЫХ ДОРОГ
- ОХРАННЫЕ ЗОНЫ ЛИНИЙ СВЯЗИ
- ОХРАННЫЕ ЗОНЫ ЛИНИЙ ЭЛЕКТРОПЕРЕДАЧИ

САНИТАРНО-ЗАЩИТНЫЕ ЗОНЫ И РАЗРЫВЫ
- САНИТАРНО-ЗАЩИТНЫЕ ЗОНЫ РЕКОМЕНДУЕМЫЕ СаН ПиН 2.2.1./2.1.1.1200-03 (изм)

ОХРАННЫЕ ЗОНЫ ВОДНЫХ ОБЪЕКТОВ
- ВОДООХРАННЫЕ ЗОНЫ
- ПРИБРЕЖНО-ЗАЩИТНЫЕ ПОЛОСЫ
- БЕРЕГОВЫЕ ПОЛОСЫ

Изм.	Кол.уч.	Лист	№ док.	Подпись	Дата
ГАП		Хотулева В.А.			12.15
Нормоконтр.		Петрова Е.В.			12.15

15-28-ПМ - карта 1

ПРОЕКТ ПЛАНИРОВКИ И ПРОЕКТ МЕЖЕВАНИЯ «РЕКОНСТРУКЦИЯ АВТОМОБИЛЬНОЙ ДОРОГИ ИРКУТСК-ОСА-УСТЬ-УДА НА УЧАСТКЕ КМ 160 – КМ 215 В ОСИНСКОМ РАЙОНЕ, УСТЬ-УДИНСКОМ РАЙОНЕ ИРКУТСКОЙ ОБЛАСТИ» («РЕКОНСТРУКЦИЯ АВТОМОБИЛЬНОЙ ДОРОГИ ИРКУТСК-ОСА-УСТЬ-УДА НА УЧАСТКЕ КМ 160 – КМ 215 В ОСИНСКОМ РАЙОНЕ ИРКУТСКОЙ ОБЛАСТИ»)

ОСНОВНАЯ ЧАСТЬ ПРОЕКТА, ПОДЛЕЖАЩАЯ УТВЕРЖДЕНИЮ

Стадия	Лист	Листов
	7	46

ЧЕРТЕЖ МЕЖЕВАНИЯ ТЕРРИТОРИИ М 1:2000
УЧАСТОК ПК 77 - ПК 90

ООО Градостроительная мастерская "Линия"

ПРОЕКТ ПЛАНИРОВКИ И ПРОЕКТ МЕЖЕВАНИЯ РЕКОНСТРУКЦИЯ АВТОМОБИЛЬНОЙ ДОРОГИ ИРКУТСК-ОСА-УСТЬ-УДА НА УЧАСТКЕ КМ 160 – КМ 215 В ОСИНСКОМ РАЙОНЕ, УСТЬ-УДИНСКОМ РАЙОНЕ ИРКУТСКОЙ ОБЛАСТИ» («РЕКОНСТРУКЦИЯ АВТОМОБИЛЬНОЙ ДОРОГИ ИРКУТСК-ОСА-УСТЬ-УДА НА УЧАСТКЕ КМ 160 – КМ 215 В ОСИНСКОМ РАЙОНЕ ИРКУТСКОЙ ОБЛАСТИ»)

ЧЕРТЕЖ МЕЖЕВАНИЯ ТЕРРИТОРИИ М 1:2 000

УЧАСТОК ПК 90 - ПК 103



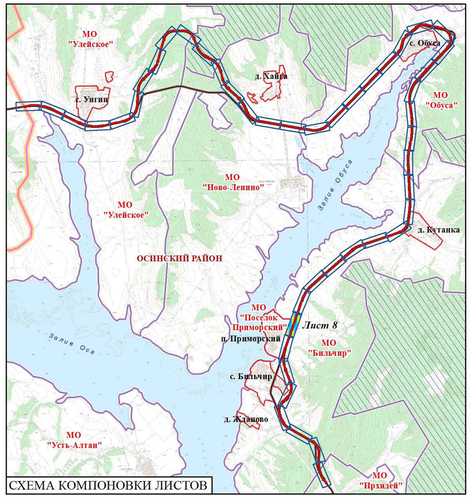

УСЛОВНЫЕ ОБОЗНАЧЕНИЯ

ТЕРРИТОРИАЛЬНОЕ УСТРОЙСТВО
- ГРАНИЦЫ МУНИЦИПАЛЬНЫХ РАЙОНОВ
- ГРАНИЦЫ МУНИЦИПАЛЬНЫХ ОБРАЗОВАНИЙ
- ГРАНИЦЫ НАСЕЛЕННЫХ ПУНКТОВ
- ГРАНИЦЫ МЕЖСЕЛЕННЫХ ТЕРРИТОРИЙ

ОБЪЕКТЫ НЕДВИЖИМОСТИ

ГРАНИЦЫ ЗЕМЕЛЬНЫХ УЧАСТКОВ
- СВЕДЕНИЯ О ЗЕМЕЛЬНЫХ УЧАСТКАХ, ЗАНЕСЕННЫХ В ГОСУДАРСТВЕННЫЙ КАДАСТР НЕДВИЖИМОСТИ

ГРАНИЦЫ ЗЕМЕЛЬНЫХ УЧАСТКОВ, УСТАНОВЛЕННЫЕ (УТОЧНЕННЫЕ) ПРОЕКТОМ
- ГРАНИЦЫ ФОРМИРУЕМЫХ ЗЕМЕЛЬНЫХ УЧАСТКОВ, ПРЕДНАЗНАЧЕННЫХ ДЛЯ РАЗМЕЩЕНИЯ ОБЪЕКТОВ КАПИТАЛЬНОГО СТРОИТЕЛЬСТВА РЕГИОНАЛЬНОГО ЗНАЧЕНИЯ
- ГРАНИЦЫ ВРЕМЕННЫХ ЗЕМЕЛЬНЫХ УЧАСТКОВ, ОБРАЗУЕМЫХ НА ПЕРИОД РЕКОНСТРУКЦИИ ОБЪЕКТОВ КАПИТАЛЬНОГО СТРОИТЕЛЬСТВА

ЛИНИИ РЕГУЛИРОВАНИЯ
- УСТАНОВЛЕННЫЕ КРАСНЫЕ ЛИНИИ
- ЛИНИИ ОТСТУПА ОТ КРАСНЫХ ЛИНИЙ

ИСПОЛЬЗОВАНИЕ ТЕРРИТОРИИ

ЖИЛЫЕ ТЕРРИТОРИИ
- ТЕРРИТОРИИ ЗАСТРОЙКИ ИНДИВИДУАЛЬНЫМИ ЖИЛЫМИ ДОМАМИ

ОБЩЕСТВЕННО-ДЕЛОВЫЕ ТЕРРИТОРИИ
- ТЕРРИТОРИИ ДЕЛОВОГО, ОБЩЕСТВЕННОГО И КОММЕРЧЕСКОГО НАЗНАЧЕНИЯ

ТЕРРИТОРИИ РЕКРЕАЦИОННОГО НАЗНАЧЕНИЯ
- ТЕРРИТОРИИ ЛЕСОВ
- ТЕРРИТОРИИ ПРИРОДНОГО ЛАНДШАФТА
- ТЕРРИТОРИИ ВОДНЫХ ОБЪЕКТОВ
- ЗАБОЛОЧЕННЫЕ ТЕРРИТОРИИ

ТЕРРИТОРИИ СЕЛЬСКОХОЗЯЙСТВЕННОГО ИСПОЛЬЗОВАНИЯ
- ТЕРРИТОРИИ СЕЛЬСКОХОЗЯЙСТВЕННЫХ УГОДИЙ
- ПРОЧИЕ ТЕРРИТОРИИ СЕЛЬСКОХОЗЯЙСТВЕННОГО ИСПОЛЬЗОВАНИЯ

ТЕРРИТОРИИ ИНЖЕНЕРНОЙ И ТРАНСПОРТНОЙ ИНФРАСТРУКТУРЫ
- ТЕРРИТОРИИ ОБЪЕКТОВ ТРАНСПОРТНОЙ ИНФРАСТРУКТУРЫ
- ТЕРРИТОРИИ ОБЪЕКТОВ ИНЖЕНЕРНОЙ ИНФРАСТРУКТУРЫ

ТЕРРИТОРИИ СПЕЦИАЛЬНОГО НАЗНАЧЕНИЯ
- ТЕРРИТОРИИ КЛАДБИЩ

ПРОИЗВОДСТВЕННЫЕ ТЕРРИТОРИИ
- ТЕРРИТОРИИ ПРОМЫШЛЕННЫХ ОБЪЕКТОВ IV,V КЛАССА ОПАСНОСТИ

ЛИНИИ, ОБОЗНАЧАЮЩИЕ ДОРОГИ, УЛИЦЫ, ПРОЕЗДЫ, ОБЪЕКТЫ ТРАНСПОРТНОЙ ИНФРАСТРУКТУРЫ

АВТОМОБИЛЬНЫЙ ТРАНСПОРТ
- АВТОМОБИЛЬНЫЕ ДОРОГИ РЕГИОНАЛЬНОГО ЗНАЧЕНИЯ
- АВТОМОБИЛЬНЫЕ ДОРОГИ ПРОЧИЕ
- УЛИЧНО-ДОРОЖНАЯ СЕТЬ

ПЛАНИРОВОЧНЫЕ ОГРАНИЧЕНИЯ

ГРАНИЦЫ ЗОН С ОСОБЫМИ УСЛОВИЯМИ ИСПОЛЬЗОВАНИЯ ТЕРРИТОРИИ

ОХРАННЫЕ ЗОНЫ ОБЪЕКТОВ ИНЖЕНЕРНОЙ И ТРАНСПОРТНОЙ ИНФРАСТРУКТУРЫ
- ПРИДОРОЖНЫЕ ПОЛОСЫ АВТОМОБИЛЬНЫХ ДОРОГ
- ОХРАННЫЕ ЗОНЫ ЛИНИЙ СВЯЗИ
- ОХРАННЫЕ ЗОНЫ ЛИНИЙ ЭЛЕКТРОПЕРЕДАЧИ

САНИТАРНО-ЗАЩИТНЫЕ ЗОНЫ И РАЗРЫВЫ
- САНИТАРНО-ЗАЩИТНЫЕ ЗОНЫ РЕКОМЕНДУЕМЫЕ СаН ПиН 2.2.1./2.1.1.1.1200-03 (изм)

ОХРАННЫЕ ЗОНЫ ВОДНЫХ ОБЪЕКТОВ
- ВОДООХРАННЫЕ ЗОНЫ
- ПРИБРЕЖНО-ЗАЩИТНЫЕ ПОЛОСЫ
- БЕРЕГОВЫЕ ПОЛОСЫ

Изм.	Кол.уч.	Лист	№ док.	Подпись	Дата
ГАП		Хотулева В.А.			12.15
Нормоконтр.		Петрова Е.В.			12.15

15-28-ПМ - карта 1

ПРОЕКТ ПЛАНИРОВКИ И ПРОЕКТ МЕЖЕВАНИЯ «РЕКОНСТРУКЦИЯ АВТОМОБИЛЬНОЙ ДОРОГИ ИРКУТСК-ОСА-УСТЬ-УДА НА УЧАСТКЕ КМ 160 – КМ 215 В ОСИНСКОМ РАЙОНЕ, УСТЬ-УДИНСКОМ РАЙОНЕ ИРКУТСКОЙ ОБЛАСТИ» («РЕКОНСТРУКЦИЯ АВТОМОБИЛЬНОЙ ДОРОГИ ИРКУТСК-ОСА-УСТЬ-УДА НА УЧАСТКЕ КМ 160 – КМ 215 В ОСИНСКОМ РАЙОНЕ ИРКУТСКОЙ ОБЛАСТИ»)

Стадия	Лист	Листов
	8	46

ОСНОВНАЯ ЧАСТЬ ПРОЕКТА, ПОДЛЕЖАЩАЯ УТВЕРЖДЕНИЮ

ЧЕРТЕЖ МЕЖЕВАНИЯ ТЕРРИТОРИИ М 1:2000
УЧАСТОК ПК 90 - ПК 103

ООО Градостроительная мастерская "Линия"

ПРОЕКТ ПЛАНИРОВКИ И ПРОЕКТ МЕЖЕВАНИЯ РЕКОНСТРУКЦИЯ АВТОМОБИЛЬНОЙ ДОРОГИ ИРКУТСК-ОСА-УСТЬ-УДА НА УЧАСТКЕ КМ 160 – КМ 215 В ОСИНСКОМ РАЙОНЕ, УСТЬ-УДИНСКОМ РАЙОНЕ ИРКУТСКОЙ ОБЛАСТИ» («РЕКОНСТРУКЦИЯ АВТОМОБИЛЬНОЙ ДОРОГИ ИРКУТСК-ОСА-УСТЬ-УДА НА УЧАСТКЕ КМ 160 – КМ 215 В ОСИНСКОМ РАЙОНЕ ИРКУТСКОЙ ОБЛАСТИ»)

ЧЕРТЕЖ МЕЖЕВАНИЯ ТЕРРИТОРИИ М 1:2 000

УЧАСТОК ПК 103 - ПК 115

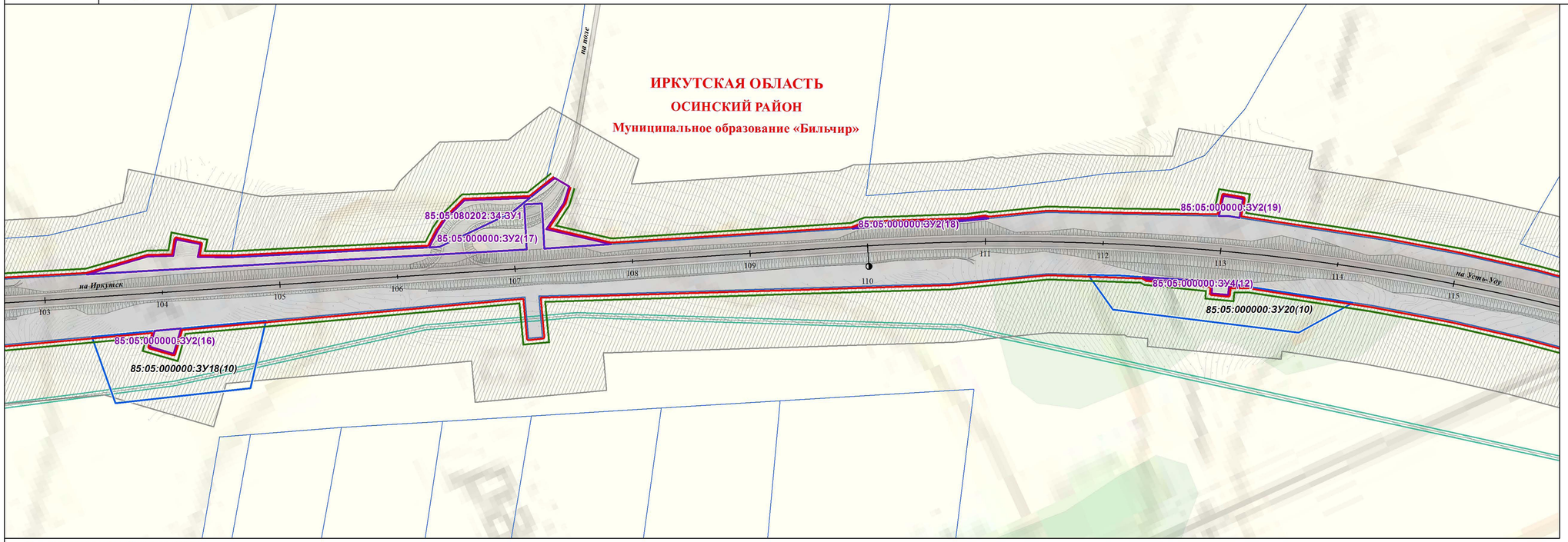

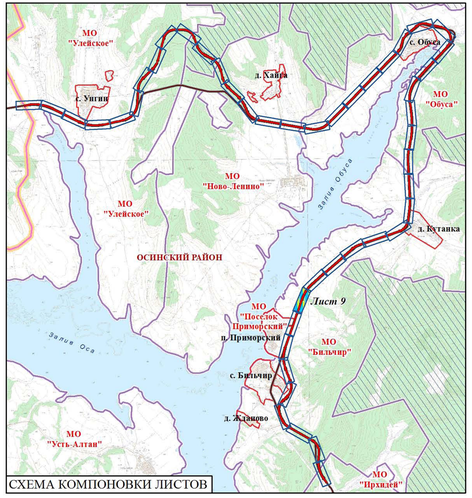

УСЛОВНЫЕ ОБОЗНАЧЕНИЯ

ТЕРРИТОРИАЛЬНОЕ УСТРОЙСТВО

- ГРАНИЦЫ МУНИЦИПАЛЬНЫХ РАЙОНОВ
- ГРАНИЦЫ МУНИЦИПАЛЬНЫХ ОБРАЗОВАНИЙ
- ГРАНИЦЫ НАСЕЛЕННЫХ ПУНКТОВ
- ГРАНИЦЫ МЕЖСЕЛЕННЫХ ТЕРРИТОРИЙ

ОБЪЕКТЫ НЕДВИЖИМОСТИ

ГРАНИЦЫ ЗЕМЕЛЬНЫХ УЧАСТКОВ

- СВЕДЕНИЯ О ЗЕМЕЛЬНЫХ УЧАСТКАХ, ЗАНЕСЕННЫХ В ГОСУДАРСТВЕННЫЙ КАДАСТР НЕДВИЖИМОСТИ

ГРАНИЦЫ ЗЕМЕЛЬНЫХ УЧАСТКОВ, УСТАНОВЛЕННЫЕ (УТОЧНЕННЫЕ) ПРОЕКТОМ

- ГРАНИЦЫ ФОРМИРУЕМЫХ ЗЕМЕЛЬНЫХ УЧАСТКОВ, ПРЕДНАЗНАЧЕННЫХ ДЛЯ РАЗМЕЩЕНИЯ ОБЪЕКТОВ КАПИТАЛЬНОГО СТРОИТЕЛЬСТВА РЕГИОНАЛЬНОГО ЗНАЧЕНИЯ
- ГРАНИЦЫ ВРЕМЕННЫХ ЗЕМЕЛЬНЫХ УЧАСТКОВ, ОБРАЗУЕМЫХ НА ПЕРИОД РЕКОНСТРУКЦИИ ОБЪЕКТОВ КАПИТАЛЬНОГО СТРОИТЕЛЬСТВА

ЛИНИИ РЕГУЛИРОВАНИЯ

- УСТАНОВЛЕННЫЕ КРАСНЫЕ ЛИНИИ
- ЛИНИИ ОТСТУПА ОТ КРАСНЫХ ЛИНИЙ

ИСПОЛЬЗОВАНИЕ ТЕРРИТОРИИ

ЖИЛЫЕ ТЕРРИТОРИИ

- ТЕРРИТОРИИ ЗАСТРОЙКИ ИНДИВИДУАЛЬНЫМИ ЖИЛЫМИ ДОМАМИ

ОБЩЕСТВЕННО-ДЕЛОВЫЕ ТЕРРИТОРИИ

- ТЕРРИТОРИИ ДЕЛОВОГО, ОБЩЕСТВЕННОГО И КОММЕРЧЕСКОГО НАЗНАЧЕНИЯ

ТЕРРИТОРИИ РЕКРЕАЦИОННОГО НАЗНАЧЕНИЯ

- ТЕРРИТОРИИ ЛЕСОВ
- ТЕРРИТОРИИ ПРИРОДНОГО ЛАНДШАФТА
- ТЕРРИТОРИИ ВОДНЫХ ОБЪЕКТОВ
- ЗАБОЛОЧЕННЫЕ ТЕРРИТОРИИ

ТЕРРИТОРИИ СЕЛЬСКОХОЗЯЙСТВЕННОГО ИСПОЛЬЗОВАНИЯ

- ТЕРРИТОРИИ СЕЛЬСКОХОЗЯЙСТВЕННЫХ УГОДИЙ
- ПРОЧИЕ ТЕРРИТОРИИ СЕЛЬСКОХОЗЯЙСТВЕННОГО ИСПОЛЬЗОВАНИЯ

ТЕРРИТОРИИ ИНЖЕНЕРНОЙ И ТРАНСПОРТНОЙ ИНФРАСТРУКТУРЫ

- ТЕРРИТОРИИ ОБЪЕКТОВ ТРАНСПОРТНОЙ ИНФРАСТРУКТУРЫ
- ТЕРРИТОРИИ ОБЪЕКТОВ ИНЖЕНЕРНОЙ ИНФРАСТРУКТУРЫ

ТЕРРИТОРИИ СПЕЦИАЛЬНОГО НАЗНАЧЕНИЯ

- ТЕРРИТОРИИ КЛАДБИЩ

ПРОИЗВОДСТВЕННЫЕ ТЕРРИТОРИИ

- ТЕРРИТОРИИ ПРОМЫШЛЕННЫХ ОБЪЕКТОВ IV,V КЛАССА ОПАСНОСТИ

ЛИНИИ, ОБОЗНАЧАЮЩИЕ ДОРОГИ, УЛИЦЫ, ПРОЕЗДЫ, ОБЪЕКТЫ ТРАНСПОРТНОЙ ИНФРАСТРУКТУРЫ

АВТОМОБИЛЬНЫЙ ТРАНСПОРТ

- АВТОМОБИЛЬНЫЕ ДОРОГИ РЕГИОНАЛЬНОГО ЗНАЧЕНИЯ
- АВТОМОБИЛЬНЫЕ ДОРОГИ ПРОЧИЕ
- УЛИЧНО-ДОРОЖНАЯ СЕТЬ

ПЛАНИРОВОЧНЫЕ ОГРАНИЧЕНИЯ

ГРАНИЦЫ ЗОН С ОСОБЫМИ УСЛОВИЯМИ ИСПОЛЬЗОВАНИЯ ТЕРРИТОРИИ

ОХРАННЫЕ ЗОНЫ ОБЪЕКТОВ ИНЖЕНЕРНОЙ И ТРАНСПОРТНОЙ ИНФРАСТРУКТУРЫ

- ПРИДОРОЖНЫЕ ПОЛОСЫ АВТОМОБИЛЬНЫХ ДОРОГ
- ОХРАННЫЕ ЗОНЫ ЛИНИЙ СВЯЗИ
- ОХРАННЫЕ ЗОНЫ ЛИНИЙ ЭЛЕКТРОПЕРЕДАЧИ

САНИТАРНО-ЗАЩИТНЫЕ ЗОНЫ И РАЗРЫВЫ

- САНИТАРНО-ЗАЩИТНЫЕ ЗОНЫ РЕКОМЕНДУЕМЫЕ СаН ПиН 2.2.1./2.1.1.1.1200-03 (изм)

ОХРАННЫЕ ЗОНЫ ВОДНЫХ ОБЪЕКТОВ

- ВОДООХРАННЫЕ ЗОНЫ
- ПРИБРЕЖНО-ЗАЩИТНЫЕ ПОЛОСЫ
- БЕРЕГОВЫЕ ПОЛОСЫ

Изм.	Кол.уч.	Лист	№ док.	Подпись	Дата
ГАП		Хотулева В.А.			12.15
Нормоконтр.		Петрова Е.В.			12.15

15-28-ПМ - карта 1

ПРОЕКТ ПЛАНИРОВКИ И ПРОЕКТ МЕЖЕВАНИЯ «РЕКОНСТРУКЦИЯ АВТОМОБИЛЬНОЙ ДОРОГИ ИРКУТСК-ОСА-УСТЬ-УДА НА УЧАСТКЕ КМ 160 – КМ 215 В ОСИНСКОМ РАЙОНЕ, УСТЬ-УДИНСКОМ РАЙОНЕ ИРКУТСКОЙ ОБЛАСТИ» («РЕКОНСТРУКЦИЯ АВТОМОБИЛЬНОЙ ДОРОГИ ИРКУТСК-ОСА-УСТЬ-УДА НА УЧАСТКЕ КМ 160 – КМ 215 В ОСИНСКОМ РАЙОНЕ ИРКУТСКОЙ ОБЛАСТИ»)

Стадия	Лист	Листов
	9	46

ОСНОВНАЯ ЧАСТЬ ПРОЕКТА, ПОДЛЕЖАЩАЯ УТВЕРЖДЕНИЮ

ЧЕРТЕЖ МЕЖЕВАНИЯ ТЕРРИТОРИИ М 1:2000
УЧАСТОК ПК 103 - ПК 115

ООО Градостроительная мастерская "Линия"

ПРОЕКТ ПЛАНИРОВКИ И ПРОЕКТ МЕЖЕВАНИЯ РЕКОНСТРУКЦИЯ АВТОМОБИЛЬНОЙ ДОРОГИ ИРКУТСК-ОСА-УСТЬ-УДА НА УЧАСТКЕ КМ 160 – КМ 215 В ОСИНСКОМ РАЙОНЕ, УСТЬ-УДИНСКОМ РАЙОНЕ ИРКУТСКОЙ ОБЛАСТИ» («РЕКОНСТРУКЦИЯ АВТОМОБИЛЬНОЙ ДОРОГИ ИРКУТСК-ОСА-УСТЬ-УДА НА УЧАСТКЕ КМ 160 – КМ 215 В ОСИНСКОМ РАЙОНЕ ИРКУТСКОЙ ОБЛАСТИ»)

ЧЕРТЕЖ МЕЖЕВАНИЯ ТЕРРИТОРИИ М 1:2 000

УЧАСТОК ПК 116 - ПК 128

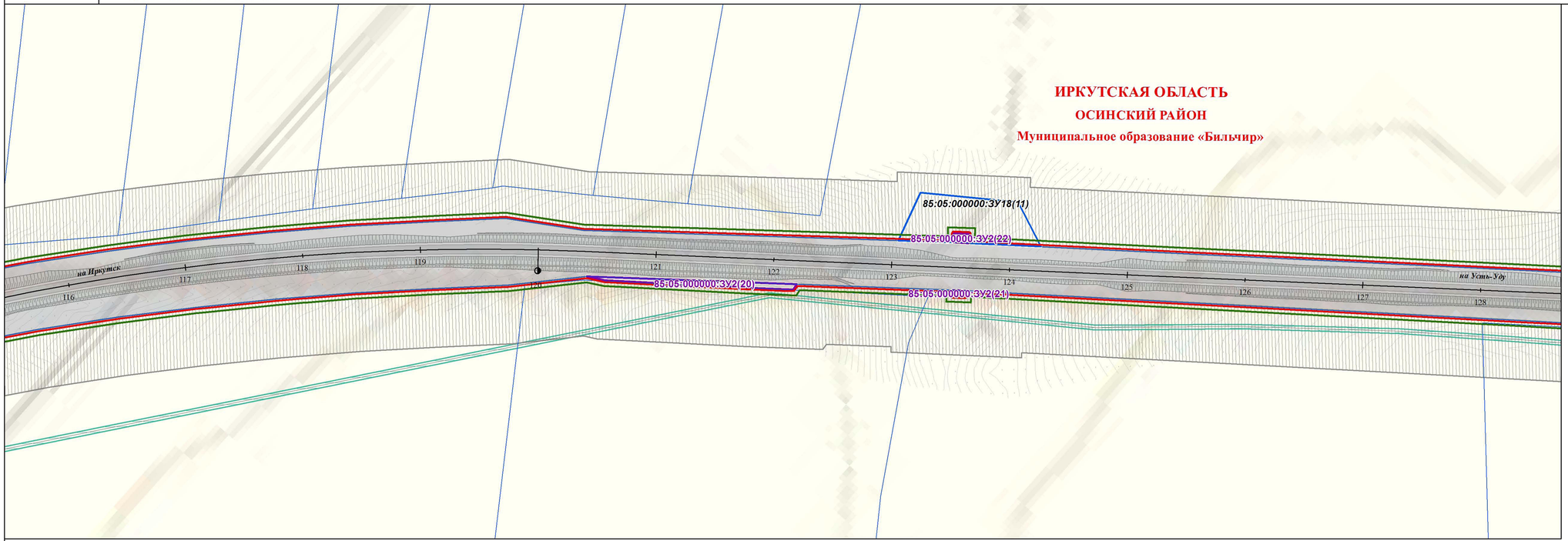

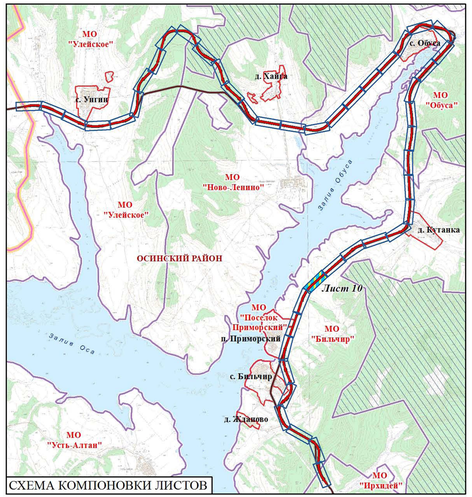

УСЛОВНЫЕ ОБОЗНАЧЕНИЯ

ТЕРРИТОРИАЛЬНОЕ УСТРОЙСТВО

- ГРАНИЦЫ МУНИЦИПАЛЬНЫХ РАЙОНОВ
- ГРАНИЦЫ МУНИЦИПАЛЬНЫХ ОБРАЗОВАНИЙ
- ГРАНИЦЫ НАСЕЛЕННЫХ ПУНКТОВ
- ГРАНИЦЫ МЕЖСЕЛЕННЫХ ТЕРРИТОРИЙ

ОБЪЕКТЫ НЕДВИЖИМОСТИ

ГРАНИЦЫ ЗЕМЕЛЬНЫХ УЧАСТКОВ

- СВЕДЕНИЯ О ЗЕМЕЛЬНЫХ УЧАСТКАХ, ЗАНЕСЕННЫХ В ГОСУДАРСТВЕННЫЙ КАДАСТР НЕДВИЖИМОСТИ

ГРАНИЦЫ ЗЕМЕЛЬНЫХ УЧАСТКОВ, УСТАНОВЛЕННЫЕ (УТОЧНЕННЫЕ) ПРОЕКТОМ

- ГРАНИЦЫ ФОРМИРУЕМЫХ ЗЕМЕЛЬНЫХ УЧАСТКОВ, ПРЕДНАЗНАЧЕННЫХ ДЛЯ РАЗМЕЩЕНИЯ ОБЪЕКТОВ КАПИТАЛЬНОГО СТРОИТЕЛЬСТВА РЕГИОНАЛЬНОГО ЗНАЧЕНИЯ
- ГРАНИЦЫ ВРЕМЕННЫХ ЗЕМЕЛЬНЫХ УЧАСТКОВ, ОБРАЗУЕМЫХ НА ПЕРИОД РЕКОНСТРУКЦИИ ОБЪЕКТОВ КАПИТАЛЬНОГО СТРОИТЕЛЬСТВА

ЛИНИИ РЕГУЛИРОВАНИЯ

- УСТАНОВЛЕННЫЕ КРАСНЫЕ ЛИНИИ
- ЛИНИИ ОТСТУПА ОТ КРАСНЫХ ЛИНИЙ

ИСПОЛЬЗОВАНИЕ ТЕРРИТОРИИ

ЖИЛЫЕ ТЕРРИТОРИИ

- ТЕРРИТОРИИ ЗАСТРОЙКИ ИНДИВИДУАЛЬНЫМИ ЖИЛЫМИ ДОМАМИ

ОБЩЕСТВЕННО-ДЕЛОВЫЕ ТЕРРИТОРИИ

- ТЕРРИТОРИИ ДЕЛОВОГО, ОБЩЕСТВЕННОГО И КОММЕРЧЕСКОГО НАЗНАЧЕНИЯ

ТЕРРИТОРИИ РЕКРЕАЦИОННОГО НАЗНАЧЕНИЯ

- ТЕРРИТОРИИ ЛЕСОВ
- ТЕРРИТОРИИ ПРИРОДНОГО ЛАНДШАФТА
- ТЕРРИТОРИИ ВОДНЫХ ОБЪЕКТОВ
- ЗАБОЛОЧЕННЫЕ ТЕРРИТОРИИ

ТЕРРИТОРИИ СЕЛЬСКОХОЗЯЙСТВЕННОГО ИСПОЛЬЗОВАНИЯ

- ТЕРРИТОРИИ СЕЛЬСКОХОЗЯЙСТВЕННЫХ УГОДИЙ
- ПРОЧИЕ ТЕРРИТОРИИ СЕЛЬСКОХОЗЯЙСТВЕННОГО ИСПОЛЬЗОВАНИЯ

ТЕРРИТОРИИ ИНЖЕНЕРНОЙ И ТРАНСПОРТНОЙ ИНФРАСТРУКТУРЫ

- ТЕРРИТОРИИ ОБЪЕКТОВ ТРАНСПОРТНОЙ ИНФРАСТРУКТУРЫ
- ТЕРРИТОРИИ ОБЪЕКТОВ ИНЖЕНЕРНОЙ ИНФРАСТРУКТУРЫ

ТЕРРИТОРИИ СПЕЦИАЛЬНОГО НАЗНАЧЕНИЯ

- ТЕРРИТОРИИ КЛАДБИЩ

ПРОИЗВОДСТВЕННЫЕ ТЕРРИТОРИИ

- ТЕРРИТОРИИ ПРОМЫШЛЕННЫХ ОБЪЕКТОВ IV,V КЛАССА ОПАСНОСТИ

ЛИНИИ, ОБОЗНАЧАЮЩИЕ ДОРОГИ, УЛИЦЫ, ПРОЕЗДЫ, ОБЪЕКТЫ ТРАНСПОРТНОЙ ИНФРАСТРУКТУРЫ

АВТОМОБИЛЬНЫЙ ТРАНСПОРТ

- АВТОМОБИЛЬНЫЕ ДОРОГИ РЕГИОНАЛЬНОГО ЗНАЧЕНИЯ
- АВТОМОБИЛЬНЫЕ ДОРОГИ ПРОЧИЕ
- УЛИЧНО-ДОРОЖНАЯ СЕТЬ

ПЛАНИРОВОЧНЫЕ ОГРАНИЧЕНИЯ

ГРАНИЦЫ ЗОН С ОСОБЫМИ УСЛОВИЯМИ ИСПОЛЬЗОВАНИЯ ТЕРРИТОРИИ

ОХРАННЫЕ ЗОНЫ ОБЪЕКТОВ ИНЖЕНЕРНОЙ И ТРАНСПОРТНОЙ ИНФРАСТРУКТУРЫ

- ПРИДОРОЖНЫЕ ПОЛОСЫ АВТОМОБИЛЬНЫХ ДОРОГ
- ОХРАННЫЕ ЗОНЫ ЛИНИЙ СВЯЗИ
- ОХРАННЫЕ ЗОНЫ ЛИНИЙ ЭЛЕКТРОПЕРЕДАЧИ

САНИТАРНО-ЗАЩИТНЫЕ ЗОНЫ И РАЗРЫВЫ

- САНИТАРНО-ЗАЩИТНЫЕ ЗОНЫ РЕКОМЕНДУЕМЫЕ СаН ПиН 2.2.1./2.1.1.1.1200-03 (изм)

ОХРАННЫЕ ЗОНЫ ВОДНЫХ ОБЪЕКТОВ

- ВОДООХРАННЫЕ ЗОНЫ
- ПРИБРЕЖНО-ЗАЩИТНЫЕ ПОЛОСЫ
- БЕРЕГОВЫЕ ПОЛОСЫ

Изм.	Кол.уч.	Лист	№ док.	Подпись	Дата
ГАП		Хотулева В.А.			12.15
Нормоконтр.		Петрова Е.В.			12.15

15-28-ПМ - карта 1

ПРОЕКТ ПЛАНИРОВКИ И ПРОЕКТ МЕЖЕВАНИЯ «РЕКОНСТРУКЦИЯ АВТОМОБИЛЬНОЙ ДОРОГИ ИРКУТСК-ОСА-УСТЬ-УДА НА УЧАСТКЕ КМ 160 – КМ 215 В ОСИНСКОМ РАЙОНЕ, УСТЬ-УДИНСКОМ РАЙОНЕ ИРКУТСКОЙ ОБЛАСТИ» («РЕКОНСТРУКЦИЯ АВТОМОБИЛЬНОЙ ДОРОГИ ИРКУТСК-ОСА-УСТЬ-УДА НА УЧАСТКЕ КМ 160 – КМ 215 В ОСИНСКОМ РАЙОНЕ ИРКУТСКОЙ ОБЛАСТИ»)

Стадия	Лист	Листов
	10	46

ОСНОВНАЯ ЧАСТЬ ПРОЕКТА, ПОДЛЕЖАЩАЯ УТВЕРЖДЕНИЮ

ЧЕРТЕЖ МЕЖЕВАНИЯ ТЕРРИТОРИИ М 1:2000
УЧАСТОК ПК 116 - ПК 128

ООО Градостроительная мастерская "Линия"

ПРОЕКТ ПЛАНИРОВКИ И ПРОЕКТ МЕЖЕВАНИЯ РЕКОНСТРУКЦИЯ АВТОМОБИЛЬНОЙ ДОРОГИ ИРКУТСК-ОСА-УСТЬ-УДА НА УЧАСТКЕ КМ 160 – КМ 215 В ОСИНСКОМ РАЙОНЕ, УСТЬ-УДИНСКОМ РАЙОНЕ ИРКУТСКОЙ ОБЛАСТИ» («РЕКОНСТРУКЦИЯ АВТОМОБИЛЬНОЙ ДОРОГИ ИРКУТСК-ОСА-УСТЬ-УДА НА УЧАСТКЕ КМ 160 – КМ 215 В ОСИНСКОМ РАЙОНЕ ИРКУТСКОЙ ОБЛАСТИ»)

ЧЕРТЕЖ МЕЖЕВАНИЯ ТЕРРИТОРИИ М 1:2 000

УЧАСТОК ПК 129 - ПК 141

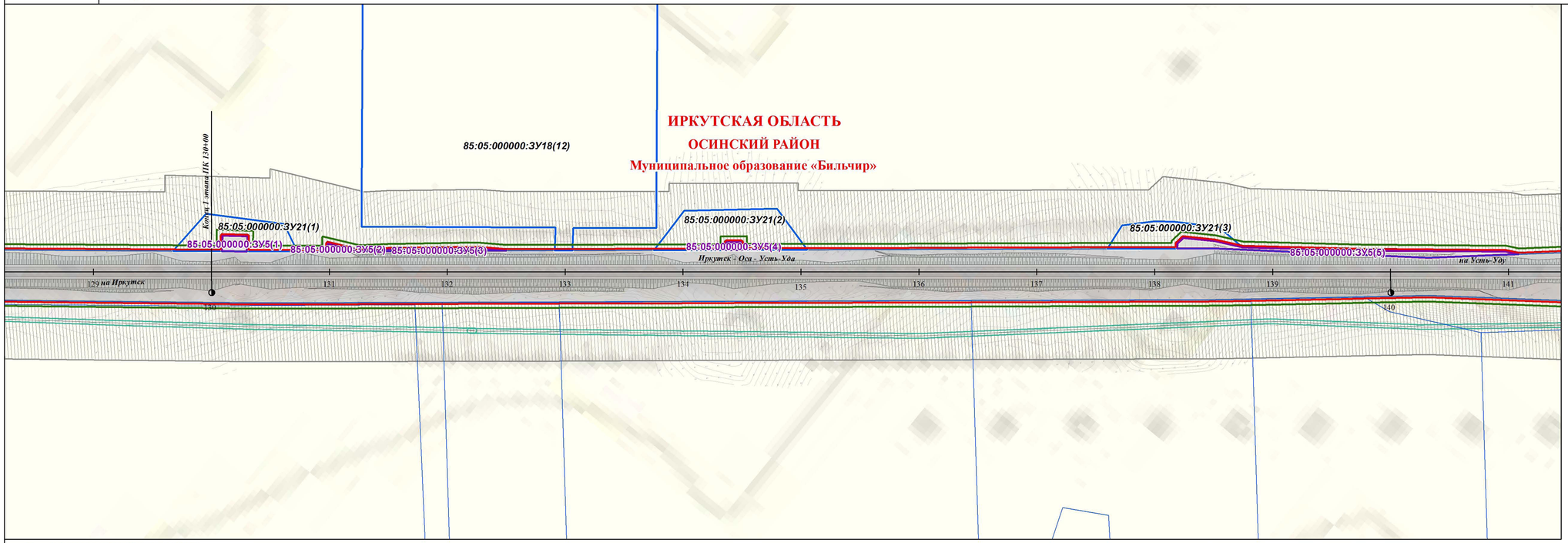

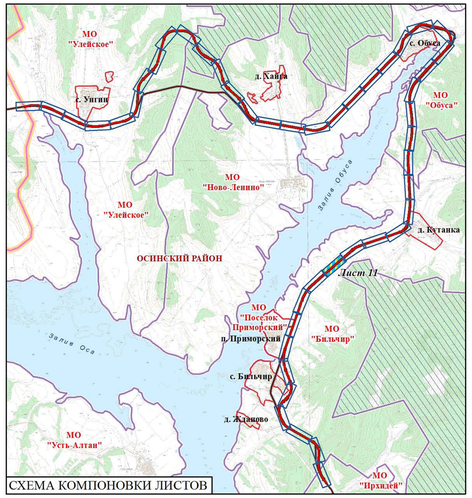

УСЛОВНЫЕ ОБОЗНАЧЕНИЯ

ТЕРРИТОРИАЛЬНОЕ УСТРОЙСТВО
- ГРАНИЦЫ МУНИЦИПАЛЬНЫХ РАЙОНОВ
- ГРАНИЦЫ МУНИЦИПАЛЬНЫХ ОБРАЗОВАНИЙ
- ГРАНИЦЫ НАСЕЛЕННЫХ ПУНКТОВ
- ГРАНИЦЫ МЕЖСЕЛЕННЫХ ТЕРРИТОРИЙ

ОБЪЕКТЫ НЕДВИЖИМОСТИ

ГРАНИЦЫ ЗЕМЕЛЬНЫХ УЧАСТКОВ
- СВЕДЕНИЯ О ЗЕМЕЛЬНЫХ УЧАСТКАХ, ЗАНЕСЕННЫХ В ГОСУДАРСТВЕННЫЙ КАДАСТР НЕДВИЖИМОСТИ

ГРАНИЦЫ ЗЕМЕЛЬНЫХ УЧАСТКОВ, УСТАНОВЛЕННЫЕ (УТОЧНЕННЫЕ) ПРОЕКТОМ
- ГРАНИЦЫ ФОРМИРУЕМЫХ ЗЕМЕЛЬНЫХ УЧАСТКОВ, ПРЕДНАЗНАЧЕННЫХ ДЛЯ РАЗМЕЩЕНИЯ ОБЪЕКТОВ КАПИТАЛЬНОГО СТРОИТЕЛЬСТВА РЕГИОНАЛЬНОГО ЗНАЧЕНИЯ
- ГРАНИЦЫ ВРЕМЕННЫХ ЗЕМЕЛЬНЫХ УЧАСТКОВ, ОБРАЗУЕМЫХ НА ПЕРИОД РЕКОНСТРУКЦИИ ОБЪЕКТОВ КАПИТАЛЬНОГО СТРОИТЕЛЬСТВА

ЛИНИИ РЕГУЛИРОВАНИЯ
- УСТАНОВЛЕННЫЕ КРАСНЫЕ ЛИНИИ
- ЛИНИИ ОТСТУПА ОТ КРАСНЫХ ЛИНИЙ

ИСПОЛЬЗОВАНИЕ ТЕРРИТОРИИ

ЖИЛЫЕ ТЕРРИТОРИИ
- ТЕРРИТОРИИ ЗАСТРОЙКИ ИНДИВИДУАЛЬНЫМИ ЖИЛЫМИ ДОМАМИ

ОБЩЕСТВЕННО-ДЕЛОВЫЕ ТЕРРИТОРИИ
- ТЕРРИТОРИИ ДЕЛОВОГО, ОБЩЕСТВЕННОГО И КОММЕРЧЕСКОГО НАЗНАЧЕНИЯ

ТЕРРИТОРИИ РЕКРЕАЦИОННОГО НАЗНАЧЕНИЯ
- ТЕРРИТОРИИ ЛЕСОВ
- ТЕРРИТОРИИ ПРИРОДНОГО ЛАНДШАФТА
- ТЕРРИТОРИИ ВОДНЫХ ОБЪЕКТОВ
- ЗАБОЛОЧЕННЫЕ ТЕРРИТОРИИ

ТЕРРИТОРИИ СЕЛЬСКОХОЗЯЙСТВЕННОГО ИСПОЛЬЗОВАНИЯ
- ТЕРРИТОРИИ СЕЛЬСКОХОЗЯЙСТВЕННЫХ УГОДИЙ
- ПРОЧИЕ ТЕРРИТОРИИ СЕЛЬСКОХОЗЯЙСТВЕННОГО ИСПОЛЬЗОВАНИЯ

ТЕРРИТОРИИ ИНЖЕНЕРНОЙ И ТРАНСПОРТНОЙ ИНФРАСТРУКТУРЫ
- ТЕРРИТОРИИ ОБЪЕКТОВ ТРАНСПОРТНОЙ ИНФРАСТРУКТУРЫ
- ТЕРРИТОРИИ ОБЪЕКТОВ ИНЖЕНЕРНОЙ ИНФРАСТРУКТУРЫ

ТЕРРИТОРИИ СПЕЦИАЛЬНОГО НАЗНАЧЕНИЯ
- ТЕРРИТОРИИ КЛАДБИЩ

ПРОИЗВОДСТВЕННЫЕ ТЕРРИТОРИИ
- ТЕРРИТОРИИ ПРОМЫШЛЕННЫХ ОБЪЕКТОВ IV,V КЛАССА ОПАСНОСТИ

ЛИНИИ, ОБОЗНАЧАЮЩИЕ ДОРОГИ, УЛИЦЫ, ПРОЕЗДЫ, ОБЪЕКТЫ ТРАНСПОРТНОЙ ИНФРАСТРУКТУРЫ

АВТОМОБИЛЬНЫЙ ТРАНСПОРТ
- АВТОМОБИЛЬНЫЕ ДОРОГИ РЕГИОНАЛЬНОГО ЗНАЧЕНИЯ
- АВТОМОБИЛЬНЫЕ ДОРОГИ ПРОЧИЕ
- УЛИЧНО-ДОРОЖНАЯ СЕТЬ

ПЛАНИРОВОЧНЫЕ ОГРАНИЧЕНИЯ

ГРАНИЦЫ ЗОН С ОСОБЫМИ УСЛОВИЯМИ ИСПОЛЬЗОВАНИЯ ТЕРРИТОРИИ

ОХРАННЫЕ ЗОНЫ ОБЪЕКТОВ ИНЖЕНЕРНОЙ И ТРАНСПОРТНОЙ ИНФРАСТРУКТУРЫ
- ПРИДОРОЖНЫЕ ПОЛОСЫ АВТОМОБИЛЬНЫХ ДОРОГ
- ОХРАННЫЕ ЗОНЫ ЛИНИЙ СВЯЗИ
- ОХРАННЫЕ ЗОНЫ ЛИНИЙ ЭЛЕКТРОПЕРЕДАЧИ

САНИТАРНО-ЗАЩИТНЫЕ ЗОНЫ И РАЗРЫВЫ
- САНИТАРНО-ЗАЩИТНЫЕ ЗОНЫ РЕКОМЕНДУЕМЫЕ СаН ПиН 2.2.1./2.1.1.1.1200-03 (изм)

ОХРАННЫЕ ЗОНЫ ВОДНЫХ ОБЪЕКТОВ
- ВОДООХРАННЫЕ ЗОНЫ
- ПРИБРЕЖНО-ЗАЩИТНЫЕ ПОЛОСЫ
- БЕРЕГОВЫЕ ПОЛОСЫ

Изм.	Кол.уч.	Лист	№ док.	Подпись	Дата
ГАП		Хотулева В.А.			12.15
Нормоконтр.		Петрова Е.В.			12.15

15-28-ПМ - карта 1

ПРОЕКТ ПЛАНИРОВКИ И ПРОЕКТ МЕЖЕВАНИЯ «РЕКОНСТРУКЦИЯ АВТОМОБИЛЬНОЙ ДОРОГИ ИРКУТСК-ОСА-УСТЬ-УДА НА УЧАСТКЕ КМ 160 – КМ 215 В ОСИНСКОМ РАЙОНЕ, УСТЬ-УДИНСКОМ РАЙОНЕ ИРКУТСКОЙ ОБЛАСТИ» («РЕКОНСТРУКЦИЯ АВТОМОБИЛЬНОЙ ДОРОГИ ИРКУТСК-ОСА-УСТЬ-УДА НА УЧАСТКЕ КМ 160 – КМ 215 В ОСИНСКОМ РАЙОНЕ ИРКУТСКОЙ ОБЛАСТИ»)

ОСНОВНАЯ ЧАСТЬ ПРОЕКТА, ПОДЛЕЖАЩАЯ УТВЕРЖДЕНИЮ

Стадия	Лист	Листов
	11	46

ЧЕРТЕЖ МЕЖЕВАНИЯ ТЕРРИТОРИИ М 1:2000
УЧАСТОК ПК 129 - ПК 141

ООО Градостроительная мастерская "Линия"

ПРОЕКТ ПЛАНИРОВКИ И ПРОЕКТ МЕЖЕВАНИЯ РЕКОНСТРУКЦИЯ АВТОМОБИЛЬНОЙ ДОРОГИ ИРКУТСК-ОСА-УСТЬ-УДА НА УЧАСТКЕ КМ 160 – КМ 215 В ОСИНСКОМ РАЙОНЕ, УСТЬ-УДИНСКОМ РАЙОНЕ ИРКУТСКОЙ ОБЛАСТИ» («РЕКОНСТРУКЦИЯ АВТОМОБИЛЬНОЙ ДОРОГИ ИРКУТСК-ОСА-УСТЬ-УДА НА УЧАСТКЕ КМ 160 – КМ 215 В ОСИНСКОМ РАЙОНЕ ИРКУТСКОЙ ОБЛАСТИ»)

ЧЕРТЕЖ МЕЖЕВАНИЯ ТЕРРИТОРИИ М 1:2 000

УЧАСТОК ПК 141 - ПК 154

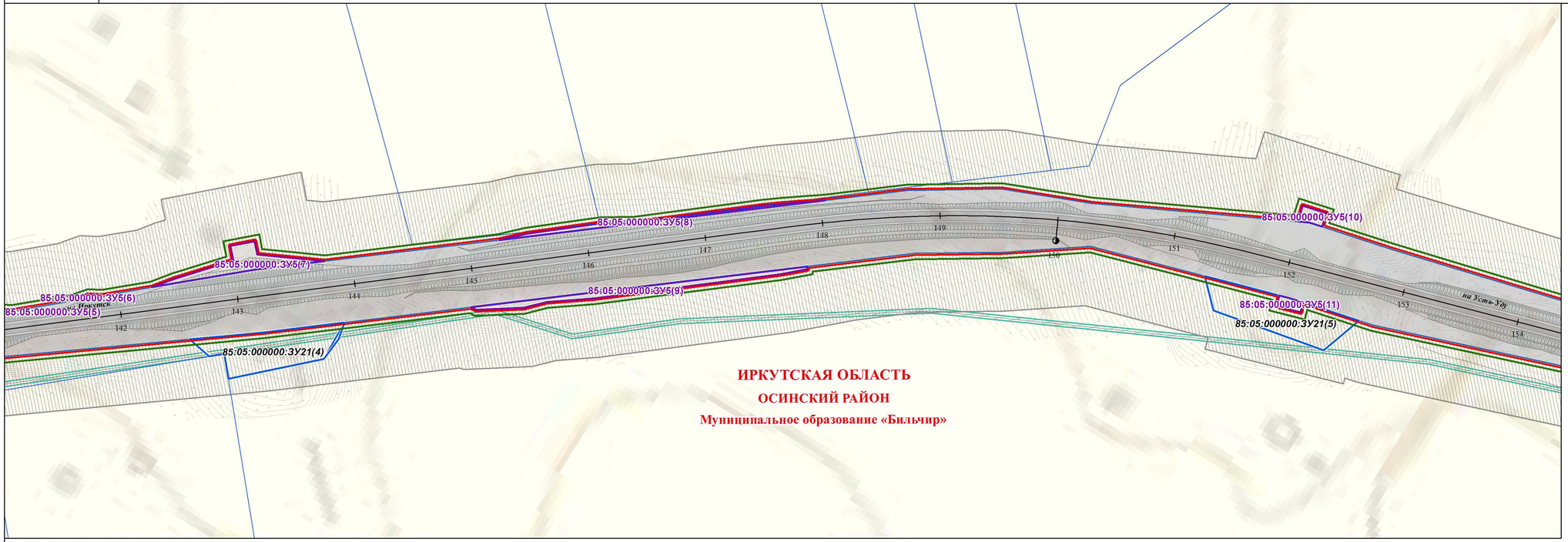

ИРКУТСКАЯ ОБЛАСТЬ

ОСИНСКИЙ РАЙОН

Муниципальное образование «Бильчир»

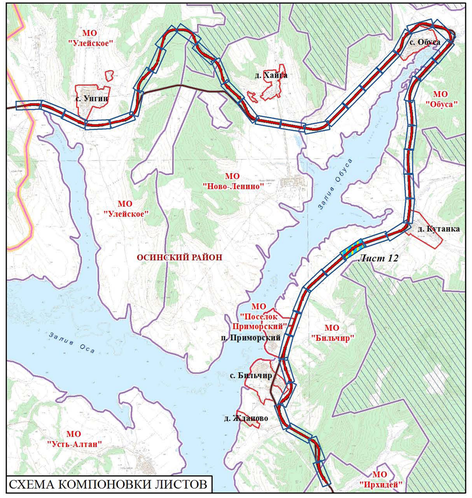

УСЛОВНЫЕ ОБОЗНАЧЕНИЯ

ТЕРРИТОРИАЛЬНОЕ УСТРОЙСТВО

- ГРАНИЦЫ МУНИЦИПАЛЬНЫХ РАЙОНОВ
- ГРАНИЦЫ МУНИЦИПАЛЬНЫХ ОБРАЗОВАНИЙ
- ГРАНИЦЫ НАСЕЛЕННЫХ ПУНКТОВ
- ГРАНИЦЫ МЕЖСЕЛЕННЫХ ТЕРРИТОРИЙ

ОБЪЕКТЫ НЕДВИЖИМОСТИ

ГРАНИЦЫ ЗЕМЕЛЬНЫХ УЧАСТКОВ

- СВЕДЕНИЯ О ЗЕМЕЛЬНЫХ УЧАСТКАХ, ЗАНЕСЕННЫХ В ГОСУДАРСТВЕННЫЙ КАДАСТР НЕДВИЖИМОСТИ

ГРАНИЦЫ ЗЕМЕЛЬНЫХ УЧАСТКОВ, УСТАНОВЛЕННЫЕ (УТОЧНЕННЫЕ) ПРОЕКТОМ

- ГРАНИЦЫ ФОРМИРУЕМЫХ ЗЕМЕЛЬНЫХ УЧАСТКОВ, ПРЕДНАЗНАЧЕННЫХ ДЛЯ РАЗМЕЩЕНИЯ ОБЪЕКТОВ КАПИТАЛЬНОГО СТРОИТЕЛЬСТВА РЕГИОНАЛЬНОГО ЗНАЧЕНИЯ
- ГРАНИЦЫ ВРЕМЕННЫХ ЗЕМЕЛЬНЫХ УЧАСТКОВ, ОБРАЗУЕМЫХ НА ПЕРИОД РЕКОНСТРУКЦИИ ОБЪЕКТОВ КАПИТАЛЬНОГО СТРОИТЕЛЬСТВА

ЛИНИИ РЕГУЛИРОВАНИЯ

- УСТАНОВЛЕННЫЕ КРАСНЫЕ ЛИНИИ
- ЛИНИИ ОТСТУПА ОТ КРАСНЫХ ЛИНИЙ

ИСПОЛЬЗОВАНИЕ ТЕРРИТОРИИ

ЖИЛЫЕ ТЕРРИТОРИИ

- ТЕРРИТОРИИ ЗАСТРОЙКИ ИНДИВИДУАЛЬНЫМИ ЖИЛЫМИ ДОМАМИ

ОБЩЕСТВЕННО-ДЕЛОВЫЕ ТЕРРИТОРИИ

- ТЕРРИТОРИИ ДЕЛОВОГО, ОБЩЕСТВЕННОГО И КОММЕРЧЕСКОГО НАЗНАЧЕНИЯ

ТЕРРИТОРИИ РЕКРЕАЦИОННОГО НАЗНАЧЕНИЯ

- ТЕРРИТОРИИ ЛЕСОВ
- ТЕРРИТОРИИ ПРИРОДНОГО ЛАНДШАФТА
- ТЕРРИТОРИИ ВОДНЫХ ОБЪЕКТОВ
- ЗАБОЛОЧЕННЫЕ ТЕРРИТОРИИ

ТЕРРИТОРИИ СЕЛЬСКОХОЗЯЙСТВЕННОГО ИСПОЛЬЗОВАНИЯ

- ТЕРРИТОРИИ СЕЛЬСКОХОЗЯЙСТВЕННЫХ УГОДИЙ
- ПРОЧИЕ ТЕРРИТОРИИ СЕЛЬСКОХОЗЯЙСТВЕННОГО ИСПОЛЬЗОВАНИЯ

ТЕРРИТОРИИ ИНЖЕНЕРНОЙ И ТРАНСПОРТНОЙ ИНФРАСТРУКТУРЫ

- ТЕРРИТОРИИ ОБЪЕКТОВ ТРАНСПОРТНОЙ ИНФРАСТРУКТУРЫ
- ТЕРРИТОРИИ ОБЪЕКТОВ ИНЖЕНЕРНОЙ ИНФРАСТРУКТУРЫ

ТЕРРИТОРИИ СПЕЦИАЛЬНОГО НАЗНАЧЕНИЯ

- ТЕРРИТОРИИ КЛАДБИЩ

ПРОИЗВОДСТВЕННЫЕ ТЕРРИТОРИИ

- ТЕРРИТОРИИ ПРОМЫШЛЕННЫХ ОБЪЕКТОВ IV,V КЛАССА ОПАСНОСТИ

ЛИНИИ, ОБОЗНАЧАЮЩИЕ ДОРОГИ, УЛИЦЫ, ПРОЕЗДЫ, ОБЪЕКТЫ ТРАНСПОРТНОЙ ИНФРАСТРУКТУРЫ

АВТОМОБИЛЬНЫЙ ТРАНСПОРТ

- АВТОМОБИЛЬНЫЕ ДОРОГИ РЕГИОНАЛЬНОГО ЗНАЧЕНИЯ
- АВТОМОБИЛЬНЫЕ ДОРОГИ ПРОЧИЕ
- УЛИЧНО-ДОРОЖНАЯ СЕТЬ

ПЛАНИРОВОЧНЫЕ ОГРАНИЧЕНИЯ

ГРАНИЦЫ ЗОН С ОСОБЫМИ УСЛОВИЯМИ ИСПОЛЬЗОВАНИЯ ТЕРРИТОРИИ

ОХРАННЫЕ ЗОНЫ ОБЪЕКТОВ ИНЖЕНЕРНОЙ И ТРАНСПОРТНОЙ ИНФРАСТРУКТУРЫ

- ПРИДОРОЖНЫЕ ПОЛОСЫ АВТОМОБИЛЬНЫХ ДОРОГ
- ОХРАННЫЕ ЗОНЫ ЛИНИЙ СВЯЗИ
- ОХРАННЫЕ ЗОНЫ ЛИНИЙ ЭЛЕКТРОПЕРЕДАЧИ

САНИТАРНО-ЗАЩИТНЫЕ ЗОНЫ И РАЗРЫВЫ

- САНИТАРНО-ЗАЩИТНЫЕ ЗОНЫ РЕКОМЕНДУЕМЫЕ СаН ПиН 2.2.1./2.1.1.1.1200-03 (изм)

ОХРАННЫЕ ЗОНЫ ВОДНЫХ ОБЪЕКТОВ

- ВОДООХРАННЫЕ ЗОНЫ
- ПРИБРЕЖНО-ЗАЩИТНЫЕ ПОЛОСЫ
- БЕРЕГОВЫЕ ПОЛОСЫ

Изм.	Кол.уч.	Лист	№ док.	Подпись	Дата
ГАП		Хотулева В.А.			12.15
Нормоконтр.		Петрова Е.В.			12.15

15-28-ПМ - карта 1

ПРОЕКТ ПЛАНИРОВКИ И ПРОЕКТ МЕЖЕВАНИЯ «РЕКОНСТРУКЦИЯ АВТОМОБИЛЬНОЙ ДОРОГИ ИРКУТСК-ОСА-УСТЬ-УДА НА УЧАСТКЕ КМ 160 – КМ 215 В ОСИНСКОМ РАЙОНЕ, УСТЬ-УДИНСКОМ РАЙОНЕ ИРКУТСКОЙ ОБЛАСТИ» («РЕКОНСТРУКЦИЯ АВТОМОБИЛЬНОЙ ДОРОГИ ИРКУТСК-ОСА-УСТЬ-УДА НА УЧАСТКЕ КМ 160 – КМ 215 В ОСИНСКОМ РАЙОНЕ ИРКУТСКОЙ ОБЛАСТИ»)

Стадия	Лист	Листов
	12	46

ОСНОВНАЯ ЧАСТЬ ПРОЕКТА, ПОДЛЕЖАЩАЯ УТВЕРЖДЕНИЮ

ЧЕРТЕЖ МЕЖЕВАНИЯ ТЕРРИТОРИИ М 1:2000
УЧАСТОК ПК 141 - ПК 154

ООО Градостроительная мастерская "Линия"

ПРОЕКТ ПЛАНИРОВКИ И ПРОЕКТ МЕЖЕВАНИЯ РЕКОНСТРУКЦИЯ АВТОМОБИЛЬНОЙ ДОРОГИ ИРКУТСК-ОСА-УСТЬ-УДА НА УЧАСТКЕ КМ 160 – КМ 215 В ОСИНСКОМ РАЙОНЕ, УСТЬ-УДИНСКОМ РАЙОНЕ ИРКУТСКОЙ ОБЛАСТИ» («РЕКОНСТРУКЦИЯ АВТОМОБИЛЬНОЙ ДОРОГИ ИРКУТСК-ОСА-УСТЬ-УДА НА УЧАСТКЕ КМ 160 – КМ 215 В ОСИНСКОМ РАЙОНЕ ИРКУТСКОЙ ОБЛАСТИ»)

ЧЕРТЕЖ МЕЖЕВАНИЯ ТЕРРИТОРИИ М 1:2 000

УЧАСТОК ПК 154 - ПК 167

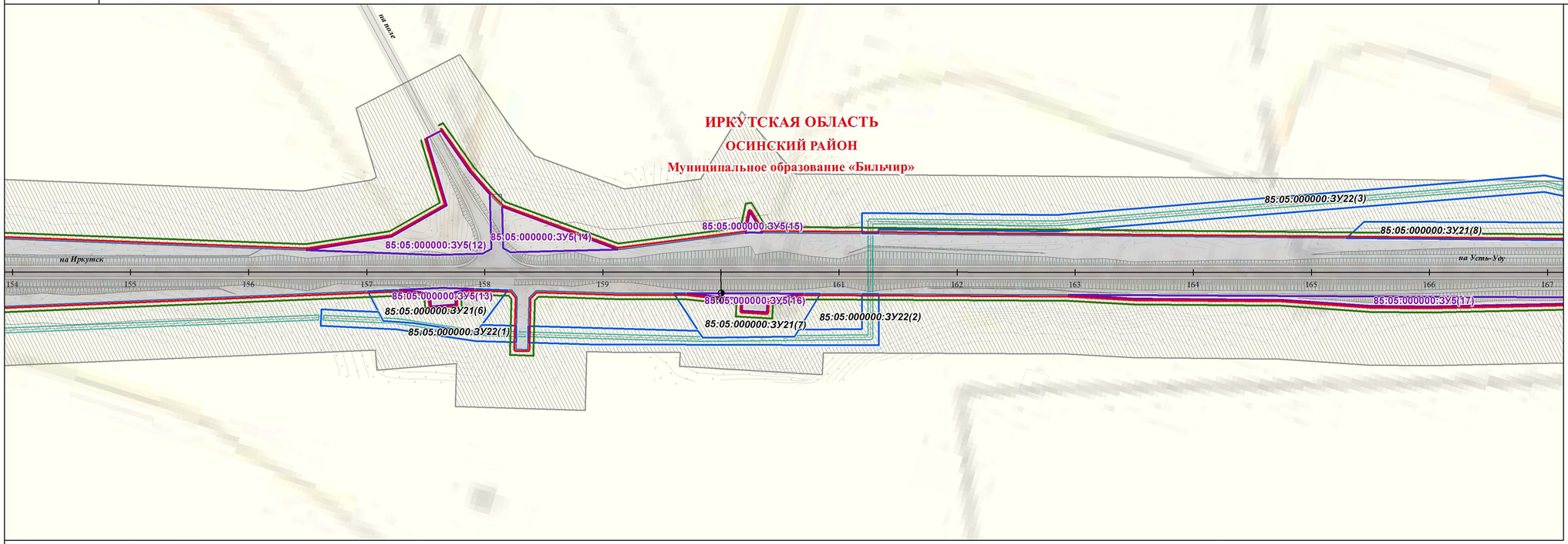

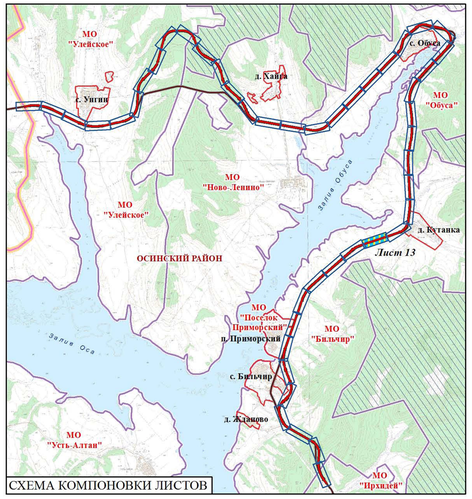

УСЛОВНЫЕ ОБОЗНАЧЕНИЯ

ТЕРРИТОРИАЛЬНОЕ УСТРОЙСТВО

- ГРАНИЦЫ МУНИЦИПАЛЬНЫХ РАЙОНОВ
- ГРАНИЦЫ МУНИЦИПАЛЬНЫХ ОБРАЗОВАНИЙ
- ГРАНИЦЫ НАСЕЛЕННЫХ ПУНКТОВ
- ГРАНИЦЫ МЕЖСЕЛЕННЫХ ТЕРРИТОРИЙ

ОБЪЕКТЫ НЕДВИЖИМОСТИ

ГРАНИЦЫ ЗЕМЕЛЬНЫХ УЧАСТКОВ

- СВЕДЕНИЯ О ЗЕМЕЛЬНЫХ УЧАСТКАХ, ЗАНЕСЕННЫХ В ГОСУДАРСТВЕННЫЙ КАДАСТР НЕДВИЖИМОСТИ

ГРАНИЦЫ ЗЕМЕЛЬНЫХ УЧАСТКОВ, УСТАНОВЛЕННЫЕ (УТОЧНЕННЫЕ) ПРОЕКТОМ

- ГРАНИЦЫ ФОРМИРУЕМЫХ ЗЕМЕЛЬНЫХ УЧАСТКОВ, ПРЕДНАЗНАЧЕННЫХ ДЛЯ РАЗМЕЩЕНИЯ ОБЪЕКТОВ КАПИТАЛЬНОГО СТРОИТЕЛЬСТВА РЕГИОНАЛЬНОГО ЗНАЧЕНИЯ
- ГРАНИЦЫ ВРЕМЕННЫХ ЗЕМЕЛЬНЫХ УЧАСТКОВ, ОБРАЗУЕМЫХ НА ПЕРИОД РЕКОНСТРУКЦИИ ОБЪЕКТОВ КАПИТАЛЬНОГО СТРОИТЕЛЬСТВА

ЛИНИИ РЕГУЛИРОВАНИЯ

- УСТАНОВЛЕННЫЕ КРАСНЫЕ ЛИНИИ
- ЛИНИИ ОТСТУПА ОТ КРАСНЫХ ЛИНИЙ

ИСПОЛЬЗОВАНИЕ ТЕРРИТОРИИ

ЖИЛЫЕ ТЕРРИТОРИИ

- ТЕРРИТОРИИ ЗАСТРОЙКИ ИНДИВИДУАЛЬНЫМИ ЖИЛЫМИ ДОМАМИ

ОБЩЕСТВЕННО-ДЕЛОВЫЕ ТЕРРИТОРИИ

- ТЕРРИТОРИИ ДЕЛОВОГО, ОБЩЕСТВЕННОГО И КОММЕРЧЕСКОГО НАЗНАЧЕНИЯ

ТЕРРИТОРИИ РЕКРЕАЦИОННОГО НАЗНАЧЕНИЯ

- ТЕРРИТОРИИ ЛЕСОВ
- ТЕРРИТОРИИ ПРИРОДНОГО ЛАНДШАФТА
- ТЕРРИТОРИИ ВОДНЫХ ОБЪЕКТОВ
- ЗАБОЛОЧЕННЫЕ ТЕРРИТОРИИ

ТЕРРИТОРИИ СЕЛЬСКОХОЗЯЙСТВЕННОГО ИСПОЛЬЗОВАНИЯ

- ТЕРРИТОРИИ СЕЛЬСКОХОЗЯЙСТВЕННЫХ УГОДИЙ
- ПРОЧИЕ ТЕРРИТОРИИ СЕЛЬСКОХОЗЯЙСТВЕННОГО ИСПОЛЬЗОВАНИЯ

ТЕРРИТОРИИ ИНЖЕНЕРНОЙ И ТРАНСПОРТНОЙ ИНФРАСТРУКТУРЫ

- ТЕРРИТОРИИ ОБЪЕКТОВ ТРАНСПОРТНОЙ ИНФРАСТРУКТУРЫ
- ТЕРРИТОРИИ ОБЪЕКТОВ ИНЖЕНЕРНОЙ ИНФРАСТРУКТУРЫ

ТЕРРИТОРИИ СПЕЦИАЛЬНОГО НАЗНАЧЕНИЯ

- ТЕРРИТОРИИ КЛАДБИЩ

ПРОИЗВОДСТВЕННЫЕ ТЕРРИТОРИИ

- ТЕРРИТОРИИ ПРОМЫШЛЕННЫХ ОБЪЕКТОВ IV,V КЛАССА ОПАСНОСТИ

ЛИНИИ, ОБОЗНАЧАЮЩИЕ ДОРОГИ, УЛИЦЫ, ПРОЕЗДЫ, ОБЪЕКТЫ ТРАНСПОРТНОЙ ИНФРАСТРУКТУРЫ

АВТОМОБИЛЬНЫЙ ТРАНСПОРТ

- АВТОМОБИЛЬНЫЕ ДОРОГИ РЕГИОНАЛЬНОГО ЗНАЧЕНИЯ
- АВТОМОБИЛЬНЫЕ ДОРОГИ ПРОЧИЕ
- УЛИЧНО-ДОРОЖНАЯ СЕТЬ

ПЛАНИРОВОЧНЫЕ ОГРАНИЧЕНИЯ

ГРАНИЦЫ ЗОН С ОСОБЫМИ УСЛОВИЯМИ ИСПОЛЬЗОВАНИЯ ТЕРРИТОРИИ

ОХРАННЫЕ ЗОНЫ ОБЪЕКТОВ ИНЖЕНЕРНОЙ И ТРАНСПОРТНОЙ ИНФРАСТРУКТУРЫ

- ПРИДОРОЖНЫЕ ПОЛОСЫ АВТОМОБИЛЬНЫХ ДОРОГ
- ОХРАННЫЕ ЗОНЫ ЛИНИЙ СВЯЗИ
- ОХРАННЫЕ ЗОНЫ ЛИНИЙ ЭЛЕКТРОПЕРЕДАЧИ

САНИТАРНО-ЗАЩИТНЫЕ ЗОНЫ И РАЗРЫВЫ

- САНИТАРНО-ЗАЩИТНЫЕ ЗОНЫ РЕКОМЕНДУЕМЫЕ СаН ПиН 2.2.1./2.1.1.1200-03 (изм)

ОХРАННЫЕ ЗОНЫ ВОДНЫХ ОБЪЕКТОВ

- ВОДООХРАННЫЕ ЗОНЫ
- ПРИБРЕЖНО-ЗАЩИТНЫЕ ПОЛОСЫ
- БЕРЕГОВЫЕ ПОЛОСЫ

Изм.	Кол.уч.	Лист	№ док.	Подпись	Дата
ГАП		Хотулева В.А.			12.15
Нормоконтр.		Петрова Е.В.			12.15

15-28-ПМ - карта 1

ПРОЕКТ ПЛАНИРОВКИ И ПРОЕКТ МЕЖЕВАНИЯ «РЕКОНСТРУКЦИЯ АВТОМОБИЛЬНОЙ ДОРОГИ ИРКУТСК-ОСА-УСТЬ-УДА НА УЧАСТКЕ КМ 160 – КМ 215 В ОСИНСКОМ РАЙОНЕ, УСТЬ-УДИНСКОМ РАЙОНЕ ИРКУТСКОЙ ОБЛАСТИ» («РЕКОНСТРУКЦИЯ АВТОМОБИЛЬНОЙ ДОРОГИ ИРКУТСК-ОСА-УСТЬ-УДА НА УЧАСТКЕ КМ 160 – КМ 215 В ОСИНСКОМ РАЙОНЕ ИРКУТСКОЙ ОБЛАСТИ»)

Стадия	Лист	Листов
	13	46

ОСНОВНАЯ ЧАСТЬ ПРОЕКТА, ПОДЛЕЖАЩАЯ УТВЕРЖДЕНИЮ

ЧЕРТЕЖ МЕЖЕВАНИЯ ТЕРРИТОРИИ М 1:2000
УЧАСТОК ПК 154 - ПК 167

ООО Градостроительная мастерская "Линия"

ПРОЕКТ ПЛАНИРОВКИ И ПРОЕКТ МЕЖЕВАНИЯ РЕКОНСТРУКЦИЯ АВТОМОБИЛЬНОЙ ДОРОГИ ИРКУТСК-ОСА-УСТЬ-УДА НА УЧАСТКЕ КМ 160 – КМ 215 В ОСИНСКОМ РАЙОНЕ, УСТЬ-УДИНСКОМ РАЙОНЕ ИРКУТСКОЙ ОБЛАСТИ» («РЕКОНСТРУКЦИЯ АВТОМОБИЛЬНОЙ ДОРОГИ ИРКУТСК-ОСА-УСТЬ-УДА НА УЧАСТКЕ КМ 160 – КМ 215 В ОСИНСКОМ РАЙОНЕ ИРКУТСКОЙ ОБЛАСТИ»)

ЧЕРТЕЖ МЕЖЕВАНИЯ ТЕРРИТОРИИ М 1:2 000

УЧАСТОК ПК 167 - ПК 180

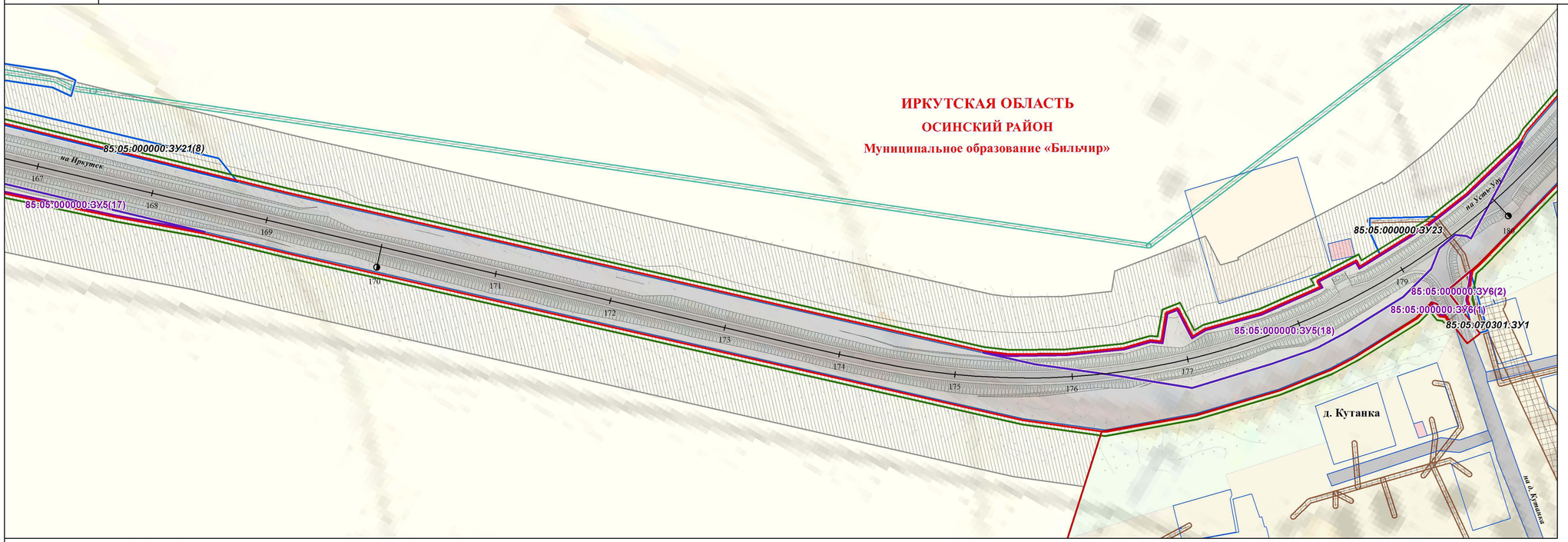

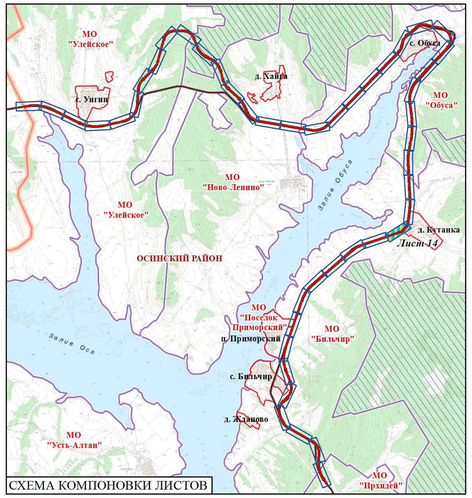

УСЛОВНЫЕ ОБОЗНАЧЕНИЯ

ТЕРРИТОРИАЛЬНОЕ УСТРОЙСТВО

- ГРАНИЦЫ МУНИЦИПАЛЬНЫХ РАЙОНОВ
- ГРАНИЦЫ МУНИЦИПАЛЬНЫХ ОБРАЗОВАНИЙ
- ГРАНИЦЫ НАСЕЛЕННЫХ ПУНКТОВ
- ГРАНИЦЫ МЕЖСЕЛЕННЫХ ТЕРРИТОРИЙ

ОБЪЕКТЫ НЕДВИЖИМОСТИ

ГРАНИЦЫ ЗЕМЕЛЬНЫХ УЧАСТКОВ

- СВЕДЕНИЯ О ЗЕМЕЛЬНЫХ УЧАСТКАХ, ЗАНЕСЕННЫХ В ГОСУДАРСТВЕННЫЙ КАДАСТР НЕДВИЖИМОСТИ

ГРАНИЦЫ ЗЕМЕЛЬНЫХ УЧАСТКОВ, УСТАНОВЛЕННЫЕ (УТОЧНЕННЫЕ) ПРОЕКТОМ

- ГРАНИЦЫ ФОРМИРУЕМЫХ ЗЕМЕЛЬНЫХ УЧАСТКОВ, ПРЕДНАЗНАЧЕННЫХ ДЛЯ РАЗМЕЩЕНИЯ ОБЪЕКТОВ КАПИТАЛЬНОГО СТРОИТЕЛЬСТВА РЕГИОНАЛЬНОГО ЗНАЧЕНИЯ
- ГРАНИЦЫ ВРЕМЕННЫХ ЗЕМЕЛЬНЫХ УЧАСТКОВ, ОБРАЗУЕМЫХ НА ПЕРИОД РЕКОНСТРУКЦИИ ОБЪЕКТОВ КАПИТАЛЬНОГО СТРОИТЕЛЬСТВА

ЛИНИИ РЕГУЛИРОВАНИЯ

- УСТАНОВЛЕННЫЕ КРАСНЫЕ ЛИНИИ
- ЛИНИИ ОТСТУПА ОТ КРАСНЫХ ЛИНИЙ

ИСПОЛЬЗОВАНИЕ ТЕРРИТОРИИ

ЖИЛЫЕ ТЕРРИТОРИИ

- ТЕРРИТОРИИ ЗАСТРОЙКИ ИНДИВИДУАЛЬНЫМИ ЖИЛЫМИ ДОМАМИ

ОБЩЕСТВЕННО-ДЕЛОВЫЕ ТЕРРИТОРИИ

- ТЕРРИТОРИИ ДЕЛОВОГО, ОБЩЕСТВЕННОГО И КОММЕРЧЕСКОГО НАЗНАЧЕНИЯ

ТЕРРИТОРИИ РЕКРЕАЦИОННОГО НАЗНАЧЕНИЯ

- ТЕРРИТОРИИ ЛЕСОВ
- ТЕРРИТОРИИ ПРИРОДНОГО ЛАНДШАФТА
- ТЕРРИТОРИИ ВОДНЫХ ОБЪЕКТОВ
- ЗАБОЛОЧЕННЫЕ ТЕРРИТОРИИ

ТЕРРИТОРИИ СЕЛЬСКОХОЗЯЙСТВЕННОГО ИСПОЛЬЗОВАНИЯ

- ТЕРРИТОРИИ СЕЛЬСКОХОЗЯЙСТВЕННЫХ УГОДИЙ
- ПРОЧИЕ ТЕРРИТОРИИ СЕЛЬСКОХОЗЯЙСТВЕННОГО ИСПОЛЬЗОВАНИЯ

ТЕРРИТОРИИ ИНЖЕНЕРНОЙ И ТРАНСПОРТНОЙ ИНФРАСТРУКТУРЫ

- ТЕРРИТОРИИ ОБЪЕКТОВ ТРАНСПОРТНОЙ ИНФРАСТРУКТУРЫ
- ТЕРРИТОРИИ ОБЪЕКТОВ ИНЖЕНЕРНОЙ ИНФРАСТРУКТУРЫ

ТЕРРИТОРИИ СПЕЦИАЛЬНОГО НАЗНАЧЕНИЯ

- ТЕРРИТОРИИ КЛАДБИЩ

ПРОИЗВОДСТВЕННЫЕ ТЕРРИТОРИИ

- ТЕРРИТОРИИ ПРОМЫШЛЕННЫХ ОБЪЕКТОВ IV,V КЛАССА ОПАСНОСТИ

ЛИНИИ, ОБОЗНАЧАЮЩИЕ ДОРОГИ, УЛИЦЫ, ПРОЕЗДЫ, ОБЪЕКТЫ ТРАНСПОРТНОЙ ИНФРАСТРУКТУРЫ

АВТОМОБИЛЬНЫЙ ТРАНСПОРТ

- АВТОМОБИЛЬНЫЕ ДОРОГИ РЕГИОНАЛЬНОГО ЗНАЧЕНИЯ
- АВТОМОБИЛЬНЫЕ ДОРОГИ ПРОЧИЕ
- УЛИЧНО-ДОРОЖНАЯ СЕТЬ

ПЛАНИРОВОЧНЫЕ ОГРАНИЧЕНИЯ

ГРАНИЦЫ ЗОН С ОСОБЫМИ УСЛОВИЯМИ ИСПОЛЬЗОВАНИЯ ТЕРРИТОРИИ

ОХРАННЫЕ ЗОНЫ ОБЪЕКТОВ ИНЖЕНЕРНОЙ И ТРАНСПОРТНОЙ ИНФРАСТРУКТУРЫ

- ПРИДОРОЖНЫЕ ПОЛОСЫ АВТОМОБИЛЬНЫХ ДОРОГ
- ОХРАННЫЕ ЗОНЫ ЛИНИЙ СВЯЗИ
- ОХРАННЫЕ ЗОНЫ ЛИНИЙ ЭЛЕКТРОПЕРЕДАЧИ

САНИТАРНО-ЗАЩИТНЫЕ ЗОНЫ И РАЗРЫВЫ

- САНИТАРНО-ЗАЩИТНЫЕ ЗОНЫ РЕКОМЕНДУЕМЫЕ СаН ПиН 2.2.1./2.1.1.1200-03 (изм)

ОХРАННЫЕ ЗОНЫ ВОДНЫХ ОБЪЕКТОВ

- ВОДООХРАННЫЕ ЗОНЫ
- ПРИБРЕЖНО-ЗАЩИТНЫЕ ПОЛОСЫ
- БЕРЕГОВЫЕ ПОЛОСЫ

Изм.	Кол.уч.	Лист	№ док.	Подпись	Дата
ГАП		Хотулева В.А.			12.15
Нормоконтр.		Петрова Е.В.			12.15

15-28-ПМ - карта 1

ПРОЕКТ ПЛАНИРОВКИ И ПРОЕКТ МЕЖЕВАНИЯ «РЕКОНСТРУКЦИЯ АВТОМОБИЛЬНОЙ ДОРОГИ ИРКУТСК-ОСА-УСТЬ-УДА НА УЧАСТКЕ КМ 160 – КМ 215 В ОСИНСКОМ РАЙОНЕ, УСТЬ-УДИНСКОМ РАЙОНЕ ИРКУТСКОЙ ОБЛАСТИ» («РЕКОНСТРУКЦИЯ АВТОМОБИЛЬНОЙ ДОРОГИ ИРКУТСК-ОСА-УСТЬ-УДА НА УЧАСТКЕ КМ 160 – КМ 215 В ОСИНСКОМ РАЙОНЕ ИРКУТСКОЙ ОБЛАСТИ»)

ОСНОВНАЯ ЧАСТЬ ПРОЕКТА, ПОДЛЕЖАЩАЯ УТВЕРЖДЕНИЮ	Стадия	Лист	Листов
		14	46
ЧЕРТЕЖ МЕЖЕВАНИЯ ТЕРРИТОРИИ М 1:2000 УЧАСТОК ПК 167 - ПК 180	ООО Градостроительная мастерская "Линия"		

ПРОЕКТ ПЛАНИРОВКИ И ПРОЕКТ МЕЖЕВАНИЯ РЕКОНСТРУКЦИЯ АВТОМОБИЛЬНОЙ ДОРОГИ ИРКУТСК-ОСА-УСТЬ-УДА НА УЧАСТКЕ КМ 160 – КМ 215 В ОСИНСКОМ РАЙОНЕ, УСТЬ-УДИНСКОМ РАЙОНЕ ИРКУТСКОЙ ОБЛАСТИ» («РЕКОНСТРУКЦИЯ АВТОМОБИЛЬНОЙ ДОРОГИ ИРКУТСК-ОСА-УСТЬ-УДА НА УЧАСТКЕ КМ 160 – КМ 215 В ОСИНСКОМ РАЙОНЕ ИРКУТСКОЙ ОБЛАСТИ»)

ЧЕРТЕЖ МЕЖЕВАНИЯ ТЕРРИТОРИИ М 1:2 000

УЧАСТОК ПК 181 - ПК 193

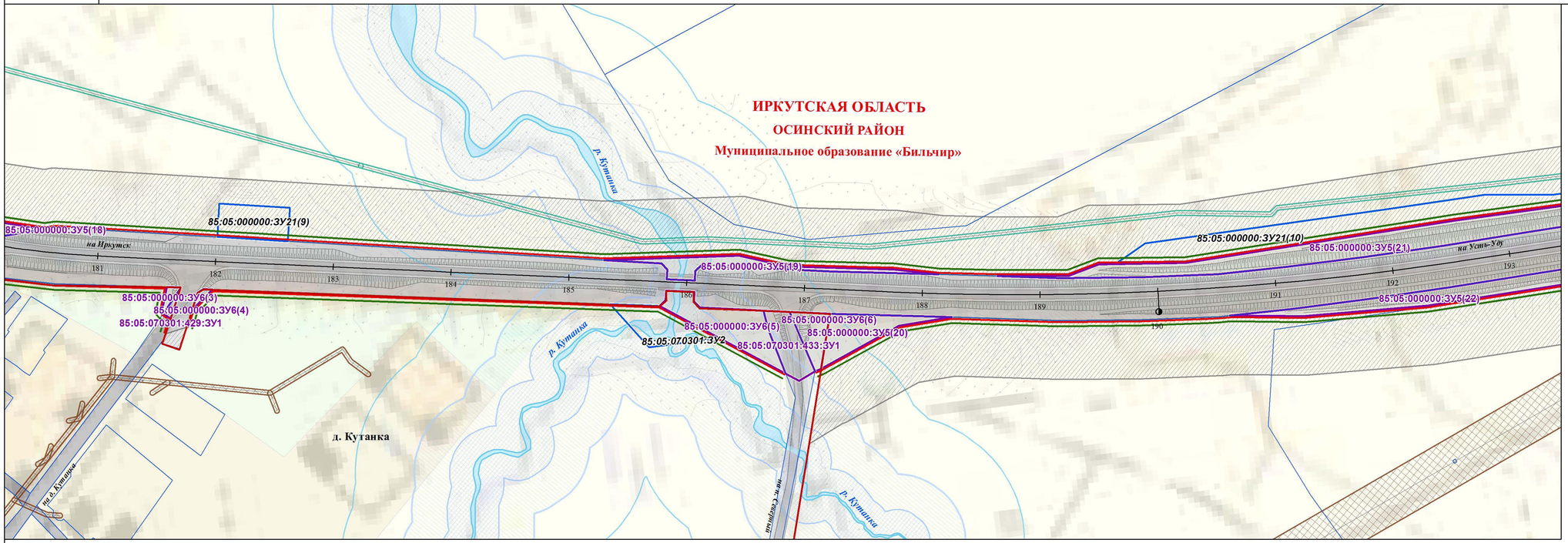

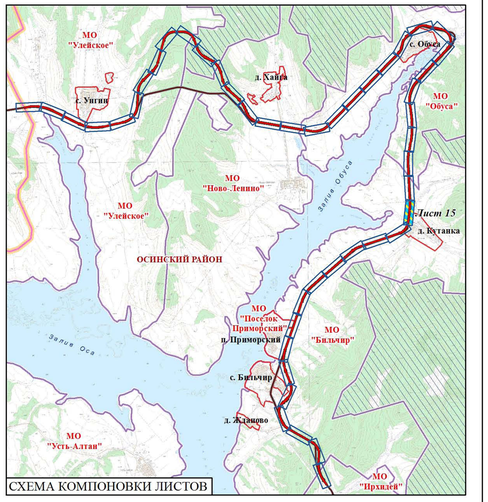

УСЛОВНЫЕ ОБОЗНАЧЕНИЯ

ТЕРРИТОРИАЛЬНОЕ УСТРОЙСТВО

- ГРАНИЦЫ МУНИЦИПАЛЬНЫХ РАЙОНОВ
- ГРАНИЦЫ МУНИЦИПАЛЬНЫХ ОБРАЗОВАНИЙ
- ГРАНИЦЫ НАСЕЛЕННЫХ ПУНКТОВ
- ГРАНИЦЫ МЕЖСЕЛЕННЫХ ТЕРРИТОРИЙ

ОБЪЕКТЫ НЕДВИЖИМОСТИ

ГРАНИЦЫ ЗЕМЕЛЬНЫХ УЧАСТКОВ

- СВЕДЕНИЯ О ЗЕМЕЛЬНЫХ УЧАСТКАХ, ЗАНЕСЕННЫХ В ГОСУДАРСТВЕННЫЙ КАДАСТР НЕДВИЖИМОСТИ

ГРАНИЦЫ ЗЕМЕЛЬНЫХ УЧАСТКОВ, УСТАНОВЛЕННЫЕ (УТОЧНЕННЫЕ) ПРОЕКТОМ

- ГРАНИЦЫ ФОРМИРУЕМЫХ ЗЕМЕЛЬНЫХ УЧАСТКОВ, ПРЕДНАЗНАЧЕННЫХ ДЛЯ РАЗМЕЩЕНИЯ ОБЪЕКТОВ КАПИТАЛЬНОГО СТРОИТЕЛЬСТВА РЕГИОНАЛЬНОГО ЗНАЧЕНИЯ
- ГРАНИЦЫ ВРЕМЕННЫХ ЗЕМЕЛЬНЫХ УЧАСТКОВ, ОБРАЗУЕМЫХ НА ПЕРИОД РЕКОНСТРУКЦИИ ОБЪЕКТОВ КАПИТАЛЬНОГО СТРОИТЕЛЬСТВА

ЛИНИИ РЕГУЛИРОВАНИЯ

- УСТАНОВЛЕННЫЕ КРАСНЫЕ ЛИНИИ
- ЛИНИИ ОТСТУПА ОТ КРАСНЫХ ЛИНИЙ

ИСПОЛЬЗОВАНИЕ ТЕРРИТОРИИ

ЖИЛЫЕ ТЕРРИТОРИИ

- ТЕРРИТОРИИ ЗАСТРОЙКИ ИНДИВИДУАЛЬНЫМИ ЖИЛЫМИ ДОМАМИ

ОБЩЕСТВЕННО-ДЕЛОВЫЕ ТЕРРИТОРИИ

- ТЕРРИТОРИИ ДЕЛОВОГО, ОБЩЕСТВЕННОГО И КОММЕРЧЕСКОГО НАЗНАЧЕНИЯ

ТЕРРИТОРИИ РЕКРЕАЦИОННОГО НАЗНАЧЕНИЯ

- ТЕРРИТОРИИ ЛЕСОВ
- ТЕРРИТОРИИ ПРИРОДНОГО ЛАНДШАФТА
- ТЕРРИТОРИИ ВОДНЫХ ОБЪЕКТОВ
- ЗАБОЛОЧЕННЫЕ ТЕРРИТОРИИ

ТЕРРИТОРИИ СЕЛЬСКОХОЗЯЙСТВЕННОГО ИСПОЛЬЗОВАНИЯ

- ТЕРРИТОРИИ СЕЛЬСКОХОЗЯЙСТВЕННЫХ УГОДИЙ
- ПРОЧИЕ ТЕРРИТОРИИ СЕЛЬСКОХОЗЯЙСТВЕННОГО ИСПОЛЬЗОВАНИЯ

ТЕРРИТОРИИ ИНЖЕНЕРНОЙ И ТРАНСПОРТНОЙ ИНФРАСТРУКТУРЫ

- ТЕРРИТОРИИ ОБЪЕКТОВ ТРАНСПОРТНОЙ ИНФРАСТРУКТУРЫ
- ТЕРРИТОРИИ ОБЪЕКТОВ ИНЖЕНЕРНОЙ ИНФРАСТРУКТУРЫ

ТЕРРИТОРИИ СПЕЦИАЛЬНОГО НАЗНАЧЕНИЯ

- ТЕРРИТОРИИ КЛАДБИЩ

ПРОИЗВОДСТВЕННЫЕ ТЕРРИТОРИИ

- ТЕРРИТОРИИ ПРОМЫШЛЕННЫХ ОБЪЕКТОВ IV,V КЛАССА ОПАСНОСТИ

ЛИНИИ, ОБОЗНАЧАЮЩИЕ ДОРОГИ, УЛИЦЫ, ПРОЕЗДЫ, ОБЪЕКТЫ ТРАНСПОРТНОЙ ИНФРАСТРУКТУРЫ

АВТОМОБИЛЬНЫЙ ТРАНСПОРТ

- АВТОМОБИЛЬНЫЕ ДОРОГИ РЕГИОНАЛЬНОГО ЗНАЧЕНИЯ
- АВТОМОБИЛЬНЫЕ ДОРОГИ ПРОЧИЕ
- УЛИЧНО-ДОРОЖНАЯ СЕТЬ

ПЛАНИРОВОЧНЫЕ ОГРАНИЧЕНИЯ

ГРАНИЦЫ ЗОН С ОСОБЫМИ УСЛОВИЯМИ ИСПОЛЬЗОВАНИЯ ТЕРРИТОРИИ

ОХРАННЫЕ ЗОНЫ ОБЪЕКТОВ ИНЖЕНЕРНОЙ И ТРАНСПОРТНОЙ ИНФРАСТРУКТУРЫ

- ПРИДОРОЖНЫЕ ПОЛОСЫ АВТОМОБИЛЬНЫХ ДОРОГ
- ОХРАННЫЕ ЗОНЫ ЛИНИЙ СВЯЗИ
- ОХРАННЫЕ ЗОНЫ ЛИНИЙ ЭЛЕКТРОПЕРЕДАЧИ

САНИТАРНО-ЗАЩИТНЫЕ ЗОНЫ И РАЗРЫВЫ

- САНИТАРНО-ЗАЩИТНЫЕ ЗОНЫ РЕКОМЕНДУЕМЫЕ СаН ПиН 2.2.1./2.1.1.1.1200-03 (изм)

ОХРАННЫЕ ЗОНЫ ВОДНЫХ ОБЪЕКТОВ

- ВОДООХРАННЫЕ ЗОНЫ
- ПРИБРЕЖНО-ЗАЩИТНЫЕ ПОЛОСЫ
- БЕРЕГОВЫЕ ПОЛОСЫ

Изм.	Кол.уч.	Лист	№ док.	Подпись	Дата
ГАП		Хотулева В.А.			12.15
Нормоконтр.		Петрова Е.В.			12.15

15-28-ПМ - карта 1

ПРОЕКТ ПЛАНИРОВКИ И ПРОЕКТ МЕЖЕВАНИЯ «РЕКОНСТРУКЦИЯ АВТОМОБИЛЬНОЙ ДОРОГИ ИРКУТСК-ОСА-УСТЬ-УДА НА УЧАСТКЕ КМ 160 – КМ 215 В ОСИНСКОМ РАЙОНЕ, УСТЬ-УДИНСКОМ РАЙОНЕ ИРКУТСКОЙ ОБЛАСТИ» («РЕКОНСТРУКЦИЯ АВТОМОБИЛЬНОЙ ДОРОГИ ИРКУТСК-ОСА-УСТЬ-УДА НА УЧАСТКЕ КМ 160 – КМ 215 В ОСИНСКОМ РАЙОНЕ ИРКУТСКОЙ ОБЛАСТИ»)

ОСНОВНАЯ ЧАСТЬ ПРОЕКТА, ПОДЛЕЖАЩАЯ УТВЕРЖДЕНИЮ

Стадия	Лист	Листов
	15	46

ЧЕРТЕЖ МЕЖЕВАНИЯ ТЕРРИТОРИИ М 1:2000
УЧАСТОК ПК 181 - ПК 193

ООО Градостроительная мастерская "Линия"

ПРОЕКТ ПЛАНИРОВКИ И ПРОЕКТ МЕЖЕВАНИЯ РЕКОНСТРУКЦИЯ АВТОМОБИЛЬНОЙ ДОРОГИ ИРКУТСК-ОСА-УСТЬ-УДА НА УЧАСТКЕ КМ 160 – КМ 215 В ОСИНСКОМ РАЙОНЕ, УСТЬ-УДИНСКОМ РАЙОНЕ ИРКУТСКОЙ ОБЛАСТИ» («РЕКОНСТРУКЦИЯ АВТОМОБИЛЬНОЙ ДОРОГИ ИРКУТСК-ОСА-УСТЬ-УДА НА УЧАСТКЕ КМ 160 – КМ 215 В ОСИНСКОМ РАЙОНЕ ИРКУТСКОЙ ОБЛАСТИ»)

ЧЕРТЕЖ МЕЖЕВАНИЯ ТЕРРИТОРИИ М 1:2 000

УЧАСТОК ПК 193 - ПК 206

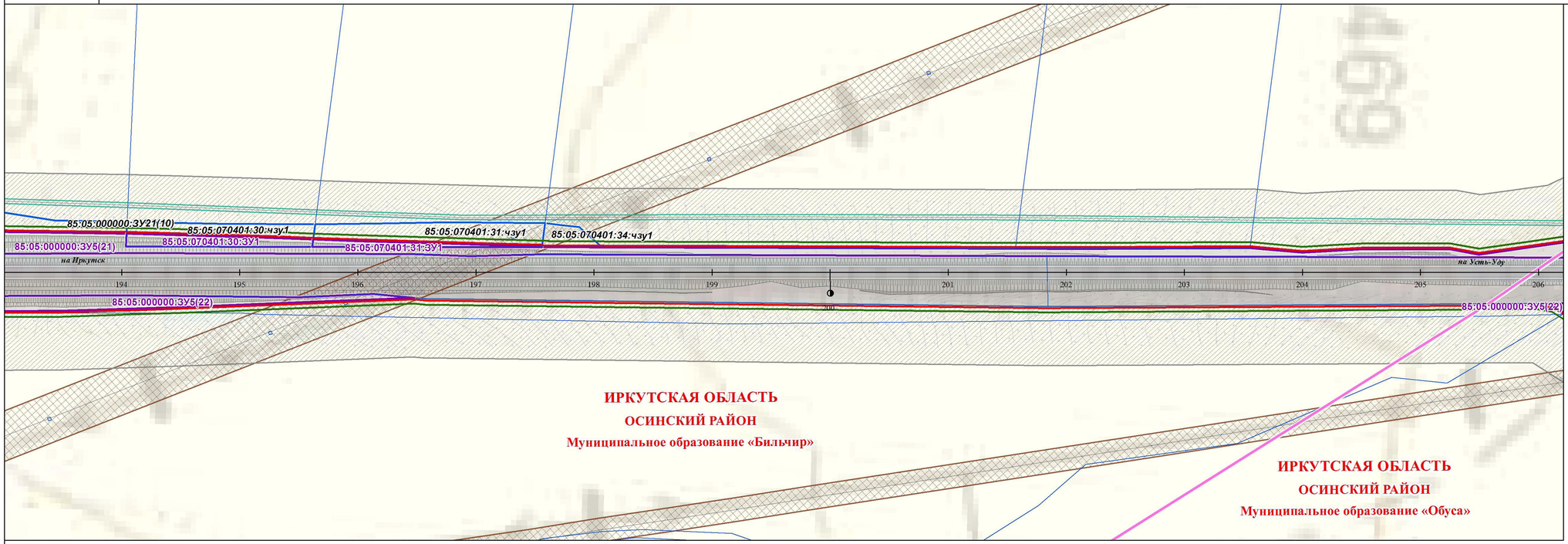

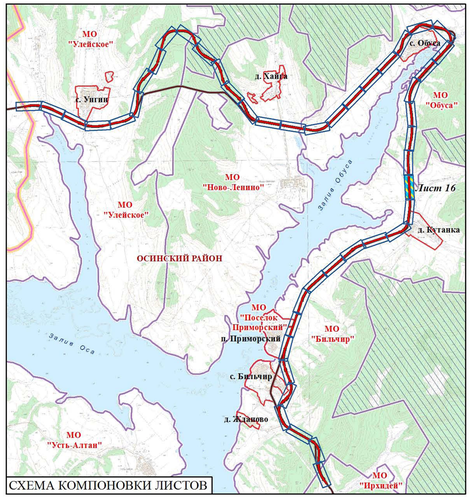

УСЛОВНЫЕ ОБОЗНАЧЕНИЯ

ТЕРРИТОРИАЛЬНОЕ УСТРОЙСТВО

- ГРАНИЦЫ МУНИЦИПАЛЬНЫХ РАЙОНОВ
- ГРАНИЦЫ МУНИЦИПАЛЬНЫХ ОБРАЗОВАНИЙ
- ГРАНИЦЫ НАСЕЛЕННЫХ ПУНКТОВ
- ГРАНИЦЫ МЕЖСЕЛЕННЫХ ТЕРРИТОРИЙ

ОБЪЕКТЫ НЕДВИЖИМОСТИ

ГРАНИЦЫ ЗЕМЕЛЬНЫХ УЧАСТКОВ

- СВЕДЕНИЯ О ЗЕМЕЛЬНЫХ УЧАСТКАХ, ЗАНЕСЕННЫХ В ГОСУДАРСТВЕННЫЙ КАДАСТР НЕДВИЖИМОСТИ

ГРАНИЦЫ ЗЕМЕЛЬНЫХ УЧАСТКОВ, УСТАНОВЛЕННЫЕ (УТОЧНЕННЫЕ) ПРОЕКТОМ

- ГРАНИЦЫ ФОРМИРУЕМЫХ ЗЕМЕЛЬНЫХ УЧАСТКОВ, ПРЕДНАЗНАЧЕННЫХ ДЛЯ РАЗМЕЩЕНИЯ ОБЪЕКТОВ КАПИТАЛЬНОГО СТРОИТЕЛЬСТВА РЕГИОНАЛЬНОГО ЗНАЧЕНИЯ
- ГРАНИЦЫ ВРЕМЕННЫХ ЗЕМЕЛЬНЫХ УЧАСТКОВ, ОБРАЗУЕМЫХ НА ПЕРИОД РЕКОНСТРУКЦИИ ОБЪЕКТОВ КАПИТАЛЬНОГО СТРОИТЕЛЬСТВА

ЛИНИИ РЕГУЛИРОВАНИЯ

- УСТАНОВЛЕННЫЕ КРАСНЫЕ ЛИНИИ
- ЛИНИИ ОТСТУПА ОТ КРАСНЫХ ЛИНИЙ

ИСПОЛЬЗОВАНИЕ ТЕРРИТОРИИ

ЖИЛЫЕ ТЕРРИТОРИИ

- ТЕРРИТОРИИ ЗАСТРОЙКИ ИНДИВИДУАЛЬНЫМИ ЖИЛЫМИ ДОМАМИ

ОБЩЕСТВЕННО-ДЕЛОВЫЕ ТЕРРИТОРИИ

- ТЕРРИТОРИИ ДЕЛОВОГО, ОБЩЕСТВЕННОГО И КОММЕРЧЕСКОГО НАЗНАЧЕНИЯ

ТЕРРИТОРИИ РЕКРЕАЦИОННОГО НАЗНАЧЕНИЯ

- ТЕРРИТОРИИ ЛЕСОВ
- ТЕРРИТОРИИ ПРИРОДНОГО ЛАНДШАФТА
- ТЕРРИТОРИИ ВОДНЫХ ОБЪЕКТОВ
- ЗАБОЛОЧЕННЫЕ ТЕРРИТОРИИ

ТЕРРИТОРИИ СЕЛЬСКОХОЗЯЙСТВЕННОГО ИСПОЛЬЗОВАНИЯ

- ТЕРРИТОРИИ СЕЛЬСКОХОЗЯЙСТВЕННЫХ УГОДИЙ
- ПРОЧИЕ ТЕРРИТОРИИ СЕЛЬСКОХОЗЯЙСТВЕННОГО ИСПОЛЬЗОВАНИЯ

ТЕРРИТОРИИ ИНЖЕНЕРНОЙ И ТРАНСПОРТНОЙ ИНФРАСТРУКТУРЫ

- ТЕРРИТОРИИ ОБЪЕКТОВ ТРАНСПОРТНОЙ ИНФРАСТРУКТУРЫ
- ТЕРРИТОРИИ ОБЪЕКТОВ ИНЖЕНЕРНОЙ ИНФРАСТРУКТУРЫ

ТЕРРИТОРИИ СПЕЦИАЛЬНОГО НАЗНАЧЕНИЯ

- ТЕРРИТОРИИ КЛАДБИЩ

ПРОИЗВОДСТВЕННЫЕ ТЕРРИТОРИИ

- ТЕРРИТОРИИ ПРОМЫШЛЕННЫХ ОБЪЕКТОВ IV,V КЛАССА ОПАСНОСТИ

ЛИНИИ, ОБОЗНАЧАЮЩИЕ ДОРОГИ, УЛИЦЫ, ПРОЕЗДЫ, ОБЪЕКТЫ ТРАНСПОРТНОЙ ИНФРАСТРУКТУРЫ

АВТОМОБИЛЬНЫЙ ТРАНСПОРТ

- АВТОМОБИЛЬНЫЕ ДОРОГИ РЕГИОНАЛЬНОГО ЗНАЧЕНИЯ
- АВТОМОБИЛЬНЫЕ ДОРОГИ ПРОЧИЕ
- УЛИЧНО-ДОРОЖНАЯ СЕТЬ

ПЛАНИРОВОЧНЫЕ ОГРАНИЧЕНИЯ

ГРАНИЦЫ ЗОН С ОСОБЫМИ УСЛОВИЯМИ ИСПОЛЬЗОВАНИЯ ТЕРРИТОРИИ

ОХРАННЫЕ ЗОНЫ ОБЪЕКТОВ ИНЖЕНЕРНОЙ И ТРАНСПОРТНОЙ ИНФРАСТРУКТУРЫ

- ПРИДОРОЖНЫЕ ПОЛОСЫ АВТОМОБИЛЬНЫХ ДОРОГ
- ОХРАННЫЕ ЗОНЫ ЛИНИЙ СВЯЗИ
- ОХРАННЫЕ ЗОНЫ ЛИНИЙ ЭЛЕКТРОПЕРЕДАЧИ

САНИТАРНО-ЗАЩИТНЫЕ ЗОНЫ И РАЗРЫВЫ

- САНИТАРНО-ЗАЩИТНЫЕ ЗОНЫ РЕКОМЕНДУЕМЫЕ СаН ПиН 2.2.1./2.1.1.1200-03 (изм)

ОХРАННЫЕ ЗОНЫ ВОДНЫХ ОБЪЕКТОВ

- ВОДООХРАННЫЕ ЗОНЫ
- ПРИБРЕЖНО-ЗАЩИТНЫЕ ПОЛОСЫ
- БЕРЕГОВЫЕ ПОЛОСЫ

Изм.	Кол.уч.	Лист	№ док.	Подпись	Дата
ГАП		Хотулева В.А.			12.15
Нормоконтр.		Петрова Е.В.			12.15

15-28-ПМ - карта 1

ПРОЕКТ ПЛАНИРОВКИ И ПРОЕКТ МЕЖЕВАНИЯ «РЕКОНСТРУКЦИЯ АВТОМОБИЛЬНОЙ ДОРОГИ ИРКУТСК-ОСА-УСТЬ-УДА НА УЧАСТКЕ КМ 160 – КМ 215 В ОСИНСКОМ РАЙОНЕ, УСТЬ-УДИНСКОМ РАЙОНЕ ИРКУТСКОЙ ОБЛАСТИ» («РЕКОНСТРУКЦИЯ АВТОМОБИЛЬНОЙ ДОРОГИ ИРКУТСК-ОСА-УСТЬ-УДА НА УЧАСТКЕ КМ 160 – КМ 215 В ОСИНСКОМ РАЙОНЕ ИРКУТСКОЙ ОБЛАСТИ»)

Стадия	Лист	Листов
	16	46

ОСНОВНАЯ ЧАСТЬ ПРОЕКТА, ПОДЛЕЖАЩАЯ УТВЕРЖДЕНИЮ

ЧЕРТЕЖ МЕЖЕВАНИЯ ТЕРРИТОРИИ М 1:2000
УЧАСТОК ПК 193 - ПК 206

ООО Градостроительная мастерская "Линия"

ПРОЕКТ ПЛАНИРОВКИ И ПРОЕКТ МЕЖЕВАНИЯ РЕКОНСТРУКЦИЯ АВТОМОБИЛЬНОЙ ДОРОГИ ИРКУТСК-ОСА-УСТЬ-УДА НА УЧАСТКЕ КМ 160 – КМ 215 В ОСИНСКОМ РАЙОНЕ, УСТЬ-УДИНСКОМ РАЙОНЕ ИРКУТСКОЙ ОБЛАСТИ» («РЕКОНСТРУКЦИЯ АВТОМОБИЛЬНОЙ ДОРОГИ ИРКУТСК-ОСА-УСТЬ-УДА НА УЧАСТКЕ КМ 160 – КМ 215 В ОСИНСКОМ РАЙОНЕ ИРКУТСКОЙ ОБЛАСТИ»)

ЧЕРТЕЖ МЕЖЕВАНИЯ ТЕРРИТОРИИ М 1:2 000

УЧАСТОК ПК 206 - ПК 219

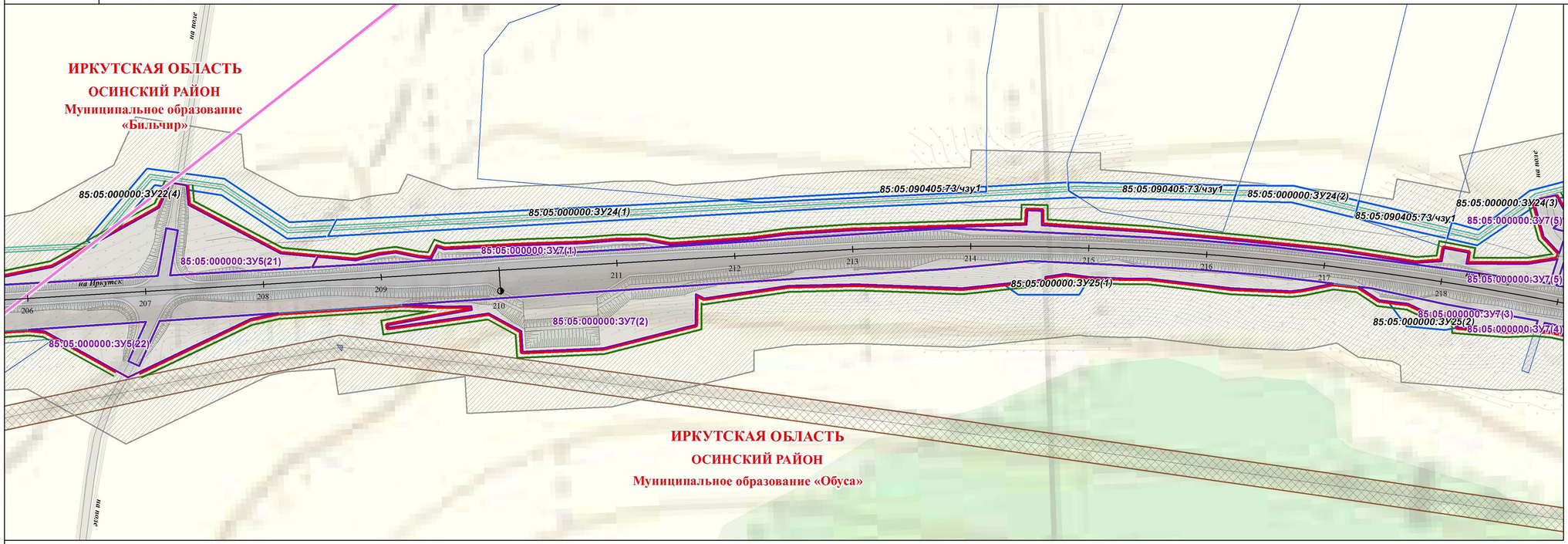

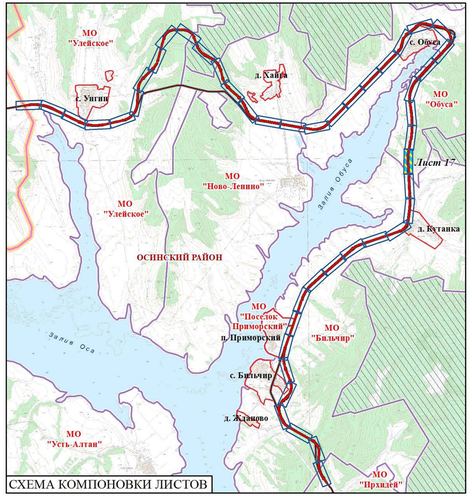

УСЛОВНЫЕ ОБОЗНАЧЕНИЯ

ТЕРРИТОРИАЛЬНОЕ УСТРОЙСТВО

- ГРАНИЦЫ МУНИЦИПАЛЬНЫХ РАЙОНОВ
- ГРАНИЦЫ МУНИЦИПАЛЬНЫХ ОБРАЗОВАНИЙ
- ГРАНИЦЫ НАСЕЛЕННЫХ ПУНКТОВ
- ГРАНИЦЫ МЕЖСЕЛЕННЫХ ТЕРРИТОРИЙ

ОБЪЕКТЫ НЕДВИЖИМОСТИ

ГРАНИЦЫ ЗЕМЕЛЬНЫХ УЧАСТКОВ

- СВЕДЕНИЯ О ЗЕМЕЛЬНЫХ УЧАСТКАХ, ЗАНЕСЕННЫХ В ГОСУДАРСТВЕННЫЙ КАДАСТР НЕДВИЖИМОСТИ

ГРАНИЦЫ ЗЕМЕЛЬНЫХ УЧАСТКОВ, УСТАНОВЛЕННЫЕ (УТОЧНЕННЫЕ) ПРОЕКТОМ

- ГРАНИЦЫ ФОРМИРУЕМЫХ ЗЕМЕЛЬНЫХ УЧАСТКОВ, ПРЕДНАЗНАЧЕННЫХ ДЛЯ РАЗМЕЩЕНИЯ ОБЪЕКТОВ КАПИТАЛЬНОГО СТРОИТЕЛЬСТВА РЕГИОНАЛЬНОГО ЗНАЧЕНИЯ
- ГРАНИЦЫ ВРЕМЕННЫХ ЗЕМЕЛЬНЫХ УЧАСТКОВ, ОБРАЗУЕМЫХ НА ПЕРИОД РЕКОНСТРУКЦИИ ОБЪЕКТОВ КАПИТАЛЬНОГО СТРОИТЕЛЬСТВА

ЛИНИИ РЕГУЛИРОВАНИЯ

- УСТАНОВЛЕННЫЕ КРАСНЫЕ ЛИНИИ
- ЛИНИИ ОТСТУПА ОТ КРАСНЫХ ЛИНИЙ

ИСПОЛЬЗОВАНИЕ ТЕРРИТОРИИ

ЖИЛЫЕ ТЕРРИТОРИИ

- ТЕРРИТОРИИ ЗАСТРОЙКИ ИНДИВИДУАЛЬНЫМИ ЖИЛЫМИ ДОМАМИ

ОБЩЕСТВЕННО-ДЕЛОВЫЕ ТЕРРИТОРИИ

- ТЕРРИТОРИИ ДЕЛОВОГО, ОБЩЕСТВЕННОГО И КОММЕРЧЕСКОГО НАЗНАЧЕНИЯ

ТЕРРИТОРИИ РЕКРЕАЦИОННОГО НАЗНАЧЕНИЯ

- ТЕРРИТОРИИ ЛЕСОВ
- ТЕРРИТОРИИ ПРИРОДНОГО ЛАНДШАФТА
- ТЕРРИТОРИИ ВОДНЫХ ОБЪЕКТОВ
- ЗАБОЛОЧЕННЫЕ ТЕРРИТОРИИ

ТЕРРИТОРИИ СЕЛЬСКОХОЗЯЙСТВЕННОГО ИСПОЛЬЗОВАНИЯ

- ТЕРРИТОРИИ СЕЛЬСКОХОЗЯЙСТВЕННЫХ УГОДИЙ
- ПРОЧИЕ ТЕРРИТОРИИ СЕЛЬСКОХОЗЯЙСТВЕННОГО ИСПОЛЬЗОВАНИЯ

ТЕРРИТОРИИ ИНЖЕНЕРНОЙ И ТРАНСПОРТНОЙ ИНФРАСТРУКТУРЫ

- ТЕРРИТОРИИ ОБЪЕКТОВ ТРАНСПОРТНОЙ ИНФРАСТРУКТУРЫ
- ТЕРРИТОРИИ ОБЪЕКТОВ ИНЖЕНЕРНОЙ ИНФРАСТРУКТУРЫ

ТЕРРИТОРИИ СПЕЦИАЛЬНОГО НАЗНАЧЕНИЯ

- ТЕРРИТОРИИ КЛАДБИЩ

ПРОИЗВОДСТВЕННЫЕ ТЕРРИТОРИИ

- ТЕРРИТОРИИ ПРОМЫШЛЕННЫХ ОБЪЕКТОВ IV,V КЛАССА ОПАСНОСТИ

ЛИНИИ, ОБОЗНАЧАЮЩИЕ ДОРОГИ, УЛИЦЫ, ПРОЕЗДЫ, ОБЪЕКТЫ ТРАНСПОРТНОЙ ИНФРАСТРУКТУРЫ

АВТОМОБИЛЬНЫЙ ТРАНСПОРТ

- АВТОМОБИЛЬНЫЕ ДОРОГИ РЕГИОНАЛЬНОГО ЗНАЧЕНИЯ
- АВТОМОБИЛЬНЫЕ ДОРОГИ ПРОЧИЕ
- УЛИЧНО-ДОРОЖНАЯ СЕТЬ

ПЛАНИРОВОЧНЫЕ ОГРАНИЧЕНИЯ

ГРАНИЦЫ ЗОН С ОСОБЫМИ УСЛОВИЯМИ ИСПОЛЬЗОВАНИЯ ТЕРРИТОРИИ

ОХРАННЫЕ ЗОНЫ ОБЪЕКТОВ ИНЖЕНЕРНОЙ И ТРАНСПОРТНОЙ ИНФРАСТРУКТУРЫ

- ПРИДОРОЖНЫЕ ПОЛОСЫ АВТОМОБИЛЬНЫХ ДОРОГ
- ОХРАННЫЕ ЗОНЫ ЛИНИЙ СВЯЗИ
- ОХРАННЫЕ ЗОНЫ ЛИНИЙ ЭЛЕКТРОПЕРЕДАЧИ

САНИТАРНО-ЗАЩИТНЫЕ ЗОНЫ И РАЗРЫВЫ

- САНИТАРНО-ЗАЩИТНЫЕ ЗОНЫ РЕКОМЕНДУЕМЫЕ СаН ПиН 2.2.1./2.1.1.1.1200-03 (изм)

ОХРАННЫЕ ЗОНЫ ВОДНЫХ ОБЪЕКТОВ

- ВОДООХРАННЫЕ ЗОНЫ
- ПРИБРЕЖНО-ЗАЩИТНЫЕ ПОЛОСЫ
- БЕРЕГОВЫЕ ПОЛОСЫ

Изм.	Кол.уч.	Лист	№ док.	Подпись	Дата
ГАП		Хотулева В.А.			12.15
Нормоконтр.		Петрова Е.В.			12.15

15-28-ПМ - карта 1

ПРОЕКТ ПЛАНИРОВКИ И ПРОЕКТ МЕЖЕВАНИЯ «РЕКОНСТРУКЦИЯ АВТОМОБИЛЬНОЙ ДОРОГИ ИРКУТСК-ОСА-УСТЬ-УДА НА УЧАСТКЕ КМ 160 – КМ 215 В ОСИНСКОМ РАЙОНЕ, УСТЬ-УДИНСКОМ РАЙОНЕ ИРКУТСКОЙ ОБЛАСТИ» («РЕКОНСТРУКЦИЯ АВТОМОБИЛЬНОЙ ДОРОГИ ИРКУТСК-ОСА-УСТЬ-УДА НА УЧАСТКЕ КМ 160 – КМ 215 В ОСИНСКОМ РАЙОНЕ ИРКУТСКОЙ ОБЛАСТИ»)

ОСНОВНАЯ ЧАСТЬ ПРОЕКТА, ПОДЛЕЖАЩАЯ УТВЕРЖДЕНИЮ

Стадия	Лист	Листов
	17	46

ЧЕРТЕЖ МЕЖЕВАНИЯ ТЕРРИТОРИИ М 1:2000
УЧАСТОК ПК 206 - ПК 219

ООО Градостроительная мастерская "Линия"

ПРОЕКТ ПЛАНИРОВКИ И ПРОЕКТ МЕЖЕВАНИЯ РЕКОНСТРУКЦИЯ АВТОМОБИЛЬНОЙ ДОРОГИ ИРКУТСК-ОСА-УСТЬ-УДА НА УЧАСТКЕ КМ 160 – КМ 215 В ОСИНСКОМ РАЙОНЕ, УСТЬ-УДИНСКОМ РАЙОНЕ ИРКУТСКОЙ ОБЛАСТИ» («РЕКОНСТРУКЦИЯ АВТОМОБИЛЬНОЙ ДОРОГИ ИРКУТСК-ОСА-УСТЬ-УДА НА УЧАСТКЕ КМ 160 – КМ 215 В ОСИНСКОМ РАЙОНЕ ИРКУТСКОЙ ОБЛАСТИ»)

ЧЕРТЕЖ МЕЖЕВАНИЯ ТЕРРИТОРИИ М 1:2 000

УЧАСТОК ПК 219 - ПК 231

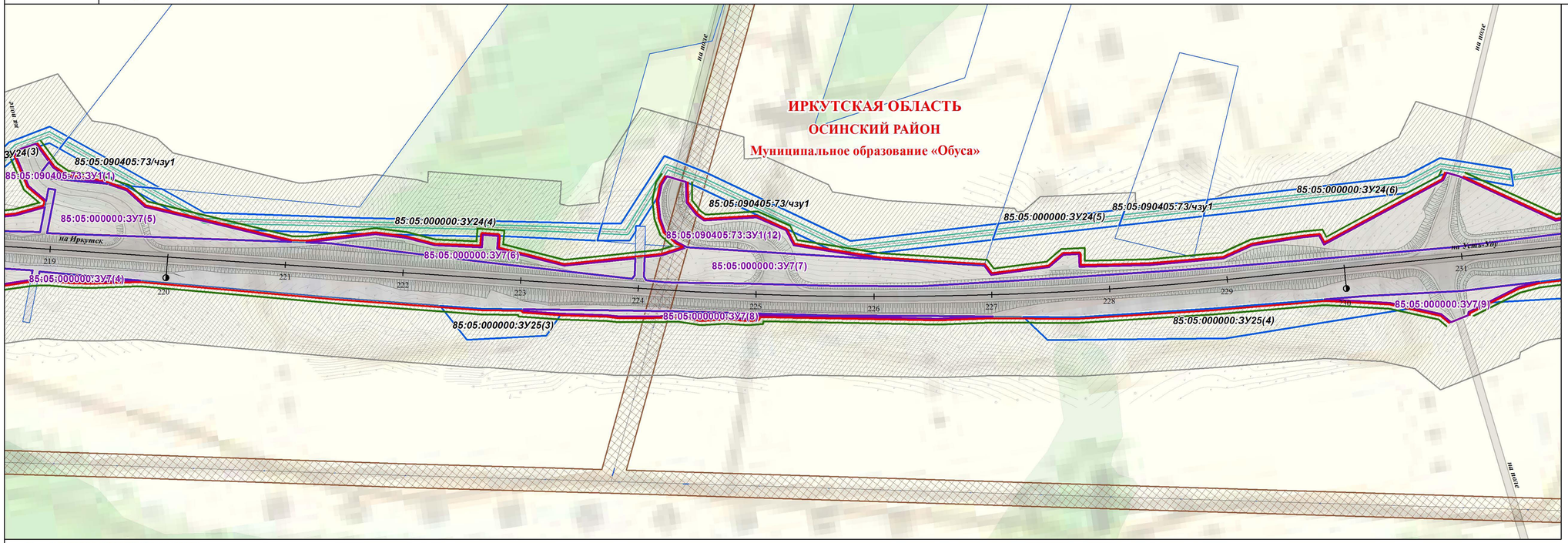

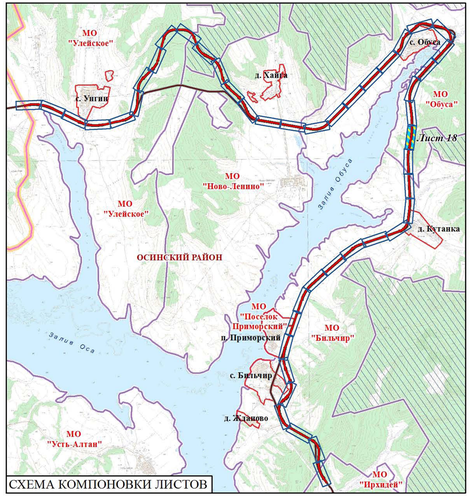

СХЕМА КОМПОНОВКИ ЛИСТОВ

УСЛОВНЫЕ ОБОЗНАЧЕНИЯ

ТЕРРИТОРИАЛЬНОЕ УСТРОЙСТВО

- ГРАНИЦЫ МУНИЦИПАЛЬНЫХ РАЙОНОВ
- ГРАНИЦЫ МУНИЦИПАЛЬНЫХ ОБРАЗОВАНИЙ
- ГРАНИЦЫ НАСЕЛЕННЫХ ПУНКТОВ
- ГРАНИЦЫ МЕЖСЕЛЕННЫХ ТЕРРИТОРИЙ

ОБЪЕКТЫ НЕДВИЖИМОСТИ

ГРАНИЦЫ ЗЕМЕЛЬНЫХ УЧАСТКОВ

- СВЕДЕНИЯ О ЗЕМЕЛЬНЫХ УЧАСТКАХ, ЗАНЕСЕННЫХ В ГОСУДАРСТВЕННЫЙ КАДАСТР НЕДВИЖИМОСТИ

ГРАНИЦЫ ЗЕМЕЛЬНЫХ УЧАСТКОВ, УСТАНОВЛЕННЫЕ (УТОЧНЕННЫЕ) ПРОЕКТОМ

- ГРАНИЦЫ ФОРМИРУЕМЫХ ЗЕМЕЛЬНЫХ УЧАСТКОВ, ПРЕДНАЗНАЧЕННЫХ ДЛЯ РАЗМЕЩЕНИЯ ОБЪЕКТОВ КАПИТАЛЬНОГО СТРОИТЕЛЬСТВА РЕГИОНАЛЬНОГО ЗНАЧЕНИЯ
- ГРАНИЦЫ ВРЕМЕННЫХ ЗЕМЕЛЬНЫХ УЧАСТКОВ, ОБРАЗУЕМЫХ НА ПЕРИОД РЕКОНСТРУКЦИИ ОБЪЕКТОВ КАПИТАЛЬНОГО СТРОИТЕЛЬСТВА

ЛИНИИ РЕГУЛИРОВАНИЯ

- УСТАНОВЛЕННЫЕ КРАСНЫЕ ЛИНИИ
- ЛИНИИ ОТСТУПА ОТ КРАСНЫХ ЛИНИЙ

ИСПОЛЬЗОВАНИЕ ТЕРРИТОРИИ

ЖИЛЫЕ ТЕРРИТОРИИ

- ТЕРРИТОРИИ ЗАСТРОЙКИ ИНДИВИДУАЛЬНЫМИ ЖИЛЫМИ ДОМАМИ

ОБЩЕСТВЕННО-ДЕЛОВЫЕ ТЕРРИТОРИИ

- ТЕРРИТОРИИ ДЕЛОВОГО, ОБЩЕСТВЕННОГО И КОММЕРЧЕСКОГО НАЗНАЧЕНИЯ

ТЕРРИТОРИИ РЕКРЕАЦИОННОГО НАЗНАЧЕНИЯ

- ТЕРРИТОРИИ ЛЕСОВ
- ТЕРРИТОРИИ ПРИРОДНОГО ЛАНДШАФТА
- ТЕРРИТОРИИ ВОДНЫХ ОБЪЕКТОВ
- ЗАБОЛОЧЕННЫЕ ТЕРРИТОРИИ

ТЕРРИТОРИИ СЕЛЬСКОХОЗЯЙСТВЕННОГО ИСПОЛЬЗОВАНИЯ

- ТЕРРИТОРИИ СЕЛЬСКОХОЗЯЙСТВЕННЫХ УГОДИЙ
- ПРОЧИЕ ТЕРРИТОРИИ СЕЛЬСКОХОЗЯЙСТВЕННОГО ИСПОЛЬЗОВАНИЯ

ТЕРРИТОРИИ ИНЖЕНЕРНОЙ И ТРАНСПОРТНОЙ ИНФРАСТРУКТУРЫ

- ТЕРРИТОРИИ ОБЪЕКТОВ ТРАНСПОРТНОЙ ИНФРАСТРУКТУРЫ
- ТЕРРИТОРИИ ОБЪЕКТОВ ИНЖЕНЕРНОЙ ИНФРАСТРУКТУРЫ

ТЕРРИТОРИИ СПЕЦИАЛЬНОГО НАЗНАЧЕНИЯ

- ТЕРРИТОРИИ КЛАДБИЩ

ПРОИЗВОДСТВЕННЫЕ ТЕРРИТОРИИ

- ТЕРРИТОРИИ ПРОМЫШЛЕННЫХ ОБЪЕКТОВ IV,V КЛАССА ОПАСНОСТИ

ЛИНИИ, ОБОЗНАЧАЮЩИЕ ДОРОГИ, УЛИЦЫ, ПРОЕЗДЫ, ОБЪЕКТЫ ТРАНСПОРТНОЙ ИНФРАСТРУКТУРЫ

АВТОМОБИЛЬНЫЙ ТРАНСПОРТ

- АВТОМОБИЛЬНЫЕ ДОРОГИ РЕГИОНАЛЬНОГО ЗНАЧЕНИЯ
- АВТОМОБИЛЬНЫЕ ДОРОГИ ПРОЧИЕ
- УЛИЧНО-ДОРОЖНАЯ СЕТЬ

ПЛАНИРОВОЧНЫЕ ОГРАНИЧЕНИЯ

ГРАНИЦЫ ЗОН С ОСОБЫМИ УСЛОВИЯМИ ИСПОЛЬЗОВАНИЯ ТЕРРИТОРИИ

ОХРАННЫЕ ЗОНЫ ОБЪЕКТОВ ИНЖЕНЕРНОЙ И ТРАНСПОРТНОЙ ИНФРАСТРУКТУРЫ

- ПРИДОРОЖНЫЕ ПОЛОСЫ АВТОМОБИЛЬНЫХ ДОРОГ
- ОХРАННЫЕ ЗОНЫ ЛИНИЙ СВЯЗИ
- ОХРАННЫЕ ЗОНЫ ЛИНИЙ ЭЛЕКТРОПЕРЕДАЧИ

САНИТАРНО-ЗАЩИТНЫЕ ЗОНЫ И РАЗРЫВЫ

- САНИТАРНО-ЗАЩИТНЫЕ ЗОНЫ РЕКОМЕНДУЕМЫЕ СаН ПиН 2.2.1./2.1.1.1.1200-03 (изм)

ОХРАННЫЕ ЗОНЫ ВОДНЫХ ОБЪЕКТОВ

- ВОДООХРАННЫЕ ЗОНЫ
- ПРИБРЕЖНО-ЗАЩИТНЫЕ ПОЛОСЫ
- БЕРЕГОВЫЕ ПОЛОСЫ

Изм.	Кол.уч.	Лист	№ док.	Подпись	Дата
ГАП		Хотулева В.А.			12.15
Нормоконтр.		Петрова Е.В.			12.15

15-28-ПМ - карта 1

ПРОЕКТ ПЛАНИРОВКИ И ПРОЕКТ МЕЖЕВАНИЯ «РЕКОНСТРУКЦИЯ АВТОМОБИЛЬНОЙ ДОРОГИ ИРКУТСК-ОСА-УСТЬ-УДА НА УЧАСТКЕ КМ 160 – КМ 215 В ОСИНСКОМ РАЙОНЕ, УСТЬ-УДИНСКОМ РАЙОНЕ ИРКУТСКОЙ ОБЛАСТИ» («РЕКОНСТРУКЦИЯ АВТОМОБИЛЬНОЙ ДОРОГИ ИРКУТСК-ОСА-УСТЬ-УДА НА УЧАСТКЕ КМ 160 – КМ 215 В ОСИНСКОМ РАЙОНЕ ИРКУТСКОЙ ОБЛАСТИ»)

Стадия	Лист	Листов
	18	46

ОСНОВНАЯ ЧАСТЬ ПРОЕКТА, ПОДЛЕЖАЩАЯ УТВЕРЖДЕНИЮ

ЧЕРТЕЖ МЕЖЕВАНИЯ ТЕРРИТОРИИ М 1:2000
УЧАСТОК ПК 219 - ПК 231

ООО Градостроительная мастерская "Линия"

ПРОЕКТ ПЛАНИРОВКИ И ПРОЕКТ МЕЖЕВАНИЯ РЕКОНСТРУКЦИЯ АВТОМОБИЛЬНОЙ ДОРОГИ ИРКУТСК-ОСА-УСТЬ-УДА НА УЧАСТКЕ КМ 160 – КМ 215 В ОСИНСКОМ РАЙОНЕ, УСТЬ-УДИНСКОМ РАЙОНЕ ИРКУТСКОЙ ОБЛАСТИ» («РЕКОНСТРУКЦИЯ АВТОМОБИЛЬНОЙ ДОРОГИ ИРКУТСК-ОСА-УСТЬ-УДА НА УЧАСТКЕ КМ 160 – КМ 215 В ОСИНСКОМ РАЙОНЕ ИРКУТСКОЙ ОБЛАСТИ»)

ЧЕРТЕЖ МЕЖЕВАНИЯ ТЕРРИТОРИИ М 1:2 000

УЧАСТОК ПК 232 - ПК 244

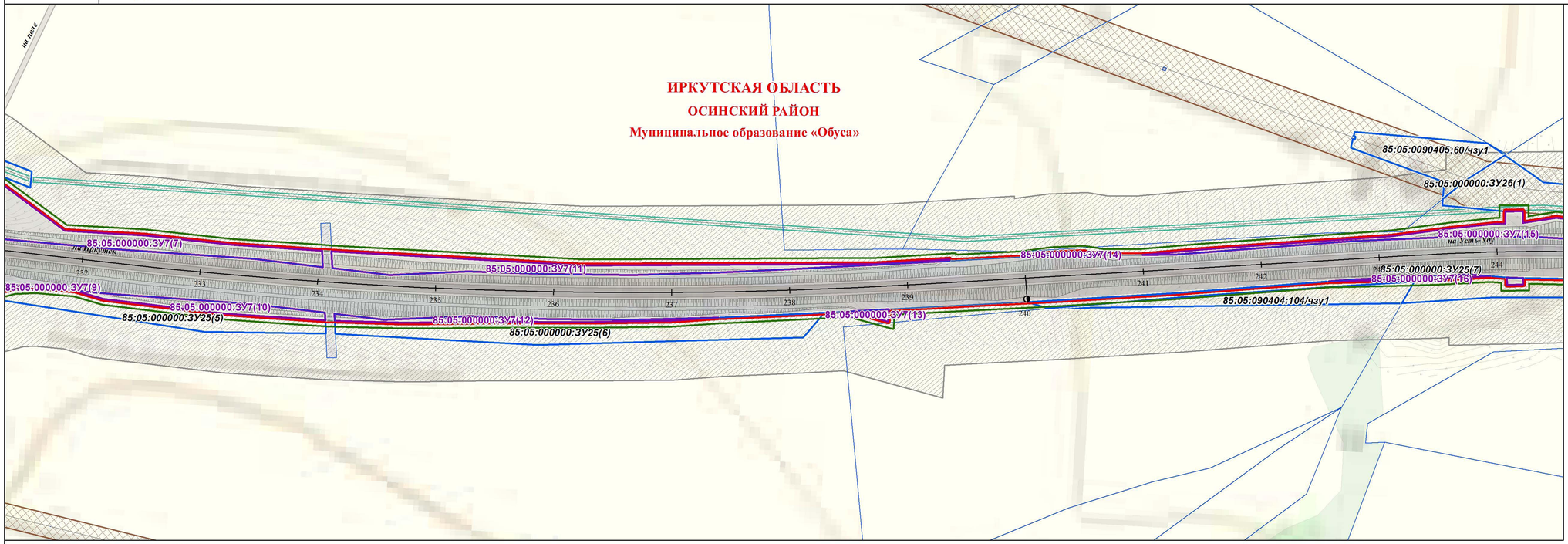

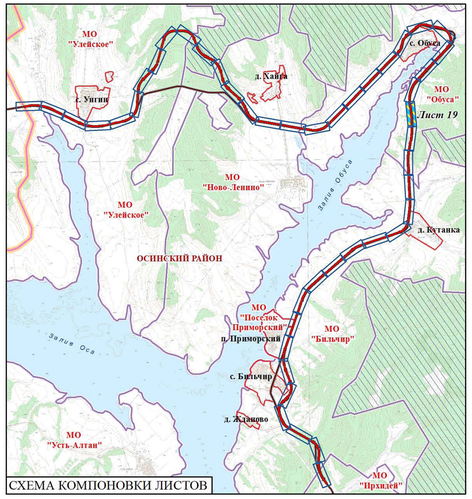

СХЕМА КОМПОНОВКИ ЛИСТОВ

УСЛОВНЫЕ ОБОЗНАЧЕНИЯ

ТЕРРИТОРИАЛЬНОЕ УСТРОЙСТВО

- ГРАНИЦЫ МУНИЦИПАЛЬНЫХ РАЙОНОВ
- ГРАНИЦЫ МУНИЦИПАЛЬНЫХ ОБРАЗОВАНИЙ
- ГРАНИЦЫ НАСЕЛЕННЫХ ПУНКТОВ
- ГРАНИЦЫ МЕЖСЕЛЕННЫХ ТЕРРИТОРИЙ

ОБЪЕКТЫ НЕДВИЖИМОСТИ

ГРАНИЦЫ ЗЕМЕЛЬНЫХ УЧАСТКОВ

- СВЕДЕНИЯ О ЗЕМЕЛЬНЫХ УЧАСТКАХ, ЗАНЕСЕННЫХ В ГОСУДАРСТВЕННЫЙ КАДАСТР НЕДВИЖИМОСТИ

ГРАНИЦЫ ЗЕМЕЛЬНЫХ УЧАСТКОВ, УСТАНОВЛЕННЫЕ (УТОЧНЕННЫЕ) ПРОЕКТОМ

- ГРАНИЦЫ ФОРМИРУЕМЫХ ЗЕМЕЛЬНЫХ УЧАСТКОВ, ПРЕДНАЗНАЧЕННЫХ ДЛЯ РАЗМЕЩЕНИЯ ОБЪЕКТОВ КАПИТАЛЬНОГО СТРОИТЕЛЬСТВА РЕГИОНАЛЬНОГО ЗНАЧЕНИЯ
- ГРАНИЦЫ ВРЕМЕННЫХ ЗЕМЕЛЬНЫХ УЧАСТКОВ, ОБРАЗУЕМЫХ НА ПЕРИОД РЕКОНСТРУКЦИИ ОБЪЕКТОВ КАПИТАЛЬНОГО СТРОИТЕЛЬСТВА

ЛИНИИ РЕГУЛИРОВАНИЯ

- УСТАНОВЛЕННЫЕ КРАСНЫЕ ЛИНИИ
- ЛИНИИ ОТСТУПА ОТ КРАСНЫХ ЛИНИЙ

ИСПОЛЬЗОВАНИЕ ТЕРРИТОРИИ

ЖИЛЫЕ ТЕРРИТОРИИ

- ТЕРРИТОРИИ ЗАСТРОЙКИ ИНДИВИДУАЛЬНЫМИ ЖИЛЫМИ ДОМАМИ

ОБЩЕСТВЕННО-ДЕЛОВЫЕ ТЕРРИТОРИИ

- ТЕРРИТОРИИ ДЕЛОВОГО, ОБЩЕСТВЕННОГО И КОММЕРЧЕСКОГО НАЗНАЧЕНИЯ

ТЕРРИТОРИИ РЕКРЕАЦИОННОГО НАЗНАЧЕНИЯ

- ТЕРРИТОРИИ ЛЕСОВ
- ТЕРРИТОРИИ ПРИРОДНОГО ЛАНДШАФТА
- ТЕРРИТОРИИ ВОДНЫХ ОБЪЕКТОВ
- ЗАБОЛОЧЕННЫЕ ТЕРРИТОРИИ

ТЕРРИТОРИИ СЕЛЬСКОХОЗЯЙСТВЕННОГО ИСПОЛЬЗОВАНИЯ

- ТЕРРИТОРИИ СЕЛЬСКОХОЗЯЙСТВЕННЫХ УГОДИЙ
- ПРОЧИЕ ТЕРРИТОРИИ СЕЛЬСКОХОЗЯЙСТВЕННОГО ИСПОЛЬЗОВАНИЯ

ТЕРРИТОРИИ ИНЖЕНЕРНОЙ И ТРАНСПОРТНОЙ ИНФРАСТРУКТУРЫ

- ТЕРРИТОРИИ ОБЪЕКТОВ ТРАНСПОРТНОЙ ИНФРАСТРУКТУРЫ
- ТЕРРИТОРИИ ОБЪЕКТОВ ИНЖЕНЕРНОЙ ИНФРАСТРУКТУРЫ

ТЕРРИТОРИИ СПЕЦИАЛЬНОГО НАЗНАЧЕНИЯ

- ТЕРРИТОРИИ КЛАДБИЩ

ПРОИЗВОДСТВЕННЫЕ ТЕРРИТОРИИ

- ТЕРРИТОРИИ ПРОМЫШЛЕННЫХ ОБЪЕКТОВ IV,V КЛАССА ОПАСНОСТИ

ЛИНИИ, ОБОЗНАЧАЮЩИЕ ДОРОГИ, УЛИЦЫ, ПРОЕЗДЫ, ОБЪЕКТЫ ТРАНСПОРТНОЙ ИНФРАСТРУКТУРЫ

АВТОМОБИЛЬНЫЙ ТРАНСПОРТ

- АВТОМОБИЛЬНЫЕ ДОРОГИ РЕГИОНАЛЬНОГО ЗНАЧЕНИЯ
- АВТОМОБИЛЬНЫЕ ДОРОГИ ПРОЧИЕ
- УЛИЧНО-ДОРОЖНАЯ СЕТЬ

ПЛАНИРОВОЧНЫЕ ОГРАНИЧЕНИЯ

ГРАНИЦЫ ЗОН С ОСОБЫМИ УСЛОВИЯМИ ИСПОЛЬЗОВАНИЯ ТЕРРИТОРИИ

ОХРАННЫЕ ЗОНЫ ОБЪЕКТОВ ИНЖЕНЕРНОЙ И ТРАНСПОРТНОЙ ИНФРАСТРУКТУРЫ

- ПРИДОРОЖНЫЕ ПОЛОСЫ АВТОМОБИЛЬНЫХ ДОРОГ
- ОХРАННЫЕ ЗОНЫ ЛИНИЙ СВЯЗИ
- ОХРАННЫЕ ЗОНЫ ЛИНИЙ ЭЛЕКТРОПЕРЕДАЧИ

САНИТАРНО-ЗАЩИТНЫЕ ЗОНЫ И РАЗРЫВЫ

- САНИТАРНО-ЗАЩИТНЫЕ ЗОНЫ РЕКОМЕНДУЕМЫЕ СаН ПиН 2.2.1./2.1.1.1.1200-03 (изм)

ОХРАННЫЕ ЗОНЫ ВОДНЫХ ОБЪЕКТОВ

- ВОДООХРАННЫЕ ЗОНЫ
- ПРИБРЕЖНО-ЗАЩИТНЫЕ ПОЛОСЫ
- БЕРЕГОВЫЕ ПОЛОСЫ

Изм.	Кол.уч.	Лист	№ док.	Подпись	Дата
ГАП		Хотулева В.А.			12.15
Нормоконтр.		Петрова Е.В.			12.15

15-28-ПМ - карта 1

ПРОЕКТ ПЛАНИРОВКИ И ПРОЕКТ МЕЖЕВАНИЯ «РЕКОНСТРУКЦИЯ АВТОМОБИЛЬНОЙ ДОРОГИ ИРКУТСК-ОСА-УСТЬ-УДА НА УЧАСТКЕ КМ 160 – КМ 215 В ОСИНСКОМ РАЙОНЕ, УСТЬ-УДИНСКОМ РАЙОНЕ ИРКУТСКОЙ ОБЛАСТИ» («РЕКОНСТРУКЦИЯ АВТОМОБИЛЬНОЙ ДОРОГИ ИРКУТСК-ОСА-УСТЬ-УДА НА УЧАСТКЕ КМ 160 – КМ 215 В ОСИНСКОМ РАЙОНЕ ИРКУТСКОЙ ОБЛАСТИ»)

Стадия	Лист	Листов
	19	46

ОСНОВНАЯ ЧАСТЬ ПРОЕКТА, ПОДЛЕЖАЩАЯ УТВЕРЖДЕНИЮ

ЧЕРТЕЖ МЕЖЕВАНИЯ ТЕРРИТОРИИ М 1:2000
УЧАСТОК ПК 232 - ПК 244

ООО Градостроительная мастерская "Линия"

ПРОЕКТ ПЛАНИРОВКИ И ПРОЕКТ МЕЖЕВАНИЯ РЕКОНСТРУКЦИЯ АВТОМОБИЛЬНОЙ ДОРОГИ ИРКУТСК-ОСА-УСТЬ-УДА НА УЧАСТКЕ КМ 160 – КМ 215 В ОСИНСКОМ РАЙОНЕ, УСТЬ-УДИНСКОМ РАЙОНЕ ИРКУТСКОЙ ОБЛАСТИ» («РЕКОНСТРУКЦИЯ АВТОМОБИЛЬНОЙ ДОРОГИ ИРКУТСК-ОСА-УСТЬ-УДА НА УЧАСТКЕ КМ 160 – КМ 215 В ОСИНСКОМ РАЙОНЕ ИРКУТСКОЙ ОБЛАСТИ»)

ЧЕРТЕЖ МЕЖЕВАНИЯ ТЕРРИТОРИИ М 1:2 000

УЧАСТОК ПК 244 - ПК 257

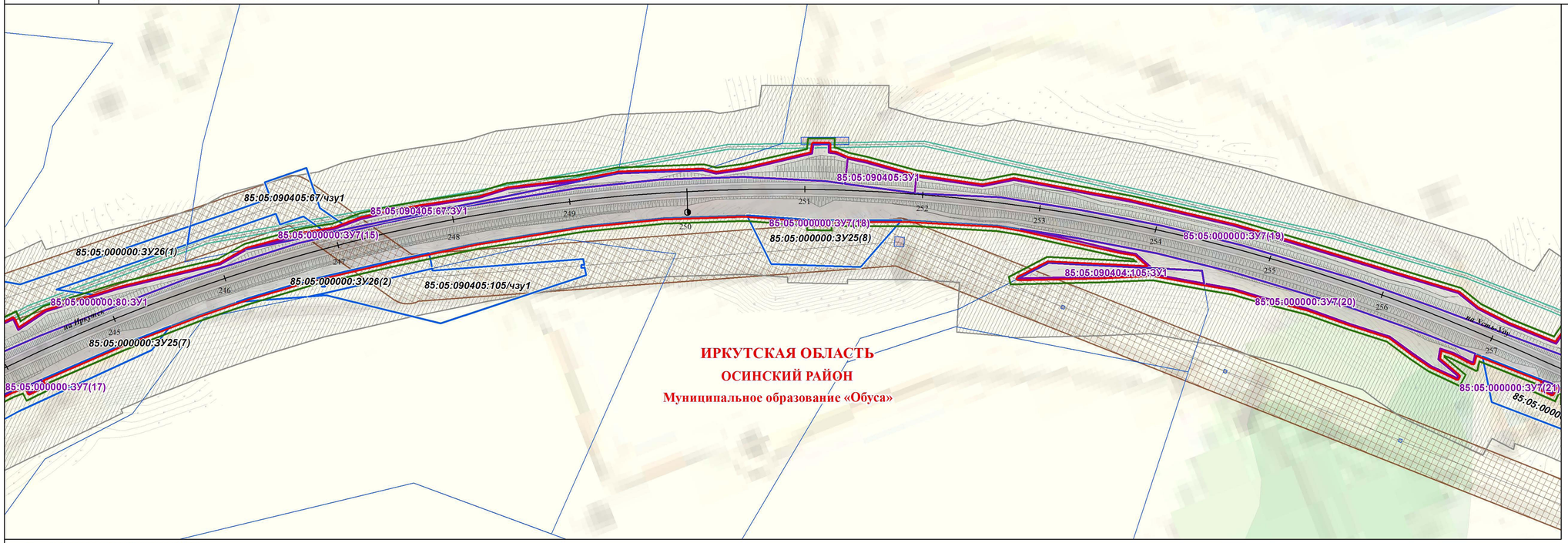

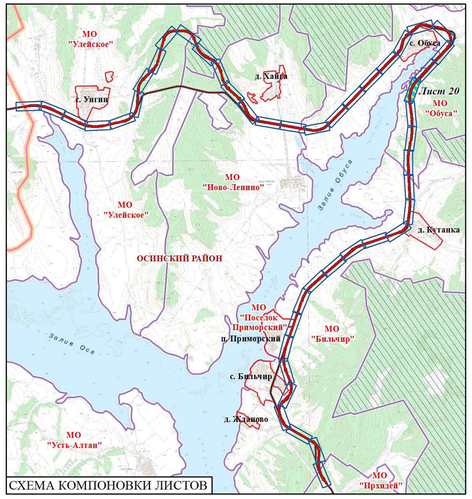

УСЛОВНЫЕ ОБОЗНАЧЕНИЯ

ТЕРРИТОРИАЛЬНОЕ УСТРОЙСТВО

- ГРАНИЦЫ МУНИЦИПАЛЬНЫХ РАЙОНОВ
- ГРАНИЦЫ МУНИЦИПАЛЬНЫХ ОБРАЗОВАНИЙ
- ГРАНИЦЫ НАСЕЛЕННЫХ ПУНКТОВ
- ГРАНИЦЫ МЕЖСЕЛЕННЫХ ТЕРРИТОРИЙ

ОБЪЕКТЫ НЕДВИЖИМОСТИ

ГРАНИЦЫ ЗЕМЕЛЬНЫХ УЧАСТКОВ

- СВЕДЕНИЯ О ЗЕМЕЛЬНЫХ УЧАСТКАХ, ЗАНЕСЕННЫХ В ГОСУДАРСТВЕННЫЙ КАДАСТР НЕДВИЖИМОСТИ

ГРАНИЦЫ ЗЕМЕЛЬНЫХ УЧАСТКОВ, УСТАНОВЛЕННЫЕ (УТОЧНЕННЫЕ) ПРОЕКТОМ

- ГРАНИЦЫ ФОРМИРУЕМЫХ ЗЕМЕЛЬНЫХ УЧАСТКОВ, ПРЕДНАЗНАЧЕННЫХ ДЛЯ РАЗМЕЩЕНИЯ ОБЪЕКТОВ КАПИТАЛЬНОГО СТРОИТЕЛЬСТВА РЕГИОНАЛЬНОГО ЗНАЧЕНИЯ
- ГРАНИЦЫ ВРЕМЕННЫХ ЗЕМЕЛЬНЫХ УЧАСТКОВ, ОБРАЗУЕМЫХ НА ПЕРИОД РЕКОНСТРУКЦИИ ОБЪЕКТОВ КАПИТАЛЬНОГО СТРОИТЕЛЬСТВА

ЛИНИИ РЕГУЛИРОВАНИЯ

- УСТАНОВЛЕННЫЕ КРАСНЫЕ ЛИНИИ
- ЛИНИИ ОТСТУПА ОТ КРАСНЫХ ЛИНИЙ

ИСПОЛЬЗОВАНИЕ ТЕРРИТОРИИ

ЖИЛЫЕ ТЕРРИТОРИИ

- ТЕРРИТОРИИ ЗАСТРОЙКИ ИНДИВИДУАЛЬНЫМИ ЖИЛЫМИ ДОМАМИ

ОБЩЕСТВЕННО-ДЕЛОВЫЕ ТЕРРИТОРИИ

- ТЕРРИТОРИИ ДЕЛОВОГО, ОБЩЕСТВЕННОГО И КОММЕРЧЕСКОГО НАЗНАЧЕНИЯ

ТЕРРИТОРИИ РЕКРЕАЦИОННОГО НАЗНАЧЕНИЯ

- ТЕРРИТОРИИ ЛЕСОВ
- ТЕРРИТОРИИ ПРИРОДНОГО ЛАНДШАФТА
- ТЕРРИТОРИИ ВОДНЫХ ОБЪЕКТОВ
- ЗАБОЛОЧЕННЫЕ ТЕРРИТОРИИ

ТЕРРИТОРИИ СЕЛЬСКОХОЗЯЙСТВЕННОГО ИСПОЛЬЗОВАНИЯ

- ТЕРРИТОРИИ СЕЛЬСКОХОЗЯЙСТВЕННЫХ УГОДИЙ
- ПРОЧИЕ ТЕРРИТОРИИ СЕЛЬСКОХОЗЯЙСТВЕННОГО ИСПОЛЬЗОВАНИЯ

ТЕРРИТОРИИ ИНЖЕНЕРНОЙ И ТРАНСПОРТНОЙ ИНФРАСТРУКТУРЫ

- ТЕРРИТОРИИ ОБЪЕКТОВ ТРАНСПОРТНОЙ ИНФРАСТРУКТУРЫ
- ТЕРРИТОРИИ ОБЪЕКТОВ ИНЖЕНЕРНОЙ ИНФРАСТРУКТУРЫ

ТЕРРИТОРИИ СПЕЦИАЛЬНОГО НАЗНАЧЕНИЯ

- ТЕРРИТОРИИ КЛАДБИЩ

ПРОИЗВОДСТВЕННЫЕ ТЕРРИТОРИИ

- ТЕРРИТОРИИ ПРОМЫШЛЕННЫХ ОБЪЕКТОВ IV,V КЛАССА ОПАСНОСТИ

ЛИНИИ, ОБОЗНАЧАЮЩИЕ ДОРОГИ, УЛИЦЫ, ПРОЕЗДЫ, ОБЪЕКТЫ ТРАНСПОРТНОЙ ИНФРАСТРУКТУРЫ

АВТОМОБИЛЬНЫЙ ТРАНСПОРТ

- АВТОМОБИЛЬНЫЕ ДОРОГИ РЕГИОНАЛЬНОГО ЗНАЧЕНИЯ
- АВТОМОБИЛЬНЫЕ ДОРОГИ ПРОЧИЕ
- УЛИЧНО-ДОРОЖНАЯ СЕТЬ

ПЛАНИРОВОЧНЫЕ ОГРАНИЧЕНИЯ

ГРАНИЦЫ ЗОН С ОСОБЫМИ УСЛОВИЯМИ ИСПОЛЬЗОВАНИЯ ТЕРРИТОРИИ

ОХРАННЫЕ ЗОНЫ ОБЪЕКТОВ ИНЖЕНЕРНОЙ И ТРАНСПОРТНОЙ ИНФРАСТРУКТУРЫ

- ПРИДОРОЖНЫЕ ПОЛОСЫ АВТОМОБИЛЬНЫХ ДОРОГ
- ОХРАННЫЕ ЗОНЫ ЛИНИЙ СВЯЗИ
- ОХРАННЫЕ ЗОНЫ ЛИНИЙ ЭЛЕКТРОПЕРЕДАЧИ

САНИТАРНО-ЗАЩИТНЫЕ ЗОНЫ И РАЗРЫВЫ

- САНИТАРНО-ЗАЩИТНЫЕ ЗОНЫ РЕКОМЕНДУЕМЫЕ СаН ПиН 2.2.1./2.1.1.1200-03 (изм)

ОХРАННЫЕ ЗОНЫ ВОДНЫХ ОБЪЕКТОВ

- ВОДООХРАННЫЕ ЗОНЫ
- ПРИБРЕЖНО-ЗАЩИТНЫЕ ПОЛОСЫ
- БЕРЕГОВЫЕ ПОЛОСЫ

Изм.	Кол.уч.	Лист	№ док.	Подпись	Дата
ГАП		Хотулева В.А.			12.15
Нормоконтр.		Петрова Е.В.			12.15

15-28-ПМ - карта 1

ПРОЕКТ ПЛАНИРОВКИ И ПРОЕКТ МЕЖЕВАНИЯ «РЕКОНСТРУКЦИЯ АВТОМОБИЛЬНОЙ ДОРОГИ ИРКУТСК-ОСА-УСТЬ-УДА НА УЧАСТКЕ КМ 160 – КМ 215 В ОСИНСКОМ РАЙОНЕ, УСТЬ-УДИНСКОМ РАЙОНЕ ИРКУТСКОЙ ОБЛАСТИ» («РЕКОНСТРУКЦИЯ АВТОМОБИЛЬНОЙ ДОРОГИ ИРКУТСК-ОСА-УСТЬ-УДА НА УЧАСТКЕ КМ 160 – КМ 215 В ОСИНСКОМ РАЙОНЕ ИРКУТСКОЙ ОБЛАСТИ»)

ОСНОВНАЯ ЧАСТЬ ПРОЕКТА, ПОДЛЕЖАЩАЯ УТВЕРЖДЕНИЮ	Стадия	Лист	Листов
		20	46
ЧЕРТЕЖ МЕЖЕВАНИЯ ТЕРРИТОРИИ М 1:2000 УЧАСТОК ПК 244 - ПК 257	ООО Градостроительная мастерская "Линия"		

ПРОЕКТ ПЛАНИРОВКИ И ПРОЕКТ МЕЖЕВАНИЯ РЕКОНСТРУКЦИЯ АВТОМОБИЛЬНОЙ ДОРОГИ ИРКУТСК-ОСА-УСТЬ-УДА НА УЧАСТКЕ КМ 160 – КМ 215 В ОСИНСКОМ РАЙОНЕ, УСТЬ-УДИНСКОМ РАЙОНЕ ИРКУТСКОЙ ОБЛАСТИ» («РЕКОНСТРУКЦИЯ АВТОМОБИЛЬНОЙ ДОРОГИ ИРКУТСК-ОСА-УСТЬ-УДА НА УЧАСТКЕ КМ 160 – КМ 215 В ОСИНСКОМ РАЙОНЕ ИРКУТСКОЙ ОБЛАСТИ»)

ЧЕРТЕЖ МЕЖЕВАНИЯ ТЕРРИТОРИИ М 1:2 000

УЧАСТОК ПК 258 - ПК 270

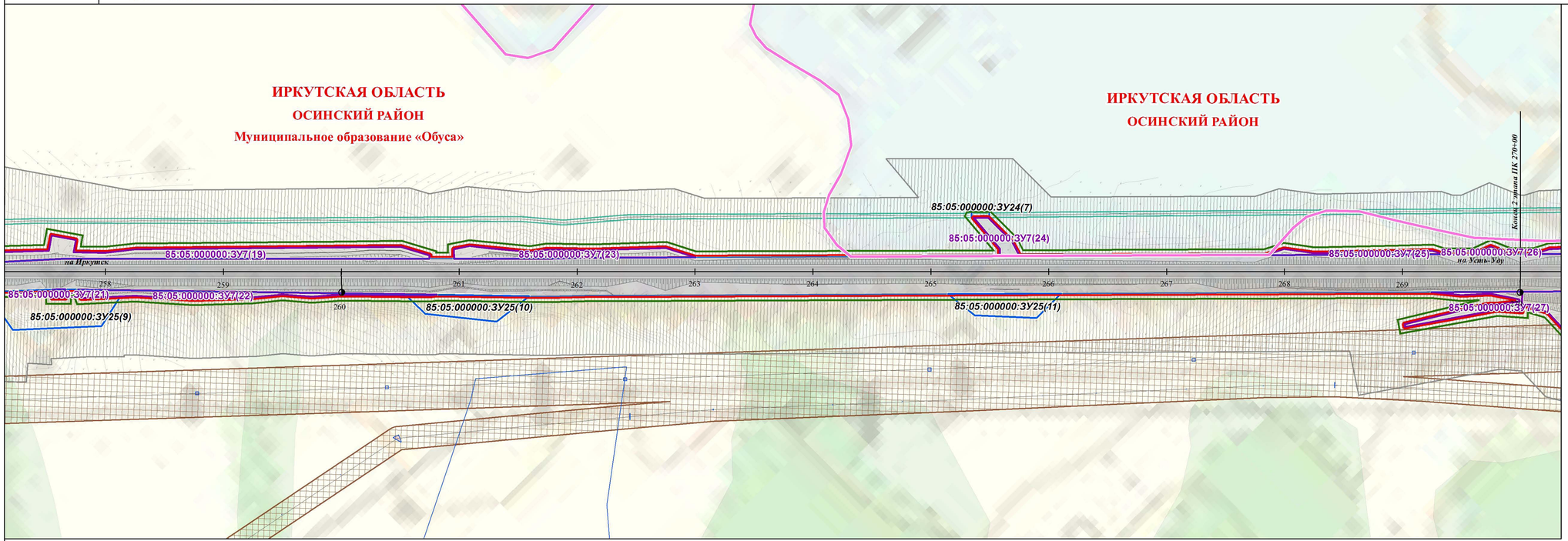

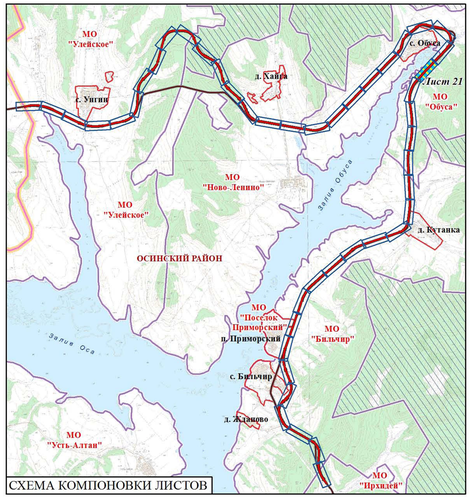

СХЕМА КОМПОНОВКИ ЛИСТОВ

УСЛОВНЫЕ ОБОЗНАЧЕНИЯ

ТЕРРИТОРИАЛЬНОЕ УСТРОЙСТВО

- ГРАНИЦЫ МУНИЦИПАЛЬНЫХ РАЙОНОВ
- ГРАНИЦЫ МУНИЦИПАЛЬНЫХ ОБРАЗОВАНИЙ
- ГРАНИЦЫ НАСЕЛЕННЫХ ПУНКТОВ
- ГРАНИЦЫ МЕЖСЕЛЕННЫХ ТЕРРИТОРИЙ

ОБЪЕКТЫ НЕДВИЖИМОСТИ

ГРАНИЦЫ ЗЕМЕЛЬНЫХ УЧАСТКОВ

- СВЕДЕНИЯ О ЗЕМЕЛЬНЫХ УЧАСТКАХ, ЗАНЕСЕННЫХ В ГОСУДАРСТВЕННЫЙ КАДАСТР НЕДВИЖИМОСТИ

ГРАНИЦЫ ЗЕМЕЛЬНЫХ УЧАСТКОВ, УСТАНОВЛЕННЫЕ (УТОЧНЕННЫЕ) ПРОЕКТОМ

- ГРАНИЦЫ ФОРМИРУЕМЫХ ЗЕМЕЛЬНЫХ УЧАСТКОВ, ПРЕДНАЗНАЧЕННЫХ ДЛЯ РАЗМЕЩЕНИЯ ОБЪЕКТОВ КАПИТАЛЬНОГО СТРОИТЕЛЬСТВА РЕГИОНАЛЬНОГО ЗНАЧЕНИЯ
- ГРАНИЦЫ ВРЕМЕННЫХ ЗЕМЕЛЬНЫХ УЧАСТКОВ, ОБРАЗУЕМЫХ НА ПЕРИОД РЕКОНСТРУКЦИИ ОБЪЕКТОВ КАПИТАЛЬНОГО СТРОИТЕЛЬСТВА

ЛИНИИ РЕГУЛИРОВАНИЯ

- УСТАНОВЛЕННЫЕ КРАСНЫЕ ЛИНИИ
- ЛИНИИ ОТСТУПА ОТ КРАСНЫХ ЛИНИЙ

ИСПОЛЬЗОВАНИЕ ТЕРРИТОРИИ

ЖИЛЫЕ ТЕРРИТОРИИ

- ТЕРРИТОРИИ ЗАСТРОЙКИ ИНДИВИДУАЛЬНЫМИ ЖИЛЫМИ ДОМАМИ

ОБЩЕСТВЕННО-ДЕЛОВЫЕ ТЕРРИТОРИИ

- ТЕРРИТОРИИ ДЕЛОВОГО, ОБЩЕСТВЕННОГО И КОММЕРЧЕСКОГО НАЗНАЧЕНИЯ

ТЕРРИТОРИИ РЕКРЕАЦИОННОГО НАЗНАЧЕНИЯ

- ТЕРРИТОРИИ ЛЕСОВ
- ТЕРРИТОРИИ ПРИРОДНОГО ЛАНДШАФТА
- ТЕРРИТОРИИ ВОДНЫХ ОБЪЕКТОВ
- ЗАБОЛОЧЕННЫЕ ТЕРРИТОРИИ

ТЕРРИТОРИИ СЕЛЬСКОХОЗЯЙСТВЕННОГО ИСПОЛЬЗОВАНИЯ

- ТЕРРИТОРИИ СЕЛЬСКОХОЗЯЙСТВЕННЫХ УГОДИЙ
- ПРОЧИЕ ТЕРРИТОРИИ СЕЛЬСКОХОЗЯЙСТВЕННОГО ИСПОЛЬЗОВАНИЯ

ТЕРРИТОРИИ ИНЖЕНЕРНОЙ И ТРАНСПОРТНОЙ ИНФРАСТРУКТУРЫ

- ТЕРРИТОРИИ ОБЪЕКТОВ ТРАНСПОРТНОЙ ИНФРАСТРУКТУРЫ
- ТЕРРИТОРИИ ОБЪЕКТОВ ИНЖЕНЕРНОЙ ИНФРАСТРУКТУРЫ

ТЕРРИТОРИИ СПЕЦИАЛЬНОГО НАЗНАЧЕНИЯ

- ТЕРРИТОРИИ КЛАДБИЩ

ПРОИЗВОДСТВЕННЫЕ ТЕРРИТОРИИ

- ТЕРРИТОРИИ ПРОМЫШЛЕННЫХ ОБЪЕКТОВ IV,V КЛАССА ОПАСНОСТИ

ЛИНИИ, ОБОЗНАЧАЮЩИЕ ДОРОГИ, УЛИЦЫ, ПРОЕЗДЫ, ОБЪЕКТЫ ТРАНСПОРТНОЙ ИНФРАСТРУКТУРЫ

АВТОМОБИЛЬНЫЙ ТРАНСПОРТ

- АВТОМОБИЛЬНЫЕ ДОРОГИ РЕГИОНАЛЬНОГО ЗНАЧЕНИЯ
- АВТОМОБИЛЬНЫЕ ДОРОГИ ПРОЧИЕ
- УЛИЧНО-ДОРОЖНАЯ СЕТЬ

ПЛАНИРОВОЧНЫЕ ОГРАНИЧЕНИЯ

ГРАНИЦЫ ЗОН С ОСОБЫМИ УСЛОВИЯМИ ИСПОЛЬЗОВАНИЯ ТЕРРИТОРИИ

ОХРАННЫЕ ЗОНЫ ОБЪЕКТОВ ИНЖЕНЕРНОЙ И ТРАНСПОРТНОЙ ИНФРАСТРУКТУРЫ

- ПРИДОРОЖНЫЕ ПОЛОСЫ АВТОМОБИЛЬНЫХ ДОРОГ
- ОХРАННЫЕ ЗОНЫ ЛИНИЙ СВЯЗИ
- ОХРАННЫЕ ЗОНЫ ЛИНИЙ ЭЛЕКТРОПЕРЕДАЧИ

САНИТАРНО-ЗАЩИТНЫЕ ЗОНЫ И РАЗРЫВЫ

- САНИТАРНО-ЗАЩИТНЫЕ ЗОНЫ РЕКОМЕНДУЕМЫЕ СаН ПиН 2.2.1./2.1.1.1200-03 (изм)

ОХРАННЫЕ ЗОНЫ ВОДНЫХ ОБЪЕКТОВ

- ВОДООХРАННЫЕ ЗОНЫ
- ПРИБРЕЖНО-ЗАЩИТНЫЕ ПОЛОСЫ
- БЕРЕГОВЫЕ ПОЛОСЫ

Изм.	Кол.уч.	Лист	№ док.	Подпись	Дата
ГАП		Хотулева В.А.			12.15
Нормоконтр.		Петрова Е.В.			12.15

15-28-ПМ - карта 1

ПРОЕКТ ПЛАНИРОВКИ И ПРОЕКТ МЕЖЕВАНИЯ «РЕКОНСТРУКЦИЯ АВТОМОБИЛЬНОЙ ДОРОГИ ИРКУТСК-ОСА-УСТЬ-УДА НА УЧАСТКЕ КМ 160 – КМ 215 В ОСИНСКОМ РАЙОНЕ, УСТЬ-УДИНСКОМ РАЙОНЕ ИРКУТСКОЙ ОБЛАСТИ» («РЕКОНСТРУКЦИЯ АВТОМОБИЛЬНОЙ ДОРОГИ ИРКУТСК-ОСА-УСТЬ-УДА НА УЧАСТКЕ КМ 160 – КМ 215 В ОСИНСКОМ РАЙОНЕ ИРКУТСКОЙ ОБЛАСТИ»)

Стадия	Лист	Листов
	21	46

ОСНОВНАЯ ЧАСТЬ ПРОЕКТА, ПОДЛЕЖАЩАЯ УТВЕРЖДЕНИЮ

ЧЕРТЕЖ МЕЖЕВАНИЯ ТЕРРИТОРИИ М 1:2000
УЧАСТОК ПК 258 - ПК 270

ООО Градостроительная мастерская "Линия"

ПРОЕКТ ПЛАНИРОВКИ И ПРОЕКТ МЕЖЕВАНИЯ РЕКОНСТРУКЦИЯ АВТОМОБИЛЬНОЙ ДОРОГИ ИРКУТСК-ОСА-УСТЬ-УДА НА УЧАСТКЕ КМ 160 – КМ 215 В ОСИНСКОМ РАЙОНЕ, УСТЬ-УДИНСКОМ РАЙОНЕ ИРКУТСКОЙ ОБЛАСТИ» («РЕКОНСТРУКЦИЯ АВТОМОБИЛЬНОЙ ДОРОГИ ИРКУТСК-ОСА-УСТЬ-УДА НА УЧАСТКЕ КМ 160 – КМ 215 В ОСИНСКОМ РАЙОНЕ ИРКУТСКОЙ ОБЛАСТИ»)

ЧЕРТЕЖ МЕЖЕВАНИЯ ТЕРРИТОРИИ М 1:2 000

УЧАСТОК ПК 270 - ПК 283

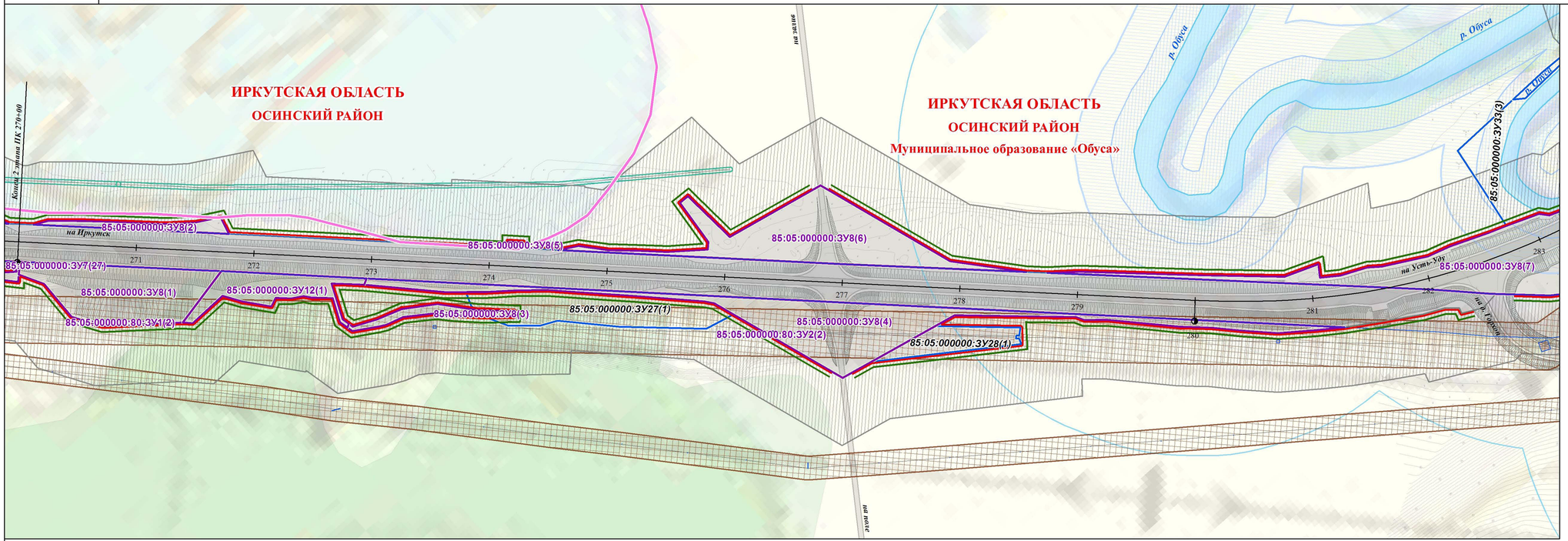

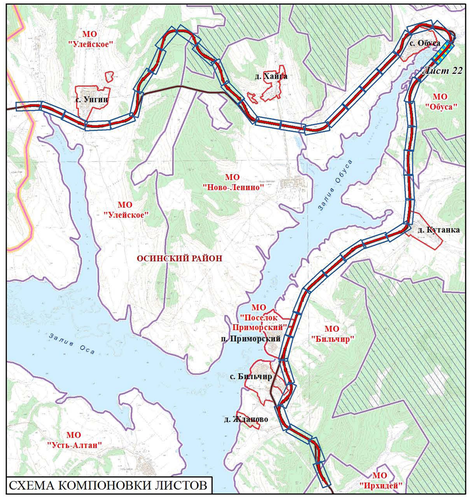

УСЛОВНЫЕ ОБОЗНАЧЕНИЯ

ТЕРРИТОРИАЛЬНОЕ УСТРОЙСТВО
- ГРАНИЦЫ МУНИЦИПАЛЬНЫХ РАЙОНОВ
- ГРАНИЦЫ МУНИЦИПАЛЬНЫХ ОБРАЗОВАНИЙ
- ГРАНИЦЫ НАСЕЛЕННЫХ ПУНКТОВ
- ГРАНИЦЫ МЕЖСЕЛЕННЫХ ТЕРРИТОРИЙ

ОБЪЕКТЫ НЕДВИЖИМОСТИ

ГРАНИЦЫ ЗЕМЕЛЬНЫХ УЧАСТКОВ
- СВЕДЕНИЯ О ЗЕМЕЛЬНЫХ УЧАСТКАХ, ЗАНЕСЕННЫХ В ГОСУДАРСТВЕННЫЙ КАДАСТР НЕДВИЖИМОСТИ

ГРАНИЦЫ ЗЕМЕЛЬНЫХ УЧАСТКОВ, УСТАНОВЛЕННЫЕ (УТОЧНЕННЫЕ) ПРОЕКТОМ
- ГРАНИЦЫ ФОРМИРУЕМЫХ ЗЕМЕЛЬНЫХ УЧАСТКОВ, ПРЕДНАЗНАЧЕННЫХ ДЛЯ РАЗМЕЩЕНИЯ ОБЪЕКТОВ КАПИТАЛЬНОГО СТРОИТЕЛЬСТВА РЕГИОНАЛЬНОГО ЗНАЧЕНИЯ
- ГРАНИЦЫ ВРЕМЕННЫХ ЗЕМЕЛЬНЫХ УЧАСТКОВ, ОБРАЗУЕМЫХ НА ПЕРИОД РЕКОНСТРУКЦИИ ОБЪЕКТОВ КАПИТАЛЬНОГО СТРОИТЕЛЬСТВА

ЛИНИИ РЕГУЛИРОВАНИЯ
- УСТАНОВЛЕННЫЕ КРАСНЫЕ ЛИНИИ
- ЛИНИИ ОТСТУПА ОТ КРАСНЫХ ЛИНИЙ

ИСПОЛЬЗОВАНИЕ ТЕРРИТОРИИ

ЖИЛЫЕ ТЕРРИТОРИИ
- ТЕРРИТОРИИ ЗАСТРОЙКИ ИНДИВИДУАЛЬНЫМИ ЖИЛЫМИ ДОМАМИ

ОБЩЕСТВЕННО-ДЕЛОВЫЕ ТЕРРИТОРИИ
- ТЕРРИТОРИИ ДЕЛОВОГО, ОБЩЕСТВЕННОГО И КОММЕРЧЕСКОГО НАЗНАЧЕНИЯ

ТЕРРИТОРИИ РЕКРЕАЦИОННОГО НАЗНАЧЕНИЯ
- ТЕРРИТОРИИ ЛЕСОВ
- ТЕРРИТОРИИ ПРИРОДНОГО ЛАНДШАФТА
- ТЕРРИТОРИИ ВОДНЫХ ОБЪЕКТОВ
- ЗАБОЛОЧЕННЫЕ ТЕРРИТОРИИ

ТЕРРИТОРИИ СЕЛЬСКОХОЗЯЙСТВЕННОГО ИСПОЛЬЗОВАНИЯ
- ТЕРРИТОРИИ СЕЛЬСКОХОЗЯЙСТВЕННЫХ УГОДИЙ
- ПРОЧИЕ ТЕРРИТОРИИ СЕЛЬСКОХОЗЯЙСТВЕННОГО ИСПОЛЬЗОВАНИЯ

ТЕРРИТОРИИ ИНЖЕНЕРНОЙ И ТРАНСПОРТНОЙ ИНФРАСТРУКТУРЫ
- ТЕРРИТОРИИ ОБЪЕКТОВ ТРАНСПОРТНОЙ ИНФРАСТРУКТУРЫ
- ТЕРРИТОРИИ ОБЪЕКТОВ ИНЖЕНЕРНОЙ ИНФРАСТРУКТУРЫ

ТЕРРИТОРИИ СПЕЦИАЛЬНОГО НАЗНАЧЕНИЯ
- ТЕРРИТОРИИ КЛАДБИЩ

ПРОИЗВОДСТВЕННЫЕ ТЕРРИТОРИИ
- ТЕРРИТОРИИ ПРОМЫШЛЕННЫХ ОБЪЕКТОВ IV,V КЛАССА ОПАСНОСТИ

ЛИНИИ, ОБОЗНАЧАЮЩИЕ ДОРОГИ, УЛИЦЫ, ПРОЕЗДЫ, ОБЪЕКТЫ ТРАНСПОРТНОЙ ИНФРАСТРУКТУРЫ

АВТОМОБИЛЬНЫЙ ТРАНСПОРТ
- АВТОМОБИЛЬНЫЕ ДОРОГИ РЕГИОНАЛЬНОГО ЗНАЧЕНИЯ
- АВТОМОБИЛЬНЫЕ ДОРОГИ ПРОЧИЕ
- УЛИЧНО-ДОРОЖНАЯ СЕТЬ

ПЛАНИРОВОЧНЫЕ ОГРАНИЧЕНИЯ

ГРАНИЦЫ ЗОН С ОСОБЫМИ УСЛОВИЯМИ ИСПОЛЬЗОВАНИЯ ТЕРРИТОРИИ

ОХРАННЫЕ ЗОНЫ ОБЪЕКТОВ ИНЖЕНЕРНОЙ И ТРАНСПОРТНОЙ ИНФРАСТРУКТУРЫ
- ПРИДОРОЖНЫЕ ПОЛОСЫ АВТОМОБИЛЬНЫХ ДОРОГ
- ОХРАННЫЕ ЗОНЫ ЛИНИЙ СВЯЗИ
- ОХРАННЫЕ ЗОНЫ ЛИНИЙ ЭЛЕКТРОПЕРЕДАЧИ

САНИТАРНО-ЗАЩИТНЫЕ ЗОНЫ И РАЗРЫВЫ
- САНИТАРНО-ЗАЩИТНЫЕ ЗОНЫ РЕКОМЕНДУЕМЫЕ СаН ПиН 2.2.1./2.1.1.1.1200-03 (изм)

ОХРАННЫЕ ЗОНЫ ВОДНЫХ ОБЪЕКТОВ
- ВОДООХРАННЫЕ ЗОНЫ
- ПРИБРЕЖНО-ЗАЩИТНЫЕ ПОЛОСЫ
- БЕРЕГОВЫЕ ПОЛОСЫ

Изм.	Кол.уч.	Лист	№ док.	Подпись	Дата	15-28-ПМ - карта 1			
						ПРОЕКТ ПЛАНИРОВКИ И ПРОЕКТ МЕЖЕВАНИЯ «РЕКОНСТРУКЦИЯ АВТОМОБИЛЬНОЙ ДОРОГИ ИРКУТСК-ОСА-УСТЬ-УДА НА УЧАСТКЕ КМ 160 – КМ 215 В ОСИНСКОМ РАЙОНЕ, УСТЬ-УДИНСКОМ РАЙОНЕ ИРКУТСКОЙ ОБЛАСТИ» («РЕКОНСТРУКЦИЯ АВТОМОБИЛЬНОЙ ДОРОГИ ИРКУТСК-ОСА-УСТЬ-УДА НА УЧАСТКЕ КМ 160 – КМ 215 В ОСИНСКОМ РАЙОНЕ ИРКУТСКОЙ ОБЛАСТИ»)			
ГАП		Хотулева В.А.			12.15				
Нормоконтр.		Петрова Е.В.			12.15	ОСНОВНАЯ ЧАСТЬ ПРОЕКТА, ПОДЛЕЖАЩАЯ УТВЕРЖДЕНИЮ	Стадия	Лист	Листов
								22	46
						ЧЕРТЕЖ МЕЖЕВАНИЯ ТЕРРИТОРИИ М 1:2000 УЧАСТОК ПК 270 - ПК 283	ООО Градостроительная мастерская "Линия"		

ПРОЕКТ ПЛАНИРОВКИ И ПРОЕКТ МЕЖЕВАНИЯ РЕКОНСТРУКЦИЯ АВТОМОБИЛЬНОЙ ДОРОГИ ИРКУТСК-ОСА-УСТЬ-УДА НА УЧАСТКЕ КМ 160 – КМ 215 В ОСИНСКОМ РАЙОНЕ, УСТЬ-УДИНСКОМ РАЙОНЕ ИРКУТСКОЙ ОБЛАСТИ» («РЕКОНСТРУКЦИЯ АВТОМОБИЛЬНОЙ ДОРОГИ ИРКУТСК-ОСА-УСТЬ-УДА НА УЧАСТКЕ КМ 160 – КМ 215 В ОСИНСКОМ РАЙОНЕ ИРКУТСКОЙ ОБЛАСТИ»)

ЧЕРТЕЖ МЕЖЕВАНИЯ ТЕРРИТОРИИ М 1:2 000

УЧАСТОК ПК 283 - ПК 298

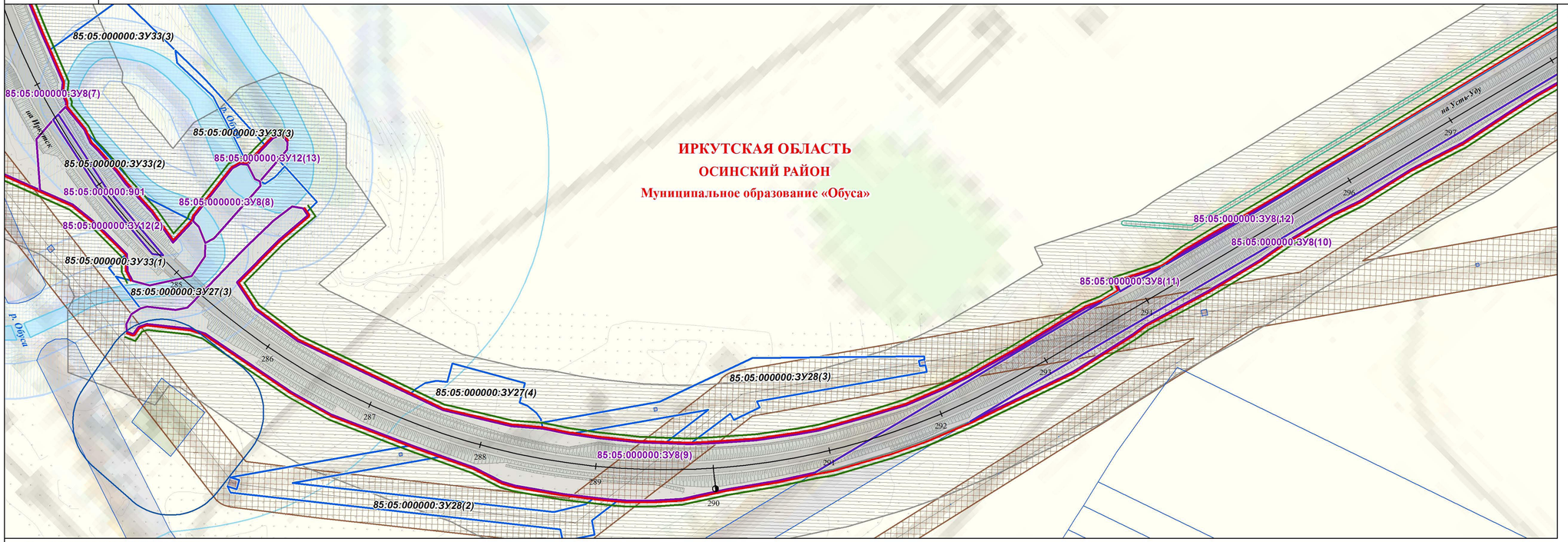

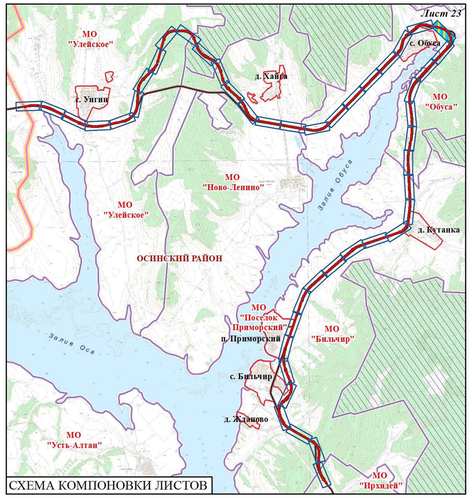

УСЛОВНЫЕ ОБОЗНАЧЕНИЯ

ТЕРРИТОРИАЛЬНОЕ УСТРОЙСТВО

- ГРАНИЦЫ МУНИЦИПАЛЬНЫХ РАЙОНОВ
- ГРАНИЦЫ МУНИЦИПАЛЬНЫХ ОБРАЗОВАНИЙ
- ГРАНИЦЫ НАСЕЛЕННЫХ ПУНКТОВ
- ГРАНИЦЫ МЕЖСЕЛЕННЫХ ТЕРРИТОРИЙ

ОБЪЕКТЫ НЕДВИЖИМОСТИ

ГРАНИЦЫ ЗЕМЕЛЬНЫХ УЧАСТКОВ

- СВЕДЕНИЯ О ЗЕМЕЛЬНЫХ УЧАСТКАХ, ЗАНЕСЕННЫХ В ГОСУДАРСТВЕННЫЙ КАДАСТР НЕДВИЖИМОСТИ

ГРАНИЦЫ ЗЕМЕЛЬНЫХ УЧАСТКОВ, УСТАНОВЛЕННЫЕ (УТОЧНЕННЫЕ) ПРОЕКТОМ

- ГРАНИЦЫ ФОРМИРУЕМЫХ ЗЕМЕЛЬНЫХ УЧАСТКОВ, ПРЕДНАЗНАЧЕННЫХ ДЛЯ РАЗМЕЩЕНИЯ ОБЪЕКТОВ КАПИТАЛЬНОГО СТРОИТЕЛЬСТВА РЕГИОНАЛЬНОГО ЗНАЧЕНИЯ
- ГРАНИЦЫ ВРЕМЕННЫХ ЗЕМЕЛЬНЫХ УЧАСТКОВ, ОБРАЗУЕМЫХ НА ПЕРИОД РЕКОНСТРУКЦИИ ОБЪЕКТОВ КАПИТАЛЬНОГО СТРОИТЕЛЬСТВА

ЛИНИИ РЕГУЛИРОВАНИЯ

- УСТАНОВЛЕННЫЕ КРАСНЫЕ ЛИНИИ
- ЛИНИИ ОТСТУПА ОТ КРАСНЫХ ЛИНИЙ

ИСПОЛЬЗОВАНИЕ ТЕРРИТОРИИ

ЖИЛЫЕ ТЕРРИТОРИИ

- ТЕРРИТОРИИ ЗАСТРОЙКИ ИНДИВИДУАЛЬНЫМИ ЖИЛЫМИ ДОМАМИ

ОБЩЕСТВЕННО-ДЕЛОВЫЕ ТЕРРИТОРИИ

- ТЕРРИТОРИИ ДЕЛОВОГО, ОБЩЕСТВЕННОГО И КОММЕРЧЕСКОГО НАЗНАЧЕНИЯ

ТЕРРИТОРИИ РЕКРЕАЦИОННОГО НАЗНАЧЕНИЯ

- ТЕРРИТОРИИ ЛЕСОВ
- ТЕРРИТОРИИ ПРИРОДНОГО ЛАНДШАФТА
- ТЕРРИТОРИИ ВОДНЫХ ОБЪЕКТОВ
- ЗАБОЛОЧЕННЫЕ ТЕРРИТОРИИ

ТЕРРИТОРИИ СЕЛЬСКОХОЗЯЙСТВЕННОГО ИСПОЛЬЗОВАНИЯ

- ТЕРРИТОРИИ СЕЛЬСКОХОЗЯЙСТВЕННЫХ УГОДИЙ
- ПРОЧИЕ ТЕРРИТОРИИ СЕЛЬСКОХОЗЯЙСТВЕННОГО ИСПОЛЬЗОВАНИЯ

ТЕРРИТОРИИ ИНЖЕНЕРНОЙ И ТРАНСПОРТНОЙ ИНФРАСТРУКТУРЫ

- ТЕРРИТОРИИ ОБЪЕКТОВ ТРАНСПОРТНОЙ ИНФРАСТРУКТУРЫ
- ТЕРРИТОРИИ ОБЪЕКТОВ ИНЖЕНЕРНОЙ ИНФРАСТРУКТУРЫ

ТЕРРИТОРИИ СПЕЦИАЛЬНОГО НАЗНАЧЕНИЯ

- ТЕРРИТОРИИ КЛАДБИЩ

ПРОИЗВОДСТВЕННЫЕ ТЕРРИТОРИИ

- ТЕРРИТОРИИ ПРОМЫШЛЕННЫХ ОБЪЕКТОВ IV,V КЛАССА ОПАСНОСТИ

ЛИНИИ, ОБОЗНАЧАЮЩИЕ ДОРОГИ, УЛИЦЫ, ПРОЕЗДЫ, ОБЪЕКТЫ ТРАНСПОРТНОЙ ИНФРАСТРУКТУРЫ

АВТОМОБИЛЬНЫЙ ТРАНСПОРТ

- АВТОМОБИЛЬНЫЕ ДОРОГИ РЕГИОНАЛЬНОГО ЗНАЧЕНИЯ
- АВТОМОБИЛЬНЫЕ ДОРОГИ ПРОЧИЕ
- УЛИЧНО-ДОРОЖНАЯ СЕТЬ

ПЛАНИРОВОЧНЫЕ ОГРАНИЧЕНИЯ

ГРАНИЦЫ ЗОН С ОСОБЫМИ УСЛОВИЯМИ ИСПОЛЬЗОВАНИЯ ТЕРРИТОРИИ

ОХРАННЫЕ ЗОНЫ ОБЪЕКТОВ ИНЖЕНЕРНОЙ И ТРАНСПОРТНОЙ ИНФРАСТРУКТУРЫ

- ПРИДОРОЖНЫЕ ПОЛОСЫ АВТОМОБИЛЬНЫХ ДОРОГ
- ОХРАННЫЕ ЗОНЫ ЛИНИЙ СВЯЗИ
- ОХРАННЫЕ ЗОНЫ ЛИНИЙ ЭЛЕКТРОПЕРЕДАЧИ

САНИТАРНО-ЗАЩИТНЫЕ ЗОНЫ И РАЗРЫВЫ

- САНИТАРНО-ЗАЩИТНЫЕ ЗОНЫ РЕКОМЕНДУЕМЫЕ СаН ПиН 2.2.1./2.1.1.1200-03 (изм)

ОХРАННЫЕ ЗОНЫ ВОДНЫХ ОБЪЕКТОВ

- ВОДООХРАННЫЕ ЗОНЫ
- ПРИБРЕЖНО-ЗАЩИТНЫЕ ПОЛОСЫ
- БЕРЕГОВЫЕ ПОЛОСЫ

Изм.	Кол.уч.	Лист	№ док.	Подпись	Дата
ГАП		Хотулева В.А.			12.15
Нормоконтр.		Петрова Е.В.			12.15

15-28-ПМ - карта 1

ПРОЕКТ ПЛАНИРОВКИ И ПРОЕКТ МЕЖЕВАНИЯ «РЕКОНСТРУКЦИЯ АВТОМОБИЛЬНОЙ ДОРОГИ ИРКУТСК-ОСА-УСТЬ-УДА НА УЧАСТКЕ КМ 160 – КМ 215 В ОСИНСКОМ РАЙОНЕ, УСТЬ-УДИНСКОМ РАЙОНЕ ИРКУТСКОЙ ОБЛАСТИ» («РЕКОНСТРУКЦИЯ АВТОМОБИЛЬНОЙ ДОРОГИ ИРКУТСК-ОСА-УСТЬ-УДА НА УЧАСТКЕ КМ 160 – КМ 215 В ОСИНСКОМ РАЙОНЕ ИРКУТСКОЙ ОБЛАСТИ»)

Стадия	Лист	Листов
	23	46

ОСНОВНАЯ ЧАСТЬ ПРОЕКТА, ПОДЛЕЖАЩАЯ УТВЕРЖДЕНИЮ

ЧЕРТЕЖ МЕЖЕВАНИЯ ТЕРРИТОРИИ М 1:2000
УЧАСТОК ПК 283 - ПК 298

ООО Градостроительная мастерская "Линия"

ПРОЕКТ ПЛАНИРОВКИ И ПРОЕКТ МЕЖЕВАНИЯ РЕКОНСТРУКЦИЯ АВТОМОБИЛЬНОЙ ДОРОГИ ИРКУТСК-ОСА-УСТЬ-УДА НА УЧАСТКЕ КМ 160 – КМ 215 В ОСИНСКОМ РАЙОНЕ, УСТЬ-УДИНСКОМ РАЙОНЕ ИРКУТСКОЙ ОБЛАСТИ» («РЕКОНСТРУКЦИЯ АВТОМОБИЛЬНОЙ ДОРОГИ ИРКУТСК-ОСА-УСТЬ-УДА НА УЧАСТКЕ КМ 160 – КМ 215 В ОСИНСКОМ РАЙОНЕ ИРКУТСКОЙ ОБЛАСТИ»)

ЧЕРТЕЖ МЕЖЕВАНИЯ ТЕРРИТОРИИ М 1:2 000

УЧАСТОК ПК 298 - ПК 311

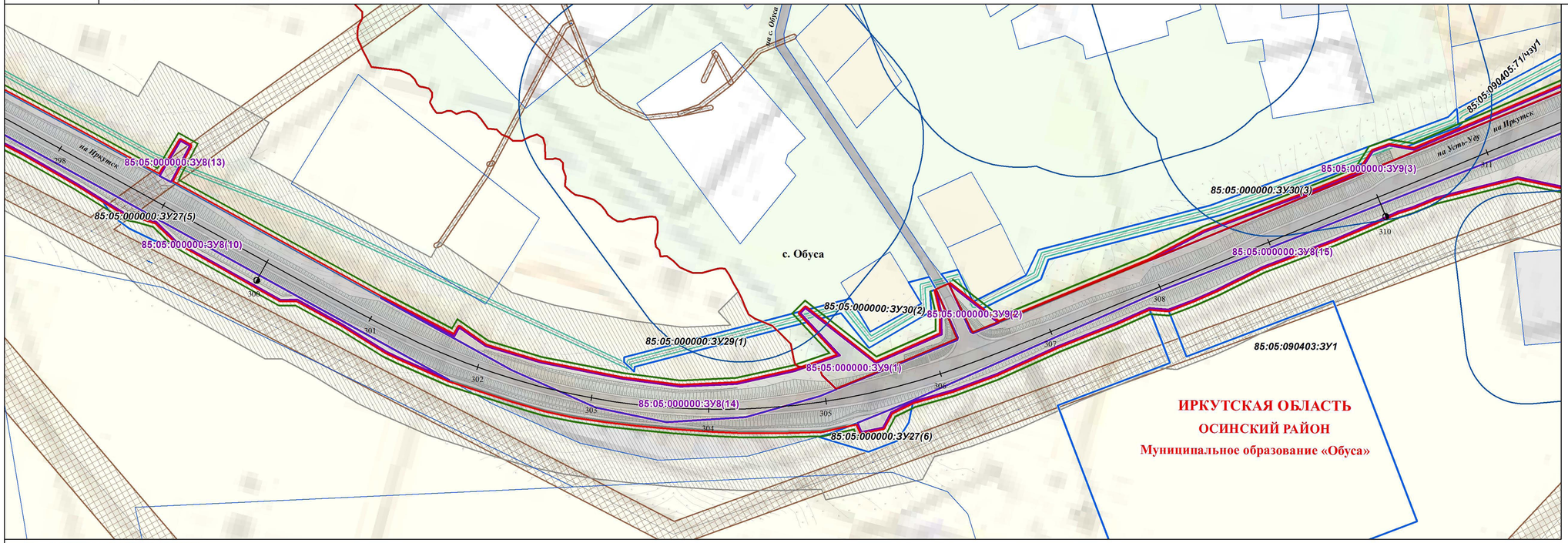

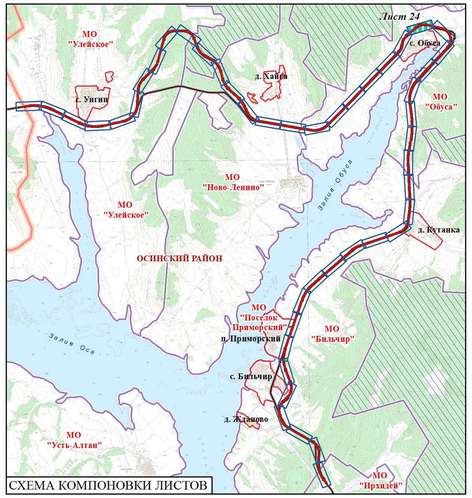

УСЛОВНЫЕ ОБОЗНАЧЕНИЯ

ТЕРРИТОРИАЛЬНОЕ УСТРОЙСТВО

- ГРАНИЦЫ МУНИЦИПАЛЬНЫХ РАЙОНОВ
- ГРАНИЦЫ МУНИЦИПАЛЬНЫХ ОБРАЗОВАНИЙ
- ГРАНИЦЫ НАСЕЛЕННЫХ ПУНКТОВ
- ГРАНИЦЫ МЕЖСЕЛЕННЫХ ТЕРРИТОРИЙ

ОБЪЕКТЫ НЕДВИЖИМОСТИ

ГРАНИЦЫ ЗЕМЕЛЬНЫХ УЧАСТКОВ

- СВЕДЕНИЯ О ЗЕМЕЛЬНЫХ УЧАСТКАХ, ЗАНЕСЕННЫХ В ГОСУДАРСТВЕННЫЙ КАДАСТР НЕДВИЖИМОСТИ

ГРАНИЦЫ ЗЕМЕЛЬНЫХ УЧАСТКОВ, УСТАНОВЛЕННЫЕ (УТОЧНЕННЫЕ) ПРОЕКТОМ

- ГРАНИЦЫ ФОРМИРУЕМЫХ ЗЕМЕЛЬНЫХ УЧАСТКОВ, ПРЕДНАЗНАЧЕННЫХ ДЛЯ РАЗМЕЩЕНИЯ ОБЪЕКТОВ КАПИТАЛЬНОГО СТРОИТЕЛЬСТВА РЕГИОНАЛЬНОГО ЗНАЧЕНИЯ
- ГРАНИЦЫ ВРЕМЕННЫХ ЗЕМЕЛЬНЫХ УЧАСТКОВ, ОБРАЗУЕМЫХ НА ПЕРИОД РЕКОНСТРУКЦИИ ОБЪЕКТОВ КАПИТАЛЬНОГО СТРОИТЕЛЬСТВА

ЛИНИИ РЕГУЛИРОВАНИЯ

- УСТАНОВЛЕННЫЕ КРАСНЫЕ ЛИНИИ
- ЛИНИИ ОТСТУПА ОТ КРАСНЫХ ЛИНИЙ

ИСПОЛЬЗОВАНИЕ ТЕРРИТОРИИ

ЖИЛЫЕ ТЕРРИТОРИИ

- ТЕРРИТОРИИ ЗАСТРОЙКИ ИНДИВИДУАЛЬНЫМИ ЖИЛЫМИ ДОМАМИ

ОБЩЕСТВЕННО-ДЕЛОВЫЕ ТЕРРИТОРИИ

- ТЕРРИТОРИИ ДЕЛОВОГО, ОБЩЕСТВЕННОГО И КОММЕРЧЕСКОГО НАЗНАЧЕНИЯ

ТЕРРИТОРИИ РЕКРЕАЦИОННОГО НАЗНАЧЕНИЯ

- ТЕРРИТОРИИ ЛЕСОВ
- ТЕРРИТОРИИ ПРИРОДНОГО ЛАНДШАФТА
- ТЕРРИТОРИИ ВОДНЫХ ОБЪЕКТОВ
- ЗАБОЛОЧЕННЫЕ ТЕРРИТОРИИ

ТЕРРИТОРИИ СЕЛЬСКОХОЗЯЙСТВЕННОГО ИСПОЛЬЗОВАНИЯ

- ТЕРРИТОРИИ СЕЛЬСКОХОЗЯЙСТВЕННЫХ УГОДИЙ
- ПРОЧИЕ ТЕРРИТОРИИ СЕЛЬСКОХОЗЯЙСТВЕННОГО ИСПОЛЬЗОВАНИЯ

ТЕРРИТОРИИ ИНЖЕНЕРНОЙ И ТРАНСПОРТНОЙ ИНФРАСТРУКТУРЫ

- ТЕРРИТОРИИ ОБЪЕКТОВ ТРАНСПОРТНОЙ ИНФРАСТРУКТУРЫ
- ТЕРРИТОРИИ ОБЪЕКТОВ ИНЖЕНЕРНОЙ ИНФРАСТРУКТУРЫ

ТЕРРИТОРИИ СПЕЦИАЛЬНОГО НАЗНАЧЕНИЯ

- ТЕРРИТОРИИ КЛАДБИЩ

ПРОИЗВОДСТВЕННЫЕ ТЕРРИТОРИИ

- ТЕРРИТОРИИ ПРОМЫШЛЕННЫХ ОБЪЕКТОВ IV,V КЛАССА ОПАСНОСТИ

ЛИНИИ, ОБОЗНАЧАЮЩИЕ ДОРОГИ, УЛИЦЫ, ПРОЕЗДЫ, ОБЪЕКТЫ ТРАНСПОРТНОЙ ИНФРАСТРУКТУРЫ

АВТОМОБИЛЬНЫЙ ТРАНСПОРТ

- АВТОМОБИЛЬНЫЕ ДОРОГИ РЕГИОНАЛЬНОГО ЗНАЧЕНИЯ
- АВТОМОБИЛЬНЫЕ ДОРОГИ ПРОЧИЕ
- УЛИЧНО-ДОРОЖНАЯ СЕТЬ

ПЛАНИРОВОЧНЫЕ ОГРАНИЧЕНИЯ

ГРАНИЦЫ ЗОН С ОСОБЫМИ УСЛОВИЯМИ ИСПОЛЬЗОВАНИЯ ТЕРРИТОРИИ

ОХРАННЫЕ ЗОНЫ ОБЪЕКТОВ ИНЖЕНЕРНОЙ И ТРАНСПОРТНОЙ ИНФРАСТРУКТУРЫ

- ПРИДОРОЖНЫЕ ПОЛОСЫ АВТОМОБИЛЬНЫХ ДОРОГ
- ОХРАННЫЕ ЗОНЫ ЛИНИЙ СВЯЗИ
- ОХРАННЫЕ ЗОНЫ ЛИНИЙ ЭЛЕКТРОПЕРЕДАЧИ

САНИТАРНО-ЗАЩИТНЫЕ ЗОНЫ И РАЗРЫВЫ

- САНИТАРНО-ЗАЩИТНЫЕ ЗОНЫ РЕКОМЕНДУЕМЫЕ СаН ПиН 2.2.1./2.1.1.1200-03 (изм)

ОХРАННЫЕ ЗОНЫ ВОДНЫХ ОБЪЕКТОВ

- ВОДООХРАННЫЕ ЗОНЫ
- ПРИБРЕЖНО-ЗАЩИТНЫЕ ПОЛОСЫ
- БЕРЕГОВЫЕ ПОЛОСЫ

Изм.	Кол.уч.	Лист	№ док.	Подпись	Дата
ГАП		Хотулева В.А.			12.15
Нормоконтр.		Петрова Е.В.			12.15

15-28-ПМ - карта 1

ПРОЕКТ ПЛАНИРОВКИ И ПРОЕКТ МЕЖЕВАНИЯ «РЕКОНСТРУКЦИЯ АВТОМОБИЛЬНОЙ ДОРОГИ ИРКУТСК-ОСА-УСТЬ-УДА НА УЧАСТКЕ КМ 160 – КМ 215 В ОСИНСКОМ РАЙОНЕ, УСТЬ-УДИНСКОМ РАЙОНЕ ИРКУТСКОЙ ОБЛАСТИ» («РЕКОНСТРУКЦИЯ АВТОМОБИЛЬНОЙ ДОРОГИ ИРКУТСК-ОСА-УСТЬ-УДА НА УЧАСТКЕ КМ 160 – КМ 215 В ОСИНСКОМ РАЙОНЕ ИРКУТСКОЙ ОБЛАСТИ»)

Стадия	Лист	Листов
	24	46

ОСНОВНАЯ ЧАСТЬ ПРОЕКТА, ПОДЛЕЖАЩАЯ УТВЕРЖДЕНИЮ

ЧЕРТЕЖ МЕЖЕВАНИЯ ТЕРРИТОРИИ М 1:2000
УЧАСТОК ПК 298 - ПК 311

ООО Градостроительная мастерская "Линия"

ПРОЕКТ ПЛАНИРОВКИ И ПРОЕКТ МЕЖЕВАНИЯ РЕКОНСТРУКЦИЯ АВТОМОБИЛЬНОЙ ДОРОГИ ИРКУТСК-ОСА-УСТЬ-УДА НА УЧАСТКЕ КМ 160 – КМ 215 В ОСИНСКОМ РАЙОНЕ, УСТЬ-УДИНСКОМ РАЙОНЕ ИРКУТСКОЙ ОБЛАСТИ» («РЕКОНСТРУКЦИЯ АВТОМОБИЛЬНОЙ ДОРОГИ ИРКУТСК-ОСА-УСТЬ-УДА НА УЧАСТКЕ КМ 160 – КМ 215 В ОСИНСКОМ РАЙОНЕ ИРКУТСКОЙ ОБЛАСТИ»)

ЧЕРТЕЖ МЕЖЕВАНИЯ ТЕРРИТОРИИ М 1:2 000

УЧАСТОК ПК 312 - ПК 324

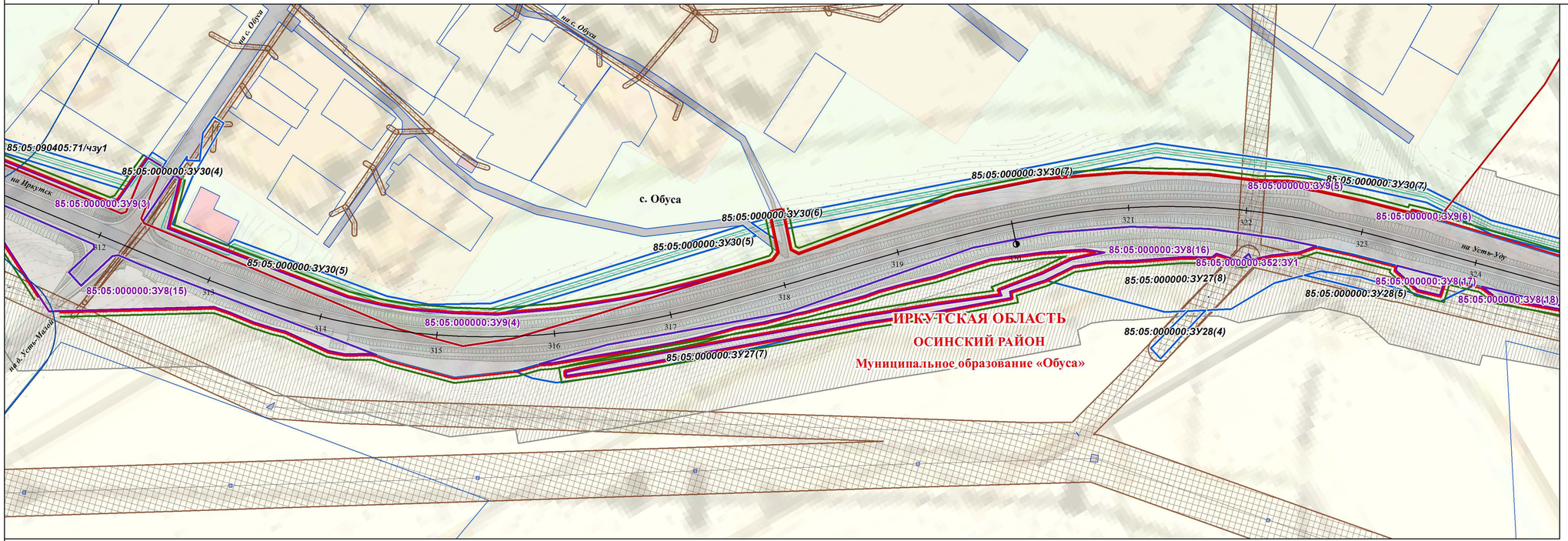

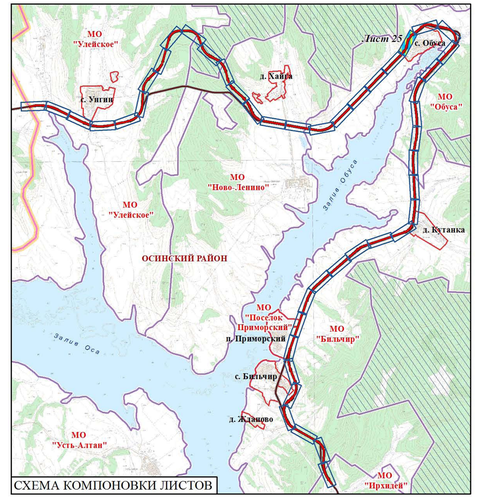

УСЛОВНЫЕ ОБОЗНАЧЕНИЯ

ТЕРРИТОРИАЛЬНОЕ УСТРОЙСТВО
- ГРАНИЦЫ МУНИЦИПАЛЬНЫХ РАЙОНОВ
- ГРАНИЦЫ МУНИЦИПАЛЬНЫХ ОБРАЗОВАНИЙ
- ГРАНИЦЫ НАСЕЛЕННЫХ ПУНКТОВ
- ГРАНИЦЫ МЕЖСЕЛЕННЫХ ТЕРРИТОРИЙ

ОБЪЕКТЫ НЕДВИЖИМОСТИ

ГРАНИЦЫ ЗЕМЕЛЬНЫХ УЧАСТКОВ
- СВЕДЕНИЯ О ЗЕМЕЛЬНЫХ УЧАСТКАХ, ЗАНЕСЕННЫХ В ГОСУДАРСТВЕННЫЙ КАДАСТР НЕДВИЖИМОСТИ

ГРАНИЦЫ ЗЕМЕЛЬНЫХ УЧАСТКОВ, УСТАНОВЛЕННЫЕ (УТОЧНЕННЫЕ) ПРОЕКТОМ
- ГРАНИЦЫ ФОРМИРУЕМЫХ ЗЕМЕЛЬНЫХ УЧАСТКОВ, ПРЕДНАЗНАЧЕННЫХ ДЛЯ РАЗМЕЩЕНИЯ ОБЪЕКТОВ КАПИТАЛЬНОГО СТРОИТЕЛЬСТВА РЕГИОНАЛЬНОГО ЗНАЧЕНИЯ
- ГРАНИЦЫ ВРЕМЕННЫХ ЗЕМЕЛЬНЫХ УЧАСТКОВ, ОБРАЗУЕМЫХ НА ПЕРИОД РЕКОНСТРУКЦИИ ОБЪЕКТОВ КАПИТАЛЬНОГО СТРОИТЕЛЬСТВА

ЛИНИИ РЕГУЛИРОВАНИЯ
- УСТАНОВЛЕННЫЕ КРАСНЫЕ ЛИНИИ
- ЛИНИИ ОТСТУПА ОТ КРАСНЫХ ЛИНИЙ

ИСПОЛЬЗОВАНИЕ ТЕРРИТОРИИ

ЖИЛЫЕ ТЕРРИТОРИИ
- ТЕРРИТОРИИ ЗАСТРОЙКИ ИНДИВИДУАЛЬНЫМИ ЖИЛЫМИ ДОМАМИ

ОБЩЕСТВЕННО-ДЕЛОВЫЕ ТЕРРИТОРИИ
- ТЕРРИТОРИИ ДЕЛОВОГО, ОБЩЕСТВЕННОГО И КОММЕРЧЕСКОГО НАЗНАЧЕНИЯ

ТЕРРИТОРИИ РЕКРЕАЦИОННОГО НАЗНАЧЕНИЯ
- ТЕРРИТОРИИ ЛЕСОВ
- ТЕРРИТОРИИ ПРИРОДНОГО ЛАНДШАФТА
- ТЕРРИТОРИИ ВОДНЫХ ОБЪЕКТОВ
- ЗАБОЛОЧЕННЫЕ ТЕРРИТОРИИ

ТЕРРИТОРИИ СЕЛЬСКОХОЗЯЙСТВЕННОГО ИСПОЛЬЗОВАНИЯ
- ТЕРРИТОРИИ СЕЛЬСКОХОЗЯЙСТВЕННЫХ УГОДИЙ
- ПРОЧИЕ ТЕРРИТОРИИ СЕЛЬСКОХОЗЯЙСТВЕННОГО ИСПОЛЬЗОВАНИЯ

ТЕРРИТОРИИ ИНЖЕНЕРНОЙ И ТРАНСПОРТНОЙ ИНФРАСТРУКТУРЫ
- ТЕРРИТОРИИ ОБЪЕКТОВ ТРАНСПОРТНОЙ ИНФРАСТРУКТУРЫ
- ТЕРРИТОРИИ ОБЪЕКТОВ ИНЖЕНЕРНОЙ ИНФРАСТРУКТУРЫ

ТЕРРИТОРИИ СПЕЦИАЛЬНОГО НАЗНАЧЕНИЯ
- ТЕРРИТОРИИ КЛАДБИЩ

ПРОИЗВОДСТВЕННЫЕ ТЕРРИТОРИИ
- ТЕРРИТОРИИ ПРОМЫШЛЕННЫХ ОБЪЕКТОВ IV,V КЛАССА ОПАСНОСТИ

ЛИНИИ, ОБОЗНАЧАЮЩИЕ ДОРОГИ, УЛИЦЫ, ПРОЕЗДЫ, ОБЪЕКТЫ ТРАНСПОРТНОЙ ИНФРАСТРУКТУРЫ

АВТОМОБИЛЬНЫЙ ТРАНСПОРТ
- АВТОМОБИЛЬНЫЕ ДОРОГИ РЕГИОНАЛЬНОГО ЗНАЧЕНИЯ
- АВТОМОБИЛЬНЫЕ ДОРОГИ ПРОЧИЕ
- УЛИЧНО-ДОРОЖНАЯ СЕТЬ

ПЛАНИРОВОЧНЫЕ ОГРАНИЧЕНИЯ

ГРАНИЦЫ ЗОН С ОСОБЫМИ УСЛОВИЯМИ ИСПОЛЬЗОВАНИЯ ТЕРРИТОРИИ

ОХРАННЫЕ ЗОНЫ ОБЪЕКТОВ ИНЖЕНЕРНОЙ И ТРАНСПОРТНОЙ ИНФРАСТРУКТУРЫ
- ПРИДОРОЖНЫЕ ПОЛОСЫ АВТОМОБИЛЬНЫХ ДОРОГ
- ОХРАННЫЕ ЗОНЫ ЛИНИЙ СВЯЗИ
- ОХРАННЫЕ ЗОНЫ ЛИНИЙ ЭЛЕКТРОПЕРЕДАЧИ

САНИТАРНО-ЗАЩИТНЫЕ ЗОНЫ И РАЗРЫВЫ
- САНИТАРНО-ЗАЩИТНЫЕ ЗОНЫ РЕКОМЕНДУЕМЫЕ СаН ПиН 2.2.1./2.1.1.1200-03 (изм)

ОХРАННЫЕ ЗОНЫ ВОДНЫХ ОБЪЕКТОВ
- ВОДООХРАННЫЕ ЗОНЫ
- ПРИБРЕЖНО-ЗАЩИТНЫЕ ПОЛОСЫ
- БЕРЕГОВЫЕ ПОЛОСЫ

Изм.	Кол.уч.	Лист	№ док.	Подпись	Дата
ГАП		Хотулева В.А.			12.15
Нормоконтр.		Петрова Е.В.			12.15

15-28-ПМ - карта 1

ПРОЕКТ ПЛАНИРОВКИ И ПРОЕКТ МЕЖЕВАНИЯ «РЕКОНСТРУКЦИЯ АВТОМОБИЛЬНОЙ ДОРОГИ ИРКУТСК-ОСА-УСТЬ-УДА НА УЧАСТКЕ КМ 160 – КМ 215 В ОСИНСКОМ РАЙОНЕ, УСТЬ-УДИНСКОМ РАЙОНЕ ИРКУТСКОЙ ОБЛАСТИ» («РЕКОНСТРУКЦИЯ АВТОМОБИЛЬНОЙ ДОРОГИ ИРКУТСК-ОСА-УСТЬ-УДА НА УЧАСТКЕ КМ 160 – КМ 215 В ОСИНСКОМ РАЙОНЕ ИРКУТСКОЙ ОБЛАСТИ»)

ОСНОВНАЯ ЧАСТЬ ПРОЕКТА, ПОДЛЕЖАЩАЯ УТВЕРЖДЕНИЮ

Стадия	Лист	Листов
	25	46

ЧЕРТЕЖ МЕЖЕВАНИЯ ТЕРРИТОРИИ М 1:2000
УЧАСТОК ПК 312 - ПК 324

ООО Градостроительная мастерская "Линия"

ПРОЕКТ ПЛАНИРОВКИ И ПРОЕКТ МЕЖЕВАНИЯ РЕКОНСТРУКЦИЯ АВТОМОБИЛЬНОЙ ДОРОГИ ИРКУТСК-ОСА-УСТЬ-УДА НА УЧАСТКЕ КМ 160 – КМ 215 В ОСИНСКОМ РАЙОНЕ, УСТЬ-УДИНСКОМ РАЙОНЕ ИРКУТСКОЙ ОБЛАСТИ» («РЕКОНСТРУКЦИЯ АВТОМОБИЛЬНОЙ ДОРОГИ ИРКУТСК-ОСА-УСТЬ-УДА НА УЧАСТКЕ КМ 160 – КМ 215 В ОСИНСКОМ РАЙОНЕ ИРКУТСКОЙ ОБЛАСТИ»)

ЧЕРТЕЖ МЕЖЕВАНИЯ ТЕРРИТОРИИ М 1:2 000

УЧАСТОК ПК 325 - ПК 337

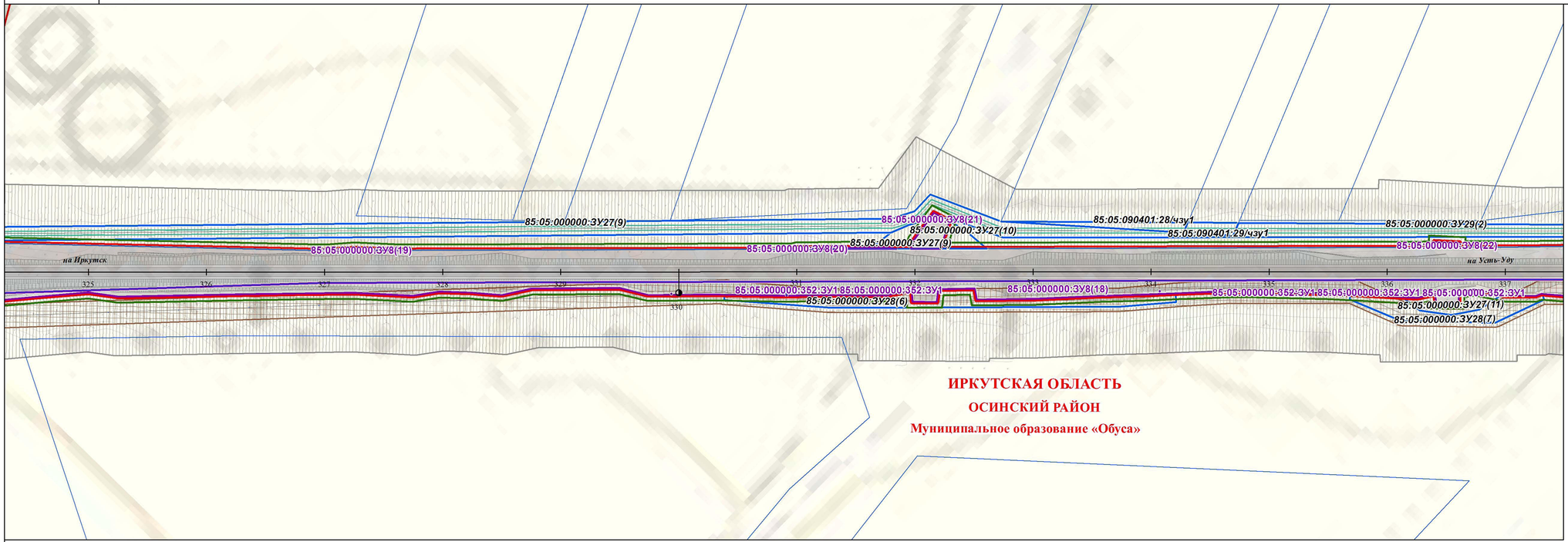

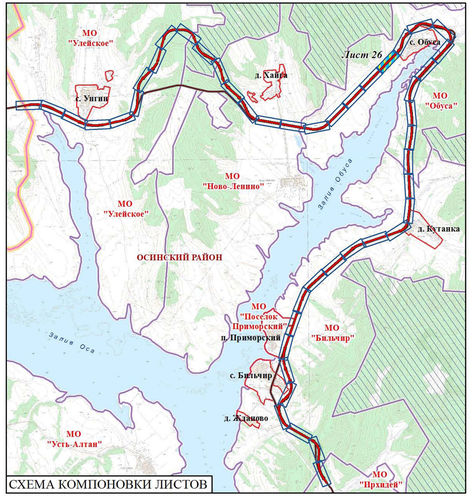

УСЛОВНЫЕ ОБОЗНАЧЕНИЯ

ТЕРРИТОРИАЛЬНОЕ УСТРОЙСТВО

- ГРАНИЦЫ МУНИЦИПАЛЬНЫХ РАЙОНОВ
- ГРАНИЦЫ МУНИЦИПАЛЬНЫХ ОБРАЗОВАНИЙ
- ГРАНИЦЫ НАСЕЛЕННЫХ ПУНКТОВ
- ГРАНИЦЫ МЕЖСЕЛЕННЫХ ТЕРРИТОРИЙ

ОБЪЕКТЫ НЕДВИЖИМОСТИ

ГРАНИЦЫ ЗЕМЕЛЬНЫХ УЧАСТКОВ

- СВЕДЕНИЯ О ЗЕМЕЛЬНЫХ УЧАСТКАХ, ЗАНЕСЕННЫХ В ГОСУДАРСТВЕННЫЙ КАДАСТР НЕДВИЖИМОСТИ

ГРАНИЦЫ ЗЕМЕЛЬНЫХ УЧАСТКОВ, УСТАНОВЛЕННЫЕ (УТОЧНЕННЫЕ) ПРОЕКТОМ

- ГРАНИЦЫ ФОРМИРУЕМЫХ ЗЕМЕЛЬНЫХ УЧАСТКОВ, ПРЕДНАЗНАЧЕННЫХ ДЛЯ РАЗМЕЩЕНИЯ ОБЪЕКТОВ КАПИТАЛЬНОГО СТРОИТЕЛЬСТВА РЕГИОНАЛЬНОГО ЗНАЧЕНИЯ
- ГРАНИЦЫ ВРЕМЕННЫХ ЗЕМЕЛЬНЫХ УЧАСТКОВ, ОБРАЗУЕМЫХ НА ПЕРИОД РЕКОНСТРУКЦИИ ОБЪЕКТОВ КАПИТАЛЬНОГО СТРОИТЕЛЬСТВА

ЛИНИИ РЕГУЛИРОВАНИЯ

- УСТАНОВЛЕННЫЕ КРАСНЫЕ ЛИНИИ
- ЛИНИИ ОТСТУПА ОТ КРАСНЫХ ЛИНИЙ

ИСПОЛЬЗОВАНИЕ ТЕРРИТОРИИ

ЖИЛЫЕ ТЕРРИТОРИИ

- ТЕРРИТОРИИ ЗАСТРОЙКИ ИНДИВИДУАЛЬНЫМИ ЖИЛЫМИ ДОМАМИ

ОБЩЕСТВЕННО-ДЕЛОВЫЕ ТЕРРИТОРИИ

- ТЕРРИТОРИИ ДЕЛОВОГО, ОБЩЕСТВЕННОГО И КОММЕРЧЕСКОГО НАЗНАЧЕНИЯ

ТЕРРИТОРИИ РЕКРЕАЦИОННОГО НАЗНАЧЕНИЯ

- ТЕРРИТОРИИ ЛЕСОВ
- ТЕРРИТОРИИ ПРИРОДНОГО ЛАНДШАФТА
- ТЕРРИТОРИИ ВОДНЫХ ОБЪЕКТОВ
- ЗАБОЛОЧЕННЫЕ ТЕРРИТОРИИ

ТЕРРИТОРИИ СЕЛЬСКОХОЗЯЙСТВЕННОГО ИСПОЛЬЗОВАНИЯ

- ТЕРРИТОРИИ СЕЛЬСКОХОЗЯЙСТВЕННЫХ УГОДИЙ
- ПРОЧИЕ ТЕРРИТОРИИ СЕЛЬСКОХОЗЯЙСТВЕННОГО ИСПОЛЬЗОВАНИЯ

ТЕРРИТОРИИ ИНЖЕНЕРНОЙ И ТРАНСПОРТНОЙ ИНФРАСТРУКТУРЫ

- ТЕРРИТОРИИ ОБЪЕКТОВ ТРАНСПОРТНОЙ ИНФРАСТРУКТУРЫ
- ТЕРРИТОРИИ ОБЪЕКТОВ ИНЖЕНЕРНОЙ ИНФРАСТРУКТУРЫ

ТЕРРИТОРИИ СПЕЦИАЛЬНОГО НАЗНАЧЕНИЯ

- ТЕРРИТОРИИ КЛАДБИЩ

ПРОИЗВОДСТВЕННЫЕ ТЕРРИТОРИИ

- ТЕРРИТОРИИ ПРОМЫШЛЕННЫХ ОБЪЕКТОВ IV,V КЛАССА ОПАСНОСТИ

ЛИНИИ, ОБОЗНАЧАЮЩИЕ ДОРОГИ, УЛИЦЫ, ПРОЕЗДЫ, ОБЪЕКТЫ ТРАНСПОРТНОЙ ИНФРАСТРУКТУРЫ

АВТОМОБИЛЬНЫЙ ТРАНСПОРТ

- АВТОМОБИЛЬНЫЕ ДОРОГИ РЕГИОНАЛЬНОГО ЗНАЧЕНИЯ
- АВТОМОБИЛЬНЫЕ ДОРОГИ ПРОЧИЕ
- УЛИЧНО-ДОРОЖНАЯ СЕТЬ

ПЛАНИРОВОЧНЫЕ ОГРАНИЧЕНИЯ

ГРАНИЦЫ ЗОН С ОСОБЫМИ УСЛОВИЯМИ ИСПОЛЬЗОВАНИЯ ТЕРРИТОРИИ

ОХРАННЫЕ ЗОНЫ ОБЪЕКТОВ ИНЖЕНЕРНОЙ И ТРАНСПОРТНОЙ ИНФРАСТРУКТУРЫ

- ПРИДОРОЖНЫЕ ПОЛОСЫ АВТОМОБИЛЬНЫХ ДОРОГ
- ОХРАННЫЕ ЗОНЫ ЛИНИЙ СВЯЗИ
- ОХРАННЫЕ ЗОНЫ ЛИНИЙ ЭЛЕКТРОПЕРЕДАЧИ

САНИТАРНО-ЗАЩИТНЫЕ ЗОНЫ И РАЗРЫВЫ

- САНИТАРНО-ЗАЩИТНЫЕ ЗОНЫ РЕКОМЕНДУЕМЫЕ СаН ПиН 2.2.1./2.1.1.1.1200-03 (изм)

ОХРАННЫЕ ЗОНЫ ВОДНЫХ ОБЪЕКТОВ

- ВОДООХРАННЫЕ ЗОНЫ
- ПРИБРЕЖНО-ЗАЩИТНЫЕ ПОЛОСЫ
- БЕРЕГОВЫЕ ПОЛОСЫ

Изм.	Кол.уч.	Лист	№ док.	Подпись	Дата
ГАП		Хотулева В.А.			12.15
Нормоконтр.		Петрова Е.В.			12.15

15-28-ПМ - карта 1

ПРОЕКТ ПЛАНИРОВКИ И ПРОЕКТ МЕЖЕВАНИЯ «РЕКОНСТРУКЦИЯ АВТОМОБИЛЬНОЙ ДОРОГИ ИРКУТСК-ОСА-УСТЬ-УДА НА УЧАСТКЕ КМ 160 – КМ 215 В ОСИНСКОМ РАЙОНЕ, УСТЬ-УДИНСКОМ РАЙОНЕ ИРКУТСКОЙ ОБЛАСТИ» («РЕКОНСТРУКЦИЯ АВТОМОБИЛЬНОЙ ДОРОГИ ИРКУТСК-ОСА-УСТЬ-УДА НА УЧАСТКЕ КМ 160 – КМ 215 В ОСИНСКОМ РАЙОНЕ ИРКУТСКОЙ ОБЛАСТИ»)

ОСНОВНАЯ ЧАСТЬ ПРОЕКТА, ПОДЛЕЖАЩАЯ УТВЕРЖДЕНИЮ

Стадия	Лист	Листов
	26	46

ЧЕРТЕЖ МЕЖЕВАНИЯ ТЕРРИТОРИИ М 1:2000
УЧАСТОК ПК 325 - ПК 337

ООО Градостроительная мастерская "Линия"

ПРОЕКТ ПЛАНИРОВКИ И ПРОЕКТ МЕЖЕВАНИЯ РЕКОНСТРУКЦИЯ АВТОМОБИЛЬНОЙ ДОРОГИ ИРКУТСК-ОСА-УСТЬ-УДА НА УЧАСТКЕ КМ 160 – КМ 215 В ОСИНСКОМ РАЙОНЕ, УСТЬ-УДИНСКОМ РАЙОНЕ ИРКУТСКОЙ ОБЛАСТИ» («РЕКОНСТРУКЦИЯ АВТОМОБИЛЬНОЙ ДОРОГИ ИРКУТСК-ОСА-УСТЬ-УДА НА УЧАСТКЕ КМ 160 – КМ 215 В ОСИНСКОМ РАЙОНЕ ИРКУТСКОЙ ОБЛАСТИ»)

ЧЕРТЕЖ МЕЖЕВАНИЯ ТЕРРИТОРИИ М 1:2 000

УЧАСТОК ПК 338 - ПК 350

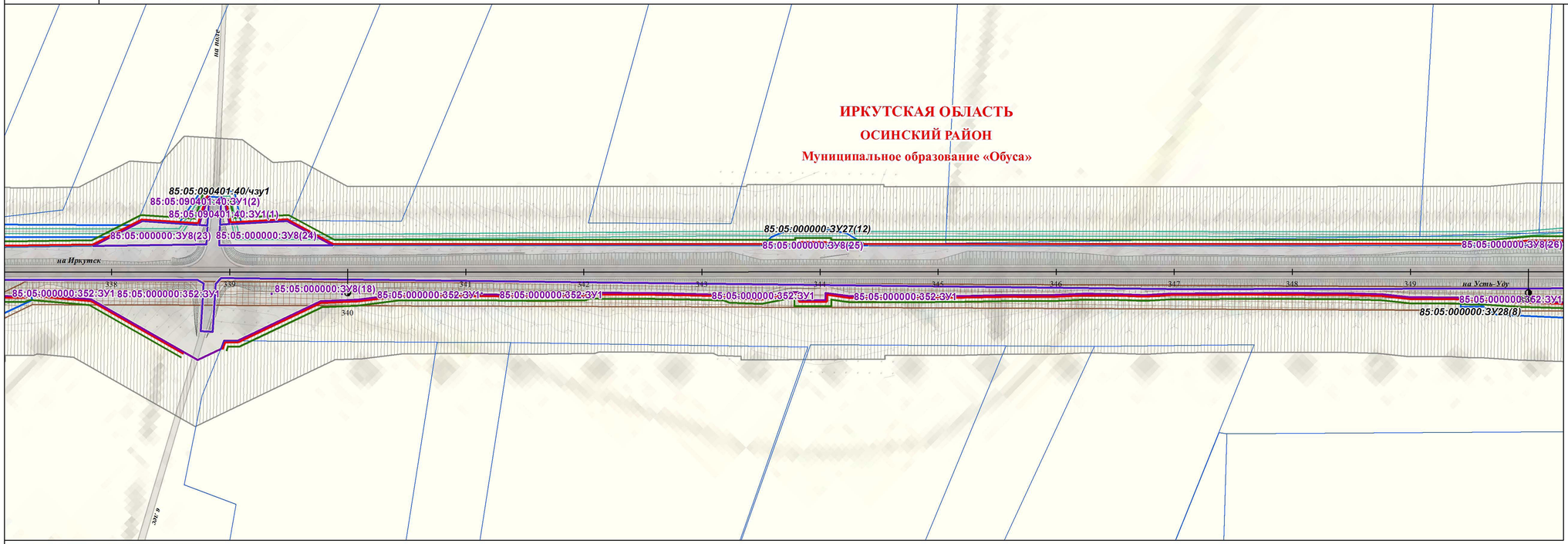

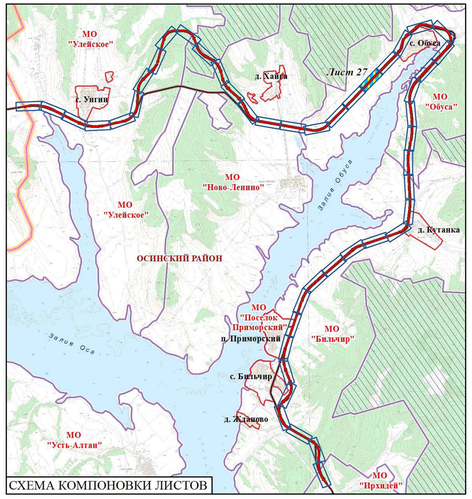

СХЕМА КОМПОНОВКИ ЛИСТОВ

УСЛОВНЫЕ ОБОЗНАЧЕНИЯ

ТЕРРИТОРИАЛЬНОЕ УСТРОЙСТВО

- ГРАНИЦЫ МУНИЦИПАЛЬНЫХ РАЙОНОВ
- ГРАНИЦЫ МУНИЦИПАЛЬНЫХ ОБРАЗОВАНИЙ
- ГРАНИЦЫ НАСЕЛЕННЫХ ПУНКТОВ
- ГРАНИЦЫ МЕЖСЕЛЕННЫХ ТЕРРИТОРИЙ

ОБЪЕКТЫ НЕДВИЖИМОСТИ

ГРАНИЦЫ ЗЕМЕЛЬНЫХ УЧАСТКОВ

- СВЕДЕНИЯ О ЗЕМЕЛЬНЫХ УЧАСТКАХ, ЗАНЕСЕННЫХ В ГОСУДАРСТВЕННЫЙ КАДАСТР НЕДВИЖИМОСТИ

ГРАНИЦЫ ЗЕМЕЛЬНЫХ УЧАСТКОВ, УСТАНОВЛЕННЫЕ (УТОЧНЕННЫЕ) ПРОЕКТОМ

- ГРАНИЦЫ ФОРМИРУЕМЫХ ЗЕМЕЛЬНЫХ УЧАСТКОВ, ПРЕДНАЗНАЧЕННЫХ ДЛЯ РАЗМЕЩЕНИЯ ОБЪЕКТОВ КАПИТАЛЬНОГО СТРОИТЕЛЬСТВА РЕГИОНАЛЬНОГО ЗНАЧЕНИЯ
- ГРАНИЦЫ ВРЕМЕННЫХ ЗЕМЕЛЬНЫХ УЧАСТКОВ, ОБРАЗУЕМЫХ НА ПЕРИОД РЕКОНСТРУКЦИИ ОБЪЕКТОВ КАПИТАЛЬНОГО СТРОИТЕЛЬСТВА

ЛИНИИ РЕГУЛИРОВАНИЯ

- УСТАНОВЛЕННЫЕ КРАСНЫЕ ЛИНИИ
- ЛИНИИ ОТСТУПА ОТ КРАСНЫХ ЛИНИЙ

ИСПОЛЬЗОВАНИЕ ТЕРРИТОРИИ

ЖИЛЫЕ ТЕРРИТОРИИ

- ТЕРРИТОРИИ ЗАСТРОЙКИ ИНДИВИДУАЛЬНЫМИ ЖИЛЫМИ ДОМАМИ

ОБЩЕСТВЕННО-ДЕЛОВЫЕ ТЕРРИТОРИИ

- ТЕРРИТОРИИ ДЕЛОВОГО, ОБЩЕСТВЕННОГО И КОММЕРЧЕСКОГО НАЗНАЧЕНИЯ

ТЕРРИТОРИИ РЕКРЕАЦИОННОГО НАЗНАЧЕНИЯ

- ТЕРРИТОРИИ ЛЕСОВ
- ТЕРРИТОРИИ ПРИРОДНОГО ЛАНДШАФТА
- ТЕРРИТОРИИ ВОДНЫХ ОБЪЕКТОВ
- ЗАБОЛОЧЕННЫЕ ТЕРРИТОРИИ

ТЕРРИТОРИИ СЕЛЬСКОХОЗЯЙСТВЕННОГО ИСПОЛЬЗОВАНИЯ

- ТЕРРИТОРИИ СЕЛЬСКОХОЗЯЙСТВЕННЫХ УГОДИЙ
- ПРОЧИЕ ТЕРРИТОРИИ СЕЛЬСКОХОЗЯЙСТВЕННОГО ИСПОЛЬЗОВАНИЯ

ТЕРРИТОРИИ ИНЖЕНЕРНОЙ И ТРАНСПОРТНОЙ ИНФРАСТРУКТУРЫ

- ТЕРРИТОРИИ ОБЪЕКТОВ ТРАНСПОРТНОЙ ИНФРАСТРУКТУРЫ
- ТЕРРИТОРИИ ОБЪЕКТОВ ИНЖЕНЕРНОЙ ИНФРАСТРУКТУРЫ

ТЕРРИТОРИИ СПЕЦИАЛЬНОГО НАЗНАЧЕНИЯ

- ТЕРРИТОРИИ КЛАДБИЩ

ПРОИЗВОДСТВЕННЫЕ ТЕРРИТОРИИ

- ТЕРРИТОРИИ ПРОМЫШЛЕННЫХ ОБЪЕКТОВ IV,V КЛАССА ОПАСНОСТИ

ЛИНИИ, ОБОЗНАЧАЮЩИЕ ДОРОГИ, УЛИЦЫ, ПРОЕЗДЫ, ОБЪЕКТЫ ТРАНСПОРТНОЙ ИНФРАСТРУКТУРЫ

АВТОМОБИЛЬНЫЙ ТРАНСПОРТ

- АВТОМОБИЛЬНЫЕ ДОРОГИ РЕГИОНАЛЬНОГО ЗНАЧЕНИЯ
- АВТОМОБИЛЬНЫЕ ДОРОГИ ПРОЧИЕ
- УЛИЧНО-ДОРОЖНАЯ СЕТЬ

ПЛАНИРОВОЧНЫЕ ОГРАНИЧЕНИЯ

ГРАНИЦЫ ЗОН С ОСОБЫМИ УСЛОВИЯМИ ИСПОЛЬЗОВАНИЯ ТЕРРИТОРИИ

ОХРАННЫЕ ЗОНЫ ОБЪЕКТОВ ИНЖЕНЕРНОЙ И ТРАНСПОРТНОЙ ИНФРАСТРУКТУРЫ

- ПРИДОРОЖНЫЕ ПОЛОСЫ АВТОМОБИЛЬНЫХ ДОРОГ
- ОХРАННЫЕ ЗОНЫ ЛИНИЙ СВЯЗИ
- ОХРАННЫЕ ЗОНЫ ЛИНИЙ ЭЛЕКТРОПЕРЕДАЧИ

САНИТАРНО-ЗАЩИТНЫЕ ЗОНЫ И РАЗРЫВЫ

- САНИТАРНО-ЗАЩИТНЫЕ ЗОНЫ РЕКОМЕНДУЕМЫЕ СаН ПиН 2.2.1./2.1.1.1200-03 (изм)

ОХРАННЫЕ ЗОНЫ ВОДНЫХ ОБЪЕКТОВ

- ВОДООХРАННЫЕ ЗОНЫ
- ПРИБРЕЖНО-ЗАЩИТНЫЕ ПОЛОСЫ
- БЕРЕГОВЫЕ ПОЛОСЫ

Изм.	Кол.уч.	Лист	№ док.	Подпись	Дата
ГАП		Хотулева В.А.			12.15
Нормоконтр.		Петрова Е.В.			12.15

15-28-ПМ - карта 1

ПРОЕКТ ПЛАНИРОВКИ И ПРОЕКТ МЕЖЕВАНИЯ «РЕКОНСТРУКЦИЯ АВТОМОБИЛЬНОЙ ДОРОГИ ИРКУТСК-ОСА-УСТЬ-УДА НА УЧАСТКЕ КМ 160 – КМ 215 В ОСИНСКОМ РАЙОНЕ, УСТЬ-УДИНСКОМ РАЙОНЕ ИРКУТСКОЙ ОБЛАСТИ» («РЕКОНСТРУКЦИЯ АВТОМОБИЛЬНОЙ ДОРОГИ ИРКУТСК-ОСА-УСТЬ-УДА НА УЧАСТКЕ КМ 160 – КМ 215 В ОСИНСКОМ РАЙОНЕ ИРКУТСКОЙ ОБЛАСТИ»)

ОСНОВНАЯ ЧАСТЬ ПРОЕКТА, ПОДЛЕЖАЩАЯ УТВЕРЖДЕНИЮ

Стадия	Лист	Листов
	27	46

ЧЕРТЕЖ МЕЖЕВАНИЯ ТЕРРИТОРИИ М 1:2000
УЧАСТОК ПК 338 - ПК 350

ООО Градостроительная мастерская "Линия"

ПРОЕКТ ПЛАНИРОВКИ И ПРОЕКТ МЕЖЕВАНИЯ РЕКОНСТРУКЦИЯ АВТОМОБИЛЬНОЙ ДОРОГИ ИРКУТСК-ОСА-УСТЬ-УДА НА УЧАСТКЕ КМ 160 – КМ 215 В ОСИНСКОМ РАЙОНЕ, УСТЬ-УДИНСКОМ РАЙОНЕ ИРКУТСКОЙ ОБЛАСТИ» («РЕКОНСТРУКЦИЯ АВТОМОБИЛЬНОЙ ДОРОГИ ИРКУТСК-ОСА-УСТЬ-УДА НА УЧАСТКЕ КМ 160 – КМ 215 В ОСИНСКОМ РАЙОНЕ ИРКУТСКОЙ ОБЛАСТИ»)

ЧЕРТЕЖ МЕЖЕВАНИЯ ТЕРРИТОРИИ М 1:2 000

УЧАСТОК ПК 350 - ПК 363

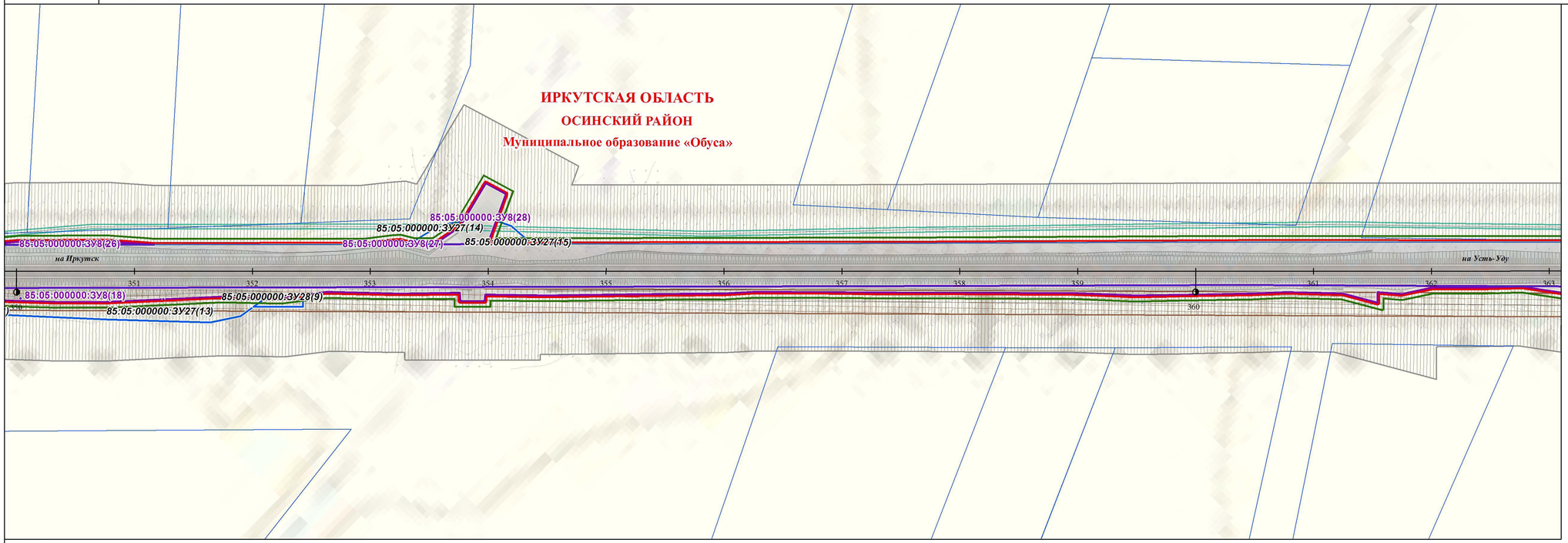

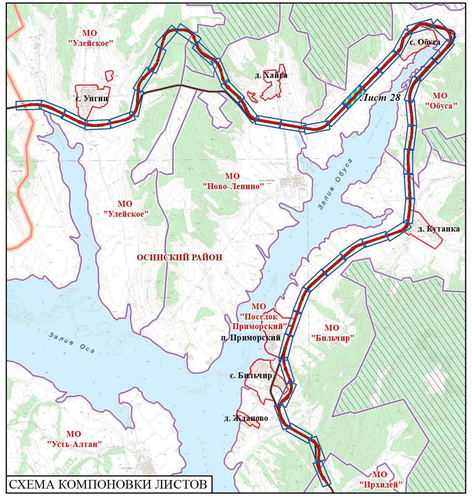

СХЕМА КОМПОНОВКИ ЛИСТОВ

УСЛОВНЫЕ ОБОЗНАЧЕНИЯ

ТЕРРИТОРИАЛЬНОЕ УСТРОЙСТВО

- ГРАНИЦЫ МУНИЦИПАЛЬНЫХ РАЙОНОВ
- ГРАНИЦЫ МУНИЦИПАЛЬНЫХ ОБРАЗОВАНИЙ
- ГРАНИЦЫ НАСЕЛЕННЫХ ПУНКТОВ
- ГРАНИЦЫ МЕЖСЕЛЕННЫХ ТЕРРИТОРИЙ

ОБЪЕКТЫ НЕДВИЖИМОСТИ

ГРАНИЦЫ ЗЕМЕЛЬНЫХ УЧАСТКОВ

- СВЕДЕНИЯ О ЗЕМЕЛЬНЫХ УЧАСТКАХ, ЗАНЕСЕННЫХ В ГОСУДАРСТВЕННЫЙ КАДАСТР НЕДВИЖИМОСТИ

ГРАНИЦЫ ЗЕМЕЛЬНЫХ УЧАСТКОВ, УСТАНОВЛЕННЫЕ (УТОЧНЕННЫЕ) ПРОЕКТОМ

- ГРАНИЦЫ ФОРМИРУЕМЫХ ЗЕМЕЛЬНЫХ УЧАСТКОВ, ПРЕДНАЗНАЧЕННЫХ ДЛЯ РАЗМЕЩЕНИЯ ОБЪЕКТОВ КАПИТАЛЬНОГО СТРОИТЕЛЬСТВА РЕГИОНАЛЬНОГО ЗНАЧЕНИЯ
- ГРАНИЦЫ ВРЕМЕННЫХ ЗЕМЕЛЬНЫХ УЧАСТКОВ, ОБРАЗУЕМЫХ НА ПЕРИОД РЕКОНСТРУКЦИИ ОБЪЕКТОВ КАПИТАЛЬНОГО СТРОИТЕЛЬСТВА

ЛИНИИ РЕГУЛИРОВАНИЯ

- УСТАНОВЛЕННЫЕ КРАСНЫЕ ЛИНИИ
- ЛИНИИ ОТСТУПА ОТ КРАСНЫХ ЛИНИЙ

ИСПОЛЬЗОВАНИЕ ТЕРРИТОРИИ

ЖИЛЫЕ ТЕРРИТОРИИ

- ТЕРРИТОРИИ ЗАСТРОЙКИ ИНДИВИДУАЛЬНЫМИ ЖИЛЫМИ ДОМАМИ

ОБЩЕСТВЕННО-ДЕЛОВЫЕ ТЕРРИТОРИИ

- ТЕРРИТОРИИ ДЕЛОВОГО, ОБЩЕСТВЕННОГО И КОММЕРЧЕСКОГО НАЗНАЧЕНИЯ

ТЕРРИТОРИИ РЕКРЕАЦИОННОГО НАЗНАЧЕНИЯ

- ТЕРРИТОРИИ ЛЕСОВ
- ТЕРРИТОРИИ ПРИРОДНОГО ЛАНДШАФТА
- ТЕРРИТОРИИ ВОДНЫХ ОБЪЕКТОВ
- ЗАБОЛОЧЕННЫЕ ТЕРРИТОРИИ

ТЕРРИТОРИИ СЕЛЬСКОХОЗЯЙСТВЕННОГО ИСПОЛЬЗОВАНИЯ

- ТЕРРИТОРИИ СЕЛЬСКОХОЗЯЙСТВЕННЫХ УГОДИЙ
- ПРОЧИЕ ТЕРРИТОРИИ СЕЛЬСКОХОЗЯЙСТВЕННОГО ИСПОЛЬЗОВАНИЯ

ТЕРРИТОРИИ ИНЖЕНЕРНОЙ И ТРАНСПОРТНОЙ ИНФРАСТРУКТУРЫ

- ТЕРРИТОРИИ ОБЪЕКТОВ ТРАНСПОРТНОЙ ИНФРАСТРУКТУРЫ
- ТЕРРИТОРИИ ОБЪЕКТОВ ИНЖЕНЕРНОЙ ИНФРАСТРУКТУРЫ

ТЕРРИТОРИИ СПЕЦИАЛЬНОГО НАЗНАЧЕНИЯ

- ТЕРРИТОРИИ КЛАДБИЩ

ПРОИЗВОДСТВЕННЫЕ ТЕРРИТОРИИ

- ТЕРРИТОРИИ ПРОМЫШЛЕННЫХ ОБЪЕКТОВ IV,V КЛАССА ОПАСНОСТИ

ЛИНИИ, ОБОЗНАЧАЮЩИЕ ДОРОГИ, УЛИЦЫ, ПРОЕЗДЫ, ОБЪЕКТЫ ТРАНСПОРТНОЙ ИНФРАСТРУКТУРЫ

АВТОМОБИЛЬНЫЙ ТРАНСПОРТ

- АВТОМОБИЛЬНЫЕ ДОРОГИ РЕГИОНАЛЬНОГО ЗНАЧЕНИЯ
- АВТОМОБИЛЬНЫЕ ДОРОГИ ПРОЧИЕ
- УЛИЧНО-ДОРОЖНАЯ СЕТЬ

ПЛАНИРОВОЧНЫЕ ОГРАНИЧЕНИЯ

ГРАНИЦЫ ЗОН С ОСОБЫМИ УСЛОВИЯМИ ИСПОЛЬЗОВАНИЯ ТЕРРИТОРИИ

ОХРАННЫЕ ЗОНЫ ОБЪЕКТОВ ИНЖЕНЕРНОЙ И ТРАНСПОРТНОЙ ИНФРАСТРУКТУРЫ

- ПРИДОРОЖНЫЕ ПОЛОСЫ АВТОМОБИЛЬНЫХ ДОРОГ
- ОХРАННЫЕ ЗОНЫ ЛИНИЙ СВЯЗИ
- ОХРАННЫЕ ЗОНЫ ЛИНИЙ ЭЛЕКТРОПЕРЕДАЧИ

САНИТАРНО-ЗАЩИТНЫЕ ЗОНЫ И РАЗРЫВЫ

- САНИТАРНО-ЗАЩИТНЫЕ ЗОНЫ РЕКОМЕНДУЕМЫЕ СаН ПиН 2.2.1./2.1.1.1200-03 (изм)

ОХРАННЫЕ ЗОНЫ ВОДНЫХ ОБЪЕКТОВ

- ВОДООХРАННЫЕ ЗОНЫ
- ПРИБРЕЖНО-ЗАЩИТНЫЕ ПОЛОСЫ
- БЕРЕГОВЫЕ ПОЛОСЫ

Изм.	Кол.уч.	Лист	№ док.	Подпись	Дата
ГАП		Хотулева В.А.			12.15
Нормоконтр.		Петрова Е.В.			12.15

15-28-ПМ - карта 1

ПРОЕКТ ПЛАНИРОВКИ И ПРОЕКТ МЕЖЕВАНИЯ «РЕКОНСТРУКЦИЯ АВТОМОБИЛЬНОЙ ДОРОГИ ИРКУТСК-ОСА-УСТЬ-УДА НА УЧАСТКЕ КМ 160 – КМ 215 В ОСИНСКОМ РАЙОНЕ, УСТЬ-УДИНСКОМ РАЙОНЕ ИРКУТСКОЙ ОБЛАСТИ» («РЕКОНСТРУКЦИЯ АВТОМОБИЛЬНОЙ ДОРОГИ ИРКУТСК-ОСА-УСТЬ-УДА НА УЧАСТКЕ КМ 160 – КМ 215 В ОСИНСКОМ РАЙОНЕ ИРКУТСКОЙ ОБЛАСТИ»)

Стадия	Лист	Листов
	28	46

ОСНОВНАЯ ЧАСТЬ ПРОЕКТА, ПОДЛЕЖАЩАЯ УТВЕРЖДЕНИЮ

ЧЕРТЕЖ МЕЖЕВАНИЯ ТЕРРИТОРИИ М 1:2000
УЧАСТОК ПК 350 - ПК 363

ООО Градостроительная мастерская "Линия"

ПРОЕКТ ПЛАНИРОВКИ И ПРОЕКТ МЕЖЕВАНИЯ РЕКОНСТРУКЦИЯ АВТОМОБИЛЬНОЙ ДОРОГИ ИРКУТСК-ОСА-УСТЬ-УДА НА УЧАСТКЕ КМ 160 – КМ 215 В ОСИНСКОМ РАЙОНЕ, УСТЬ-УДИНСКОМ РАЙОНЕ ИРКУТСКОЙ ОБЛАСТИ» («РЕКОНСТРУКЦИЯ АВТОМОБИЛЬНОЙ ДОРОГИ ИРКУТСК-ОСА-УСТЬ-УДА НА УЧАСТКЕ КМ 160 – КМ 215 В ОСИНСКОМ РАЙОНЕ ИРКУТСКОЙ ОБЛАСТИ»)

ЧЕРТЕЖ МЕЖЕВАНИЯ ТЕРРИТОРИИ М 1:2 000

УЧАСТОК ПК 363 - ПК 375

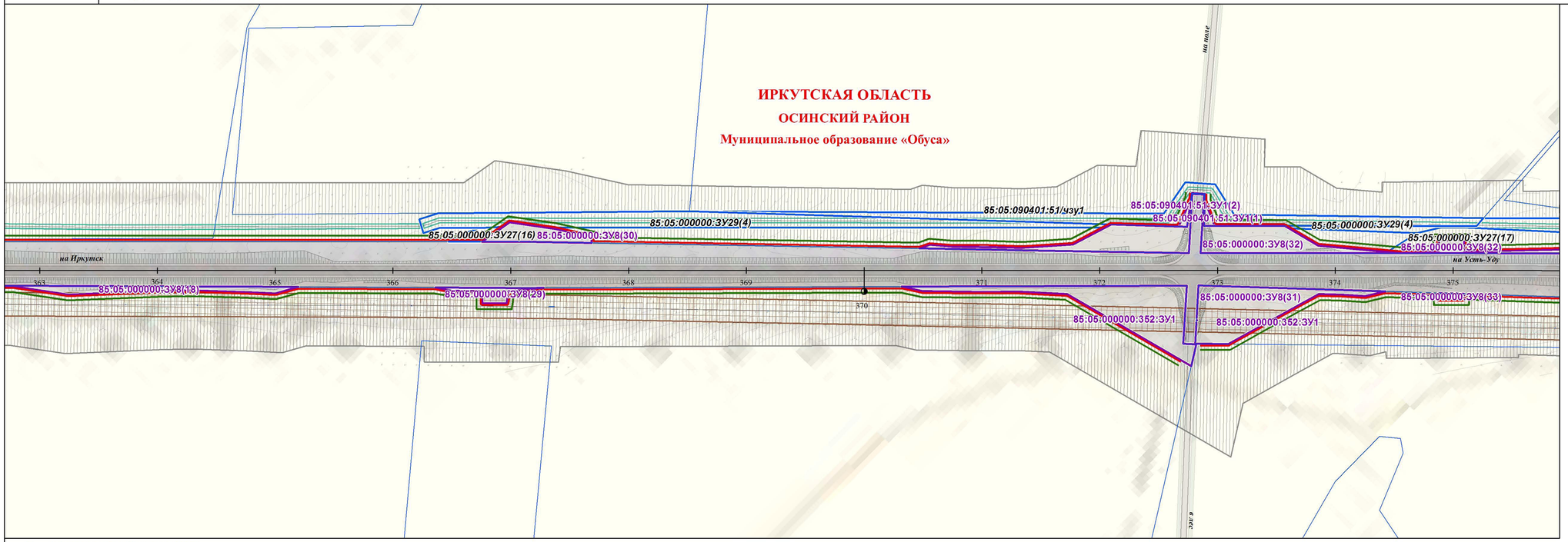

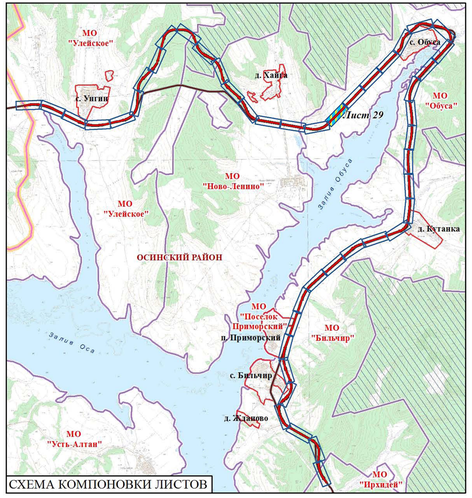

УСЛОВНЫЕ ОБОЗНАЧЕНИЯ

ТЕРРИТОРИАЛЬНОЕ УСТРОЙСТВО

- ГРАНИЦЫ МУНИЦИПАЛЬНЫХ РАЙОНОВ
- ГРАНИЦЫ МУНИЦИПАЛЬНЫХ ОБРАЗОВАНИЙ
- ГРАНИЦЫ НАСЕЛЕННЫХ ПУНКТОВ
- ГРАНИЦЫ МЕЖСЕЛЕННЫХ ТЕРРИТОРИЙ

ОБЪЕКТЫ НЕДВИЖИМОСТИ

ГРАНИЦЫ ЗЕМЕЛЬНЫХ УЧАСТКОВ

- СВЕДЕНИЯ О ЗЕМЕЛЬНЫХ УЧАСТКАХ, ЗАНЕСЕННЫХ В ГОСУДАРСТВЕННЫЙ КАДАСТР НЕДВИЖИМОСТИ

ГРАНИЦЫ ЗЕМЕЛЬНЫХ УЧАСТКОВ, УСТАНОВЛЕННЫЕ (УТОЧНЕННЫЕ) ПРОЕКТОМ

- ГРАНИЦЫ ФОРМИРУЕМЫХ ЗЕМЕЛЬНЫХ УЧАСТКОВ, ПРЕДНАЗНАЧЕННЫХ ДЛЯ РАЗМЕЩЕНИЯ ОБЪЕКТОВ КАПИТАЛЬНОГО СТРОИТЕЛЬСТВА РЕГИОНАЛЬНОГО ЗНАЧЕНИЯ
- ГРАНИЦЫ ВРЕМЕННЫХ ЗЕМЕЛЬНЫХ УЧАСТКОВ, ОБРАЗУЕМЫХ НА ПЕРИОД РЕКОНСТРУКЦИИ ОБЪЕКТОВ КАПИТАЛЬНОГО СТРОИТЕЛЬСТВА

ЛИНИИ РЕГУЛИРОВАНИЯ

- УСТАНОВЛЕННЫЕ КРАСНЫЕ ЛИНИИ
- ЛИНИИ ОТСТУПА ОТ КРАСНЫХ ЛИНИЙ

ИСПОЛЬЗОВАНИЕ ТЕРРИТОРИИ

ЖИЛЫЕ ТЕРРИТОРИИ

- ТЕРРИТОРИИ ЗАСТРОЙКИ ИНДИВИДУАЛЬНЫМИ ЖИЛЫМИ ДОМАМИ

ОБЩЕСТВЕННО-ДЕЛОВЫЕ ТЕРРИТОРИИ

- ТЕРРИТОРИИ ДЕЛОВОГО, ОБЩЕСТВЕННОГО И КОММЕРЧЕСКОГО НАЗНАЧЕНИЯ

ТЕРРИТОРИИ РЕКРЕАЦИОННОГО НАЗНАЧЕНИЯ

- ТЕРРИТОРИИ ЛЕСОВ
- ТЕРРИТОРИИ ПРИРОДНОГО ЛАНДШАФТА
- ТЕРРИТОРИИ ВОДНЫХ ОБЪЕКТОВ
- ЗАБОЛОЧЕННЫЕ ТЕРРИТОРИИ

ТЕРРИТОРИИ СЕЛЬСКОХОЗЯЙСТВЕННОГО ИСПОЛЬЗОВАНИЯ

- ТЕРРИТОРИИ СЕЛЬСКОХОЗЯЙСТВЕННЫХ УГОДИЙ
- ПРОЧИЕ ТЕРРИТОРИИ СЕЛЬСКОХОЗЯЙСТВЕННОГО ИСПОЛЬЗОВАНИЯ

ТЕРРИТОРИИ ИНЖЕНЕРНОЙ И ТРАНСПОРТНОЙ ИНФРАСТРУКТУРЫ

- ТЕРРИТОРИИ ОБЪЕКТОВ ТРАНСПОРТНОЙ ИНФРАСТРУКТУРЫ
- ТЕРРИТОРИИ ОБЪЕКТОВ ИНЖЕНЕРНОЙ ИНФРАСТРУКТУРЫ

ТЕРРИТОРИИ СПЕЦИАЛЬНОГО НАЗНАЧЕНИЯ

- ТЕРРИТОРИИ КЛАДБИЩ

ПРОИЗВОДСТВЕННЫЕ ТЕРРИТОРИИ

- ТЕРРИТОРИИ ПРОМЫШЛЕННЫХ ОБЪЕКТОВ IV,V КЛАССА ОПАСНОСТИ

ЛИНИИ, ОБОЗНАЧАЮЩИЕ ДОРОГИ, УЛИЦЫ, ПРОЕЗДЫ, ОБЪЕКТЫ ТРАНСПОРТНОЙ ИНФРАСТРУКТУРЫ

АВТОМОБИЛЬНЫЙ ТРАНСПОРТ

- АВТОМОБИЛЬНЫЕ ДОРОГИ РЕГИОНАЛЬНОГО ЗНАЧЕНИЯ
- АВТОМОБИЛЬНЫЕ ДОРОГИ ПРОЧИЕ
- УЛИЧНО-ДОРОЖНАЯ СЕТЬ

ПЛАНИРОВОЧНЫЕ ОГРАНИЧЕНИЯ

ГРАНИЦЫ ЗОН С ОСОБЫМИ УСЛОВИЯМИ ИСПОЛЬЗОВАНИЯ ТЕРРИТОРИИ

ОХРАННЫЕ ЗОНЫ ОБЪЕКТОВ ИНЖЕНЕРНОЙ И ТРАНСПОРТНОЙ ИНФРАСТРУКТУРЫ

- ПРИДОРОЖНЫЕ ПОЛОСЫ АВТОМОБИЛЬНЫХ ДОРОГ
- ОХРАННЫЕ ЗОНЫ ЛИНИЙ СВЯЗИ
- ОХРАННЫЕ ЗОНЫ ЛИНИЙ ЭЛЕКТРОПЕРЕДАЧИ

САНИТАРНО-ЗАЩИТНЫЕ ЗОНЫ И РАЗРЫВЫ

- САНИТАРНО-ЗАЩИТНЫЕ ЗОНЫ РЕКОМЕНДУЕМЫЕ СаН ПиН 2.2.1./2.1.1.1200-03 (изм)

ОХРАННЫЕ ЗОНЫ ВОДНЫХ ОБЪЕКТОВ

- ВОДООХРАННЫЕ ЗОНЫ
- ПРИБРЕЖНО-ЗАЩИТНЫЕ ПОЛОСЫ
- БЕРЕГОВЫЕ ПОЛОСЫ

Изм.	Кол.уч.	Лист	№ док.	Подпись	Дата
ГАП		Хотулева В.А.			12.15
Нормоконтр.		Петрова Е.В.			12.15

15-28-ПМ - карта 1

ПРОЕКТ ПЛАНИРОВКИ И ПРОЕКТ МЕЖЕВАНИЯ «РЕКОНСТРУКЦИЯ АВТОМОБИЛЬНОЙ ДОРОГИ ИРКУТСК-ОСА-УСТЬ-УДА НА УЧАСТКЕ КМ 160 – КМ 215 В ОСИНСКОМ РАЙОНЕ, УСТЬ-УДИНСКОМ РАЙОНЕ ИРКУТСКОЙ ОБЛАСТИ» («РЕКОНСТРУКЦИЯ АВТОМОБИЛЬНОЙ ДОРОГИ ИРКУТСК-ОСА-УСТЬ-УДА НА УЧАСТКЕ КМ 160 – КМ 215 В ОСИНСКОМ РАЙОНЕ ИРКУТСКОЙ ОБЛАСТИ»)

ОСНОВНАЯ ЧАСТЬ ПРОЕКТА, ПОДЛЕЖАЩАЯ УТВЕРЖДЕНИЮ

Стадия	Лист	Листов
	29	46

ЧЕРТЕЖ МЕЖЕВАНИЯ ТЕРРИТОРИИ М 1:2000
УЧАСТОК ПК 363 - ПК 375

ООО Градостроительная мастерская "Линия"

ПРОЕКТ ПЛАНИРОВКИ И ПРОЕКТ МЕЖЕВАНИЯ РЕКОНСТРУКЦИЯ АВТОМОБИЛЬНОЙ ДОРОГИ ИРКУТСК-ОСА-УСТЬ-УДА НА УЧАСТКЕ КМ 160 – КМ 215 В ОСИНСКОМ РАЙОНЕ, УСТЬ-УДИНСКОМ РАЙОНЕ ИРКУТСКОЙ ОБЛАСТИ» («РЕКОНСТРУКЦИЯ АВТОМОБИЛЬНОЙ ДОРОГИ ИРКУТСК-ОСА-УСТЬ-УДА НА УЧАСТКЕ КМ 160 – КМ 215 В ОСИНСКОМ РАЙОНЕ ИРКУТСКОЙ ОБЛАСТИ»)

ЧЕРТЕЖ МЕЖЕВАНИЯ ТЕРРИТОРИИ М 1:2 000

УЧАСТОК ПК 376 - ПК 389

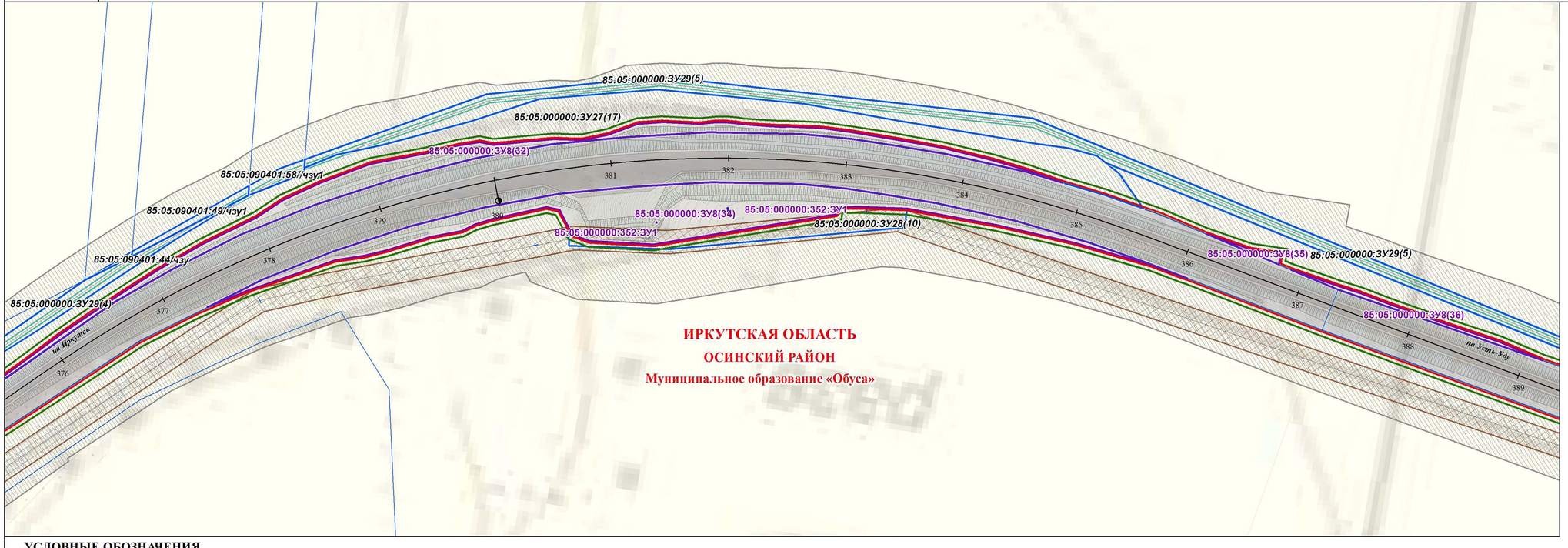

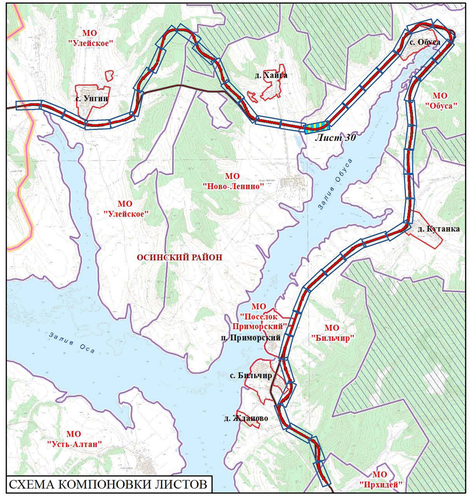

УСЛОВНЫЕ ОБОЗНАЧЕНИЯ

ТЕРРИТОРИАЛЬНОЕ УСТРОЙСТВО

- ГРАНИЦЫ МУНИЦИПАЛЬНЫХ РАЙОНОВ
- ГРАНИЦЫ МУНИЦИПАЛЬНЫХ ОБРАЗОВАНИЙ
- ГРАНИЦЫ НАСЕЛЕННЫХ ПУНКТОВ
- ГРАНИЦЫ МЕЖСЕЛЕННЫХ ТЕРРИТОРИЙ

ОБЪЕКТЫ НЕДВИЖИМОСТИ

ГРАНИЦЫ ЗЕМЕЛЬНЫХ УЧАСТКОВ

- СВЕДЕНИЯ О ЗЕМЕЛЬНЫХ УЧАСТКАХ, ЗАНЕСЕННЫХ В ГОСУДАРСТВЕННЫЙ КАДАСТР НЕДВИЖИМОСТИ

ГРАНИЦЫ ЗЕМЕЛЬНЫХ УЧАСТКОВ, УСТАНОВЛЕННЫЕ (УТОЧНЕННЫЕ) ПРОЕКТОМ

- ГРАНИЦЫ ФОРМИРУЕМЫХ ЗЕМЕЛЬНЫХ УЧАСТКОВ, ПРЕДНАЗНАЧЕННЫХ ДЛЯ РАЗМЕЩЕНИЯ ОБЪЕКТОВ КАПИТАЛЬНОГО СТРОИТЕЛЬСТВА РЕГИОНАЛЬНОГО ЗНАЧЕНИЯ
- ГРАНИЦЫ ВРЕМЕННЫХ ЗЕМЕЛЬНЫХ УЧАСТКОВ, ОБРАЗУЕМЫХ НА ПЕРИОД РЕКОНСТРУКЦИИ ОБЪЕКТОВ КАПИТАЛЬНОГО СТРОИТЕЛЬСТВА

ЛИНИИ РЕГУЛИРОВАНИЯ

- УСТАНОВЛЕННЫЕ КРАСНЫЕ ЛИНИИ
- ЛИНИИ ОТСТУПА ОТ КРАСНЫХ ЛИНИЙ

ИСПОЛЬЗОВАНИЕ ТЕРРИТОРИИ

ЖИЛЫЕ ТЕРРИТОРИИ

- ТЕРРИТОРИИ ЗАСТРОЙКИ ИНДИВИДУАЛЬНЫМИ ЖИЛЫМИ ДОМАМИ

ОБЩЕСТВЕННО-ДЕЛОВЫЕ ТЕРРИТОРИИ

- ТЕРРИТОРИИ ДЕЛОВОГО, ОБЩЕСТВЕННОГО И КОММЕРЧЕСКОГО НАЗНАЧЕНИЯ

ТЕРРИТОРИИ РЕКРЕАЦИОННОГО НАЗНАЧЕНИЯ

- ТЕРРИТОРИИ ЛЕСОВ
- ТЕРРИТОРИИ ПРИРОДНОГО ЛАНДШАФТА
- ТЕРРИТОРИИ ВОДНЫХ ОБЪЕКТОВ
- ЗАБОЛОЧЕННЫЕ ТЕРРИТОРИИ

ТЕРРИТОРИИ СЕЛЬСКОХОЗЯЙСТВЕННОГО ИСПОЛЬЗОВАНИЯ

- ТЕРРИТОРИИ СЕЛЬСКОХОЗЯЙСТВЕННЫХ УГОДИЙ
- ПРОЧИЕ ТЕРРИТОРИИ СЕЛЬСКОХОЗЯЙСТВЕННОГО ИСПОЛЬЗОВАНИЯ

ТЕРРИТОРИИ ИНЖЕНЕРНОЙ И ТРАНСПОРТНОЙ ИНФРАСТРУКТУРЫ

- ТЕРРИТОРИИ ОБЪЕКТОВ ТРАНСПОРТНОЙ ИНФРАСТРУКТУРЫ
- ТЕРРИТОРИИ ОБЪЕКТОВ ИНЖЕНЕРНОЙ ИНФРАСТРУКТУРЫ

ТЕРРИТОРИИ СПЕЦИАЛЬНОГО НАЗНАЧЕНИЯ

- ТЕРРИТОРИИ КЛАДБИЩ

ПРОИЗВОДСТВЕННЫЕ ТЕРРИТОРИИ

- ТЕРРИТОРИИ ПРОМЫШЛЕННЫХ ОБЪЕКТОВ IV,V КЛАССА ОПАСНОСТИ

ЛИНИИ, ОБОЗНАЧАЮЩИЕ ДОРОГИ, УЛИЦЫ, ПРОЕЗДЫ, ОБЪЕКТЫ ТРАНСПОРТНОЙ ИНФРАСТРУКТУРЫ

АВТОМОБИЛЬНЫЙ ТРАНСПОРТ

- АВТОМОБИЛЬНЫЕ ДОРОГИ РЕГИОНАЛЬНОГО ЗНАЧЕНИЯ
- АВТОМОБИЛЬНЫЕ ДОРОГИ ПРОЧИЕ
- УЛИЧНО-ДОРОЖНАЯ СЕТЬ

ПЛАНИРОВОЧНЫЕ ОГРАНИЧЕНИЯ

ГРАНИЦЫ ЗОН С ОСОБЫМИ УСЛОВИЯМИ ИСПОЛЬЗОВАНИЯ ТЕРРИТОРИИ

ОХРАННЫЕ ЗОНЫ ОБЪЕКТОВ ИНЖЕНЕРНОЙ И ТРАНСПОРТНОЙ ИНФРАСТРУКТУРЫ

- ПРИДОРОЖНЫЕ ПОЛОСЫ АВТОМОБИЛЬНЫХ ДОРОГ
- ОХРАННЫЕ ЗОНЫ ЛИНИЙ СВЯЗИ
- ОХРАННЫЕ ЗОНЫ ЛИНИЙ ЭЛЕКТРОПЕРЕДАЧИ

САНИТАРНО-ЗАЩИТНЫЕ ЗОНЫ И РАЗРЫВЫ

- САНИТАРНО-ЗАЩИТНЫЕ ЗОНЫ РЕКОМЕНДУЕМЫЕ СаН ПиН 2.2.1./2.1.1.1.1200-03 (изм)

ОХРАННЫЕ ЗОНЫ ВОДНЫХ ОБЪЕКТОВ

- ВОДООХРАННЫЕ ЗОНЫ
- ПРИБРЕЖНО-ЗАЩИТНЫЕ ПОЛОСЫ
- БЕРЕГОВЫЕ ПОЛОСЫ

Изм.	Кол.уч.	Лист	№ док.	Подпись	Дата
ГАП		Хотулева В.А.			12.15
Нормоконтр.		Петрова Е.В.			12.15

15-28-ПМ - карта 1

ПРОЕКТ ПЛАНИРОВКИ И ПРОЕКТ МЕЖЕВАНИЯ «РЕКОНСТРУКЦИЯ АВТОМОБИЛЬНОЙ ДОРОГИ ИРКУТСК-ОСА-УСТЬ-УДА НА УЧАСТКЕ КМ 160 – КМ 215 В ОСИНСКОМ РАЙОНЕ, УСТЬ-УДИНСКОМ РАЙОНЕ ИРКУТСКОЙ ОБЛАСТИ» («РЕКОНСТРУКЦИЯ АВТОМОБИЛЬНОЙ ДОРОГИ ИРКУТСК-ОСА-УСТЬ-УДА НА УЧАСТКЕ КМ 160 – КМ 215 В ОСИНСКОМ РАЙОНЕ ИРКУТСКОЙ ОБЛАСТИ»)

ОСНОВНАЯ ЧАСТЬ ПРОЕКТА, ПОДЛЕЖАЩАЯ УТВЕРЖДЕНИЮ

Стадия	Лист	Листов
	30	46

ЧЕРТЕЖ МЕЖЕВАНИЯ ТЕРРИТОРИИ М 1:2000
УЧАСТОК ПК 376 - ПК 389

ООО Градостроительная мастерская "Линия"

ПРОЕКТ ПЛАНИРОВКИ И ПРОЕКТ МЕЖЕВАНИЯ РЕКОНСТРУКЦИЯ АВТОМОБИЛЬНОЙ ДОРОГИ ИРКУТСК-ОСА-УСТЬ-УДА НА УЧАСТКЕ КМ 160 – КМ 215 В ОСИНСКОМ РАЙОНЕ, УСТЬ-УДИНСКОМ РАЙОНЕ ИРКУТСКОЙ ОБЛАСТИ» («РЕКОНСТРУКЦИЯ АВТОМОБИЛЬНОЙ ДОРОГИ ИРКУТСК-ОСА-УСТЬ-УДА НА УЧАСТКЕ КМ 160 – КМ 215 В ОСИНСКОМ РАЙОНЕ ИРКУТСКОЙ ОБЛАСТИ»)

ЧЕРТЕЖ МЕЖЕВАНИЯ ТЕРРИТОРИИ М 1:2 000

УЧАСТОК ПК 389 - ПК 402

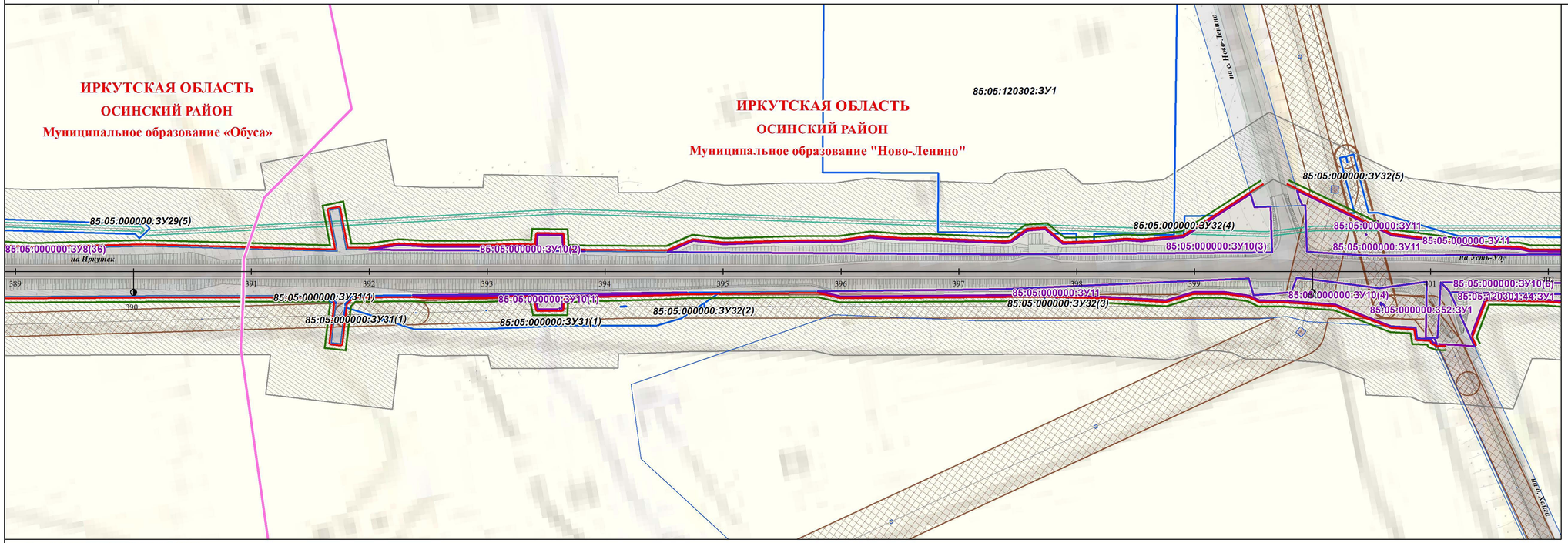

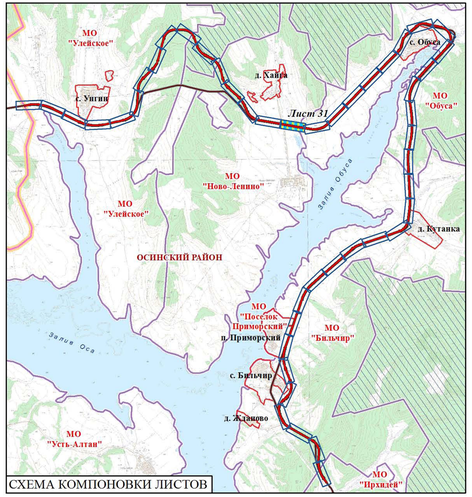

СХЕМА КОМПОНОВКИ ЛИСТОВ

УСЛОВНЫЕ ОБОЗНАЧЕНИЯ

ТЕРРИТОРИАЛЬНОЕ УСТРОЙСТВО

- ГРАНИЦЫ МУНИЦИПАЛЬНЫХ РАЙОНОВ
- ГРАНИЦЫ МУНИЦИПАЛЬНЫХ ОБРАЗОВАНИЙ
- ГРАНИЦЫ НАСЕЛЕННЫХ ПУНКТОВ
- ГРАНИЦЫ МЕЖСЕЛЕННЫХ ТЕРРИТОРИЙ

ОБЪЕКТЫ НЕДВИЖИМОСТИ

ГРАНИЦЫ ЗЕМЕЛЬНЫХ УЧАСТКОВ

- СВЕДЕНИЯ О ЗЕМЕЛЬНЫХ УЧАСТКАХ, ЗАНЕСЕННЫХ В ГОСУДАРСТВЕННЫЙ КАДАСТР НЕДВИЖИМОСТИ

ГРАНИЦЫ ЗЕМЕЛЬНЫХ УЧАСТКОВ, УСТАНОВЛЕННЫЕ (УТОЧНЕННЫЕ) ПРОЕКТОМ

- ГРАНИЦЫ ФОРМИРУЕМЫХ ЗЕМЕЛЬНЫХ УЧАСТКОВ, ПРЕДНАЗНАЧЕННЫХ ДЛЯ РАЗМЕЩЕНИЯ ОБЪЕКТОВ КАПИТАЛЬНОГО СТРОИТЕЛЬСТВА РЕГИОНАЛЬНОГО ЗНАЧЕНИЯ
- ГРАНИЦЫ ВРЕМЕННЫХ ЗЕМЕЛЬНЫХ УЧАСТКОВ, ОБРАЗУЕМЫХ НА ПЕРИОД РЕКОНСТРУКЦИИ ОБЪЕКТОВ КАПИТАЛЬНОГО СТРОИТЕЛЬСТВА

ЛИНИИ РЕГУЛИРОВАНИЯ

- УСТАНОВЛЕННЫЕ КРАСНЫЕ ЛИНИИ
- ЛИНИИ ОТСТУПА ОТ КРАСНЫХ ЛИНИЙ

ИСПОЛЬЗОВАНИЕ ТЕРРИТОРИИ

ЖИЛЫЕ ТЕРРИТОРИИ

- ТЕРРИТОРИИ ЗАСТРОЙКИ ИНДИВИДУАЛЬНЫМИ ЖИЛЫМИ ДОМАМИ

ОБЩЕСТВЕННО-ДЕЛОВЫЕ ТЕРРИТОРИИ

- ТЕРРИТОРИИ ДЕЛОВОГО, ОБЩЕСТВЕННОГО И КОММЕРЧЕСКОГО НАЗНАЧЕНИЯ

ТЕРРИТОРИИ РЕКРЕАЦИОННОГО НАЗНАЧЕНИЯ

- ТЕРРИТОРИИ ЛЕСОВ
- ТЕРРИТОРИИ ПРИРОДНОГО ЛАНДШАФТА
- ТЕРРИТОРИИ ВОДНЫХ ОБЪЕКТОВ
- ЗАБОЛОЧЕННЫЕ ТЕРРИТОРИИ

ТЕРРИТОРИИ СЕЛЬСКОХОЗЯЙСТВЕННОГО ИСПОЛЬЗОВАНИЯ

- ТЕРРИТОРИИ СЕЛЬСКОХОЗЯЙСТВЕННЫХ УГОДИЙ
- ПРОЧИЕ ТЕРРИТОРИИ СЕЛЬСКОХОЗЯЙСТВЕННОГО ИСПОЛЬЗОВАНИЯ

ТЕРРИТОРИИ ИНЖЕНЕРНОЙ И ТРАНСПОРТНОЙ ИНФРАСТРУКТУРЫ

- ТЕРРИТОРИИ ОБЪЕКТОВ ТРАНСПОРТНОЙ ИНФРАСТРУКТУРЫ
- ТЕРРИТОРИИ ОБЪЕКТОВ ИНЖЕНЕРНОЙ ИНФРАСТРУКТУРЫ

ТЕРРИТОРИИ СПЕЦИАЛЬНОГО НАЗНАЧЕНИЯ

- ТЕРРИТОРИИ КЛАДБИЩ

ПРОИЗВОДСТВЕННЫЕ ТЕРРИТОРИИ

- ТЕРРИТОРИИ ПРОМЫШЛЕННЫХ ОБЪЕКТОВ IV,V КЛАССА ОПАСНОСТИ

ЛИНИИ, ОБОЗНАЧАЮЩИЕ ДОРОГИ, УЛИЦЫ, ПРОЕЗДЫ, ОБЪЕКТЫ ТРАНСПОРТНОЙ ИНФРАСТРУКТУРЫ

АВТОМОБИЛЬНЫЙ ТРАНСПОРТ

- АВТОМОБИЛЬНЫЕ ДОРОГИ РЕГИОНАЛЬНОГО ЗНАЧЕНИЯ
- АВТОМОБИЛЬНЫЕ ДОРОГИ ПРОЧИЕ
- УЛИЧНО-ДОРОЖНАЯ СЕТЬ

ПЛАНИРОВОЧНЫЕ ОГРАНИЧЕНИЯ

ГРАНИЦЫ ЗОН С ОСОБЫМИ УСЛОВИЯМИ ИСПОЛЬЗОВАНИЯ ТЕРРИТОРИИ

ОХРАННЫЕ ЗОНЫ ОБЪЕКТОВ ИНЖЕНЕРНОЙ И ТРАНСПОРТНОЙ ИНФРАСТРУКТУРЫ

- ПРИДОРОЖНЫЕ ПОЛОСЫ АВТОМОБИЛЬНЫХ ДОРОГ
- ОХРАННЫЕ ЗОНЫ ЛИНИЙ СВЯЗИ
- ОХРАННЫЕ ЗОНЫ ЛИНИЙ ЭЛЕКТРОПЕРЕДАЧИ

САНИТАРНО-ЗАЩИТНЫЕ ЗОНЫ И РАЗРЫВЫ

- САНИТАРНО-ЗАЩИТНЫЕ ЗОНЫ РЕКОМЕНДУЕМЫЕ СаН ПиН 2.2.1./2.1.1.1.1200-03 (изм)

ОХРАННЫЕ ЗОНЫ ВОДНЫХ ОБЪЕКТОВ

- ВОДООХРАННЫЕ ЗОНЫ
- ПРИБРЕЖНО-ЗАЩИТНЫЕ ПОЛОСЫ
- БЕРЕГОВЫЕ ПОЛОСЫ

Изм.	Кол.уч.	Лист	№ док.	Подпись	Дата
ГАП		Хотулева В.А.			12.15
Нормоконтр.		Петрова Е.В.			12.15

15-28-ПМ - карта 1

ПРОЕКТ ПЛАНИРОВКИ И ПРОЕКТ МЕЖЕВАНИЯ «РЕКОНСТРУКЦИЯ АВТОМОБИЛЬНОЙ ДОРОГИ ИРКУТСК-ОСА-УСТЬ-УДА НА УЧАСТКЕ КМ 160 – КМ 215 В ОСИНСКОМ РАЙОНЕ, УСТЬ-УДИНСКОМ РАЙОНЕ ИРКУТСКОЙ ОБЛАСТИ» («РЕКОНСТРУКЦИЯ АВТОМОБИЛЬНОЙ ДОРОГИ ИРКУТСК-ОСА-УСТЬ-УДА НА УЧАСТКЕ КМ 160 – КМ 215 В ОСИНСКОМ РАЙОНЕ ИРКУТСКОЙ ОБЛАСТИ»)

ОСНОВНАЯ ЧАСТЬ ПРОЕКТА, ПОДЛЕЖАЩАЯ УТВЕРЖДЕНИЮ

Стадия	Лист	Листов
	31	46

ЧЕРТЕЖ МЕЖЕВАНИЯ ТЕРРИТОРИИ М 1:2000
УЧАСТОК ПК 389 - ПК 402

ООО Градостроительная мастерская "Линия"

ПРОЕКТ ПЛАНИРОВКИ И ПРОЕКТ МЕЖЕВАНИЯ РЕКОНСТРУКЦИЯ АВТОМОБИЛЬНОЙ ДОРОГИ ИРКУТСК-ОСА-УСТЬ-УДА НА УЧАСТКЕ КМ 160 – КМ 215 В ОСИНСКОМ РАЙОНЕ, УСТЬ-УДИНСКОМ РАЙОНЕ ИРКУТСКОЙ ОБЛАСТИ» («РЕКОНСТРУКЦИЯ АВТОМОБИЛЬНОЙ ДОРОГИ ИРКУТСК-ОСА-УСТЬ-УДА НА УЧАСТКЕ КМ 160 – КМ 215 В ОСИНСКОМ РАЙОНЕ ИРКУТСКОЙ ОБЛАСТИ»)

ЧЕРТЕЖ МЕЖЕВАНИЯ ТЕРРИТОРИИ М 1:2 000

УЧАСТОК ПК 402 - ПК 414

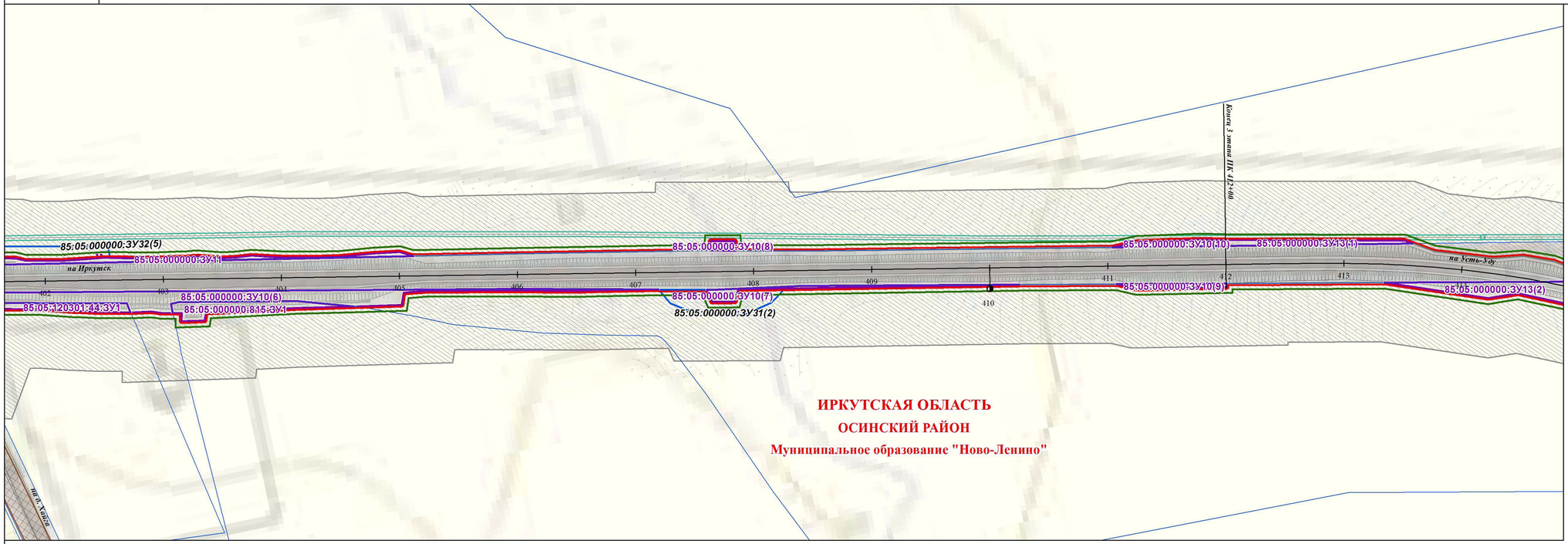

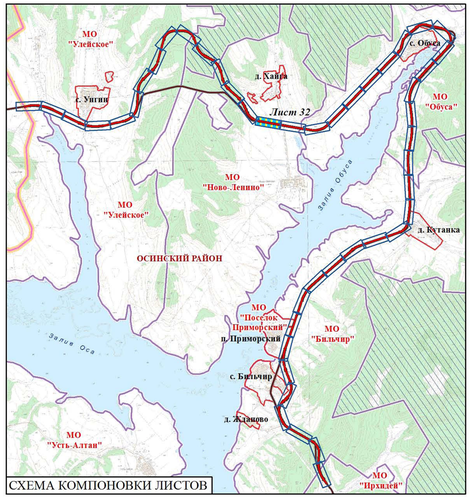

УСЛОВНЫЕ ОБОЗНАЧЕНИЯ

ТЕРРИТОРИАЛЬНОЕ УСТРОЙСТВО
- ГРАНИЦЫ МУНИЦИПАЛЬНЫХ РАЙОНОВ
- ГРАНИЦЫ МУНИЦИПАЛЬНЫХ ОБРАЗОВАНИЙ
- ГРАНИЦЫ НАСЕЛЕННЫХ ПУНКТОВ
- ГРАНИЦЫ МЕЖСЕЛЕННЫХ ТЕРРИТОРИЙ

ОБЪЕКТЫ НЕДВИЖИМОСТИ

ГРАНИЦЫ ЗЕМЕЛЬНЫХ УЧАСТКОВ
- СВЕДЕНИЯ О ЗЕМЕЛЬНЫХ УЧАСТКАХ, ЗАНЕСЕННЫХ В ГОСУДАРСТВЕННЫЙ КАДАСТР НЕДВИЖИМОСТИ

ГРАНИЦЫ ЗЕМЕЛЬНЫХ УЧАСТКОВ, УСТАНОВЛЕННЫЕ (УТОЧНЕННЫЕ) ПРОЕКТОМ
- ГРАНИЦЫ ФОРМИРУЕМЫХ ЗЕМЕЛЬНЫХ УЧАСТКОВ, ПРЕДНАЗНАЧЕННЫХ ДЛЯ РАЗМЕЩЕНИЯ ОБЪЕКТОВ КАПИТАЛЬНОГО СТРОИТЕЛЬСТВА РЕГИОНАЛЬНОГО ЗНАЧЕНИЯ
- ГРАНИЦЫ ВРЕМЕННЫХ ЗЕМЕЛЬНЫХ УЧАСТКОВ, ОБРАЗУЕМЫХ НА ПЕРИОД РЕКОНСТРУКЦИИ ОБЪЕКТОВ КАПИТАЛЬНОГО СТРОИТЕЛЬСТВА

ЛИНИИ РЕГУЛИРОВАНИЯ
- УСТАНОВЛЕННЫЕ КРАСНЫЕ ЛИНИИ
- ЛИНИИ ОТСТУПА ОТ КРАСНЫХ ЛИНИЙ

ИСПОЛЬЗОВАНИЕ ТЕРРИТОРИИ

ЖИЛЫЕ ТЕРРИТОРИИ
- ТЕРРИТОРИИ ЗАСТРОЙКИ ИНДИВИДУАЛЬНЫМИ ЖИЛЫМИ ДОМАМИ

ОБЩЕСТВЕННО-ДЕЛОВЫЕ ТЕРРИТОРИИ
- ТЕРРИТОРИИ ДЕЛОВОГО, ОБЩЕСТВЕННОГО И КОММЕРЧЕСКОГО НАЗНАЧЕНИЯ

ТЕРРИТОРИИ РЕКРЕАЦИОННОГО НАЗНАЧЕНИЯ
- ТЕРРИТОРИИ ЛЕСОВ
- ТЕРРИТОРИИ ПРИРОДНОГО ЛАНДШАФТА
- ТЕРРИТОРИИ ВОДНЫХ ОБЪЕКТОВ
- ЗАБОЛОЧЕННЫЕ ТЕРРИТОРИИ

ТЕРРИТОРИИ СЕЛЬСКОХОЗЯЙСТВЕННОГО ИСПОЛЬЗОВАНИЯ
- ТЕРРИТОРИИ СЕЛЬСКОХОЗЯЙСТВЕННЫХ УГОДИЙ
- ПРОЧИЕ ТЕРРИТОРИИ СЕЛЬСКОХОЗЯЙСТВЕННОГО ИСПОЛЬЗОВАНИЯ

ТЕРРИТОРИИ ИНЖЕНЕРНОЙ И ТРАНСПОРТНОЙ ИНФРАСТРУКТУРЫ
- ТЕРРИТОРИИ ОБЪЕКТОВ ТРАНСПОРТНОЙ ИНФРАСТРУКТУРЫ
- ТЕРРИТОРИИ ОБЪЕКТОВ ИНЖЕНЕРНОЙ ИНФРАСТРУКТУРЫ

ТЕРРИТОРИИ СПЕЦИАЛЬНОГО НАЗНАЧЕНИЯ
- ТЕРРИТОРИИ КЛАДБИЩ

ПРОИЗВОДСТВЕННЫЕ ТЕРРИТОРИИ
- ТЕРРИТОРИИ ПРОМЫШЛЕННЫХ ОБЪЕКТОВ IV,V КЛАССА ОПАСНОСТИ

ЛИНИИ, ОБОЗНАЧАЮЩИЕ ДОРОГИ, УЛИЦЫ, ПРОЕЗДЫ, ОБЪЕКТЫ ТРАНСПОРТНОЙ ИНФРАСТРУКТУРЫ

АВТОМОБИЛЬНЫЙ ТРАНСПОРТ
- АВТОМОБИЛЬНЫЕ ДОРОГИ РЕГИОНАЛЬНОГО ЗНАЧЕНИЯ
- АВТОМОБИЛЬНЫЕ ДОРОГИ ПРОЧИЕ
- УЛИЧНО-ДОРОЖНАЯ СЕТЬ

ПЛАНИРОВОЧНЫЕ ОГРАНИЧЕНИЯ

ГРАНИЦЫ ЗОН С ОСОБЫМИ УСЛОВИЯМИ ИСПОЛЬЗОВАНИЯ ТЕРРИТОРИИ

ОХРАННЫЕ ЗОНЫ ОБЪЕКТОВ ИНЖЕНЕРНОЙ И ТРАНСПОРТНОЙ ИНФРАСТРУКТУРЫ
- ПРИДОРОЖНЫЕ ПОЛОСЫ АВТОМОБИЛЬНЫХ ДОРОГ
- ОХРАННЫЕ ЗОНЫ ЛИНИЙ СВЯЗИ
- ОХРАННЫЕ ЗОНЫ ЛИНИЙ ЭЛЕКТРОПЕРЕДАЧИ

САНИТАРНО-ЗАЩИТНЫЕ ЗОНЫ И РАЗРЫВЫ
- САНИТАРНО-ЗАЩИТНЫЕ ЗОНЫ РЕКОМЕНДУЕМЫЕ СаН ПиН 2.2.1./2.1.1.1.1200-03 (изм)

ОХРАННЫЕ ЗОНЫ ВОДНЫХ ОБЪЕКТОВ
- ВОДООХРАННЫЕ ЗОНЫ
- ПРИБРЕЖНО-ЗАЩИТНЫЕ ПОЛОСЫ
- БЕРЕГОВЫЕ ПОЛОСЫ

Изм.	Кол.уч.	Лист	№ док.	Подпись	Дата
ГАП		Хотулева В.А.			12.15
Нормоконтр.		Петрова Е.В.			12.15

15-28-ПМ - карта 1

ПРОЕКТ ПЛАНИРОВКИ И ПРОЕКТ МЕЖЕВАНИЯ «РЕКОНСТРУКЦИЯ АВТОМОБИЛЬНОЙ ДОРОГИ ИРКУТСК-ОСА-УСТЬ-УДА НА УЧАСТКЕ КМ 160 – КМ 215 В ОСИНСКОМ РАЙОНЕ, УСТЬ-УДИНСКОМ РАЙОНЕ ИРКУТСКОЙ ОБЛАСТИ» («РЕКОНСТРУКЦИЯ АВТОМОБИЛЬНОЙ ДОРОГИ ИРКУТСК-ОСА-УСТЬ-УДА НА УЧАСТКЕ КМ 160 – КМ 215 В ОСИНСКОМ РАЙОНЕ ИРКУТСКОЙ ОБЛАСТИ»)

Стадия	Лист	Листов
	32	46

ОСНОВНАЯ ЧАСТЬ ПРОЕКТА, ПОДЛЕЖАЩАЯ УТВЕРЖДЕНИЮ

ЧЕРТЕЖ МЕЖЕВАНИЯ ТЕРРИТОРИИ М 1:2000
УЧАСТОК ПК 402 - ПК 414

ООО Градостроительная мастерская "Линия"

ПРОЕКТ ПЛАНИРОВКИ И ПРОЕКТ МЕЖЕВАНИЯ РЕКОНСТРУКЦИЯ АВТОМОБИЛЬНОЙ ДОРОГИ ИРКУТСК-ОСА-УСТЬ-УДА НА УЧАСТКЕ КМ 160 – КМ 215 В ОСИНСКОМ РАЙОНЕ, УСТЬ-УДИНСКОМ РАЙОНЕ ИРКУТСКОЙ ОБЛАСТИ» («РЕКОНСТРУКЦИЯ АВТОМОБИЛЬНОЙ ДОРОГИ ИРКУТСК-ОСА-УСТЬ-УДА НА УЧАСТКЕ КМ 160 – КМ 215 В ОСИНСКОМ РАЙОНЕ ИРКУТСКОЙ ОБЛАСТИ»)

ЧЕРТЕЖ МЕЖЕВАНИЯ ТЕРРИТОРИИ М 1:2 000

УЧАСТОК ПК 415 - ПК 427

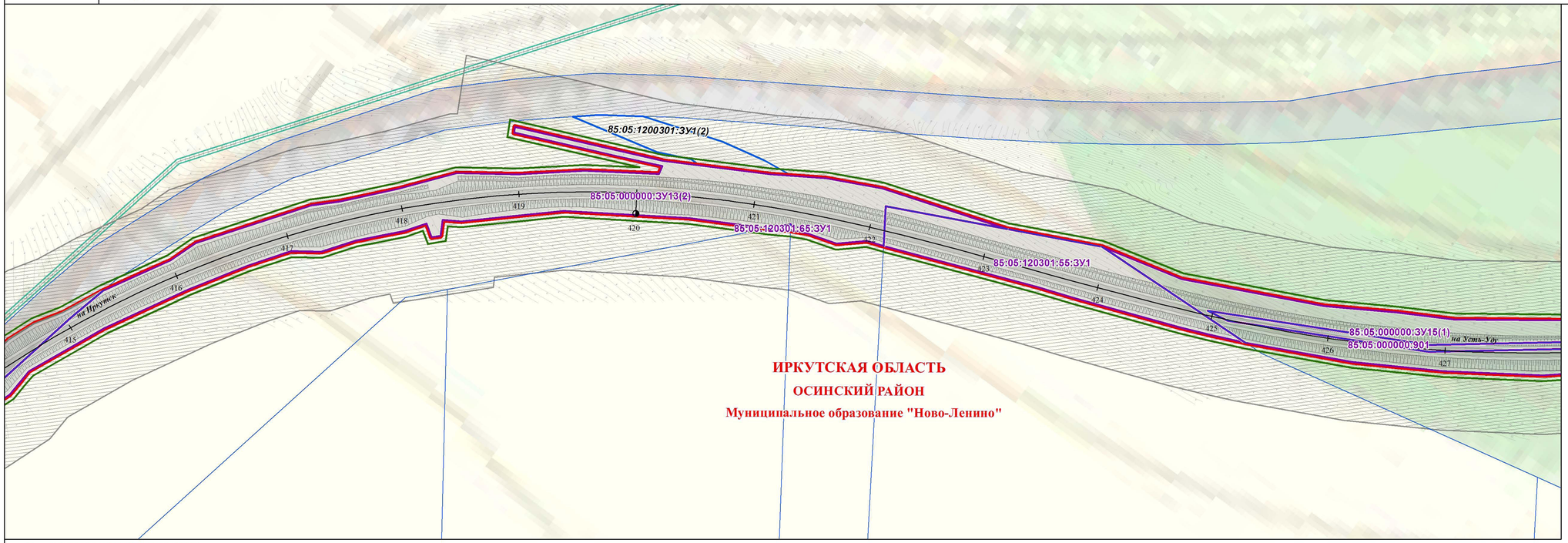

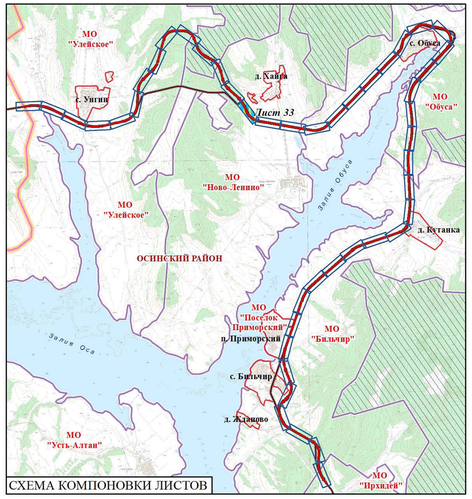

УСЛОВНЫЕ ОБОЗНАЧЕНИЯ

ТЕРРИТОРИАЛЬНОЕ УСТРОЙСТВО
- ГРАНИЦЫ МУНИЦИПАЛЬНЫХ РАЙОНОВ
- ГРАНИЦЫ МУНИЦИПАЛЬНЫХ ОБРАЗОВАНИЙ
- ГРАНИЦЫ НАСЕЛЕННЫХ ПУНКТОВ
- ГРАНИЦЫ МЕЖСЕЛЕННЫХ ТЕРРИТОРИЙ

ОБЪЕКТЫ НЕДВИЖИМОСТИ

ГРАНИЦЫ ЗЕМЕЛЬНЫХ УЧАСТКОВ
- СВЕДЕНИЯ О ЗЕМЕЛЬНЫХ УЧАСТКАХ, ЗАНЕСЕННЫХ В ГОСУДАРСТВЕННЫЙ КАДАСТР НЕДВИЖИМОСТИ

ГРАНИЦЫ ЗЕМЕЛЬНЫХ УЧАСТКОВ, УСТАНОВЛЕННЫЕ (УТОЧНЕННЫЕ) ПРОЕКТОМ
- ГРАНИЦЫ ФОРМИРУЕМЫХ ЗЕМЕЛЬНЫХ УЧАСТКОВ, ПРЕДНАЗНАЧЕННЫХ ДЛЯ РАЗМЕЩЕНИЯ ОБЪЕКТОВ КАПИТАЛЬНОГО СТРОИТЕЛЬСТВА РЕГИОНАЛЬНОГО ЗНАЧЕНИЯ
- ГРАНИЦЫ ВРЕМЕННЫХ ЗЕМЕЛЬНЫХ УЧАСТКОВ, ОБРАЗУЕМЫХ НА ПЕРИОД РЕКОНСТРУКЦИИ ОБЪЕКТОВ КАПИТАЛЬНОГО СТРОИТЕЛЬСТВА

ЛИНИИ РЕГУЛИРОВАНИЯ
- УСТАНОВЛЕННЫЕ КРАСНЫЕ ЛИНИИ
- ЛИНИИ ОТСТУПА ОТ КРАСНЫХ ЛИНИЙ

ИСПОЛЬЗОВАНИЕ ТЕРРИТОРИИ

ЖИЛЫЕ ТЕРРИТОРИИ
- ТЕРРИТОРИИ ЗАСТРОЙКИ ИНДИВИДУАЛЬНЫМИ ЖИЛЫМИ ДОМАМИ

ОБЩЕСТВЕННО-ДЕЛОВЫЕ ТЕРРИТОРИИ
- ТЕРРИТОРИИ ДЕЛОВОГО, ОБЩЕСТВЕННОГО И КОММЕРЧЕСКОГО НАЗНАЧЕНИЯ

ТЕРРИТОРИИ РЕКРЕАЦИОННОГО НАЗНАЧЕНИЯ
- ТЕРРИТОРИИ ЛЕСОВ
- ТЕРРИТОРИИ ПРИРОДНОГО ЛАНДШАФТА
- ТЕРРИТОРИИ ВОДНЫХ ОБЪЕКТОВ
- ЗАБОЛОЧЕННЫЕ ТЕРРИТОРИИ

ТЕРРИТОРИИ СЕЛЬСКОХОЗЯЙСТВЕННОГО ИСПОЛЬЗОВАНИЯ
- ТЕРРИТОРИИ СЕЛЬСКОХОЗЯЙСТВЕННЫХ УГОДИЙ
- ПРОЧИЕ ТЕРРИТОРИИ СЕЛЬСКОХОЗЯЙСТВЕННОГО ИСПОЛЬЗОВАНИЯ

ТЕРРИТОРИИ ИНЖЕНЕРНОЙ И ТРАНСПОРТНОЙ ИНФРАСТРУКТУРЫ
- ТЕРРИТОРИИ ОБЪЕКТОВ ТРАНСПОРТНОЙ ИНФРАСТРУКТУРЫ
- ТЕРРИТОРИИ ОБЪЕКТОВ ИНЖЕНЕРНОЙ ИНФРАСТРУКТУРЫ

ТЕРРИТОРИИ СПЕЦИАЛЬНОГО НАЗНАЧЕНИЯ
- ТЕРРИТОРИИ КЛАДБИЩ

ПРОИЗВОДСТВЕННЫЕ ТЕРРИТОРИИ
- ТЕРРИТОРИИ ПРОМЫШЛЕННЫХ ОБЪЕКТОВ IV,V КЛАССА ОПАСНОСТИ

ЛИНИИ, ОБОЗНАЧАЮЩИЕ ДОРОГИ, УЛИЦЫ, ПРОЕЗДЫ, ОБЪЕКТЫ ТРАНСПОРТНОЙ ИНФРАСТРУКТУРЫ

АВТОМОБИЛЬНЫЙ ТРАНСПОРТ
- АВТОМОБИЛЬНЫЕ ДОРОГИ РЕГИОНАЛЬНОГО ЗНАЧЕНИЯ
- АВТОМОБИЛЬНЫЕ ДОРОГИ ПРОЧИЕ
- УЛИЧНО-ДОРОЖНАЯ СЕТЬ

ПЛАНИРОВОЧНЫЕ ОГРАНИЧЕНИЯ

ГРАНИЦЫ ЗОН С ОСОБЫМИ УСЛОВИЯМИ ИСПОЛЬЗОВАНИЯ ТЕРРИТОРИИ

ОХРАННЫЕ ЗОНЫ ОБЪЕКТОВ ИНЖЕНЕРНОЙ И ТРАНСПОРТНОЙ ИНФРАСТРУКТУРЫ
- ПРИДОРОЖНЫЕ ПОЛОСЫ АВТОМОБИЛЬНЫХ ДОРОГ
- ОХРАННЫЕ ЗОНЫ ЛИНИЙ СВЯЗИ
- ОХРАННЫЕ ЗОНЫ ЛИНИЙ ЭЛЕКТРОПЕРЕДАЧИ

САНИТАРНО-ЗАЩИТНЫЕ ЗОНЫ И РАЗРЫВЫ
- САНИТАРНО-ЗАЩИТНЫЕ ЗОНЫ РЕКОМЕНДУЕМЫЕ СаН ПиН 2.2.1./2.1.1.1.1200-03 (изм)

ОХРАННЫЕ ЗОНЫ ВОДНЫХ ОБЪЕКТОВ
- ВОДООХРАННЫЕ ЗОНЫ
- ПРИБРЕЖНО-ЗАЩИТНЫЕ ПОЛОСЫ
- БЕРЕГОВЫЕ ПОЛОСЫ

Изм.	Кол.уч.	Лист	№ док.	Подпись	Дата
ГАП		Хотулева В.А.			12.15
Нормоконтр.		Петрова Е.В.			12.15

15-28-ПМ - карта 1

ПРОЕКТ ПЛАНИРОВКИ И ПРОЕКТ МЕЖЕВАНИЯ «РЕКОНСТРУКЦИЯ АВТОМОБИЛЬНОЙ ДОРОГИ ИРКУТСК-ОСА-УСТЬ-УДА НА УЧАСТКЕ КМ 160 – КМ 215 В ОСИНСКОМ РАЙОНЕ, УСТЬ-УДИНСКОМ РАЙОНЕ ИРКУТСКОЙ ОБЛАСТИ» («РЕКОНСТРУКЦИЯ АВТОМОБИЛЬНОЙ ДОРОГИ ИРКУТСК-ОСА-УСТЬ-УДА НА УЧАСТКЕ КМ 160 – КМ 215 В ОСИНСКОМ РАЙОНЕ ИРКУТСКОЙ ОБЛАСТИ»)

ОСНОВНАЯ ЧАСТЬ ПРОЕКТА, ПОДЛЕЖАЩАЯ УТВЕРЖДЕНИЮ

Стадия	Лист	Листов
	33	46

ЧЕРТЕЖ МЕЖЕВАНИЯ ТЕРРИТОРИИ М 1:2000
УЧАСТОК ПК 415 - ПК 427

ООО Градостроительная мастерская "Линия"

ПРОЕКТ ПЛАНИРОВКИ И ПРОЕКТ МЕЖЕВАНИЯ РЕКОНСТРУКЦИЯ АВТОМОБИЛЬНОЙ ДОРОГИ ИРКУТСК-ОСА-УСТЬ-УДА НА УЧАСТКЕ КМ 160 – КМ 215 В ОСИНСКОМ РАЙОНЕ, УСТЬ-УДИНСКОМ РАЙОНЕ ИРКУТСКОЙ ОБЛАСТИ» («РЕКОНСТРУКЦИЯ АВТОМОБИЛЬНОЙ ДОРОГИ ИРКУТСК-ОСА-УСТЬ-УДА НА УЧАСТКЕ КМ 160 – КМ 215 В ОСИНСКОМ РАЙОНЕ ИРКУТСКОЙ ОБЛАСТИ»)

ЧЕРТЕЖ МЕЖЕВАНИЯ ТЕРРИТОРИИ М 1:2 000

УЧАСТОК ПК 428 - ПК 440



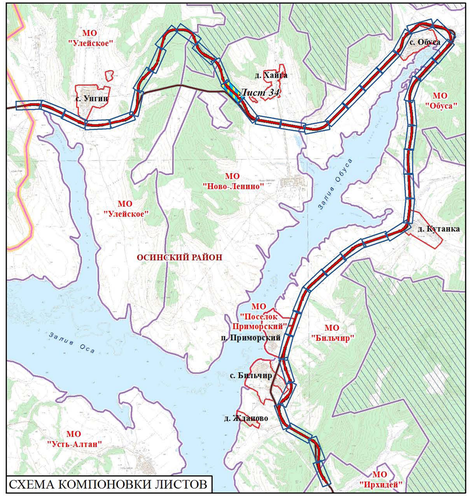

УСЛОВНЫЕ ОБОЗНАЧЕНИЯ

ТЕРРИТОРИАЛЬНОЕ УСТРОЙСТВО

- ГРАНИЦЫ МУНИЦИПАЛЬНЫХ РАЙОНОВ
- ГРАНИЦЫ МУНИЦИПАЛЬНЫХ ОБРАЗОВАНИЙ
- ГРАНИЦЫ НАСЕЛЕННЫХ ПУНКТОВ
- ГРАНИЦЫ МЕЖСЕЛЕННЫХ ТЕРРИТОРИЙ

ОБЪЕКТЫ НЕДВИЖИМОСТИ

ГРАНИЦЫ ЗЕМЕЛЬНЫХ УЧАСТКОВ

- СВЕДЕНИЯ О ЗЕМЕЛЬНЫХ УЧАСТКАХ, ЗАНЕСЕННЫХ В ГОСУДАРСТВЕННЫЙ КАДАСТР НЕДВИЖИМОСТИ

ГРАНИЦЫ ЗЕМЕЛЬНЫХ УЧАСТКОВ, УСТАНОВЛЕННЫЕ (УТОЧНЕННЫЕ) ПРОЕКТОМ

- ГРАНИЦЫ ФОРМИРУЕМЫХ ЗЕМЕЛЬНЫХ УЧАСТКОВ, ПРЕДНАЗНАЧЕННЫХ ДЛЯ РАЗМЕЩЕНИЯ ОБЪЕКТОВ КАПИТАЛЬНОГО СТРОИТЕЛЬСТВА РЕГИОНАЛЬНОГО ЗНАЧЕНИЯ
- ГРАНИЦЫ ВРЕМЕННЫХ ЗЕМЕЛЬНЫХ УЧАСТКОВ, ОБРАЗУЕМЫХ НА ПЕРИОД РЕКОНСТРУКЦИИ ОБЪЕКТОВ КАПИТАЛЬНОГО СТРОИТЕЛЬСТВА

ЛИНИИ РЕГУЛИРОВАНИЯ

- УСТАНОВЛЕННЫЕ КРАСНЫЕ ЛИНИИ
- ЛИНИИ ОТСТУПА ОТ КРАСНЫХ ЛИНИЙ

ИСПОЛЬЗОВАНИЕ ТЕРРИТОРИИ

ЖИЛЫЕ ТЕРРИТОРИИ

- ТЕРРИТОРИИ ЗАСТРОЙКИ ИНДИВИДУАЛЬНЫМИ ЖИЛЫМИ ДОМАМИ

ОБЩЕСТВЕННО-ДЕЛОВЫЕ ТЕРРИТОРИИ

- ТЕРРИТОРИИ ДЕЛОВОГО, ОБЩЕСТВЕННОГО И КОММЕРЧЕСКОГО НАЗНАЧЕНИЯ

ТЕРРИТОРИИ РЕКРЕАЦИОННОГО НАЗНАЧЕНИЯ

- ТЕРРИТОРИИ ЛЕСОВ
- ТЕРРИТОРИИ ПРИРОДНОГО ЛАНДШАФТА
- ТЕРРИТОРИИ ВОДНЫХ ОБЪЕКТОВ
- ЗАБОЛОЧЕННЫЕ ТЕРРИТОРИИ

ТЕРРИТОРИИ СЕЛЬСКОХОЗЯЙСТВЕННОГО ИСПОЛЬЗОВАНИЯ

- ТЕРРИТОРИИ СЕЛЬСКОХОЗЯЙСТВЕННЫХ УГОДИЙ
- ПРОЧИЕ ТЕРРИТОРИИ СЕЛЬСКОХОЗЯЙСТВЕННОГО ИСПОЛЬЗОВАНИЯ

ТЕРРИТОРИИ ИНЖЕНЕРНОЙ И ТРАНСПОРТНОЙ ИНФРАСТРУКТУРЫ

- ТЕРРИТОРИИ ОБЪЕКТОВ ТРАНСПОРТНОЙ ИНФРАСТРУКТУРЫ
- ТЕРРИТОРИИ ОБЪЕКТОВ ИНЖЕНЕРНОЙ ИНФРАСТРУКТУРЫ

ТЕРРИТОРИИ СПЕЦИАЛЬНОГО НАЗНАЧЕНИЯ

- ТЕРРИТОРИИ КЛАДБИЩ

ПРОИЗВОДСТВЕННЫЕ ТЕРРИТОРИИ

- ТЕРРИТОРИИ ПРОМЫШЛЕННЫХ ОБЪЕКТОВ IV,V КЛАССА ОПАСНОСТИ

ЛИНИИ, ОБОЗНАЧАЮЩИЕ ДОРОГИ, УЛИЦЫ, ПРОЕЗДЫ, ОБЪЕКТЫ ТРАНСПОРТНОЙ ИНФРАСТРУКТУРЫ

АВТОМОБИЛЬНЫЙ ТРАНСПОРТ

- АВТОМОБИЛЬНЫЕ ДОРОГИ РЕГИОНАЛЬНОГО ЗНАЧЕНИЯ
- АВТОМОБИЛЬНЫЕ ДОРОГИ ПРОЧИЕ
- УЛИЧНО-ДОРОЖНАЯ СЕТЬ

ПЛАНИРОВОЧНЫЕ ОГРАНИЧЕНИЯ

ГРАНИЦЫ ЗОН С ОСОБЫМИ УСЛОВИЯМИ ИСПОЛЬЗОВАНИЯ ТЕРРИТОРИИ

ОХРАННЫЕ ЗОНЫ ОБЪЕКТОВ ИНЖЕНЕРНОЙ И ТРАНСПОРТНОЙ ИНФРАСТРУКТУРЫ

- ПРИДОРОЖНЫЕ ПОЛОСЫ АВТОМОБИЛЬНЫХ ДОРОГ
- ОХРАННЫЕ ЗОНЫ ЛИНИЙ СВЯЗИ
- ОХРАННЫЕ ЗОНЫ ЛИНИЙ ЭЛЕКТРОПЕРЕДАЧИ

САНИТАРНО-ЗАЩИТНЫЕ ЗОНЫ И РАЗРЫВЫ

- САНИТАРНО-ЗАЩИТНЫЕ ЗОНЫ РЕКОМЕНДУЕМЫЕ СаН ПиН 2.2.1./2.1.1.1.1200-03 (изм)

ОХРАННЫЕ ЗОНЫ ВОДНЫХ ОБЪЕКТОВ

- ВОДООХРАННЫЕ ЗОНЫ
- ПРИБРЕЖНО-ЗАЩИТНЫЕ ПОЛОСЫ
- БЕРЕГОВЫЕ ПОЛОСЫ

Изм.	Кол.уч.	Лист	№ док.	Подпись	Дата
ГАП		Хотулева В.А.			12.15
Нормоконтр.		Петрова Е.В.			12.15

15-28-ПМ - карта 1

ПРОЕКТ ПЛАНИРОВКИ И ПРОЕКТ МЕЖЕВАНИЯ «РЕКОНСТРУКЦИЯ АВТОМОБИЛЬНОЙ ДОРОГИ ИРКУТСК-ОСА-УСТЬ-УДА НА УЧАСТКЕ КМ 160 – КМ 215 В ОСИНСКОМ РАЙОНЕ, УСТЬ-УДИНСКОМ РАЙОНЕ ИРКУТСКОЙ ОБЛАСТИ» («РЕКОНСТРУКЦИЯ АВТОМОБИЛЬНОЙ ДОРОГИ ИРКУТСК-ОСА-УСТЬ-УДА НА УЧАСТКЕ КМ 160 – КМ 215 В ОСИНСКОМ РАЙОНЕ ИРКУТСКОЙ ОБЛАСТИ»)

Стадия	Лист	Листов
	34	46

ОСНОВНАЯ ЧАСТЬ ПРОЕКТА, ПОДЛЕЖАЩАЯ УТВЕРЖДЕНИЮ

ЧЕРТЕЖ МЕЖЕВАНИЯ ТЕРРИТОРИИ М 1:2000
УЧАСТОК ПК 428 - ПК 440

ООО Градостроительная мастерская "Линия"

ПРОЕКТ ПЛАНИРОВКИ И ПРОЕКТ МЕЖЕВАНИЯ РЕКОНСТРУКЦИЯ АВТОМОБИЛЬНОЙ ДОРОГИ ИРКУТСК-ОСА-УСТЬ-УДА НА УЧАСТКЕ КМ 160 – КМ 215 В ОСИНСКОМ РАЙОНЕ, УСТЬ-УДИНСКОМ РАЙОНЕ ИРКУТСКОЙ ОБЛАСТИ» («РЕКОНСТРУКЦИЯ АВТОМОБИЛЬНОЙ ДОРОГИ ИРКУТСК-ОСА-УСТЬ-УДА НА УЧАСТКЕ КМ 160 – КМ 215 В ОСИНСКОМ РАЙОНЕ ИРКУТСКОЙ ОБЛАСТИ»)

ЧЕРТЕЖ МЕЖЕВАНИЯ ТЕРРИТОРИИ М 1:2 000

УЧАСТОК ПК 441 - ПК 453

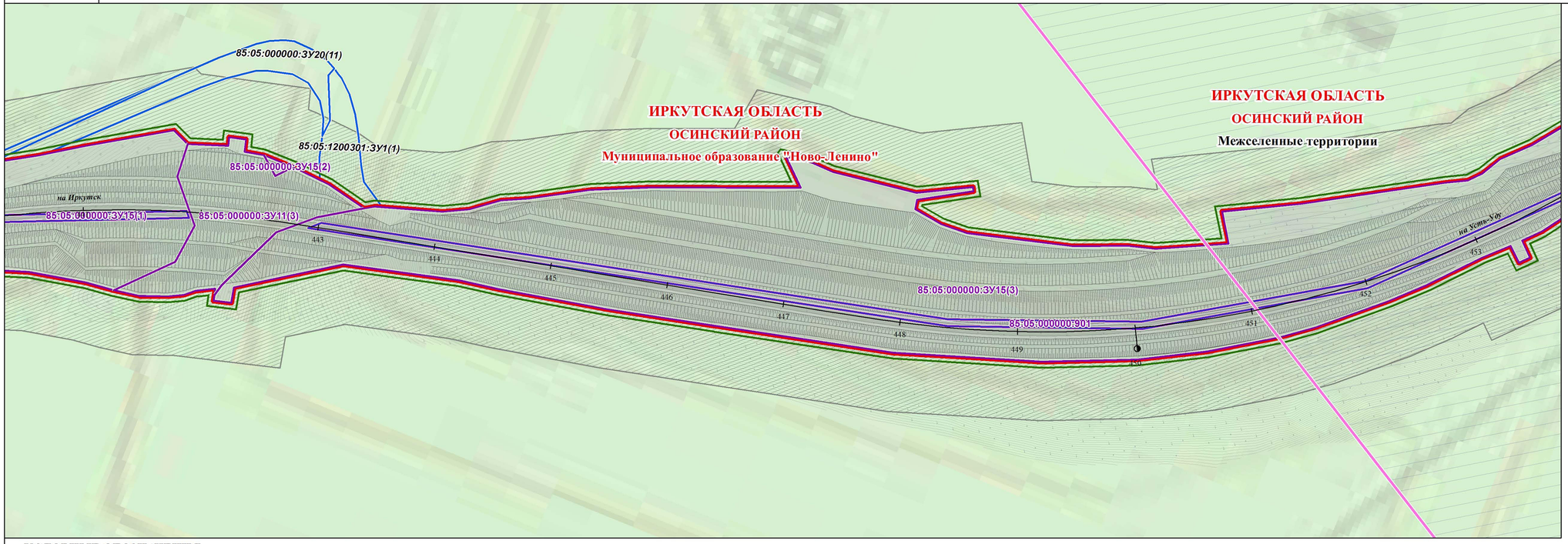

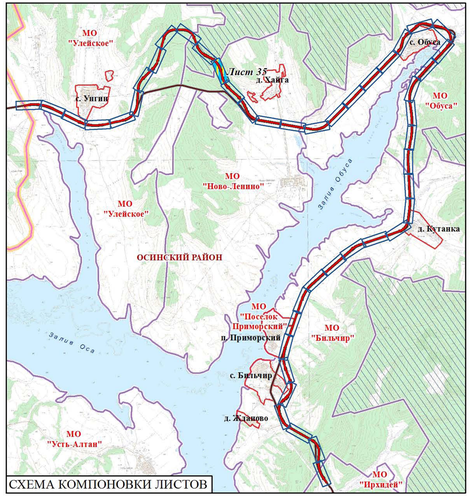

СХЕМА КОМПОНОВКИ ЛИСТОВ

УСЛОВНЫЕ ОБОЗНАЧЕНИЯ

ТЕРРИТОРИАЛЬНОЕ УСТРОЙСТВО

- ГРАНИЦЫ МУНИЦИПАЛЬНЫХ РАЙОНОВ
- ГРАНИЦЫ МУНИЦИПАЛЬНЫХ ОБРАЗОВАНИЙ
- ГРАНИЦЫ НАСЕЛЕННЫХ ПУНКТОВ
- ГРАНИЦЫ МЕЖСЕЛЕННЫХ ТЕРРИТОРИЙ

ОБЪЕКТЫ НЕДВИЖИМОСТИ

ГРАНИЦЫ ЗЕМЕЛЬНЫХ УЧАСТКОВ

- СВЕДЕНИЯ О ЗЕМЕЛЬНЫХ УЧАСТКАХ, ЗАНЕСЕННЫХ В ГОСУДАРСТВЕННЫЙ КАДАСТР НЕДВИЖИМОСТИ

ГРАНИЦЫ ЗЕМЕЛЬНЫХ УЧАСТКОВ, УСТАНОВЛЕННЫЕ (УТОЧНЕННЫЕ) ПРОЕКТОМ

- ГРАНИЦЫ ФОРМИРУЕМЫХ ЗЕМЕЛЬНЫХ УЧАСТКОВ, ПРЕДНАЗНАЧЕННЫХ ДЛЯ РАЗМЕЩЕНИЯ ОБЪЕКТОВ КАПИТАЛЬНОГО СТРОИТЕЛЬСТВА РЕГИОНАЛЬНОГО ЗНАЧЕНИЯ
- ГРАНИЦЫ ВРЕМЕННЫХ ЗЕМЕЛЬНЫХ УЧАСТКОВ, ОБРАЗУЕМЫХ НА ПЕРИОД РЕКОНСТРУКЦИИ ОБЪЕКТОВ КАПИТАЛЬНОГО СТРОИТЕЛЬСТВА

ЛИНИИ РЕГУЛИРОВАНИЯ

- УСТАНОВЛЕННЫЕ КРАСНЫЕ ЛИНИИ
- ЛИНИИ ОТСТУПА ОТ КРАСНЫХ ЛИНИЙ

ИСПОЛЬЗОВАНИЕ ТЕРРИТОРИИ

ЖИЛЫЕ ТЕРРИТОРИИ

- ТЕРРИТОРИИ ЗАСТРОЙКИ ИНДИВИДУАЛЬНЫМИ ЖИЛЫМИ ДОМАМИ

ОБЩЕСТВЕННО-ДЕЛОВЫЕ ТЕРРИТОРИИ

- ТЕРРИТОРИИ ДЕЛОВОГО, ОБЩЕСТВЕННОГО И КОММЕРЧЕСКОГО НАЗНАЧЕНИЯ

ТЕРРИТОРИИ РЕКРЕАЦИОННОГО НАЗНАЧЕНИЯ

- ТЕРРИТОРИИ ЛЕСОВ
- ТЕРРИТОРИИ ПРИРОДНОГО ЛАНДШАФТА
- ТЕРРИТОРИИ ВОДНЫХ ОБЪЕКТОВ
- ЗАБОЛОЧЕННЫЕ ТЕРРИТОРИИ

ТЕРРИТОРИИ СЕЛЬСКОХОЗЯЙСТВЕННОГО ИСПОЛЬЗОВАНИЯ

- ТЕРРИТОРИИ СЕЛЬСКОХОЗЯЙСТВЕННЫХ УГОДИЙ
- ПРОЧИЕ ТЕРРИТОРИИ СЕЛЬСКОХОЗЯЙСТВЕННОГО ИСПОЛЬЗОВАНИЯ

ТЕРРИТОРИИ ИНЖЕНЕРНОЙ И ТРАНСПОРТНОЙ ИНФРАСТРУКТУРЫ

- ТЕРРИТОРИИ ОБЪЕКТОВ ТРАНСПОРТНОЙ ИНФРАСТРУКТУРЫ
- ТЕРРИТОРИИ ОБЪЕКТОВ ИНЖЕНЕРНОЙ ИНФРАСТРУКТУРЫ

ТЕРРИТОРИИ СПЕЦИАЛЬНОГО НАЗНАЧЕНИЯ

- ТЕРРИТОРИИ КЛАДБИЩ

ПРОИЗВОДСТВЕННЫЕ ТЕРРИТОРИИ

- ТЕРРИТОРИИ ПРОМЫШЛЕННЫХ ОБЪЕКТОВ IV,V КЛАССА ОПАСНОСТИ

ЛИНИИ, ОБОЗНАЧАЮЩИЕ ДОРОГИ, УЛИЦЫ, ПРОЕЗДЫ, ОБЪЕКТЫ ТРАНСПОРТНОЙ ИНФРАСТРУКТУРЫ

АВТОМОБИЛЬНЫЙ ТРАНСПОРТ

- АВТОМОБИЛЬНЫЕ ДОРОГИ РЕГИОНАЛЬНОГО ЗНАЧЕНИЯ
- АВТОМОБИЛЬНЫЕ ДОРОГИ ПРОЧИЕ
- УЛИЧНО-ДОРОЖНАЯ СЕТЬ

ПЛАНИРОВОЧНЫЕ ОГРАНИЧЕНИЯ

ГРАНИЦЫ ЗОН С ОСОБЫМИ УСЛОВИЯМИ ИСПОЛЬЗОВАНИЯ ТЕРРИТОРИИ

ОХРАННЫЕ ЗОНЫ ОБЪЕКТОВ ИНЖЕНЕРНОЙ И ТРАНСПОРТНОЙ ИНФРАСТРУКТУРЫ

- ПРИДОРОЖНЫЕ ПОЛОСЫ АВТОМОБИЛЬНЫХ ДОРОГ
- ОХРАННЫЕ ЗОНЫ ЛИНИЙ СВЯЗИ
- ОХРАННЫЕ ЗОНЫ ЛИНИЙ ЭЛЕКТРОПЕРЕДАЧИ

САНИТАРНО-ЗАЩИТНЫЕ ЗОНЫ И РАЗРЫВЫ

- САНИТАРНО-ЗАЩИТНЫЕ ЗОНЫ РЕКОМЕНДУЕМЫЕ СаН ПиН 2.2.1./2.1.1.1.1200-03 (изм)

ОХРАННЫЕ ЗОНЫ ВОДНЫХ ОБЪЕКТОВ

- ВОДООХРАННЫЕ ЗОНЫ
- ПРИБРЕЖНО-ЗАЩИТНЫЕ ПОЛОСЫ
- БЕРЕГОВЫЕ ПОЛОСЫ

Изм.	Кол.уч.	Лист	№ док.	Подпись	Дата
ГАП		Хотулева В.А.			12.15
Нормоконтр.		Петрова Е.В.			12.15

15-28-ПМ - карта 1

ПРОЕКТ ПЛАНИРОВКИ И ПРОЕКТ МЕЖЕВАНИЯ «РЕКОНСТРУКЦИЯ АВТОМОБИЛЬНОЙ ДОРОГИ ИРКУТСК-ОСА-УСТЬ-УДА НА УЧАСТКЕ КМ 160 – КМ 215 В ОСИНСКОМ РАЙОНЕ, УСТЬ-УДИНСКОМ РАЙОНЕ ИРКУТСКОЙ ОБЛАСТИ» («РЕКОНСТРУКЦИЯ АВТОМОБИЛЬНОЙ ДОРОГИ ИРКУТСК-ОСА-УСТЬ-УДА НА УЧАСТКЕ КМ 160 – КМ 215 В ОСИНСКОМ РАЙОНЕ ИРКУТСКОЙ ОБЛАСТИ»)

ОСНОВНАЯ ЧАСТЬ ПРОЕКТА, ПОДЛЕЖАЩАЯ УТВЕРЖДЕНИЮ

Стадия	Лист	Листов
	35	46

ЧЕРТЕЖ МЕЖЕВАНИЯ ТЕРРИТОРИИ М 1:2000
УЧАСТОК ПК 441 - ПК 453

ООО Градостроительная мастерская "Линия"

ПРОЕКТ ПЛАНИРОВКИ И ПРОЕКТ МЕЖЕВАНИЯ РЕКОНСТРУКЦИЯ АВТОМОБИЛЬНОЙ ДОРОГИ ИРКУТСК-ОСА-УСТЬ-УДА НА УЧАСТКЕ КМ 160 – КМ 215 В ОСИНСКОМ РАЙОНЕ, УСТЬ-УДИНСКОМ РАЙОНЕ ИРКУТСКОЙ ОБЛАСТИ» («РЕКОНСТРУКЦИЯ АВТОМОБИЛЬНОЙ ДОРОГИ ИРКУТСК-ОСА-УСТЬ-УДА НА УЧАСТКЕ КМ 160 – КМ 215 В ОСИНСКОМ РАЙОНЕ ИРКУТСКОЙ ОБЛАСТИ»)

ЧЕРТЕЖ МЕЖЕВАНИЯ ТЕРРИТОРИИ М 1:2 000

УЧАСТОК ПК 454 - ПК 467

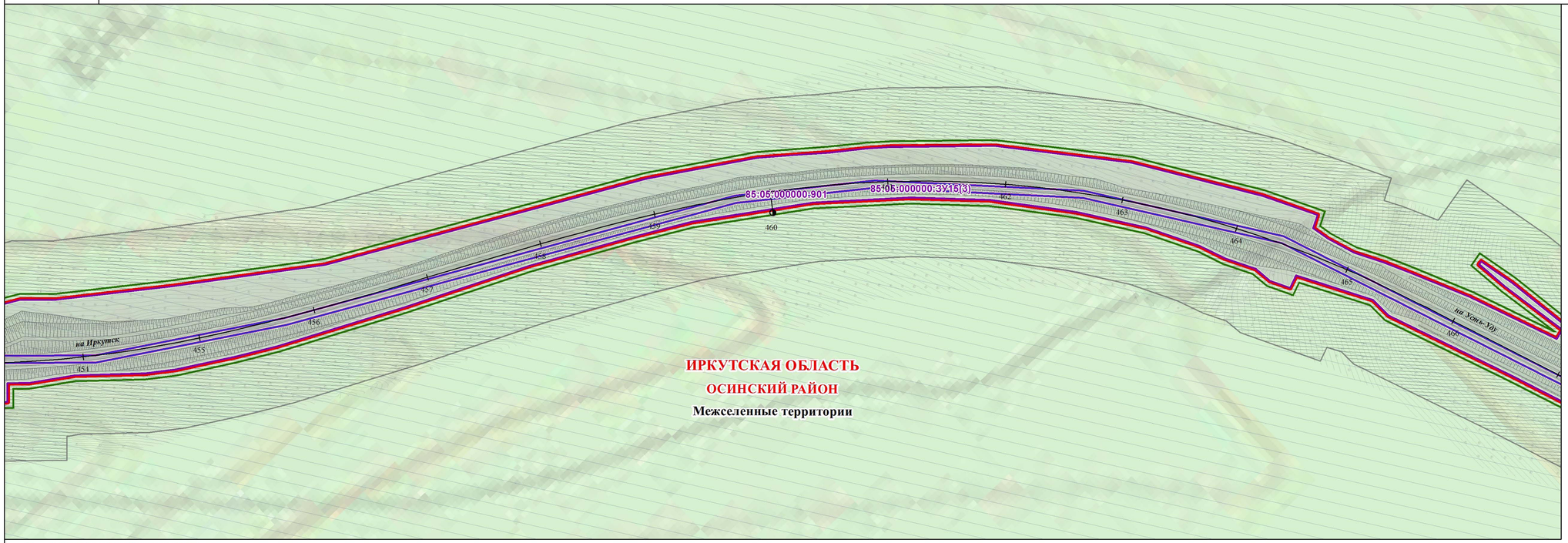

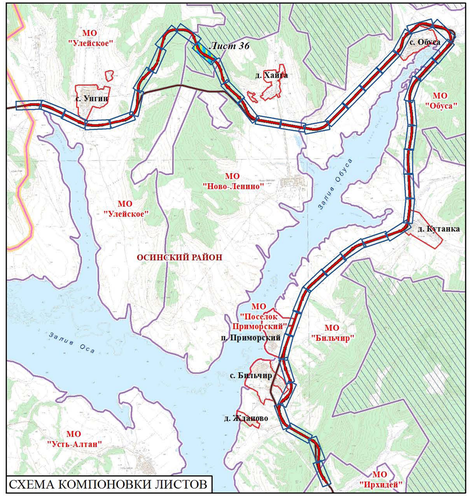

УСЛОВНЫЕ ОБОЗНАЧЕНИЯ

ТЕРРИТОРИАЛЬНОЕ УСТРОЙСТВО

- ГРАНИЦЫ МУНИЦИПАЛЬНЫХ РАЙОНОВ
- ГРАНИЦЫ МУНИЦИПАЛЬНЫХ ОБРАЗОВАНИЙ
- ГРАНИЦЫ НАСЕЛЕННЫХ ПУНКТОВ
- ГРАНИЦЫ МЕЖСЕЛЕННЫХ ТЕРРИТОРИЙ

ОБЪЕКТЫ НЕДВИЖИМОСТИ

ГРАНИЦЫ ЗЕМЕЛЬНЫХ УЧАСТКОВ

- СВЕДЕНИЯ О ЗЕМЕЛЬНЫХ УЧАСТКАХ, ЗАНЕСЕННЫХ В ГОСУДАРСТВЕННЫЙ КАДАСТР НЕДВИЖИМОСТИ

ГРАНИЦЫ ЗЕМЕЛЬНЫХ УЧАСТКОВ, УСТАНОВЛЕННЫЕ (УТОЧНЕННЫЕ) ПРОЕКТОМ

- ГРАНИЦЫ ФОРМИРУЕМЫХ ЗЕМЕЛЬНЫХ УЧАСТКОВ, ПРЕДНАЗНАЧЕННЫХ ДЛЯ РАЗМЕЩЕНИЯ ОБЪЕКТОВ КАПИТАЛЬНОГО СТРОИТЕЛЬСТВА РЕГИОНАЛЬНОГО ЗНАЧЕНИЯ
- ГРАНИЦЫ ВРЕМЕННЫХ ЗЕМЕЛЬНЫХ УЧАСТКОВ, ОБРАЗУЕМЫХ НА ПЕРИОД РЕКОНСТРУКЦИИ ОБЪЕКТОВ КАПИТАЛЬНОГО СТРОИТЕЛЬСТВА

ЛИНИИ РЕГУЛИРОВАНИЯ

- УСТАНОВЛЕННЫЕ КРАСНЫЕ ЛИНИИ
- ЛИНИИ ОТСТУПА ОТ КРАСНЫХ ЛИНИЙ

ИСПОЛЬЗОВАНИЕ ТЕРРИТОРИИ

ЖИЛЫЕ ТЕРРИТОРИИ

- ТЕРРИТОРИИ ЗАСТРОЙКИ ИНДИВИДУАЛЬНЫМИ ЖИЛЫМИ ДОМАМИ

ОБЩЕСТВЕННО-ДЕЛОВЫЕ ТЕРРИТОРИИ

- ТЕРРИТОРИИ ДЕЛОВОГО, ОБЩЕСТВЕННОГО И КОММЕРЧЕСКОГО НАЗНАЧЕНИЯ

ТЕРРИТОРИИ РЕКРЕАЦИОННОГО НАЗНАЧЕНИЯ

- ТЕРРИТОРИИ ЛЕСОВ
- ТЕРРИТОРИИ ПРИРОДНОГО ЛАНДШАФТА
- ТЕРРИТОРИИ ВОДНЫХ ОБЪЕКТОВ
- ЗАБОЛОЧЕННЫЕ ТЕРРИТОРИИ

ТЕРРИТОРИИ СЕЛЬСКОХОЗЯЙСТВЕННОГО ИСПОЛЬЗОВАНИЯ

- ТЕРРИТОРИИ СЕЛЬСКОХОЗЯЙСТВЕННЫХ УГОДИЙ
- ПРОЧИЕ ТЕРРИТОРИИ СЕЛЬСКОХОЗЯЙСТВЕННОГО ИСПОЛЬЗОВАНИЯ

ТЕРРИТОРИИ ИНЖЕНЕРНОЙ И ТРАНСПОРТНОЙ ИНФРАСТРУКТУРЫ

- ТЕРРИТОРИИ ОБЪЕКТОВ ТРАНСПОРТНОЙ ИНФРАСТРУКТУРЫ
- ТЕРРИТОРИИ ОБЪЕКТОВ ИНЖЕНЕРНОЙ ИНФРАСТРУКТУРЫ

ТЕРРИТОРИИ СПЕЦИАЛЬНОГО НАЗНАЧЕНИЯ

- ТЕРРИТОРИИ КЛАДБИЩ

ПРОИЗВОДСТВЕННЫЕ ТЕРРИТОРИИ

- ТЕРРИТОРИИ ПРОМЫШЛЕННЫХ ОБЪЕКТОВ IV,V КЛАССА ОПАСНОСТИ

ЛИНИИ, ОБОЗНАЧАЮЩИЕ ДОРОГИ, УЛИЦЫ, ПРОЕЗДЫ, ОБЪЕКТЫ ТРАНСПОРТНОЙ ИНФРАСТРУКТУРЫ

АВТОМОБИЛЬНЫЙ ТРАНСПОРТ

- АВТОМОБИЛЬНЫЕ ДОРОГИ РЕГИОНАЛЬНОГО ЗНАЧЕНИЯ
- АВТОМОБИЛЬНЫЕ ДОРОГИ ПРОЧИЕ
- УЛИЧНО-ДОРОЖНАЯ СЕТЬ

ПЛАНИРОВОЧНЫЕ ОГРАНИЧЕНИЯ

ГРАНИЦЫ ЗОН С ОСОБЫМИ УСЛОВИЯМИ ИСПОЛЬЗОВАНИЯ ТЕРРИТОРИИ

ОХРАННЫЕ ЗОНЫ ОБЪЕКТОВ ИНЖЕНЕРНОЙ И ТРАНСПОРТНОЙ ИНФРАСТРУКТУРЫ

- ПРИДОРОЖНЫЕ ПОЛОСЫ АВТОМОБИЛЬНЫХ ДОРОГ
- ОХРАННЫЕ ЗОНЫ ЛИНИЙ СВЯЗИ
- ОХРАННЫЕ ЗОНЫ ЛИНИЙ ЭЛЕКТРОПЕРЕДАЧИ

САНИТАРНО-ЗАЩИТНЫЕ ЗОНЫ И РАЗРЫВЫ

- САНИТАРНО-ЗАЩИТНЫЕ ЗОНЫ РЕКОМЕНДУЕМЫЕ СаН ПиН 2.2.1./2.1.1.1200-03 (изм)

ОХРАННЫЕ ЗОНЫ ВОДНЫХ ОБЪЕКТОВ

- ВОДООХРАННЫЕ ЗОНЫ
- ПРИБРЕЖНО-ЗАЩИТНЫЕ ПОЛОСЫ
- БЕРЕГОВЫЕ ПОЛОСЫ

Изм.	Кол.уч.	Лист	№ док.	Подпись	Дата
ГАП		Хотулева В.А.			12.15
Нормоконтр.		Петрова Е.В.			12.15

15-28-ПМ - карта 1

ПРОЕКТ ПЛАНИРОВКИ И ПРОЕКТ МЕЖЕВАНИЯ «РЕКОНСТРУКЦИЯ АВТОМОБИЛЬНОЙ ДОРОГИ ИРКУТСК-ОСА-УСТЬ-УДА НА УЧАСТКЕ КМ 160 – КМ 215 В ОСИНСКОМ РАЙОНЕ, УСТЬ-УДИНСКОМ РАЙОНЕ ИРКУТСКОЙ ОБЛАСТИ» («РЕКОНСТРУКЦИЯ АВТОМОБИЛЬНОЙ ДОРОГИ ИРКУТСК-ОСА-УСТЬ-УДА НА УЧАСТКЕ КМ 160 – КМ 215 В ОСИНСКОМ РАЙОНЕ ИРКУТСКОЙ ОБЛАСТИ»)

ОСНОВНАЯ ЧАСТЬ ПРОЕКТА, ПОДЛЕЖАЩАЯ УТВЕРЖДЕНИЮ

Стадия	Лист	Листов
	36	46

ЧЕРТЕЖ МЕЖЕВАНИЯ ТЕРРИТОРИИ М 1:2000
УЧАСТОК ПК 454 - ПК 467

ООО Градостроительная мастерская "Линия"

ПРОЕКТ ПЛАНИРОВКИ И ПРОЕКТ МЕЖЕВАНИЯ РЕКОНСТРУКЦИЯ АВТОМОБИЛЬНОЙ ДОРОГИ ИРКУТСК-ОСА-УСТЬ-УДА НА УЧАСТКЕ КМ 160 – КМ 215 В ОСИНСКОМ РАЙОНЕ, УСТЬ-УДИНСКОМ РАЙОНЕ ИРКУТСКОЙ ОБЛАСТИ» («РЕКОНСТРУКЦИЯ АВТОМОБИЛЬНОЙ ДОРОГИ ИРКУТСК-ОСА-УСТЬ-УДА НА УЧАСТКЕ КМ 160 – КМ 215 В ОСИНСКОМ РАЙОНЕ ИРКУТСКОЙ ОБЛАСТИ»)

ЧЕРТЕЖ МЕЖЕВАНИЯ ТЕРРИТОРИИ М 1:2 000

УЧАСТОК ПК 467 - ПК 481



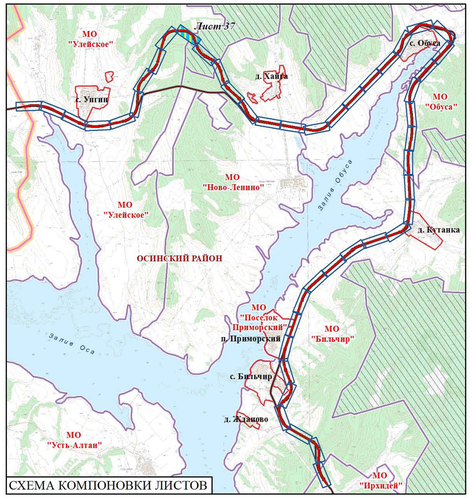

СХЕМА КОМПОНОВКИ ЛИСТОВ

УСЛОВНЫЕ ОБОЗНАЧЕНИЯ

ТЕРРИТОРИАЛЬНОЕ УСТРОЙСТВО
- ГРАНИЦЫ МУНИЦИПАЛЬНЫХ РАЙОНОВ
- ГРАНИЦЫ МУНИЦИПАЛЬНЫХ ОБРАЗОВАНИЙ
- ГРАНИЦЫ НАСЕЛЕННЫХ ПУНКТОВ
- ГРАНИЦЫ МЕЖСЕЛЕННЫХ ТЕРРИТОРИЙ

ОБЪЕКТЫ НЕДВИЖИМОСТИ

ГРАНИЦЫ ЗЕМЕЛЬНЫХ УЧАСТКОВ
- СВЕДЕНИЯ О ЗЕМЕЛЬНЫХ УЧАСТКАХ, ЗАНЕСЕННЫХ В ГОСУДАРСТВЕННЫЙ КАДАСТР НЕДВИЖИМОСТИ

ГРАНИЦЫ ЗЕМЕЛЬНЫХ УЧАСТКОВ, УСТАНОВЛЕННЫЕ (УТОЧНЕННЫЕ) ПРОЕКТОМ
- ГРАНИЦЫ ФОРМИРУЕМЫХ ЗЕМЕЛЬНЫХ УЧАСТКОВ, ПРЕДНАЗНАЧЕННЫХ ДЛЯ РАЗМЕЩЕНИЯ ОБЪЕКТОВ КАПИТАЛЬНОГО СТРОИТЕЛЬСТВА РЕГИОНАЛЬНОГО ЗНАЧЕНИЯ
- ГРАНИЦЫ ВРЕМЕННЫХ ЗЕМЕЛЬНЫХ УЧАСТКОВ, ОБРАЗУЕМЫХ НА ПЕРИОД РЕКОНСТРУКЦИИ ОБЪЕКТОВ КАПИТАЛЬНОГО СТРОИТЕЛЬСТВА

ЛИНИИ РЕГУЛИРОВАНИЯ
- УСТАНОВЛЕННЫЕ КРАСНЫЕ ЛИНИИ
- ЛИНИИ ОТСТУПА ОТ КРАСНЫХ ЛИНИЙ

ИСПОЛЬЗОВАНИЕ ТЕРРИТОРИИ

ЖИЛЫЕ ТЕРРИТОРИИ
- ТЕРРИТОРИИ ЗАСТРОЙКИ ИНДИВИДУАЛЬНЫМИ ЖИЛЫМИ ДОМАМИ

ОБЩЕСТВЕННО-ДЕЛОВЫЕ ТЕРРИТОРИИ
- ТЕРРИТОРИИ ДЕЛОВОГО, ОБЩЕСТВЕННОГО И КОММЕРЧЕСКОГО НАЗНАЧЕНИЯ

ТЕРРИТОРИИ РЕКРЕАЦИОННОГО НАЗНАЧЕНИЯ
- ТЕРРИТОРИИ ЛЕСОВ
- ТЕРРИТОРИИ ПРИРОДНОГО ЛАНДШАФТА
- ТЕРРИТОРИИ ВОДНЫХ ОБЪЕКТОВ
- ЗАБОЛОЧЕННЫЕ ТЕРРИТОРИИ

ТЕРРИТОРИИ СЕЛЬСКОХОЗЯЙСТВЕННОГО ИСПОЛЬЗОВАНИЯ
- ТЕРРИТОРИИ СЕЛЬСКОХОЗЯЙСТВЕННЫХ УГОДИЙ
- ПРОЧИЕ ТЕРРИТОРИИ СЕЛЬСКОХОЗЯЙСТВЕННОГО ИСПОЛЬЗОВАНИЯ

ТЕРРИТОРИИ ИНЖЕНЕРНОЙ И ТРАНСПОРТНОЙ ИНФРАСТРУКТУРЫ
- ТЕРРИТОРИИ ОБЪЕКТОВ ТРАНСПОРТНОЙ ИНФРАСТРУКТУРЫ
- ТЕРРИТОРИИ ОБЪЕКТОВ ИНЖЕНЕРНОЙ ИНФРАСТРУКТУРЫ

ТЕРРИТОРИИ СПЕЦИАЛЬНОГО НАЗНАЧЕНИЯ
- ТЕРРИТОРИИ КЛАДБИЩ

ПРОИЗВОДСТВЕННЫЕ ТЕРРИТОРИИ
- ТЕРРИТОРИИ ПРОМЫШЛЕННЫХ ОБЪЕКТОВ IV,V КЛАССА ОПАСНОСТИ

ЛИНИИ, ОБОЗНАЧАЮЩИЕ ДОРОГИ, УЛИЦЫ, ПРОЕЗДЫ, ОБЪЕКТЫ ТРАНСПОРТНОЙ ИНФРАСТРУКТУРЫ

АВТОМОБИЛЬНЫЙ ТРАНСПОРТ
- АВТОМОБИЛЬНЫЕ ДОРОГИ РЕГИОНАЛЬНОГО ЗНАЧЕНИЯ
- АВТОМОБИЛЬНЫЕ ДОРОГИ ПРОЧИЕ
- УЛИЧНО-ДОРОЖНАЯ СЕТЬ

ПЛАНИРОВОЧНЫЕ ОГРАНИЧЕНИЯ

ГРАНИЦЫ ЗОН С ОСОБЫМИ УСЛОВИЯМИ ИСПОЛЬЗОВАНИЯ ТЕРРИТОРИИ

ОХРАННЫЕ ЗОНЫ ОБЪЕКТОВ ИНЖЕНЕРНОЙ И ТРАНСПОРТНОЙ ИНФРАСТРУКТУРЫ
- ПРИДОРОЖНЫЕ ПОЛОСЫ АВТОМОБИЛЬНЫХ ДОРОГ
- ОХРАННЫЕ ЗОНЫ ЛИНИЙ СВЯЗИ
- ОХРАННЫЕ ЗОНЫ ЛИНИЙ ЭЛЕКТРОПЕРЕДАЧИ

САНИТАРНО-ЗАЩИТНЫЕ ЗОНЫ И РАЗРЫВЫ
- САНИТАРНО-ЗАЩИТНЫЕ ЗОНЫ РЕКОМЕНДУЕМЫЕ СаН ПиН 2.2.1./2.1.1.1.1200-03 (изм)

ОХРАННЫЕ ЗОНЫ ВОДНЫХ ОБЪЕКТОВ
- ВОДООХРАННЫЕ ЗОНЫ
- ПРИБРЕЖНО-ЗАЩИТНЫЕ ПОЛОСЫ
- БЕРЕГОВЫЕ ПОЛОСЫ

Изм.	Кол.уч.	Лист	№ док.	Подпись	Дата
ГАП		Хотулева В.А.			12.15
Нормоконтр.		Петрова Е.В.			12.15

15-28-ПМ - карта 1

ПРОЕКТ ПЛАНИРОВКИ И ПРОЕКТ МЕЖЕВАНИЯ «РЕКОНСТРУКЦИЯ АВТОМОБИЛЬНОЙ ДОРОГИ ИРКУТСК-ОСА-УСТЬ-УДА НА УЧАСТКЕ КМ 160 – КМ 215 В ОСИНСКОМ РАЙОНЕ, УСТЬ-УДИНСКОМ РАЙОНЕ ИРКУТСКОЙ ОБЛАСТИ» («РЕКОНСТРУКЦИЯ АВТОМОБИЛЬНОЙ ДОРОГИ ИРКУТСК-ОСА-УСТЬ-УДА НА УЧАСТКЕ КМ 160 – КМ 215 В ОСИНСКОМ РАЙОНЕ ИРКУТСКОЙ ОБЛАСТИ»)

ОСНОВНАЯ ЧАСТЬ ПРОЕКТА, ПОДЛЕЖАЩАЯ УТВЕРЖДЕНИЮ

Стадия	Лист	Листов
	37	46

ЧЕРТЕЖ МЕЖЕВАНИЯ ТЕРРИТОРИИ М 1:2000
УЧАСТОК ПК 467 - ПК 481

ООО Градостроительная мастерская "Линия"

ПРОЕКТ ПЛАНИРОВКИ И ПРОЕКТ МЕЖЕВАНИЯ РЕКОНСТРУКЦИЯ АВТОМОБИЛЬНОЙ ДОРОГИ ИРКУТСК-ОСА-УСТЬ-УДА НА УЧАСТКЕ КМ 160 – КМ 215 В ОСИНСКОМ РАЙОНЕ, УСТЬ-УДИНСКОМ РАЙОНЕ ИРКУТСКОЙ ОБЛАСТИ» («РЕКОНСТРУКЦИЯ АВТОМОБИЛЬНОЙ ДОРОГИ ИРКУТСК-ОСА-УСТЬ-УДА НА УЧАСТКЕ КМ 160 – КМ 215 В ОСИНСКОМ РАЙОНЕ ИРКУТСКОЙ ОБЛАСТИ»)

ЧЕРТЕЖ МЕЖЕВАНИЯ ТЕРРИТОРИИ М 1:2 000

УЧАСТОК ПК 481 - ПК 495

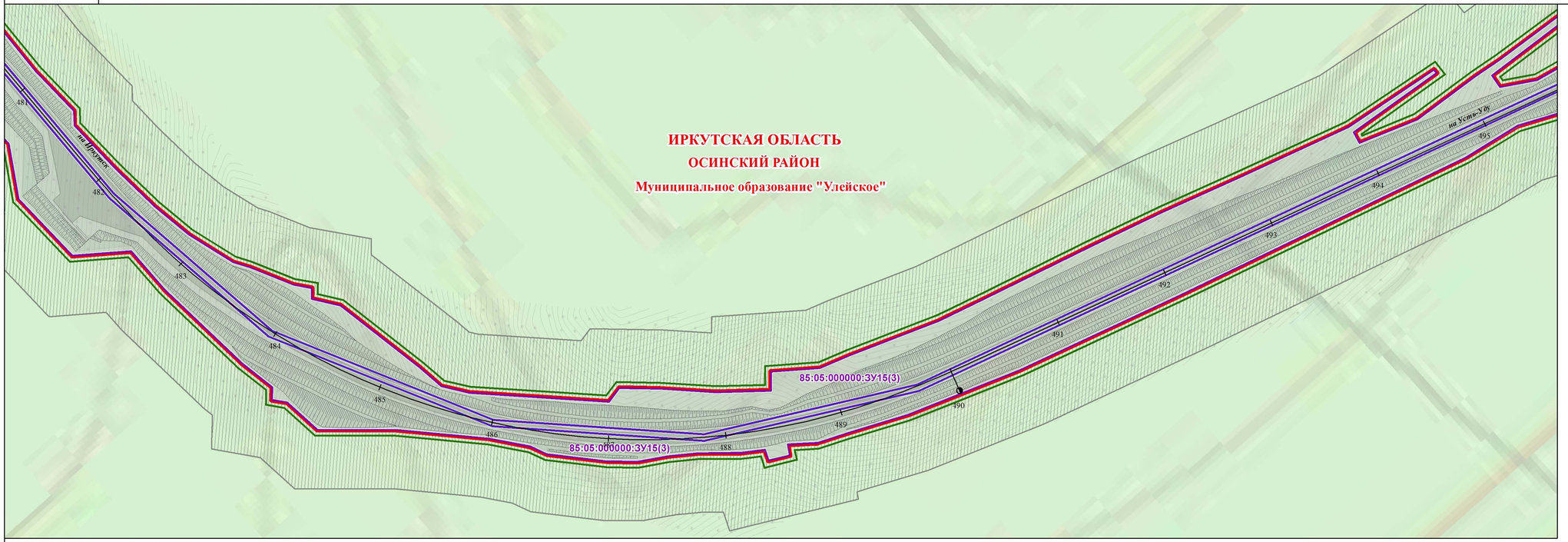

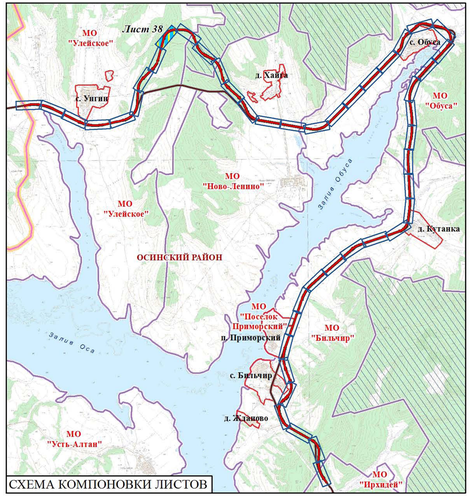

УСЛОВНЫЕ ОБОЗНАЧЕНИЯ

ТЕРРИТОРИАЛЬНОЕ УСТРОЙСТВО
- ГРАНИЦЫ МУНИЦИПАЛЬНЫХ РАЙОНОВ
- ГРАНИЦЫ МУНИЦИПАЛЬНЫХ ОБРАЗОВАНИЙ
- ГРАНИЦЫ НАСЕЛЕННЫХ ПУНКТОВ
- ГРАНИЦЫ МЕЖСЕЛЕННЫХ ТЕРРИТОРИЙ

ОБЪЕКТЫ НЕДВИЖИМОСТИ

ГРАНИЦЫ ЗЕМЕЛЬНЫХ УЧАСТКОВ
- СВЕДЕНИЯ О ЗЕМЕЛЬНЫХ УЧАСТКАХ, ЗАНЕСЕННЫХ В ГОСУДАРСТВЕННЫЙ КАДАСТР НЕДВИЖИМОСТИ

ГРАНИЦЫ ЗЕМЕЛЬНЫХ УЧАСТКОВ, УСТАНОВЛЕННЫЕ (УТОЧНЕННЫЕ) ПРОЕКТОМ
- ГРАНИЦЫ ФОРМИРУЕМЫХ ЗЕМЕЛЬНЫХ УЧАСТКОВ, ПРЕДНАЗНАЧЕННЫХ ДЛЯ РАЗМЕЩЕНИЯ ОБЪЕКТОВ КАПИТАЛЬНОГО СТРОИТЕЛЬСТВА РЕГИОНАЛЬНОГО ЗНАЧЕНИЯ
- ГРАНИЦЫ ВРЕМЕННЫХ ЗЕМЕЛЬНЫХ УЧАСТКОВ, ОБРАЗУЕМЫХ НА ПЕРИОД РЕКОНСТРУКЦИИ ОБЪЕКТОВ КАПИТАЛЬНОГО СТРОИТЕЛЬСТВА

ЛИНИИ РЕГУЛИРОВАНИЯ
- УСТАНОВЛЕННЫЕ КРАСНЫЕ ЛИНИИ
- ЛИНИИ ОТСТУПА ОТ КРАСНЫХ ЛИНИЙ

ИСПОЛЬЗОВАНИЕ ТЕРРИТОРИИ

ЖИЛЫЕ ТЕРРИТОРИИ
- ТЕРРИТОРИИ ЗАСТРОЙКИ ИНДИВИДУАЛЬНЫМИ ЖИЛЫМИ ДОМАМИ

ОБЩЕСТВЕННО-ДЕЛОВЫЕ ТЕРРИТОРИИ
- ТЕРРИТОРИИ ДЕЛОВОГО, ОБЩЕСТВЕННОГО И КОММЕРЧЕСКОГО НАЗНАЧЕНИЯ

ТЕРРИТОРИИ РЕКРЕАЦИОННОГО НАЗНАЧЕНИЯ
- ТЕРРИТОРИИ ЛЕСОВ
- ТЕРРИТОРИИ ПРИРОДНОГО ЛАНДШАФТА
- ТЕРРИТОРИИ ВОДНЫХ ОБЪЕКТОВ
- ЗАБОЛОЧЕННЫЕ ТЕРРИТОРИИ

ТЕРРИТОРИИ СЕЛЬСКОХОЗЯЙСТВЕННОГО ИСПОЛЬЗОВАНИЯ
- ТЕРРИТОРИИ СЕЛЬСКОХОЗЯЙСТВЕННЫХ УГОДИЙ
- ПРОЧИЕ ТЕРРИТОРИИ СЕЛЬСКОХОЗЯЙСТВЕННОГО ИСПОЛЬЗОВАНИЯ

ТЕРРИТОРИИ ИНЖЕНЕРНОЙ И ТРАНСПОРТНОЙ ИНФРАСТРУКТУРЫ
- ТЕРРИТОРИИ ОБЪЕКТОВ ТРАНСПОРТНОЙ ИНФРАСТРУКТУРЫ
- ТЕРРИТОРИИ ОБЪЕКТОВ ИНЖЕНЕРНОЙ ИНФРАСТРУКТУРЫ

ТЕРРИТОРИИ СПЕЦИАЛЬНОГО НАЗНАЧЕНИЯ
- ТЕРРИТОРИИ КЛАДБИЩ

ПРОИЗВОДСТВЕННЫЕ ТЕРРИТОРИИ
- ТЕРРИТОРИИ ПРОМЫШЛЕННЫХ ОБЪЕКТОВ IV,V КЛАССА ОПАСНОСТИ

ЛИНИИ, ОБОЗНАЧАЮЩИЕ ДОРОГИ, УЛИЦЫ, ПРОЕЗДЫ, ОБЪЕКТЫ ТРАНСПОРТНОЙ ИНФРАСТРУКТУРЫ

АВТОМОБИЛЬНЫЙ ТРАНСПОРТ
- АВТОМОБИЛЬНЫЕ ДОРОГИ РЕГИОНАЛЬНОГО ЗНАЧЕНИЯ
- АВТОМОБИЛЬНЫЕ ДОРОГИ ПРОЧИЕ
- УЛИЧНО-ДОРОЖНАЯ СЕТЬ

ПЛАНИРОВОЧНЫЕ ОГРАНИЧЕНИЯ

ГРАНИЦЫ ЗОН С ОСОБЫМИ УСЛОВИЯМИ ИСПОЛЬЗОВАНИЯ ТЕРРИТОРИИ

ОХРАННЫЕ ЗОНЫ ОБЪЕКТОВ ИНЖЕНЕРНОЙ И ТРАНСПОРТНОЙ ИНФРАСТРУКТУРЫ
- ПРИДОРОЖНЫЕ ПОЛОСЫ АВТОМОБИЛЬНЫХ ДОРОГ
- ОХРАННЫЕ ЗОНЫ ЛИНИЙ СВЯЗИ
- ОХРАННЫЕ ЗОНЫ ЛИНИЙ ЭЛЕКТРОПЕРЕДАЧИ

САНИТАРНО-ЗАЩИТНЫЕ ЗОНЫ И РАЗРЫВЫ
- САНИТАРНО-ЗАЩИТНЫЕ ЗОНЫ РЕКОМЕНДУЕМЫЕ СаН ПиН 2.2.1./2.1.1.1200-03 (изм)

ОХРАННЫЕ ЗОНЫ ВОДНЫХ ОБЪЕКТОВ
- ВОДООХРАННЫЕ ЗОНЫ
- ПРИБРЕЖНО-ЗАЩИТНЫЕ ПОЛОСЫ
- БЕРЕГОВЫЕ ПОЛОСЫ

Изм.	Кол.уч.	Лист	№ док.	Подпись	Дата
ГАП		Хотулева В.А.			12.15
Нормоконтр.		Петрова Е.В.			12.15

15-28-ПМ - карта 1

ПРОЕКТ ПЛАНИРОВКИ И ПРОЕКТ МЕЖЕВАНИЯ «РЕКОНСТРУКЦИЯ АВТОМОБИЛЬНОЙ ДОРОГИ ИРКУТСК-ОСА-УСТЬ-УДА НА УЧАСТКЕ КМ 160 – КМ 215 В ОСИНСКОМ РАЙОНЕ, УСТЬ-УДИНСКОМ РАЙОНЕ ИРКУТСКОЙ ОБЛАСТИ» («РЕКОНСТРУКЦИЯ АВТОМОБИЛЬНОЙ ДОРОГИ ИРКУТСК-ОСА-УСТЬ-УДА НА УЧАСТКЕ КМ 160 – КМ 215 В ОСИНСКОМ РАЙОНЕ ИРКУТСКОЙ ОБЛАСТИ»)

Стадия	Лист	Листов
	38	46

ОСНОВНАЯ ЧАСТЬ ПРОЕКТА, ПОДЛЕЖАЩАЯ УТВЕРЖДЕНИЮ

ЧЕРТЕЖ МЕЖЕВАНИЯ ТЕРРИТОРИИ М 1:2000
УЧАСТОК ПК 481 - ПК 495

ООО Градостроительная мастерская "Линия"

ПРОЕКТ ПЛАНИРОВКИ И ПРОЕКТ МЕЖЕВАНИЯ РЕКОНСТРУКЦИЯ АВТОМОБИЛЬНОЙ ДОРОГИ ИРКУТСК-ОСА-УСТЬ-УДА НА УЧАСТКЕ КМ 160 – КМ 215 В ОСИНСКОМ РАЙОНЕ, УСТЬ-УДИНСКОМ РАЙОНЕ ИРКУТСКОЙ ОБЛАСТИ» («РЕКОНСТРУКЦИЯ АВТОМОБИЛЬНОЙ ДОРОГИ ИРКУТСК-ОСА-УСТЬ-УДА НА УЧАСТКЕ КМ 160 – КМ 215 В ОСИНСКОМ РАЙОНЕ ИРКУТСКОЙ ОБЛАСТИ»)

ЧЕРТЕЖ МЕЖЕВАНИЯ ТЕРРИТОРИИ М 1:2 000

УЧАСТОК ПК 496 - ПК 508

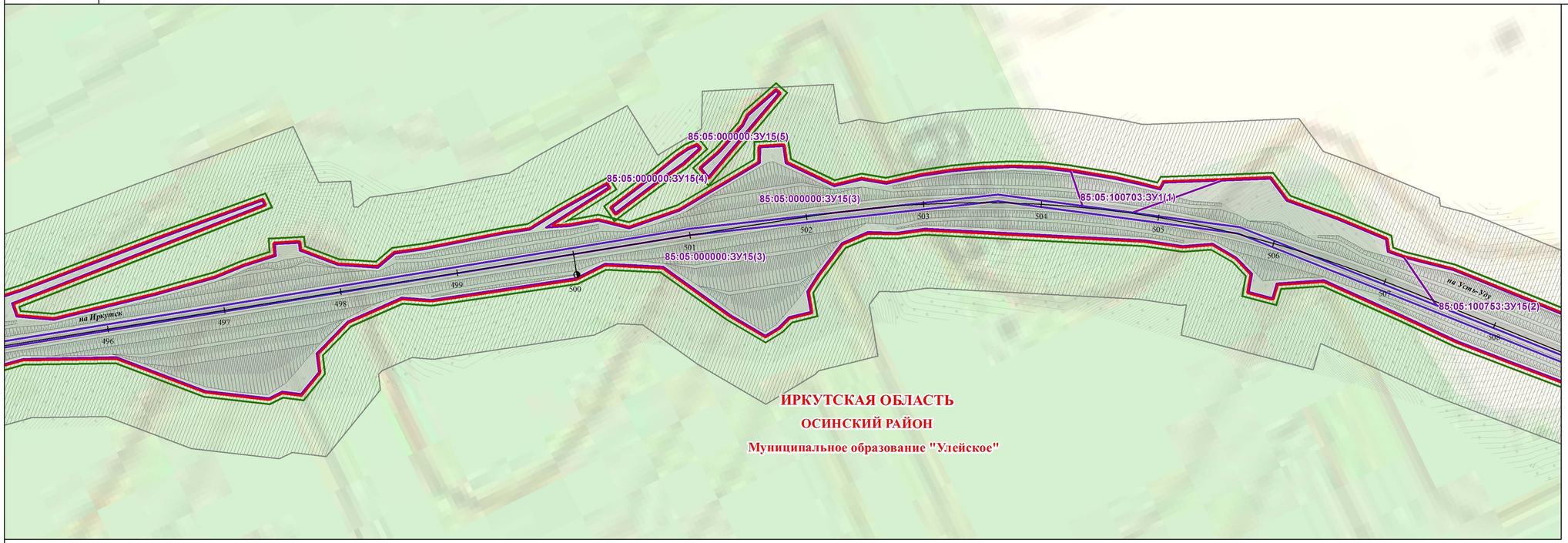

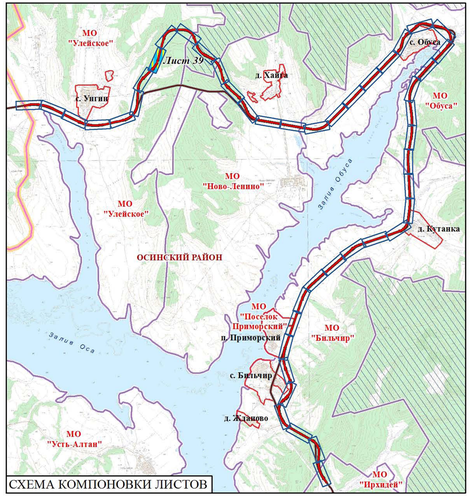

УСЛОВНЫЕ ОБОЗНАЧЕНИЯ

ТЕРРИТОРИАЛЬНОЕ УСТРОЙСТВО
- ГРАНИЦЫ МУНИЦИПАЛЬНЫХ РАЙОНОВ
- ГРАНИЦЫ МУНИЦИПАЛЬНЫХ ОБРАЗОВАНИЙ
- ГРАНИЦЫ НАСЕЛЕННЫХ ПУНКТОВ
- ГРАНИЦЫ МЕЖСЕЛЕННЫХ ТЕРРИТОРИЙ

ОБЪЕКТЫ НЕДВИЖИМОСТИ

ГРАНИЦЫ ЗЕМЕЛЬНЫХ УЧАСТКОВ
- СВЕДЕНИЯ О ЗЕМЕЛЬНЫХ УЧАСТКАХ, ЗАНЕСЕННЫХ В ГОСУДАРСТВЕННЫЙ КАДАСТР НЕДВИЖИМОСТИ

ГРАНИЦЫ ЗЕМЕЛЬНЫХ УЧАСТКОВ, УСТАНОВЛЕННЫЕ (УТОЧНЕННЫЕ) ПРОЕКТОМ
- ГРАНИЦЫ ФОРМИРУЕМЫХ ЗЕМЕЛЬНЫХ УЧАСТКОВ, ПРЕДНАЗНАЧЕННЫХ ДЛЯ РАЗМЕЩЕНИЯ ОБЪЕКТОВ КАПИТАЛЬНОГО СТРОИТЕЛЬСТВА РЕГИОНАЛЬНОГО ЗНАЧЕНИЯ
- ГРАНИЦЫ ВРЕМЕННЫХ ЗЕМЕЛЬНЫХ УЧАСТКОВ, ОБРАЗУЕМЫХ НА ПЕРИОД РЕКОНСТРУКЦИИ ОБЪЕКТОВ КАПИТАЛЬНОГО СТРОИТЕЛЬСТВА

ЛИНИИ РЕГУЛИРОВАНИЯ
- УСТАНОВЛЕННЫЕ КРАСНЫЕ ЛИНИИ
- ЛИНИИ ОТСТУПА ОТ КРАСНЫХ ЛИНИЙ

ИСПОЛЬЗОВАНИЕ ТЕРРИТОРИИ

ЖИЛЫЕ ТЕРРИТОРИИ
- ТЕРРИТОРИИ ЗАСТРОЙКИ ИНДИВИДУАЛЬНЫМИ ЖИЛЫМИ ДОМАМИ

ОБЩЕСТВЕННО-ДЕЛОВЫЕ ТЕРРИТОРИИ
- ТЕРРИТОРИИ ДЕЛОВОГО, ОБЩЕСТВЕННОГО И КОММЕРЧЕСКОГО НАЗНАЧЕНИЯ

ТЕРРИТОРИИ РЕКРЕАЦИОННОГО НАЗНАЧЕНИЯ
- ТЕРРИТОРИИ ЛЕСОВ
- ТЕРРИТОРИИ ПРИРОДНОГО ЛАНДШАФТА
- ТЕРРИТОРИИ ВОДНЫХ ОБЪЕКТОВ
- ЗАБОЛОЧЕННЫЕ ТЕРРИТОРИИ

ТЕРРИТОРИИ СЕЛЬСКОХОЗЯЙСТВЕННОГО ИСПОЛЬЗОВАНИЯ
- ТЕРРИТОРИИ СЕЛЬСКОХОЗЯЙСТВЕННЫХ УГОДИЙ
- ПРОЧИЕ ТЕРРИТОРИИ СЕЛЬСКОХОЗЯЙСТВЕННОГО ИСПОЛЬЗОВАНИЯ

ТЕРРИТОРИИ ИНЖЕНЕРНОЙ И ТРАНСПОРТНОЙ ИНФРАСТРУКТУРЫ
- ТЕРРИТОРИИ ОБЪЕКТОВ ТРАНСПОРТНОЙ ИНФРАСТРУКТУРЫ
- ТЕРРИТОРИИ ОБЪЕКТОВ ИНЖЕНЕРНОЙ ИНФРАСТРУКТУРЫ

ТЕРРИТОРИИ СПЕЦИАЛЬНОГО НАЗНАЧЕНИЯ
- ТЕРРИТОРИИ КЛАДБИЩ

ПРОИЗВОДСТВЕННЫЕ ТЕРРИТОРИИ
- ТЕРРИТОРИИ ПРОМЫШЛЕННЫХ ОБЪЕКТОВ IV,V КЛАССА ОПАСНОСТИ

ЛИНИИ, ОБОЗНАЧАЮЩИЕ ДОРОГИ, УЛИЦЫ, ПРОЕЗДЫ, ОБЪЕКТЫ ТРАНСПОРТНОЙ ИНФРАСТРУКТУРЫ

АВТОМОБИЛЬНЫЙ ТРАНСПОРТ
- АВТОМОБИЛЬНЫЕ ДОРОГИ РЕГИОНАЛЬНОГО ЗНАЧЕНИЯ
- АВТОМОБИЛЬНЫЕ ДОРОГИ ПРОЧИЕ
- УЛИЧНО-ДОРОЖНАЯ СЕТЬ

ПЛАНИРОВОЧНЫЕ ОГРАНИЧЕНИЯ

ГРАНИЦЫ ЗОН С ОСОБЫМИ УСЛОВИЯМИ ИСПОЛЬЗОВАНИЯ ТЕРРИТОРИИ

ОХРАННЫЕ ЗОНЫ ОБЪЕКТОВ ИНЖЕНЕРНОЙ И ТРАНСПОРТНОЙ ИНФРАСТРУКТУРЫ
- ПРИДОРОЖНЫЕ ПОЛОСЫ АВТОМОБИЛЬНЫХ ДОРОГ
- ОХРАННЫЕ ЗОНЫ ЛИНИЙ СВЯЗИ
- ОХРАННЫЕ ЗОНЫ ЛИНИЙ ЭЛЕКТРОПЕРЕДАЧИ

САНИТАРНО-ЗАЩИТНЫЕ ЗОНЫ И РАЗРЫВЫ
- САНИТАРНО-ЗАЩИТНЫЕ ЗОНЫ РЕКОМЕНДУЕМЫЕ СаН ПиН 2.2.1./2.1.1.1.1200-03 (изм)

ОХРАННЫЕ ЗОНЫ ВОДНЫХ ОБЪЕКТОВ
- ВОДООХРАННЫЕ ЗОНЫ
- ПРИБРЕЖНО-ЗАЩИТНЫЕ ПОЛОСЫ
- БЕРЕГОВЫЕ ПОЛОСЫ

Изм.	Кол.уч.	Лист	№ док.	Подпись	Дата
ГАП		Хотулева В.А.			12.15
Нормоконтр.		Петрова Е.В.			12.15

15-28-ПМ - карта 1

ПРОЕКТ ПЛАНИРОВКИ И ПРОЕКТ МЕЖЕВАНИЯ «РЕКОНСТРУКЦИЯ АВТОМОБИЛЬНОЙ ДОРОГИ ИРКУТСК-ОСА-УСТЬ-УДА НА УЧАСТКЕ КМ 160 – КМ 215 В ОСИНСКОМ РАЙОНЕ, УСТЬ-УДИНСКОМ РАЙОНЕ ИРКУТСКОЙ ОБЛАСТИ» («РЕКОНСТРУКЦИЯ АВТОМОБИЛЬНОЙ ДОРОГИ ИРКУТСК-ОСА-УСТЬ-УДА НА УЧАСТКЕ КМ 160 – КМ 215 В ОСИНСКОМ РАЙОНЕ ИРКУТСКОЙ ОБЛАСТИ»)

Стадия	Лист	Листов
	39	46

ОСНОВНАЯ ЧАСТЬ ПРОЕКТА, ПОДЛЕЖАЩАЯ УТВЕРЖДЕНИЮ

ЧЕРТЕЖ МЕЖЕВАНИЯ ТЕРРИТОРИИ М 1:2000
УЧАСТОК ПК 496 - ПК 508

ООО Градостроительная мастерская "Линия"

ПРОЕКТ ПЛАНИРОВКИ И ПРОЕКТ МЕЖЕВАНИЯ РЕКОНСТРУКЦИЯ АВТОМОБИЛЬНОЙ ДОРОГИ ИРКУТСК-ОСА-УСТЬ-УДА НА УЧАСТКЕ КМ 160 – КМ 215 В ОСИНСКОМ РАЙОНЕ, УСТЬ-УДИНСКОМ РАЙОНЕ ИРКУТСКОЙ ОБЛАСТИ» («РЕКОНСТРУКЦИЯ АВТОМОБИЛЬНОЙ ДОРОГИ ИРКУТСК-ОСА-УСТЬ-УДА НА УЧАСТКЕ КМ 160 – КМ 215 В ОСИНСКОМ РАЙОНЕ ИРКУТСКОЙ ОБЛАСТИ»)

ЧЕРТЕЖ МЕЖЕВАНИЯ ТЕРРИТОРИИ М 1:2 000

УЧАСТОК ПК 509 - ПК 521

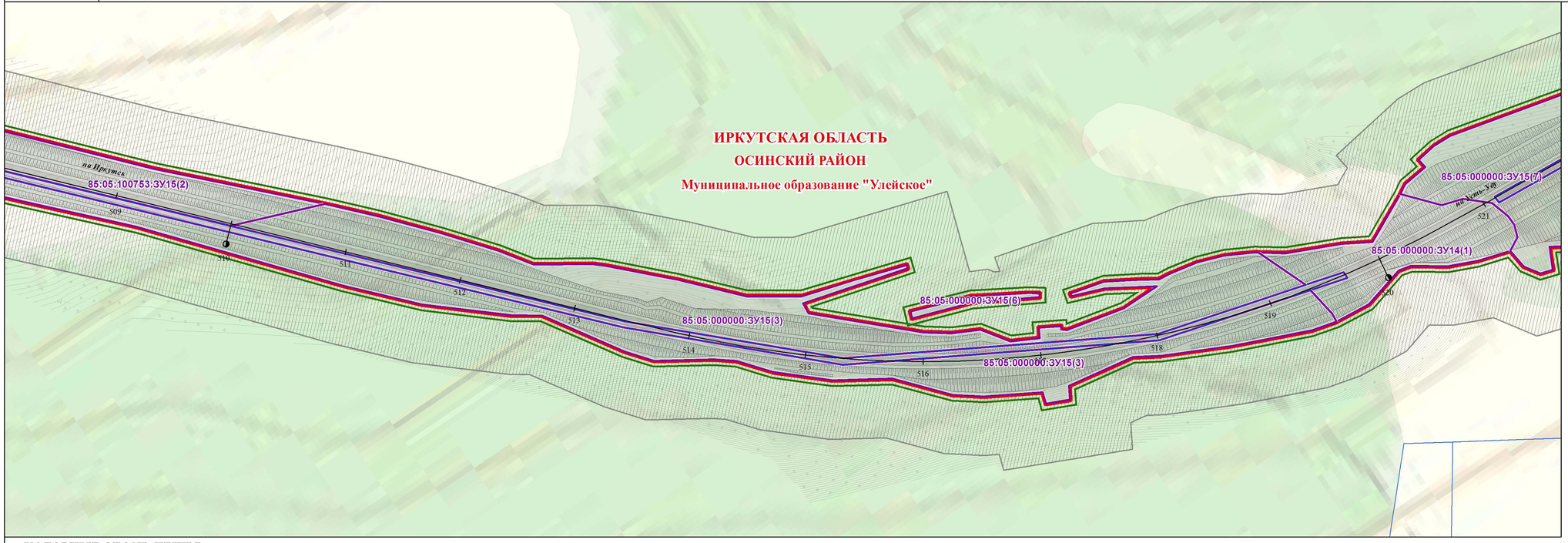

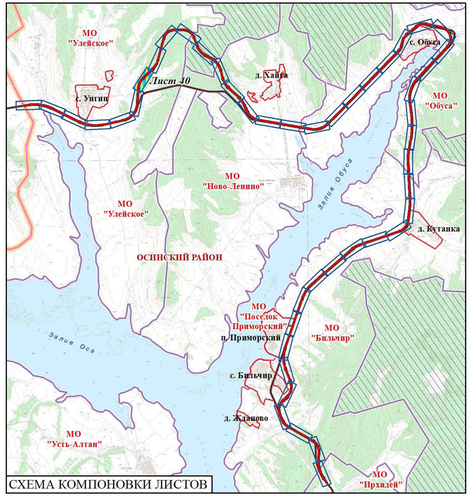

УСЛОВНЫЕ ОБОЗНАЧЕНИЯ

ТЕРРИТОРИАЛЬНОЕ УСТРОЙСТВО

- ГРАНИЦЫ МУНИЦИПАЛЬНЫХ РАЙОНОВ
- ГРАНИЦЫ МУНИЦИПАЛЬНЫХ ОБРАЗОВАНИЙ
- ГРАНИЦЫ НАСЕЛЕННЫХ ПУНКТОВ
- ГРАНИЦЫ МЕЖСЕЛЕННЫХ ТЕРРИТОРИЙ

ОБЪЕКТЫ НЕДВИЖИМОСТИ

ГРАНИЦЫ ЗЕМЕЛЬНЫХ УЧАСТКОВ

- СВЕДЕНИЯ О ЗЕМЕЛЬНЫХ УЧАСТКАХ, ЗАНЕСЕННЫХ В ГОСУДАРСТВЕННЫЙ КАДАСТР НЕДВИЖИМОСТИ

ГРАНИЦЫ ЗЕМЕЛЬНЫХ УЧАСТКОВ, УСТАНОВЛЕННЫЕ (УТОЧНЕННЫЕ) ПРОЕКТОМ

- ГРАНИЦЫ ФОРМИРУЕМЫХ ЗЕМЕЛЬНЫХ УЧАСТКОВ, ПРЕДНАЗНАЧЕННЫХ ДЛЯ РАЗМЕЩЕНИЯ ОБЪЕКТОВ КАПИТАЛЬНОГО СТРОИТЕЛЬСТВА РЕГИОНАЛЬНОГО ЗНАЧЕНИЯ
- ГРАНИЦЫ ВРЕМЕННЫХ ЗЕМЕЛЬНЫХ УЧАСТКОВ, ОБРАЗУЕМЫХ НА ПЕРИОД РЕКОНСТРУКЦИИ ОБЪЕКТОВ КАПИТАЛЬНОГО СТРОИТЕЛЬСТВА

ЛИНИИ РЕГУЛИРОВАНИЯ

- УСТАНОВЛЕННЫЕ КРАСНЫЕ ЛИНИИ
- ЛИНИИ ОТСТУПА ОТ КРАСНЫХ ЛИНИЙ

ИСПОЛЬЗОВАНИЕ ТЕРРИТОРИИ

ЖИЛЫЕ ТЕРРИТОРИИ

- ТЕРРИТОРИИ ЗАСТРОЙКИ ИНДИВИДУАЛЬНЫМИ ЖИЛЫМИ ДОМАМИ

ОБЩЕСТВЕННО-ДЕЛОВЫЕ ТЕРРИТОРИИ

- ТЕРРИТОРИИ ДЕЛОВОГО, ОБЩЕСТВЕННОГО И КОММЕРЧЕСКОГО НАЗНАЧЕНИЯ

ТЕРРИТОРИИ РЕКРЕАЦИОННОГО НАЗНАЧЕНИЯ

- ТЕРРИТОРИИ ЛЕСОВ
- ТЕРРИТОРИИ ПРИРОДНОГО ЛАНДШАФТА
- ТЕРРИТОРИИ ВОДНЫХ ОБЪЕКТОВ
- ЗАБОЛОЧЕННЫЕ ТЕРРИТОРИИ

ТЕРРИТОРИИ СЕЛЬСКОХОЗЯЙСТВЕННОГО ИСПОЛЬЗОВАНИЯ

- ТЕРРИТОРИИ СЕЛЬСКОХОЗЯЙСТВЕННЫХ УГОДИЙ
- ПРОЧИЕ ТЕРРИТОРИИ СЕЛЬСКОХОЗЯЙСТВЕННОГО ИСПОЛЬЗОВАНИЯ

ТЕРРИТОРИИ ИНЖЕНЕРНОЙ И ТРАНСПОРТНОЙ ИНФРАСТРУКТУРЫ

- ТЕРРИТОРИИ ОБЪЕКТОВ ТРАНСПОРТНОЙ ИНФРАСТРУКТУРЫ
- ТЕРРИТОРИИ ОБЪЕКТОВ ИНЖЕНЕРНОЙ ИНФРАСТРУКТУРЫ

ТЕРРИТОРИИ СПЕЦИАЛЬНОГО НАЗНАЧЕНИЯ

- ТЕРРИТОРИИ КЛАДБИЩ

ПРОИЗВОДСТВЕННЫЕ ТЕРРИТОРИИ

- ТЕРРИТОРИИ ПРОМЫШЛЕННЫХ ОБЪЕКТОВ IV,V КЛАССА ОПАСНОСТИ

ЛИНИИ, ОБОЗНАЧАЮЩИЕ ДОРОГИ, УЛИЦЫ, ПРОЕЗДЫ, ОБЪЕКТЫ ТРАНСПОРТНОЙ ИНФРАСТРУКТУРЫ

АВТОМОБИЛЬНЫЙ ТРАНСПОРТ

- АВТОМОБИЛЬНЫЕ ДОРОГИ РЕГИОНАЛЬНОГО ЗНАЧЕНИЯ
- АВТОМОБИЛЬНЫЕ ДОРОГИ ПРОЧИЕ
- УЛИЧНО-ДОРОЖНАЯ СЕТЬ

ПЛАНИРОВОЧНЫЕ ОГРАНИЧЕНИЯ

ГРАНИЦЫ ЗОН С ОСОБЫМИ УСЛОВИЯМИ ИСПОЛЬЗОВАНИЯ ТЕРРИТОРИИ

ОХРАННЫЕ ЗОНЫ ОБЪЕКТОВ ИНЖЕНЕРНОЙ И ТРАНСПОРТНОЙ ИНФРАСТРУКТУРЫ

- ПРИДОРОЖНЫЕ ПОЛОСЫ АВТОМОБИЛЬНЫХ ДОРОГ
- ОХРАННЫЕ ЗОНЫ ЛИНИЙ СВЯЗИ
- ОХРАННЫЕ ЗОНЫ ЛИНИЙ ЭЛЕКТРОПЕРЕДАЧИ

САНИТАРНО-ЗАЩИТНЫЕ ЗОНЫ И РАЗРЫВЫ

- САНИТАРНО-ЗАЩИТНЫЕ ЗОНЫ РЕКОМЕНДУЕМЫЕ СаН ПиН 2.2.1./2.1.1.1.1200-03 (изм)

ОХРАННЫЕ ЗОНЫ ВОДНЫХ ОБЪЕКТОВ

- ВОДООХРАННЫЕ ЗОНЫ
- ПРИБРЕЖНО-ЗАЩИТНЫЕ ПОЛОСЫ
- БЕРЕГОВЫЕ ПОЛОСЫ

Изм.	Кол.уч.	Лист	№ док.	Подпись	Дата
ГАП		Хотулева В.А.			12.15
Нормоконтр.		Петрова Е.В.			12.15

15-28-ПМ - карта 1

ПРОЕКТ ПЛАНИРОВКИ И ПРОЕКТ МЕЖЕВАНИЯ «РЕКОНСТРУКЦИЯ АВТОМОБИЛЬНОЙ ДОРОГИ ИРКУТСК-ОСА-УСТЬ-УДА НА УЧАСТКЕ КМ 160 – КМ 215 В ОСИНСКОМ РАЙОНЕ, УСТЬ-УДИНСКОМ РАЙОНЕ ИРКУТСКОЙ ОБЛАСТИ» («РЕКОНСТРУКЦИЯ АВТОМОБИЛЬНОЙ ДОРОГИ ИРКУТСК-ОСА-УСТЬ-УДА НА УЧАСТКЕ КМ 160 – КМ 215 В ОСИНСКОМ РАЙОНЕ ИРКУТСКОЙ ОБЛАСТИ»)

ОСНОВНАЯ ЧАСТЬ ПРОЕКТА, ПОДЛЕЖАЩАЯ УТВЕРЖДЕНИЮ

Стадия	Лист	Листов
	40	46

ЧЕРТЕЖ МЕЖЕВАНИЯ ТЕРРИТОРИИ М 1:2000
УЧАСТОК ПК 509 - ПК 521

ООО Градостроительная мастерская "Линия"

ПРОЕКТ ПЛАНИРОВКИ И ПРОЕКТ МЕЖЕВАНИЯ РЕКОНСТРУКЦИЯ АВТОМОБИЛЬНОЙ ДОРОГИ ИРКУТСК-ОСА-УСТЬ-УДА НА УЧАСТКЕ КМ 160 – КМ 215 В ОСИНСКОМ РАЙОНЕ, УСТЬ-УДИНСКОМ РАЙОНЕ ИРКУТСКОЙ ОБЛАСТИ» («РЕКОНСТРУКЦИЯ АВТОМОБИЛЬНОЙ ДОРОГИ ИРКУТСК-ОСА-УСТЬ-УДА НА УЧАСТКЕ КМ 160 – КМ 215 В ОСИНСКОМ РАЙОНЕ ИРКУТСКОЙ ОБЛАСТИ»)

ЧЕРТЕЖ МЕЖЕВАНИЯ ТЕРРИТОРИИ М 1:2 000

УЧАСТОК ПК 522 - ПК 534

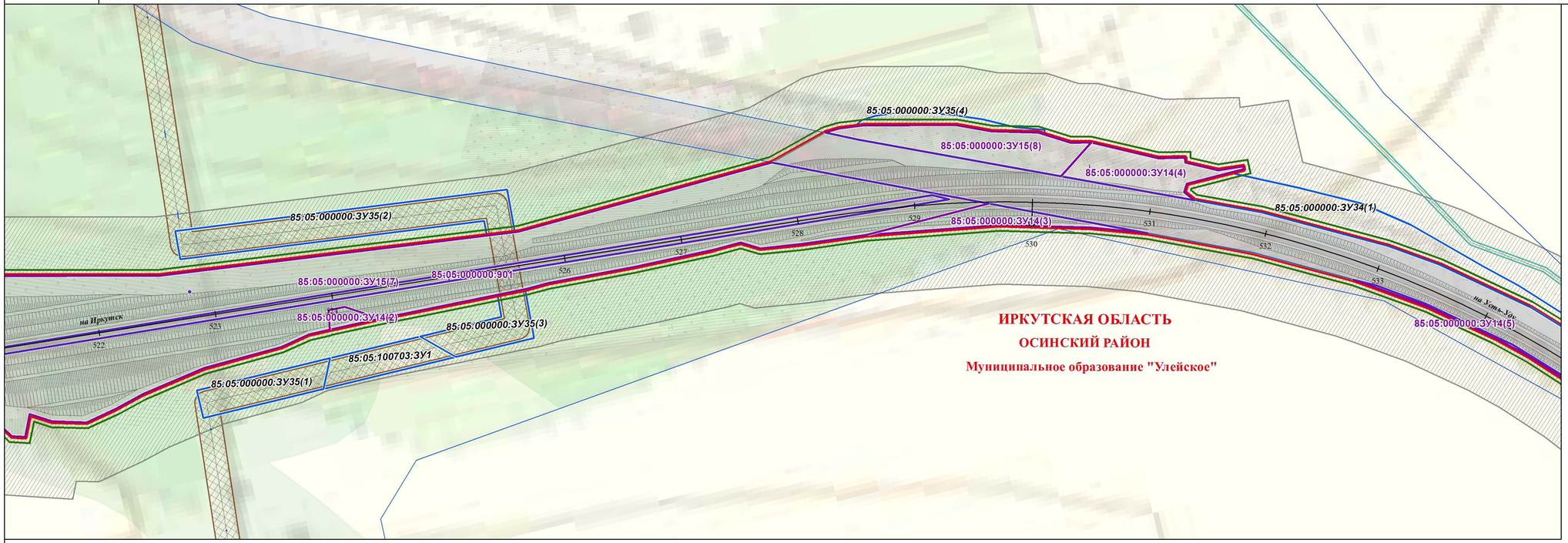

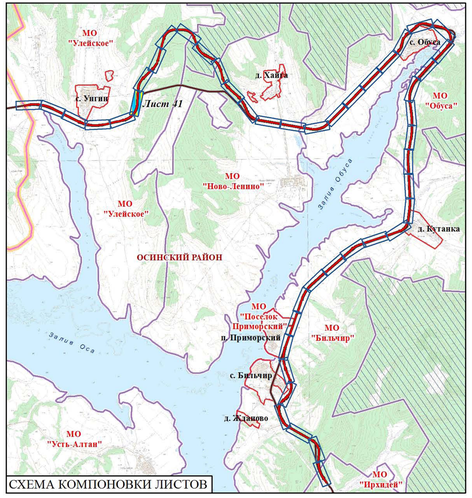

УСЛОВНЫЕ ОБОЗНАЧЕНИЯ

ТЕРРИТОРИАЛЬНОЕ УСТРОЙСТВО

- ГРАНИЦЫ МУНИЦИПАЛЬНЫХ РАЙОНОВ
- ГРАНИЦЫ МУНИЦИПАЛЬНЫХ ОБРАЗОВАНИЙ
- ГРАНИЦЫ НАСЕЛЕННЫХ ПУНКТОВ
- ГРАНИЦЫ МЕЖСЕЛЕННЫХ ТЕРРИТОРИЙ

ОБЪЕКТЫ НЕДВИЖИМОСТИ

ГРАНИЦЫ ЗЕМЕЛЬНЫХ УЧАСТКОВ

- СВЕДЕНИЯ О ЗЕМЕЛЬНЫХ УЧАСТКАХ, ЗАНЕСЕННЫХ В ГОСУДАРСТВЕННЫЙ КАДАСТР НЕДВИЖИМОСТИ

ГРАНИЦЫ ЗЕМЕЛЬНЫХ УЧАСТКОВ, УСТАНОВЛЕННЫЕ (УТОЧНЕННЫЕ) ПРОЕКТОМ

- ГРАНИЦЫ ФОРМИРУЕМЫХ ЗЕМЕЛЬНЫХ УЧАСТКОВ, ПРЕДНАЗНАЧЕННЫХ ДЛЯ РАЗМЕЩЕНИЯ ОБЪЕКТОВ КАПИТАЛЬНОГО СТРОИТЕЛЬСТВА РЕГИОНАЛЬНОГО ЗНАЧЕНИЯ
- ГРАНИЦЫ ВРЕМЕННЫХ ЗЕМЕЛЬНЫХ УЧАСТКОВ, ОБРАЗУЕМЫХ НА ПЕРИОД РЕКОНСТРУКЦИИ ОБЪЕКТОВ КАПИТАЛЬНОГО СТРОИТЕЛЬСТВА

ЛИНИИ РЕГУЛИРОВАНИЯ

- УСТАНОВЛЕННЫЕ КРАСНЫЕ ЛИНИИ
- ЛИНИИ ОТСТУПА ОТ КРАСНЫХ ЛИНИЙ

ИСПОЛЬЗОВАНИЕ ТЕРРИТОРИИ

ЖИЛЫЕ ТЕРРИТОРИИ

- ТЕРРИТОРИИ ЗАСТРОЙКИ ИНДИВИДУАЛЬНЫМИ ЖИЛЫМИ ДОМАМИ

ОБЩЕСТВЕННО-ДЕЛОВЫЕ ТЕРРИТОРИИ

- ТЕРРИТОРИИ ДЕЛОВОГО, ОБЩЕСТВЕННОГО И КОММЕРЧЕСКОГО НАЗНАЧЕНИЯ

ТЕРРИТОРИИ РЕКРЕАЦИОННОГО НАЗНАЧЕНИЯ

- ТЕРРИТОРИИ ЛЕСОВ
- ТЕРРИТОРИИ ПРИРОДНОГО ЛАНДШАФТА
- ТЕРРИТОРИИ ВОДНЫХ ОБЪЕКТОВ
- ЗАБОЛОЧЕННЫЕ ТЕРРИТОРИИ

ТЕРРИТОРИИ СЕЛЬСКОХОЗЯЙСТВЕННОГО ИСПОЛЬЗОВАНИЯ

- ТЕРРИТОРИИ СЕЛЬСКОХОЗЯЙСТВЕННЫХ УГОДИЙ
- ПРОЧИЕ ТЕРРИТОРИИ СЕЛЬСКОХОЗЯЙСТВЕННОГО ИСПОЛЬЗОВАНИЯ

ТЕРРИТОРИИ ИНЖЕНЕРНОЙ И ТРАНСПОРТНОЙ ИНФРАСТРУКТУРЫ

- ТЕРРИТОРИИ ОБЪЕКТОВ ТРАНСПОРТНОЙ ИНФРАСТРУКТУРЫ
- ТЕРРИТОРИИ ОБЪЕКТОВ ИНЖЕНЕРНОЙ ИНФРАСТРУКТУРЫ

ТЕРРИТОРИИ СПЕЦИАЛЬНОГО НАЗНАЧЕНИЯ

- ТЕРРИТОРИИ КЛАДБИЩ

ПРОИЗВОДСТВЕННЫЕ ТЕРРИТОРИИ

- ТЕРРИТОРИИ ПРОМЫШЛЕННЫХ ОБЪЕКТОВ IV,V КЛАССА ОПАСНОСТИ

ЛИНИИ, ОБОЗНАЧАЮЩИЕ ДОРОГИ, УЛИЦЫ, ПРОЕЗДЫ, ОБЪЕКТЫ ТРАНСПОРТНОЙ ИНФРАСТРУКТУРЫ

АВТОМОБИЛЬНЫЙ ТРАНСПОРТ

- АВТОМОБИЛЬНЫЕ ДОРОГИ РЕГИОНАЛЬНОГО ЗНАЧЕНИЯ
- АВТОМОБИЛЬНЫЕ ДОРОГИ ПРОЧИЕ
- УЛИЧНО-ДОРОЖНАЯ СЕТЬ

ПЛАНИРОВОЧНЫЕ ОГРАНИЧЕНИЯ

ГРАНИЦЫ ЗОН С ОСОБЫМИ УСЛОВИЯМИ ИСПОЛЬЗОВАНИЯ ТЕРРИТОРИИ

ОХРАННЫЕ ЗОНЫ ОБЪЕКТОВ ИНЖЕНЕРНОЙ И ТРАНСПОРТНОЙ ИНФРАСТРУКТУРЫ

- ПРИДОРОЖНЫЕ ПОЛОСЫ АВТОМОБИЛЬНЫХ ДОРОГ
- ОХРАННЫЕ ЗОНЫ ЛИНИЙ СВЯЗИ
- ОХРАННЫЕ ЗОНЫ ЛИНИЙ ЭЛЕКТРОПЕРЕДАЧИ

САНИТАРНО-ЗАЩИТНЫЕ ЗОНЫ И РАЗРЫВЫ

- САНИТАРНО-ЗАЩИТНЫЕ ЗОНЫ РЕКОМЕНДУЕМЫЕ СаН ПиН 2.2.1./2.1.1.1.1200-03 (изм)

ОХРАННЫЕ ЗОНЫ ВОДНЫХ ОБЪЕКТОВ

- ВОДООХРАННЫЕ ЗОНЫ
- ПРИБРЕЖНО-ЗАЩИТНЫЕ ПОЛОСЫ
- БЕРЕГОВЫЕ ПОЛОСЫ

Изм.	Кол.уч.	Лист	№ док.	Подпись	Дата
ГАП		Хотулева В.А.			12.15
Нормоконтр.		Петрова Е.В.			12.15

15-28-ПМ - карта 1

ПРОЕКТ ПЛАНИРОВКИ И ПРОЕКТ МЕЖЕВАНИЯ «РЕКОНСТРУКЦИЯ АВТОМОБИЛЬНОЙ ДОРОГИ ИРКУТСК-ОСА-УСТЬ-УДА НА УЧАСТКЕ КМ 160 – КМ 215 В ОСИНСКОМ РАЙОНЕ, УСТЬ-УДИНСКОМ РАЙОНЕ ИРКУТСКОЙ ОБЛАСТИ» («РЕКОНСТРУКЦИЯ АВТОМОБИЛЬНОЙ ДОРОГИ ИРКУТСК-ОСА-УСТЬ-УДА НА УЧАСТКЕ КМ 160 – КМ 215 В ОСИНСКОМ РАЙОНЕ ИРКУТСКОЙ ОБЛАСТИ»)

ОСНОВНАЯ ЧАСТЬ ПРОЕКТА, ПОДЛЕЖАЩАЯ УТВЕРЖДЕНИЮ

Стадия	Лист	Листов
	41	46

ЧЕРТЕЖ МЕЖЕВАНИЯ ТЕРРИТОРИИ М 1:2000
УЧАСТОК ПК 522 - ПК 534

ООО Градостроительная мастерская "Линия"

ПРОЕКТ ПЛАНИРОВКИ И ПРОЕКТ МЕЖЕВАНИЯ РЕКОНСТРУКЦИЯ АВТОМОБИЛЬНОЙ ДОРОГИ ИРКУТСК-ОСА-УСТЬ-УДА НА УЧАСТКЕ КМ 160 – КМ 215 В ОСИНСКОМ РАЙОНЕ, УСТЬ-УДИНСКОМ РАЙОНЕ ИРКУТСКОЙ ОБЛАСТИ» («РЕКОНСТРУКЦИЯ АВТОМОБИЛЬНОЙ ДОРОГИ ИРКУТСК-ОСА-УСТЬ-УДА НА УЧАСТКЕ КМ 160 – КМ 215 В ОСИНСКОМ РАЙОНЕ ИРКУТСКОЙ ОБЛАСТИ»)

ЧЕРТЕЖ МЕЖЕВАНИЯ ТЕРРИТОРИИ М 1:2 000

УЧАСТОК ПК 535 - ПК 547

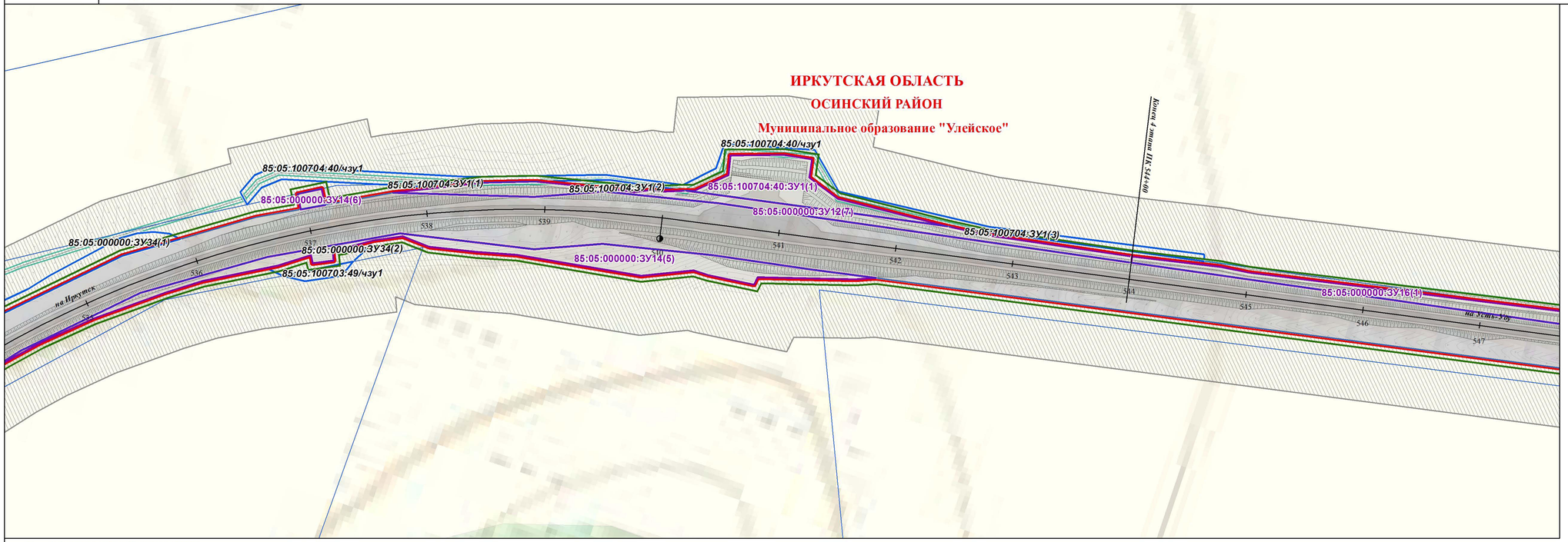

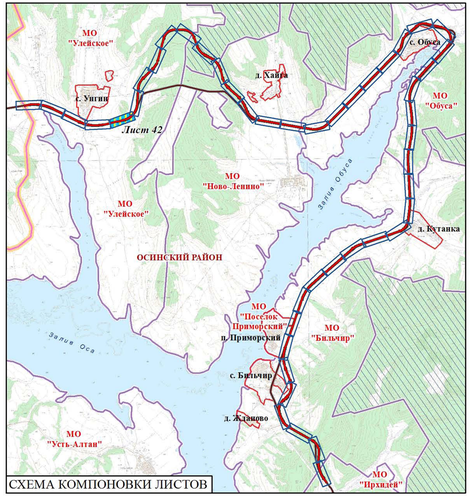

УСЛОВНЫЕ ОБОЗНАЧЕНИЯ

ТЕРРИТОРИАЛЬНОЕ УСТРОЙСТВО
- ГРАНИЦЫ МУНИЦИПАЛЬНЫХ РАЙОНОВ
- ГРАНИЦЫ МУНИЦИПАЛЬНЫХ ОБРАЗОВАНИЙ
- ГРАНИЦЫ НАСЕЛЕННЫХ ПУНКТОВ
- ГРАНИЦЫ МЕЖСЕЛЕННЫХ ТЕРРИТОРИЙ

ОБЪЕКТЫ НЕДВИЖИМОСТИ

ГРАНИЦЫ ЗЕМЕЛЬНЫХ УЧАСТКОВ
- СВЕДЕНИЯ О ЗЕМЕЛЬНЫХ УЧАСТКАХ, ЗАНЕСЕННЫХ В ГОСУДАРСТВЕННЫЙ КАДАСТР НЕДВИЖИМОСТИ

ГРАНИЦЫ ЗЕМЕЛЬНЫХ УЧАСТКОВ, УСТАНОВЛЕННЫЕ (УТОЧНЕННЫЕ) ПРОЕКТОМ
- ГРАНИЦЫ ФОРМИРУЕМЫХ ЗЕМЕЛЬНЫХ УЧАСТКОВ, ПРЕДНАЗНАЧЕННЫХ ДЛЯ РАЗМЕЩЕНИЯ ОБЪЕКТОВ КАПИТАЛЬНОГО СТРОИТЕЛЬСТВА РЕГИОНАЛЬНОГО ЗНАЧЕНИЯ
- ГРАНИЦЫ ВРЕМЕННЫХ ЗЕМЕЛЬНЫХ УЧАСТКОВ, ОБРАЗУЕМЫХ НА ПЕРИОД РЕКОНСТРУКЦИИ ОБЪЕКТОВ КАПИТАЛЬНОГО СТРОИТЕЛЬСТВА

ЛИНИИ РЕГУЛИРОВАНИЯ
- УСТАНОВЛЕННЫЕ КРАСНЫЕ ЛИНИИ
- ЛИНИИ ОТСТУПА ОТ КРАСНЫХ ЛИНИЙ

ИСПОЛЬЗОВАНИЕ ТЕРРИТОРИИ

ЖИЛЫЕ ТЕРРИТОРИИ
- ТЕРРИТОРИИ ЗАСТРОЙКИ ИНДИВИДУАЛЬНЫМИ ЖИЛЫМИ ДОМАМИ

ОБЩЕСТВЕННО-ДЕЛОВЫЕ ТЕРРИТОРИИ
- ТЕРРИТОРИИ ДЕЛОВОГО, ОБЩЕСТВЕННОГО И КОММЕРЧЕСКОГО НАЗНАЧЕНИЯ

ТЕРРИТОРИИ РЕКРЕАЦИОННОГО НАЗНАЧЕНИЯ
- ТЕРРИТОРИИ ЛЕСОВ
- ТЕРРИТОРИИ ПРИРОДНОГО ЛАНДШАФТА
- ТЕРРИТОРИИ ВОДНЫХ ОБЪЕКТОВ
- ЗАБОЛОЧЕННЫЕ ТЕРРИТОРИИ

ТЕРРИТОРИИ СЕЛЬСКОХОЗЯЙСТВЕННОГО ИСПОЛЬЗОВАНИЯ
- ТЕРРИТОРИИ СЕЛЬСКОХОЗЯЙСТВЕННЫХ УГОДИЙ
- ПРОЧИЕ ТЕРРИТОРИИ СЕЛЬСКОХОЗЯЙСТВЕННОГО ИСПОЛЬЗОВАНИЯ

ТЕРРИТОРИИ ИНЖЕНЕРНОЙ И ТРАНСПОРТНОЙ ИНФРАСТРУКТУРЫ
- ТЕРРИТОРИИ ОБЪЕКТОВ ТРАНСПОРТНОЙ ИНФРАСТРУКТУРЫ
- ТЕРРИТОРИИ ОБЪЕКТОВ ИНЖЕНЕРНОЙ ИНФРАСТРУКТУРЫ

ТЕРРИТОРИИ СПЕЦИАЛЬНОГО НАЗНАЧЕНИЯ
- ТЕРРИТОРИИ КЛАДБИЩ

ПРОИЗВОДСТВЕННЫЕ ТЕРРИТОРИИ
- ТЕРРИТОРИИ ПРОМЫШЛЕННЫХ ОБЪЕКТОВ IV,V КЛАССА ОПАСНОСТИ

ЛИНИИ, ОБОЗНАЧАЮЩИЕ ДОРОГИ, УЛИЦЫ, ПРОЕЗДЫ, ОБЪЕКТЫ ТРАНСПОРТНОЙ ИНФРАСТРУКТУРЫ

АВТОМОБИЛЬНЫЙ ТРАНСПОРТ
- АВТОМОБИЛЬНЫЕ ДОРОГИ РЕГИОНАЛЬНОГО ЗНАЧЕНИЯ
- АВТОМОБИЛЬНЫЕ ДОРОГИ ПРОЧИЕ
- УЛИЧНО-ДОРОЖНАЯ СЕТЬ

ПЛАНИРОВОЧНЫЕ ОГРАНИЧЕНИЯ

ГРАНИЦЫ ЗОН С ОСОБЫМИ УСЛОВИЯМИ ИСПОЛЬЗОВАНИЯ ТЕРРИТОРИИ

ОХРАННЫЕ ЗОНЫ ОБЪЕКТОВ ИНЖЕНЕРНОЙ И ТРАНСПОРТНОЙ ИНФРАСТРУКТУРЫ
- ПРИДОРОЖНЫЕ ПОЛОСЫ АВТОМОБИЛЬНЫХ ДОРОГ
- ОХРАННЫЕ ЗОНЫ ЛИНИЙ СВЯЗИ
- ОХРАННЫЕ ЗОНЫ ЛИНИЙ ЭЛЕКТРОПЕРЕДАЧИ

САНИТАРНО-ЗАЩИТНЫЕ ЗОНЫ И РАЗРЫВЫ
- САНИТАРНО-ЗАЩИТНЫЕ ЗОНЫ РЕКОМЕНДУЕМЫЕ СаН ПиН 2.2.1./2.1.1.1.1200-03 (изм)

ОХРАННЫЕ ЗОНЫ ВОДНЫХ ОБЪЕКТОВ
- ВОДООХРАННЫЕ ЗОНЫ
- ПРИБРЕЖНО-ЗАЩИТНЫЕ ПОЛОСЫ
- БЕРЕГОВЫЕ ПОЛОСЫ

Изм.	Кол.уч.	Лист	№ док.	Подпись	Дата
ГАП		Хотулева В.А.			12.15
Нормоконтр.		Петрова Е.В.			12.15

15-28-ПМ - карта 1

ПРОЕКТ ПЛАНИРОВКИ И ПРОЕКТ МЕЖЕВАНИЯ «РЕКОНСТРУКЦИЯ АВТОМОБИЛЬНОЙ ДОРОГИ ИРКУТСК-ОСА-УСТЬ-УДА НА УЧАСТКЕ КМ 160 – КМ 215 В ОСИНСКОМ РАЙОНЕ, УСТЬ-УДИНСКОМ РАЙОНЕ ИРКУТСКОЙ ОБЛАСТИ» («РЕКОНСТРУКЦИЯ АВТОМОБИЛЬНОЙ ДОРОГИ ИРКУТСК-ОСА-УСТЬ-УДА НА УЧАСТКЕ КМ 160 – КМ 215 В ОСИНСКОМ РАЙОНЕ ИРКУТСКОЙ ОБЛАСТИ»)

ОСНОВНАЯ ЧАСТЬ ПРОЕКТА, ПОДЛЕЖАЩАЯ УТВЕРЖДЕНИЮ	Стадия	Лист	Листов
		42	46
ЧЕРТЕЖ МЕЖЕВАНИЯ ТЕРРИТОРИИ М 1:2000 УЧАСТОК ПК 535 - ПК 547	ООО Градостроительная мастерская "Линия"		

ПРОЕКТ ПЛАНИРОВКИ И ПРОЕКТ МЕЖЕВАНИЯ РЕКОНСТРУКЦИЯ АВТОМОБИЛЬНОЙ ДОРОГИ ИРКУТСК-ОСА-УСТЬ-УДА НА УЧАСТКЕ КМ 160 – КМ 215 В ОСИНСКОМ РАЙОНЕ, УСТЬ-УДИНСКОМ РАЙОНЕ ИРКУТСКОЙ ОБЛАСТИ» («РЕКОНСТРУКЦИЯ АВТОМОБИЛЬНОЙ ДОРОГИ ИРКУТСК-ОСА-УСТЬ-УДА НА УЧАСТКЕ КМ 160 – КМ 215 В ОСИНСКОМ РАЙОНЕ ИРКУТСКОЙ ОБЛАСТИ»)

ЧЕРТЕЖ МЕЖЕВАНИЯ ТЕРРИТОРИИ М 1:2 000

УЧАСТОК ПК 548 - ПК 560

N

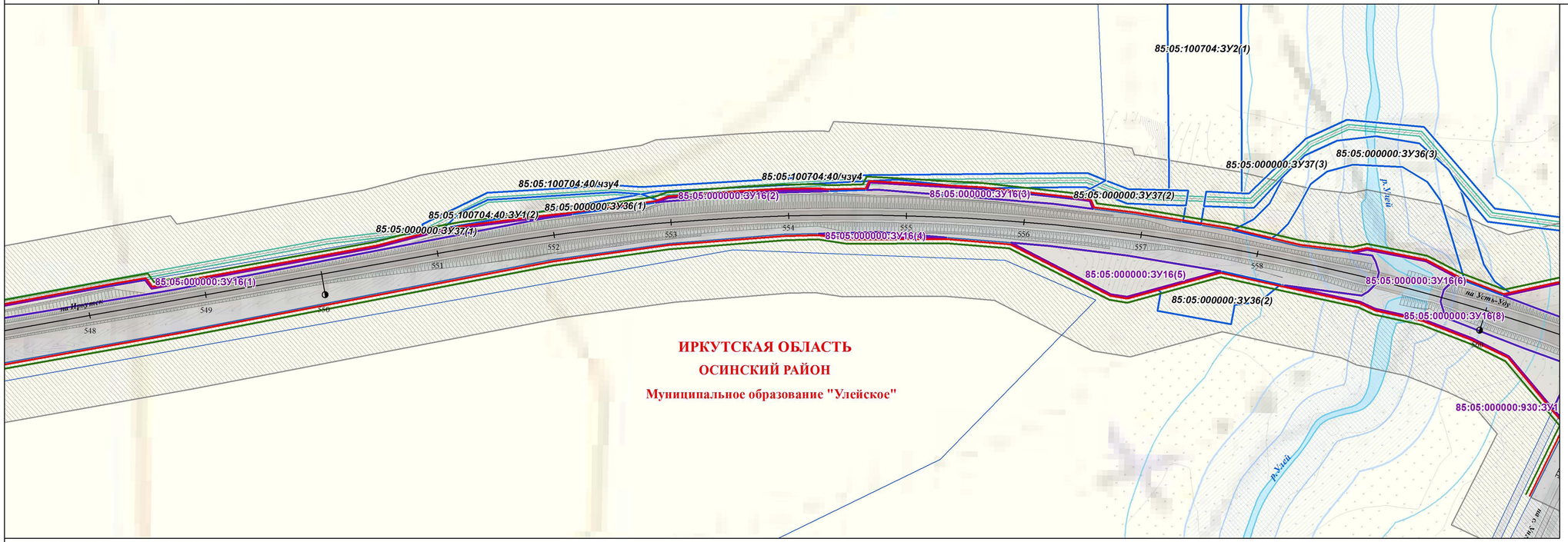

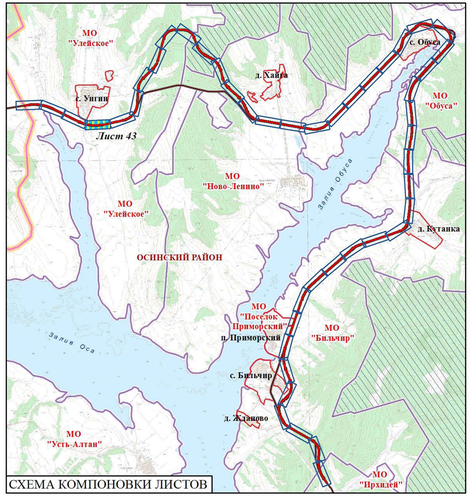

УСЛОВНЫЕ ОБОЗНАЧЕНИЯ

ТЕРРИТОРИАЛЬНОЕ УСТРОЙСТВО
- ГРАНИЦЫ МУНИЦИПАЛЬНЫХ РАЙОНОВ
- ГРАНИЦЫ МУНИЦИПАЛЬНЫХ ОБРАЗОВАНИЙ
- ГРАНИЦЫ НАСЕЛЕННЫХ ПУНКТОВ
- ГРАНИЦЫ МЕЖСЕЛЕННЫХ ТЕРРИТОРИЙ

ОБЪЕКТЫ НЕДВИЖИМОСТИ

ГРАНИЦЫ ЗЕМЕЛЬНЫХ УЧАСТКОВ
- СВЕДЕНИЯ О ЗЕМЕЛЬНЫХ УЧАСТКАХ, ЗАНЕСЕННЫХ В ГОСУДАРСТВЕННЫЙ КАДАСТР НЕДВИЖИМОСТИ

ГРАНИЦЫ ЗЕМЕЛЬНЫХ УЧАСТКОВ, УСТАНОВЛЕННЫЕ (УТОЧНЕННЫЕ) ПРОЕКТОМ
- ГРАНИЦЫ ФОРМИРУЕМЫХ ЗЕМЕЛЬНЫХ УЧАСТКОВ, ПРЕДНАЗНАЧЕННЫХ ДЛЯ РАЗМЕЩЕНИЯ ОБЪЕКТОВ КАПИТАЛЬНОГО СТРОИТЕЛЬСТВА РЕГИОНАЛЬНОГО ЗНАЧЕНИЯ
- ГРАНИЦЫ ВРЕМЕННЫХ ЗЕМЕЛЬНЫХ УЧАСТКОВ, ОБРАЗУЕМЫХ НА ПЕРИОД РЕКОНСТРУКЦИИ ОБЪЕКТОВ КАПИТАЛЬНОГО СТРОИТЕЛЬСТВА

ЛИНИИ РЕГУЛИРОВАНИЯ
- УСТАНОВЛЕННЫЕ КРАСНЫЕ ЛИНИИ
- ЛИНИИ ОТСТУПА ОТ КРАСНЫХ ЛИНИЙ

ИСПОЛЬЗОВАНИЕ ТЕРРИТОРИИ

ЖИЛЫЕ ТЕРРИТОРИИ
- ТЕРРИТОРИИ ЗАСТРОЙКИ ИНДИВИДУАЛЬНЫМИ ЖИЛЫМИ ДОМАМИ

ОБЩЕСТВЕННО-ДЕЛОВЫЕ ТЕРРИТОРИИ
- ТЕРРИТОРИИ ДЕЛОВОГО, ОБЩЕСТВЕННОГО И КОММЕРЧЕСКОГО НАЗНАЧЕНИЯ

ТЕРРИТОРИИ РЕКРЕАЦИОННОГО НАЗНАЧЕНИЯ
- ТЕРРИТОРИИ ЛЕСОВ
- ТЕРРИТОРИИ ПРИРОДНОГО ЛАНДШАФТА
- ТЕРРИТОРИИ ВОДНЫХ ОБЪЕКТОВ
- ЗАБОЛОЧЕННЫЕ ТЕРРИТОРИИ

ТЕРРИТОРИИ СЕЛЬСКОХОЗЯЙСТВЕННОГО ИСПОЛЬЗОВАНИЯ
- ТЕРРИТОРИИ СЕЛЬСКОХОЗЯЙСТВЕННЫХ УГОДИЙ
- ПРОЧИЕ ТЕРРИТОРИИ СЕЛЬСКОХОЗЯЙСТВЕННОГО ИСПОЛЬЗОВАНИЯ

ТЕРРИТОРИИ ИНЖЕНЕРНОЙ И ТРАНСПОРТНОЙ ИНФРАСТРУКТУРЫ
- ТЕРРИТОРИИ ОБЪЕКТОВ ТРАНСПОРТНОЙ ИНФРАСТРУКТУРЫ
- ТЕРРИТОРИИ ОБЪЕКТОВ ИНЖЕНЕРНОЙ ИНФРАСТРУКТУРЫ

ТЕРРИТОРИИ СПЕЦИАЛЬНОГО НАЗНАЧЕНИЯ
- ТЕРРИТОРИИ КЛАДБИЩ

ПРОИЗВОДСТВЕННЫЕ ТЕРРИТОРИИ
- ТЕРРИТОРИИ ПРОМЫШЛЕННЫХ ОБЪЕКТОВ IV,V КЛАССА ОПАСНОСТИ

ЛИНИИ, ОБОЗНАЧАЮЩИЕ ДОРОГИ, УЛИЦЫ, ПРОЕЗДЫ, ОБЪЕКТЫ ТРАНСПОРТНОЙ ИНФРАСТРУКТУРЫ

АВТОМОБИЛЬНЫЙ ТРАНСПОРТ
- АВТОМОБИЛЬНЫЕ ДОРОГИ РЕГИОНАЛЬНОГО ЗНАЧЕНИЯ
- АВТОМОБИЛЬНЫЕ ДОРОГИ ПРОЧИЕ
- УЛИЧНО-ДОРОЖНАЯ СЕТЬ

ПЛАНИРОВОЧНЫЕ ОГРАНИЧЕНИЯ

ГРАНИЦЫ ЗОН С ОСОБЫМИ УСЛОВИЯМИ ИСПОЛЬЗОВАНИЯ ТЕРРИТОРИИ

ОХРАННЫЕ ЗОНЫ ОБЪЕКТОВ ИНЖЕНЕРНОЙ И ТРАНСПОРТНОЙ ИНФРАСТРУКТУРЫ
- ПРИДОРОЖНЫЕ ПОЛОСЫ АВТОМОБИЛЬНЫХ ДОРОГ
- ОХРАННЫЕ ЗОНЫ ЛИНИЙ СВЯЗИ
- ОХРАННЫЕ ЗОНЫ ЛИНИЙ ЭЛЕКТРОПЕРЕДАЧИ

САНИТАРНО-ЗАЩИТНЫЕ ЗОНЫ И РАЗРЫВЫ
- САНИТАРНО-ЗАЩИТНЫЕ ЗОНЫ РЕКОМЕНДУЕМЫЕ СаН ПиН 2.2.1./2.1.1.1200-03 (изм)

ОХРАННЫЕ ЗОНЫ ВОДНЫХ ОБЪЕКТОВ
- ВОДООХРАННЫЕ ЗОНЫ
- ПРИБРЕЖНО-ЗАЩИТНЫЕ ПОЛОСЫ
- БЕРЕГОВЫЕ ПОЛОСЫ

Изм.	Кол.уч.	Лист	№ док.	Подпись	Дата
ГАП		Хотулева В.А.			12.15
Нормоконтр.		Петрова Е.В.			12.15

15-28-ПМ - карта 1

ПРОЕКТ ПЛАНИРОВКИ И ПРОЕКТ МЕЖЕВАНИЯ «РЕКОНСТРУКЦИЯ АВТОМОБИЛЬНОЙ ДОРОГИ ИРКУТСК-ОСА-УСТЬ-УДА НА УЧАСТКЕ КМ 160 – КМ 215 В ОСИНСКОМ РАЙОНЕ, УСТЬ-УДИНСКОМ РАЙОНЕ ИРКУТСКОЙ ОБЛАСТИ» («РЕКОНСТРУКЦИЯ АВТОМОБИЛЬНОЙ ДОРОГИ ИРКУТСК-ОСА-УСТЬ-УДА НА УЧАСТКЕ КМ 160 – КМ 215 В ОСИНСКОМ РАЙОНЕ ИРКУТСКОЙ ОБЛАСТИ»)

Стадия	Лист	Листов
	43	46

ОСНОВНАЯ ЧАСТЬ ПРОЕКТА, ПОДЛЕЖАЩАЯ УТВЕРЖДЕНИЮ

ЧЕРТЕЖ МЕЖЕВАНИЯ ТЕРРИТОРИИ М 1:2000
УЧАСТОК ПК 548 - ПК 560

ООО Градостроительная мастерская "Линия"

ПРОЕКТ ПЛАНИРОВКИ И ПРОЕКТ МЕЖЕВАНИЯ РЕКОНСТРУКЦИЯ АВТОМОБИЛЬНОЙ ДОРОГИ ИРКУТСК-ОСА-УСТЬ-УДА НА УЧАСТКЕ КМ 160 – КМ 215 В ОСИНСКОМ РАЙОНЕ, УСТЬ-УДИНСКОМ РАЙОНЕ ИРКУТСКОЙ ОБЛАСТИ» («РЕКОНСТРУКЦИЯ АВТОМОБИЛЬНОЙ ДОРОГИ ИРКУТСК-ОСА-УСТЬ-УДА НА УЧАСТКЕ КМ 160 – КМ 215 В ОСИНСКОМ РАЙОНЕ ИРКУТСКОЙ ОБЛАСТИ»)

ЧЕРТЕЖ МЕЖЕВАНИЯ ТЕРРИТОРИИ М 1:2 000

УЧАСТОК ПК 561 - ПК 573

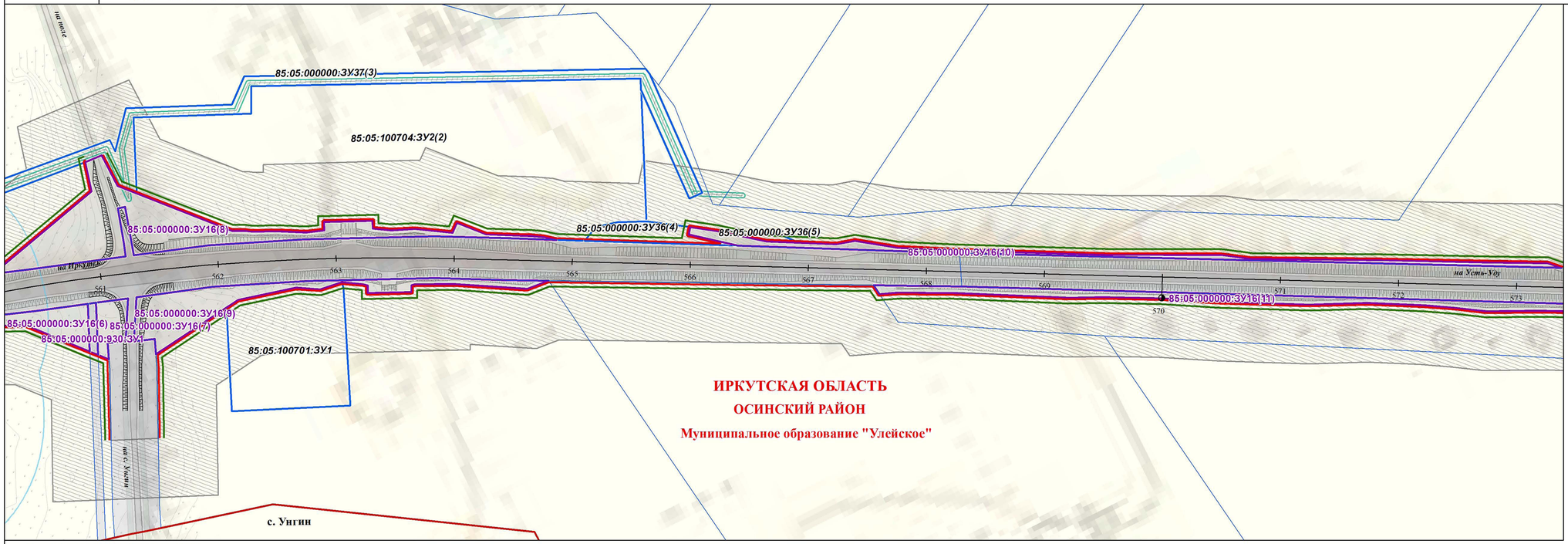

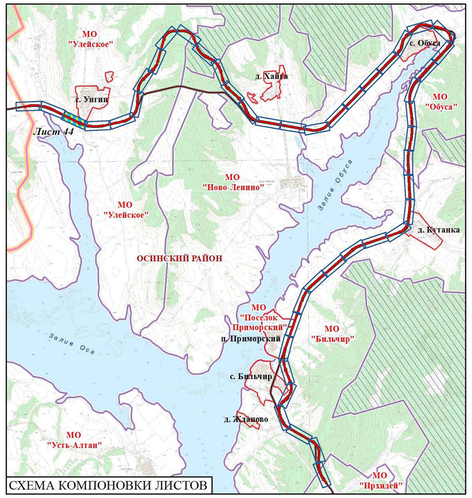

УСЛОВНЫЕ ОБОЗНАЧЕНИЯ

ТЕРРИТОРИАЛЬНОЕ УСТРОЙСТВО

- ГРАНИЦЫ МУНИЦИПАЛЬНЫХ РАЙОНОВ
- ГРАНИЦЫ МУНИЦИПАЛЬНЫХ ОБРАЗОВАНИЙ
- ГРАНИЦЫ НАСЕЛЕННЫХ ПУНКТОВ
- ГРАНИЦЫ МЕЖСЕЛЕННЫХ ТЕРРИТОРИЙ

ОБЪЕКТЫ НЕДВИЖИМОСТИ

ГРАНИЦЫ ЗЕМЕЛЬНЫХ УЧАСТКОВ

- СВЕДЕНИЯ О ЗЕМЕЛЬНЫХ УЧАСТКАХ, ЗАНЕСЕННЫХ В ГОСУДАРСТВЕННЫЙ КАДАСТР НЕДВИЖИМОСТИ

ГРАНИЦЫ ЗЕМЕЛЬНЫХ УЧАСТКОВ, УСТАНОВЛЕННЫЕ (УТОЧНЕННЫЕ) ПРОЕКТОМ

- ГРАНИЦЫ ФОРМИРУЕМЫХ ЗЕМЕЛЬНЫХ УЧАСТКОВ, ПРЕДНАЗНАЧЕННЫХ ДЛЯ РАЗМЕЩЕНИЯ ОБЪЕКТОВ КАПИТАЛЬНОГО СТРОИТЕЛЬСТВА РЕГИОНАЛЬНОГО ЗНАЧЕНИЯ
- ГРАНИЦЫ ВРЕМЕННЫХ ЗЕМЕЛЬНЫХ УЧАСТКОВ, ОБРАЗУЕМЫХ НА ПЕРИОД РЕКОНСТРУКЦИИ ОБЪЕКТОВ КАПИТАЛЬНОГО СТРОИТЕЛЬСТВА

ЛИНИИ РЕГУЛИРОВАНИЯ

- УСТАНОВЛЕННЫЕ КРАСНЫЕ ЛИНИИ
- ЛИНИИ ОТСТУПА ОТ КРАСНЫХ ЛИНИЙ

ИСПОЛЬЗОВАНИЕ ТЕРРИТОРИИ

ЖИЛЫЕ ТЕРРИТОРИИ

- ТЕРРИТОРИИ ЗАСТРОЙКИ ИНДИВИДУАЛЬНЫМИ ЖИЛЫМИ ДОМАМИ

ОБЩЕСТВЕННО-ДЕЛОВЫЕ ТЕРРИТОРИИ

- ТЕРРИТОРИИ ДЕЛОВОГО, ОБЩЕСТВЕННОГО И КОММЕРЧЕСКОГО НАЗНАЧЕНИЯ

ТЕРРИТОРИИ РЕКРЕАЦИОННОГО НАЗНАЧЕНИЯ

- ТЕРРИТОРИИ ЛЕСОВ
- ТЕРРИТОРИИ ПРИРОДНОГО ЛАНДШАФТА
- ТЕРРИТОРИИ ВОДНЫХ ОБЪЕКТОВ
- ЗАБОЛОЧЕННЫЕ ТЕРРИТОРИИ

ТЕРРИТОРИИ СЕЛЬСКОХОЗЯЙСТВЕННОГО ИСПОЛЬЗОВАНИЯ

- ТЕРРИТОРИИ СЕЛЬСКОХОЗЯЙСТВЕННЫХ УГОДИЙ
- ПРОЧИЕ ТЕРРИТОРИИ СЕЛЬСКОХОЗЯЙСТВЕННОГО ИСПОЛЬЗОВАНИЯ

ТЕРРИТОРИИ ИНЖЕНЕРНОЙ И ТРАНСПОРТНОЙ ИНФРАСТРУКТУРЫ

- ТЕРРИТОРИИ ОБЪЕКТОВ ТРАНСПОРТНОЙ ИНФРАСТРУКТУРЫ
- ТЕРРИТОРИИ ОБЪЕКТОВ ИНЖЕНЕРНОЙ ИНФРАСТРУКТУРЫ

ТЕРРИТОРИИ СПЕЦИАЛЬНОГО НАЗНАЧЕНИЯ

- ТЕРРИТОРИИ КЛАДБИЩ

ПРОИЗВОДСТВЕННЫЕ ТЕРРИТОРИИ

- ТЕРРИТОРИИ ПРОМЫШЛЕННЫХ ОБЪЕКТОВ IV,V КЛАССА ОПАСНОСТИ

ЛИНИИ, ОБОЗНАЧАЮЩИЕ ДОРОГИ, УЛИЦЫ, ПРОЕЗДЫ, ОБЪЕКТЫ ТРАНСПОРТНОЙ ИНФРАСТРУКТУРЫ

АВТОМОБИЛЬНЫЙ ТРАНСПОРТ

- АВТОМОБИЛЬНЫЕ ДОРОГИ РЕГИОНАЛЬНОГО ЗНАЧЕНИЯ
- АВТОМОБИЛЬНЫЕ ДОРОГИ ПРОЧИЕ
- УЛИЧНО-ДОРОЖНАЯ СЕТЬ

ПЛАНИРОВОЧНЫЕ ОГРАНИЧЕНИЯ

ГРАНИЦЫ ЗОН С ОСОБЫМИ УСЛОВИЯМИ ИСПОЛЬЗОВАНИЯ ТЕРРИТОРИИ

ОХРАННЫЕ ЗОНЫ ОБЪЕКТОВ ИНЖЕНЕРНОЙ И ТРАНСПОРТНОЙ ИНФРАСТРУКТУРЫ

- ПРИДОРОЖНЫЕ ПОЛОСЫ АВТОМОБИЛЬНЫХ ДОРОГ
- ОХРАННЫЕ ЗОНЫ ЛИНИЙ СВЯЗИ
- ОХРАННЫЕ ЗОНЫ ЛИНИЙ ЭЛЕКТРОПЕРЕДАЧИ

САНИТАРНО-ЗАЩИТНЫЕ ЗОНЫ И РАЗРЫВЫ

- САНИТАРНО-ЗАЩИТНЫЕ ЗОНЫ РЕКОМЕНДУЕМЫЕ СаН ПиН 2.2.1./2.1.1.1200-03 (изм)

ОХРАННЫЕ ЗОНЫ ВОДНЫХ ОБЪЕКТОВ

- ВОДООХРАННЫЕ ЗОНЫ
- ПРИБРЕЖНО-ЗАЩИТНЫЕ ПОЛОСЫ
- БЕРЕГОВЫЕ ПОЛОСЫ

Изм.	Кол.уч.	Лист	№ док.	Подпись	Дата
ГАП		Хотулева В.А.			12.15
Нормоконтр.		Петрова Е.В.			12.15

15-28-ПМ - карта 1

ПРОЕКТ ПЛАНИРОВКИ И ПРОЕКТ МЕЖЕВАНИЯ «РЕКОНСТРУКЦИЯ АВТОМОБИЛЬНОЙ ДОРОГИ ИРКУТСК-ОСА-УСТЬ-УДА НА УЧАСТКЕ КМ 160 – КМ 215 В ОСИНСКОМ РАЙОНЕ, УСТЬ-УДИНСКОМ РАЙОНЕ ИРКУТСКОЙ ОБЛАСТИ» («РЕКОНСТРУКЦИЯ АВТОМОБИЛЬНОЙ ДОРОГИ ИРКУТСК-ОСА-УСТЬ-УДА НА УЧАСТКЕ КМ 160 – КМ 215 В ОСИНСКОМ РАЙОНЕ ИРКУТСКОЙ ОБЛАСТИ»)

Стадия	Лист	Листов
	44	46

ОСНОВНАЯ ЧАСТЬ ПРОЕКТА, ПОДЛЕЖАЩАЯ УТВЕРЖДЕНИЮ

ЧЕРТЕЖ МЕЖЕВАНИЯ ТЕРРИТОРИИ М 1:2000
УЧАСТОК ПК 561 - ПК 573

ООО Градостроительная мастерская "Линия"

ПРОЕКТ ПЛАНИРОВКИ И ПРОЕКТ МЕЖЕВАНИЯ РЕКОНСТРУКЦИЯ АВТОМОБИЛЬНОЙ ДОРОГИ ИРКУТСК-ОСА-УСТЬ-УДА НА УЧАСТКЕ КМ 160 – КМ 215 В ОСИНСКОМ РАЙОНЕ, УСТЬ-УДИНСКОМ РАЙОНЕ ИРКУТСКОЙ ОБЛАСТИ» («РЕКОНСТРУКЦИЯ АВТОМОБИЛЬНОЙ ДОРОГИ ИРКУТСК-ОСА-УСТЬ-УДА НА УЧАСТКЕ КМ 160 – КМ 215 В ОСИНСКОМ РАЙОНЕ ИРКУТСКОЙ ОБЛАСТИ»)

ЧЕРТЕЖ МЕЖЕВАНИЯ ТЕРРИТОРИИ М 1:2 000

УЧАСТОК ПК 573 - ПК 586

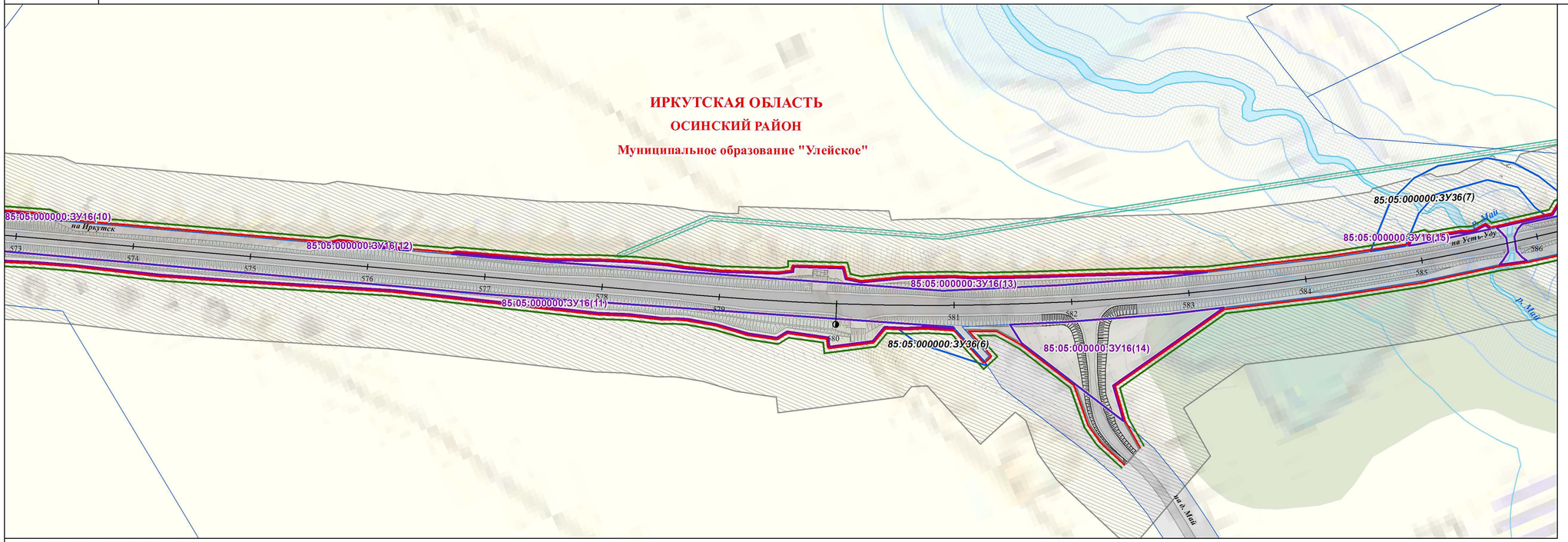

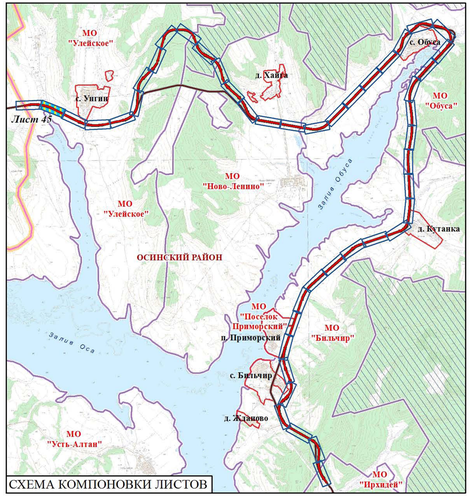

УСЛОВНЫЕ ОБОЗНАЧЕНИЯ

ТЕРРИТОРИАЛЬНОЕ УСТРОЙСТВО
- ГРАНИЦЫ МУНИЦИПАЛЬНЫХ РАЙОНОВ
- ГРАНИЦЫ МУНИЦИПАЛЬНЫХ ОБРАЗОВАНИЙ
- ГРАНИЦЫ НАСЕЛЕННЫХ ПУНКТОВ
- ГРАНИЦЫ МЕЖСЕЛЕННЫХ ТЕРРИТОРИЙ

ОБЪЕКТЫ НЕДВИЖИМОСТИ

ГРАНИЦЫ ЗЕМЕЛЬНЫХ УЧАСТКОВ
- СВЕДЕНИЯ О ЗЕМЕЛЬНЫХ УЧАСТКАХ, ЗАНЕСЕННЫХ В ГОСУДАРСТВЕННЫЙ КАДАСТР НЕДВИЖИМОСТИ

ГРАНИЦЫ ЗЕМЕЛЬНЫХ УЧАСТКОВ, УСТАНОВЛЕННЫЕ (УТОЧНЕННЫЕ) ПРОЕКТОМ
- ГРАНИЦЫ ФОРМИРУЕМЫХ ЗЕМЕЛЬНЫХ УЧАСТКОВ, ПРЕДНАЗНАЧЕННЫХ ДЛЯ РАЗМЕЩЕНИЯ ОБЪЕКТОВ КАПИТАЛЬНОГО СТРОИТЕЛЬСТВА РЕГИОНАЛЬНОГО ЗНАЧЕНИЯ
- ГРАНИЦЫ ВРЕМЕННЫХ ЗЕМЕЛЬНЫХ УЧАСТКОВ, ОБРАЗУЕМЫХ НА ПЕРИОД РЕКОНСТРУКЦИИ ОБЪЕКТОВ КАПИТАЛЬНОГО СТРОИТЕЛЬСТВА

ЛИНИИ РЕГУЛИРОВАНИЯ
- УСТАНОВЛЕННЫЕ КРАСНЫЕ ЛИНИИ
- ЛИНИИ ОТСТУПА ОТ КРАСНЫХ ЛИНИЙ

ИСПОЛЬЗОВАНИЕ ТЕРРИТОРИИ

ЖИЛЫЕ ТЕРРИТОРИИ
- ТЕРРИТОРИИ ЗАСТРОЙКИ ИНДИВИДУАЛЬНЫМИ ЖИЛЫМИ ДОМАМИ

ОБЩЕСТВЕННО-ДЕЛОВЫЕ ТЕРРИТОРИИ
- ТЕРРИТОРИИ ДЕЛОВОГО, ОБЩЕСТВЕННОГО И КОММЕРЧЕСКОГО НАЗНАЧЕНИЯ

ТЕРРИТОРИИ РЕКРЕАЦИОННОГО НАЗНАЧЕНИЯ
- ТЕРРИТОРИИ ЛЕСОВ
- ТЕРРИТОРИИ ПРИРОДНОГО ЛАНДШАФТА
- ТЕРРИТОРИИ ВОДНЫХ ОБЪЕКТОВ
- ЗАБОЛОЧЕННЫЕ ТЕРРИТОРИИ

ТЕРРИТОРИИ СЕЛЬСКОХОЗЯЙСТВЕННОГО ИСПОЛЬЗОВАНИЯ
- ТЕРРИТОРИИ СЕЛЬСКОХОЗЯЙСТВЕННЫХ УГОДИЙ
- ПРОЧИЕ ТЕРРИТОРИИ СЕЛЬСКОХОЗЯЙСТВЕННОГО ИСПОЛЬЗОВАНИЯ

ТЕРРИТОРИИ ИНЖЕНЕРНОЙ И ТРАНСПОРТНОЙ ИНФРАСТРУКТУРЫ
- ТЕРРИТОРИИ ОБЪЕКТОВ ТРАНСПОРТНОЙ ИНФРАСТРУКТУРЫ
- ТЕРРИТОРИИ ОБЪЕКТОВ ИНЖЕНЕРНОЙ ИНФРАСТРУКТУРЫ

ТЕРРИТОРИИ СПЕЦИАЛЬНОГО НАЗНАЧЕНИЯ
- ТЕРРИТОРИИ КЛАДБИЩ

ПРОИЗВОДСТВЕННЫЕ ТЕРРИТОРИИ
- ТЕРРИТОРИИ ПРОМЫШЛЕННЫХ ОБЪЕКТОВ IV,V КЛАССА ОПАСНОСТИ

ЛИНИИ, ОБОЗНАЧАЮЩИЕ ДОРОГИ, УЛИЦЫ, ПРОЕЗДЫ, ОБЪЕКТЫ ТРАНСПОРТНОЙ ИНФРАСТРУКТУРЫ

АВТОМОБИЛЬНЫЙ ТРАНСПОРТ
- АВТОМОБИЛЬНЫЕ ДОРОГИ РЕГИОНАЛЬНОГО ЗНАЧЕНИЯ
- АВТОМОБИЛЬНЫЕ ДОРОГИ ПРОЧИЕ
- УЛИЧНО-ДОРОЖНАЯ СЕТЬ

ПЛАНИРОВОЧНЫЕ ОГРАНИЧЕНИЯ

ГРАНИЦЫ ЗОН С ОСОБЫМИ УСЛОВИЯМИ ИСПОЛЬЗОВАНИЯ ТЕРРИТОРИИ

ОХРАННЫЕ ЗОНЫ ОБЪЕКТОВ ИНЖЕНЕРНОЙ И ТРАНСПОРТНОЙ ИНФРАСТРУКТУРЫ
- ПРИДОРОЖНЫЕ ПОЛОСЫ АВТОМОБИЛЬНЫХ ДОРОГ
- ОХРАННЫЕ ЗОНЫ ЛИНИЙ СВЯЗИ
- ОХРАННЫЕ ЗОНЫ ЛИНИЙ ЭЛЕКТРОПЕРЕДАЧИ

САНИТАРНО-ЗАЩИТНЫЕ ЗОНЫ И РАЗРЫВЫ
- САНИТАРНО-ЗАЩИТНЫЕ ЗОНЫ РЕКОМЕНДУЕМЫЕ СаН ПиН 2.2.1./2.1.1.1200-03 (изм)

ОХРАННЫЕ ЗОНЫ ВОДНЫХ ОБЪЕКТОВ
- ВОДООХРАННЫЕ ЗОНЫ
- ПРИБРЕЖНО-ЗАЩИТНЫЕ ПОЛОСЫ
- БЕРЕГОВЫЕ ПОЛОСЫ

Изм.	Кол.уч.	Лист	№ док.	Подпись	Дата
ГАП		Хотулева В.А.			12.15
Нормоконтр.		Петрова Е.В.			12.15

15-28-ПМ - карта 1

ПРОЕКТ ПЛАНИРОВКИ И ПРОЕКТ МЕЖЕВАНИЯ «РЕКОНСТРУКЦИЯ АВТОМОБИЛЬНОЙ ДОРОГИ ИРКУТСК-ОСА-УСТЬ-УДА НА УЧАСТКЕ КМ 160 – КМ 215 В ОСИНСКОМ РАЙОНЕ, УСТЬ-УДИНСКОМ РАЙОНЕ ИРКУТСКОЙ ОБЛАСТИ» («РЕКОНСТРУКЦИЯ АВТОМОБИЛЬНОЙ ДОРОГИ ИРКУТСК-ОСА-УСТЬ-УДА НА УЧАСТКЕ КМ 160 – КМ 215 В ОСИНСКОМ РАЙОНЕ ИРКУТСКОЙ ОБЛАСТИ»)

ОСНОВНАЯ ЧАСТЬ ПРОЕКТА, ПОДЛЕЖАЩАЯ УТВЕРЖДЕНИЮ

Стадия	Лист	Листов
	45	46

ЧЕРТЕЖ МЕЖЕВАНИЯ ТЕРРИТОРИИ М 1:2000
УЧАСТОК ПК 573 - ПК 586

ООО Градостроительная мастерская "Линия"

ПРОЕКТ ПЛАНИРОВКИ И ПРОЕКТ МЕЖЕВАНИЯ РЕКОНСТРУКЦИЯ АВТОМОБИЛЬНОЙ ДОРОГИ ИРКУТСК-ОСА-УСТЬ-УДА НА УЧАСТКЕ КМ 160 – КМ 215 В ОСИНСКОМ РАЙОНЕ, УСТЬ-УДИНСКОМ РАЙОНЕ ИРКУТСКОЙ ОБЛАСТИ» («РЕКОНСТРУКЦИЯ АВТОМОБИЛЬНОЙ ДОРОГИ ИРКУТСК-ОСА-УСТЬ-УДА НА УЧАСТКЕ КМ 160 – КМ 215 В ОСИНСКОМ РАЙОНЕ ИРКУТСКОЙ ОБЛАСТИ»)

ЧЕРТЕЖ МЕЖЕВАНИЯ ТЕРРИТОРИИ М 1:2 000

УЧАСТОК ПК 586 - ПК 594

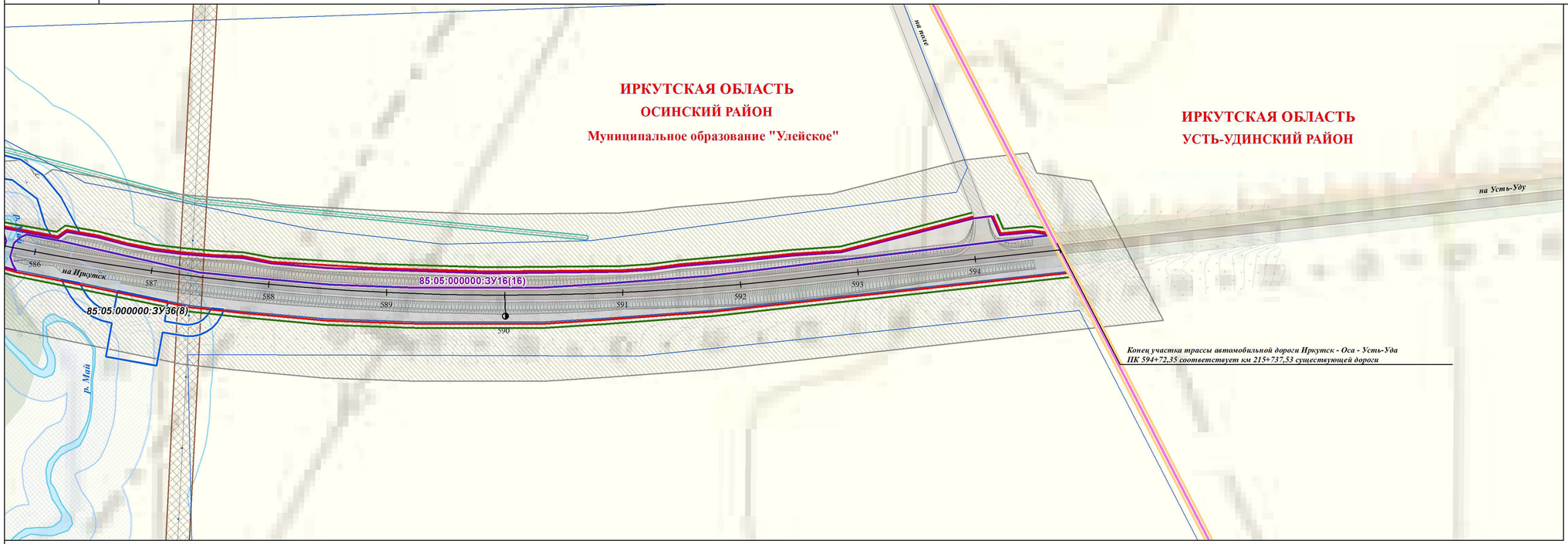

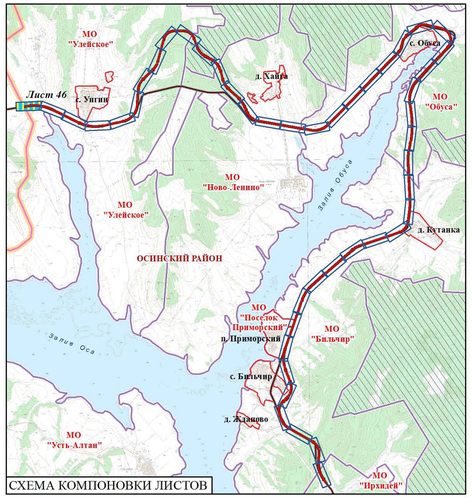

СХЕМА КОМПОНОВКИ ЛИСТОВ

УСЛОВНЫЕ ОБОЗНАЧЕНИЯ

ТЕРРИТОРИАЛЬНОЕ УСТРОЙСТВО

- ГРАНИЦЫ МУНИЦИПАЛЬНЫХ РАЙОНОВ
- ГРАНИЦЫ МУНИЦИПАЛЬНЫХ ОБРАЗОВАНИЙ
- ГРАНИЦЫ НАСЕЛЕННЫХ ПУНКТОВ
- ГРАНИЦЫ МЕЖСЕЛЕННЫХ ТЕРРИТОРИЙ

ОБЪЕКТЫ НЕДВИЖИМОСТИ

ГРАНИЦЫ ЗЕМЕЛЬНЫХ УЧАСТКОВ

- СВЕДЕНИЯ О ЗЕМЕЛЬНЫХ УЧАСТКАХ, ЗАНЕСЕННЫХ В ГОСУДАРСТВЕННЫЙ КАДАСТР НЕДВИЖИМОСТИ

ГРАНИЦЫ ЗЕМЕЛЬНЫХ УЧАСТКОВ, УСТАНОВЛЕННЫЕ (УТОЧНЕННЫЕ) ПРОЕКТОМ

- ГРАНИЦЫ ФОРМИРУЕМЫХ ЗЕМЕЛЬНЫХ УЧАСТКОВ, ПРЕДНАЗНАЧЕННЫХ ДЛЯ РАЗМЕЩЕНИЯ ОБЪЕКТОВ КАПИТАЛЬНОГО СТРОИТЕЛЬСТВА РЕГИОНАЛЬНОГО ЗНАЧЕНИЯ
- ГРАНИЦЫ ВРЕМЕННЫХ ЗЕМЕЛЬНЫХ УЧАСТКОВ, ОБРАЗУЕМЫХ НА ПЕРИОД РЕКОНСТРУКЦИИ ОБЪЕКТОВ КАПИТАЛЬНОГО СТРОИТЕЛЬСТВА

ЛИНИИ РЕГУЛИРОВАНИЯ

- УСТАНОВЛЕННЫЕ КРАСНЫЕ ЛИНИИ
- ЛИНИИ ОТСТУПА ОТ КРАСНЫХ ЛИНИЙ

ИСПОЛЬЗОВАНИЕ ТЕРРИТОРИИ

ЖИЛЫЕ ТЕРРИТОРИИ

- ТЕРРИТОРИИ ЗАСТРОЙКИ ИНДИВИДУАЛЬНЫМИ ЖИЛЫМИ ДОМАМИ

ОБЩЕСТВЕННО-ДЕЛОВЫЕ ТЕРРИТОРИИ

- ТЕРРИТОРИИ ДЕЛОВОГО, ОБЩЕСТВЕННОГО И КОММЕРЧЕСКОГО НАЗНАЧЕНИЯ

ТЕРРИТОРИИ РЕКРЕАЦИОННОГО НАЗНАЧЕНИЯ

- ТЕРРИТОРИИ ЛЕСОВ
- ТЕРРИТОРИИ ПРИРОДНОГО ЛАНДШАФТА
- ТЕРРИТОРИИ ВОДНЫХ ОБЪЕКТОВ
- ЗАБОЛОЧЕННЫЕ ТЕРРИТОРИИ

ТЕРРИТОРИИ СЕЛЬСКОХОЗЯЙСТВЕННОГО ИСПОЛЬЗОВАНИЯ

- ТЕРРИТОРИИ СЕЛЬСКОХОЗЯЙСТВЕННЫХ УГОДИЙ
- ПРОЧИЕ ТЕРРИТОРИИ СЕЛЬСКОХОЗЯЙСТВЕННОГО ИСПОЛЬЗОВАНИЯ

ТЕРРИТОРИИ ИНЖЕНЕРНОЙ И ТРАНСПОРТНОЙ ИНФРАСТРУКТУРЫ

- ТЕРРИТОРИИ ОБЪЕКТОВ ТРАНСПОРТНОЙ ИНФРАСТРУКТУРЫ
- ТЕРРИТОРИИ ОБЪЕКТОВ ИНЖЕНЕРНОЙ ИНФРАСТРУКТУРЫ

ТЕРРИТОРИИ СПЕЦИАЛЬНОГО НАЗНАЧЕНИЯ

- ТЕРРИТОРИИ КЛАДБИЩ

ПРОИЗВОДСТВЕННЫЕ ТЕРРИТОРИИ

- ТЕРРИТОРИИ ПРОМЫШЛЕННЫХ ОБЪЕКТОВ IV,V КЛАССА ОПАСНОСТИ

ЛИНИИ, ОБОЗНАЧАЮЩИЕ ДОРОГИ, УЛИЦЫ, ПРОЕЗДЫ, ОБЪЕКТЫ ТРАНСПОРТНОЙ ИНФРАСТРУКТУРЫ

АВТОМОБИЛЬНЫЙ ТРАНСПОРТ

- АВТОМОБИЛЬНЫЕ ДОРОГИ РЕГИОНАЛЬНОГО ЗНАЧЕНИЯ
- АВТОМОБИЛЬНЫЕ ДОРОГИ ПРОЧИЕ
- УЛИЧНО-ДОРОЖНАЯ СЕТЬ

ПЛАНИРОВОЧНЫЕ ОГРАНИЧЕНИЯ

ГРАНИЦЫ ЗОН С ОСОБЫМИ УСЛОВИЯМИ ИСПОЛЬЗОВАНИЯ ТЕРРИТОРИИ

ОХРАННЫЕ ЗОНЫ ОБЪЕКТОВ ИНЖЕНЕРНОЙ И ТРАНСПОРТНОЙ ИНФРАСТРУКТУРЫ

- ПРИДОРОЖНЫЕ ПОЛОСЫ АВТОМОБИЛЬНЫХ ДОРОГ
- ОХРАННЫЕ ЗОНЫ ЛИНИЙ СВЯЗИ
- ОХРАННЫЕ ЗОНЫ ЛИНИЙ ЭЛЕКТРОПЕРЕДАЧИ

САНИТАРНО-ЗАЩИТНЫЕ ЗОНЫ И РАЗРЫВЫ

- САНИТАРНО-ЗАЩИТНЫЕ ЗОНЫ РЕКОМЕНДУЕМЫЕ СаН ПиН 2.2.1./2.1.1.1.1200-03 (изм)

ОХРАННЫЕ ЗОНЫ ВОДНЫХ ОБЪЕКТОВ

- ВОДООХРАННЫЕ ЗОНЫ
- ПРИБРЕЖНО-ЗАЩИТНЫЕ ПОЛОСЫ
- БЕРЕГОВЫЕ ПОЛОСЫ

Изм.	Кол.уч.	Лист	№ док.	Подпись	Дата
ГАП		Хотулева В.А.			12.15
Нормоконтр.		Петрова Е.В.			12.15

15-28-ПМ - карта 1

ПРОЕКТ ПЛАНИРОВКИ И ПРОЕКТ МЕЖЕВАНИЯ «РЕКОНСТРУКЦИЯ АВТОМОБИЛЬНОЙ ДОРОГИ ИРКУТСК-ОСА-УСТЬ-УДА НА УЧАСТКЕ КМ 160 – КМ 215 В ОСИНСКОМ РАЙОНЕ, УСТЬ-УДИНСКОМ РАЙОНЕ ИРКУТСКОЙ ОБЛАСТИ» («РЕКОНСТРУКЦИЯ АВТОМОБИЛЬНОЙ ДОРОГИ ИРКУТСК-ОСА-УСТЬ-УДА НА УЧАСТКЕ КМ 160 – КМ 215 В ОСИНСКОМ РАЙОНЕ ИРКУТСКОЙ ОБЛАСТИ»)

ОСНОВНАЯ ЧАСТЬ ПРОЕКТА, ПОДЛЕЖАЩАЯ УТВЕРЖДЕНИЮ

Стадия	Лист	Листов
	46	46

ЧЕРТЕЖ МЕЖЕВАНИЯ ТЕРРИТОРИИ М 1:2000
УЧАСТОК ПК 586 - ПК 594

ООО Градостроительная мастерская "Линия"