



**МИНИСТЕРСТВО
АРХИТЕКТУРЫ И ГРАДОСТРОИТЕЛЬСТВА
ВОРОНЕЖСКОЙ ОБЛАСТИ**

Правовое управление правительства
Воронежской области

ЗАРЕГИСТРИРОВАНО

« 10 » 06 2026 г.

Регистрационный номер № 690

ПРИКАЗ

27.05.2026

№ 45-01-04/254

г. Воронеж

**О внесении изменений в правила землепользования и застройки
Семёно-Александровского сельского поселения Бобровского
муниципального района Воронежской области**

В соответствии с Градостроительным кодексом Российской Федерации, Федеральными законами от 06.10.2003 № 131-ФЗ «Об общих принципах организации местного самоуправления в Российской Федерации», от 04.08.2023 № 438-ФЗ «О внесении изменений в Градостроительный кодекс Российской Федерации и отдельные законодательные акты Российской Федерации», законами Воронежской области от 07.07.2006 № 61-ОЗ «О регулировании градостроительной деятельности в Воронежской области», от 20.12.2018 № 173-ОЗ «О перераспределении полномочий по утверждению правил землепользования и застройки между органами местного самоуправления поселений Воронежской области, городского округа город Нововоронеж, Борисоглебского городского округа и исполнительными органами государственной власти Воронежской области», постановлениями Правительства Воронежской области от 31.12.2014 № 1240 «Об утверждении Положения о министерстве архитектуры и градостроительства Воронежской области», от 19.10.2022 № 753 «Об определении случаев принятия решений по вопросам градостроительной деятельности без проведения общественных обсуждений или публичных слушаний», на основании приказа департамента

архитектуры и градостроительства Воронежской области от 07.03.2023 № 45-01-04/146 «О подготовке проектов о внесении изменений в правила землепользования и застройки поселений Аннинского, Бобровского, Грибановского, Калачеевского, Новоусманского, Новохопёрского, Петропавловского, Таловского, Терновского, Богучарского, Бутурлиновского, Верхнемамонского, Верхнехавского, Кантемировского, Каширского, Нижнедевицкого, Ольховатского, Павловского, Рамонского, Репьёвского, Россошанского, Семилукского, Хохольского, Лискинского, Острогожского, Панинского, Поворинского, Подгоренского, Эртильского, Каменского муниципальных районов Воронежской области» (в редакции приказов департамента архитектуры и градостроительства Воронежской области от 23.06.2023 № 45-01-04/568, от 25.09.2023 № 45-01-04/950, приказа министерства архитектуры и градостроительства Воронежской области от 17.11.2023 № 45-01-04/1159), приказов министерства архитектуры и градостроительства Воронежской области от 29.01.2026 № 45-01-04/28 «О подготовке проектов о внесении изменений в правила землепользования и застройки Аннинского, Бобровского, Богучарского, Верхнемамонского, Верхнехавского, Воробьёвского, Грибановского, Калачеевского, Каменского, Кантемировского, Каширского, Лискинского, Нижнедевицкого, Новоусманского, Новохопёрского, Острогожского, Павловского, Панинского, Поворинского, Подгоренского, Рамонского, Репьёвского, Россошанского, Семилукского, Таловского, Терновского, Хохольского муниципальных районов и Борисоглебского городского округа Воронежской области», от 15.04.2026 № 45-01-04/168 «О подготовке проектов о внесении изменений в правила землепользования и застройки сельских поселений Бобровского муниципального района Воронежской области», решения ППК Роскадастра о необходимости устранения реестровой ошибки в сведениях Единого государственного реестра недвижимости о местоположении границы территориальной от 18.04.2024 № 13, уведомлений филиала ППК «Роскадастр» по Воронежской области о внесении изменений в Единый

государственный реестр недвижимости в сведения о границе территориальной зоны от 05.03.2026 № 08-0440з/26, № 08-0441з/26, от 06.04.2026 № 08-0655з/26, с учетом заключения о результатах публичных слушаний от 27.11.2023

п р и к а з ы в а ю:

1. Внести в приказ департамента архитектуры и градостроительства Воронежской области от 11.08.2020 № 45-01-04/609 «Об утверждении правил землепользования и застройки Семёно-Александровского сельского поселения Бобровского муниципального района Воронежской области» (в редакции приказов департамента архитектуры и градостроительства Воронежской области от 14.04.2022 № 45-01-04/321, от 22.03.2023 № 45-01-04/186) следующие изменения:

1.1. В преамбуле приказа:

1.1.1. Слово «правительства» заменить словом «Правительства».

1.1.2. Слова «Положения о департаменте» заменить словами «Положения о министерстве».

1.2. Пункт 3 изложить в следующей редакции:

«3. Контроль исполнения настоящего приказа возложить на заместителя министра архитектуры и градостроительства Воронежской области – начальника отдела территориального планирования министерства архитектуры и градостроительства Воронежской области Беляеву С.М.».

1.3. В правилах землепользования и застройки Семёно-Александровского сельского поселения Бобровского муниципального района Воронежской области (далее – Правила):

1.3.1. В части I Правил:

1.3.1.1. В пункте 1 раздела 1 и далее по тексту слово «департамент» в соответствующем падеже заменить словом «министерство» в соответствующем падеже.

1.3.1.2. Абзац третий подпункта 2 пункта 4 раздела 1 исключить.

1.3.1.3. Пункт 8 раздела 2 изложить в следующей редакции:

«8. Полномочия Уполномоченного органа по вопросам землепользования и застройки»

Полномочия Уполномоченного органа по вопросам землепользования и застройки включают:

- 1) принятие решения о подготовке проекта Правил, принятие решения о подготовке проекта о внесении изменений в Правила и подготовка таких документов;
- 2) утверждение Правил, утверждение изменений в Правила;
- 3) утверждение состава и порядка деятельности комиссии по подготовке проекта Правил землепользования и застройки по вопросам, указанным в статьях 31, 33 ГрК РФ.»

1.3.1.4. В подпункте 1 пункта 9 раздела 2 слова «указанных в пункте 8» заменить словами «указанных в подпунктах 1-2 пункта 8».

1.3.1.5. Раздел 3 признать утратившим силу.

1.3.2. В пункте 17 части II Правил:

1.3.2.1. В подпункте 1 карту градостроительного зонирования территории Семёно-Александровского сельского поселения Бобровского муниципального района Воронежской области изложить в редакции согласно приложению № 1 к настоящему приказу.

1.3.2.2. В подпункте 2 карту градостроительного зонирования с отображением зон с особыми условиями использования территории Семёно-Александровского сельского поселения Бобровского муниципального района Воронежской области изложить в редакции согласно приложению № 2 к настоящему приказу.

1.3.2.3. После подпункта 2.1 дополнить подпунктом 2.2 следующего содержания:

«2.2. На территории Семёно-Александровского сельского поселения Бобровского муниципального района Воронежской области располагаются следующие объекты археологического наследия:

№ п/п	Наименование объекта культурного наследия	Сведения о границах территории объекта культурного наследия
1	2	3
1	Курганный могильник 2 у с. Мечетка	Установлена приказом управления по охране объектов культурного наследия Воронежской области от 17.11.2025 № 71-01-05/194 «Об утверждении границ территорий объектов археологического наследия федерального значения, расположенных на территории Воронежской области»
2	Курганный могильник у с. Семено-Александровка	Установлена приказом управления по охране объектов культурного наследия Воронежской области от 16.02.2026 № 71-01-05/21 «Об утверждении границ территорий объектов археологического наследия федерального значения, расположенных на территории Воронежской области»

».

1.3.3. В части III Правил:

1.3.3.1. В подпункте 2 пункта 19 после слов «обозначенной на карте градостроительного зонирования» дополнить словами «, за исключением случаев, предусмотренных федеральными законами».

1.3.3.2. В пункте 21:

1.3.3.2.1. В наименовании подпункта 1 и далее по тексту слова **«Градостроительные регламенты»** заменить словами **«Градостроительный регламент»**.

1.3.3.2.2. В подпунктах 1-2 после первого абзаца дополнить абзацем следующего содержания:

«Совместно с основным видом разрешенного использования земельных участков могут быть дополнительно использованы один или несколько вспомогательных видов разрешенного использования в соответствии с описанием вида разрешенного использования земельного участка, установленного классификатором видов разрешенного использования земельных участков, утвержденным приказом Росреестра от 10.11.2020 № П/0412 «Об утверждении классификатора видов разрешенного использования земельных участков»».

1.3.3.2.3. В подпунктах 3-9 после таблицы дополнить абзацем следующего содержания:

«Совместно с основным видом разрешенного использования земельных участков могут быть дополнительно использованы один или несколько вспомогательных видов разрешенного использования в соответствии с описанием вида разрешенного использования земельного участка, установленного классификатором видов разрешенного использования земельных участков, утвержденным приказом Росреестра от 10.11.2020 № П/0412 «Об утверждении классификатора видов разрешенного использования земельных участков»».

1.3.3.3. В таблице пункта 22:

1.3.3.3.1. Графу 2 строки 2 изложить в следующей редакции:

«Охранная зона трубопроводов (газопроводов, нефтепроводов и нефтепродуктопроводов, трубопроводов для продуктов переработки нефти и газа, аммиакопроводов)».

1.3.3.3.2. Строку 9 изложить в следующей редакции:

«

9	Санитарно-защитная зона	<p>Постановление Правительства Российской Федерации от 03.03.2018 № 222 «Об утверждении Правил установления санитарно-защитных зон и использования земельных участков, расположенных в границах санитарно-защитных зон»</p> <p>Решение управления Федеральной службы по надзору в сфере защиты прав потребителей и благополучия человека по Воронежской области от 18.03.2024 № 10 «Об установлении размера санитарно-защитной зоны для действующей промышленной площадки АО «ЕКСЗ», расположенной по адресу: Воронежская область, Бобровский район, с. Семеново-Александровка, ул. Проспект Революции, 128 (кадастровый номер 36:02:2700025:45)</p>
---	-------------------------	------------------------------------------------------------------------------------------------------------------------------------------------------------------------------------------------------------------------------------------------------------------------------------------------------------------------------------------------------------------------------------------------------------------------------------------------------------------------------------------------------------------------------------------------------------------------------------------------------------------------------------------------------

».

1.3.3.3.3. Графу 2 строки 10 изложить в следующей редакции:

«Охранная зона геодезических пунктов государственной геодезической сети, нивелирных пунктов государственной нивелирной сети и гравиметрических пунктов государственной гравиметрической сети».

1.3.4. В приложении № 1 к Правилам:

1.3.4.1. Описание местоположения границ зоны застройки индивидуальными жилыми домами села Семёно-Александровка – Ж1/1 изложить в редакции согласно приложению № 3 к настоящему приказу.

1.3.4.2. Описание местоположения границ зоны сельскохозяйственного производства села Семёно-Александровка - СХ2/1 изложить в редакции согласно приложению № 4 к настоящему приказу.

1.3.5. Описание местоположения границ зоны застройки индивидуальными жилыми домами посёлка Заводской – Ж1/2 приложения № 2 к Правилам изложить в редакции согласно приложению № 5 к настоящему приказу.

2. Настоящий приказ вступает в силу по истечении 10 дней со дня его официального опубликования.

3. Контроль исполнения настоящего приказа возложить на заместителя министра архитектуры и градостроительства Воронежской области – начальника отдела территориального планирования министерства архитектуры и градостроительства Воронежской области Беляеву С.М.

Министр архитектуры
и градостроительства
Воронежской области

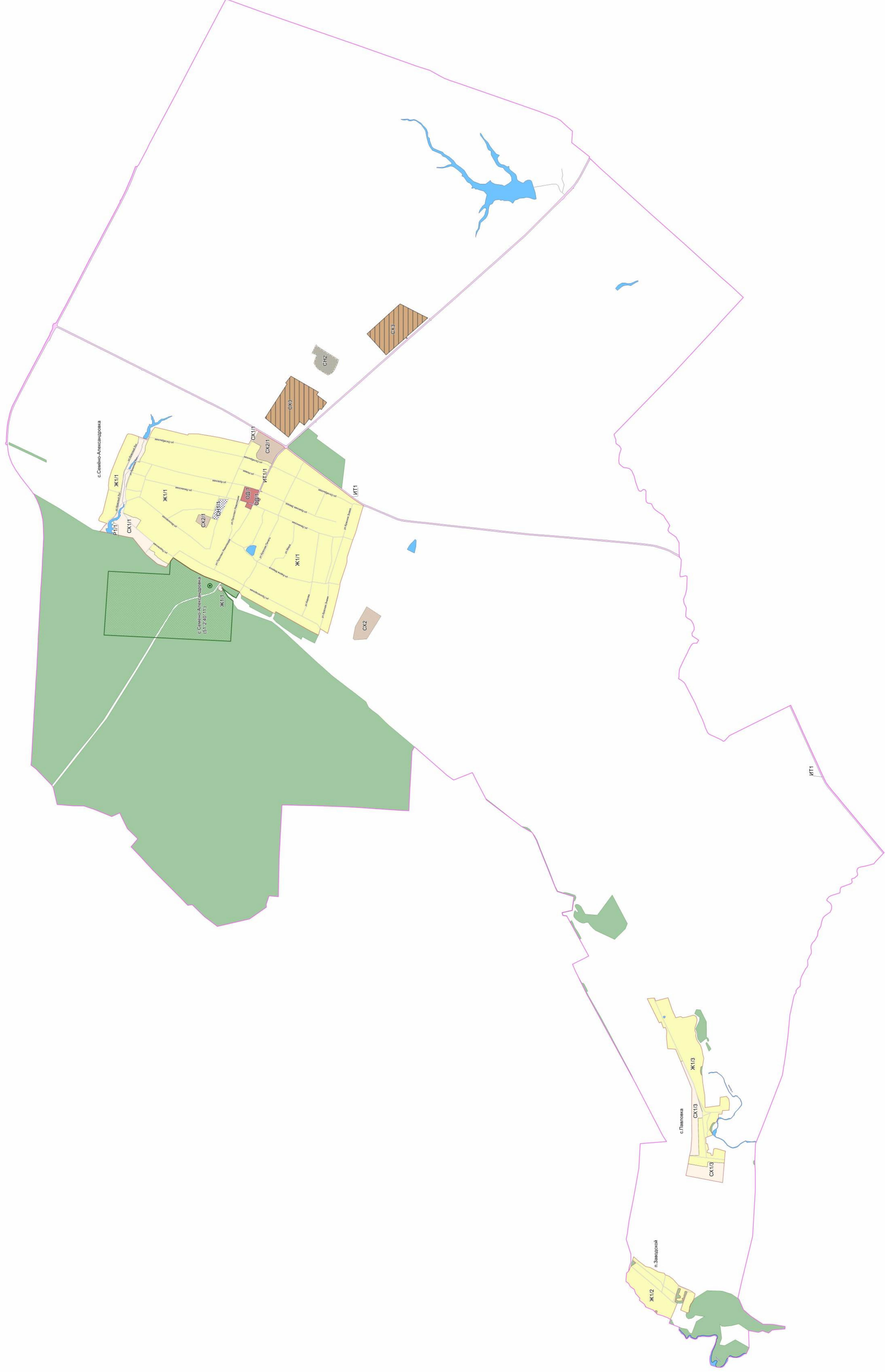


А.А. Еренков



ПРАВИЛА ЗЕМЛЕПОЛЬЗОВАНИЯ И ЗАСТРОЙКИ

Карта градостроительного зонирования территории
Семёно-Александровского сельского поселения Бобровского муниципального района Воронежской области



Территориальные зоны

- Ж1/1** Зона застройки индивидуальными жилыми домами села Семёно-Александровка
- Ж1/2** Зона застройки индивидуальными жилыми домами посёлка Заваровый
- Ж1/3** Зона застройки индивидуальными жилыми домами села Павлова
- ОД/1** Общественно-деловая зона села Семёно-Александровка
- Р/1/1** Зона рекреационного назначения - объектов отдыха села Семёно-Александровка
- СХ1/1** Зона сельскохозяйственного использования в границах населенных пунктов села Семёно-Александровка
- СХ1/3** Зона сельскохозяйственного использования в границах населенных пунктов села Павлова
- СХ2/1** Зона сельскохозяйственного производства села Семёно-Александровка
- СХ2** Зона сельскохозяйственного производства за границами населенных пунктов
- СХ3** Зона животноводства за границами населенных пунктов
- ИТ/1/1** Зона улиц, дорог инженерной и транспортной инфраструктуры села Семёно-Александровка
- ИТ/1** Зона улиц, дорог инженерной и транспортной инфраструктуры за границами населенных пунктов
- ИТ/1/1** Зона ритуальных объектов села Семёно-Александровка
- ИТ/1/1** Зона сборных, утилизации, обезвреживания размещения твердых коммунальных отходов за границами населенных пунктов

УСЛОВНЫЕ ОБОЗНАЧЕНИЯ

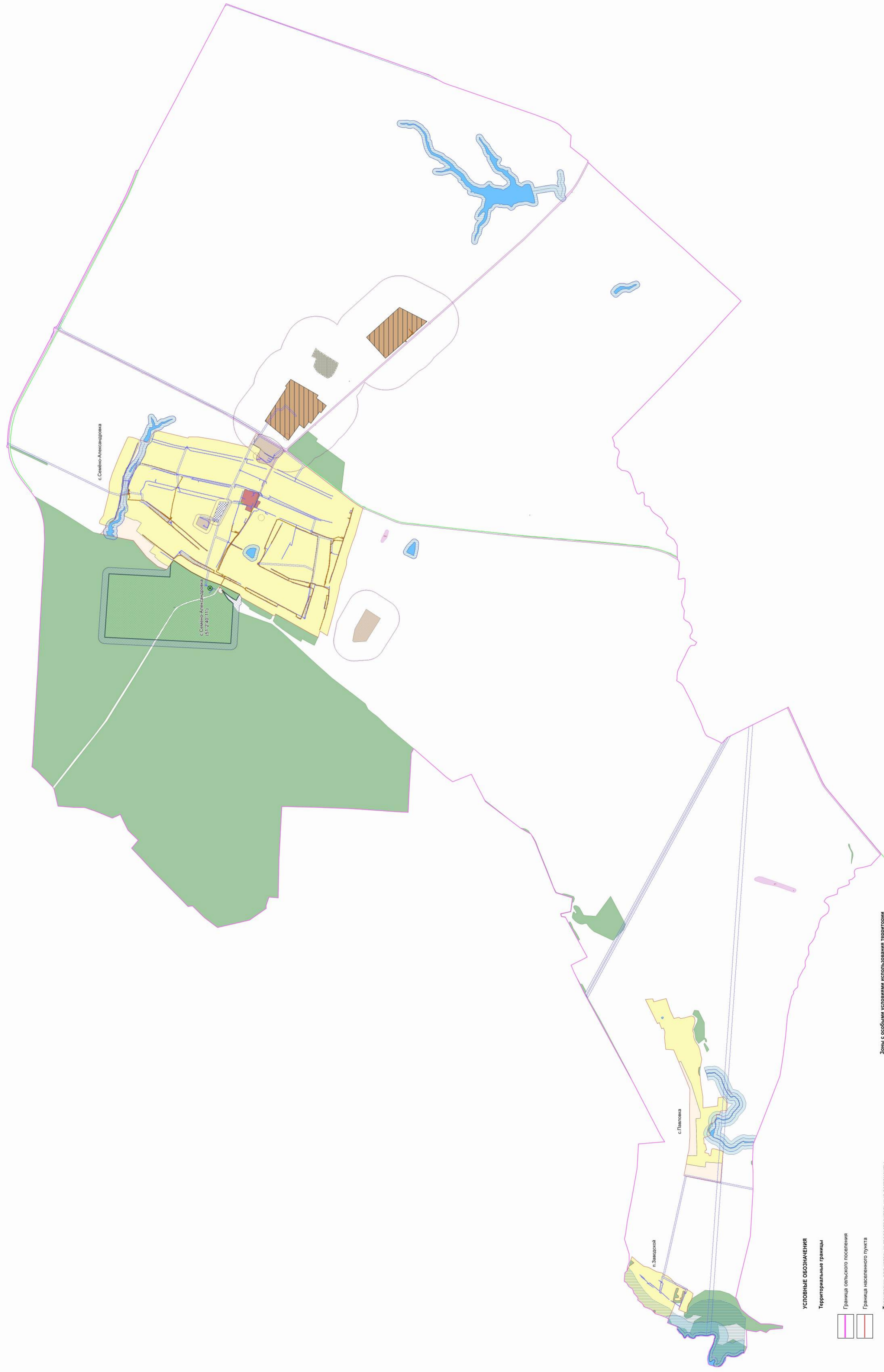
- Территориальные границы**
 - Граница сельского поселения
 - Граница населенного пункта
- Территории, для которых градостроительные регламенты не устанавливаются**
 - Сельскохозяйственные угодья в составе земель сельскохозяйственного назначения
 - Земли, покрытые поверхностными водами
 - Земли лесного фонда
 - Населенные пункты, расположенные на землях лесного фонда
- Особо охраняемые природные территории**
 - Территории, которые регламентируются положением об ООПТ
- Объекты транспортной инфраструктуры**
 - Улично-дорожная сеть населенного пункта





ПРАВИЛА ЗЕМЛЕПОЛЬЗОВАНИЯ И ЗАСТРОЙКИ

Карта градостроительного зонирования с отображением зон с особыми условиями использования территории Семёно-Александровского сельского поселения Бобровского муниципального района Воронежской области

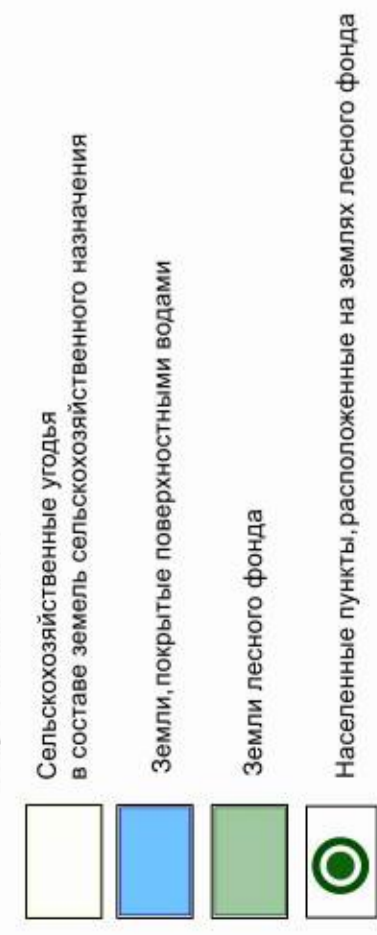


УСЛОВНЫЕ ОБОЗНАЧЕНИЯ

Территориальные границы




Территории для которых градостроительные регламенты не устанавливаются





Виды территориальных зон



Зоны с особыми условиями использования территории



Прочие объекты



МАСШТАБ 1:25000

0 500 1000 1500 2000 2500 м

Приложение № 3
к приказу министерства
архитектуры и градостроительства
Воронежской области
от 27.05.2026 № 45-01-04/254

«ГРАФИЧЕСКОЕ ОПИСАНИЕ
местоположения границ

Зона застройки индивидуальными жилыми домами
села Семёно-Александровка - Ж1/1

(наименование объекта, местоположение границ которого описано (далее - объект))

Раздел 1

Сведения об объекте		
№ п/п	Характеристики объекта	Описание характеристик
1	2	3
1	Местоположение объекта	Воронежская область, Бобровский муниципальный район, Семёно-Александровское сельское поселение, село Семёно-Александровка
2	Площадь объекта \pm величина погрешности определения площади ($P \pm \Delta P$)	-
3	Иные характеристики объекта	-

Раздел 2

Сведения о местоположении границ объекта					
1. Система координат: -					
2. Сведения о характерных точках границ объекта					
Обозначение характерных точек границ	Координаты, м		Метод определения координат характерной точки	Средняя квадратическая погрешность положения характерной точки (Mt), м	Описание обозначения точки на местности (при наличии)
	X	Y			
1	2	3	4	5	6
-	-	-	-	-	-
3. Сведения о характерных точках части (частей) границы объекта					
Обозначение характерных точек части границы	Координаты, м		Метод определения координат характерной точки	Средняя квадратическая погрешность положения характерной точки (Mt), м	Описание обозначения точки на местности (при наличии)
	X	Y			
1	2	3	4	5	6
Часть №					
-	-	-	-	-	-

Раздел 3

Сведения о местоположении измененных (уточненных) границ объекта							
1. Система координат: МСК - 36, зона 2							
2. Сведения о характерных точках границ объекта							
Обозначение характерных точек границ	Существующие координаты, м		Измененные (уточненные) координаты, м		Метод определения координат характерной точки	Средняя квадратическая погрешность положения характерной точки (Mt), м	Описание обозначения точки на местности (при наличии)
	X	Y	X	Y			
1	2	3	4	5	6	7	8
1	446979.85	2160850.27	-	-	Картометрический	5.00	-
2	446967.50	2160836.43	-	-	Картометрический	5.00	-
3	446850.15	2160799.06	-	-	Картометрический	5.00	-
4	446838.44	2160815.46	-	-	Картометрический	5.00	-
5	446824.11	2160837.74	-	-	Картометрический	5.00	-
6	446784.40	2160868.92	-	-	Картометрический	5.00	-
7	446742.76	2160895.07	-	-	Картометрический	5.00	-
8	446722.81	2160914.82	-	-	Картометрический	5.00	-
9	446689.89	2160975.64	-	-	Картометрический	5.00	-
10	446665.87	2161102.69	-	-	Картометрический	5.00	-
11	446634.88	2161241.37	-	-	Картометрический	5.00	-
12	446611.06	2161395.54	-	-	Картометрический	5.00	-
13	446592.08	2161510.01	-	-	Картометрический	5.00	-
14	446590.72	2161544.29	-	-	Картометрический	5.00	-
15	446577.16	2161614.70	-	-	Картометрический	5.00	-
16	446515.57	2161738.17	-	-	Картометрический	5.00	-
17	446440.42	2161896.41	-	-	Картометрический	5.00	-
18	446358.69	2162068.40	-	-	Картометрический	5.00	-
19	446349.91	2162157.55	-	-	Картометрический	5.00	-
20	446459.94	2162196.85	-	-	Картометрический	5.00	-
21	446518.98	2162201.98	-	-	Картометрический	5.00	-
22	446537.12	2162183.52	-	-	Картометрический	5.00	-
23	446662.52	2161907.52	-	-	Картометрический	5.00	-
24	446777.15	2161622.81	-	-	Картометрический	5.00	-
25	446815.60	2161493.17	-	-	Картометрический	5.00	-
26	446827.30	2161388.35	-	-	Картометрический	5.00	-
27	446820.62	2161348.37	-	-	Картометрический	5.00	-
28	446916.49	2160961.56	-	-	Картометрический	5.00	-
29	446967.84	2160894.91	-	-	Картометрический	5.00	-
1	446979.85	2160850.27	-	-	Картометрический	5.00	-
30	446595.37	2160965.18	-	-	Картометрический	5.00	-
31	446437.32	2160894.68	-	-	Картометрический	5.00	-
32	446386.19	2160890.42	-	-	Картометрический	5.00	-
33	446317.24	2160847.81	-	-	Картометрический	5.00	-

1	2	3	4	5	6	7	8
34	446394.71	2160724.24	-	-	Картометрический	5.00	-
35	446336.61	2160676.59	-	-	Картометрический	5.00	-
36	446173.53	2160535.98	-	-	Картометрический	5.00	-
37	446111.93	2160495.30	-	-	Картометрический	5.00	-
38	446188.44	2160398.66	-	-	Картометрический	5.00	-
39	446153.87	2160374.83	-	-	Картометрический	5.00	-
40	446099.83	2160346.94	-	-	Картометрический	5.00	-
41	446106.03	2160315.20	-	-	Картометрический	5.00	-
42	446077.73	2160294.42	-	-	Картометрический	5.00	-
43	446053.83	2160265.59	-	-	Картометрический	5.00	-
44	445965.32	2160205.94	-	-	Картометрический	5.00	-
45	445923.87	2160183.28	-	-	Картометрический	5.00	-
46	445886.15	2160162.72	-	-	Картометрический	5.00	-
47	445811.62	2160263.54	-	-	Картометрический	5.00	-
48	445535.55	2160078.90	-	-	Картометрический	5.00	-
49	445329.31	2159972.42	-	-	Картометрический	5.00	-
50	445064.71	2159872.69	-	-	Картометрический	5.00	-
51	444772.05	2159725.93	-	-	Картометрический	5.00	-
52	-	-	444743.21	2159675.51	Картометрический	5.00	-
53	444396.30	2159483.87	-	-	Картометрический	5.00	-
54	444234.61	2159392.46	-	-	Картометрический	5.00	-
55	444220.35	2159385.47	-	-	Картометрический	5.00	-
56	444203.83	2159419.11	-	-	Картометрический	5.00	-
57	443991.85	2159300.69	-	-	Картометрический	5.00	-
58	443657.57	2159111.78	-	-	Картометрический	5.00	-
59	443535.97	2159051.48	-	-	Картометрический	5.00	-
60	443511.02	2159137.46	-	-	Картометрический	5.00	-
61	443507.57	2159149.35	-	-	Картометрический	5.00	-
62	443393.00	2159078.38	-	-	Аналитический	5.00	-
63	443391.20	2159077.27	-	-	Аналитический	5.00	-
64	443308.50	2159372.61	-	-	Аналитический	5.00	-
65	443232.43	2159677.37	-	-	Картометрический	5.00	-
66	443201.79	2159814.19	-	-	Картометрический	5.00	-
67	443198.65	2159857.36	-	-	Картометрический	5.00	-
68	443106.88	2160137.31	-	-	Аналитический	5.00	-
69	443090.00	2160196.38	-	-	Аналитический	5.00	-
70	443086.39	2160272.59	-	-	Картометрический	5.00	-
71	-	-	443010.46	2160504.60	Картометрический	5.00	-
72	443001.67	2160531.46	-	-	Картометрический	5.00	-
73	442952.63	2160656.14	-	-	Картометрический	5.00	-
74	442872.59	2160942.20	-	-	Картометрический	5.00	-
75	442829.83	2161080.70	-	-	Картометрический	5.00	-
76	442856.47	2161092.81	-	-	Картометрический	5.00	-
77	442916.07	2161131.80	-	-	Картометрический	5.00	-
78	442975.61	2161170.75	-	-	Картометрический	5.00	-
79	443019.01	2161203.75	-	-	Картометрический	5.00	-
80	443088.30	2161256.45	-	-	Картометрический	5.00	-
81	443181.11	2161327.04	-	-	Картометрический	5.00	-

1	2	3	4	5	6	7	8
82	443235.99	2161367.80	-	-	Картометрический	5.00	-
83	443318.86	2161430.77	-	-	Картометрический	5.00	-
84	443402.46	2161494.30	-	-	Картометрический	5.00	-
85	443482.65	2161554.43	-	-	Картометрический	5.00	-
86	443638.31	2161671.16	-	-	Картометрический	5.00	-
87	443698.30	2161717.53	-	-	Картометрический	5.00	-
88	443760.47	2161765.59	-	-	Картометрический	5.00	-
89	443844.48	2161828.52	-	-	Картометрический	5.00	-
90	443911.89	2161879.02	-	-	Картометрический	5.00	-
91	443965.46	2161922.04	-	-	Картометрический	5.00	-
92	444030.23	2161971.56	-	-	Картометрический	5.00	-
93	444037.80	2161974.87	-	-	Картометрический	5.00	-
94	444042.23	2161975.81	-	-	Картометрический	5.00	-
95	444046.49	2161975.86	-	-	Картометрический	5.00	-
96	444056.48	2161971.59	-	-	Картометрический	5.00	-
97	444064.43	2161966.10	-	-	Картометрический	5.00	-
98	444121.79	2161913.68	-	-	Картометрический	5.00	-
99	444144.92	2161891.83	-	-	Картометрический	5.00	-
100	444160.74	2161875.05	-	-	Картометрический	5.00	-
101	444178.96	2161852.67	-	-	Картометрический	5.00	-
102	444189.60	2161837.16	-	-	Картометрический	5.00	-
103	444216.05	2161791.75	-	-	Картометрический	5.00	-
104	444229.63	2161765.88	-	-	Картометрический	5.00	-
105	444262.61	2161701.72	-	-	Картометрический	5.00	-
106	444267.54	2161692.13	-	-	Картометрический	5.00	-
107	444269.13	2161688.69	-	-	Картометрический	5.00	-
108	444268.88	2161687.47	-	-	Картометрический	5.00	-
109	444267.59	2161686.00	-	-	Картометрический	5.00	-
110	444263.87	2161684.49	-	-	Картометрический	5.00	-
111	444265.33	2161680.97	-	-	Картометрический	5.00	-
112	444270.20	2161680.92	-	-	Картометрический	5.00	-
113	444272.24	2161680.39	-	-	Картометрический	5.00	-
114	444273.56	2161679.14	-	-	Картометрический	5.00	-
115	444275.33	2161675.32	-	-	Картометрический	5.00	-
116	444280.63	2161664.96	-	-	Картометрический	5.00	-
117	444326.11	2161575.96	-	-	Картометрический	5.00	-
118	444361.24	2161503.24	-	-	Картометрический	5.00	-
119	444389.98	2161439.93	-	-	Картометрический	5.00	-
120	444443.49	2161320.31	-	-	Картометрический	5.00	-
121	444444.40	2161318.27	-	-	Картометрический	5.00	-
122	444444.56	2161314.14	-	-	Картометрический	5.00	-
123	444442.28	2161310.85	-	-	Картометрический	5.00	-
124	444417.30	2161298.21	-	-	Картометрический	5.00	-
125	444419.89	2161292.71	-	-	Картометрический	5.00	-
126	444445.39	2161302.75	-	-	Картометрический	5.00	-
127	444449.75	2161303.16	-	-	Картометрический	5.00	-
128	444452.66	2161301.01	-	-	Картометрический	5.00	-
129	444456.72	2161291.95	-	-	Картометрический	5.00	-

1	2	3	4	5	6	7	8
130	444494.70	2161209.56	-	-	Картометрический	5.00	-
131	444496.99	2161204.45	-	-	Картометрический	5.00	-
132	444489.13	2161201.00	-	-	Картометрический	5.00	-
133	444453.42	2161186.09	-	-	Картометрический	5.00	-
134	444443.27	2161181.85	-	-	Картометрический	5.00	-
135	444453.37	2161157.90	-	-	Картометрический	5.00	-
136	444458.62	2161147.33	-	-	Картометрический	5.00	-
137	444459.96	2161144.64	-	-	Картометрический	5.00	-
138	444471.89	2161148.45	-	-	Картометрический	5.00	-
139	444484.22	2161121.97	-	-	Картометрический	5.00	-
140	444488.95	2161108.35	-	-	Картометрический	5.00	-
141	444497.13	2161089.44	-	-	Картометрический	5.00	-
142	444503.10	2161077.81	-	-	Картометрический	5.00	-
143	444547.22	2161096.18	-	-	Картометрический	5.00	-
144	444550.93	2161089.10	-	-	Картометрический	5.00	-
145	444556.04	2161085.62	-	-	Картометрический	5.00	-
146	444556.47	2161085.71	-	-	Картометрический	5.00	-
147	444562.02	2161086.86	-	-	Картометрический	5.00	-
148	444567.91	2161091.39	-	-	Картометрический	5.00	-
149	444596.36	2161019.99	-	-	Картометрический	5.00	-
150	444660.07	2161049.03	-	-	Картометрический	5.00	-
151	444685.25	2161060.36	-	-	Картометрический	5.00	-
152	444660.74	2161109.40	-	-	Картометрический	5.00	-
153	444653.00	2161130.17	-	-	Картометрический	5.00	-
154	444676.31	2161135.74	-	-	Картометрический	5.00	-
155	444712.65	2161147.14	-	-	Картометрический	5.00	-
156	444758.57	2161161.54	-	-	Картометрический	5.00	-
157	444734.16	2161239.51	-	-	Картометрический	5.00	-
158	444729.92	2161254.00	-	-	Картометрический	5.00	-
159	444696.16	2161360.49	-	-	Картометрический	5.00	-
160	444691.85	2161376.95	-	-	Картометрический	5.00	-
161	444575.25	2161349.06	-	-	Картометрический	5.00	-
162	444488.37	2161321.96	-	-	Картометрический	5.00	-
163	444486.20	2161327.03	-	-	Картометрический	5.00	-
164	444467.59	2161321.36	-	-	Картометрический	5.00	-
165	444462.78	2161321.40	-	-	Картометрический	5.00	-
166	444459.86	2161322.96	-	-	Картометрический	5.00	-
167	444459.11	2161324.63	-	-	Картометрический	5.00	-
168	444403.89	2161448.02	-	-	Картометрический	5.00	-
169	444375.63	2161509.94	-	-	Картометрический	5.00	-
170	444340.59	2161582.81	-	-	Картометрический	5.00	-
171	444294.73	2161671.84	-	-	Картометрический	5.00	-
172	444290.28	2161680.43	-	-	Картометрический	5.00	-
173	444290.53	2161682.72	-	-	Картометрический	5.00	-
174	444291.43	2161684.13	-	-	Картометрический	5.00	-
175	444294.84	2161685.95	-	-	Картометрический	5.00	-
176	444293.39	2161689.78	-	-	Картометрический	5.00	-
177	444289.19	2161689.45	-	-	Картометрический	5.00	-

1	2	3	4	5	6	7	8
178	444286.23	2161691.03	-	-	Картометрический	5.00	-
179	444284.07	2161693.43	-	-	Картометрический	5.00	-
180	444277.36	2161707.29	-	-	Картометрический	5.00	-
181	444266.38	2161729.95	-	-	Картометрический	5.00	-
182	444298.09	2161746.89	-	-	Картометрический	5.00	-
183	444311.15	2161754.92	-	-	Картометрический	5.00	-
184	444338.59	2161770.36	-	-	Картометрический	5.00	-
185	444468.04	2161797.75	-	-	Картометрический	5.00	-
186	444501.85	2161827.85	-	-	Картометрический	5.00	-
187	-	-	444508.92	2161867.08	Картометрический	5.00	-
188	-	-	444504.77	2161878.51	Картометрический	5.00	-
189	-	-	444509.38	2161883.46	Картометрический	5.00	-
190	-	-	444495.99	2161911.73	Картометрический	5.00	-
191	-	-	444493.68	2161910.84	Картометрический	5.00	-
192	-	-	444446.53	2161991.64	Картометрический	5.00	-
193	-	-	444453.13	2161995.62	Картометрический	5.00	-
194	444448.59	2162004.35	-	-	Картометрический	5.00	-
195	444437.93	2162008.55	-	-	Картометрический	5.00	-
196	444436.96	2162012.43	-	-	Картометрический	5.00	-
197	444561.11	2162079.05	-	-	Картометрический	5.00	-
198	444596.57	2162097.33	-	-	Картометрический	5.00	-
199	444627.99	2162038.83	-	-	Картометрический	5.00	-
200	444846.83	2162089.57	-	-	Картометрический	5.00	-
201	445109.45	2162150.29	-	-	Картометрический	5.00	-
202	445378.21	2162195.00	-	-	Картометрический	5.00	-
203	445412.76	2162199.76	-	-	Картометрический	5.00	-
204	445568.96	2162202.11	-	-	Картометрический	5.00	-
205	445584.42	2162183.70	-	-	Картометрический	5.00	-
206	445862.12	2162252.27	-	-	Картометрический	5.00	-
207	446099.50	2162306.68	-	-	Картометрический	5.00	-
208	446150.31	2162236.26	-	-	Картометрический	5.00	-
209	446196.54	2162131.88	-	-	Картометрический	5.00	-
210	446188.25	2162129.60	-	-	Картометрический	5.00	-
211	446208.39	2162094.35	-	-	Картометрический	5.00	-
212	446247.90	2162007.58	-	-	Картометрический	5.00	-
213	446248.29	2161949.87	-	-	Картометрический	5.00	-
214	446258.75	2161918.88	-	-	Картометрический	5.00	-
215	446328.67	2161800.92	-	-	Картометрический	5.00	-
216	446336.61	2161759.09	-	-	Картометрический	5.00	-
217	446350.36	2161763.16	-	-	Картометрический	5.00	-
218	446392.00	2161767.61	-	-	Картометрический	5.00	-
219	446434.22	2161694.78	-	-	Картометрический	5.00	-
220	446461.15	2161616.92	-	-	Картометрический	5.00	-
221	446506.47	2161518.92	-	-	Картометрический	5.00	-
222	446542.49	2161413.36	-	-	Картометрический	5.00	-
223	446563.22	2161254.15	-	-	Картометрический	5.00	-
224	446561.67	2161204.57	-	-	Картометрический	5.00	-
225	446541.52	2161142.59	-	-	Картометрический	5.00	-

1	2	3	4	5	6	7	8
30	446595.37	2160965.18	-	-	Картометрический	5.00	-
226	445457.98	2160831.28	-	-	Аналитический	0.10	-
227	445413.57	2160937.04	-	-	Аналитический	0.10	-
228	445320.76	2160927.95	-	-	Аналитический	0.10	-
229	445221.33	2160892.74	-	-	Аналитический	0.10	-
230	445230.56	2160871.05	-	-	Аналитический	0.10	-
231	445274.37	2160767.71	-	-	Аналитический	0.10	-
232	445295.66	2160731.80	-	-	Аналитический	0.10	-
233	445401.28	2160789.94	-	-	Аналитический	0.10	-
226	445457.98	2160831.28	-	-	Аналитический	0.10	-
234	445207.10	2160880.78	-	-	Картометрический	5.00	-
235	445197.29	2160908.08	-	-	Картометрический	5.00	-
236	445178.75	2160956.38	-	-	Картометрический	5.00	-
237	445086.30	2161185.35	-	-	Картометрический	5.00	-
238	445026.00	2161180.88	-	-	Картометрический	5.00	-
239	444945.56	2161174.75	-	-	Картометрический	5.00	-
240	445071.06	2160943.73	-	-	Картометрический	5.00	-
241	445115.76	2160853.24	-	-	Картометрический	5.00	-
234	445207.10	2160880.78	-	-	Картометрический	5.00	-
242	-	-	445051.01	2159794.27	Картометрический	5.00	-
243	-	-	445034.56	2159770.00	Картометрический	5.00	-
244	-	-	445030.35	2159777.24	Картометрический	5.00	-
242	-	-	445051.01	2159794.27	Картометрический	5.00	-
3. Сведения о характерных точках части (частей) границы объекта							
Часть №							
-	-	-	-	-	-	-	-

».

Приложение № 4
к приказу министерства
архитектуры и градостроительства
Воронежской области
от 27.05.2026 № 45-01-04/254

«ГРАФИЧЕСКОЕ ОПИСАНИЕ
местоположения границ

Зона сельскохозяйственного производства села Семёно-Александровка - СХ2/1

(наименование объекта, местоположение границ которого описано (далее - объект))

Раздел 1

Сведения об объекте		
№ п/п	Характеристики объекта	Описание характеристик
1	2	3
1	Местоположение объекта	Воронежская область, Бобровский муниципальный район, Семёно-Александровское сельское поселение, село Семёно-Александровка
2	Площадь объекта \pm величина погрешности определения площади ($P \pm \Delta P$)	-
3	Иные характеристики объекта	-

Раздел 2

Сведения о местоположении границ объекта					
1. Система координат: -					
2. Сведения о характерных точках границ объекта					
Обозначение характерных точек границ	Координаты, м		Метод определения координат характерной точки	Средняя квадратическая погрешность положения характерной точки (Mt), м	Описание обозначения точки на местности (при наличии)
	X	Y			
1	2	3	4	5	6
-	-	-	-	-	-
3. Сведения о характерных точках части (частей) границы объекта					
Обозначение характерных точек части границы	Координаты, м		Метод определения координат характерной точки	Средняя квадратическая погрешность положения характерной точки (Mt), м	Описание обозначения точки на местности (при наличии)
	X	Y			
1	2	3	4	5	6
Часть №					
-	-	-	-	-	-

Раздел 3

Сведения о местоположении измененных (уточненных) границ объекта							
1. Система координат: МСК - 36, зона 2							
2. Сведения о характерных точках границ объекта							
Обозначение характерных точек границ	Существующие координаты, м		Измененные (уточненные) координаты, м		Метод определения координат характерной точки	Средняя квадратическая погрешность положения характерной точки (Mt), м	Описание обозначения точки на местности (при наличии)
	X	Y	X	Y			
1	2	3	4	5	6	7	8
1	445457.98	2160831.28	-	-	Аналитический	0.10	-
2	445401.28	2160789.94	-	-	Аналитический	0.10	-
3	445295.66	2160731.80	-	-	Аналитический	0.10	-
4	445274.37	2160767.71	-	-	Аналитический	0.10	-
5	445230.56	2160871.05	-	-	Аналитический	0.10	-
6	445221.33	2160892.74	-	-	Аналитический	0.10	-
7	445320.76	2160927.95	-	-	Аналитический	0.10	-
8	445413.57	2160937.04	-	-	Аналитический	0.10	-
1	445457.98	2160831.28	-	-	Аналитический	0.10	-
9	444561.11	2162079.05	-	-	Картометрический	5.00	-
10	444436.96	2162012.43	-	-	Картометрический	5.00	-
11	444437.93	2162008.55	-	-	Картометрический	5.00	-
12	444448.59	2162004.35	-	-	Картометрический	5.00	-
13	-	-	444453.13	2161995.62	Картометрический	5.00	-
14	-	-	444446.53	2161991.64	Картометрический	5.00	-
15	-	-	444493.68	2161910.84	Картометрический	5.00	-
16	-	-	444495.99	2161911.73	Картометрический	5.00	-
17	-	-	444509.38	2161883.46	Картометрический	5.00	-
18	-	-	444504.77	2161878.51	Картометрический	5.00	-
19	-	-	444508.92	2161867.08	Картометрический	5.00	-
20	444501.85	2161827.85	-	-	Картометрический	5.00	-
21	444468.04	2161797.75	-	-	Картометрический	5.00	-
22	444338.59	2161770.36	-	-	Картометрический	5.00	-
23	444311.15	2161754.92	-	-	Картометрический	5.00	-
24	444298.09	2161746.89	-	-	Картометрический	5.00	-
25	444266.38	2161729.95	-	-	Картометрический	5.00	-
26	444245.69	2161772.67	-	-	Картометрический	5.00	-
27	444231.25	2161800.58	-	-	Картометрический	5.00	-
28	444214.86	2161832.00	-	-	Картометрический	5.00	-
29	444198.81	2161858.52	-	-	Картометрический	5.00	-
30	444198.86	2161859.36	-	-	Картометрический	5.00	-
31	444199.11	2161859.85	-	-	Картометрический	5.00	-
32	444200.46	2161860.72	-	-	Картометрический	5.00	-
33	444198.41	2161864.57	-	-	Картометрический	5.00	-

1	2	3	4	5	6	7	8
34	444195.72	2161864.26	-	-	Картометрический	5.00	-
35	444194.98	2161864.83	-	-	Картометрический	5.00	-
36	444194.46	2161865.69	-	-	Картометрический	5.00	-
37	444192.95	2161867.49	-	-	Картометрический	5.00	-
38	444186.40	2161875.30	-	-	Картометрический	5.00	-
39	444178.29	2161884.97	-	-	Картометрический	5.00	-
40	444160.98	2161903.39	-	-	Картометрический	5.00	-
41	444134.78	2161928.31	-	-	Картометрический	5.00	-
42	444076.09	2161980.38	-	-	Картометрический	5.00	-
43	444073.31	2161985.72	-	-	Картометрический	5.00	-
44	444072.20	2161990.84	-	-	Картометрический	5.00	-
45	444072.88	2161995.86	-	-	Картометрический	5.00	-
46	444074.78	2161999.28	-	-	Картометрический	5.00	-
47	444079.30	2162003.77	-	-	Картометрический	5.00	-
48	444111.07	2162027.43	-	-	Картометрический	5.00	-
49	444214.37	2162089.05	-	-	Картометрический	5.00	-
50	444299.10	2162139.58	-	-	Картометрический	5.00	-
51	444400.42	2162200.26	-	-	Картометрический	5.00	-
52	444472.05	2162243.15	-	-	Картометрический	5.00	-
53	444557.57	2162083.52	-	-	Картометрический	5.00	-
9	444561.11	2162079.05	-	-	Картометрический	5.00	-
3. Сведения о характерных точках части (частей) границы объекта							
Часть №							
-	-	-	-	-	-	-	-

».

Приложение № 5
к приказу министерства
архитектуры и градостроительства
Воронежской области
от 27.05.2026 № 45-01-04/254

« ГРАФИЧЕСКОЕ ОПИСАНИЕ
местоположения границ

Зона застройки индивидуальными жилыми домами посёлка Заводской - Ж1/2

(наименование объекта, местоположение границ которого описано
(далее - объект)

Раздел 1

Сведения об объекте		
№ п/п	Характеристики объекта	Описание характеристик
1	2	3
1	Местоположение объекта	Воронежская область, Бобровский муниципальный район, Семёно-Александровское сельское поселение, посёлок Заводской
2	Площадь объекта ± величина погрешности определения площади (P ± Дельта P)	-
3	Иные характеристики объекта	-

Раздел 2

Сведения о местоположении границ объекта					
1. Система координат: -					
2. Сведения о характерных точках границ объекта					
Обозначение характерных точек границ	Координаты, м		Метод определения координат характерной точки	Средняя квадратическая погрешность положения характерной точки (Mt), м	Описание обозначения точки на местности (при наличии)
	X	Y			
1	2	3	4	5	6
-	-	-	-	-	-
3. Сведения о характерных точках части (частей) границы объекта					
Обозначение характерных точек части границы	Координаты, м		Метод определения координат характерной точки	Средняя квадратическая погрешность положения характерной точки (Mt), м	Описание обозначения точки на местности (при наличии)
	X	Y			
1	2	3	4	5	6
Часть №					
-	-	-	-	-	-

Сведения о местоположении измененных (уточненных) границ объекта							
1. Система координат: МСК - 36, зона 2							
2. Сведения о характерных точках границ объекта							
Обозначение характерных точек границ	Существующие координаты, м		Измененные (уточненные) координаты, м		Метод определения координат характерной точки	Средняя квадратическая погрешность положения характерной точки (Mt), м	Описание обозначения точки на местности (при наличии)
	X	Y	X	Y			
1	2	3	4	5	6	7	8
1	438717.97	2148924.03	-	-	Картометрический	1.00	-
2	438717.89	2148966.39	-	-	Картометрический	1.00	-
3	438708.22	2149060.22	-	-	Картометрический	1.00	-
4	438700.21	2149067.38	-	-	Картометрический	1.00	-
5	438677.85	2149084.70	-	-	Картометрический	1.00	-
6	438641.23	2149162.25	-	-	Картометрический	1.00	-
7	438565.51	2149215.24	-	-	Картометрический	1.00	-
8	438615.80	2149258.06	-	-	Картометрический	1.00	-
9	438597.00	2149312.66	-	-	Картометрический	1.00	-
10	438521.32	2149244.92	-	-	Картометрический	1.00	-
11	438410.44	2149159.45	-	-	Картометрический	1.00	-
12	438340.47	2149144.36	-	-	Картометрический	1.00	-
13	438212.31	2149075.48	-	-	Картометрический	1.00	-
14	438112.15	2149050.94	-	-	Картометрический	1.00	-
15	438107.50	2149031.35	-	-	Картометрический	1.00	-
16	438087.65	2149024.15	-	-	Картометрический	1.00	-
17	438037.85	2149006.06	-	-	Картометрический	1.00	-
18	437982.16	2148961.59	-	-	Картометрический	1.00	-
19	437891.37	2148858.72	-	-	Картометрический	1.00	-
20	437745.52	2148798.64	-	-	Картометрический	1.00	-
21	437684.45	2148767.61	-	-	Картометрический	1.00	-
22	437636.24	2148729.24	-	-	Картометрический	1.00	-
23	437656.52	2148652.60	-	-	Картометрический	1.00	-
24	437678.71	2148604.81	-	-	Картометрический	1.00	-
25	437706.54	2148569.86	-	-	Картометрический	1.00	-
26	437722.83	2148521.08	-	-	Картометрический	1.00	-
27	437726.88	2148490.68	-	-	Картометрический	1.00	-
28	437732.91	2148446.76	-	-	Картометрический	1.00	-
29	437739.88	2148437.35	-	-	Картометрический	1.00	-
30	437763.12	2148436.33	-	-	Картометрический	1.00	-
31	437772.17	2148440.18	-	-	Картометрический	1.00	-
32	437853.07	2148473.46	-	-	Картометрический	1.00	-
33	437863.33	2148477.67	-	-	Картометрический	1.00	-
34	437829.00	2148577.72	-	-	Картометрический	1.00	-
35	437827.65	2148588.51	-	-	Картометрический	1.00	-

1	2	3	4	5	6	7	8
36	437791.75	2148694.76	-	-	Картометрический	1.00	-
37	437762.97	2148758.53	-	-	Картометрический	1.00	-
38	437772.24	2148771.85	-	-	Картометрический	1.00	-
39	-	-	437775.20	2148771.95	Картометрический	1.00	-
40	437786.53	2148772.33	-	-	Картометрический	1.00	-
41	437795.16	2148765.42	-	-	Картометрический	1.00	-
42	437799.73	2148760.37	-	-	Картометрический	1.00	-
43	437798.29	2148749.72	-	-	Картометрический	1.00	-
44	437798.56	2148741.72	-	-	Картометрический	1.00	-
45	437803.44	2148727.68	-	-	Картометрический	1.00	-
46	437809.25	2148715.36	-	-	Картометрический	1.00	-
47	437812.39	2148699.46	-	-	Картометрический	1.00	-
48	437811.17	2148685.20	-	-	Картометрический	1.00	-
49	437814.16	2148673.80	-	-	Картометрический	1.00	-
50	437820.70	2148666.92	-	-	Картометрический	1.00	-
51	437831.42	2148663.67	-	-	Картометрический	1.00	-
52	437842.40	2148655.14	-	-	Картометрический	1.00	-
53	437842.55	2148650.75	-	-	Картометрический	1.00	-
54	437836.54	2148645.14	-	-	Картометрический	1.00	-
55	437826.12	2148636.89	-	-	Картометрический	1.00	-
56	437824.53	2148630.53	-	-	Картометрический	1.00	-
57	437832.70	2148625.49	-	-	Картометрический	1.00	-
58	437844.35	2148624.08	-	-	Картометрический	1.00	-
59	437881.66	2148618.84	-	-	Картометрический	1.00	-
60	437912.81	2148623.79	-	-	Картометрический	1.00	-
61	437922.49	2148627.61	-	-	Картометрический	1.00	-
62	437928.22	2148638.52	-	-	Картометрический	1.00	-
63	437927.04	2148655.99	-	-	Картометрический	1.00	-
64	437911.86	2148663.89	-	-	Картометрический	1.00	-
65	437893.16	2148663.25	-	-	Картометрический	1.00	-
66	437867.74	2148666.70	-	-	Картометрический	1.00	-
67	437862.05	2148678.01	-	-	Картометрический	1.00	-
68	-	-	437864.33	2148690.61	Картометрический	1.00	-
69	437866.72	2148696.88	-	-	Картометрический	1.00	-
70	437892.77	2148716.48	-	-	Картометрический	1.00	-
71	437898.58	2148728.17	-	-	Картометрический	1.00	-
72	437891.00	2148742.13	-	-	Картометрический	1.00	-
73	437881.00	2148754.11	-	-	Картометрический	1.00	-
74	437876.52	2148771.47	-	-	Картометрический	1.00	-
75	437872.16	2148784.93	-	-	Картометрический	1.00	-
76	437864.61	2148798.28	-	-	Картометрический	1.00	-
77	437864.81	2148813.09	-	-	Картометрический	1.00	-
78	437875.78	2148814.16	-	-	Картометрический	1.00	-
79	437882.05	2148818.28	-	-	Картометрический	1.00	-
80	437902.45	2148809.26	-	-	Картометрический	1.00	-
81	437906.10	2148795.97	-	-	Картометрический	1.00	-
82	437914.82	2148774.96	-	-	Картометрический	1.00	-
83	437924.91	2148739.77	-	-	Картометрический	1.00	-

1	2	3	4	5	6	7	8
84	437930.99	2148716.86	-	-	Картометрический	1.00	-
85	437936.33	2148688.62	-	-	Картометрический	1.00	-
86	437948.73	2148638.31	-	-	Картометрический	1.00	-
87	437953.87	2148607.67	-	-	Картометрический	1.00	-
88	437913.18	2148586.18	-	-	Картометрический	1.00	-
89	437922.04	2148571.87	-	-	Картометрический	1.00	-
90	437966.93	2148458.83	-	-	Картометрический	1.00	-
91	438019.84	2148337.41	-	-	Картометрический	1.00	-
92	438022.77	2148331.19	-	-	Картометрический	1.00	-
93	438071.42	2148360.39	-	-	Картометрический	1.00	-
94	438147.78	2148388.38	-	-	Картометрический	1.00	-
95	438229.28	2148413.10	-	-	Картометрический	1.00	-
96	438239.64	2148424.11	-	-	Картометрический	1.00	-
97	438230.27	2148443.47	-	-	Картометрический	1.00	-
98	438229.75	2148458.86	-	-	Картометрический	1.00	-
99	438232.19	2148463.64	-	-	Картометрический	1.00	-
100	438237.26	2148467.82	-	-	Картометрический	1.00	-
101	438243.20	2148469.72	-	-	Картометрический	1.00	-
102	438250.63	2148469.06	-	-	Картометрический	1.00	-
103	438258.53	2148466.32	-	-	Картометрический	1.00	-
104	438266.71	2148454.82	-	-	Картометрический	1.00	-
105	438292.12	2148478.91	-	-	Картометрический	1.00	-
106	438399.60	2148521.01	-	-	Картометрический	1.00	-
107	-	-	438433.06	2148570.23	Картометрический	1.00	-
108	-	-	438507.84	2148631.23	Картометрический	1.00	-
109	-	-	438502.87	2148665.00	Картометрический	1.00	-
110	-	-	438554.32	2148720.92	Картометрический	1.00	-
111	438568.15	2148735.95	-	-	Картометрический	1.00	-
112	438589.53	2148802.51	-	-	Картометрический	1.00	-
113	438649.52	2148843.69	-	-	Картометрический	1.00	-
114	438677.14	2148896.00	-	-	Картометрический	1.00	-
1	438717.97	2148924.03	-	-	Картометрический	1.00	-

3. Сведения о характерных точках части (частей) границы объекта

Часть №

-	-	-	-	-	-	-	-
---	---	---	---	---	---	---	---

».