

**Управление по охране объектов культурного наследия
Воронежской области**

П Р И К А З

28 мая 2026 г.

№ 71-01-05/75

г. Воронеж

**О внесении изменения в приказ управления по охране объектов
культурного наследия Воронежской области
от 28.11.2019 № 71-01-07/327**

В соответствии с пунктом 3 статьи 34.1 Федерального закона от 25.06.2002 № 73-ФЗ «Об объектах культурного наследия (памятниках истории и культуры) народов Российской Федерации», Законом Воронежской области от 05.05.2015 № 46-ОЗ «Об особенностях правового регулирования отношений, связанных с сохранением, использованием, популяризацией и государственной охраной объектов культурного наследия на территории Воронежской области», Положением об управлении по охране объектов культурного наследия Воронежской области, утвержденным постановлением Правительства Воронежской области от 13.04.2015 № 275, приказом управления по охране объектов культурного наследия Воронежской области от 30.04.2026 № 71-01-05/68 «Об утверждении границ территорий объектов культурного наследия регионального значения, расположенных на территории Воронежской области», в целях приведения в соответствие с действующим законодательством нормативного правового акта

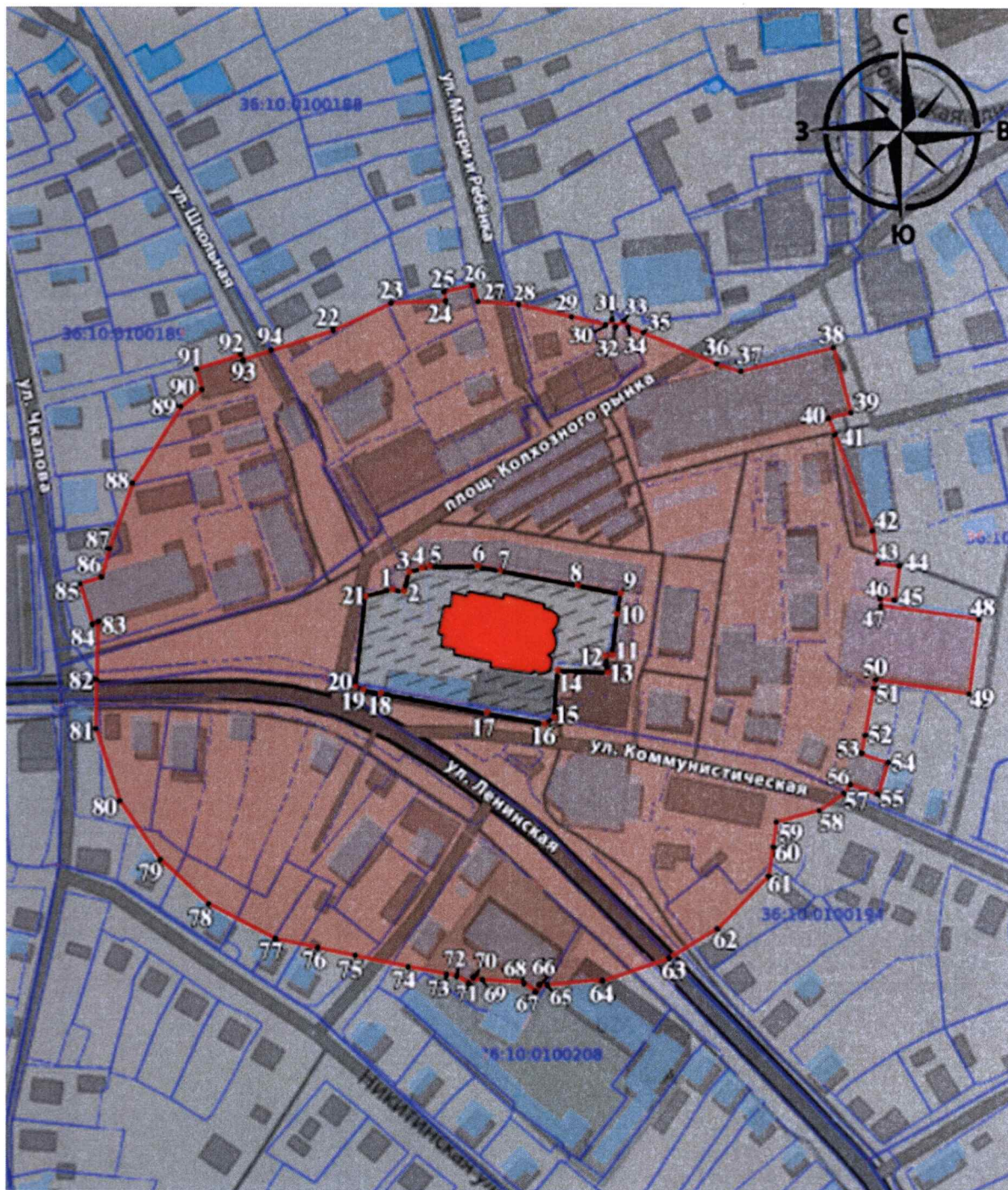
п р и к а з ы в а ю:







1. Внести в графическое описание местоположения границ (с перечнем координат характерных точек этих границ) защитных зон объектов

культурного наследия, расположенных на территории Воронежской области, утвержденное приказом управления по охране объектов культурного наследия Воронежской области от 28.11.2019 № 71-01-07/327 «Об утверждении графического описания местоположения границ (с перечнем координат характерных точек этих границ) защитных зон объектов культурного наследия, расположенных на территории Воронежской области» (в редакции приказов управления по охране объектов культурного наследия Воронежской области от 09.09.2020 № 71-01-07/465, от 15.02.2021 № 71-01-07/72, от 06.04.2021 № 71-01-07/128, от 23.03.2022 № 71-01-07/130, от 11.05.2022 № 71-01-07/181, от 01.07.2022 № 71-01-07/283, от 20.07.2023 № 71-01-07/340, от 21.08.2023 № 71-01-07/393, от 27.09.2023 № 71-01-07/438, от 23.11.2023 № 71-01-07/611, от 25.01.2024 № 71-01-07/31, от 28.04.2025 № 71-01-05/87, от 05.11.2025 № 71-01-05/190, от 16.12.2025 № 71-01-05/211, от 29.01.2026 № 71-01-05/6), изменение, изложив пункт 8 в новой редакции:

«8. Объект культурного наследия регионального значения «Церковь Вознесения», Воронежская область, Калачеевский район, г. Калач, ул. Ленинская, 41

8.1. Графическое описание местоположения границ защитной зоны



-  - объект культурного наследия регионального значения «Церковь Вознесения», г. Калач, ул. Ленинская, д. 41;
-  - границы территории объекта культурного наследия регионального значения «Церковь Вознесения»;
-  - защитная зона объекта культурного наследия регионального значения «Церковь Вознесения»;
-  - характерные поворотные точки;
-  - границы кадастровых участков и кварталов в соответствии с ЕГРН;
-  - участки объектов капитального строительства в соответствии с ЕГРН.

8.2. Перечень координат характерных точек границ защитной зоны

Номер характерной точки	Координаты характерных точек в местной системе координат, м Система координат МСК-36	
	X	Y
Внутренний контур		
1	375632.22	2217665.00
2	375631.29	2217668.79
3	375638.76	2217670.63
4	375640.39	2217676.91
5	375641.19	2217679.07
6	375640.50	2217697.70
7	375638.63	2217706.11
8	375633.31	2217735.22
9	375631.05	2217750.74
10	375625.42	2217749.80
11	375607.22	2217747.44
12	375607.30	2217746.80
13	375600.92	2217745.98
14	375602.22	2217727.71
15	375583.10	2217725.95
16	375582.05	2217722.82
17	375585.47	2217699.78
18	375592.53	2217664.19
19	375594.29	2217653.67
20	375595.39	2217650.98
21	375629.71	2217654.97
1	375632.22	2217665.00
Внешний контур		
22	375729.88	2217643.50
23	375739.99	2217663.68
24	375740.83	2217684.51
25	375744.39	2217683.64
26	375747.06	2217694.56
27	375740.59	2217696.13
28	375739.70	2217710.29
29	375735.52	2217732.12
30	375732.09	2217744.77
31	375733.22	2217747.26
32	375731.54	2217748.03


33	375733.23	2217751.77
34	375731.58	2217752.55
35	375729.87	2217756.87
36	375716.87	2217787.55
37	375714.46	2217795.89
38	375723.72	2217831.08
39	375699.36	2217837.50
40	375697.21	2217829.34
41	375689.64	2217831.77
42	375654.10	2217845.59
43	375642.35	2217847.72
44	375641.28	2217856.08
45	375628.21	2217854.45
46	375628.94	2217848.75
47	375626.49	2217848.75
48	375621.10	2217886.36
49	375593.37	2217882.38
50	375598.47	2217846.87
51	375592.84	2217845.82
52	375576.72	2217842.67
53	375570.16	2217841.39
54	375566.67	2217851.53
55	375555.16	2217847.58
56	375558.85	2217836.83
57	375555.43	2217835.03
58	375549.25	2217826.16
59	375544.56	2217809.41
60	375534.14	2217807.92
61	375524.18	2217806.74
62	375505.08	2217788.16
63	375492.66	2217768.15
64	375484.42	2217744.03
65	375482.06	2217721.08
66	375482.03	2217719.90
67	375480.21	2217718.54
68	375483.34	2217714.32
69	375484.66	2217697.86
70	375485.37	2217694.77
71	375483.08	2217693.08
72	375485.75	2217689.45
73	375486.52	2217685.31

74	375489.22	2217671.03
75	375493.68	2217650.56
76	375496.35	2217636.81
77	375500.07	2217620.15
78	375513.05	2217594.96
79	375530.11	2217576.10
80	375552.14	2217561.52
81	375579.24	2217552.29
82	375597.12	2217552.63
83	375619.05	2217553.06
84	375618.39	2217550.82
85	375633.91	2217546.25
86	375636.37	2217554.64
87	375645.88	2217557.01
88	375672.39	2217566.29
89	375700.65	2217584.49
90	375707.13	2217592.73
91	375714.93	2217590.30
92	375720.17	2217607.12
93	375718.32	2217607.69
94	375721.47	2217617.47
22	375729.88	2217643.50

».

2. Контроль за исполнением настоящего приказа оставляю за собой.

Руководитель управления



С.Н. Третьяков