



**МИНИСТЕРСТВО
АРХИТЕКТУРЫ И ГРАДОСТРОИТЕЛЬСТВА
ВОРОНЕЖСКОЙ ОБЛАСТИ**

Правовое управление правительства
Воронежской области

ЗАРЕГИСТРИРОВАНО

«14» 05 2026г.

Регистрационный номер № 543

ПРИКАЗ

22.04.2026

№ 45-01-04/185

г. Воронеж

**О внесении изменений в правила землепользования и застройки
Кривополянского сельского поселения Острогожского муниципального
района Воронежской области**

В соответствии с Градостроительным кодексом Российской Федерации, Федеральными законами от 06.10.2003 № 131-ФЗ «Об общих принципах организации местного самоуправления в Российской Федерации», от 04.08.2023 № 438-ФЗ «О внесении изменений в Градостроительный кодекс Российской Федерации и отдельные законодательные акты Российской Федерации», законами Воронежской области от 07.07.2006 № 61-ОЗ «О регулировании градостроительной деятельности в Воронежской области», от 20.12.2018 № 173-ОЗ «О перераспределении полномочий по утверждению правил землепользования и застройки между органами местного самоуправления поселений Воронежской области, городского округа город Нововоронеж, Борисоглебского городского округа и исполнительными органами государственной власти Воронежской области», постановлениями Правительства Воронежской области от 31.12.2014 № 1240 «Об утверждении Положения о министерстве архитектуры и градостроительства Воронежской области», от 19.10.2022 № 753 «Об определении случаев принятия решений по вопросам градостроительной деятельности без проведения общественных обсуждений или публичных слушаний», на основании приказа департамента

архитектуры и градостроительства Воронежской области от 07.03.2023 № 45-01-04/146 «О подготовке проектов о внесении изменений в правила землепользования и застройки поселений Аннинского, Бобровского, Грибановского, Калачеевского, Новоусманского, Новохопёрского, Петропавловского, Таловского, Терновского, Богучарского, Бутурлиновского, Верхнемамонского, Верхнехавского, Кантемировского, Каширского, Нижнедевицкого, Ольховатского, Павловского, Рамонского, Репьёвского, Россошанского, Семилукского, Хохольского, Лискинского, Острогожского, Панинского, Поворинского, Подгоренского, Эртильского, Каменского муниципальных районов Воронежской области» (в редакции приказов департамента архитектуры и градостроительства Воронежской области от 23.06.2023 № 45-01-04/568, от 25.09.2023 № 45-01-04/950, приказа министерства архитектуры и градостроительства Воронежской области от 17.11.2023 № 45-01-04/1159), решений филиала ППК «Роскадастр» по Воронежской области о необходимости устранения реестровой ошибки в сведениях Единого государственного реестра недвижимости о местоположении границы территориальной зоны от 15.08.2025 № 8, № 9, № 12, уведомления филиала ППК «Роскадастр» по Воронежской области о внесении изменений в ЕГРН от 01.09.2025 № 09-1724з/25, с учетом заключений о результатах публичных слушаний от 20.11.2023 № 1-2023, № 2-2023

п р и к а з ы в а ю:

1. Внести в приказ департамента архитектуры и градостроительства Воронежской области от 16.03.2021 № 45-01-04/271 «Об утверждении правил землепользования и застройки Кривополянского сельского поселения Острогожского муниципального района Воронежской области» (в редакции приказов департамента архитектуры и градостроительства Воронежской области от 01.12.2022 № 45-01-04/1189, от 02.06.2023 № 45-01-04/427) следующие изменения:

1.1. В преамбуле приказа:

1.1.1. Слово «правительства» заменить словом «Правительства».

1.1.2. Слова «Положения о департаменте» заменить словами «Положения о министерстве».

1.2. Пункт 4 изложить в следующей редакции:

«4. Контроль исполнения настоящего приказа возложить на заместителя министра архитектуры и градостроительства Воронежской области – начальника отдела территориального планирования министерства архитектуры и градостроительства Воронежской области Беляеву С.М.».

1.3. В правилах землепользования и застройки Кривополянского сельского поселения Острогожского муниципального района Воронежской области (далее – Правила):

1.3.1. В части I Правил:

1.3.1.1. В пункте 1 раздела 1 и далее по тексту слово «департамент» в соответствующем падеже заменить словом «министерство» в соответствующем падеже.

1.3.1.2. Абзац третий подпункта 2 пункта 4 раздела 1 исключить.

1.3.1.3. Пункт 8 раздела 2 изложить в следующей редакции:

«8. Полномочия Уполномоченного органа по вопросам землепользования и застройки

Полномочия Уполномоченного органа по вопросам землепользования и застройки включают:

1) принятие решения о подготовке проекта Правил, принятие решения о подготовке проекта о внесении изменений в Правила и подготовка таких документов;

2) утверждение Правил, утверждение изменений в Правила;

3) утверждение состава и порядка деятельности комиссии по подготовке проекта Правил землепользования и застройки по вопросам, указанным в статьях 31, 33 ГрК РФ.».

1.3.1.4. В подпункте 1 пункта 9 раздела 2 слова «указанных в пункте 8» заменить словами «указанных в подпунктах 1-2 пункта 8».

1.3.1.5. Раздел 3 признать утратившим силу.

1.3.2. В пункте 17 части II Правил:

1.3.2.1. В подпункте 1 карту градостроительного зонирования территории Кривополянского сельского поселения Острогожского муниципального района Воронежской области изложить в редакции согласно приложению № 1 к настоящему приказу.

1.3.2.2. В подпункте 2 карту градостроительного зонирования с отображением зон с особыми условиями использования территории Кривополянского сельского поселения Острогожского муниципального района Воронежской области изложить в редакции согласно приложению № 2 к настоящему приказу.

1.3.3. В части III Правил:

1.3.3.1. В подпункте 2 пункта 19 после слов «обозначенной на карте градостроительного зонирования» дополнить словами «, за исключением случаев, предусмотренных федеральными законами».

1.3.3.2. В пункте 21:

1.3.3.3. В наименовании подпункта 1 и далее по тексту слова **«Градостроительные регламенты»** заменить словами **«Градостроительный регламент»**.

1.3.3.4. В подпунктах 1-2 после первого абзаца дополнить абзацем следующего содержания:

«Совместно с основным видом разрешенного использования земельных участков могут быть дополнительно использованы один или несколько вспомогательных видов разрешенного использования в соответствии с описанием вида разрешенного использования земельного участка, установленного классификатором видов разрешенного использования земельных участков, утвержденным приказом Росреестра от 10.11.2020

№ П/0412 «Об утверждении классификатора видов разрешенного использования земельных участков»».

1.3.3.5. В подпунктах 3-7 после таблицы дополнить абзацем следующего содержания:

«Совместно с основным видом разрешенного использования земельных участков могут быть дополнительно использованы один или несколько вспомогательных видов разрешенного использования в соответствии с описанием вида разрешенного использования земельного участка, установленного классификатором видов разрешенного использования земельных участков, утвержденным приказом Росреестра от 10.11.2020 № П/0412 «Об утверждении классификатора видов разрешенного использования земельных участков»».

1.3.4. В приложении № 1 к Правилам:

1.3.4.1. Описание местоположения границ зоны застройки индивидуальными жилыми домами села Кривая Поляна – Ж1/1 изложить в редакции согласно приложению № 3 к настоящему приказу.

1.3.4.2. Графическое описание местоположения границ общественно-деловой зоны села Кривая Поляна - ОД/1 изложить в редакции согласно приложению № 4 к настоящему приказу.

1.3.4.3. Описание местоположения границ зоны улиц, дорог, инженерной и транспортной инфраструктуры села Кривая Поляна - ИТ1/1 изложить в редакции согласно приложению № 5 к настоящему приказу.

1.3.5. В приложении № 3 к Правилам:

1.3.5.1 Графическое описание местоположения границ зоны застройки индивидуальными жилыми домами хутора Прилепы - Ж1/3 изложить в редакции согласно приложению № 6 к настоящему приказу.

1.3.5.2. Описание местоположения границ зоны сельскохозяйственного использования в границах населенного пункта хутора Прилепы – СХ1/3 изложить в редакции согласно приложению № 7 к настоящему приказу.

1.3.6. Описание местоположения границ зоны застройки индивидуальными жилыми домами хутора Растыкайловка - Ж1/4 приложения № 4 к Правилам изложить в редакции согласно приложению № 8 к настоящему приказу.

1.3.7. В приложении № 5 к Правилам:

1.3.7.1. Описание местоположения границ зоны улиц, дорог, инженерной и транспортной инфраструктуры за границами населенных пунктов - ИТ1 изложить в редакции согласно приложению № 9 к настоящему приказу.

1.3.7.2. Описание местоположения границ зоны сельскохозяйственного производства за границами населенных пунктов - СХ2 изложить в редакции согласно приложению № 10 к настоящему приказу.

2. Настоящий приказ вступает в силу по истечении 10 дней со дня его официального опубликования.

3. Контроль исполнения настоящего приказа возложить на заместителя министра архитектуры и градостроительства Воронежской области – начальника отдела территориального планирования министерства архитектуры и градостроительства Воронежской области Беляеву С.М.

Министр архитектуры
и градостроительства
Воронежской области



А.А. Еренков

ПРАВИЛА ЗЕМЛЕПОЛЬЗОВАНИЯ И ЗАСТРОЙКИ



Карта градостроительного зонирования территории

Кривополянского сельского поселения Острогожского муниципального района Воронежской области





УСЛОВНЫЕ ОБОЗНАЧЕНИЯ


Территориальные границы

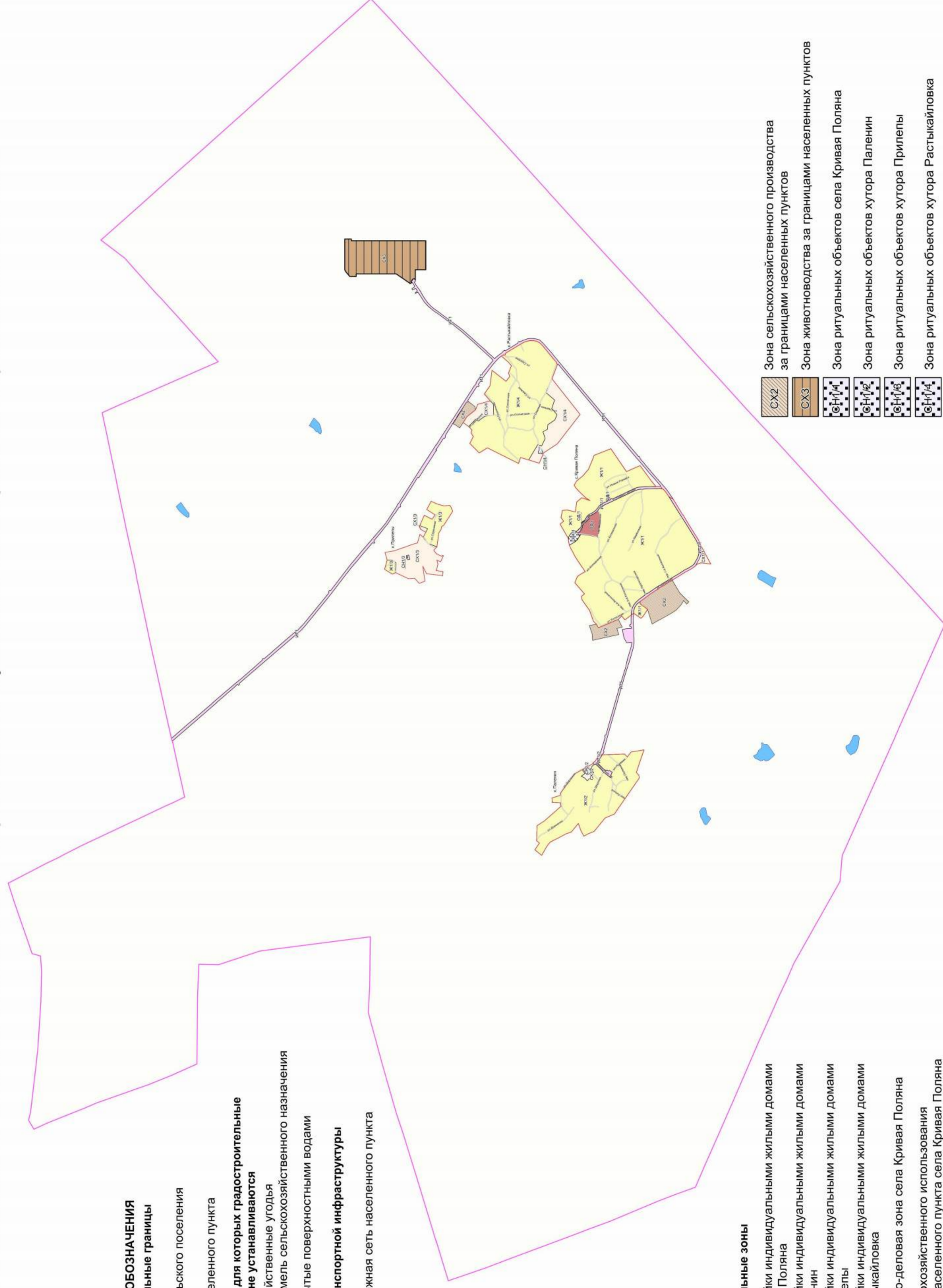
-  Граница сельского поселения
-  Граница населенного пункта

Территории, для которых градостроительные регламенты не устанавливаются

-  Сельскохозяйственные угодья в составе земель сельскохозяйственного назначения
-  Земли, покрытые поверхностными водами










Объекты транспортной инфраструктуры

-  Улично-дорожная сеть населенного пункта



Территориальные зоны

-  Ж1/1 Зона застройки индивидуальными жилыми домами села Кривая Поляна
-  Ж1/2 Зона застройки индивидуальными жилыми домами хутора Паленин
-  Ж1/3 Зона застройки индивидуальными жилыми домами хутора Прилепы
-  Ж1/4 Зона застройки индивидуальными жилыми домами хутора Растыкайловка
-  ОД1 Общественно-деловая зона села Кривая Поляна
-  СХ1/1 Зона сельскохозяйственного использования в границах населенного пункта села Кривая Поляна
-  СХ1/2 Зона сельскохозяйственного использования в границах населенного пункта хутора Паленин
-  СХ1/3 Зона сельскохозяйственного использования в границах населенного пункта хутора Прилепы
-  СХ1/4 Зона сельскохозяйственного использования в границах населенного пункта хутора Растыкайловка

-  СХ2 Зона сельскохозяйственного производства за границами населенных пунктов
-  СХ3 Зона животноводства за границами населенных пунктов
-  ЖИ1/4 Зона ритуальных объектов села Кривая Поляна
-  ЖИ1/2 Зона ритуальных объектов хутора Паленин
-  ЖИ1/3 Зона ритуальных объектов хутора Прилепы
-  ЖИ1/4 Зона ритуальных объектов хутора Растыкайловка
-  ИТ1/1 Зона улиц, дорог, инженерной и транспортной инфраструктуры села Кривая Поляна
-  ИТ1/2 Зона улиц, дорог, инженерной и транспортной инфраструктуры хутора Паленин
-  ИТ1 Зона улиц, дорог, инженерной и транспортной инфраструктуры за границами населенных пунктов

МАСШТАБ 1:25000



Приложение № 3
к приказу министерства
архитектуры и градостроительства
Воронежской области
от 22.04.2026 № 45-01-04/185

«ГРАФИЧЕСКОЕ ОПИСАНИЕ

местоположение границ

Зона застройки индивидуальными жилыми домами села Кривая Поляна – Ж1/1

(наименование объекта, местоположение границ которого описано
(далее - объект)

Раздел I

Сведения об объекте		
№ п/п	Характеристики объекта	Описание характеристик
1	2	3
1	Местоположение объекта	Воронежская область, Острогожский муниципальный район, Кривополянское сельское поселение, село Кривая Поляна
2	Площадь объекта ± величина погрешности определения площади ($P \pm \Delta P$)	-
3	Иные характеристики объекта	-

Раздел 2

Сведения о местоположении границ объекта					
1. Система координат: -					
2. Сведения о характерных точках границ объекта					
Обозначение характерных точек границ	Координаты, м		Метод определения координат характерной точки	Средняя квадратическая погрешность положения характерной точки (Mt), м	Описание обозначения точки на местности (при наличии)
	X	Y			
1	2	3	4	5	6
-	-	-	-	-	-
3. Сведения о характерных точках части (частей) границы объекта					
Обозначение характерных точек части границы	Координаты, м		Метод определения координат характерной точки	Средняя квадратическая погрешность положения характерной точки (Mt), м	Описание обозначения точки на местности (при наличии)
	X	Y			
1	2	3	4	5	6
Часть №					
-	-	-	-	-	-

Раздел 3

Сведения о местоположении измененных (уточненных) границ объекта							
1. Система координат: МСК - 36, зона 1							
2. Сведения о характерных точках границ объекта							
Обозначение характерных точек границ	Существующие координаты, м		Измененные (уточненные) координаты, м		Метод определения координат характерной точки	Средняя квадратическая погрешность положения характерной точки (Mt), м	Описание обозначения точки на местности (при наличии)
	X	Y	X	Y			
1	2	3	4	5	6	7	8
1	400272.14	1296194.90	-	-	Картометрический	1.00	-
2	400200.99	1296146.54	-	-	Картометрический	1.00	-
3	400184.23	1296162.03	-	-	Картометрический	1.00	-
4	400174.33	1296176.92	-	-	Картометрический	1.00	-
5	400158.27	1296200.83	-	-	Картометрический	1.00	-
6	400138.43	1296233.58	-	-	Картометрический	1.00	-
7	-	-	400197.51	1296276.99	Картометрический	1.00	-
8	400209.49	1296285.79	-	-	Картометрический	1.00	-
9	400208.73	1296310.18	-	-	Картометрический	1.00	-
10	400239.26	1296284.11	-	-	Картометрический	1.00	-
11	400256.60	1296261.48	-	-	Картометрический	1.00	-
12	400265.21	1296241.69	-	-	Картометрический	1.00	-
13	400267.15	1296233.41	-	-	Картометрический	1.00	-
14	400272.47	1296204.84	-	-	Картометрический	1.00	-
1	400272.14	1296194.90	-	-	Картометрический	1.00	-
15	400612.51	1296056.19	-	-	Картометрический	1.00	-
16	400420.53	1296136.48	-	-	Картометрический	1.00	-
17	400389.12	1296170.68	-	-	Картометрический	1.00	-
18	400357.33	1296131.34	-	-	Картометрический	1.00	-
19	400295.61	1296177.39	-	-	Картометрический	1.00	-
20	400294.15	1296205.37	-	-	Картометрический	1.00	-
21	400289.26	1296229.30	-	-	Картометрический	1.00	-
22	400287.38	1296241.21	-	-	Картометрический	1.00	-
23	400285.12	1296246.37	-	-	Картометрический	1.00	-
24	400273.09	1296272.05	-	-	Картометрический	1.00	-
25	400251.71	1296298.69	-	-	Картометрический	1.00	-
26	400221.80	1296327.77	-	-	Картометрический	1.00	-
27	400165.84	1296368.56	-	-	Картометрический	1.00	-
28	400165.13	1296372.02	-	-	Картометрический	1.00	-
29	400151.42	1296381.36	-	-	Картометрический	1.00	-
30	400149.24	1296381.13	-	-	Картометрический	1.00	-
31	400126.51	1296394.61	-	-	Картометрический	1.00	-
32	400049.17	1296446.89	-	-	Картометрический	1.00	-
33	399935.35	1296517.27	-	-	Картометрический	1.00	-

1	2	3	4	5	6	7	8
34	399932.38	1296519.11	-	-	Картометрический	1.00	-
35	399919.18	1296528.03	-	-	Картометрический	1.00	-
36	399828.54	1296581.13	-	-	Картометрический	1.00	-
37	399778.94	1296615.27	-	-	Картометрический	1.00	-
38	399751.35	1296626.45	-	-	Картометрический	1.00	-
39	399713.47	1296649.54	-	-	Картометрический	1.00	-
40	399690.15	1296669.32	-	-	Картометрический	1.00	-
41	399656.41	1296730.39	-	-	Картометрический	1.00	-
42	399648.15	1296756.48	-	-	Картометрический	1.00	-
43	399643.20	1296784.91	-	-	Картометрический	1.00	-
44	399649.22	1296848.55	-	-	Картометрический	1.00	-
45	399668.62	1296896.58	-	-	Картометрический	1.00	-
46	399725.57	1296988.98	-	-	Картометрический	1.00	-
47	399784.84	1297085.15	-	-	Картометрический	1.00	-
48	399815.73	1297132.43	-	-	Картометрический	1.00	-
49	399918.01	1297295.67	-	-	Картометрический	1.00	-
50	399935.32	1297321.78	-	-	Картометрический	1.00	-
51	399956.84	1297354.22	-	-	Картометрический	1.00	-
52	-	-	399969.58	1297370.14	Картометрический	1.00	-
53	-	-	399984.85	1297385.97	Картометрический	1.00	-
54	399996.79	1297395.53	-	-	Картометрический	1.00	-
55	400007.75	1297396.11	-	-	Картометрический	1.00	-
56	400017.69	1297396.58	-	-	Картометрический	1.00	-
57	400042.26	1297396.17	-	-	Картометрический	1.00	-
58	400166.62	1297394.09	-	-	Картометрический	1.00	-
59	400189.04	1297388.42	-	-	Картометрический	1.00	-
60	400194.27	1297388.47	-	-	Картометрический	1.00	-
61	400206.00	1297390.04	-	-	Картометрический	1.00	-
62	400229.88	1297386.11	-	-	Картометрический	1.00	-
63	400258.11	1297375.57	-	-	Картометрический	1.00	-
64	400349.22	1297333.91	-	-	Картометрический	1.00	-
65	400449.95	1297287.84	-	-	Картометрический	1.00	-
66	400539.98	1297243.99	-	-	Картометрический	1.00	-
67	400594.84	1297215.13	-	-	Картометрический	1.00	-
68	400616.32	1297184.93	-	-	Картометрический	1.00	-
69	400603.17	1297164.78	-	-	Картометрический	1.00	-
70	400595.52	1297123.81	-	-	Картометрический	1.00	-
71	400594.07	1297093.12	-	-	Картометрический	1.00	-
72	400593.87	1297065.03	-	-	Картометрический	1.00	-
73	400595.62	1297047.79	-	-	Картометрический	1.00	-
74	400613.24	1296997.44	-	-	Картометрический	1.00	-
75	400617.69	1296927.32	-	-	Картометрический	1.00	-
76	400693.04	1296943.59	-	-	Картометрический	1.00	-
77	400779.61	1296956.95	-	-	Картометрический	1.00	-
78	400793.56	1296935.46	-	-	Картометрический	1.00	-
79	400814.47	1296903.50	-	-	Картометрический	1.00	-
80	400842.56	1296879.48	-	-	Картометрический	1.00	-
81	400891.29	1296851.19	-	-	Картометрический	1.00	-
82	400876.49	1296818.04	-	-	Картометрический	1.00	-
83	400861.72	1296791.10	-	-	Картометрический	1.00	-
84	400840.58	1296749.44	-	-	Картометрический	1.00	-

1	2	3	4	5	6	7	8
85	400825.00	1296721.61	-	-	Картометрический	1.00	-
86	400805.40	1296691.65	-	-	Картометрический	1.00	-
87	400740.03	1296597.27	-	-	Картометрический	1.00	-
88	400781.56	1296571.14	-	-	Картометрический	1.00	-
89	400813.15	1296550.63	-	-	Картометрический	1.00	-
90	400837.99	1296489.58	-	-	Картометрический	1.00	-
91	400746.30	1296382.23	-	-	Картометрический	1.00	-
92	400775.37	1296357.24	-	-	Картометрический	1.00	-
93	400769.08	1296324.34	-	-	Картометрический	1.00	-
94	400697.61	1296223.42	-	-	Картометрический	1.00	-
95	400659.33	1296116.55	-	-	Картометрический	1.00	-
96	400629.32	1296088.40	-	-	Картометрический	1.00	-
15	400612.51	1296056.19	-	-	Картометрический	1.00	-
97	400902.12	1296917.36	-	-	Картометрический	1.00	-
98	400892.72	1296943.40	-	-	Картометрический	1.00	-
99	400864.45	1296978.06	-	-	Картометрический	1.00	-
100	400846.24	1296992.02	-	-	Картометрический	1.00	-
101	400827.75	1296982.88	-	-	Картометрический	1.00	-
102	400802.50	1296999.49	-	-	Картометрический	1.00	-
103	400805.19	1297004.19	-	-	Картометрический	1.00	-
104	400787.77	1297015.86	-	-	Картометрический	1.00	-
105	400789.26	1297017.94	-	-	Картометрический	1.00	-
106	400776.36	1297028.77	-	-	Картометрический	1.00	-
107	400778.94	1297032.95	-	-	Картометрический	1.00	-
108	400776.11	1297049.00	-	-	Картометрический	1.00	-
109	400770.74	1297060.08	-	-	Картометрический	1.00	-
110	400777.29	1297066.96	-	-	Картометрический	1.00	-
111	400760.45	1297082.99	-	-	Картометрический	1.00	-
112	400758.73	1297081.18	-	-	Картометрический	1.00	-
113	400750.22	1297089.28	-	-	Картометрический	1.00	-
114	400745.39	1297084.21	-	-	Картометрический	1.00	-
115	400744.23	1297092.78	-	-	Картометрический	1.00	-
116	400724.64	1297124.61	-	-	Картометрический	1.00	-
117	400711.50	1297139.67	-	-	Картометрический	1.00	-
118	400700.73	1297148.19	-	-	Картометрический	1.00	-
119	400674.67	1297160.93	-	-	Картометрический	1.00	-
120	400655.47	1297172.86	-	-	Картометрический	1.00	-
121	400630.85	1297191.99	-	-	Картометрический	1.00	-
122	400608.91	1297224.17	-	-	Картометрический	1.00	-
123	400606.05	1297228.08	-	-	Картометрический	1.00	-
124	400586.55	1297244.41	-	-	Картометрический	1.00	-
125	400548.90	1297264.68	-	-	Картометрический	1.00	-
126	400530.43	1297273.01	-	-	Картометрический	1.00	-
127	-	-	400533.19	1297283.18	Картометрический	1.00	-
128	-	-	400520.42	1297289.38	Картометрический	1.00	-
129	-	-	400511.51	1297293.91	Картометрический	1.00	-
130	-	-	400514.44	1297300.71	Картометрический	1.00	-
131	-	-	400515.03	1297301.92	Картометрический	1.00	-
132	-	-	400514.92	1297301.97	Картометрический	1.00	-
133	-	-	400517.05	1297306.72	Картометрический	1.00	-

1	2	3	4	5	6	7	8
134	-	-	400519.63	1297312.45	Картометрический	1.00	-
135	-	-	400527.74	1297328.70	Картометрический	1.00	-
136	-	-	400527.84	1297328.89	Картометрический	1.00	-
137	-	-	400527.88	1297328.87	Картометрический	1.00	-
138	-	-	400532.10	1297330.99	Картометрический	1.00	-
139	400514.75	1297338.51	-	-	Картометрический	1.00	-
140	400495.14	1297297.54	-	-	Картометрический	1.00	-
141	400491.91	1297299.74	-	-	Картометрический	1.00	-
142	400478.22	1297296.45	-	-	Картометрический	1.00	-
143	400455.59	1297306.47	-	-	Картометрический	1.00	-
144	400376.28	1297343.64	-	-	Картометрический	1.00	-
145	400287.36	1297385.91	-	-	Картометрический	1.00	-
146	400283.25	1297389.66	-	-	Картометрический	1.00	-
147	400277.88	1297391.77	-	-	Картометрический	1.00	-
148	400273.80	1297392.37	-	-	Картометрический	1.00	-
149	400264.77	1297396.60	-	-	Картометрический	1.00	-
150	400234.80	1297407.38	-	-	Картометрический	1.00	-
151	400218.46	1297410.52	-	-	Картометрический	1.00	-
152	400165.19	1297414.36	-	-	Картометрический	1.00	-
153	400058.30	1297416.11	-	-	Картометрический	1.00	-
154	400104.31	1297472.96	-	-	Картометрический	1.00	-
155	400210.51	1297616.68	-	-	Картометрический	1.00	-
156	400341.92	1297559.46	-	-	Картометрический	1.00	-
157	400491.57	1297780.21	-	-	Картометрический	1.00	-
158	400652.83	1297716.13	-	-	Картометрический	1.00	-
159	400664.96	1297682.12	-	-	Картометрический	1.00	-
160	400708.00	1297581.69	-	-	Картометрический	1.00	-
161	400760.66	1297519.80	-	-	Картометрический	1.00	-
162	400822.09	1297468.62	-	-	Картометрический	1.00	-
163	400845.98	1297430.07	-	-	Картометрический	1.00	-
164	400828.33	1297401.31	-	-	Картометрический	1.00	-
165	400792.29	1297363.66	-	-	Картометрический	1.00	-
166	400738.20	1297310.65	-	-	Картометрический	1.00	-
167	400693.36	1297281.04	-	-	Картометрический	1.00	-
168	400771.99	1297307.90	-	-	Картометрический	1.00	-
169	400819.18	1297268.05	-	-	Картометрический	1.00	-
170	400834.75	1297170.76	-	-	Картометрический	1.00	-
171	400911.20	1297189.07	-	-	Картометрический	1.00	-
172	400958.76	1297185.16	-	-	Картометрический	1.00	-
173	400961.39	1297166.45	-	-	Картометрический	1.00	-
174	400971.95	1297118.42	-	-	Картометрический	1.00	-
175	400947.56	1297082.58	-	-	Картометрический	1.00	-
176	400980.64	1297055.43	-	-	Картометрический	1.00	-
97	400902.12	1296917.36	-	-	Картометрический	1.00	-
3. Сведения о характерных точках части (частей) границы объекта							
Часть №							
-	-	-	-	-	-	-	-

Приложение № 4
к приказу министерства
архитектуры и градостроительства
Воронежской области
от 22.04.2026 № 45-01-04/185

«ГРАФИЧЕСКОЕ ОПИСАНИЕ

местоположение границ

Общественно-деловая зона села Кривая Поляна – ОД/1

(наименование объекта, местоположение границ которого описано
(далее - объект)

Раздел I

Сведения об объекте		
№ п/п	Характеристики объекта	Описание характеристик
1	2	3
1	Местоположение объекта	Воронежская область, Острогожский муниципальный район, Кривополянское сельское поселение, село Кривая Поляна
2	Площадь объекта ± величина погрешности определения площади ($P \pm \Delta P$)	-
3	Иные характеристики объекта	-

Раздел 2

Сведения о местоположении границ объекта					
1. Система координат: -					
2. Сведения о характерных точках границ объекта					
Обозначение характерных точек границ	Координаты, м		Метод определения координат характерной точки	Средняя квадратическая погрешность положения характерной точки (Mt), м	Описание обозначения точки на местности (при наличии)
	X	Y			
1	2	3	4	5	6
-	-	-	-	-	-
3. Сведения о характерных точках части (частей) границы объекта					
Обозначение характерных точек части границы	Координаты, м		Метод определения координат характерной точки	Средняя квадратическая погрешность положения характерной точки (Mt), м	Описание обозначения точки на местности (при наличии)
	X	Y			
1	2	3	4	5	6
Часть №					
-	-	-	-	-	-

Раздел 3

Сведения о местоположении измененных (уточненных) границ объекта							
1. Система координат: МСК - 36, зона 1							
2. Сведения о характерных точках границ объекта							
Обозначение характерных точек границ	Существующие координаты, м		Измененные (уточненные) координаты, м		Метод определения координат характерной точки	Средняя квадратическая погрешность положения характерной точки (Mt), м	Описание обозначения точки на местности (при наличии)
	X	Y	X	Y			
1	2	3	4	5	6	7	8
1	400812.39	1296967.27	-	-	Картометрический	1.00	-
2	400803.78	1296972.25	-	-	Картометрический	1.00	-
3	400788.79	1296984.98	-	-	Картометрический	1.00	-
4	400779.69	1296994.76	-	-	Картометрический	1.00	-
5	400764.24	1297024.77	-	-	Картометрический	1.00	-
6	400764.73	1297041.02	-	-	Картометрический	1.00	-
7	400764.15	1297041.80	-	-	Картометрический	1.00	-
8	400765.28	1297044.66	-	-	Картометрический	1.00	-
9	400756.27	1297051.15	-	-	Картометрический	1.00	-
10	400757.03	1297053.79	-	-	Картометрический	1.00	-
11	400736.16	1297072.00	-	-	Картометрический	1.00	-
12	400701.84	1297104.81	-	-	Картометрический	1.00	-
13	400708.52	1297116.97	-	-	Картометрический	1.00	-
14	400705.03	1297127.13	-	-	Картометрический	1.00	-
15	400690.89	1297135.39	-	-	Картометрический	1.00	-
16	400658.78	1297152.07	-	-	Картометрический	1.00	-
17	-	-	400658.76	1297152.08	Картометрический	1.00	-
18	400636.52	1297166.34	-	-	Картометрический	1.00	-
19	400627.27	1297172.45	-	-	Картометрический	1.00	-
20	400616.32	1297184.93	-	-	Картометрический	1.00	-
21	400603.17	1297164.78	-	-	Картометрический	1.00	-
22	400595.52	1297123.81	-	-	Картометрический	1.00	-
23	400594.07	1297093.12	-	-	Картометрический	1.00	-
24	400593.87	1297065.03	-	-	Картометрический	1.00	-
25	400595.62	1297047.79	-	-	Картометрический	1.00	-
26	400613.24	1296997.44	-	-	Картометрический	1.00	-
27	400617.69	1296927.32	-	-	Картометрический	1.00	-
28	400693.04	1296943.59	-	-	Картометрический	1.00	-
29	400779.61	1296956.95	-	-	Картометрический	1.00	-
30	400793.56	1296935.46	-	-	Картометрический	1.00	-
1	400812.39	1296967.27	-	-	Картометрический	1.00	-
31	400770.74	1297060.08	-	-	Картометрический	1.00	-
32	400768.57	1297062.15	-	-	Картометрический	1.00	-
33	400753.89	1297076.12	-	-	Картометрический	1.00	-

1	2	3	4	5	6	7	8
34	400745.39	1297084.21	-	-	Картометрический	1.00	-
35	400750.22	1297089.28	-	-	Картометрический	1.00	-
36	400758.73	1297081.18	-	-	Картометрический	1.00	-
37	400760.45	1297082.99	-	-	Картометрический	1.00	-
38	400777.29	1297066.96	-	-	Картометрический	1.00	-
31	400770.74	1297060.08	-	-	Картометрический	1.00	-
39	400530.43	1297273.01	-	-	Картометрический	1.00	-
40	400498.98	1297287.18	-	-	Картометрический	1.00	-
41	400495.14	1297297.54	-	-	Картометрический	1.00	-
42	400514.75	1297338.51	-	-	Картометрический	1.00	-
43	400532.10	1297330.99	-	-	Картометрический	1.00	-
44	400527.88	1297328.87	-	-	Картометрический	1.00	-
45	400527.84	1297328.89	-	-	Картометрический	1.00	-
46	400527.74	1297328.70	-	-	Картометрический	1.00	-
47	400519.63	1297312.45	-	-	Картометрический	1.00	-
48	400517.05	1297306.72	-	-	Картометрический	1.00	-
49	400514.92	1297301.97	-	-	Картометрический	1.00	-
50	400515.03	1297301.92			Картометрический	1.00	-
51	400514.44	1297300.71			Картометрический	1.00	-
52	400511.51	1297293.91	-	-	Картометрический	1.00	-
53	400520.42	1297289.38	-	-	Картометрический	1.00	-
54	400533.19	1297283.18	-	-	Картометрический	1.00	-
39	400530.43	1297273.01	-	-	Картометрический	1.00	-
3. Сведения о характерных точках части (частей) границы объекта							
Часть №							
-	-	-	-	-	-	-	-

».

Приложение № 5
к приказу министерства
архитектуры и градостроительства
Воронежской области
от 22.04.2026 № 45-01-04/185

«ГРАФИЧЕСКОЕ ОПИСАНИЕ

местоположение границ

Зона улиц, дорог, инженерной и транспортной инфраструктуры
села Кривая Поляна – ИТ1/1

(наименование объекта, местоположение границ которого описано
(далее - объект)

Раздел 1

Сведения об объекте

Сведения об объекте		
№ п/п	Характеристики объекта	Описание характеристик
1	2	3
1	Местоположение объекта	Воронежская область, Острогожский муниципальный район, Кривополянское сельское поселение, село Кривая Поляна
2	Площадь объекта ± величина погрешности определения площади ($P \pm \Delta P$)	-
3	Иные характеристики объекта	-

Раздел 2

Сведения о местоположении границ объекта					
1. Система координат: -					
2. Сведения о характерных точках границ объекта					
Обозначение характерных точек границ	Координаты, м		Метод определения координат характерной точки	Средняя квадратическая погрешность положения характерной точки (Mt), м	Описание обозначения точки на местности (при наличии)
	X	Y			
1	2	3	4	5	6
-	-	-	-	-	-
3. Сведения о характерных точках части (частей) границы объекта					
Обозначение характерных точек части границы	Координаты, м		Метод определения координат характерной точки	Средняя квадратическая погрешность положения характерной точки (Mt), м	Описание обозначения точки на местности (при наличии)
	X	Y			
1	2	3	4	5	6
Часть №					
-	-	-	-	-	-

Раздел 3

Сведения о местоположении измененных (уточненных) границ объекта							
1. Система координат: МСК - 36, зона 1							
2. Сведения о характерных точках границ объекта							
Обозначение характерных точек границ	Существующие координаты, м		Измененные (уточненные) координаты, м		Метод определения координат характерной точки	Средняя квадратическая погрешность положения характерной точки (Mt), м	Описание обозначения точки на местности (при наличии)
	X	Y	X	Y			
1	2	3	4	5	6	7	8
1	400827.75	1296982.88	-	-	Картометрический	1.00	-
2	400812.39	1296967.27	-	-	Картометрический	1.00	-
3	400803.78	1296972.25	-	-	Картометрический	1.00	-
4	400788.79	1296984.98	-	-	Картометрический	1.00	-
5	400779.69	1296994.76	-	-	Картометрический	1.00	-
6	400764.24	1297024.77	-	-	Картометрический	1.00	-
7	400764.73	1297041.02	-	-	Картометрический	1.00	-
8	400764.15	1297041.80	-	-	Картометрический	1.00	-
9	400765.28	1297044.66	-	-	Картометрический	1.00	-
10	400756.27	1297051.15	-	-	Картометрический	1.00	-
11	400757.03	1297053.79	-	-	Картометрический	1.00	-
12	400736.16	1297072.00	-	-	Картометрический	1.00	-
13	400701.84	1297104.81	-	-	Картометрический	1.00	-
14	400708.52	1297116.97	-	-	Картометрический	1.00	-
15	400705.03	1297127.13	-	-	Картометрический	1.00	-
16	400690.89	1297135.39	-	-	Картометрический	1.00	-
17	400658.76	1297152.08	-	-	Картометрический	1.00	-
18	400636.52	1297166.34	-	-	Картометрический	1.00	-
19	400627.27	1297172.45	-	-	Картометрический	1.00	-
20	400616.32	1297184.93	-	-	Картометрический	1.00	-
21	400594.84	1297215.13	-	-	Картометрический	1.00	-
22	400539.98	1297243.99	-	-	Картометрический	1.00	-
23	400449.95	1297287.84	-	-	Картометрический	1.00	-
24	400349.22	1297333.91	-	-	Картометрический	1.00	-
25	400258.11	1297375.57	-	-	Картометрический	1.00	-
26	400229.88	1297386.11	-	-	Картометрический	1.00	-
27	400206.00	1297390.04	-	-	Картометрический	1.00	-
28	400194.27	1297388.47	-	-	Картометрический	1.00	-
29	400189.04	1297388.42	-	-	Картометрический	1.00	-
30	400166.62	1297394.09	-	-	Картометрический	1.00	-
31	400042.26	1297396.17	-	-	Картометрический	1.00	-
32	400017.69	1297396.58	-	-	Картометрический	1.00	-
33	400007.75	1297396.11	-	-	Картометрический	1.00	-
34	399996.79	1297395.53	-	-	Картометрический	1.00	-
35	400014.44	1297418.65	-	-	Картометрический	1.00	-

1	2	3	4	5	6	7	8
36	400018.26	1297416.76	-	-	Картометрический	1.00	-
37	400058.30	1297416.11	-	-	Картометрический	1.00	-
38	400165.19	1297414.36	-	-	Картометрический	1.00	-
39	400218.46	1297410.52	-	-	Картометрический	1.00	-
40	400234.80	1297407.38	-	-	Картометрический	1.00	-
41	400264.77	1297396.60	-	-	Картометрический	1.00	-
42	400273.80	1297392.37	-	-	Картометрический	1.00	-
43	400277.88	1297391.77	-	-	Картометрический	1.00	-
44	400283.25	1297389.66	-	-	Картометрический	1.00	-
45	400287.36	1297385.91	-	-	Картометрический	1.00	-
46	400376.28	1297343.64	-	-	Картометрический	1.00	-
47	400455.59	1297306.47	-	-	Картометрический	1.00	-
48	400478.22	1297296.45	-	-	Картометрический	1.00	-
49	400491.91	1297299.74	-	-	Картометрический	1.00	-
50	400495.14	1297297.54	-	-	Картометрический	1.00	-
51	400498.98	1297287.18	-	-	Картометрический	1.00	-
52	400548.90	1297264.68	-	-	Картометрический	1.00	-
53	400586.55	1297244.41	-	-	Картометрический	1.00	-
54	400606.05	1297228.08	-	-	Картометрический	1.00	-
55	-	-	400608.91	1297224.16	Картометрический	1.00	-
56	400630.85	1297191.99	-	-	Картометрический	1.00	-
57	400655.47	1297172.86	-	-	Картометрический	1.00	-
58	400674.67	1297160.93	-	-	Картометрический	1.00	-
59	400700.73	1297148.19	-	-	Картометрический	1.00	-
60	400711.50	1297139.67	-	-	Картометрический	1.00	-
61	400724.64	1297124.61	-	-	Картометрический	1.00	-
62	400744.23	1297092.78	-	-	Картометрический	1.00	-
63	400745.39	1297084.21	-	-	Картометрический	1.00	-
64	400753.89	1297076.12	-	-	Картометрический	1.00	-
65	400768.57	1297062.15	-	-	Картометрический	1.00	-
66	400770.74	1297060.08	-	-	Картометрический	1.00	-
67	400776.11	1297049.00	-	-	Картометрический	1.00	-
68	400778.94	1297032.95	-	-	Картометрический	1.00	-
69	400776.36	1297028.77	-	-	Картометрический	1.00	-
70	400789.26	1297017.94	-	-	Картометрический	1.00	-
71	400787.77	1297015.86	-	-	Картометрический	1.00	-
72	400805.19	1297004.19	-	-	Картометрический	1.00	-
73	400802.50	1296999.49	-	-	Картометрический	1.00	-
1	400827.75	1296982.88	-	-	Картометрический	1.00	-
74	400295.61	1296177.39	-	-	Картометрический	1.00	-
75	400272.14	1296194.90	-	-	Картометрический	1.00	-
76	400272.47	1296204.84	-	-	Картометрический	1.00	-
77	400267.15	1296233.41	-	-	Картометрический	1.00	-
78	400265.21	1296241.69	-	-	Картометрический	1.00	-
79	400256.60	1296261.48	-	-	Картометрический	1.00	-
80	400239.26	1296284.11	-	-	Картометрический	1.00	-
81	400208.73	1296310.18	-	-	Картометрический	1.00	-
82	400161.21	1296344.19	-	-	Картометрический	1.00	-
83	400110.53	1296380.46	-	-	Картометрический	1.00	-
84	400050.24	1296421.38	-	-	Картометрический	1.00	-

1	2	3	4	5	6	7	8
85	400049.12	1296422.01	-	-	Картометрический	1.00	-
86	400048.42	1296422.05	-	-	Картометрический	1.00	-
87	400047.02	1296421.88	-	-	Картометрический	1.00	-
88	400035.14	1296428.83	-	-	Картометрический	1.00	-
89	400035.42	1296430.47	-	-	Картометрический	1.00	-
90	400034.93	1296431.81	-	-	Картометрический	1.00	-
91	400032.83	1296433.69	-	-	Картометрический	1.00	-
92	399993.79	1296457.22	-	-	Картометрический	1.00	-
93	399992.15	1296457.85	-	-	Картометрический	1.00	-
94	399990.82	1296457.92	-	-	Картометрический	1.00	-
95	399988.72	1296457.60	-	-	Картометрический	1.00	-
96	399976.75	1296463.93	-	-	Картометрический	1.00	-
97	399976.68	1296466.46	-	-	Картометрический	1.00	-
98	399976.41	1296467.46	-	-	Картометрический	1.00	-
99	399975.31	1296468.36	-	-	Картометрический	1.00	-
100	399925.96	1296498.36	-	-	Картометрический	1.00	-
101	399910.08	1296508.02	-	-	Картометрический	1.00	-
102	399907.11	1296507.03	-	-	Картометрический	1.00	-
103	399896.17	1296514.51	-	-	Картометрический	1.00	-
104	399895.74	1296516.62	-	-	Картометрический	1.00	-
105	399818.65	1296563.58	-	-	Картометрический	1.00	-
106	399770.24	1296594.58	-	-	Картометрический	1.00	-
107	399751.36	1296602.94	-	-	Картометрический	1.00	-
108	399707.49	1296629.09	-	-	Картометрический	1.00	-
109	-	-	399676.90	1296652.74	Картометрический	1.00	-
110	399638.09	1296719.82	-	-	Картометрический	1.00	-
111	399626.45	1296751.89	-	-	Картометрический	1.00	-
112	399621.70	1296766.05	-	-	Картометрический	1.00	-
113	399623.17	1296771.17	-	-	Картометрический	1.00	-
114	399622.46	1296779.74	-	-	Картометрический	1.00	-
115	399628.11	1296854.29	-	-	Картометрический	1.00	-
116	399649.82	1296904.35	-	-	Картометрический	1.00	-
117	399710.05	1297002.15	-	-	Картометрический	1.00	-
118	399767.03	1297094.68	-	-	Картометрический	1.00	-
119	399786.88	1297127.33	-	-	Картометрический	1.00	-
120	399786.26	1297129.03	-	-	Картометрический	1.00	-
121	399795.16	1297143.81	-	-	Картометрический	1.00	-
122	399798.75	1297144.08	-	-	Картометрический	1.00	-
123	399891.10	1297293.21	-	-	Картометрический	1.00	-
124	399911.76	1297306.03	-	-	Картометрический	1.00	-
125	399919.50	1297310.83	-	-	Картометрический	1.00	-
126	399935.32	1297321.78	-	-	Картометрический	1.00	-
127	399918.01	1297295.67	-	-	Картометрический	1.00	-
128	399815.73	1297132.43	-	-	Картометрический	1.00	-
129	399784.84	1297085.15	-	-	Картометрический	1.00	-
130	399725.57	1296988.98	-	-	Картометрический	1.00	-
131	399668.62	1296896.58	-	-	Картометрический	1.00	-
132	399649.22	1296848.55	-	-	Картометрический	1.00	-
133	399643.20	1296784.91	-	-	Картометрический	1.00	-
134	399648.15	1296756.48	-	-	Картометрический	1.00	-
135	399656.41	1296730.39	-	-	Картометрический	1.00	-

1	2	3	4	5	6	7	8
136	399690.15	1296669.32	-	-	Картометрический	1.00	-
137	399713.47	1296649.54	-	-	Картометрический	1.00	-
138	399751.35	1296626.45	-	-	Картометрический	1.00	-
139	399778.94	1296615.27	-	-	Картометрический	1.00	-
140	399828.54	1296581.13	-	-	Картометрический	1.00	-
141	399919.18	1296528.03	-	-	Картометрический	1.00	-
142	399932.38	1296519.11	-	-	Картометрический	1.00	-
143	399935.35	1296517.27	-	-	Картометрический	1.00	-
144	400049.17	1296446.89	-	-	Картометрический	1.00	-
145	400126.51	1296394.61	-	-	Картометрический	1.00	-
146	400149.24	1296381.13	-	-	Картометрический	1.00	-
147	400151.42	1296381.36	-	-	Картометрический	1.00	-
148	400165.13	1296372.02	-	-	Картометрический	1.00	-
149	400165.84	1296368.56	-	-	Картометрический	1.00	-
150	400221.80	1296327.77	-	-	Картометрический	1.00	-
151	400251.71	1296298.69	-	-	Картометрический	1.00	-
152	400273.09	1296272.05	-	-	Картометрический	1.00	-
153	400285.12	1296246.37	-	-	Картометрический	1.00	-
154	400287.38	1296241.21	-	-	Картометрический	1.00	-
155	400289.26	1296229.30	-	-	Картометрический	1.00	-
156	400294.15	1296205.37	-	-	Картометрический	1.00	-
74	400295.61	1296177.39	-	-	Картометрический	1.00	-
3. Сведения о характерных точках части (частей) границы объекта							
Часть №							
-	-	-	-	-	-	-	-

».

Приложение № 6
к приказу министерства
архитектуры и градостроительства
Воронежской области
от 22.04.2026 № 45-01-04/185

«ГРАФИЧЕСКОЕ ОПИСАНИЕ

местоположение границ

Зона застройки индивидуальными жилыми домами хутора Прилепы – Ж1/3

(наименование объекта, местоположение границ которого описано
(далее - объект)

Раздел I

Сведения об объекте		
№ п/п	Характеристики объекта	Описание характеристик
1	2	3
1	Местоположение объекта	Воронежская область, Острогожский муниципальный район, Кривополянское сельское поселение, хутор Прилепы
2	Площадь объекта ± величина погрешности определения площади ($P \pm \Delta P$)	-
3	Иные характеристики объекта	-

Раздел 2

Сведения о местоположении границ объекта					
1. Система координат: -					
2. Сведения о характерных точках границ объекта					
Обозначение характерных точек границ	Координаты, м		Метод определения координат характерной точки	Средняя квадратическая погрешность положения характерной точки (Mt), м	Описание обозначения точки на местности (при наличии)
	X	Y			
1	2	3	4	5	6
-	-	-	-	-	-
3. Сведения о характерных точках части (частей) границы объекта					
Обозначение характерных точек части границы	Координаты, м		Метод определения координат характерной точки	Средняя квадратическая погрешность положения характерной точки (Mt), м	Описание обозначения точки на местности (при наличии)
	X	Y			
1	2	3	4	5	6
Часть №					
-	-	-	-	-	-

Раздел 3

Сведения о местоположении измененных (уточненных) границ объекта							
1. Система координат: МСК - 36, зона 1							
2. Сведения о характерных точках границ объекта							
Обозначение характерных точек границ	Существующие координаты, м		Измененные (уточненные) координаты, м		Метод определения координат характерной точки	Средняя квадратическая погрешность положения характерной точки (Mt), м	Описание обозначения точки на местности (при наличии)
	X	Y	X	Y			
1	2	3	4	5	6	7	8
1	402669.34	1296619.17	-	-	Картометрический	1.00	-
2	402644.43	1296707.97	-	-	Картометрический	1.00	-
3	402593.27	1296705.55	-	-	Картометрический	1.00	-
4	402560.34	1296681.15	-	-	Картометрический	1.00	-
5	402563.75	1296587.05	-	-	Картометрический	1.00	-
6	402593.21	1296571.69	-	-	Картометрический	1.00	-
1	402669.34	1296619.17	-	-	Картометрический	1.00	-
7	402297.02	1296927.07	-	-	Картометрический	1.00	-
8	-	-	402271.30	1296977.18	Картометрический	1.00	-
9	-	-	402266.80	1296986.34	Картометрический	1.00	-
10	-	-	402254.78	1297009.46	Картометрический	1.00	-
11	402330.45	1297040.68	-	-	Картометрический	1.00	-
12	402286.25	1297139.05	-	-	Картометрический	1.00	-
13	402211.79	1297101.16	-	-	Картометрический	1.00	-
14	402182.23	1297143.75	-	-	Картометрический	1.00	-
15	402263.29	1297193.64	-	-	Картометрический	1.00	-
16	402221.09	1297274.92	-	-	Картометрический	1.00	-
17	402157.49	1297244.34	-	-	Картометрический	1.00	-
18	402101.01	1297229.55	-	-	Картометрический	1.00	-
19	-	-	402042.66	1297234.00	Картометрический	1.00	-
20	-	-	402033.02	1297218.72	Картометрический	1.00	-
21	-	-	402026.57	1297203.42	Картометрический	1.00	-
22	-	-	402018.51	1297185.48	Картометрический	1.00	-
23	-	-	402016.79	1297176.35	Картометрический	1.00	-
24	-	-	402103.42	1297041.31	Картометрический	1.00	-
25	-	-	402106.92	1297039.87	Картометрический	1.00	-
26	-	-	402116.43	1297035.56	Картометрический	1.00	-
27	-	-	402121.15	1297030.78	Картометрический	1.00	-
28	-	-	402123.21	1297022.83	Картометрический	1.00	-
29	-	-	402125.76	1297007.99	Картометрический	1.00	-
30	-	-	402125.66	1297006.46	Картометрический	1.00	-
31	402151.19	1296966.58	-	-	Картометрический	1.00	-
32	-	-	402160.52	1296887.45	Картометрический	1.00	-
33	-	-	402162.47	1296884.96	Картометрический	1.00	-

«ГРАФИЧЕСКОЕ ОПИСАНИЕ

местоположение границ

Зона сельскохозяйственного использования в границах населенного пункта
хутора Прилепы – СХ1/3

(наименование объекта, местоположение границ которого описано
(далее - объект)

Раздел 1

Сведения об объекте		
№ п/п	Характеристики объекта	Описание характеристик
1	2	3
1	Местоположение объекта	Воронежская область, Острогожский муниципальный район, Кривополянское сельское поселение, хутор Прилепы
2	Площадь объекта ± величина погрешности определения площади ($P \pm \Delta P$)	-
3	Иные характеристики объекта	-

Раздел 2

Сведения о местоположении границ объекта					
1. Система координат: -					
2. Сведения о характерных точках границ объекта					
Обозначение характерных точек границ	Координаты, м		Метод определения координат характерной точки	Средняя квадратическая погрешность положения характерной точки (Mt), м	Описание обозначения точки на местности (при наличии)
	X	Y			
1	2	3	4	5	6
-	-	-	-	-	-
3. Сведения о характерных точках части (частей) границы объекта					
Обозначение характерных точек части границы	Координаты, м		Метод определения координат характерной точки	Средняя квадратическая погрешность положения характерной точки (Mt), м	Описание обозначения точки на местности (при наличии)
	X	Y			
1	2	3	4	5	6
Часть №					
-	-	-	-	-	-

Раздел 3

Сведения о местоположении измененных (уточненных) границ объекта							
1. Система координат: МСК - 36, зона 1							
2. Сведения о характерных точках границ объекта							
Обозначение характерных точек границ	Существующие координаты, м		Измененные (уточненные) координаты, м		Метод определения координат характерной точки	Средняя квадратическая погрешность положения характерной точки (Mt), м	Описание обозначения точки на местности (при наличии)
	X	Y	X	Y			
1	2	3	4	5	6	7	8
1	402665.16	1296781.69	-	-	Картометрический	1.00	-
2	402579.13	1296795.55	-	-	Картометрический	1.00	-
3	402469.60	1296834.91	-	-	Картометрический	1.00	-
4	402392.92	1296861.46	-	-	Картометрический	1.00	-
5	402352.46	1296872.62	-	-	Картометрический	1.00	-
6	402328.39	1296955.78	-	-	Картометрический	1.00	-
7	402297.02	1296927.07	-	-	Картометрический	1.00	-
8	402262.84	1296881.81	-	-	Картометрический	1.00	-
9	402239.60	1296862.83	-	-	Картометрический	1.00	-
10	402166.58	1296835.97	-	-	Картометрический	1.00	-
11	402195.96	1296802.81	-	-	Картометрический	1.00	-
12	-	-	402171.32	1296767.60	Картометрический	1.00	-
13	-	-	402118.61	1296744.30	Картометрический	1.00	-
14	-	-	402114.56	1296753.45	Картометрический	1.00	-
15	-	-	402105.42	1296749.41	Картометрический	1.00	-
16	-	-	402131.81	1296691.08	Картометрический	1.00	-
17	-	-	402168.67	1296706.84	Картометрический	1.00	-
18	402158.16	1296669.84	-	-	Картометрический	1.00	-
19	402172.11	1296605.78	-	-	Картометрический	1.00	-
20	402108.00	1296597.10	-	-	Картометрический	1.00	-
21	402110.34	1296558.10	-	-	Картометрический	1.00	-
22	402266.59	1296577.06	-	-	Картометрический	1.00	-
23	402301.39	1296647.79	-	-	Картометрический	1.00	-
24	402280.57	1296504.10	-	-	Картометрический	1.00	-
25	402336.18	1296482.72	-	-	Картометрический	1.00	-
26	402379.47	1296531.73	-	-	Картометрический	1.00	-
27	402439.62	1296528.31	-	-	Картометрический	1.00	-
28	402563.75	1296587.05	-	-	Картометрический	1.00	-
29	402560.34	1296681.15	-	-	Картометрический	1.00	-
30	402593.27	1296705.55	-	-	Картометрический	1.00	-
31	402644.43	1296707.97	-	-	Картометрический	1.00	-
1	402665.16	1296781.69	-	-	Картометрический	1.00	-
32	402457.30	1296751.94	-	-	Картометрический	1.00	-
33	402437.68	1296756.95	-	-	Картометрический	1.00	-

1	2	3	4	5	6	7	8
34	402434.48	1296746.10	-	-	Картометрический	1.00	-
35	402427.37	1296715.43	-	-	Картометрический	1.00	-
36	402444.30	1296712.12	-	-	Картометрический	1.00	-
37	402452.07	1296719.21	-	-	Картометрический	1.00	-
38	402457.71	1296730.23	-	-	Картометрический	1.00	-
39	402459.52	1296743.48	-	-	Картометрический	1.00	-
32	402457.30	1296751.94	-	-	Картометрический	1.00	-
40	-	-	402330.45	1297040.68	Картометрический	1.00	-
41	-	-	402254.78	1297009.46	Картометрический	1.00	-
42	-	-	402266.80	1296986.34	Картометрический	1.00	-
43	-	-	402271.30	1296977.18	Картометрический	1.00	-
44	-	-	402323.85	1297003.46	Картометрический	1.00	-
45	-	-	402331.52	1297020.59	Картометрический	1.00	-
40	-	-	402330.45	1297040.68	Картометрический	1.00	-
3. Сведения о характерных точках части (частей) границы объекта							
Часть №							
-	-	-	-	-	-	-	-

».

Приложение № 8
к приказу министерства
архитектуры и градостроительства
Воронежской области
от 22.04.2026 № 45-01-04/185

«ГРАФИЧЕСКОЕ ОПИСАНИЕ

местоположение границ

Зона застройки индивидуальными жилыми домами хутора Растыкайловка – Ж1/4

(наименование объекта, местоположение границ которого описано
(далее - объект)

Раздел I

Сведения об объекте		
№ п/п	Характеристики объекта	Описание характеристик
1	2	3
1	Местоположение объекта	Воронежская область, Острогожский муниципальный район, Кривополянское сельское поселение, хутор Растыкайловка
2	Площадь объекта ± величина погрешности определения площади ($P \pm \Delta P$)	-
3	Иные характеристики объекта	-

Раздел 2

Сведения о местоположении границ объекта					
1. Система координат: -					
2. Сведения о характерных точках границ объекта					
Обозначение характерных точек границ	Координаты, м		Метод определения координат характерной точки	Средняя квадратическая погрешность положения характерной точки (Mt), м	Описание обозначения точки на местности (при наличии)
	X	Y			
1	2	3	4	5	6
-	-	-	-	-	-
3. Сведения о характерных точках части (частей) границы объекта					
Обозначение характерных точек части границы	Координаты, м		Метод определения координат характерной точки	Средняя квадратическая погрешность положения характерной точки (Mt), м	Описание обозначения точки на местности (при наличии)
	X	Y			
1	2	3	4	5	6
Часть №					
-	-	-	-	-	-

Раздел 3

Сведения о местоположении измененных (уточненных) границ объекта							
1. Система координат: МСК - 36, зона 1							
2. Сведения о характерных точках границ объекта							
Обозначение характерных точек границ	Существующие координаты, м		Измененные (уточненные) координаты, м		Метод определения координат характерной точки	Средняя квадратическая погрешность положения характерной точки (Mt), м	Описание обозначения точки на местности (при наличии)
	X	Y	X	Y			
1	2	3	4	5	6	7	8
1	401760.10	1297740.33	-	-	Картометрический	1.00	-
2	401680.90	1297787.98	-	-	Картометрический	1.00	-
3	401380.52	1297638.96	-	-	Картометрический	1.00	-
4	401361.38	1297695.82	-	-	Картометрический	1.00	-
5	401283.45	1297671.88	-	-	Картометрический	1.00	-
6	401197.20	1297818.85	-	-	Картометрический	1.00	-
7	401159.23	1297808.78	-	-	Картометрический	1.00	-
8	401125.15	1297879.66	-	-	Картометрический	1.00	-
9	401145.68	1297943.97	-	-	Картометрический	1.00	-
10	401101.52	1297969.15	-	-	Картометрический	1.00	-
11	401100.35	1298010.59	-	-	Картометрический	1.00	-
12	401032.18	1298057.46	-	-	Картометрический	1.00	-
13	401010.48	1298107.82	-	-	Картометрический	1.00	-
14	401060.80	1298167.37	-	-	Картометрический	1.00	-
15	401034.71	1298249.98	-	-	Картометрический	1.00	-
16	401118.56	1298322.04	-	-	Картометрический	1.00	-
17	401058.74	1298453.92	-	-	Картометрический	1.00	-
18	-	-	401006.00	1298593.78	Картометрический	1.00	-
19	-	-	401016.91	1298603.03	Картометрический	1.00	-
20	-	-	401015.62	1298607.28	Картометрический	1.00	-
21	-	-	401015.25	1298611.17	Картометрический	1.00	-
22	-	-	401016.17	1298613.95	Картометрический	1.00	-
23	401048.05	1298650.86	-	-	Картометрический	1.00	-
24	-	-	401143.46	1298766.58	Картометрический	1.00	-
25	-	-	401169.73	1298793.77	Картометрический	1.00	-
26	-	-	401178.43	1298801.73	Картометрический	1.00	-
27	-	-	401196.00	1298811.16	Картометрический	1.00	-
28	-	-	401213.76	1298817.64	Картометрический	1.00	-
29	-	-	401225.97	1298818.93	Картометрический	1.00	-
30	-	-	401240.87	1298820.87	Картометрический	1.00	-
31	-	-	401244.47	1298821.34	Картометрический	1.00	-
32	-	-	401273.15	1298822.63	Картометрический	1.00	-
33	-	-	401305.71	1298814.86	Картометрический	1.00	-
34	-	-	401327.73	1298807.09	Картометрический	1.00	-
35	-	-	401369.17	1298783.41	Картометрический	1.00	-

1	2	3	4	5	6	7	8
36	-	-	401394.14	1298768.80	Картометрический	1.00	-
37	-	-	401502.19	1298702.38	Картометрический	1.00	-
38	-	-	401509.96	1298696.09	Картометрический	1.00	-
39	-	-	401510.33	1298692.20	Картометрический	1.00	-
40	-	-	401508.85	1298687.02	Картометрический	1.00	-
41	-	-	401524.39	1298680.73	Картометрический	1.00	-
42	-	-	401526.05	1298684.06	Картометрический	1.00	-
43	-	-	401527.24	1298685.84	Картометрический	1.00	-
44	-	-	401529.57	1298685.17	Картометрический	1.00	-
45	-	-	401546.50	1298673.99	Картометрический	1.00	-
46	401478.45	1298615.10	-	-	Картометрический	1.00	-
47	401450.57	1298579.96	-	-	Картометрический	1.00	-
48	401478.07	1298507.91	-	-	Картометрический	1.00	-
49	401464.52	1298477.69	-	-	Картометрический	1.00	-
50	401500.73	1298431.02	-	-	Картометрический	1.00	-
51	401636.89	1298536.96	-	-	Картометрический	1.00	-
52	401655.68	1298388.02	-	-	Картометрический	1.00	-
53	401710.84	1298307.36	-	-	Картометрический	1.00	-
54	401654.35	1298242.41	-	-	Картометрический	1.00	-
55	401623.69	1298210.09	-	-	Картометрический	1.00	-
56	401620.98	1298105.89	-	-	Картометрический	1.00	-
57	401703.87	1298093.49	-	-	Картометрический	1.00	-
58	401770.88	1298047.10	-	-	Картометрический	1.00	-
59	401795.84	1298063.59	-	-	Картометрический	1.00	-
60	401861.96	1297994.08	-	-	Картометрический	1.00	-
61	401828.63	1297961.22	-	-	Картометрический	1.00	-
62	401837.76	1297930.71	-	-	Картометрический	1.00	-
63	401817.34	1297898.56	-	-	Картометрический	1.00	-
64	401851.62	1297832.32	-	-	Картометрический	1.00	-
65	401809.51	1297789.99	-	-	Картометрический	1.00	-
1	401760.10	1297740.33	-	-	Картометрический	1.00	-
3. Сведения о характерных точках части (частей) границы объекта							
Часть №							
-	-	-	-	-	-	-	-

».

Приложение № 9
к приказу министерства
архитектуры и градостроительства
Воронежской области
от 22.04.2026 № 45-01-04/185

«ГРАФИЧЕСКОЕ ОПИСАНИЕ

местоположение границ
Зона улиц, дорог, инженерной и транспортной инфраструктуры
за границами населенных пунктов – ИТ1

(наименование объекта, местоположение границ которого описано
(далее - объект)

Раздел 1

Сведения об объекте		
№ п/п	Характеристики объекта	Описание характеристик
1	2	3
1	Местоположение объекта	Воронежская область, Острогожский муниципальный район, Кривополянское сельское поселение
2	Площадь объекта ± величина погрешности определения площади ($P \pm \text{Дельта } P$)	-
3	Иные характеристики объекта	-

Раздел 2

Сведения о местоположении границ объекта					
1. Система координат: -					
2. Сведения о характерных точках границ объекта					
Обозначение характерных точек границ	Координаты, м		Метод определения координат характерной точки	Средняя квадратическая погрешность положения характерной точки (Mt), м	Описание обозначения точки на местности (при наличии)
	X	Y			
1	2	3	4	5	6
-	-	-	-	-	-
3. Сведения о характерных точках части (частей) границы объекта					
Обозначение характерных точек части границы	Координаты, м		Метод определения координат характерной точки	Средняя квадратическая погрешность положения характерной точки (Mt), м	Описание обозначения точки на местности (при наличии)
	X	Y			
1	2	3	4	5	6
Часть №					
-	-	-	-	-	-

Раздел 3

Сведения о местоположении измененных (уточненных) границ объекта							
1. Система координат: МСК - 36, зона 1							
2. Сведения о характерных точках границ объекта							
Обозначение характерных точек границ	Существующие координаты, м		Измененные (уточненные) координаты, м		Метод определения координат характерной точки	Средняя квадратическая погрешность положения характерной точки (Mt), м	Описание обозначения точки на местности (при наличии)
	X	Y	X	Y			
1	2	3	4	5	6	7	8
1	404714.98	1294966.27	-	-	Картометрический	1.00	-
2	-	-	404227.38	1295387.36	Картометрический	1.00	-
3	-	-	404121.92	1295478.54	Картометрический	1.00	-
4	404089.95	1295509.46	-	-	Картометрический	1.00	-
5	404085.71	1295510.22	-	-	Картометрический	1.00	-
6	-	-	404075.73	1295500.46	Картометрический	1.00	-
7	-	-	404072.97	1295503.61	Картометрический	1.00	-
8	-	-	404068.26	1295508.57	Картометрический	1.00	-
9	-	-	404070.67	1295511.90	Картометрический	1.00	-
10	-	-	404072.33	1295514.96	Картометрический	1.00	-
11	-	-	404072.05	1295518.03	Картометрический	1.00	-
12	-	-	404069.82	1295520.53	Картометрический	1.00	-
13	-	-	403827.34	1295728.38	Картометрический	1.00	-
14	-	-	403603.89	1295919.46	Картометрический	1.00	-
15	-	-	403531.14	1295980.98	Картометрический	1.00	-
16	-	-	403470.60	1296034.93	Картометрический	1.00	-
17	-	-	403435.20	1296071.55	Картометрический	1.00	-
18	-	-	403211.58	1296347.41	Картометрический	1.00	-
19	-	-	403173.01	1296396.73	Картометрический	1.00	-
20	-	-	403071.21	1296529.53	Картометрический	1.00	-
21	403050.66	1296557.10	-	-	Картометрический	1.00	-
22	403044.42	1296564.95	-	-	Картометрический	1.00	-
23	402989.04	1296634.64	-	-	Картометрический	1.00	-
24	-	-	402935.09	1296698.38	Картометрический	1.00	-
25	-	-	402885.55	1296758.20	Картометрический	1.00	-
26	-	-	402796.38	1296862.63	Картометрический	1.00	-
27	-	-	402786.64	1296873.76	Картометрический	1.00	-
28	-	-	402784.44	1296874.19	Картометрический	1.00	-
29	-	-	402772.31	1296867.64	Картометрический	1.00	-
30	-	-	402762.80	1296878.53	Картометрический	1.00	-
31	402773.39	1296886.65	-	-	Картометрический	1.00	-
32	402772.42	1296895.75	-	-	Картометрический	1.00	-
33	402723.03	1296953.86	-	-	Картометрический	1.00	-
34	402638.20	1297058.83	-	-	Картометрический	1.00	-
35	402584.74	1297139.21	-	-	Картометрический	1.00	-

1	2	3	4	5	6	7	8
36	-	-	402576.18	1297149.01	Картометрический	1.00	-
37	-	-	402566.45	1297161.94	Картометрический	1.00	-
38	-	-	402550.15	1297187.64	Картометрический	1.00	-
39	-	-	402529.88	1297218.03	Картометрический	1.00	-
40	-	-	402527.40	1297219.15	Картометрический	1.00	-
41	-	-	402525.72	1297218.98	Картометрический	1.00	-
42	-	-	402520.61	1297216.49	Картометрический	1.00	-
43	-	-	402512.29	1297224.98	Картометрический	1.00	-
44	-	-	402517.54	1297234.35	Картометрический	1.00	-
45	-	-	402518.38	1297237.10	Картометрический	1.00	-
46	-	-	402518.38	1297238.81	Картометрический	1.00	-
47	402517.73	1297242.45	-	-	Картометрический	1.00	-
48	-	-	402465.23	1297322.81	Картометрический	1.00	-
49	-	-	402349.77	1297504.73	Картометрический	1.00	-
50	-	-	402341.80	1297499.52	Картометрический	1.00	-
51	-	-	402340.71	1297500.33	Картометрический	1.00	-
52	-	-	402303.67	1297559.17	Картометрический	1.00	-
53	-	-	402272.95	1297608.12	Картометрический	1.00	-
54	-	-	402246.79	1297648.10	Картометрический	1.00	-
55	-	-	402221.30	1297685.49	Картометрический	1.00	-
56	-	-	402169.78	1297764.72	Картометрический	1.00	-
57	-	-	402177.47	1297769.74	Картометрический	1.00	-
58	-	-	402104.29	1297879.81	Картометрический	1.00	-
59	-	-	402101.50	1297880.48	Картометрический	1.00	-
60	-	-	402099.37	1297880.14	Картометрический	1.00	-
61	-	-	402095.72	1297877.66	Картометрический	1.00	-
62	402094.42	1297879.67	-	-	Картометрический	1.00	-
63	-	-	402085.05	1297893.28	Картометрический	1.00	-
64	-	-	402088.33	1297898.82	Картометрический	1.00	-
65	-	-	402088.70	1297901.31	Картометрический	1.00	-
66	-	-	402087.39	1297904.79	Картометрический	1.00	-
67	-	-	402078.61	1297920.59	Картометрический	1.00	-
68	-	-	401990.38	1298062.09	Картометрический	1.00	-
69	-	-	401986.78	1298066.82	Картометрический	1.00	-
70	-	-	401985.43	1298068.05	Картометрический	1.00	-
71	-	-	401983.83	1298068.23	Картометрический	1.00	-
72	-	-	401981.75	1298067.60	Картометрический	1.00	-
73	-	-	401976.52	1298081.41	Картометрический	1.00	-
74	-	-	401977.16	1298082.07	Картометрический	1.00	-
75	-	-	401977.21	1298083.21	Картометрический	1.00	-
76	-	-	401975.32	1298086.81	Картометрический	1.00	-
77	-	-	401911.43	1298183.62	Картометрический	1.00	-
78	-	-	401884.41	1298227.46	Картометрический	1.00	-
79	-	-	401881.72	1298229.40	Картометрический	1.00	-
80	-	-	401876.96	1298229.15	Картометрический	1.00	-
81	-	-	401873.57	1298227.90	Картометрический	1.00	-
82	-	-	401865.43	1298237.55	Картометрический	1.00	-
83	-	-	401868.18	1298241.19	Картометрический	1.00	-
84	-	-	401869.52	1298245.44	Картометрический	1.00	-
85	-	-	401866.37	1298251.48	Картометрический	1.00	-
86	-	-	401785.84	1298377.18	Картометрический	1.00	-

1	2	3	4	5	6	7	8
87	-	-	401781.76	1298380.93	Картометрический	1.00	-
88	-	-	401777.88	1298381.45	Картометрический	1.00	-
89	-	-	401775.22	1298380.29	Картометрический	1.00	-
90	-	-	401770.69	1298377.04	Картометрический	1.00	-
91	-	-	401759.40	1298386.58	Картометрический	1.00	-
92	-	-	401763.88	1298392.87	Картометрический	1.00	-
93	-	-	401766.93	1298397.75	Картометрический	1.00	-
94	-	-	401767.91	1298402.63	Картометрический	1.00	-
95	-	-	401766.08	1298405.92	Картометрический	1.00	-
96	-	-	401761.38	1298410.07	Картометрический	1.00	-
97	-	-	401748.25	1298426.35	Картометрический	1.00	-
98	-	-	401743.32	1298434.34	Картометрический	1.00	-
99	-	-	401738.07	1298443.74	Картометрический	1.00	-
100	-	-	401718.83	1298473.52	Картометрический	1.00	-
101	-	-	401699.76	1298497.44	Картометрический	1.00	-
102	-	-	401675.34	1298532.21	Картометрический	1.00	-
103	-	-	401630.40	1298589.15	Картометрический	1.00	-
104	-	-	401589.51	1298636.33	Картометрический	1.00	-
105	-	-	401575.64	1298651.32	Картометрический	1.00	-
106	-	-	401546.50	1298673.99	Картометрический	1.00	-
107	-	-	401529.57	1298685.17	Картометрический	1.00	-
108	-	-	401527.24	1298685.84	Картометрический	1.00	-
109	-	-	401526.05	1298684.06	Картометрический	1.00	-
110	-	-	401524.39	1298680.73	Картометрический	1.00	-
111	-	-	401508.85	1298687.02	Картометрический	1.00	-
112	-	-	401510.33	1298692.20	Картометрический	1.00	-
113	-	-	401509.96	1298696.09	Картометрический	1.00	-
114	-	-	401502.19	1298702.38	Картометрический	1.00	-
115	-	-	401394.14	1298768.80	Картометрический	1.00	-
116	-	-	401369.17	1298783.41	Картометрический	1.00	-
117	-	-	401327.73	1298807.09	Картометрический	1.00	-
118	-	-	401305.71	1298814.86	Картометрический	1.00	-
119	-	-	401273.15	1298822.63	Картометрический	1.00	-
120	-	-	401244.47	1298821.34	Картометрический	1.00	-
121	-	-	401240.87	1298820.87	Картометрический	1.00	-
122	-	-	401225.97	1298818.93	Картометрический	1.00	-
123	-	-	401213.76	1298817.64	Картометрический	1.00	-
124	-	-	401196.00	1298811.16	Картометрический	1.00	-
125	-	-	401178.43	1298801.73	Картометрический	1.00	-
126	-	-	401169.73	1298793.77	Картометрический	1.00	-
127	-	-	401143.46	1298766.58	Картометрический	1.00	-
128	401048.05	1298650.86	-	-	Картометрический	1.00	-
129	-	-	401016.17	1298613.95	Картометрический	1.00	-
130	-	-	401015.25	1298611.17	Картометрический	1.00	-
131	-	-	401015.62	1298607.28	Картометрический	1.00	-
132	-	-	401016.91	1298603.03	Картометрический	1.00	-
133	-	-	401006.00	1298593.78	Картометрический	1.00	-
134	-	-	401003.59	1298596.00	Картометрический	1.00	-
135	-	-	401000.08	1298596.00	Картометрический	1.00	-
136	-	-	400997.12	1298592.48	Картометрический	1.00	-
137	400777.85	1298328.71	-	-	Картометрический	1.00	-

1	2	3	4	5	6	7	8
138	400646.83	1298172.11	-	-	Картометрический	1.00	-
139	-	-	400588.07	1298098.88	Картометрический	1.00	-
140	-	-	400457.45	1297942.74	Картометрический	1.00	-
141	-	-	400359.77	1297829.70	Картометрический	1.00	-
142	-	-	400247.65	1297695.94	Картометрический	1.00	-
143	-	-	400224.71	1297670.04	Картометрический	1.00	-
144	-	-	400210.47	1297653.94	Картометрический	1.00	-
145	-	-	400194.92	1297634.33	Картометрический	1.00	-
146	-	-	400162.18	1297595.85	Картометрический	1.00	-
147	-	-	400126.84	1297554.22	Картометрический	1.00	-
148	-	-	400053.95	1297471.56	Картометрический	1.00	-
149	-	-	400021.01	1297433.48	Картометрический	1.00	-
150	400013.96	1297422.19	-	-	Картометрический	1.00	-
151	400014.44	1297418.65	-	-	Картометрический	1.00	-
152	399996.79	1297395.53	-	-	Картометрический	1.00	-
153	-	-	399984.85	1297385.97	Картометрический	1.00	-
154	-	-	399969.58	1297370.14	Картометрический	1.00	-
155	399956.84	1297354.22	-	-	Картометрический	1.00	-
156	399935.32	1297321.78	-	-	Картометрический	1.00	-
157	399919.50	1297310.83	-	-	Картометрический	1.00	-
158	399911.76	1297306.03	-	-	Картометрический	1.00	-
159	399891.10	1297293.21	-	-	Картометрический	1.00	-
160	-	-	399897.85	1297304.11	Картометрический	1.00	-
161	399899.50	1297306.77	-	-	Картометрический	1.00	-
162	-	-	399921.45	1297339.69	Картометрический	1.00	-
163	-	-	399929.93	1297352.42	Картометрический	1.00	-
164	399933.28	1297357.44	-	-	Картометрический	1.00	-
165	399953.94	1297386.44	-	-	Картометрический	1.00	-
166	399982.11	1297418.89	-	-	Картометрический	1.00	-
167	-	-	399993.71	1297432.42	Картометрический	1.00	-
168	-	-	399998.76	1297438.31	Картометрический	1.00	-
169	-	-	400008.60	1297449.78	Картометрический	1.00	-
170	-	-	400014.48	1297456.64	Картометрический	1.00	-
171	400016.06	1297458.48	-	-	Картометрический	1.00	-
172	-	-	400027.83	1297471.37	Картометрический	1.00	-
173	400029.19	1297472.86	-	-	Картометрический	1.00	-
174	-	-	400039.27	1297484.85	Картометрический	1.00	-
175	400046.68	1297493.66	-	-	Картометрический	1.00	-
176	-	-	400130.50	1297590.66	Картометрический	1.00	-
177	-	-	400204.17	1297677.99	Картометрический	1.00	-
178	-	-	400207.51	1297682.62	Картометрический	1.00	-
179	-	-	400209.36	1297688.54	Картометрический	1.00	-
180	400209.35	1297693.63	-	-	Картометрический	1.00	-
181	400214.93	1297700.49	-	-	Картометрический	1.00	-
182	-	-	400219.48	1297706.94	Картометрический	1.00	-
183	-	-	400222.27	1297706.26	Картометрический	1.00	-
184	-	-	400226.33	1297707.37	Картометрический	1.00	-
185	-	-	400232.48	1297711.85	Картометрический	1.00	-
186	400439.97	1297958.28	-	-	Картометрический	1.00	-
187	400929.09	1298542.46	-	-	Картометрический	1.00	-
188	400989.48	1298614.10	-	-	Картометрический	1.00	-

1	2	3	4	5	6	7	8
189	401032.05	1298664.58	-	-	Картометрический	1.00	-
190	-	-	401064.39	1298706.17	Картометрический	1.00	-
191	401130.55	1298781.39	-	-	Картометрический	1.00	-
192	-	-	401153.69	1298806.84	Картометрический	1.00	-
193	-	-	401171.91	1298822.79	Картометрический	1.00	-
194	-	-	401182.91	1298829.34	Картометрический	1.00	-
195	-	-	401195.72	1298835.06	Картометрический	1.00	-
196	-	-	401198.43	1298835.60	Картометрический	1.00	-
197	-	-	401214.15	1298838.73	Картометрический	1.00	-
198	-	-	401230.41	1298841.97	Картометрический	1.00	-
199	-	-	401236.06	1298842.39	Картометрический	1.00	-
200	-	-	401253.19	1298843.66	Картометрический	1.00	-
201	-	-	401275.28	1298843.67	Картометрический	1.00	-
202	-	-	401292.59	1298840.08	Картометрический	1.00	-
203	-	-	401321.99	1298830.77	Картометрический	1.00	-
204	-	-	401340.01	1298823.42	Картометрический	1.00	-
205	-	-	401360.84	1298813.13	Картометрический	1.00	-
206	-	-	401367.07	1298810.91	Картометрический	1.00	-
207	-	-	401371.62	1298811.54	Картометрический	1.00	-
208	-	-	401374.82	1298814.85	Картометрический	1.00	-
209	401378.10	1298813.61	-	-	Картометрический	1.00	-
210	401386.05	1298807.92	-	-	Картометрический	1.00	-
211	-	-	401387.48	1298807.01	Картометрический	1.00	-
212	-	-	401385.44	1298803.36	Картометрический	1.00	-
213	-	-	401387.84	1298799.01	Картометрический	1.00	-
214	-	-	401404.86	1298787.56	Картометрический	1.00	-
215	-	-	401493.61	1298733.51	Картометрический	1.00	-
216	-	-	401509.26	1298724.24	Картометрический	1.00	-
217	-	-	401511.96	1298724.36	Картометрический	1.00	-
218	401513.51	1298728.14	-	-	Картометрический	1.00	-
219	401517.43	1298728.34	-	-	Картометрический	1.00	-
220	-	-	401527.42	1298721.90	Картометрический	1.00	-
221	-	-	401529.59	1298719.75	Картометрический	1.00	-
222	-	-	401534.55	1298711.86	Картометрический	1.00	-
223	-	-	401538.92	1298706.95	Картометрический	1.00	-
224	-	-	401544.19	1298703.05	Картометрический	1.00	-
225	-	-	401575.45	1298679.44	Картометрический	1.00	-
226	-	-	401600.18	1298658.07	Картометрический	1.00	-
227	401609.86	1298651.44	-	-	Картометрический	1.00	-
228	401613.15	1298651.59	-	-	Картометрический	1.00	-
229	401619.14	1298655.54	-	-	Картометрический	1.00	-
230	401636.98	1298672.41	-	-	Картометрический	1.00	-
231	401672.40	1298704.35	-	-	Картометрический	1.00	-
232	401703.53	1298732.49	-	-	Картометрический	1.00	-
233	401733.29	1298759.23	-	-	Картометрический	1.00	-
234	401770.47	1298792.66	-	-	Картометрический	1.00	-
235	401857.21	1298870.61	-	-	Картометрический	1.00	-
236	401912.94	1298918.89	-	-	Картометрический	1.00	-
237	401951.93	1298950.57	-	-	Картометрический	1.00	-
238	401991.65	1298981.29	-	-	Картометрический	1.00	-
239	402032.21	1299010.80	-	-	Картометрический	1.00	-

1	2	3	4	5	6	7	8
240	402120.94	1299075.82	-	-	Картометрический	1.00	-
241	402200.98	1299135.25	-	-	Картометрический	1.00	-
242	402227.10	1299157.53	-	-	Картометрический	1.00	-
243	402249.72	1299180.97	-	-	Картометрический	1.00	-
244	402268.70	1299204.78	-	-	Картометрический	1.00	-
245	402280.97	1299223.04	-	-	Картометрический	1.00	-
246	402303.82	1299261.02	-	-	Картометрический	1.00	-
247	402329.99	1299307.02	-	-	Картометрический	1.00	-
248	402353.54	1299339.71	-	-	Картометрический	1.00	-
249	402365.18	1299355.79	-	-	Картометрический	1.00	-
250	402384.26	1299387.13	-	-	Картометрический	1.00	-
251	402372.70	1299394.36	-	-	Картометрический	1.00	-
252	402371.09	1299401.04	-	-	Картометрический	1.00	-
253	402374.50	1299406.63	-	-	Картометрический	1.00	-
254	402381.26	1299417.72	-	-	Картометрический	1.00	-
255	402387.99	1299419.34	-	-	Картометрический	1.00	-
256	402403.98	1299409.58	-	-	Картометрический	1.00	-
257	402400.77	1299404.31	-	-	Картометрический	1.00	-
258	402413.81	1299396.31	-	-	Картометрический	1.00	-
259	402405.36	1299382.50	-	-	Картометрический	1.00	-
260	402403.13	1299378.86	-	-	Картометрический	1.00	-
261	402395.03	1299372.10	-	-	Картометрический	1.00	-
262	402382.56	1299351.25	-	-	Картометрический	1.00	-
263	402381.30	1299347.82	-	-	Картометрический	1.00	-
264	402381.73	1299341.91	-	-	Картометрический	1.00	-
265	402385.42	1299337.19	-	-	Картометрический	1.00	-
266	402390.80	1299333.25	-	-	Картометрический	1.00	-
267	402407.46	1299322.19	-	-	Картометрический	1.00	-
268	402399.90	1299309.80	-	-	Картометрический	1.00	-
269	402382.39	1299319.54	-	-	Картометрический	1.00	-
270	402376.52	1299322.61	-	-	Картометрический	1.00	-
271	402370.38	1299322.73	-	-	Картометрический	1.00	-
272	402365.04	1299318.44	-	-	Картометрический	1.00	-
273	402361.11	1299311.70	-	-	Картометрический	1.00	-
274	402355.20	1299299.22	-	-	Картометрический	1.00	-
275	402359.89	1299293.21	-	-	Картометрический	1.00	-
276	402376.25	1299282.48	-	-	Картометрический	1.00	-
277	402372.88	1299276.97	-	-	Картометрический	1.00	-
278	402356.12	1299286.46	-	-	Картометрический	1.00	-
279	402348.34	1299288.03	-	-	Картометрический	1.00	-
280	402328.76	1299260.65	-	-	Картометрический	1.00	-
281	402309.39	1299230.96	-	-	Картометрический	1.00	-
282	402290.45	1299201.56	-	-	Картометрический	1.00	-
283	402275.89	1299181.96	-	-	Картометрический	1.00	-
284	402264.06	1299168.18	-	-	Картометрический	1.00	-
285	402249.06	1299152.81	-	-	Картометрический	1.00	-
286	402225.94	1299132.18	-	-	Картометрический	1.00	-
287	402197.80	1299110.21	-	-	Картометрический	1.00	-
288	402171.43	1299091.47	-	-	Картометрический	1.00	-
289	402066.52	1299014.72	-	-	Картометрический	1.00	-
290	402010.24	1298973.29	-	-	Картометрический	1.00	-

1	2	3	4	5	6	7	8
291	401970.82	1298942.88	-	-	Картометрический	1.00	-
292	401932.21	1298911.46	-	-	Картометрический	1.00	-
293	401894.35	1298879.12	-	-	Картометрический	1.00	-
294	401827.62	1298818.95	-	-	Картометрический	1.00	-
295	401746.15	1298745.03	-	-	Картометрический	1.00	-
296	401701.81	1298704.64	-	-	Картометрический	1.00	-
297	401646.09	1298653.49	-	-	Картометрический	1.00	-
298	401634.32	1298642.84	-	-	Картометрический	1.00	-
299	401629.85	1298637.68	-	-	Картометрический	1.00	-
300	401627.42	1298632.51	-	-	Картометрический	1.00	-
301	401627.48	1298631.36	-	-	Картометрический	1.00	-
302	-	-	401634.19	1298620.06	Картометрический	1.00	-
303	-	-	401659.26	1298591.56	Картометрический	1.00	-
304	401725.45	1298509.82	-	-	Картометрический	1.00	-
305	401746.64	1298481.39	-	-	Картометрический	1.00	-
306	-	-	401780.41	1298430.52	Картометрический	1.00	-
307	-	-	401784.46	1298426.36	Картометрический	1.00	-
308	-	-	401790.83	1298415.51	Картометрический	1.00	-
309	-	-	401790.26	1298410.17	Картометрический	1.00	-
310	-	-	401793.08	1298403.07	Картометрический	1.00	-
311	-	-	401799.95	1298393.94	Картометрический	1.00	-
312	-	-	401813.76	1298376.92	Картометрический	1.00	-
313	-	-	401817.36	1298373.31	Картометрический	1.00	-
314	-	-	401820.81	1298368.57	Картометрический	1.00	-
315	-	-	401822.64	1298364.48	Картометрический	1.00	-
316	-	-	401825.58	1298359.34	Картометрический	1.00	-
317	-	-	402112.05	1297916.06	Картометрический	1.00	-
318	-	-	402209.23	1297764.59	Картометрический	1.00	-
319	-	-	402307.78	1297610.71	Картометрический	1.00	-
320	-	-	402426.23	1297424.95	Картометрический	1.00	-
321	-	-	402535.46	1297253.60	Картометрический	1.00	-
322	-	-	402538.17	1297251.44	Картометрический	1.00	-
323	-	-	402540.85	1297250.83	Картометрический	1.00	-
324	402549.07	1297237.29	-	-	Картометрический	1.00	-
325	-	-	402548.42	1297233.43	Картометрический	1.00	-
326	-	-	402549.78	1297229.15	Картометрический	1.00	-
327	-	-	402553.48	1297222.85	Картометрический	1.00	-
328	-	-	402636.62	1297096.11	Картометрический	1.00	-
329	-	-	402659.60	1297063.34	Картометрический	1.00	-
330	-	-	402685.80	1297030.49	Картометрический	1.00	-
331	-	-	402801.25	1296896.29	Картометрический	1.00	-
332	-	-	402879.50	1296805.29	Картометрический	1.00	-
333	-	-	403001.06	1296660.05	Картометрический	1.00	-
334	-	-	403186.75	1296417.14	Картометрический	1.00	-
335	-	-	403189.98	1296414.55	Картометрический	1.00	-
336	-	-	403192.81	1296414.41	Картометрический	1.00	-
337	-	-	403198.57	1296416.88	Картометрический	1.00	-
338	-	-	403206.73	1296406.28	Картометрический	1.00	-
339	403204.50	1296399.38	-	-	Картометрический	1.00	-
340	-	-	403205.56	1296395.70	Картометрический	1.00	-
341	-	-	403214.28	1296382.39	Картометрический	1.00	-

1	2	3	4	5	6	7	8
342	-	-	403324.49	1296246.20	Картометрический	1.00	-
343	-	-	403446.85	1296095.01	Картометрический	1.00	-
344	-	-	403485.12	1296055.31	Картометрический	1.00	-
345	-	-	403509.10	1296032.11	Картометрический	1.00	-
346	-	-	403520.08	1296022.89	Картометрический	1.00	-
347	-	-	403608.25	1295948.86	Картометрический	1.00	-
348	-	-	403621.21	1295937.98	Картометрический	1.00	-
349	-	-	403830.82	1295757.52	Картометрический	1.00	-
350	-	-	403835.05	1295756.66	Картометрический	1.00	-
351	-	-	403838.72	1295758.70	Картометрический	1.00	-
352	403847.05	1295754.20	-	-	Картометрический	1.00	-
353	-	-	403849.49	1295751.61	Картометрический	1.00	-
354	-	-	403847.83	1295745.70	Картометрический	1.00	-
355	-	-	403849.03	1295741.66	Картометрический	1.00	-
356	-	-	403852.63	1295736.96	Картометрический	1.00	-
357	-	-	404043.98	1295571.44	Картометрический	1.00	-
358	-	-	404086.01	1295536.61	Картометрический	1.00	-
359	-	-	404165.97	1295469.17	Картометрический	1.00	-
360	-	-	404312.87	1295345.27	Картометрический	1.00	-
361	-	-	404495.43	1295187.72	Картометрический	1.00	-
362	-	-	404567.91	1295125.46	Картометрический	1.00	-
363	-	-	404658.00	1295047.32	Картометрический	1.00	-
364	-	-	404723.03	1294990.69	Картометрический	1.00	-
365	404721.19	1294982.59	-	-	Картометрический	1.00	-
366	404720.11	1294977.65	-	-	Картометрический	1.00	-
1	404714.98	1294966.27	-	-	Картометрический	1.00	-
367	400602.63	1294831.54	-	-	Картометрический	1.00	-
368	400588.80	1294832.47	-	-	Картометрический	1.00	-
369	400579.09	1294833.12	-	-	Картометрический	1.00	-
370	400574.56	1294833.28	-	-	Картометрический	1.00	-
371	-	-	400569.56	1294843.33	Картометрический	1.00	-
372	-	-	400566.09	1294846.49	Картометрический	1.00	-
373	-	-	400560.88	1294849.56	Картометрический	1.00	-
374	-	-	400556.87	1294865.44	Картометрический	1.00	-
375	-	-	400559.69	1294866.83	Картометрический	1.00	-
376	-	-	400560.99	1294874.45	Картометрический	1.00	-
377	400490.03	1295130.23	-	-	Картометрический	1.00	-
378	-	-	400362.61	1295577.24	Картометрический	1.00	-
379	-	-	400303.44	1295763.62	Картометрический	1.00	-
380	-	-	400277.17	1295855.20	Картометрический	1.00	-
381	400266.62	1295908.57	-	-	Картометрический	1.00	-
382	-	-	400266.85	1295945.21	Картометрический	1.00	-
383	-	-	400272.01	1296032.23	Картометрический	1.00	-
384	-	-	400275.19	1296113.49	Картометрический	1.00	-
385	-	-	400275.98	1296157.19	Картометрический	1.00	-
386	400272.14	1296194.90	-	-	Картометрический	1.00	-
387	-	-	400295.61	1296177.39	Картометрический	1.00	-
388	-	-	400296.65	1296157.00	Картометрический	1.00	-
389	-	-	400297.64	1296093.82	Картометрический	1.00	-
390	-	-	400301.42	1296086.07	Картометрический	1.00	-

1	2	3	4	5	6	7	8
391	-	-	400312.54	1296083.49	Картометрический	1.00	-
392	-	-	400308.97	1296067.59	Картометрический	1.00	-
393	-	-	400300.22	1296068.39	Картометрический	1.00	-
394	-	-	400296.65	1296066.40	Картометрический	1.00	-
395	-	-	400293.87	1296049.91	Картометрический	1.00	-
396	400301.41	1296049.74	-	-	Картометрический	1.00	-
397	400339.57	1296047.61	-	-	Картометрический	1.00	-
398	400382.56	1296038.12	-	-	Картометрический	1.00	-
399	400365.71	1295956.39	-	-	Картометрический	1.00	-
400	400340.15	1295911.84	-	-	Картометрический	1.00	-
401	-	-	400290.49	1295914.61	Картометрический	1.00	-
402	-	-	400294.32	1295880.40	Картометрический	1.00	-
403	-	-	400300.83	1295855.12	Картометрический	1.00	-
404	-	-	400330.55	1295758.93	Картометрический	1.00	-
405	400349.93	1295672.08	-	-	Картометрический	1.00	-
406	400409.85	1295481.49	-	-	Картометрический	1.00	-
407	400503.95	1295149.65	-	-	Картометрический	1.00	-
408	-	-	400539.41	1295026.55	Картометрический	1.00	-
409	-	-	400541.92	1295025.05	Картометрический	1.00	-
410	-	-	400546.18	1295025.05	Картометрический	1.00	-
411	-	-	400550.20	1295010.24	Картометрический	1.00	-
412	-	-	400547.19	1295007.48	Картометрический	1.00	-
413	-	-	400546.66	1295003.46	Картометрический	1.00	-
414	-	-	400584.88	1294874.32	Картометрический	1.00	-
415	-	-	400586.11	1294870.25	Картометрический	1.00	-
416	-	-	400596.16	1294841.86	Картометрический	1.00	-
367	400602.63	1294831.54	-	-	Картометрический	1.00	-
3. Сведения о характерных точках части (частей) границы объекта							
Часть №							
-	-	-	-	-	-	-	-

».

Приложение № 10
к приказу министерства
архитектуры и градостроительства
Воронежской области
от 22.04.2026 № 45-01-04/185

«ГРАФИЧЕСКОЕ ОПИСАНИЕ

местоположение границ

Зона сельскохозяйственного производства за границами населенных пунктов – СХ2

(наименование объекта, местоположение границ которого описано
(далее - объект)

Раздел I

Сведения об объекте		
№ п/п	Характеристики объекта	Описание характеристик
1	2	3
1	Местоположение объекта	Воронежская область, Острогожский муниципальный район, Кривополянское сельское поселение
2	Площадь объекта ± величина погрешности определения площади ($P \pm \Delta P$)	-
3	Иные характеристики объекта	-

Раздел 2

Сведения о местоположении границ объекта					
1. Система координат: -					
2. Сведения о характерных точках границ объекта					
Обозначение характерных точек границ	Координаты, м		Метод определения координат характерной точки	Средняя квадратическая погрешность положения характерной точки (Mt), м	Описание обозначения точки на местности (при наличии)
	X	Y			
1	2	3	4	5	6
-	-	-	-	-	-
3. Сведения о характерных точках части (частей) границы объекта					
Обозначение характерных точек части границы	Координаты, м		Метод определения координат характерной точки	Средняя квадратическая погрешность положения характерной точки (Mt), м	Описание обозначения точки на местности (при наличии)
	X	Y			
1	2	3	4	5	6
Часть №					
-	-	-	-	-	-

Раздел 3

Сведения о местоположении измененных (уточненных) границ объекта							
1. Система координат: МСК - 36, зона 1							
2. Сведения о характерных точках границ объекта							
Обозначение характерных точек границ	Существующие координаты, м		Измененные (уточненные) координаты, м		Метод определения координат характерной точки	Средняя квадратическая погрешность положения характерной точки (Mt), м	Описание обозначения точки на местности (при наличии)
	X	Y	X	Y			
1	2	3	4	5	6	7	8
1	402011.05	1298023.38	-	-	Картометрический	1.00	-
2	402005.37	1298017.55	-	-	Картометрический	1.00	-
3	-	-	401999.58	1298017.40	Картометрический	1.00	-
4	401948.96	1297981.85	-	-	Картометрический	1.00	-
5	-	-	401887.90	1298072.14	Картометрический	1.00	-
6	-	-	401882.03	1298084.97	Картометрический	1.00	-
7	401795.51	1298155.93	-	-	Картометрический	1.00	-
8	401802.26	1298186.85	-	-	Картометрический	1.00	-
9	401848.75	1298221.89	-	-	Картометрический	1.00	-
10	-	-	401865.43	1298237.55	Картометрический	1.00	-
11	-	-	401873.57	1298227.90	Картометрический	1.00	-
12	-	-	401876.96	1298229.15	Картометрический	1.00	-
13	-	-	401881.72	1298229.40	Картометрический	1.00	-
14	-	-	401981.75	1298067.60	Картометрический	1.00	-
1	402011.05	1298023.38	-	-	Картометрический	1.00	-
15	400667.06	1295935.56	-	-	Картометрический	1.00	-
16	400414.71	1295989.17	-	-	Картометрический	1.00	-
17	400434.09	1296048.48	-	-	Картометрический	1.00	-
18	400382.62	1296059.75	-	-	Картометрический	1.00	-
19	400420.53	1296136.48	-	-	Картометрический	1.00	-
20	400612.51	1296056.19	-	-	Картометрический	1.00	-
21	400629.32	1296088.40	-	-	Картометрический	1.00	-
22	400699.73	1296076.83	-	-	Картометрический	1.00	-
23	400672.66	1295995.27	-	-	Картометрический	1.00	-
15	400667.06	1295935.56	-	-	Картометрический	1.00	-
24	400094.17	1296090.75	-	-	Картометрический	1.00	-
25	400061.37	1296111.03	-	-	Картометрический	1.00	-
26	400007.02	1296140.91	-	-	Картометрический	1.00	-
27	399994.80	1296147.64	-	-	Картометрический	1.00	-
28	399992.55	1296148.57	-	-	Картометрический	1.00	-
29	399905.00	1296197.42	-	-	Картометрический	1.00	-
30	399884.42	1296213.01	-	-	Картометрический	1.00	-
31	399864.07	1296225.57	-	-	Картометрический	1.00	-

1	2	3	4	5	6	7	8
32	399814.26	1296277.75	-	-	Картометрический	1.00	-
33	399798.88	1296302.00	-	-	Картометрический	1.00	-
34	399791.63	1296319.74			Картометрический	1.00	-
35	399762.28	1296284.39	-	-	Картометрический	1.00	-
36	399741.19	1296304.82	-	-	Картометрический	1.00	-
37	-	-	399765.05	1296328.75	Картометрический	1.00	-
38	399826.52	1296390.40	-	-	Картометрический	1.00	-
39	399890.31	1296494.69	-	-	Картометрический	1.00	-
40	399896.17	1296514.51	-	-	Картометрический	1.00	-
41	399907.11	1296507.03	-	-	Картометрический	1.00	-
42	399910.08	1296508.02	-	-	Картометрический	1.00	-
43	399925.96	1296498.36	-	-	Картометрический	1.00	-
44	399975.31	1296468.36	-	-	Картометрический	1.00	-
45	399976.41	1296467.46	-	-	Картометрический	1.00	-
46	399976.68	1296466.46	-	-	Картометрический	1.00	-
47	399976.75	1296463.93	-	-	Картометрический	1.00	-
48	399988.72	1296457.60	-	-	Картометрический	1.00	-
49	399990.82	1296457.92	-	-	Картометрический	1.00	-
50	399992.15	1296457.85	-	-	Картометрический	1.00	-
51	399993.79	1296457.22	-	-	Картометрический	1.00	-
52	400032.83	1296433.69	-	-	Картометрический	1.00	-
53	400034.93	1296431.81	-	-	Картометрический	1.00	-
54	400035.42	1296430.47	-	-	Картометрический	1.00	-
55	400035.14	1296428.83	-	-	Картометрический	1.00	-
56	400047.02	1296421.88	-	-	Картометрический	1.00	-
57	400048.42	1296422.05	-	-	Картометрический	1.00	-
58	400049.12	1296422.01	-	-	Картометрический	1.00	-
59	400050.24	1296421.38	-	-	Картометрический	1.00	-
60	400110.53	1296380.46	-	-	Картометрический	1.00	-
61	400161.21	1296344.19	-	-	Картометрический	1.00	-
62	400208.73	1296310.18	-	-	Картометрический	1.00	-
63	400209.49	1296285.79	-	-	Картометрический	1.00	-
64	400197.51	1296276.99	-	-	Картометрический	1.00	-
65	400138.43	1296233.58	-	-	Картометрический	1.00	-
24	400094.17	1296090.75	-	-	Картометрический	1.00	-
3.Сведения о характерных точках части (частей) границы объекта							
Часть №							
-	-	-	-	-	-	-	-

».