

**Управление по охране объектов культурного наследия
Воронежской области**

П Р И К А З

23 апреля 2026 г.

№ 71-01-05/57

г. Воронеж

**Об утверждении границ территории объекта культурного наследия
регионального значения «Братская могила № 86», расположенного по
адресу: Воронежская область, Верхнемамонский район, с. Русская
Журавка (уточнённый адрес: Воронежская область, Верхнемамонский
район, с. Русская Журавка, ул. Центральная)**

В соответствии с Федеральным законом от 25.06.2002 № 73-ФЗ «Об объектах культурного наследия (памятниках истории и культуры) народов Российской Федерации», Законом Воронежской области от 05.05.2015 № 46-ОЗ «Об особенностях правового регулирования отношений, связанных с сохранением, использованием, популяризацией и государственной охраной объектов культурного наследия на территории Воронежской области», Положением об управлении по охране объектов культурного наследия Воронежской области, утвержденным постановлением Правительства Воронежской области от 13.04.2015 № 275, в целях государственной охраны объекта культурного наследия (памятников истории и культуры)

п р и к а з ы в а ю:

1. Утвердить границы территории объекта культурного наследия регионального значения «Братская могила № 86», расположенного по адресу: Воронежская область, Верхнемамонский район, с. Русская Журавка (уточнённый адрес: Воронежская область, Верхнемамонский район,

с. Русская Журавка, ул. Центральная), согласно приложению к настоящему приказу.

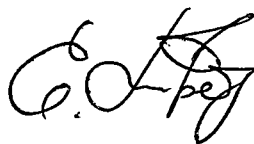
2. Утвердить следующие требования к осуществлению деятельности в границах территории объекта культурного наследия:

- на территории памятника запрещаются строительство объектов капитального строительства и увеличение объемно-пространственных характеристик существующих на территории памятника объектов капитального строительства; проведение земляных, строительных, мелиоративных и иных работ, за исключением работ по сохранению объекта культурного наследия или его отдельных элементов, сохранению историко-градостроительной или природной среды объекта культурного наследия;

- на территории памятника разрешается ведение хозяйственной деятельности, не противоречащей требованиям обеспечения сохранности объекта культурного наследия и позволяющей обеспечить функционирование объекта культурного наследия в современных условиях.

3. Контроль за исполнением настоящего приказа оставляю за собой.

Руководитель управления



С.Н. Третьяков









УТВЕРЖДЕНЫ
приказом управления по охране
объектов культурного наследия
Воронежской области
от 23.04.2026 № 71-01-05/57

**Границы территории объекта культурного наследия
регионального значения «Братская могила № 86», расположенного по
адресу: Воронежская область, Верхнемамонский район, с. Русская
Журавка (уточнённый адрес: Воронежская область, Верхнемамонский
район, с. Русская Журавка, ул. Центральная)**

**1. Графическое описание местоположения границ территории
объекта культурного наследия**



Условные обозначения:

-  - границы кадастрового квартала
-  - границы земельного участка, установленные в соответствии с федеральным законодательством, включенные в ЕГРН
-  - границы территории объекта культурного наследия
-  1, 2 - характерные точки границ территории объекта культурного наследия
-  :117 - кадастровый номер земельного участка
-  36:06:1400005 - номер кадастрового квартала
-  - территория объекта культурного наследия
-  - объект культурного наследия

2. Координаты характерных точек границ территории объекта культурного наследия

Номер характерной точки	Координаты характерных точек в местной системе координат Система координат МСК-36 (S= 566.055 кв. м)	
	X	Y
1	368677.48	2184362.35
2	368678.98	2184388.90
3	368657.83	2184390.22
4	368656.14	2184363.68
1	368677.48	2184362.35