



Правовое управление правительства
Воронежской области

ЗАРЕГИСТРИРОВАНО

«21» 04 2026 г.

Регистрационный номер № 435

**Министерство природных ресурсов и экологии
Воронежской области
(Минприроды ВО)**

ПРИКАЗ

«08» апреля 2026 г.

№ 193

г. Воронеж

Об утверждении описания местоположения береговой линии (границы водного объекта) озера Гнилое на территории Богучарского муниципального района Воронежской области

В соответствии с Водным кодексом Российской Федерации от 3 июня 2006 г. № 74-ФЗ, Постановлением Правительства Российской Федерации от 29 апреля 2016 г. № 377 «Об утверждении Правил определения местоположения береговой линии (границы водного объекта), случаев и периодичности ее определения и о внесении изменений в Правила установления на местности границ водоохранных зон и границ прибрежных защитных полос водных объектов», Положением о министерстве природных ресурсов и экологии Воронежской области, утвержденным постановлением Правительства Воронежской области от 10 мая 2012 г. № 382, и на основании предоставленных материалов по государственному контракту от 18 ноября 2024 г. № 01312000010240119770001 на оказание услуг по определению местоположения береговых линий (границ водных объектов), установлению границ водоохранных зон и границ прибрежных защитных полос водных объектов, расположенных на территории Воронежской области,
п р и к а з ы в а ю:

1. Утвердить описание местоположения береговой линии (границы водного объекта) озера Гнилое на территории Богучарского муниципального района Воронежской области согласно приложению к настоящему приказу.

2. Контроль за исполнением настоящего приказа возложить на заместителя министра природных ресурсов и экологии Воронежской области А.Г. Царевá.

Министр



Н.В. Ветер

Приложение

УТВЕРЖДЕНО
приказом
министерства природных
ресурсов и экологии
Воронежской области
от 08.04.2026 № 193

Описание местоположения береговой линии (границы водного объекта)
- озера Гнилое на территории Богучарского муниципального района
Воронежской области

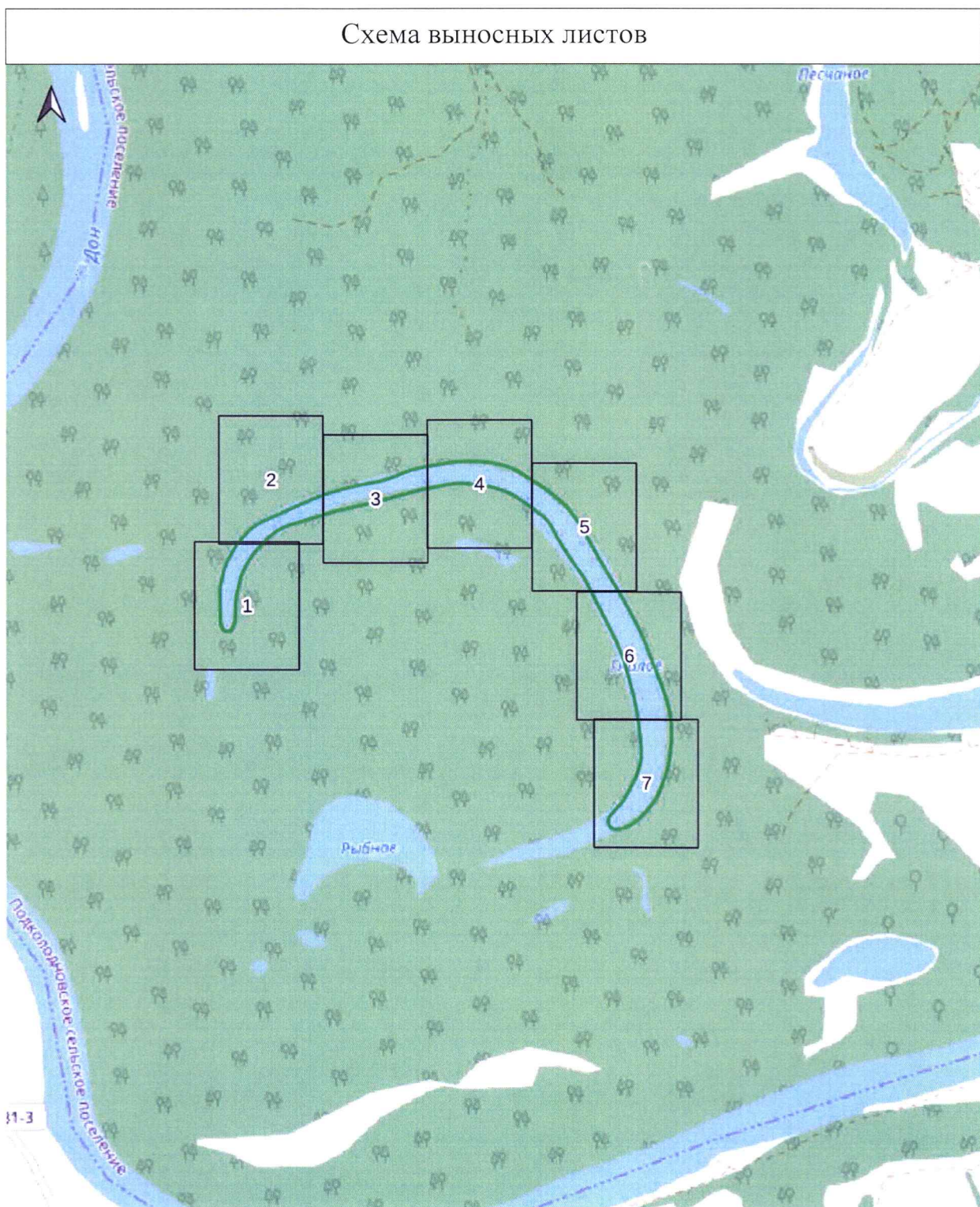
1. Система координат МСК - 36, зона 2			
2. Сведения о характерных точках границ объекта			
Обозначение характерных точек границ	Координаты		Метод определения координат характерной точки
	X	Y	
1	2	3	4
1	321889,9	2191791,16	Картометрический метод
2	321923,35	2191790,43	Картометрический метод
3	322010,91	2191792,56	Картометрический метод
4	322029,02	2191795,05	Картометрический метод
5	322088,02	2191809,99	Картометрический метод
6	322124,83	2191824,32	Картометрический метод
7	322174,38	2191853,39	Картометрический метод
8	322213,42	2191885,73	Картометрический метод
9	322250,26	2191922,59	Картометрический метод
10	322261,63	2191939,64	Картометрический метод
11	322272,37	2191960,23	Картометрический метод
12	322335,68	2192116,06	Картометрический метод
13	322355,02	2192168,35	Картометрический метод
14	322370,53	2192215,8	Картометрический метод
15	322382,98	2192261,89	Картометрический метод
16	322395,33	2192317,57	Картометрический метод
17	322407,05	2192395,65	Картометрический метод
18	322416,5	2192443,62	Картометрический метод
19	322426,06	2192476,29	Картометрический метод
20	322444,82	2192527,1	Картометрический метод
21	322453,04	2192557,8	Картометрический метод

22	322463,66	2192623,28	Картометрический метод
23	322472,39	2192690,19	Картометрический метод
24	322474,42	2192712,86	Картометрический метод
25	322475,03	2192753,68	Картометрический метод
26	322473,19	2192802,47	Картометрический метод
27	322468,64	2192838,25	Картометрический метод
28	322460,54	2192876,3	Картометрический метод
29	322449,47	2192911,06	Картометрический метод
30	322435,43	2192942,14	Картометрический метод
31	322424,52	2192960,56	Картометрический метод
32	322363,75	2193047,61	Картометрический метод
33	322322,75	2193096,84	Картометрический метод
34	322286,53	2193134,74	Картометрический метод
35	322275,55	2193144,1	Картометрический метод
36	322231,1	2193173,24	Картометрический метод
37	322168,1	2193208,3	Картометрический метод
38	322049,58	2193267,92	Картометрический метод
39	321921,81	2193337,47	Картометрический метод
40	321832,12	2193381,47	Картометрический метод
41	321770,2	2193408,03	Картометрический метод
42	321585,33	2193471,38	Картометрический метод
43	321534,43	2193487,78	Картометрический метод
44	321489,08	2193497,72	Картометрический метод
45	321435,63	2193502,83	Картометрический метод
46	321375,79	2193500,42	Картометрический метод
47	321306,22	2193490,28	Картометрический метод
48	321284,52	2193485,64	Картометрический метод
49	321248,95	2193475,15	Картометрический метод
50	321180,01	2193444,83	Картометрический метод
51	321152,98	2193428,97	Картометрический метод
52	321114,26	2193398,04	Картометрический метод
53	321083,05	2193365,84	Картометрический метод
54	321059,88	2193331,37	Картометрический метод
55	321049,37	2193307,61	Картометрический метод
56	321046,23	2193296,77	Картометрический метод

57	321044,5	2193286,62	Картометрический метод
58	321045,1	2193268,95	Картометрический метод
59	321050,56	2193256,32	Картометрический метод
60	321055,12	2193251,89	Картометрический метод
61	321065,32	2193246,02	Картометрический метод
62	321070,97	2193244,58	Картометрический метод
63	321076,98	2193244,12	Картометрический метод
64	321088,68	2193246,84	Картометрический метод
65	321106,36	2193260,17	Картометрический метод
66	321147,77	2193302,65	Картометрический метод
67	321175,87	2193321,41	Картометрический метод
68	321224,45	2193349,42	Картометрический метод
69	321259,8	2193366,35	Картометрический метод
70	321292,23	2193377,49	Картометрический метод
71	321309,91	2193380,88	Картометрический метод
72	321350,77	2193383,3	Картометрический метод
73	321373,95	2193382,32	Картометрический метод
74	321476,65	2193373,67	Картометрический метод
75	321534,03	2193365,6	Картометрический метод
76	321574,2	2193358,11	Картометрический метод
77	321663,12	2193336,55	Картометрический метод
78	321711,86	2193322,48	Картометрический метод
79	321757,56	2193306,26	Картометрический метод
80	322000,25	2193196,38	Картометрический метод
81	322025,54	2193182,36	Картометрический метод
82	322052,39	2193163,73	Картометрический метод
83	322146,06	2193106,92	Картометрический метод
84	322170,62	2193093,67	Картометрический метод
85	322219,94	2193070,87	Картометрический метод
86	322229,16	2193065,02	Картометрический метод
87	322247,8	2193048,48	Картометрический метод
88	322257,22	2193037,79	Картометрический метод
89	322302,43	2192981,12	Картометрический метод
90	322332,59	2192940,32	Картометрический метод
91	322341,99	2192925,65	Картометрический метод


92	322357,56	2192895,33	Картометрический метод
93	322374,03	2192846,73	Картометрический метод
94	322384,68	2192793,85	Картометрический метод
95	322390,94	2192741,2	Картометрический метод
96	322391,38	2192722,84	Картометрический метод
97	322388,76	2192683,37	Картометрический метод
98	322370,88	2192568,91	Картометрический метод
99	322334,02	2192411,78	Картометрический метод
100	322306,28	2192258,6	Картометрический метод
101	322258,69	2192071,54	Картометрический метод
102	322252,39	2192051,98	Картометрический метод
103	322236,42	2192018,96	Картометрический метод
104	322207,13	2191979,5	Картометрический метод
105	322178,64	2191951,22	Картометрический метод
106	322150,6	2191926,24	Картометрический метод
107	322127,18	2191908,36	Картометрический метод
108	322102,77	2191893,05	Картометрический метод
109	322081,27	2191881,81	Картометрический метод
110	322066,39	2191876,04	Картометрический метод
111	321999,97	2191856,73	Картометрический метод
112	321966,74	2191851,38	Картометрический метод
113	321916,03	2191849,49	Картометрический метод
114	321890,61	2191845,35	Картометрический метод
115	321873,46	2191837,58	Картометрический метод
116	321864,1	2191831,04	Картометрический метод
117	321860,97	2191827,05	Картометрический метод
118	321858,77	2191817,34	Картометрический метод
119	321859,69	2191811,61	Картометрический метод
120	321864,04	2191802,34	Картометрический метод
121	321871,73	2191795,96	Картометрический метод
1	321889,9	2191791,16	Картометрический метод

3. Графическое описание с нанесенной береговой линией (границей водного объекта) озера Гнилое на территории Богучарского муниципального района Воронежской области



Лист 1






Лист 3



Лист 4



Лист 5



Лист 6



Лист 7

