

**Управление по охране объектов культурного наследия  
Воронежской области**

**П Р И К А З**

16 апреля 2026 г.

№ 71-01-05/49

г. Воронеж

**Об утверждении границ территорий выявленных объектов  
археологического наследия, расположенных на территории  
Воронежской области**

В соответствии с Федеральным законом от 25.06.2002 № 73-ФЗ «Об объектах культурного наследия (памятниках истории и культуры) народов Российской Федерации», Законом Воронежской области от 05.05.2015 № 46-ОЗ «Об особенностях правового регулирования отношений, связанных с сохранением, использованием, популяризацией и государственной охраной объектов культурного наследия на территории Воронежской области», Положением об управлении по охране объектов культурного наследия Воронежской области, утвержденным постановлением Правительства Воронежской области от 13.04.2015 № 275, в целях государственной охраны объектов культурного наследия (памятников истории и культуры)

**п р и к а з ы в а ю:**

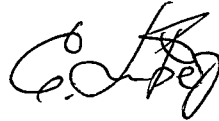
1. Утвердить границы территорий выявленных объектов археологического наследия, расположенных на территории Воронежской области, согласно приложению к настоящему приказу.

2. Особый режим использования земельных участков, в границах которых располагается объект археологического наследия, установлен статьей 5.1 Федерального закона от 25.06.2002 года № 73-ФЗ «Об объектах

культурного наследия (памятниках истории и культуры) народов Российской Федерации».

3. Контроль за исполнением настоящего приказа оставляю за собой.

Руководитель управления



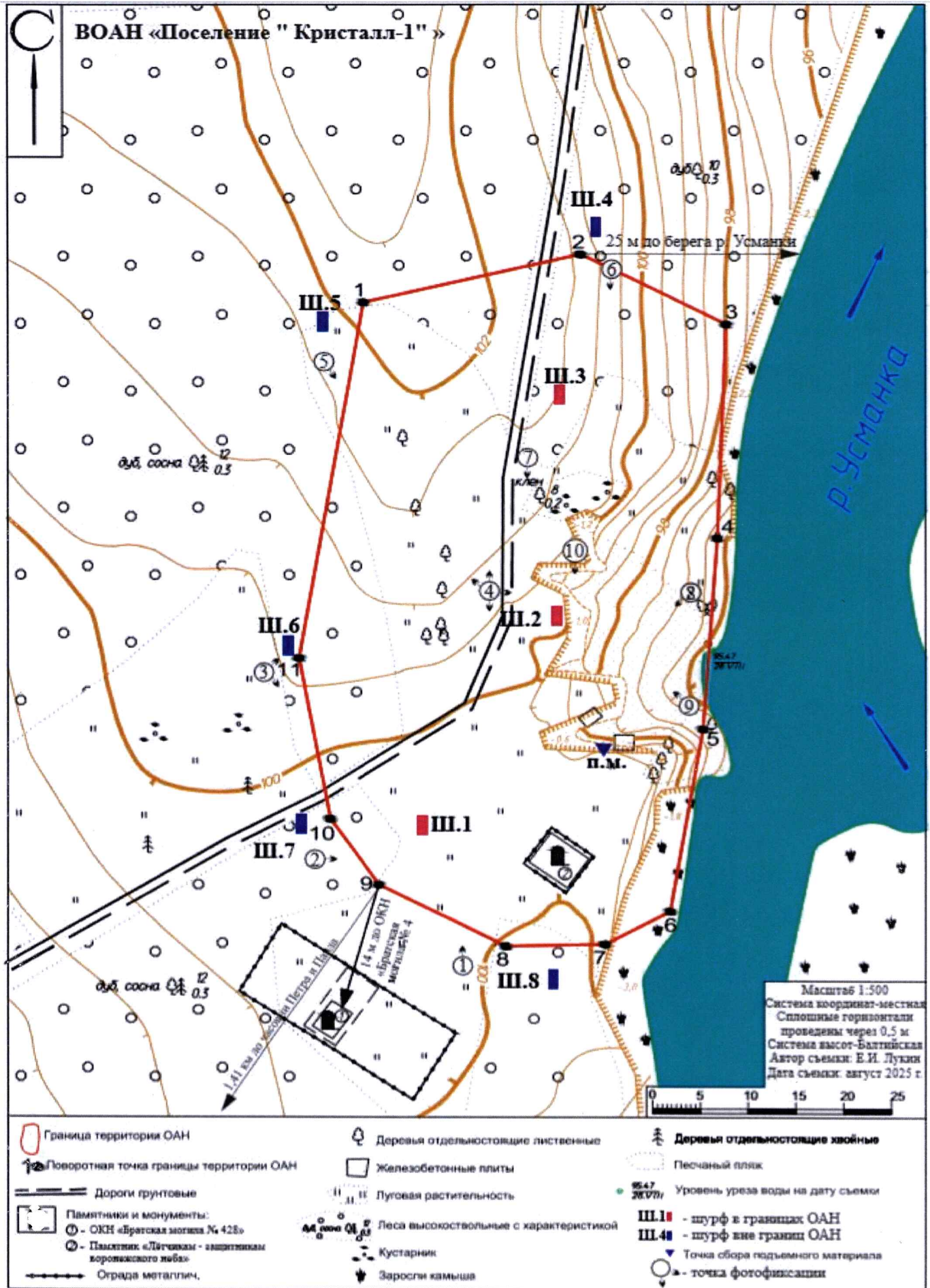
С.Н. Третьяков

**УТВЕРЖДЕНЫ**  
приказом управления по охране  
объектов культурного наследия  
Воронежской области  
от 16.04.2026 № 71-01-05/49

**Границы территорий выявленных объектов археологического  
наследия, расположенных на территории  
Воронежской области**

**1. Границы территории выявленного объекта археологического наследия «Поселение «Кристалл-1», месторасположение: Воронежская область, городской округ город Воронеж/ Рамонский район, левый берег р. Усманка, в 25 м от берега реки, в 14 м к северо-северо-западу от объекта культурного наследия «Братская могила № 428» (г. Воронеж, Левобережное лесничество), в 1,41 км к северо-северо-востоку от часовни Петра и Павла (г. Воронеж, территория кордона Маяки)**

**1.1. Графическое описание местоположения границ территории выявленного объекта археологического наследия**

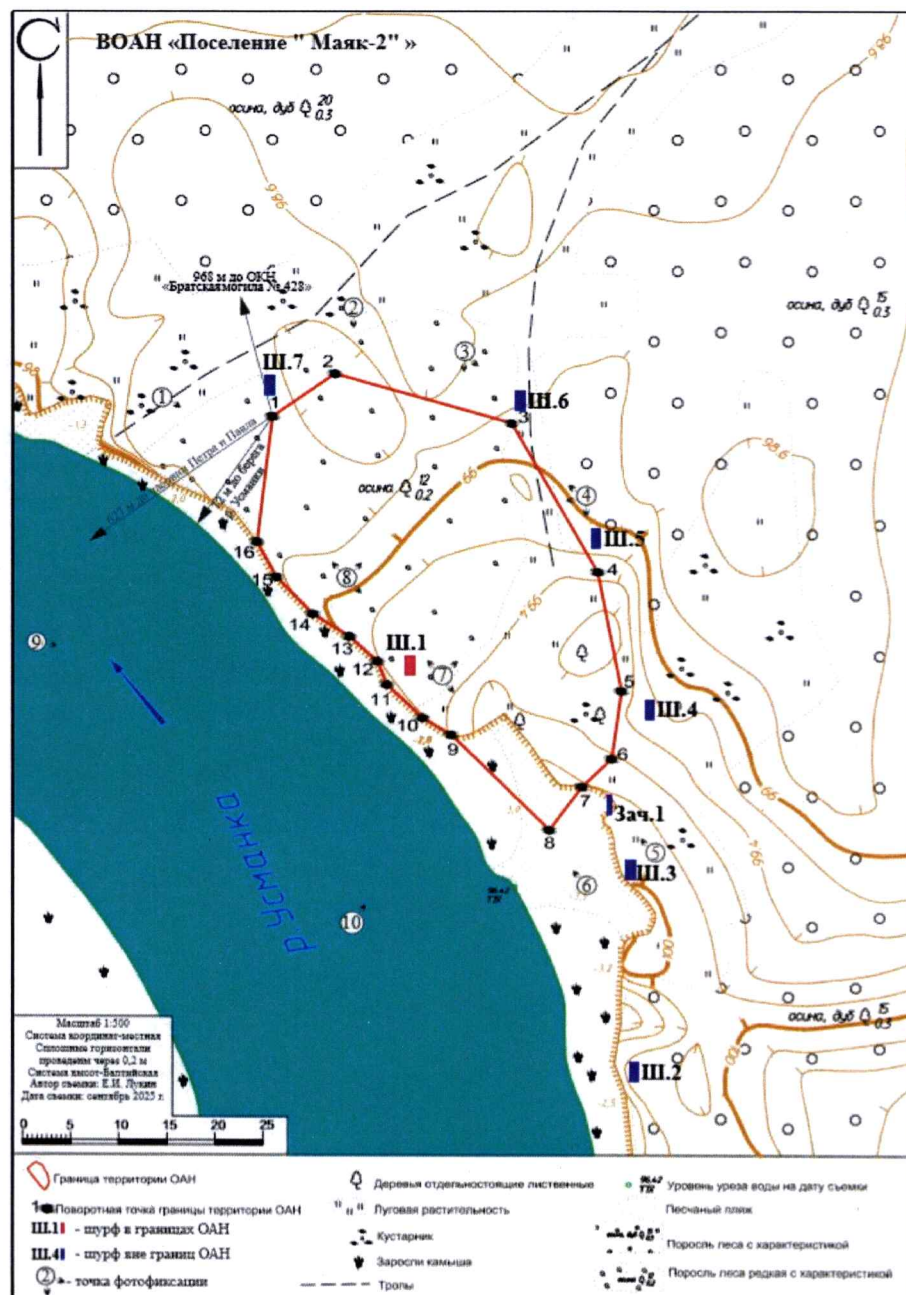


**1.2. Координаты характерных точек границ территории  
выявленного объекта археологического наследия**

Обозначение (номер) характер ной точки	Координаты характерных точек во Всемирной геодезической системе координат (WGS-84)		Координаты характерных точек в местной системе координат (МСК-36)	
	Северной широты	Восточной долготы	X	Y
1	51.848181297	39.380637991	534032.85	1311947.95
2	51.848226866	39.380967885	534038.20	1311970.62
3	51.848155358	39.381187047	534030.43	1311985.82
4	51.847941315	39.381169148	534006.60	1311984.88
5	51.847750787	39.381143590	533985.38	1311983.38
6	51.847568564	39.381089899	533965.06	1311979.93
7	51.847536246	39.380990576	533961.38	1311973.13
8	51.847535414	39.380840506	533961.16	1311962.79
9	51.847598433	39.380650057	533968.01	1311949.58
10	51.847664686	39.380577654	533975.32	1311944.50
11	51.847826267	39.380533267	533993.26	1311941.22
1	51.848181297	39.380637991	534032.85	1311947.95

2. Границы территории выявленного объекта археологического наследия «Поселение «Маяк-2», месторасположение: Воронежская область, Рамонский район, правый берег р. Усманка, в 12 м к северо-востоку от берега реки, в 968 м к юго-юго-востоку от объекта культурного наследия «Братская могила № 428» (г. Воронеж, Левобережное лесничество), в 627 м к северо-востоку от часовни Петра и Павла (г. Воронеж, территория кордона Маяки)

2.1. Графическое описание местоположения границ территории выявленного объекта археологического наследия



**2.2. Координаты характерных точек границ территории  
выявленного объекта археологического наследия**

Обозначение (номер) характер ной точки	Координаты характерных точек во Всемирной геодезической системе координат (WGS-84)		Координаты характерных точек в местной системе координат (МСК-36)	
	Северной широты	Восточной долготы	X	Y
1	51.838944756	39.382779206	533007.00	1312108.18
2	51.838984659	39.382873730	533011.52	1312114.64
3	51.838935448	39.383138411	533006.27	1312132.95
4	51.838792116	39.383264540	532990.43	1312141.84
5	51.838677713	39.383298097	532977.73	1312144.31
6	51.838612494	39.383282143	532970.46	1312143.30
7	51.838586145	39.383236930	532967.49	1312140.22
8	51.838545360	39.383187367	532962.91	1312136.86
9	51.838637344	39.383041354	532973.02	1312126.67
10	51.838653940	39.382998447	532974.83	1312123.69
11	51.838686339	39.382945845	532978.39	1312120.02
12	51.838708645	39.382932070	532980.86	1312119.04
13	51.838732962	39.382890189	532983.53	1312116.12
14	51.838754948	39.382835928	532985.93	1312112.35
15	51.838790860	39.382782379	532989.88	1312108.61
16	51.838825054	39.382753607	532993.66	1312106.58
1	51.838944756	39.382779206	533007.00	1312108.18