




**МИНИСТЕРСТВО
АРХИТЕКТУРЫ И ГРАДОСТРОИТЕЛЬСТВА
ВОРОНЕЖСКОЙ ОБЛАСТИ**



ПРИКАЗ

25.02.2026

№ 45-01-04/94

г. Воронеж

**О внесении изменений в правила землепользования и застройки
Шуберского сельского поселения Новоусманского муниципального
района Воронежской области**

В соответствии с Градостроительным кодексом Российской Федерации, Федеральными законами от 06.10.2003 № 131-ФЗ «Об общих принципах организации местного самоуправления в Российской Федерации», от 04.08.2023 № 438-ФЗ «О внесении изменений в Градостроительный кодекс Российской Федерации и отдельные законодательные акты Российской Федерации», законами Воронежской области от 07.07.2006 № 61-ОЗ «О регулировании градостроительной деятельности в Воронежской области», от 20.12.2018 № 173-ОЗ «О перераспределении полномочий по утверждению правил землепользования и застройки между органами местного самоуправления поселений Воронежской области, городского округа город Нововоронеж, Борисоглебского городского округа и исполнительными органами государственной власти Воронежской области», постановлениями Правительства Воронежской области от 31.12.2014 № 1240 «Об утверждении Положения о министерстве архитектуры и градостроительства Воронежской области», от 19.10.2022 № 753 «Об определении случаев принятия решений по вопросам градостроительной деятельности без проведения общественных обсуждений или публичных слушаний», на основании приказов

министерства архитектуры и градостроительства Воронежской области от 15.11.2024 № 45-01-04/536 «О подготовке проектов о внесении изменений в правила землепользования и застройки Орловского сельского поселения, Рогачёвского сельского поселения, Хреновского сельского поселения и Шуберского сельского поселения Новоусманского муниципального района», от 24.04.2025 № 45-01-04/222 «О подготовке проектов о внесении изменений в правила землепользования и застройки поселений Новоусманского муниципального района Воронежской области», от 07.05.2025 № 45-01-04/231 «О подготовке проектов о внесении изменений в правила землепользования и застройки поселений Новоусманского муниципального района Воронежской области», решения Управления Росреестра по Воронежской области о необходимости устранения реестровой ошибки в сведениях Единого государственного реестра недвижимости от 25.03.2024 № 21, решений филиала ППК «Роскадастр» по Воронежской области о необходимости устранения реестровой ошибки в сведениях Единого государственного реестра недвижимости от 28.12.2024 № 26, от 15.03.2025 № 6, с учетом заключения о результатах публичных слушаний от 09.07.2025 п р и к а з ы в а ю:

1. Внести в приказ департамента архитектуры и градостроительства Воронежской области от 11.08.2023 № 45-01-04/785 «Об утверждении правил землепользования и застройки Шуберского сельского поселения Новоусманского муниципального района Воронежской области» следующие изменения:

1.1. В преамбуле приказа слова «Положения о департаменте» заменить словами «Положения о министерстве».

1.2. Пункт 4 изложить в следующей редакции:

«4. Контроль исполнения настоящего приказа возложить на заместителя министра архитектуры и градостроительства Воронежской области – начальника отдела территориального планирования министерства архитектуры и градостроительства Воронежской области Беляеву С.М.».

1.3. В правилах землепользования и застройки Шуберского сельского поселения Новоусманского муниципального района Воронежской области (далее – Правила):

1.3.1. В части I Правил:

1.3.1.1. В пункте 1 раздела 1 и далее по тексту слово «департамента» в соответствующем падеже заменить словом «министерства» в соответствующем падеже.

1.3.1.2. Абзац третий подпункта 2 пункта 4 раздела 1 исключить.

1.3.1.3. Пункт 8 раздела 2 изложить в следующей редакции:

«8. Полномочия Уполномоченного органа по вопросам землепользования и застройки

Полномочия Уполномоченного органа по вопросам землепользования и застройки включают:

- 1) принятие решения о подготовке проекта Правил, принятие решения о подготовке проекта о внесении изменений в Правила и подготовка таких документов;
- 2) утверждение Правил, утверждение изменений в Правила;
- 3) утверждение состава и порядка деятельности комиссии по подготовке проекта Правил землепользования и застройки по вопросам, указанным в статьях 31, 33 ГрК РФ.».

1.3.1.4. В подпункте 1 пункта 9 раздела 2 слова «указанных в пункте 8» заменить словами «указанных в подпунктах 1-2 пункта 8».

1.3.1.5. Раздел 3 признать утратившим силу.

1.3.2. В пункте 17 части II Правил:

1.3.2.1. В подпункте 1 карту градостроительного зонирования территории Шуберского сельского поселения Новоусманского муниципального района Воронежской области изложить в редакции согласно приложению № 1 к настоящему приказу.

1.3.2.2. В подпункте 2 карту градостроительного зонирования с отображением зон с особыми условиями использования территории Шуберского сельского поселения Новоусманского муниципального района Воронежской области изложить в редакции согласно приложению № 2 к настоящему приказу.

1.3.2.3. Таблицу подпункта 2.2 изложить в следующей редакции:

«

№ п/п	Наименование объекта культурного наследия	Сведения о границах территории объекта культурного наследия	Сведения о границах защитной зоны объекта культурного наследия	Сведения о границах зоны охраны объекта культурного наследия
1	2	3	4	5
1	Комплекс усадьбы Кряжова (9 объектов)	Установлена приказом управления по охране объектов культурного наследия Воронежской области от 22.11.2024 № 71-01-07/601 «Об утверждении границ территорий объектов культурного наследия регионального значения, расположенных на территории Новоусманского муниципального района Воронежской области»	Установлена приказом управления по охране объектов культурного наследия Воронежской области от 23.12.2019 № 71-01-07/382 «Об утверждении графического описания местоположения границ (с перечнем координат характерных точек этих границ) защитных зон объектов культурного наследия, расположенных на территории Воронежской области»	Не установлена

».

1.3.2.4. В подпункте 3 карту градостроительного зонирования с отображением зон приаэродромных территорий Шуберского сельского поселения Новоусманского муниципального района Воронежской области изложить в редакции согласно приложению № 3 к настоящему приказу.

1.3.3. В части III Правил:

1.3.3.1. В подпункте 2 пункта 19 после слов «обозначенной на карте градостроительного зонирования» дополнить словами «, за исключением случаев, предусмотренных федеральными законами».

1.3.3.2. В таблице подпункта 1 пункта 21:

1.3.3.2.1. Строку 1 изложить в следующей редакции:

«

1	2.1	Для индивидуального жилищного строительства	400	2000	50%	3 этажа*	3 метра**
---	-----	---	-----	------	-----	----------	-----------

».

1.3.3.2.2. Строку 3 изложить в следующей редакции:

«

3	2.2	Для ведения личного подсобного хозяйства (приусадебный земельный участок)	400	2000	30%	3 этажа*	3 метра**
---	-----	---	-----	------	-----	----------	-----------

».

1.3.3.3.3. Строки 31, 32 исключить.

1.3.3. В таблице пункта 22:

1.3.3.1. Графу 2 строки 4 изложить в следующей редакции:

«Охранная зона трубопроводов (газопроводов, нефтепроводов и нефтепродуктопроводов, трубопроводов для продуктов переработки нефти и газа, аммиакопроводов)».

1.3.3.2. В графе 3 строки 7 таблицы слова «Приказ Министерства транспорта Российской Федерации от 26.02.2021 № 113-П «Об установлении приаэродромной территории аэродрома Воронеж (Чертовицкое)»» заменить словами «Приказ Росавиации от 07.12.2023 № 1116-П «Об установлении приаэродромной территории аэродрома гражданской авиации Воронеж (Чертовицкое)»».

1.3.4. В приложении № 1 к Правилам:

1.3.4.1. Графическое описание местоположения границ зоны застройки индивидуальными жилыми домами посёлка Шуберское - Ж1/1 изложить в редакции согласно приложению № 4 к настоящему приказу.

1.3.4.2. Графическое описание местоположения границ общественно-деловой зоны посёлка Шуберское - ОД/1 изложить в редакции согласно приложению № 5 к настоящему приказу.

1.3.4.3. Графическое описание местоположения границ зоны улиц, дорог, инженерной и транспортной инфраструктуры посёлка Шуберское - ИТ1/1 изложить в редакции согласно приложению № 6 к настоящему приказу.

1.3.5. Графическое описание местоположения границ зоны улиц, дорог, инженерной и транспортной инфраструктуры за границами населенных пунктов - ИТ1 приложения № 2 к Правилам изложить в редакции согласно приложению № 7 к настоящему приказу.

2. Настоящий приказ вступает в силу по истечении 10 дней со дня его официального опубликования.

3. Контроль исполнения настоящего приказа возложить на заместителя министра архитектуры и градостроительства Воронежской области – начальника отдела территориального планирования министерства архитектуры и градостроительства Воронежской области Беляеву С.М.

Министр архитектуры
и градостроительства
Воронежской области

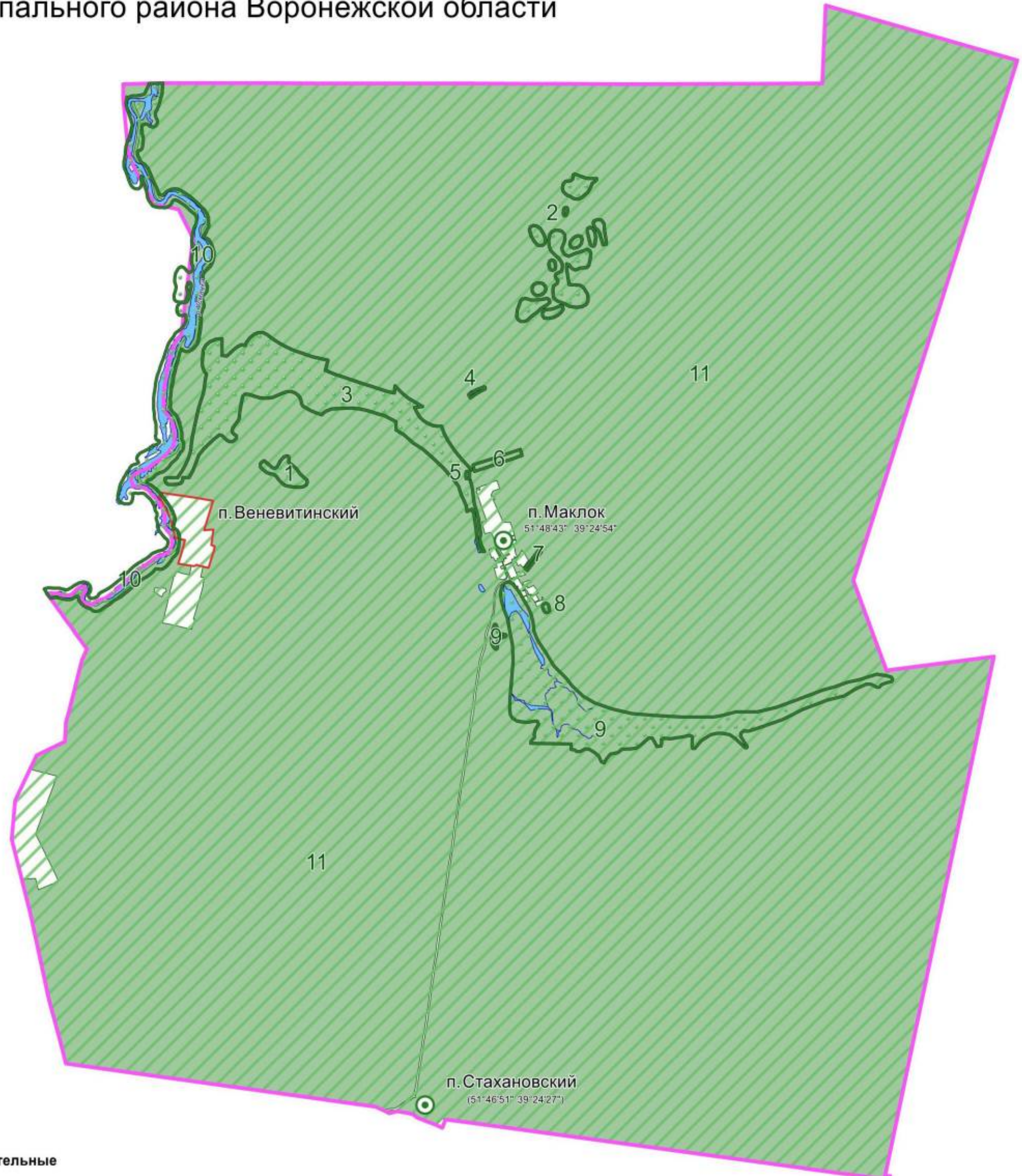


А.А. Еренков



ПРАВИЛА ЗЕМЛЕПОЛЬЗОВАНИЯ И ЗАСТРОЙКИ

Карта градостроительного зонирования территории
Шуберского сельского поселения Новоусманского
муниципального района Воронежской области



УСЛОВНЫЕ ОБОЗНАЧЕНИЯ

Территориальные границы

- Граница сельского поселения
- Граница населенного пункта

Территории, для которых градостроительные регламенты не устанавливаются

- Сельскохозяйственные угодья в составе земель сельскохозяйственного назначения
- Земли, покрытые поверхностными водами
- Земли лесного фонда
- Населенные пункты, расположенные на землях лесного фонда

Особо охраняемые природные территории

- Территории, которые регламентируются положением об ООПТ

Территориальные зоны


- Ж1/1 Зона застройки индивидуальными жилыми домами посёлка Шуберское
- Ж2/1 Зона застройки малоэтажными многоквартирными жилыми домами посёлка Шуберское
- ОД/1 Общественно-деловая зона посёлка Шуберское
- П1/1 Производственная зона посёлка Шуберское
- ИТ1/1 Зона улиц, дорог, инженерной и транспортной инфраструктуры посёлка Шуберское
- ИТ1 Зона улиц, дорог, инженерной и транспортной инфраструктуры за границами населенных пунктов
- ИТ2 Зона железнодорожного транспорта за границами населенных пунктов
- СН1/1 Зона ритуальных объектов посёлка Шуберское
- СН2/1 Зона обработки, утилизации, обезвреживания, размещения твердых коммунальных отходов посёлка Шуберское

Объекты транспортной инфраструктуры

- Улично-дорожная сеть населенного пункта



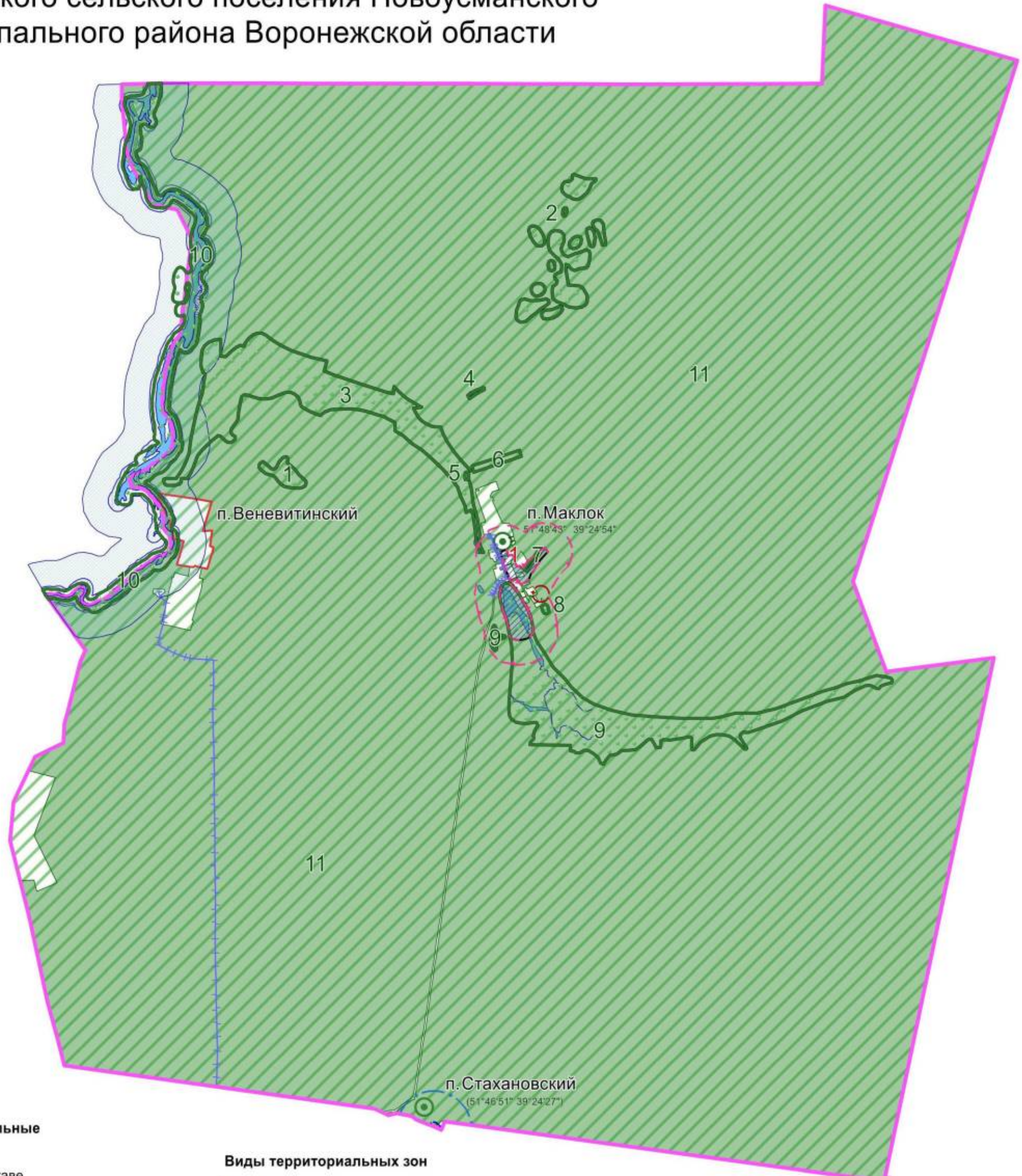
МАСШТАБ 1:25000





ПРАВИЛА ЗЕМЛЕПОЛЬЗОВАНИЯ И ЗАСТРОЙКИ

Карта градостроительного зонирования с отображением зон с особыми условиями использования территории Шуберского сельского поселения Новоусманского муниципального района Воронежской области



УСЛОВНЫЕ ОБОЗНАЧЕНИЯ

Территориальные границы

- Граница сельского поселения
- Граница населенного пункта

Территории, для которых градостроительные регламенты не устанавливаются

- Сельскохозяйственные угодья в составе земель сельскохозяйственного назначения
- Земли, покрытые поверхностными водами
- Земли лесного фонда
- Населенные пункты, расположенные на землях лесного фонда

Зоны с особыми условиями использования

- Водоохранная зона
- Прибрежная защитная полоса
- Ориентировочная (нормативная) санитарно-защитная зона
- Охранная зона объектов электроэнергетики
- Охранная зона трубопроводов
- Защитная зона объекта культурного наследия
- Зоны санитарной охраны источников питьевого и хозяйственно-бытового водоснабжения
 - первый пояс
 - второй пояс
 - третий пояс

Прочие объекты


- Памятник природы
- Заказник "Воронежский"
- Территория объекта культурного наследия

Виды территориальных зон

- Зона застройки индивидуальными жилыми домами
- Зона застройки малоэтажными многоквартирными жилыми домами
- Общественно-деловая зона
- Производственная зона
- Зона улиц, дорог, инженерной и транспортной инфраструктуры
- Зона железнодорожного транспорта
- Зона ритуальных объектов
- Зона обработки, утилизации, обезвреживания, размещения твердых коммунальных отходов



МАСШТАБ 1:25000





ПРАВИЛА ЗЕМЛЕПОЛЬЗОВАНИЯ И ЗАСТРОЙКИ

Карта градостроительного зонирования с отображением зон приаэродромных территорий
Шуберского сельского поселения Новоусманского муниципального района Воронежской области

УСЛОВНЫЕ ОБОЗНАЧЕНИЯ

Территориальные границы

- Граница сельского поселения
- Граница населенного пункта

Территории, для которых градостроительные регламенты не устанавливаются

- Сельскохозяйственные угодья в составе земель сельскохозяйственного назначения
- Земли, покрытые поверхностными водами
- Земли лесного фонда
- Населенные пункты, расположенные на землях лесного фонда

Особо охраняемые природные территории

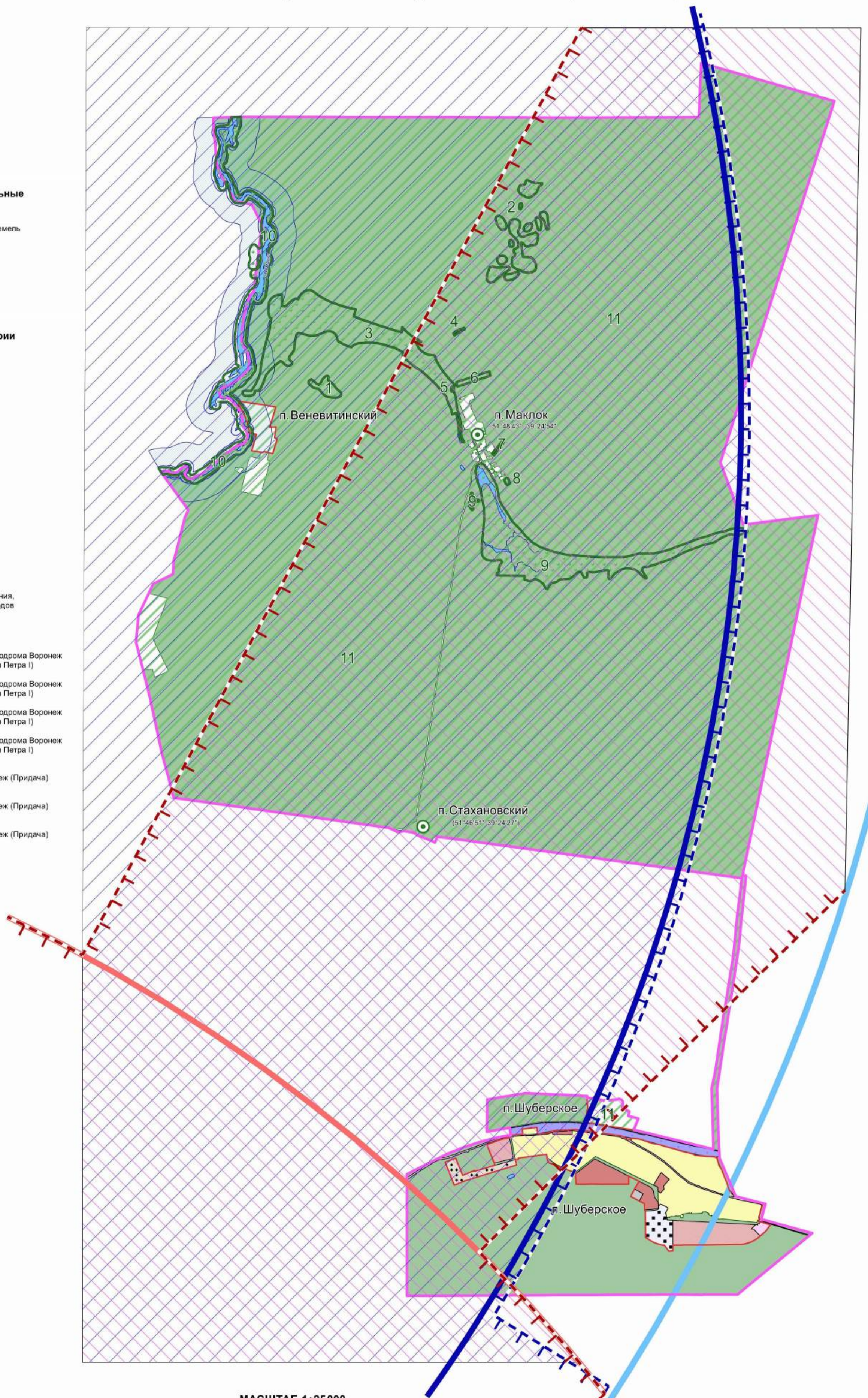
- Территории, которые регламентируются положением об ООПТ

Виды территориальных зон


- Зона застройки индивидуальными жилыми домами
- Зона застройки малоэтажными многоквартирными жилыми домами
- Общественно-деловая зона
- Производственная зона
- Зона улиц, дорог, инженерной и транспортной инфраструктуры
- Зона железнодорожного транспорта
- Зона ритуальных объектов
- Зона обработки, утилизации, обезвреживания, размещения твердых коммунальных отходов

Приаэродромная территория

- ПОДЗОНА №3 приаэродромной территории аэродрома Воронеж (Чертовицкое) (международный аэропорт имени Петра I)
- ПОДЗОНА №4 приаэродромной территории аэродрома Воронеж (Чертовицкое) (международный аэропорт имени Петра I)
- ПОДЗОНА №5 приаэродромной территории аэродрома Воронеж (Чертовицкое) (международный аэропорт имени Петра I)
- ПОДЗОНА №6 приаэродромной территории аэродрома Воронеж (Чертовицкое) (международный аэропорт имени Петра I)
- ПОДЗОНА №3 приаэродромной территории аэродрома Воронеж (Придача)
- ПОДЗОНА №5 приаэродромной территории аэродрома Воронеж (Придача)
- ПОДЗОНА №6 приаэродромной территории аэродрома Воронеж (Придача)



МАСШТАБ 1:25000



Приложение № 4
к приказу министерства
архитектуры и градостроительства
Воронежской области
от 25.02.2026 № 45-01-04/94

«ГРАФИЧЕСКОЕ ОПИСАНИЕ
местоположения границ

Зона застройки индивидуальными жилыми домами посёлка Шуберское – Ж1/1

(наименование объекта, местоположение границ которого описано (далее - объект))

Раздел 1

Сведения об объекте		
№ п/п	Характеристики объекта	Описание характеристик
1	2	3
1	Местоположение объекта	Воронежская область, Новоусманский муниципальный район, Шуберское сельское поселение, посёлок Шуберское
2	Площадь объекта \pm величина погрешности определения площади ($P \pm \Delta P$)	-
3	Иные характеристики объекта	-

Раздел 2

Сведения о местоположении границ объекта					
1. Система координат: -					
2. Сведения о характерных точках границ объекта					
Обозначение характерных точек границ	Координаты, м		Метод определения координат характерной точки	Средняя квадратическая погрешность положения характерной точки (Mt), м	Описание обозначения точки на местности (при наличии)
	X	Y			
1	2	3	4	5	6
-	-	-	-	-	-
3. Сведения о характерных точках части (частей) границы объекта					
Обозначение характерных точек части границы	Координаты, м		Метод определения координат характерной точки	Средняя квадратическая погрешность положения характерной точки (Mt), м	Описание обозначения точки на местности (при наличии)
	X	Y			
1	2	3	4	5	6
Часть №					
-	-	-	-	-	-

Раздел 3

Сведения о местоположении измененных (уточненных) границ объекта							
1. Система координат: МСК - 36, зона 1							
2. Сведения о характерных точках границ объекта							
Обозначение характерных точек границ	Существующие координаты, м		Измененные (уточненные) координаты, м		Метод определения координат характерной точки	Средняя квадратическая погрешность положения характерной точки (Mt), м	Описание обозначения точки на местности (при наличии)
	X	Y	X	Y			
1	2	3	4	5	6	7	8
1	523828.76	1314556.19	-	-	Картометрический	1.00	-
2	523828.67	1314556.11	-	-	Картометрический	1.00	-
3	523638.36	1314590.93	-	-	Картометрический	1.00	-
4	523627.15	1314592.55	-	-	Картометрический	1.00	-
5	523627.18	1314593.76	-	-	Картометрический	1.00	-
6	523625.61	1314594.26	-	-	Картометрический	1.00	-
7	523630.33	1314621.41	-	-	Картометрический	1.00	-
8	523639.93	1314619.92	-	-	Картометрический	1.00	-
9	523672.53	1314868.57	-	-	Картометрический	1.00	-
10	523663.05	1314871.98	-	-	Картометрический	1.00	-
11	523647.06	1314875.44	-	-	Картометрический	1.00	-
12	523645.06	1314872.11	-	-	Картометрический	1.00	-
13	523615.26	1314910.63	-	-	Картометрический	1.00	-
14	523589.95	1314944.24	-	-	Аналитический	0.10	-
15	523539.27	1315041.87	-	-	Картометрический	1.00	-
16	523509.42	1315118.84	-	-	Картометрический	1.00	-
17	523652.74	1315302.47	-	-	Аналитический	0.10	-
18	523457.72	1315698.19	-	-	Картометрический	1.00	-
19	523399.72	1315813.45	-	-	Картометрический	1.00	-
20	523400.66	1315813.82	-	-	Картометрический	1.00	-
21	523488.03	1315866.85	-	-	Картометрический	1.00	-
22	523500.59	1315875.75	-	-	Картометрический	1.00	-
23	523508.57	1315881.70	-	-	Картометрический	1.00	-
24	523510.31	1315883.00	-	-	Картометрический	1.00	-
25	523450.30	1315953.04	-	-	Картометрический	1.00	-
26	523392.03	1315903.28	-	-	Картометрический	1.00	-
27	523364.26	1315906.74	-	-	Картометрический	1.00	-
28	523359.75	1315902.41	-	-	Картометрический	1.00	-
29	523330.24	1315874.10	-	-	Картометрический	1.00	-
30	523349.93	1315854.67	-	-	Картометрический	1.00	-
31	523350.25	1315853.82	-	-	Картометрический	1.00	-
32	523250.22	1315856.82	-	-	Картометрический	1.00	-
33	523210.79	1315858.21	-	-	Картометрический	1.00	-
34	523212.30	1315858.99	-	-	Аналитический	0.10	-
35	523232.08	1315873.42	-	-	Аналитический	0.10	-

1	2	3	4	5	6	7	8
36	523223.27	1315897.02	-	-	Аналитический	0.10	-
37	523208.39	1315926.15	-	-	Аналитический	0.10	-
38	523199.66	1315941.24	-	-	Аналитический	0.10	-
39	523197.92	1315942.40	-	-	Аналитический	0.10	-
40	523186.89	1315937.07	-	-	Аналитический	0.10	-
41	523153.31	1315919.91	-	-	Аналитический	0.10	-
42	523152.74	1315922.33	-	-	Аналитический	0.10	-
43	523152.62	1315922.82	-	-	Аналитический	0.10	-
44	523152.28	1315924.26	-	-	Аналитический	0.10	-
45	523120.60	1315928.75	-	-	Аналитический	0.10	-
46	523114.34	1315930.25	-	-	Картометрический	1.00	-
47	523118.94	1315953.04	-	-	Аналитический	0.10	-
48	523114.73	1315953.36	-	-	Аналитический	0.10	-
49	523115.46	1315959.34	-	-	Аналитический	0.10	-
50	523120.15	1315959.03	-	-	Картометрический	1.00	-
51	523124.34	1315979.73	-	-	Картометрический	1.00	-
52	523120.97	1315980.25	-	-	Аналитический	0.10	-
53	523125.05	1316006.79	-	-	Аналитический	0.10	-
54	523129.49	1316005.22	-	-	Картометрический	1.00	-
55	-	-	523131.69	1316016.14	Аналитический	0.10	-
56	-	-	523130.85	1316016.88	Аналитический	0.10	-
57	-	-	523126.20	1316020.67	Аналитический	0.10	-
58	523129.43	1316036.32	-	-	Аналитический	0.10	-
59	523129.99	1316045.59	-	-	Аналитический	0.10	-
60	523130.41	1316052.60	-	-	Аналитический	0.10	-
61	523125.88	1316052.99	-	-	Аналитический	0.10	-
62	523125.09	1316052.99	-	-	Аналитический	0.10	-
63	523111.43	1316052.98	-	-	Аналитический	0.10	-
64	523111.42	1316074.08	-	-	Аналитический	0.10	-
65	523125.08	1316075.79	-	-	Аналитический	0.10	-
66	523136.22	1316077.19	-	-	Аналитический	0.10	-
67	523141.42	1316064.29	-	-	Картометрический	1.00	-
68	-	-	523155.92	1316136.12	Картометрический	1.00	-
69	-	-	523149.82	1316136.02	Аналитический	0.10	-
70	-	-	523147.05	1316136.19	Аналитический	0.10	-
71	523147.41	1316147.21	-	-	Аналитический	1.00	-
72	523148.70	1316170.32	-	-	Картометрический	1.00	-
73	523149.35	1316213.99	-	-	Картометрический	1.00	-
74	523150.55	1316214.11	-	-	Картометрический	1.00	-
75	523150.31	1316215.20	-	-	Картометрический	1.00	-
76	523151.75	1316244.37	-	-	Картометрический	1.00	-
77	523163.76	1316246.24	-	-	Картометрический	1.00	-
78	523164.82	1316274.51	-	-	Картометрический	1.00	-
79	523163.11	1316281.28	-	-	Картометрический	1.00	-
80	523148.75	1316305.21	-	-	Картометрический	1.00	-
81	523142.87	1316302.03	-	-	Картометрический	1.00	-
82	523138.41	1316299.93	-	-	Картометрический	1.00	-
83	523133.28	1316312.64	-	-	Картометрический	1.00	-
84	523133.77	1316312.93	-	-	Картометрический	1.00	-

1	2	3	4	5	6	7	8
85	523132.43	1316315.65	-	-	Картометрический	1.00	-
86	523128.46	1316323.48	-	-	Картометрический	1.00	-
87	523126.81	1316326.46	-	-	Картометрический	1.00	-
88	523126.62	1316326.81	-	-	Картометрический	1.00	-
89	523129.64	1316328.29	-	-	Картометрический	1.00	-
90	523130.62	1316326.57	-	-	Картометрический	1.00	-
91	523134.38	1316328.55	-	-	Картометрический	1.00	-
92	523134.66	1316328.69	-	-	Картометрический	1.00	-
93	523123.71	1316346.95	-	-	Картометрический	1.00	-
94	523110.30	1316372.97	-	-	Картометрический	1.00	-
95	523102.17	1316369.93	-	-	Аналитический	0.10	-
96	523101.50	1316375.67	-	-	Аналитический	0.10	-
97	523100.62	1316383.19	-	-	Аналитический	0.10	-
98	523100.26	1316383.14	-	-	Аналитический	0.10	-
99	523099.67	1316387.62	-	-	Аналитический	0.10	-
100	523099.64	1316388.18	-	-	Аналитический	0.10	-
101	523099.65	1316388.34	-	-	Аналитический	0.10	-
102	523101.93	1316420.80	-	-	Аналитический	0.10	-
103	523102.13	1316423.57	-	-	Аналитический	0.10	-
104	523101.81	1316426.06	-	-	Аналитический	0.10	-
105	523070.44	1316727.90	-	-	Картометрический	1.00	-
106	523089.79	1316733.46	-	-	Картометрический	1.00	-
107	523086.53	1316744.39	-	-	Картометрический	1.00	-
108	523091.24	1316745.38	-	-	Картометрический	1.00	-
109	523114.13	1316746.88	-	-	Картометрический	1.00	-
110	523116.03	1316740.98	-	-	Картометрический	1.00	-
111	523213.69	1316769.13	-	-	Картометрический	1.00	-
112	523222.75	1316768.73	-	-	Картометрический	1.00	-
113	523231.03	1316760.01	-	-	Картометрический	1.00	-
114	523235.41	1316745.81	-	-	Картометрический	1.00	-
115	523249.70	1316672.07	-	-	Картометрический	1.00	-
116	523267.30	1316589.07	-	-	Картометрический	1.00	-
117	523286.44	1316512.27	-	-	Картометрический	1.00	-
118	523295.50	1316471.63	-	-	Картометрический	1.00	-
119	523307.92	1316428.70	-	-	Картометрический	1.00	-
120	523320.68	1316389.66	-	-	Картометрический	1.00	-
121	523332.58	1316352.38	-	-	Картометрический	1.00	-
122	523344.30	1316316.26	-	-	Картометрический	1.00	-
123	523357.27	1316277.98	-	-	Картометрический	1.00	-
124	523377.05	1316220.80	-	-	Картометрический	1.00	-
125	523389.22	1316190.15	-	-	Картометрический	1.00	-
126	523403.37	1316156.23	-	-	Картометрический	1.00	-
127	523411.22	1316138.19	-	-	Картометрический	1.00	-
128	523418.41	1316124.34	-	-	Картометрический	1.00	-
129	523416.75	1316121.83	-	-	Картометрический	1.00	-
130	523419.63	1316116.77	-	-	Картометрический	1.00	-
131	-	-	523420.34	1316116.74	Картометрический	1.00	-
132	-	-	523420.40	1316116.77	Картометрический	1.00	-
133	-	-	523420.43	1316116.74	Картометрический	1.00	-

1	2	3	4	5	6	7	8
134	523423.62	1316116.63	-	-	Картометрический	1.00	-
135	523452.02	1316080.63	-	-	Картометрический	1.00	-
136	523481.13	1316042.64	-	-	Картометрический	1.00	-
137	523530.73	1315986.99	-	-	Картометрический	1.00	-
138	523553.44	1315961.53	-	-	Картометрический	1.00	-
139	523575.57	1315937.43	-	-	Картометрический	1.00	-
140	523588.97	1315921.84	-	-	Картометрический	1.00	-
141	523606.80	1315897.87	-	-	Картометрический	1.00	-
142	523614.54	1315888.60	-	-	Картометрический	1.00	-
143	523622.42	1315876.75	-	-	Картометрический	1.00	-
144	523622.89	1315874.77	-	-	Картометрический	1.00	-
145	523622.54	1315873.28	-	-	Картометрический	1.00	-
146	523621.04	1315871.10	-	-	Картометрический	1.00	-
147	523623.44	1315867.65	-	-	Картометрический	1.00	-
148	523626.61	1315868.13	-	-	Картометрический	1.00	-
149	523628.21	1315867.85	-	-	Картометрический	1.00	-
150	523629.40	1315867.06	-	-	Картометрический	1.00	-
151	523657.69	1315824.36	-	-	Картометрический	1.00	-
152	523681.15	1315787.73	-	-	Картометрический	1.00	-
153	523712.59	1315733.94	-	-	Картометрический	1.00	-
154	523740.70	1315681.16	-	-	Картометрический	1.00	-
155	523780.85	1315606.01	-	-	Картометрический	1.00	-
156	523782.89	1315604.91	-	-	Картометрический	1.00	-
157	523805.99	1315562.50	-	-	Картометрический	1.00	-
158	523813.50	1315549.38	-	-	Картометрический	1.00	-
159	523815.76	1315542.32	-	-	Картометрический	1.00	-
160	523812.45	1315537.85	-	-	Картометрический	1.00	-
161	523815.78	1315530.49	-	-	Картометрический	1.00	-
162	523820.36	1315529.34	-	-	Картометрический	1.00	-
163	523822.76	1315528.27	-	-	Картометрический	1.00	-
164	523824.17	1315526.30	-	-	Картометрический	1.00	-
165	523826.09	1315521.43	-	-	Картометрический	1.00	-
166	523829.69	1315499.57	-	-	Картометрический	1.00	-
167	523833.95	1315465.84	-	-	Картометрический	1.00	-
168	523838.80	1315434.39	-	-	Картометрический	1.00	-
169	523841.96	1315403.95	-	-	Картометрический	1.00	-
170	523850.31	1315345.93	-	-	Картометрический	1.00	-
171	523857.97	1315290.71	-	-	Картометрический	1.00	-
172	523864.39	1315243.02	-	-	Картометрический	1.00	-
173	523871.50	1315186.36	-	-	Картометрический	1.00	-
174	523878.46	1315137.12	-	-	Картометрический	1.00	-
175	523882.20	1315097.15	-	-	Картометрический	1.00	-
176	523847.18	1315097.10	-	-	Картометрический	1.00	-
177	523845.15	1315030.53	-	-	Аналитический	0.10	-
178	523845.07	1315028.20	-	-	Аналитический	0.10	-
179	523845.96	1314995.79	-	-	Аналитический	0.10	-
180	523845.64	1314981.10	-	-	Аналитический	0.10	-
181	523848.39	1314925.58	-	-	Картометрический	1.00	-
182	523854.51	1314925.45	-	-	Картометрический	1.00	-

1	2	3	4	5	6	7	8
183	523864.46	1314924.70	-	-	Картометрический	1.00	-
184	523862.22	1314918.08	-	-	Картометрический	1.00	-
185	523863.52	1314916.41	-	-	Картометрический	1.00	-
186	523863.00	1314913.74	-	-	Картометрический	1.00	-
187	523852.96	1314884.40	-	-	Картометрический	1.00	-
188	523849.54	1314866.95	-	-	Картометрический	1.00	-
189	523845.03	1314815.36	-	-	Картометрический	1.00	-
190	523842.28	1314780.90	-	-	Картометрический	1.00	-
191	523838.19	1314741.32	-	-	Картометрический	1.00	-
192	523838.01	1314698.75	-	-	Картометрический	1.00	-
193	523838.18	1314660.25	-	-	Картометрический	1.00	-
194	523836.71	1314622.95	-	-	Картометрический	1.00	-
195	523832.53	1314584.78	-	-	Картометрический	1.00	-
1	523828.76	1314556.19	-	-	Картометрический	1.00	-
196	-	-	523152.58	1316148.79	Картометрический	1.00	-
197	-	-	523158.86	1316150.66	Картометрический	1.00	-
198	-	-	523158.87	1316150.71	Картометрический	1.00	-
196	-	-	523152.58	1316148.79	Картометрический	1.00	-
199	523910.52	1314784.97	-	-	Картометрический	1.00	-
200	523906.85	1314753.04	-	-	Картометрический	1.00	-
201	523903.02	1314719.66	-	-	Картометрический	1.00	-
202	523899.64	1314690.21	-	-	Картометрический	1.00	-
203	523895.58	1314654.84	-	-	Картометрический	1.00	-
204	523870.61	1314657.60	-	-	Картометрический	1.00	-
205	523848.19	1314660.08	-	-	Картометрический	1.00	-
206	523848.20	1314664.33	-	-	Картометрический	1.00	-
207	523847.47	1314696.57	-	-	Картометрический	1.00	-
208	523847.07	1314720.59	-	-	Картометрический	1.00	-
209	523847.95	1314745.18	-	-	Картометрический	1.00	-
210	523852.16	1314792.50	-	-	Картометрический	1.00	-
211	523862.13	1314790.62	-	-	Картометрический	1.00	-
212	523884.85	1314787.97	-	-	Картометрический	1.00	-
199	523910.52	1314784.97	-	-	Картометрический	1.00	-
213	523807.89	1315609.77	-	-	Картометрический	1.00	-
214	523803.19	1315619.38	-	-	Картометрический	1.00	-
215	523793.26	1315614.58	-	-	Картометрический	1.00	-
216	523782.35	1315633.98	-	-	Картометрический	1.00	-
217	523778.11	1315634.61	-	-	Картометрический	1.00	-
218	523748.56	1315690.04	-	-	Картометрический	1.00	-
219	523721.85	1315738.32	-	-	Картометрический	1.00	-
220	523714.42	1315751.75	-	-	Картометрический	1.00	-
221	523702.28	1315773.19	-	-	Картометрический	1.00	-
222	523687.39	1315797.93	-	-	Картометрический	1.00	-
223	523663.91	1315834.61	-	-	Картометрический	1.00	-
224	523634.37	1315879.19	-	-	Картометрический	1.00	-
225	523630.32	1315885.37	-	-	Картометрический	1.00	-

1	2	3	4	5	6	7	8
226	523620.67	1315898.96	-	-	Картометрический	1.00	-
227	523612.89	1315908.29	-	-	Картометрический	1.00	-
228	523599.10	1315924.31	-	-	Картометрический	1.00	-
229	523583.17	1315943.78	-	-	Картометрический	1.00	-
230	523574.88	1315952.64	-	-	Картометрический	1.00	-
231	523555.38	1315975.03	-	-	Картометрический	1.00	-
232	523530.39	1316002.09	-	-	Картометрический	1.00	-
233	523487.92	1316050.10	-	-	Картометрический	1.00	-
234	523467.49	1316076.37	-	-	Картометрический	1.00	-
235	523443.31	1316107.72	-	-	Картометрический	1.00	-
236	523428.81	1316129.26	-	-	Картометрический	1.00	-
237	523416.26	1316153.55	-	-	Картометрический	1.00	-
238	523404.52	1316181.11	-	-	Картометрический	1.00	-
239	523394.24	1316206.13	-	-	Картометрический	1.00	-
240	523393.91	1316208.84	-	-	Картометрический	1.00	-
241	523395.65	1316212.44	-	-	Картометрический	1.00	-
242	523392.40	1316218.85	-	-	Картометрический	1.00	-
243	523389.68	1316218.37	-	-	Картометрический	1.00	-
244	523388.34	1316219.60	-	-	Картометрический	1.00	-
245	523379.52	1316244.49	-	-	Картометрический	1.00	-
246	523368.67	1316278.43	-	-	Картометрический	1.00	-
247	523352.63	1316326.52	-	-	Картометрический	1.00	-
248	523336.84	1316372.67	-	-	Картометрический	1.00	-
249	523322.03	1316417.04	-	-	Картометрический	1.00	-
250	523307.69	1316466.11	-	-	Картометрический	1.00	-
251	523302.09	1316492.11	-	-	Картометрический	1.00	-
252	523302.81	1316495.16	-	-	Картометрический	1.00	-
253	523304.35	1316497.83	-	-	Картометрический	1.00	-
254	523303.55	1316503.58	-	-	Картометрический	1.00	-
255	523299.30	1316506.59	-	-	Картометрический	1.00	-
256	523297.65	1316509.31	-	-	Картометрический	1.00	-
257	523296.95	1316514.99	-	-	Картометрический	1.00	-
258	523299.79	1316519.82	-	-	Картометрический	1.00	-
259	523295.47	1316538.02	-	-	Картометрический	1.00	-
260	523304.01	1316533.89	-	-	Картометрический	1.00	-
261	523319.79	1316505.62	-	-	Картометрический	1.00	-
262	523341.52	1316496.79	-	-	Картометрический	1.00	-
263	523344.01	1316491.82	-	-	Картометрический	1.00	-
264	523356.82	1316482.91	-	-	Картометрический	1.00	-
265	523386.57	1316471.40	-	-	Картометрический	1.00	-
266	523420.13	1316462.07	-	-	Картометрический	1.00	-
267	523471.93	1316441.00	-	-	Картометрический	1.00	-
268	523544.03	1316411.90	-	-	Картометрический	1.00	-
269	523554.24	1316403.43	-	-	Картометрический	1.00	-
270	523573.56	1316392.13	-	-	Картометрический	1.00	-
271	523607.23	1316383.66	-	-	Картометрический	1.00	-
272	523631.77	1316376.06	-	-	Картометрический	1.00	-
273	523643.61	1316367.48	-	-	Картометрический	1.00	-
274	523644.62	1316365.97	-	-	Картометрический	1.00	-

1	2	3	4	5	6	7	8
275	523652.15	1316315.73	-	-	Картометрический	1.00	-
276	523654.18	1316299.86	-	-	Картометрический	1.00	-
277	523654.18	1316299.38	-	-	Картометрический	1.00	-
278	523661.13	1316223.80	-	-	Картометрический	1.00	-
279	523665.02	1316177.53	-	-	Картометрический	1.00	-
280	523674.36	1316164.82	-	-	Картометрический	1.00	-
281	523675.75	1316159.93	-	-	Картометрический	1.00	-
282	523679.52	1316151.47	-	-	Картометрический	1.00	-
283	523687.18	1316117.80	-	-	Картометрический	1.00	-
284	523690.83	1316098.08	-	-	Аналитический	0.10	-
285	523695.83	1316080.46	-	-	Картометрический	1.00	-
286	523707.34	1316041.84	-	-	Картометрический	1.00	-
287	523711.53	1316026.39	-	-	Картометрический	1.00	-
288	523718.67	1316003.55	-	-	Картометрический	1.00	-
289	523728.55	1315969.45	-	-	Картометрический	1.00	-
290	523742.13	1315915.91	-	-	Картометрический	1.00	-
291	523754.51	1315875.94	-	-	Картометрический	1.00	-
292	523763.46	1315835.63	-	-	Картометрический	1.00	-
293	523760.81	1315834.35	-	-	Картометрический	1.00	-
294	523767.80	1315810.08	-	-	Аналитический	0.10	-
295	523772.38	1315794.10	-	-	Аналитический	0.10	-
296	523776.24	1315780.65	-	-	Аналитический	0.10	-
297	523776.67	1315779.36	-	-	Картометрический	1.00	-
298	523779.24	1315771.74	-	-	Картометрический	1.00	-
299	523782.24	1315762.84	-	-	Картометрический	1.00	-
300	523784.69	1315755.54	-	-	Картометрический	1.00	-
301	523788.49	1315744.40	-	-	Картометрический	1.00	-
302	523799.69	1315713.74	-	-	Картометрический	1.00	-
303	523803.83	1315698.86	-	-	Картометрический	1.00	-
304	523803.89	1315697.79	-	-	Картометрический	1.00	-
305	523806.16	1315690.26	-	-	Картометрический	1.00	-
306	523806.34	1315689.61	-	-	Картометрический	1.00	-
307	523807.80	1315681.62	-	-	Картометрический	1.00	-
308	523810.42	1315667.31	-	-	Аналитический	0.10	-
309	523813.16	1315636.06	-	-	Картометрический	1.00	-
310	523814.02	1315624.86	-	-	Картометрический	1.00	-
213	523807.89	1315609.77	-	-	Картометрический	1.00	-
311	523328.04	1316508.32	-	-	Картометрический	1.00	-
312	523323.86	1316507.56	-	-	Картометрический	1.00	-
313	523322.58	1316511.78	-	-	Картометрический	1.00	-
314	523327.32	1316512.95	-	-	Картометрический	1.00	-
311	523328.04	1316508.32	-	-	Картометрический	1.00	-
3.Сведения о характерных точках части (частей) границы объекта							
Часть №							
-	-	-	-	-	-	-	-

».

Приложение № 5
к приказу министерства
архитектуры и градостроительства
Воронежской области
от 25.02.2026 № 45-01-04/94

«ГРАФИЧЕСКОЕ ОПИСАНИЕ
местоположения границ

Общественно-деловая зона посёлка Шуберское – ОД/1

(наименование объекта, местоположение границ которого описано (далее - объект))

Раздел 1

Сведения об объекте		
№ п/п	Характеристики объекта	Описание характеристик
1	2	3
1	Местоположение объекта	Воронежская область, Новоусманский муниципальный район, Шуберское сельское поселение, посёлок Шуберское
2	Площадь объекта \pm величина погрешности определения площади ($P \pm \Delta P$)	-
3	Иные характеристики объекта	-

Раздел 2

Сведения о местоположении границ объекта					
1. Система координат: -					
2. Сведения о характерных точках границ объекта					
Обозначение характерных точек границ	Координаты, м		Метод определения координат характерной точки	Средняя квадратическая погрешность положения характерной точки (Mt), м	Описание обозначения точки на местности (при наличии)
	X	Y			
1	2	3	4	5	6
-	-	-	-	-	-
3. Сведения о характерных точках части (частей) границы объекта					
Обозначение характерных точек части границы	Координаты, м		Метод определения координат характерной точки	Средняя квадратическая погрешность положения характерной точки (Mt), м	Описание обозначения точки на местности (при наличии)
	X	Y			
1	2	3	4	5	6
Часть №					
-	-	-	-	-	-

Раздел 3

Сведения о местоположении измененных (уточненных) границ объекта							
1. Система координат: МСК - 36, зона 1							
2. Сведения о характерных точках границ объекта							
Обозначение характерных точек границ	Существующие координаты, м		Измененные (уточненные) координаты, м		Метод определения координат характерной точки	Средняя квадратическая погрешность положения характерной точки (Mt), м	Описание обозначения точки на местности (при наличии)
	X	Y	X	Y			
1	2	3	4	5	6	7	8
1	523868.09	1314925.32	-	-	Картометрический	1.00	-
2	523864.46	1314924.70	-	-	Картометрический	1.00	-
3	523854.51	1314925.45	-	-	Картометрический	1.00	-
4	523848.39	1314925.58	-	-	Картометрический	1.00	-
5	523845.64	1314981.10	-	-	Картометрический	1.00	-
6	523845.96	1314995.79	-	-	Аналитический	0.10	-
7	523845.07	1315028.20	-	-	Аналитический	0.10	-
8	523845.15	1315030.53	-	-	Аналитический	0.10	-
9	523847.18	1315097.10	-	-	Аналитический	0.10	-
10	523882.20	1315097.15	-	-	Картометрический	1.00	-
11	523879.28	1315057.27	-	-	Картометрический	1.00	-
12	523876.10	1315015.03	-	-	Картометрический	1.00	-
13	523875.39	1314994.93	-	-	Картометрический	1.00	-
14	523874.41	1314979.04	-	-	Картометрический	1.00	-
15	523871.61	1314942.51	-	-	Картометрический	1.00	-
16	523870.09	1314931.68	-	-	Картометрический	1.00	-
1	523868.09	1314925.32	-	-	Картометрический	1.00	-
17	523501.62	1315127.58	-	-	Картометрический	1.00	-
18	523494.25	1315127.36	-	-	Картометрический	1.00	-
19	523468.65	1315125.26	-	-	Картометрический	1.00	-
20	523458.54	1315127.64	-	-	Картометрический	1.00	-
21	523409.71	1315129.33	-	-	Картометрический	1.00	-
22	523408.90	1315162.88	-	-	Картометрический	1.00	-
23	523409.49	1315283.33	-	-	Картометрический	1.00	-
24	523408.81	1315389.92	-	-	Картометрический	1.00	-
25	523408.78	1315399.03	-	-	Картометрический	1.00	-
26	523408.53	1315471.02	-	-	Картометрический	1.00	-
27	523408.48	1315484.75	-	-	Картометрический	1.00	-
28	523408.92	1315594.84	-	-	Картометрический	1.00	-
29	523461.60	1315594.63	-	-	Картометрический	1.00	-
30	523480.77	1315594.45	-	-	Картометрический	1.00	-
31	523544.03	1315469.73	-	-	Картометрический	1.00	-
32	523580.73	1315397.39	-	-	Картометрический	1.00	-
33	523632.14	1315296.03	-	-	Картометрический	1.00	-

1	2	3	4	5	6	7	8
34	523546.55	1315185.58	-	-	Картометрический	1.00	-
17	523501.62	1315127.58	-	-	Картометрический	1.00	-
35	523510.31	1315883.00	-	-	Картометрический	1.00	-
36	523508.57	1315881.70	-	-	Картометрический	1.00	-
37	523500.59	1315875.75	-	-	Картометрический	1.00	-
38	523488.03	1315866.85	-	-	Картометрический	1.00	-
39	523400.66	1315813.82	-	-	Картометрический	1.00	-
40	523399.72	1315813.45	-	-	Картометрический	1.00	-
41	523379.85	1315852.93	-	-	Картометрический	1.00	-
42	523350.25	1315853.82	-	-	Картометрический	1.00	-
43	523349.93	1315854.67	-	-	Картометрический	1.00	-
44	523330.24	1315874.10	-	-	Картометрический	1.00	-
45	523359.75	1315902.41	-	-	Картометрический	1.00	-
46	523364.26	1315906.74	-	-	Картометрический	1.00	-
47	523392.03	1315903.28	-	-	Картометрический	1.00	-
48	523450.30	1315953.04	-	-	Картометрический	1.00	-
35	523510.31	1315883.00	-	-	Картометрический	1.00	-
49	523434.13	1315686.40	-	-	Аналитический	0.10	-
50	523365.37	1315646.60	-	-	Аналитический	0.10	-
51	523323.97	1315722.89	-	-	Аналитический	0.10	-
52	-	-	523260.48	1315688.89	Аналитический	0.10	-
53	523236.76	1315733.85	-	-	Аналитический	0.10	-
54	523182.32	1315734.72	-	-	Картометрический	1.00	-
55	523185.40	1315801.13	-	-	Картометрический	1.00	-
56	523197.21	1315856.08	-	-	Картометрический	1.00	-
57	523210.79	1315858.21	-	-	Картометрический	1.00	-
58	523250.22	1315856.82	-	-	Картометрический	1.00	-
59	523256.11	1315849.78	-	-	Картометрический	1.00	-
60	523264.26	1315842.97	-	-	Картометрический	1.00	-
61	523291.71	1315824.04	-	-	Аналитический	0.10	-
62	523298.47	1315822.02	-	-	Аналитический	0.10	-
63	523308.36	1315819.07	-	-	Аналитический	0.10	-
64	523352.32	1315811.30	-	-	Аналитический	0.10	-
65	523354.14	1315810.98	-	-	Аналитический	0.10	-
66	523381.07	1315791.03	-	-	Аналитический	0.10	-
49	523434.13	1315686.40	-	-	Аналитический	0.10	-
3.Сведения о характерных точках части (частей) границы объекта							
Часть №							
-	-	-	-	-	-	-	-

».

Приложение № 6
к приказу министерства
архитектуры и градостроительства
Воронежской области
от 25.02.2026 № 45-01-04/94

«ГРАФИЧЕСКОЕ ОПИСАНИЕ

местоположения границ

Зона улиц, дорог, инженерной и транспортной инфраструктуры
посёлка Шуберское – ИТ1/1

(наименование объекта, местоположение границ которого описано (далее - объект)

Раздел 1

Сведения об объекте		
№ п/п	Характеристики объекта	Описание характеристик
1	2	3
1	Местоположение объекта	Воронежская область, Новоусманский муниципальный район, Шуберское сельское поселение, посёлок Шуберское
2	Площадь объекта \pm величина погрешности определения площади ($P \pm \Delta P$)	-
3	Иные характеристики объекта	-

Раздел 2

Сведения о местоположении границ объекта					
1. Система координат: -					
2. Сведения о характерных точках границ объекта					
Обозначение характерных точек границ	Координаты, м		Метод определения координат характерной точки	Средняя квадратическая погрешность положения характерной точки (Mt), м	Описание обозначения точки на местности (при наличии)
	X	Y			
1	2	3	4	5	6
-	-	-	-	-	-
3. Сведения о характерных точках части (частей) границы объекта					
Обозначение характерных точек части границы	Координаты, м		Метод определения координат характерной точки	Средняя квадратическая погрешность положения характерной точки (Mt), м	Описание обозначения точки на местности (при наличии)
	X	Y			
1	2	3	4	5	6
Часть №					
-	-	-	-	-	-

Раздел 3

Сведения о местоположении измененных (уточненных) границ объекта							
1. Система координат: МСК - 36, зона 1							
2. Сведения о характерных точках границ объекта							
Обозначение характерных точек границ	Существующие координаты, м		Измененные (уточненные) координаты, м		Метод определения координат характерной точки	Средняя квадратическая погрешность положения характерной точки (Mt), м	Описание обозначения точки на местности (при наличии)
	X	Y	X	Y			
1	2	3	4	5	6	7	8
1	523839.01	1314554.02	-	-	Картометрический	1.00	-
2	523828.76	1314556.19	-	-	Картометрический	1.00	-
3	523832.53	1314584.78	-	-	Картометрический	1.00	-
4	523836.71	1314622.95	-	-	Картометрический	1.00	-
5	523838.18	1314660.25	-	-	Картометрический	1.00	-
6	523838.01	1314698.75	-	-	Картометрический	1.00	-
7	523838.19	1314741.32	-	-	Картометрический	1.00	-
8	523842.28	1314780.90	-	-	Картометрический	1.00	-
9	523845.03	1314815.36	-	-	Картометрический	1.00	-
10	523849.54	1314866.95	-	-	Картометрический	1.00	-
11	523852.96	1314884.40	-	-	Картометрический	1.00	-
12	523863.00	1314913.74	-	-	Картометрический	1.00	-
13	523863.52	1314916.41	-	-	Картометрический	1.00	-
14	523862.22	1314918.08	-	-	Картометрический	1.00	-
15	523864.46	1314924.70	-	-	Картометрический	1.00	-
16	523868.09	1314925.32	-	-	Картометрический	1.00	-
17	523870.09	1314931.68	-	-	Картометрический	1.00	-
18	523871.61	1314942.51	-	-	Картометрический	1.00	-
19	523874.41	1314979.04	-	-	Картометрический	1.00	-
20	523875.39	1314994.93	-	-	Картометрический	1.00	-
21	523876.10	1315015.03	-	-	Картометрический	1.00	-
22	523879.28	1315057.27	-	-	Картометрический	1.00	-
23	523882.20	1315097.15	-	-	Картометрический	1.00	-
24	523878.46	1315137.12	-	-	Картометрический	1.00	-
25	523871.50	1315186.36	-	-	Картометрический	1.00	-
26	523864.39	1315243.02	-	-	Картометрический	1.00	-
27	523857.97	1315290.71	-	-	Картометрический	1.00	-
28	523850.31	1315345.93	-	-	Картометрический	1.00	-
29	523841.96	1315403.95	-	-	Картометрический	1.00	-
30	523838.80	1315434.39	-	-	Картометрический	1.00	-
31	523833.95	1315465.84	-	-	Картометрический	1.00	-
32	523829.69	1315499.57	-	-	Картометрический	1.00	-
33	523826.09	1315521.43	-	-	Картометрический	1.00	-
34	523824.17	1315526.30	-	-	Картометрический	1.00	-
35	523822.76	1315528.27	-	-	Картометрический	1.00	-

1	2	3	4	5	6	7	8
36	523820.36	1315529.34	-	-	Картометрический	1.00	-
37	523815.78	1315530.49	-	-	Картометрический	1.00	-
38	523812.45	1315537.85	-	-	Картометрический	1.00	-
39	523815.76	1315542.32	-	-	Картометрический	1.00	-
40	523813.50	1315549.38	-	-	Картометрический	1.00	-
41	523805.99	1315562.50	-	-	Картометрический	1.00	-
42	523782.89	1315604.91	-	-	Картометрический	1.00	-
43	523780.85	1315606.01	-	-	Картометрический	1.00	-
44	523740.70	1315681.16	-	-	Картометрический	1.00	-
45	523712.59	1315733.94	-	-	Картометрический	1.00	-
46	523681.15	1315787.73	-	-	Картометрический	1.00	-
47	523657.69	1315824.36	-	-	Картометрический	1.00	-
48	523629.40	1315867.06	-	-	Картометрический	1.00	-
49	523628.21	1315867.85	-	-	Картометрический	1.00	-
50	523626.61	1315868.13	-	-	Картометрический	1.00	-
51	523623.44	1315867.65	-	-	Картометрический	1.00	-
52	523621.04	1315871.10	-	-	Картометрический	1.00	-
53	523622.54	1315873.28	-	-	Картометрический	1.00	-
54	523622.89	1315874.77	-	-	Картометрический	1.00	-
55	523622.42	1315876.75	-	-	Картометрический	1.00	-
56	523614.54	1315888.60	-	-	Картометрический	1.00	-
57	523606.80	1315897.87	-	-	Картометрический	1.00	-
58	523588.97	1315921.84	-	-	Картометрический	1.00	-
59	523575.57	1315937.43	-	-	Картометрический	1.00	-
60	523553.44	1315961.53	-	-	Картометрический	1.00	-
61	523530.73	1315986.99	-	-	Картометрический	1.00	-
62	523481.13	1316042.64	-	-	Картометрический	1.00	-
63	523452.02	1316080.63	-	-	Картометрический	1.00	-
64	523423.62	1316116.63	-	-	Картометрический	1.00	-
65	-	-	523420.43	1316116.74	Картометрический	1.00	-
66	-	-	523420.40	1316116.77	Картометрический	1.00	-
67	-	-	523420.34	1316116.74	Картометрический	1.00	-
68	523419.63	1316116.77	-	-	Картометрический	1.00	-
69	523416.75	1316121.83	-	-	Картометрический	1.00	-
70	523418.41	1316124.34	-	-	Картометрический	1.00	-
71	523411.22	1316138.19	-	-	Картометрический	1.00	-
72	523403.37	1316156.23	-	-	Картометрический	1.00	-
73	523389.22	1316190.15	-	-	Картометрический	1.00	-
74	523377.05	1316220.80	-	-	Картометрический	1.00	-
75	523357.27	1316277.98	-	-	Картометрический	1.00	-
76	523344.30	1316316.26	-	-	Картометрический	1.00	-
77	523332.58	1316352.38	-	-	Картометрический	1.00	-
78	523320.68	1316389.66	-	-	Картометрический	1.00	-
79	523307.92	1316428.70	-	-	Картометрический	1.00	-
80	523295.50	1316471.63	-	-	Картометрический	1.00	-
81	523286.44	1316512.27	-	-	Картометрический	1.00	-
82	523267.30	1316589.07	-	-	Картометрический	1.00	-
83	523249.70	1316672.07	-	-	Картометрический	1.00	-

1	2	3	4	5	6	7	8
84	523235.41	1316745.81	-	-	Картометрический	1.00	-
85	523231.03	1316760.01	-	-	Картометрический	1.00	-
86	523222.75	1316768.73	-	-	Картометрический	1.00	-
87	523213.69	1316769.13	-	-	Картометрический	1.00	-
88	523230.08	1316773.87	-	-	Картометрический	1.00	-
89	523275.87	1316622.48	-	-	Картометрический	1.00	-
90	523283.29	1316589.25	-	-	Картометрический	1.00	-
91	523295.47	1316538.02	-	-	Картометрический	1.00	-
92	523299.79	1316519.82	-	-	Картометрический	1.00	-
93	523296.95	1316514.99	-	-	Картометрический	1.00	-
94	523297.65	1316509.31	-	-	Картометрический	1.00	-
95	523299.30	1316506.59	-	-	Картометрический	1.00	-
96	523303.55	1316503.58	-	-	Картометрический	1.00	-
97	523304.35	1316497.83	-	-	Картометрический	1.00	-
98	523302.81	1316495.16	-	-	Картометрический	1.00	-
99	523302.09	1316492.11	-	-	Картометрический	1.00	-
100	523307.69	1316466.11	-	-	Картометрический	1.00	-
101	523322.03	1316417.04	-	-	Картометрический	1.00	-
102	523336.84	1316372.67	-	-	Картометрический	1.00	-
103	523352.63	1316326.52	-	-	Картометрический	1.00	-
104	523368.67	1316278.43	-	-	Картометрический	1.00	-
105	523379.52	1316244.49	-	-	Картометрический	1.00	-
106	523388.34	1316219.60	-	-	Картометрический	1.00	-
107	523389.68	1316218.37	-	-	Картометрический	1.00	-
108	523392.40	1316218.85	-	-	Картометрический	1.00	-
109	523395.65	1316212.44	-	-	Картометрический	1.00	-
110	523393.91	1316208.84	-	-	Картометрический	1.00	-
111	523394.24	1316206.13	-	-	Картометрический	1.00	-
112	523404.52	1316181.11	-	-	Картометрический	1.00	-
113	523416.26	1316153.55	-	-	Картометрический	1.00	-
114	523428.81	1316129.26	-	-	Картометрический	1.00	-
115	523443.31	1316107.72	-	-	Картометрический	1.00	-
116	523467.49	1316076.37	-	-	Картометрический	1.00	-
117	523487.92	1316050.10	-	-	Картометрический	1.00	-
118	523530.39	1316002.09	-	-	Картометрический	1.00	-
119	523555.38	1315975.03	-	-	Картометрический	1.00	-
120	523574.88	1315952.64	-	-	Картометрический	1.00	-
121	523583.17	1315943.78	-	-	Картометрический	1.00	-
122	523599.10	1315924.31	-	-	Картометрический	1.00	-
123	523612.89	1315908.29	-	-	Картометрический	1.00	-
124	523620.67	1315898.96	-	-	Картометрический	1.00	-
125	523630.32	1315885.37	-	-	Картометрический	1.00	-
126	523634.37	1315879.19	-	-	Картометрический	1.00	-
127	523663.91	1315834.61	-	-	Картометрический	1.00	-
128	523687.39	1315797.93	-	-	Картометрический	1.00	-
129	523702.28	1315773.19	-	-	Картометрический	1.00	-
130	523714.42	1315751.75	-	-	Картометрический	1.00	-
131	523721.85	1315738.32	-	-	Картометрический	1.00	-

1	2	3	4	5	6	7	8
132	523748.56	1315690.04	-	-	Картометрический	1.00	-
133	523778.11	1315634.61	-	-	Картометрический	1.00	-
134	523782.35	1315633.98	-	-	Картометрический	1.00	-
135	523793.26	1315614.58	-	-	Картометрический	1.00	-
136	523803.19	1315619.38	-	-	Картометрический	1.00	-
137	523807.89	1315609.77	-	-	Картометрический	1.00	-
138	523801.63	1315606.74	-	-	Картометрический	1.00	-
139	523800.71	1315597.44	-	-	Картометрический	1.00	-
140	523816.83	1315567.59	-	-	Картометрический	1.00	-
141	523827.48	1315549.00	-	-	Картометрический	1.00	-
142	523834.71	1315533.28	-	-	Картометрический	1.00	-
143	523837.85	1315517.75	-	-	Картометрический	1.00	-
144	523842.52	1315476.28	-	-	Картометрический	1.00	-
145	523849.70	1315424.60	-	-	Картометрический	1.00	-
146	523854.48	1315393.68	-	-	Картометрический	1.00	-
147	523860.69	1315348.23	-	-	Картометрический	1.00	-
148	523868.89	1315292.37	-	-	Картометрический	1.00	-
149	523876.31	1315239.76	-	-	Картометрический	1.00	-
150	523883.34	1315188.01	-	-	Картометрический	1.00	-
151	523890.67	1315138.73	-	-	Картометрический	1.00	-
152	523892.54	1315108.04	-	-	Картометрический	1.00	-
153	523891.87	1315083.82	-	-	Картометрический	1.00	-
154	523889.03	1315049.34	-	-	Картометрический	1.00	-
155	523886.01	1315006.41	-	-	Картометрический	1.00	-
156	523883.65	1314971.55	-	-	Картометрический	1.00	-
157	523883.61	1314956.62	-	-	Картометрический	1.00	-
158	523881.10	1314936.11	-	-	Картометрический	1.00	-
159	523878.98	1314926.47	-	-	Картометрический	1.00	-
160	523880.06	1314925.22	-	-	Картометрический	1.00	-
161	523875.06	1314912.12	-	-	Картометрический	1.00	-
162	523873.13	1314912.84	-	-	Картометрический	1.00	-
163	523868.41	1314900.30	-	-	Картометрический	1.00	-
164	523864.07	1314887.06	-	-	Картометрический	1.00	-
165	523858.93	1314866.81	-	-	Картометрический	1.00	-
166	523856.12	1314833.49	-	-	Картометрический	1.00	-
167	523852.16	1314792.50	-	-	Картометрический	1.00	-
168	523847.95	1314745.18	-	-	Картометрический	1.00	-
169	523847.07	1314720.59	-	-	Картометрический	1.00	-
170	523847.47	1314696.57	-	-	Картометрический	1.00	-
171	523848.20	1314664.33	-	-	Картометрический	1.00	-
172	523848.19	1314660.08	-	-	Картометрический	1.00	-
173	523848.09	1314629.42	-	-	Картометрический	1.00	-
174	523843.96	1314596.53	-	-	Картометрический	1.00	-
1	523839.01	1314554.02	-	-	Картометрический	1.00	-
175	523075.42	1316760.05	-	-	Картометрический	1.00	-
176	523059.80	1316749.35	-	-	Картометрический	1.00	-
177	523061.30	1316737.07	-	-	Картометрический	1.00	-

Приложение № 7
к приказу министерства
архитектуры и градостроительства
Воронежской области
от 25.02.2026 № 45-01-04/94

«ГРАФИЧЕСКОЕ ОПИСАНИЕ

местоположения границ

Зона улиц, дорог, инженерной и транспортной инфраструктуры за границами
населенных пунктов – ИТ1

(наименование объекта, местоположение границ которого описано (далее - объект))

Раздел 1

Сведения об объекте		
№ п/п	Характеристики объекта	Описание характеристик
1	2	3
1	Местоположение объекта	Воронежская область, Новоусманский муниципальный район, Шуберское сельское поселение
2	Площадь объекта ± величина погрешности определения площади ($P \pm \Delta P$)	-
3	Иные характеристики объекта	-

Раздел 2

Сведения о местоположении границ объекта					
1. Система координат: -					
2. Сведения о характерных точках границ объекта					
Обозначение характерных точек границ	Координаты, м		Метод определения координат характерной точки	Средняя квадратическая погрешность положения характерной точки (Mt), м	Описание обозначения точки на местности (при наличии)
	X	Y			
1	2	3	4	5	6
-	-	-	-	-	-
3. Сведения о характерных точках части (частей) границы объекта					
Обозначение характерных точек части границы	Координаты, м		Метод определения координат характерной точки	Средняя квадратическая погрешность положения характерной точки (Mt), м	Описание обозначения точки на местности (при наличии)
	X	Y			
1	2	3	4	5	6
Часть №					
-	-	-	-	-	-

Раздел 3

Сведения о местоположении измененных (уточненных) границ объекта							
1. Система координат: МСК - 36, зона 1							
2. Сведения о характерных точках границ объекта							
Обозначение характерных точек границ	Существующие координаты, м		Измененные (уточненные) координаты, м		Метод определения координат характерной точки	Средняя квадратическая погрешность положения характерной точки (Mt), м	Описание обозначения точки на местности (при наличии)
	X	Y	X	Y			
1	2	3	4	5	6	7	8
1	523839.00	1314554.01	-	-	Аналитический	0.50	-
2	523833.43	1314517.28	-	-	Аналитический	0.50	-
3	523829.15	1314494.95	-	-	Аналитический	0.50	-
4	523825.45	1314473.79	-	-	Аналитический	0.50	-
5	523818.30	1314450.43	-	-	Аналитический	0.50	-
6	523807.02	1314421.75	-	-	Аналитический	0.50	-
7	523788.81	1314368.65	-	-	Аналитический	0.50	-
8	523774.76	1314331.39	-	-	Аналитический	0.50	-
9	523763.34	1314302.20	-	-	Аналитический	0.50	-
10	523738.66	1314237.16	-	-	Аналитический	0.50	-
11	523709.23	1314157.11	-	-	Аналитический	0.50	-
12	523706.44	1314148.32	-	-	Аналитический	0.50	-
13	523675.45	1314065.59	-	-	Аналитический	0.50	-
14	523657.53	1314015.10	-	-	Аналитический	0.50	-
15	523647.95	1313983.33	-	-	Аналитический	0.50	-
16	523641.78	1313955.42	-	-	Аналитический	0.50	-
17	523638.93	1313928.57	-	-	Аналитический	0.50	-
18	523633.59	1313907.71	-	-	Аналитический	0.50	-
19	523619.80	1313880.64	-	-	Аналитический	0.50	-
20	523600.23	1313845.44	-	-	Аналитический	0.50	-
21	523578.96	1313812.44	-	-	Аналитический	0.50	-
22	523486.89	1313669.53	-	-	Аналитический	0.50	-
23	-	-	523465.45	1313637.89	Картометрический	5.00	-
24	-	-	523450.30	1313637.95	Картометрический	5.00	-
25	-	-	523447.25	1313637.96	Картометрический	5.00	-
26	523504.81	1313723.41	-	-	Аналитический	0.50	-
27	523541.39	1313779.90	-	-	Аналитический	0.50	-
28	523600.11	1313871.81	-	-	Аналитический	0.50	-
29	523614.01	1313898.14	-	-	Аналитический	0.50	-
30	523621.56	1313916.07	-	-	Аналитический	0.50	-
31	523624.90	1313932.08	-	-	Аналитический	0.50	-
32	523628.22	1313954.19	-	-	Аналитический	0.50	-
33	523635.33	1313988.85	-	-	Аналитический	0.50	-
34	523641.46	1314012.93	-	-	Аналитический	0.50	-
35	523658.02	1314061.13	-	-	Аналитический	0.50	-

1	2	3	4	5	6	7	8
36	523690.87	1314143.84	-	-	Аналитический	0.50	-
37	523694.77	1314153.55	-	-	Аналитический	0.50	-
38	523696.23	1314161.70	-	-	Аналитический	0.50	-
39	523691.53	1314172.77	-	-	Аналитический	0.50	-
40	523695.71	1314183.52	-	-	Аналитический	0.50	-
41	523704.38	1314184.67	-	-	Аналитический	0.50	-
42	523708.75	1314188.86	-	-	Аналитический	0.50	-
43	523728.55	1314241.52	-	-	Аналитический	0.50	-
44	523749.26	1314300.37	-	-	Аналитический	0.50	-
45	523763.41	1314334.54	-	-	Аналитический	0.50	-
46	523778.90	1314373.33	-	-	Аналитический	0.50	-
47	523810.65	1314465.62	-	-	Аналитический	0.50	-
48	523816.77	1314488.61	-	-	Аналитический	0.50	-
49	523821.24	1314513.45	-	-	Аналитический	0.50	-
50	523824.07	1314532.74	-	-	Аналитический	0.50	-
51	523823.69	1314536.92	-	-	Аналитический	0.50	-
52	523819.40	1314542.00	-	-	Аналитический	0.50	-
53	523821.38	1314551.52	-	-	Аналитический	0.50	-
54	523824.59	1314552.39	-	-	Аналитический	0.50	-
55	523828.76	1314556.19	-	-	Аналитический	0.50	-
1	523839.00	1314554.01	-	-	Аналитический	0.50	-
56	523114.13	1316746.89	-	-	Картометрический	5.00	-
57	523091.24	1316745.38	-	-	Аналитический	0.50	-
58	523086.53	1316744.39	-	-	Картометрический	5.00	-
59	522953.96	1317187.85	-	-	Картометрический	5.00	-
60	522959.06	1317194.05	-	-	Картометрический	5.00	-
61	522959.31	1317193.19	-	-	Аналитический	0.50	-
62	522976.24	1317135.90	-	-	Аналитический	0.50	-
63	522994.85	1317066.36	-	-	Аналитический	0.50	-
64	523026.16	1316965.21	-	-	Аналитический	0.50	-
65	523045.51	1316901.99	-	-	Аналитический	0.50	-
66	523057.21	1316864.67	-	-	Аналитический	0.50	-
67	523069.11	1316823.27	-	-	Аналитический	0.50	-
68	523078.96	1316789.38	-	-	Аналитический	0.50	-
69	523085.91	1316774.94	-	-	Аналитический	0.50	-
70	523090.29	1316770.07	-	-	Картометрический	5.00	-
71	523096.36	1316749.91	-	-	Картометрический	5.00	-
72	523111.74	1316754.34	-	-	Картометрический	5.00	-
56	523114.13	1316746.89	-	-	Картометрический	5.00	-
3.Сведения о характерных точках части (частей) границы объекта							
Часть №							
-	-	-	-	-	-	-	-

».