



Правовое управление правительства  
Воронежской области

ЗАРЕГИСТРИРОВАНО

«17» 02 2026г.

Регистрационный номер № 88

**МИНИСТЕРСТВО  
АРХИТЕКТУРЫ И ГРАДОСТРОИТЕЛЬСТВА  
ВОРОНЕЖСКОЙ ОБЛАСТИ**

**ПРИКАЗ**

28.01.2026

№ 45-01-04/23

г. Воронеж

**О внесении изменений в правила землепользования и застройки  
Углянского сельского поселения Верхнехавского муниципального  
района Воронежской области**

В соответствии с Градостроительным кодексом Российской Федерации, Федеральным законом от 06.10.2003 № 131-ФЗ «Об общих принципах организации местного самоуправления в Российской Федерации», законами Воронежской области от 07.07.2006 № 61-ОЗ «О регулировании градостроительной деятельности в Воронежской области», от 20.12.2018 № 173-ОЗ «О перераспределении полномочий по утверждению правил землепользования и застройки между органами местного самоуправления поселений Воронежской области, городского округа город Нововоронеж, Борисоглебского городского округа и исполнительными органами государственной власти Воронежской области», постановлением Правительства Воронежской области от 31.12.2014 № 1240 «Об утверждении Положения о министерстве архитектуры и градостроительства Воронежской области», приказом управления по охране объектов культурного наследия Воронежской области от 23.10.2025 № 71-01-05/186 «Об утверждении границ территорий объектов культурного наследия регионального значения, расположенных на территории Верхнехавского муниципального района Воронежской области», от 05.11.2025 № 71-01-05/191 «О внесении

изменений в приказ управления по охране объектов культурного наследия Воронежской области от 10.09.2019 № 71-01-07/218», на основании приказа министерства архитектуры и градостроительства Воронежской области от 17.07.2025 № 45-01-04/330 «О подготовке проекта о внесении изменений в правила землепользования и застройки Углянского сельского поселения Верхнехавского муниципального района Воронежской области», уведомлений филиала ППК «Роскадастр» по Воронежской области о внесении изменений в Единый государственный реестр недвижимости от 23.12.2025 № 09-2925з/25, № 09-2937з/25, с учетом заключения о результатах публичных слушаний от 21.11.2025

п р и к а з ы в а ю:

1. Внести в правила землепользования и застройки Углянского сельского поселения Верхнехавского муниципального района Воронежской области, утвержденные приказом департамента архитектуры и градостроительства Воронежской области от 29.06.2020 № 45-01-04/503 «Об утверждении правил землепользования и застройки Углянского сельского поселения Верхнехавского муниципального района Воронежской области» (в редакции приказов департамента архитектуры и градостроительства Воронежской области от 15.06.2022 № 45-01-04/606, от 14.12.2022 № 45-01-04/1238, приказа министерства архитектуры и градостроительства Воронежской области от 26.01.2024 № 45-01-04/18, от 28.08.2024 № 45-01-04/329) (далее – Правила) следующие изменения:

1.1. В части I Правил:

1.1.1. Абзац третий подпункта 2 пункта 4 раздела 1 исключить.

1.1.2. Раздел 3 признать утратившим силу.

1.2. В пункте 17 части II Правил:

1.2.1. В подпункте 1 карту градостроительного зонирования территории Углянского сельского поселения Верхнехавского муниципального района Воронежской области изложить в редакции согласно приложению № 1 к настоящему приказу.

1.2.2. В подпункте 2 карту градостроительного зонирования с отображением зон с особыми условиями использования территории

Углянского сельского поселения Верхнехавского муниципального района Воронежской области изложить в редакции согласно приложению № 2 к настоящему приказу.

1.2.3. Таблицу подпункта 2.2 изложить в следующей редакции:

«

№ п/п	Наименование объекта культурного наследия	Сведения о границах территории объекта культурного наследия	Сведения о границах защитной зоны объекта культурного наследия	Сведения о границах зоны охраны объекта культурного наследия
1	2	3	4	5
1	Церковь Стефана	Установлена приказом управления по охране объектов культурного наследия Воронежской области от 23.10.2025 № 71-01-05/186 «Об утверждении границ территорий объектов культурного наследия регионального значения, расположенных на территории Верхнехавского муниципального района Воронежской области»	Установлена приказом управления по охране объектов культурного наследия Воронежской области от 10.09.2019 № 71-01-07/218 «Об утверждении графического описания местоположения границ (с перечнем координат характерных точек этих границ) защитных зон объектов культурного наследия, расположенных на территории Воронежской области»	Не установлена

».

1.3. В пункте 18 части II Правил:

1.3.1. В таблице подпункта 1:

1.3.1.1. Строку четвертую изложить в следующей редакции:

«

Зона застройки малоэтажными жилыми домами	Ж2
---	----

».

1.3.1.2. После строки четвертой дополнить строкой следующего содержания:

«

Зона застройки среднеэтажными жилыми домами	Ж3
---	----

».

1.3.1.3. После строки восемнадцатой дополнить строкой следующего содержания:

«

Зона обработки, утилизации, обезвреживания, размещения твердых коммунальных отходов за границами населённых пунктов	СН2
---	-----

».

1.3.2. В таблице подпункта 2:

1.3.2.1. Строку пятую изложить в следующей редакции:

«

Зона застройки малоэтажными жилыми домами посёлка Подлесный	Ж2/2
---	------

».

1.3.2.2. После строки пятой дополнить строкой следующего содержания:

«

Зона застройки среднеэтажными жилыми домами села Углянец	Ж3/1
--	------

».

1.3.2.3. После строки седьмой дополнить строкой следующего содержания:

«

Общественно-деловая зона посёлка Подлесный	ОД/2
--	------

».

1.3.2.4. Строку пятнадцатую исключить.

1.3.2.5. После строки двадцать третьей дополнить строкой следующего содержания:

«

Зона обработки, утилизации, обезвреживания, размещения твердых коммунальных отходов за границами населённых пунктов	СН2
---	-----

».

1.3.3. Подпункт 4 изложить в следующей редакции:

«4. Графическое описание местоположения границ территориальных зон посёлка Подлесный приведено в приложении № 2 к настоящим Правилам.»

1.4. В части III Правил:

1.4.1. В подпункте 2 пункта 19 после слов «обозначенной на карте градостроительного зонирования» дополнить словами «, за исключением случаев, предусмотренных федеральными законами».

1.4.2. В пункте 21:

1.4.2.1. После подпункта 1 дополнить подпунктом 1<sup>1</sup> следующего содержания:

**«1<sup>1</sup>. Градостроительный регламент территориальной зоны Ж2/2**

№ п/п	Код ВРИ	Наименование ВРИ	Предельные (минимальные и (или) максимальные) размеры земельных участков, в том числе их площадь, м <sup>2</sup>		Максимальный процент застройки в границах земельного участка	Предельное количество этажей или предельная высота зданий, строений, сооружений	Минимальные отступы от границ земельных участков в целях определения мест допустимого размещения зданий, строений, сооружений, за пределами которых запрещено строительство во зданий, строений, сооружений	
			min	max				
<b>ОСНОВНЫЕ ВИДЫ РАЗРЕШЕННОГО ИСПОЛЬЗОВАНИЯ ЗЕМЕЛЬНЫХ УЧАСТКОВ И ОБЪЕКТОВ КАПИТАЛЬНОГО СТРОИТЕЛЬСТВА</b>								
1	2.1.1	Малозэтажная многоквартирная жилая застройка	600	не подлежит установлению	45%	4 этажа	6 метров	
2	2.1	Для индивидуального жилищного строительства	300	5000	50%	3 этажа*	3 метра**	
3	2.2	Для ведения личного подсобного хозяйства (приусадебный земельный участок)	300	5000	30%	3 этажа*	3 метра**	
4	2.3	Блокированная жилая застройка	80	3000	50%	3этажа*	3 метра**; 0 метров – при примыкании к соседним зданиям	
5	2.7.1	Хранение автотранспорта	не подлежат установлению					
6	3.1.1	Предоставление коммунальных услуг	не подлежит установлению	5000	не подлежат установлению			

№ п/п	Код ВРИ	Наименование ВРИ	Предельные (минимальные и (или) максимальные) размеры земельных участков, в том числе их площадь, м <sup>2</sup>		Максимальный процент застройки в границах земельного участка	Предельное количество этажей или предельная высота зданий, строений, сооружений	Минимальные отступы от границ земельных участков в целях определения мест допустимого размещения зданий, строений, сооружений, за пределами которых запрещено строительство во зданий, строений, сооружений
			min	max			
7	3.2.1	Дома социального обслуживания	не подлежат установлению		60%	не подлежит установлению	6 метров
8	3.2.2	Оказание социальной помощи населению	не подлежат установлению		60%	3 этажа	3 метра
9	3.4.1	Амбулаторно-поликлиническое обслуживание	не подлежат установлению			3 этажа	3 метра
10	4.5	Банковская и страховая деятельность	не подлежит установлению	3000	60%	3 этажа	3 метра
11	5.1.2	Обеспечение занятий спортом в помещениях	не подлежат установлению		50%	не подлежит установлению	3 метра
12	5.1.3	Площадки для занятий спортом	не подлежат установлению				
13	12.0	Земельные участки (территории) общего пользования	не подлежат установлению				
14	12.0.1	Улично-дорожная сеть	не подлежат установлению				
15	12.0.2	Благоустройство территории	не подлежат установлению				
<b>УСЛОВНО РАЗРЕШЕННЫЕ ВИДЫ ИСПОЛЬЗОВАНИЯ ЗЕМЕЛЬНЫХ УЧАСТКОВ И ОБЪЕКТОВ КАПИТАЛЬНОГО СТРОИТЕЛЬСТВА</b>							
16	3.3	Бытовое обслуживание	200	5000	60%	3 этажа	3 метра
17	3.10.1	Амбулаторное ветеринарное обслуживание	400	не подлежит установлению	60%	3 этажа	3 метра
18	4.4	Магазины	200	5000	50%	3 этажа	3 метра
19	4.6	Общественное питание	200	5000	50%	3 этажа	3 метра
20	4.1	Деловое управление	400	5000	50%	3 этажа	3 метра
21	2.7.2	Размещение гаражей для собственных нужд	не подлежат установлению				

\* для вспомогательных видов – 1 этаж;

\*\* от вспомогательных видов – 1 метр.

Не допускается размещать со стороны улицы вспомогательные строения, за исключением гаражей. Допускается блокировка хозяйственных построек на смежных земельных участках по взаимному согласию домовладельцев с учетом требований пожарной безопасности.

Ограничения использования земельных участков и объектов капитального строительства в зонах с особыми условиями использования территории устанавливаются в соответствии с законодательством Российской Федерации. Перечень зон с особыми условиями использования территории и основания установления ограничений приведены в пункте 22 настоящих Правил.».

1.4.2.2. Наименование подпункта 2 изложить в следующей редакции:

**«2. Градостроительный регламент территориальной зоны ЖЗ/1».**

1.4.2.3. Наименование подпункта 3 изложить в следующей редакции:

**«3. Градостроительный регламент территориальных зон ОД/1, ОД/2».**

1.4.2.4. Наименование подпункта 6 изложить в следующей редакции:

**«6. Градостроительный регламент территориальных зон ИТ2/1, ИТ2».**

1.4.2.5. После подпункта 10 дополнить подпунктом 10<sup>1</sup> следующего содержания:

**«10<sup>1</sup>. Градостроительный регламент территориальной зоны СН2**

№ п/п	Код ВРИ	Наименование ВРИ	Предельные (минимальные и (или) максимальные) размеры земельных участков, в том числе их площадь, м <sup>2</sup>		Максимальный процент застройки в границах земельного участка	Предельное количество этажей или предельная высота зданий, строений, сооружений	Минимальные отступы от границ земельных участков в целях определения мест допустимого размещения зданий, строений, сооружений, за пределами которых запрещено строительство зданий, строений, сооружений
			min	max			
<b>ОСНОВНЫЕ ВИДЫ РАЗРЕШЕННОГО ИСПОЛЬЗОВАНИЯ ЗЕМЕЛЬНЫХ УЧАСТКОВ И</b>							

№ п/п	Код ВРИ	Наименование ВРИ	Предельные (минимальные и (или) максимальные) размеры земельных участков, в том числе их площадь, м <sup>2</sup>		Максимальный процент застройки в границах земельного участка	Предельное количество этажей или предельная высота зданий, строений, сооружений	Минимальные отступы от границ земельных участков в целях определения мест допустимого размещения зданий, строений, сооружений, за пределами которых запрещено строительство зданий, строений, сооружений
			min	max			
<b>ОБЪЕКТОВ КАПИТАЛЬНОГО СТРОИТЕЛЬСТВА</b>							
1	12.2	Специальная деятельность	не подлежат установлению				
2	3.1.1	Предоставление коммунальных услуг	не подлежат установлению				
<b>УСЛОВНО РАЗРЕШЕННЫЕ ВИДЫ ИСПОЛЬЗОВАНИЯ ЗЕМЕЛЬНЫХ УЧАСТКОВ И ОБЪЕКТОВ КАПИТАЛЬНОГО СТРОИТЕЛЬСТВА</b>							
3	Не устанавливаются						

Ограничения использования земельных участков и объектов капитального строительства, в зонах с особыми условиями использования территории устанавливаются в соответствии с законодательством Российской Федерации. Перечень зон с особыми условиями использования территории и основания установления ограничений приведены в пункте 22 настоящих Правил.».

1.4.2.6. В таблице пункта 22 графу вторую строки 3 изложить в следующей редакции:

«Охранная зона трубопроводов (газопроводов, нефтепроводов и нефтепродуктопроводов, трубопроводов для продуктов переработки нефти и газа, аммиакопроводов)».

1.5. В приложении № 1 к Правилам:

1.5.1. Графическое описание местоположения границ зоны застройки индивидуальными жилыми домами села Углянец - Ж1/1 изложить в редакции согласно приложению № 3 к настоящему приказу.

1.5.2. Описание местоположения границ зоны застройки среднеэтажными жилыми домами села Углянец - Ж2/1 признать утратившим силу.

1.5.3. После описания местоположения границ зоны застройки среднеэтажными жилыми домами села Углянец - Ж2/1 дополнить графическим описанием местоположения границ зоны застройки среднеэтажными жилыми домами села Углянец – Ж3/1 согласно приложению № 4 к настоящему приказу.

1.5.4. Графическое описание местоположения границ общественно-деловой зоны села Углянец - ОД/1 изложить в редакции согласно приложению № 5 к настоящему приказу.

1.5.5. Графическое описание местоположения границ производственной зоны села Углянец - П1/1 изложить в редакции согласно приложению № 6 к настоящему приказу.

1.5.6. Графическое описание местоположения границ зоны улиц, дорог, инженерной и транспортной инфраструктуры села Углянец - ИТ1/1 изложить в редакции согласно приложению № 7 к настоящему приказу.

1.5.7. Описание местоположения границ зоны железнодорожного транспорта села Углянец - ИТ2/1 изложить в редакции согласно приложению № 8 к настоящему приказу.

1.5.8. Графическое описание местоположения границ зоны рекреационного назначения - объектов отдыха села Углянец - Р1/1 изложить в редакции согласно приложению № 9 к настоящему приказу.

1.6. Приложение № 2 к Правилам изложить в редакции согласно приложению № 10 к настоящему приказу.

1.7. В приложении № 3 к Правилам:

1.7.1. Графическое описание местоположения границ зоны железнодорожного транспорта за границами населенных пунктов - ИТ2 изложить в редакции согласно приложению № 11 к настоящему приказу.

1.7.2. После описания местоположения границ зоны туристической и санаторно-курортной деятельности за границами населенных пунктов - Р2

дополнить графическим описанием местоположения границ зоны обработки, утилизации, обезвреживания, размещения твердых коммунальных отходов за границами населённых пунктов – СН2 согласно приложению № 12 к настоящему приказу.

1.7.3. Описание местоположения границ зоны садоводства и огородничества за границами населенных пунктов - СО1 изложить в редакции согласно приложению № 13 к настоящему приказу.

2. Настоящий приказ вступает в силу по истечении 10 дней со дня его официального опубликования, за исключением пунктов 1.1 и 1.4.1, которые вступают в силу с 01.03.2026.

3. Контроль исполнения настоящего приказа возложить на заместителя министра архитектуры и градостроительства Воронежской области – начальника отдела территориального планирования министерства архитектуры и градостроительства Воронежской области Беляеву С.М.

Министр архитектуры  
и градостроительства  
Воронежской области



А.А. Еренков



### ПРАВИЛА ЗЕМЛЕПОЛЬЗОВАНИЯ И ЗАСТРОЙКИ

Карта градостроительного зонирования территории  
Углянского сельского поселения  
Верхнехавского муниципального района  
Воронежской области

#### УСЛОВНЫЕ ОБОЗНАЧЕНИЯ

##### Территориальные границы

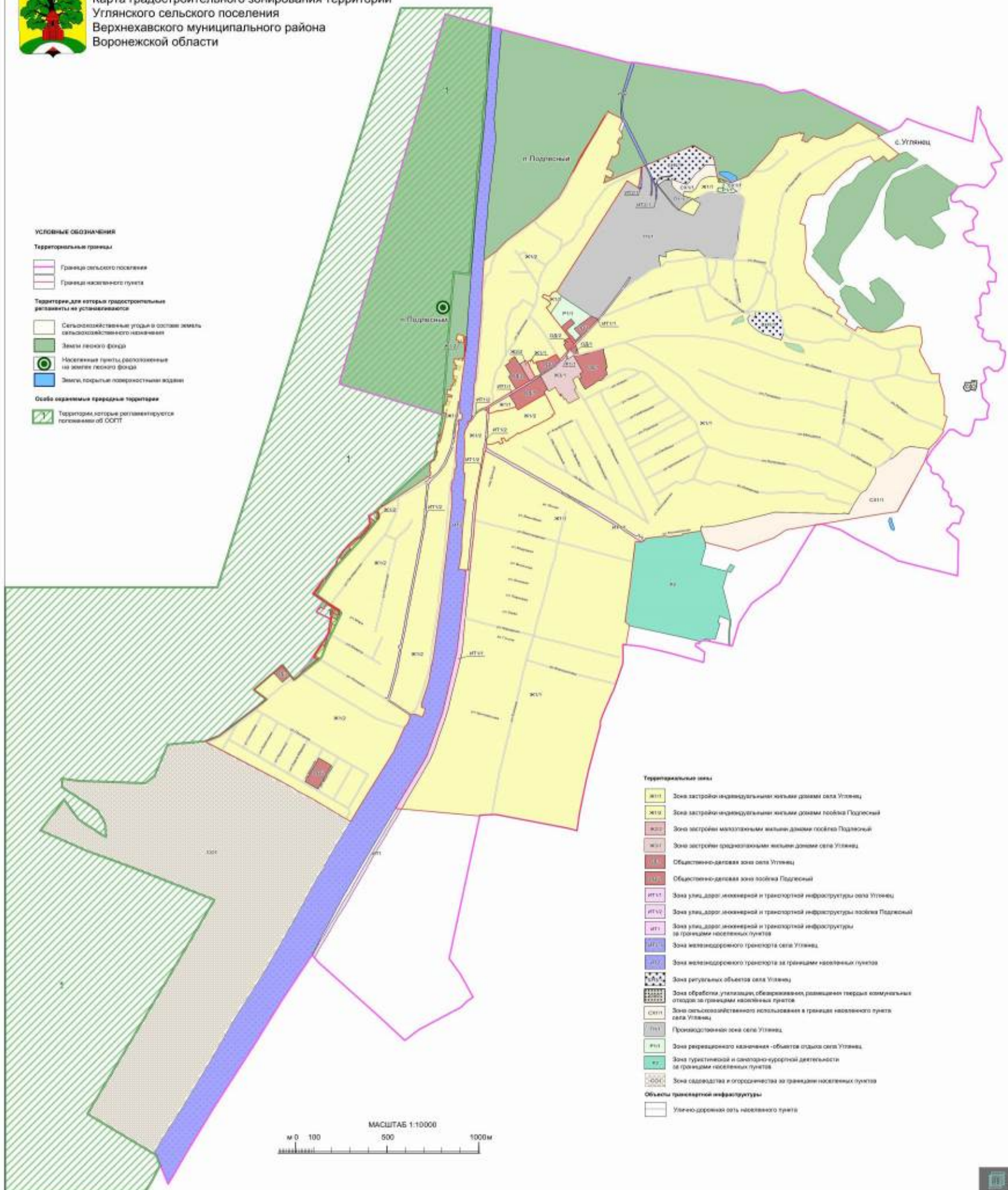
- Граница сельского поселения
- Граница населенного пункта

##### Территории, для которых градостроительные регламенты не устанавливаются

- Сельскохозяйственные угодья и sonstige земель сельскохозяйственного назначения
- Земли лесного фонда
- Населенные пункты, расположенные на землях лесного фонда
- Земли, покрытые поверхностными водами

##### Особо охраняемые территории


- Территории, которые регламентируются положениями об ООПТ



#### Территориальные зоны

- Ж111 Зона застройки индивидуальными жилыми домами села Угланец
- Ж112 Зона застройки индивидуальными жилыми домами посёлка Подлесный
- Ж201 Зона застройки малоэтажными жилыми домами посёлка Подлесный
- Ж311 Зона застройки среднеэтажными жилыми домами села Угланец
- ОД11 Общественно-деловая зона села Угланец
- ОД21 Общественно-деловая зона посёлка Подлесный
- ИТ11 Зона улиц, дорог инженерной и транспортной инфраструктуры села Угланец
- ИТ12 Зона улиц, дорог инженерной и транспортной инфраструктуры посёлка Подлесный
- ИТ13 Зона улиц, дорог инженерной и транспортной инфраструктуры за границами населенных пунктов
- ИТ21 Зона железнодорожного транспорта села Угланец
- ИТ22 Зона железнодорожного транспорта за границами населенных пунктов
- ЗОН1 Зона регулярных объектов села Угланец
- ЗОН2 Зона обработки, утилизации, обезвреживания, размещения твердых коммунальных отходов за границами населенных пунктов
- СК11 Зона сельскохозяйственного использования в границах населенного пункта села Угланец
- П11 Производственно-ремесленная зона села Угланец
- Р11 Зона рекреационного назначения - объектов отдыха села Угланец
- Р21 Зона туристической и рекреационно-курортной деятельности за границами населенных пунктов
- ООС1 Зона садоводства и огородничества за границами населенных пунктов
- ИТ31 Области транспортной инфраструктуры
- УД1 Улицо-дорожная сеть населенного пункта

МАСШТАБ 1:10000





**ПРАВИЛА ЗЕМЛЕПОЛЬЗОВАНИЯ И ЗАСТРОЙКИ**

Карта градостроительного зонирования с отображением зон с особыми условиями использования территории  
Углянского сельского поселения  
Верхнехавского муниципального района  
Воронежской области

**УСЛОВНЫЕ ОБОЗНАЧЕНИЯ**

**Территориальные границы**

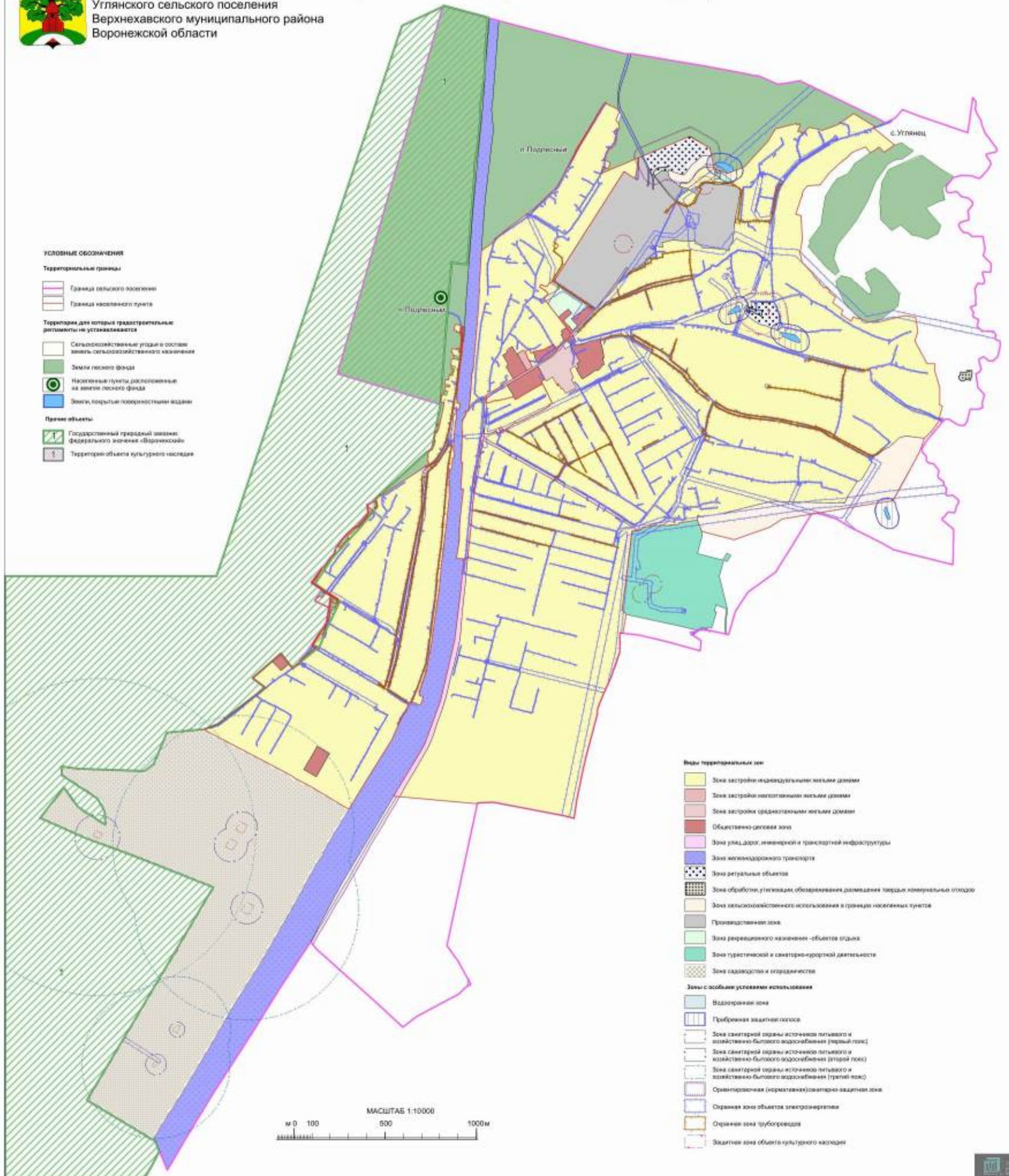
- Граница сельского поселения
- Граница населенного пункта

**Территории, для которых градостроительные регламенты не устанавливаются**

- Сельскохозяйственные угодья и ослепки земель сельскохозяйственного назначения
- Земли лесного фонда
- Населенные пункты, расположенные на землях лесного фонда
- Зоны, покрытые поверхностными водами


**Прочие объекты**

- Государственный природный заказник федерального значения «Вороньинский»
- Территории объекта культурного наследия



**Виды территориальных зон**

- Зона застройки индивидуальных жилых домов
- Зона застройки многоквартирных жилых домов
- Зона застройки среднеэтажными жилыми домами
- Общественно-деловая зона
- Зона улиц, дорог, инженерной и транспортной инфраструктуры
- Зона железнодорожного транспорта
- Зона размещения объектов
- Зона обработки, утилизации, обезвреживания, размещения твердых коммунальных отходов
- Зона сельскохозяйственного использования в границах населенных пунктов
- Производственная зона
- Зона рекреационного назначения - объектов отдыха
- Зона туристической и санаторно-курортной деятельности
- Зона садоводства и огородничества
- Зоны с особыми условиями использования**
- Водооградительная зона
- Прибрежная защитная полоса
- Зона санитарной охраны источников питьевого и хозяйственно-бытового водоснабжения (первый пояс)
- Зона санитарной охраны источников питьевого и хозяйственно-бытового водоснабжения (второй пояс)
- Зона санитарной охраны источников питьевого и хозяйственно-бытового водоснабжения (третий пояс)
- Ориентировочная (нормативная) санитарно-защитная зона
- Охранная зона объектов электроэнергетики
- Охранная зона трубопроводов
- Защитная зона объекта культурного наследия



Приложение № 3  
к приказу министерства  
архитектуры и градостроительства  
Воронежской области  
от 28.01.2026 № 45-01-04/23

«ГРАФИЧЕСКОЕ ОПИСАНИЕ

местоположения границ

Зона застройки индивидуальными жилыми домами села Углянец - Ж1/1

(наименование объекта, местоположение границ которого описано (далее - объект)

Раздел I

Сведения об объекте		
№ п/п	Характеристики объекта	Описание характеристик
1	2	3
1	Местоположение объекта	Воронежская область, Верхнехавский муниципальный район, Углянского сельское поселение, село Углянец
2	Площадь объекта +/- величина погрешности определения площади (P +/- Дельта P)	-
3	Иные характеристики объекта	-

## Раздел 2

Сведения о местоположении границ объекта					
1. Система координат: -					
2. Сведения о характерных точках границ объекта					
Обозначение характерных точек границ	Координаты, м		Метод определения координат характерной точки	Средняя квадратическая погрешность положения характерной точки (Mt), м	Описание обозначения точки на местности (при наличии)
	X	Y			
1	2	3	4	5	6
-	-	-	-	-	-
3. Сведения о характерных точках части (частей) границы объекта					
Обозначение характерных точек части границы	Координаты, м		Метод определения координат характерной точки	Средняя квадратическая погрешность положения характерной точки (Mt), м	Описание обозначения точки на местности (при наличии)
	X	Y			
1	2	3	4	5	6
Часть №					
-	-	-	-	-	-

## Раздел 3

Сведения о местоположении измененных (уточненных) границ объекта							
1. Система координат: МСК - 36, зона 1							
2. Сведения о характерных точках границ объекта							
Обозначение характерных точек границ	Существующие координаты, м		Измененные (уточненные) координаты, м		Метод определения координат характерной точки	Средняя квадратическая погрешность положения характерной точки (Mt), м	Описание обозначения точки на местности (при наличии)
	X	Y	X	Y			
1	2	3	4	5	6	7	8
1	531955.09	1326380.44	-	-	Картометрический	1.00	-
2	531950.30	1326364.73	-	-	Картометрический	1.00	-
3	531937.76	1326353.09	-	-	Картометрический	1.00	-
4	531929.54	1326346.50	-	-	Картометрический	1.00	-
5	531917.92	1326345.93	-	-	Картометрический	1.00	-
6	531905.05	1326351.30	-	-	Картометрический	1.00	-
7	531800.76	1326433.21	-	-	Аналитический	0.10	-
8	531769.23	1326463.42	-	-	Картометрический	1.00	-
9	531768.87	1326476.67	-	-	Картометрический	1.00	-
10	-	-	531742.12	1326548.26	Аналитический	0.10	-
11	-	-	531806.70	1326587.92	Аналитический	0.10	-
12	531828.56	1326546.56	-	-	Картометрический	1.00	-
13	531842.06	1326577.54	-	-	Картометрический	1.00	-
14	531865.73	1326624.92	-	-	Картометрический	1.00	-
15	531868.30	1326647.09	-	-	Картометрический	1.00	-
16	531862.71	1326685.96	-	-	Картометрический	1.00	-
17	531856.43	1326776.44	-	-	Картометрический	1.00	-
18	531850.00	1326807.97	-	-	Картометрический	1.00	-
19	531839.22	1326822.03	-	-	Картометрический	1.00	-
20	531826.82	1326824.15	-	-	Картометрический	1.00	-
21	531799.42	1326821.54	-	-	Картометрический	1.00	-
22	531736.95	1326810.67	-	-	Картометрический	1.00	-
23	531716.99	1326808.36	-	-	Картометрический	1.00	-
24	531697.82	1326803.64	-	-	Картометрический	1.00	-
25	531677.71	1326798.68	-	-	Картометрический	1.00	-
26	531643.55	1326794.76	-	-	Картометрический	1.00	-
27	531615.93	1326791.47	-	-	Картометрический	1.00	-
28	531598.50	1326791.47	-	-	Картометрический	1.00	-
29	531577.45	1326788.50	-	-	Картометрический	1.00	-
30	531564.55	1326785.28	-	-	Картометрический	1.00	-
31	531543.21	1326781.64	-	-	Картометрический	1.00	-
32	531530.74	1326775.39	-	-	Картометрический	1.00	-
33	531513.96	1326767.70	-	-	Картометрический	1.00	-
34	531513.19	1326767.50	-	-	Картометрический	1.00	-
35	531508.49	1326767.17	-	-	Картометрический	1.00	-
36	531501.03	1326767.56	-	-	Картометрический	1.00	-
37	531498.87	1326767.57	-	-	Картометрический	1.00	-

1	2	3	4	5	6	7	8
38	531503.97	1326725.67	-	-	Картометрический	1.00	-
39	531507.51	1326676.21	-	-	Картометрический	1.00	-
40	531509.62	1326648.78	-	-	Картометрический	1.00	-
41	531512.56	1326617.36	-	-	Картометрический	1.00	-
42	531555.99	1326572.17	-	-	Картометрический	1.00	-
43	531545.85	1326569.11	-	-	Картометрический	1.00	-
44	531551.70	1326490.93	-	-	Картометрический	1.00	-
45	531555.22	1326455.50	-	-	Картометрический	1.00	-
46	531539.58	1326394.47	-	-	Картометрический	1.00	-
47	531512.28	1326399.64	-	-	Картометрический	1.00	-
48	531523.51	1326361.07	-	-	Картометрический	1.00	-
49	531491.53	1326362.44	-	-	Картометрический	1.00	-
50	531461.45	1326366.58	-	-	Картометрический	1.00	-
51	531458.38	1326345.61	-	-	Картометрический	1.00	-
52	531451.61	1326324.29	-	-	Картометрический	1.00	-
53	531438.51	1326302.24	-	-	Картометрический	1.00	-
54	531421.22	1326281.41	-	-	Картометрический	1.00	-
55	531405.30	1326258.67	-	-	Картометрический	1.00	-
56	531393.67	1326240.63	-	-	Картометрический	1.00	-
57	531383.19	1326220.34	-	-	Картометрический	1.00	-
58	531358.48	1326192.23	-	-	Картометрический	1.00	-
59	531337.73	1326163.06	-	-	Картометрический	1.00	-
60	531322.66	1326150.86	-	-	Картометрический	1.00	-
61	531172.00	1326035.32	-	-	Картометрический	1.00	-
62	-	-	531031.42	1325902.73	Аналитический	0.10	-
63	-	-	531030.62	1325903.33	Аналитический	0.10	-
64	-	-	531024.25	1325906.66	Аналитический	0.10	-
65	-	-	531020.27	1325907.98	Аналитический	0.10	-
66	-	-	531015.24	1325909.06	Аналитический	0.10	-
67	-	-	531006.28	1325911.08	Аналитический	0.10	-
68	-	-	531002.84	1325911.96	Аналитический	0.10	-
69	-	-	531002.58	1325911.20	Аналитический	0.10	-
70	-	-	530986.87	1325916.80	Аналитический	0.10	-
71	-	-	530979.99	1325916.93	Аналитический	0.10	-
72	-	-	530978.56	1325907.02	Аналитический	0.10	-
73	-	-	530979.07	1325900.87	Аналитический	0.10	-
74	-	-	530982.60	1325894.75	Аналитический	0.10	-
75	-	-	530994.35	1325881.08	Аналитический	0.10	-
76	-	-	530998.29	1325878.23	Аналитический	0.10	-
77	-	-	531002.96	1325877.43	Аналитический	0.10	-
78	531005.86	1325878.28	-	-	Картометрический	1.00	-
79	530993.23	1325865.98	-	-	Картометрический	1.00	-
80	530993.46	1325868.35	-	-	Картометрический	1.00	-
81	530993.67	1325871.31	-	-	Картометрический	1.00	-
82	530992.50	1325875.29	-	-	Картометрический	1.00	-
83	530989.98	1325878.74	-	-	Картометрический	1.00	-
84	530980.52	1325889.56	-	-	Картометрический	1.00	-
85	530976.86	1325894.83	-	-	Картометрический	1.00	-
86	530975.62	1325897.05	-	-	Картометрический	1.00	-
87	530974.46	1325900.31	-	-	Картометрический	1.00	-
88	530973.74	1325904.82	-	-	Картометрический	1.00	-

1	2	3	4	5	6	7	8
89	530974.26	1325912.36	-	-	Картометрический	1.00	-
90	530982.08	1325941.63	-	-	Картометрический	1.00	-
91	530977.71	1325944.64	-	-	Картометрический	1.00	-
92	530986.81	1325975.01	-	-	Картометрический	1.00	-
93	530992.30	1325980.22	-	-	Картометрический	1.00	-
94	531013.23	1326055.64	-	-	Картометрический	1.00	-
95	531002.71	1326057.80	-	-	Картометрический	1.00	-
96	530984.61	1326058.67	-	-	Картометрический	1.00	-
97	530946.56	1326068.42	-	-	Картометрический	1.00	-
98	530906.00	1326075.68	-	-	Картометрический	1.00	-
99	530904.70	1326068.59	-	-	Картометрический	1.00	-
100	530868.16	1326075.99	-	-	Картометрический	1.00	-
101	530865.03	1326065.83	-	-	Картометрический	1.00	-
102	530859.14	1326063.22	-	-	Картометрический	1.00	-
103	530839.71	1326048.28	-	-	Картометрический	1.00	-
104	-	-	530836.42	1326034.14	Аналитический	0.10	-
105	530834.39	1326027.09	-	-	Картометрический	1.00	-
106	530828.08	1326016.62	-	-	Картометрический	1.00	-
107	530818.00	1326002.97	-	-	Картометрический	1.00	-
108	530789.05	1325953.38	-	-	Картометрический	1.00	-
109	530805.41	1325943.68	-	-	Картометрический	1.00	-
110	530821.76	1325933.98	-	-	Картометрический	1.00	-
111	530846.77	1325922.12	-	-	Картометрический	1.00	-
112	530860.35	1325914.30	-	-	Картометрический	1.00	-
113	530854.82	1325905.53	-	-	Картометрический	1.00	-
114	530854.03	1325904.25	-	-	Картометрический	1.00	-
115	530851.52	1325900.16	-	-	Картометрический	1.00	-
116	530846.36	1325891.25	-	-	Картометрический	1.00	-
117	-	-	530842.87	1325885.90	Аналитический	0.10	-
118	-	-	530833.25	1325890.51	Аналитический	0.10	-
119	-	-	530795.95	1325908.22	Аналитический	0.10	-
120	530791.14	1325899.61	-	-	Картометрический	1.00	-
121	530788.12	1325894.46	-	-	Картометрический	1.00	-
122	530783.50	1325897.03	-	-	Картометрический	1.00	-
123	530758.92	1325911.53	-	-	Картометрический	1.00	-
124	530751.79	1325915.44	-	-	Картометрический	1.00	-
125	530740.66	1325921.96	-	-	Картометрический	1.00	-
126	530709.50	1325864.24	-	-	Картометрический	1.00	-
127	530737.10	1325845.40	-	-	Картометрический	1.00	-
128	530733.76	1325840.37	-	-	Картометрический	1.00	-
129	530750.84	1325830.66	-	-	Картометрический	1.00	-
130	530749.64	1325828.37	-	-	Картометрический	1.00	-
131	530754.74	1325825.22	-	-	Картометрический	1.00	-
132	530750.88	1325818.53	-	-	Картометрический	1.00	-
133	530754.36	1325816.79	-	-	Картометрический	1.00	-
134	530759.48	1325825.86	-	-	Картометрический	1.00	-
135	530765.10	1325822.68	-	-	Картометрический	1.00	-
136	530759.98	1325813.62	-	-	Картометрический	1.00	-
137	530798.59	1325792.14	-	-	Картометрический	1.00	-
138	530778.18	1325755.17	-	-	Картометрический	1.00	-
139	530788.21	1325749.65	-	-	Картометрический	1.00	-

1	2	3	4	5	6	7	8
140	-	-	530776.76	1325728.96	Аналитический	0.10	-
141	530761.88	1325736.67	-	-	Картометрический	1.00	-
142	-	-	530761.60	1325736.14	Аналитический	0.10	-
143	-	-	530758.34	1325737.87	Аналитический	0.10	-
144	-	-	530746.10	1325744.87	Аналитический	0.10	-
145	-	-	530707.46	1325763.83	Аналитический	0.10	-
146	-	-	530700.19	1325767.66	Аналитический	0.10	-
147	-	-	530655.74	1325788.78	Аналитический	0.10	-
148	-	-	530646.81	1325772.89	Аналитический	0.10	-
149	-	-	530639.72	1325776.89	Аналитический	0.10	-
150	-	-	530631.19	1325760.94	Аналитический	0.10	-
151	-	-	530622.51	1325744.71	Аналитический	0.10	-
152	-	-	530613.72	1325728.27	Аналитический	0.10	-
153	-	-	530605.23	1325713.18	Аналитический	0.10	-
154	-	-	530596.70	1325695.98	Аналитический	0.10	-
155	-	-	530592.59	1325688.63	Аналитический	0.10	-
156	-	-	530588.26	1325681.07	Аналитический	0.10	-
157	-	-	530590.60	1325679.75	Аналитический	0.10	-
158	-	-	530585.62	1325671.43	Аналитический	0.10	-
159	-	-	530581.44	1325664.43	Аналитический	0.10	-
160	-	-	530572.62	1325648.75	Аналитический	0.10	-
161	-	-	530564.33	1325632.44	Аналитический	0.10	-
162	-	-	530558.48	1325615.15	Аналитический	0.10	-
163	-	-	530548.79	1325600.54	Аналитический	0.10	-
164	-	-	530544.35	1325593.04	Аналитический	0.10	-
165	-	-	530549.82	1325589.54	Аналитический	0.10	-
166	-	-	530546.86	1325580.80	Аналитический	0.10	-
167	-	-	530544.67	1325582.13	Аналитический	0.10	-
168	-	-	530534.41	1325566.31	Аналитический	0.10	-
169	-	-	530523.95	1325551.05	Аналитический	0.10	-
170	-	-	530514.05	1325533.21	Аналитический	0.10	-
171	-	-	530508.97	1325535.89	Аналитический	0.10	-
172	-	-	530503.95	1325520.08	Аналитический	0.10	-
173	-	-	530522.98	1325509.17	Аналитический	0.10	-
174	-	-	530522.78	1325508.61	Аналитический	0.10	-
175	-	-	530517.48	1325493.19	Аналитический	0.10	-
176	530496.64	1325504.58	-	-	Картометрический	1.00	-
177	530492.39	1325496.83	-	-	Картометрический	1.00	-
178	530488.36	1325489.14	-	-	Картометрический	1.00	-
179	-	-	530500.41	1325482.27	Аналитический	0.10	-
180	-	-	530502.49	1325481.09	Аналитический	0.10	-
181	-	-	530501.94	1325479.97	Аналитический	0.10	-
182	-	-	530487.87	1325444.86	Аналитический	0.10	-
183	-	-	530487.06	1325422.37	Аналитический	0.10	-
184	-	-	530486.81	1325417.49	Аналитический	0.10	-
185	-	-	530486.60	1325413.41	Аналитический	0.10	-
186	530475.81	1325412.74	-	-	Картометрический	1.00	-
187	530464.51	1325418.48	-	-	Картометрический	1.00	-
188	530446.90	1325447.08	-	-	Картометрический	1.00	-
189	530431.62	1325475.48	-	-	Картометрический	1.00	-
190	530430.56	1325477.34	-	-	Картометрический	1.00	-

1	2	3	4	5	6	7	8
191	530429.01	1325480.01	-	-	Картометрический	1.00	-
192	530390.99	1325545.50	-	-	Картометрический	1.00	-
193	530366.75	1325590.39	-	-	Картометрический	1.00	-
194	530341.83	1325632.64	-	-	Картометрический	1.00	-
195	530318.42	1325672.14	-	-	Картометрический	1.00	-
196	530307.05	1325693.83	-	-	Картометрический	1.00	-
197	530297.53	1325713.27	-	-	Картометрический	1.00	-
198	530283.63	1325735.55	-	-	Картометрический	1.00	-
199	530246.53	1325799.46	-	-	Картометрический	1.00	-
200	530242.31	1325806.28	-	-	Картометрический	1.00	-
201	530241.95	1325809.86	-	-	Картометрический	1.00	-
202	530242.61	1325813.07	-	-	Картометрический	1.00	-
203	530239.39	1325818.33	-	-	Картометрический	1.00	-
204	530237.13	1325818.40	-	-	Картометрический	1.00	-
205	530234.29	1325820.49	-	-	Картометрический	1.00	-
206	530221.92	1325840.46	-	-	Картометрический	1.00	-
207	530173.00	1325930.40	-	-	Картометрический	1.00	-
208	530121.08	1326019.80	-	-	Картометрический	1.00	-
209	530097.61	1326060.15	-	-	Картометрический	1.00	-
210	530069.56	1326104.08	-	-	Картометрический	1.00	-
211	530026.95	1326167.86	-	-	Картометрический	1.00	-
212	529998.05	1326212.48	-	-	Картометрический	1.00	-
213	529984.62	1326234.28	-	-	Картометрический	1.00	-
214	529984.36	1326240.34	-	-	Картометрический	1.00	-
215	529987.78	1326244.28	-	-	Картометрический	1.00	-
216	529993.45	1326249.46	-	-	Картометрический	1.00	-
217	-	-	529992.41	1326250.71	Аналитический	0.10	-
218	-	-	529990.50	1326253.03	Аналитический	0.10	-
219	529988.93	1326254.92	-	-	Картометрический	1.00	-
220	529981.49	1326250.91	-	-	Картометрический	1.00	-
221	529979.81	1326252.01	-	-	Картометрический	1.00	-
222	529980.76	1326259.90	-	-	Картометрический	1.00	-
223	529982.28	1326268.39	-	-	Картометрический	1.00	-
224	-	-	529980.72	1326268.85	Аналитический	0.10	-
225	-	-	529977.79	1326269.72	Аналитический	0.10	-
226	529973.64	1326270.94	-	-	Картометрический	1.00	-
227	529973.18	1326267.76	-	-	Картометрический	1.00	-
228	529970.09	1326266.77	-	-	Картометрический	1.00	-
229	529966.08	1326268.26	-	-	Картометрический	1.00	-
230	529958.87	1326278.41	-	-	Картометрический	1.00	-
231	529972.00	1326285.80	-	-	Картометрический	1.00	-
232	529975.48	1326316.81	-	-	Картометрический	1.00	-
233	529984.67	1326392.08	-	-	Картометрический	1.00	-
234	529984.61	1326400.11	-	-	Картометрический	1.00	-
235	529980.80	1326410.53	-	-	Картометрический	1.00	-
236	529983.52	1326441.75	-	-	Картометрический	1.00	-
237	529989.54	1326483.12	-	-	Картометрический	1.00	-
238	529993.79	1326488.36	-	-	Картометрический	1.00	-
239	529996.47	1326488.92	-	-	Картометрический	1.00	-
240	530011.67	1326589.22	-	-	Картометрический	1.00	-
241	530030.22	1326587.80	-	-	Картометрический	1.00	-

1	2	3	4	5	6	7	8
242	530038.93	1326596.78	-	-	Картометрический	1.00	-
243	530033.00	1326597.14	-	-	Картометрический	1.00	-
244	530033.54	1326609.76	-	-	Картометрический	1.00	-
245	530037.66	1326654.63	-	-	Картометрический	1.00	-
246	530044.44	1326702.56	-	-	Картометрический	1.00	-
247	530052.12	1326742.90	-	-	Картометрический	1.00	-
248	530116.05	1326998.33	-	-	Картометрический	1.00	-
249	530106.13	1327370.33	-	-	Картометрический	1.00	-
250	530110.63	1327371.15	-	-	Картометрический	1.00	-
251	530109.66	1327378.01	-	-	Картометрический	1.00	-
252	530106.31	1327400.27	-	-	Картометрический	1.00	-
253	530158.70	1327428.01	-	-	Картометрический	1.00	-
254	530221.11	1327468.13	-	-	Картометрический	1.00	-
255	530235.96	1327494.91	-	-	Картометрический	1.00	-
256	530323.00	1327545.43	-	-	Картометрический	1.00	-
257	530360.97	1327549.83	-	-	Картометрический	1.00	-
258	530368.53	1327573.93	-	-	Картометрический	1.00	-
259	530388.68	1327602.52	-	-	Картометрический	1.00	-
260	530404.10	1327621.54	-	-	Картометрический	1.00	-
261	530414.45	1327646.18	-	-	Картометрический	1.00	-
262	530432.27	1327666.30	-	-	Картометрический	1.00	-
263	530464.54	1327701.85	-	-	Картометрический	1.00	-
264	530470.80	1327721.11	-	-	Картометрический	1.00	-
265	530476.20	1327739.89	-	-	Картометрический	1.00	-
266	530473.67	1327753.53	-	-	Картометрический	1.00	-
267	530470.58	1327775.23	-	-	Картометрический	1.00	-
268	530468.69	1327784.77	-	-	Картометрический	1.00	-
269	530462.29	1327839.67	-	-	Картометрический	1.00	-
270	530508.27	1327885.53	-	-	Картометрический	1.00	-
271	530525.65	1327897.54	-	-	Картометрический	1.00	-
272	530534.24	1327905.33	-	-	Картометрический	1.00	-
273	530536.47	1327905.02	-	-	Картометрический	1.00	-
274	530558.40	1327920.17	-	-	Картометрический	1.00	-
275	-	-	530563.49	1327918.50	Аналитический	0.10	-
276	-	-	530567.39	1327917.28	Аналитический	0.10	-
277	530571.47	1327916.13	-	-	Картометрический	1.00	-
278	530570.32	1327918.60	-	-	Картометрический	1.00	-
279	530591.28	1327927.82	-	-	Картометрический	1.00	-
280	530595.53	1327927.36	-	-	Картометрический	1.00	-
281	530638.72	1327940.26	-	-	Картометрический	1.00	-
282	530646.60	1327922.21	-	-	Картометрический	1.00	-
283	530657.04	1327924.21	-	-	Картометрический	1.00	-
284	530741.05	1327924.12	-	-	Картометрический	1.00	-
285	530838.70	1327894.73	-	-	Картометрический	1.00	-
286	530874.15	1327897.67	-	-	Картометрический	1.00	-
287	530874.21	1327855.60	-	-	Картометрический	1.00	-
288	530998.33	1327786.37	-	-	Картометрический	1.00	-
289	531049.48	1327804.51	-	-	Картометрический	1.00	-
290	531130.42	1327791.74	-	-	Картометрический	1.00	-
291	531137.42	1327730.69	-	-	Картометрический	1.00	-
292	531100.88	1327574.36	-	-	Картометрический	1.00	-

1	2	3	4	5	6	7	8
293	531106.94	1327515.67	-	-	Картометрический	1.00	-
294	531127.74	1327479.78	-	-	Картометрический	1.00	-
295	531118.12	1327474.28	-	-	Картометрический	1.00	-
296	531132.32	1327447.68	-	-	Картометрический	1.00	-
297	531108.58	1327435.42	-	-	Картометрический	1.00	-
298	531144.33	1327381.05	-	-	Картометрический	1.00	-
299	531168.27	1327391.03	-	-	Картометрический	1.00	-
300	531210.05	1327333.52	-	-	Картометрический	1.00	-
301	531224.04	1327342.49	-	-	Картометрический	1.00	-
302	531240.60	1327352.07	-	-	Картометрический	1.00	-
303	531269.14	1327312.73	-	-	Картометрический	1.00	-
304	531276.96	1327319.63	-	-	Картометрический	1.00	-
305	531294.66	1327292.30	-	-	Картометрический	1.00	-
306	531289.40	1327288.77	-	-	Картометрический	1.00	-
307	531317.67	1327259.88	-	-	Картометрический	1.00	-
308	531320.94	1327263.57	-	-	Картометрический	1.00	-
309	531337.08	1327247.39	-	-	Картометрический	1.00	-
310	-	-	531358.87	1327228.08	Аналитический	0.10	-
311	531369.37	1327225.99	-	-	Картометрический	1.00	-
312	531430.69	1327167.64	-	-	Картометрический	1.00	-
313	531484.08	1327153.54	-	-	Картометрический	1.00	-
314	531555.70	1327166.55	-	-	Картометрический	1.00	-
315	531687.38	1327160.99	-	-	Картометрический	1.00	-
316	531697.22	1327132.01	-	-	Картометрический	1.00	-
317	531786.72	1327160.29	-	-	Картометрический	1.00	-
318	531786.00	1327161.85	-	-	Картометрический	1.00	-
319	531794.75	1327165.09	-	-	Картометрический	1.00	-
320	531803.00	1327168.37	-	-	Картометрический	1.00	-
321	531803.92	1327165.72	-	-	Картометрический	1.00	-
322	531827.83	1327173.28	-	-	Картометрический	1.00	-
323	531853.64	1327196.84	-	-	Картометрический	1.00	-
324	531858.75	1327264.77	-	-	Картометрический	1.00	-
325	531923.16	1327315.16	-	-	Картометрический	1.00	-
326	531996.51	1327396.76	-	-	Картометрический	1.00	-
327	531994.79	1327398.34	-	-	Картометрический	1.00	-
328	532019.65	1327428.58	-	-	Картометрический	1.00	-
329	532022.97	1327426.19	-	-	Картометрический	1.00	-
330	532035.28	1327439.88	-	-	Картометрический	1.00	-
331	-	-	532047.50	1327468.54	Аналитический	0.10	-
332	-	-	532058.72	1327494.78	Аналитический	0.10	-
333	-	-	532063.27	1327505.50	Аналитический	0.10	-
334	-	-	532067.71	1327516.07	Аналитический	0.10	-
335	532035.74	1327542.70	-	-	Картометрический	1.00	-
336	532048.78	1327564.67	-	-	Картометрический	1.00	-
337	532067.24	1327590.94	-	-	Картометрический	1.00	-
338	532037.94	1327618.70	-	-	Картометрический	1.00	-
339	532077.27	1327675.00	-	-	Картометрический	1.00	-
340	532172.43	1327558.01	-	-	Картометрический	1.00	-
341	532177.78	1327570.05	-	-	Картометрический	1.00	-
342	532251.98	1327451.35	-	-	Картометрический	1.00	-
343	532189.88	1327364.43	-	-	Картометрический	1.00	-

1	2	3	4	5	6	7	8
344	532158.09	1327278.18	-	-	Картометрический	1.00	-
345	-	-	532162.99	1327258.30	Аналитический	0.10	-
346	-	-	532164.18	1327253.49	Аналитический	0.10	-
347	532176.17	1327204.73	-	-	Картометрический	1.00	-
348	532142.58	1327171.93	-	-	Картометрический	1.00	-
349	-	-	532142.49	1327161.51	Аналитический	0.10	-
350	-	-	532148.05	1327162.08	Аналитический	0.10	-
351	-	-	532151.02	1327142.83	Аналитический	0.10	-
352	-	-	532179.49	1327152.27	Аналитический	0.10	-
353	-	-	532194.54	1327157.10	Аналитический	0.10	-
354	-	-	532187.18	1327135.87	Аналитический	0.10	-
355	532196.32	1327136.96	-	-	Картометрический	1.00	-
356	-	-	532175.67	1327053.54	Аналитический	0.10	-
357	532166.99	1327018.45	-	-	Картометрический	1.00	-
358	532099.24	1326978.52	-	-	Картометрический	1.00	-
359	531957.78	1326846.59	-	-	Картометрический	1.00	-
360	531942.68	1326807.79	-	-	Картометрический	1.00	-
361	531942.40	1326807.80	-	-	Картометрический	1.00	-
362	531922.23	1326807.92	-	-	Картометрический	1.00	-
363	531889.88	1326800.40	-	-	Картометрический	1.00	-
364	531873.16	1326790.24	-	-	Картометрический	1.00	-
365	531874.96	1326786.11	-	-	Картометрический	1.00	-
366	531867.98	1326773.69	-	-	Картометрический	1.00	-
367	531863.99	1326760.79	-	-	Картометрический	1.00	-
368	531864.51	1326737.29	-	-	Картометрический	1.00	-
369	531868.13	1326709.02	-	-	Картометрический	1.00	-
370	531870.98	1326679.75	-	-	Картометрический	1.00	-
371	531893.97	1326681.90	-	-	Картометрический	1.00	-
372	531892.85	1326711.59	-	-	Картометрический	1.00	-
373	531923.73	1326713.96	-	-	Картометрический	1.00	-
374	531924.97	1326684.15	-	-	Картометрический	1.00	-
375	531931.09	1326684.33	-	-	Картометрический	1.00	-
376	531925.16	1326687.34	-	-	Картометрический	1.00	-
377	531929.86	1326696.66	-	-	Картометрический	1.00	-
378	531939.22	1326691.73	-	-	Картометрический	1.00	-
379	531935.77	1326684.92	-	-	Картометрический	1.00	-
380	531944.68	1326686.49	-	-	Картометрический	1.00	-
381	531946.62	1326680.72	-	-	Картометрический	1.00	-
382	531954.97	1326679.08	-	-	Картометрический	1.00	-
383	531956.13	1326663.36	-	-	Картометрический	1.00	-
384	531956.30	1326646.13	-	-	Картометрический	1.00	-
385	531952.74	1326624.82	-	-	Картометрический	1.00	-
386	531947.18	1326607.64	-	-	Картометрический	1.00	-
387	531938.58	1326594.46	-	-	Картометрический	1.00	-
388	531921.39	1326578.99	-	-	Картометрический	1.00	-
389	531888.80	1326562.13	-	-	Картометрический	1.00	-
390	531875.34	1326544.92	-	-	Картометрический	1.00	-
391	531871.37	1326538.89	-	-	Картометрический	1.00	-
392	531869.66	1326536.70	-	-	Картометрический	1.00	-
393	531872.62	1326498.64	-	-	Картометрический	1.00	-
394	531848.40	1326492.39	-	-	Картометрический	1.00	-

1	2	3	4	5	6	7	8
395	531838.44	1326531.14	-	-	Картометрический	1.00	-
396	531832.52	1326544.37	-	-	Картометрический	1.00	-
397	531803.87	1326502.49	-	-	Картометрический	1.00	-
398	531783.95	1326483.88	-	-	Картометрический	1.00	-
399	531772.34	1326473.83	-	-	Картометрический	1.00	-
400	531772.56	1326466.45	-	-	Картометрический	1.00	-
401	531803.79	1326436.54	-	-	Картометрический	1.00	-
402	531907.30	1326355.24	-	-	Картометрический	1.00	-
403	531908.95	1326354.58	-	-	Картометрический	1.00	-
404	531918.72	1326350.48	-	-	Картометрический	1.00	-
405	531927.86	1326350.92	-	-	Картометрический	1.00	-
406	531934.82	1326356.50	-	-	Картометрический	1.00	-
407	531946.35	1326367.20	-	-	Картометрический	1.00	-
408	531950.67	1326381.38	-	-	Картометрический	1.00	-
409	531955.71	1326426.23	-	-	Картометрический	1.00	-
410	531960.18	1326425.78	-	-	Картометрический	1.00	-
1	531955.09	1326380.44	-	-	Картометрический	1.00	-
411	531196.95	1326857.55	-	-	Картометрический	1.00	-
412	531182.62	1326879.68	-	-	Картометрический	1.00	-
413	531184.85	1326885.64	-	-	Картометрический	1.00	-
414	531204.02	1326889.79	-	-	Картометрический	1.00	-
415	531213.21	1326890.76	-	-	Аналитический	0.10	-
416	531211.92	1326924.75	-	-	Аналитический	0.10	-
417	531209.13	1326973.81	-	-	Аналитический	0.10	-
418	531210.08	1326994.72	-	-	Аналитический	0.10	-
419	531212.68	1327011.46	-	-	Аналитический	0.10	-
420	531214.73	1327012.52	-	-	Картометрический	1.00	-
421	531211.57	1327013.19	-	-	Картометрический	1.00	-
422	531201.39	1327017.66	-	-	Картометрический	1.00	-
423	531187.32	1327029.12	-	-	Картометрический	1.00	-
424	531169.42	1327033.82	-	-	Аналитический	0.10	-
425	531120.12	1327039.60	-	-	Аналитический	0.10	-
426	531096.79	1327044.01	-	-	Аналитический	0.10	-
427	531059.42	1327028.72	-	-	Аналитический	0.10	-
428	531070.15	1326992.00	-	-	Картометрический	1.00	-
429	531083.43	1326965.74	-	-	Картометрический	1.00	-
430	531088.71	1326933.93	-	-	Картометрический	1.00	-
431	531116.82	1326889.91	-	-	Картометрический	1.00	-
432	531141.92	1326860.62	-	-	Картометрический	1.00	-
433	531159.41	1326849.34	-	-	Картометрический	1.00	-
434	531176.40	1326846.04	-	-	Картометрический	1.00	-
411	531196.95	1326857.55	-	-	Картометрический	1.00	-
435	531308.92	1325727.96	-	-	Картометрический	1.00	-
436	-	-	531294.23	1325720.29	Аналитический	0.10	-
437	-	-	531277.39	1325750.96	Аналитический	0.10	-
438	-	-	531274.04	1325749.67	Аналитический	0.10	-
439	-	-	531272.59	1325752.97	Аналитический	0.10	-
440	-	-	531269.38	1325759.22	Аналитический	0.10	-
441	-	-	531258.76	1325766.90	Аналитический	0.10	-

1	2	3	4	5	6	7	8
442	-	-	531249.05	1325756.68	Аналитический	0.10	-
443	-	-	531237.91	1325741.67	Аналитический	0.10	-
444	-	-	531236.92	1325741.10	Аналитический	0.10	-
445	-	-	531227.03	1325748.65	Аналитический	0.10	-
446	531204.55	1325765.80	-	-	Аналитический	0.10	-
447	531210.55	1325770.17	-	-	Аналитический	0.10	-
448	531218.75	1325774.94	-	-	Аналитический	0.10	-
449	531268.12	1325807.47	-	-	Картометрический	1.00	-
450	531281.71	1325815.50	-	-	Картометрический	1.00	-
451	531299.25	1325825.32	-	-	Картометрический	1.00	-
452	531306.62	1325816.77	-	-	Картометрический	1.00	-
453	531325.65	1325797.06	-	-	Картометрический	1.00	-
454	-	-	531320.69	1325775.60	Аналитический	0.10	-
455	-	-	531316.72	1325772.91	Аналитический	0.10	-
456	-	-	531295.90	1325760.31	Аналитический	0.10	-
457	-	-	531306.64	1325733.13	Аналитический	0.10	-
435	531308.92	1325727.96	-	-	Картометрический	1.00	-
458	530938.86	1325638.16	-	-	Картометрический	1.00	-
459	-	-	530924.12	1325647.15	Аналитический	0.10	-
460	-	-	530924.39	1325647.63	Аналитический	0.10	-
461	-	-	530915.47	1325652.53	Аналитический	0.10	-
462	-	-	530914.13	1325650.09	Аналитический	0.10	-
463	-	-	530862.39	1325678.08	Аналитический	0.10	-
464	530853.25	1325680.09	-	-	Картометрический	1.00	-
465	530872.81	1325712.22	-	-	Картометрический	1.00	-
466	530879.94	1325708.10	-	-	Картометрический	1.00	-
467	530886.49	1325704.25	-	-	Картометрический	1.00	-
468	530897.87	1325697.92	-	-	Картометрический	1.00	-
469	530900.93	1325696.46	-	-	Картометрический	1.00	-
470	530907.94	1325692.98	-	-	Картометрический	1.00	-
471	530912.58	1325691.16	-	-	Картометрический	1.00	-
472	530915.14	1325694.77	-	-	Картометрический	1.00	-
473	530937.48	1325683.82	-	-	Картометрический	1.00	-
474	-	-	530934.55	1325679.74	Аналитический	0.10	-
475	-	-	530932.71	1325676.95	Аналитический	0.10	-
476	-	-	530932.37	1325675.56	Аналитический	0.10	-
477	-	-	530930.77	1325672.93	Аналитический	0.10	-
478	-	-	530935.02	1325671.08	Аналитический	0.10	-
479	-	-	530937.38	1325671.12	Аналитический	0.10	-
480	-	-	530948.11	1325666.32	Аналитический	0.10	-
481	-	-	530949.63	1325661.25	Аналитический	0.10	-
482	-	-	530947.53	1325651.66	Аналитический	0.10	-
458	530938.86	1325638.16	-	-	Картометрический	1.00	-
483	530688.44	1325430.44	-	-	Картометрический	1.00	-
484	530677.23	1325428.13	-	-	Картометрический	1.00	-
485	530665.60	1325425.76	-	-	Картометрический	1.00	-
486	-	-	530656.20	1325425.33	Аналитический	0.10	-
487	-	-	530658.54	1325433.04	Аналитический	0.10	-
488	-	-	530664.68	1325457.72	Аналитический	0.10	-

1	2	3	4	5	6	7	8
489	-	-	530667.30	1325466.18	Аналитический	0.10	-
490	-	-	530671.45	1325475.63	Аналитический	0.10	-
491	-	-	530668.47	1325476.84	Аналитический	0.10	-
492	-	-	530672.11	1325488.14	Аналитический	0.10	-
493	-	-	530670.04	1325489.06	Аналитический	0.10	-
494	-	-	530675.12	1325500.52	Аналитический	0.10	-
495	-	-	530673.02	1325501.41	Аналитический	0.10	-
496	-	-	530676.15	1325514.57	Аналитический	0.10	-
497	-	-	530679.71	1325528.73	Аналитический	0.10	-
498	-	-	530683.56	1325544.59	Аналитический	0.10	-
499	-	-	530684.53	1325549.73	Аналитический	0.10	-
500	-	-	530691.78	1325575.92	Аналитический	0.10	-
501	-	-	530706.97	1325573.14	Аналитический	0.10	-
502	530706.94	1325570.32	-	-	Картометрический	1.00	-
503	530754.30	1325539.37	-	-	Картометрический	1.00	-
504	530754.64	1325539.15	-	-	Картометрический	1.00	-
505	530752.99	1325536.40	-	-	Картометрический	1.00	-
506	530701.11	1325449.30	-	-	Картометрический	1.00	-
483	530688.44	1325430.44	-	-	Картометрический	1.00	-
507	530449.94	1325405.34	-	-	Картометрический	1.00	-
508	-	-	530442.32	1325403.45	Аналитический	0.10	-
509	-	-	530363.37	1325390.16	Аналитический	0.10	-
510	-	-	530226.29	1325364.16	Аналитический	0.10	-
511	-	-	530190.39	1325360.67	Аналитический	0.10	-
512	530177.78	1325359.92	-	-	Картометрический	1.00	-
513	530144.82	1325357.20	-	-	Картометрический	1.00	-
514	530111.04	1325353.66	-	-	Картометрический	1.00	-
515	530071.26	1325349.67	-	-	Картометрический	1.00	-
516	530001.67	1325344.02	-	-	Картометрический	1.00	-
517	529983.88	1325342.22	-	-	Картометрический	1.00	-
518	529980.79	1325341.90	-	-	Картометрический	1.00	-
519	529894.57	1325333.10	-	-	Картометрический	1.00	-
520	529891.38	1325332.80	-	-	Картометрический	1.00	-
521	529804.69	1325324.72	-	-	Картометрический	1.00	-
522	529801.68	1325324.44	-	-	Картометрический	1.00	-
523	529799.41	1325324.21	-	-	Картометрический	1.00	-
524	529715.90	1325316.14	-	-	Картометрический	1.00	-
525	529712.91	1325315.84	-	-	Картометрический	1.00	-
526	529701.33	1325314.71	-	-	Картометрический	1.00	-
527	529625.14	1325306.69	-	-	Картометрический	1.00	-
528	529606.34	1325304.69	-	-	Картометрический	1.00	-
529	529487.50	1325292.68	-	-	Картометрический	1.00	-
530	529483.59	1325292.37	-	-	Картометрический	1.00	-
531	529480.50	1325292.11	-	-	Картометрический	1.00	-
532	529374.07	1325283.23	-	-	Картометрический	1.00	-
533	529345.25	1325278.93	-	-	Картометрический	1.00	-
534	529234.34	1325253.61	-	-	Картометрический	1.00	-
535	529154.08	1325232.80	-	-	Картометрический	1.00	-
536	529103.20	1325220.00	-	-	Картометрический	1.00	-
537	529058.38	1325209.27	-	-	Картометрический	1.00	-

1	2	3	4	5	6	7	8
538	529055.48	1325208.58	-	-	Картометрический	1.00	-
539	529039.76	1325204.79	-	-	Картометрический	1.00	-
540	528971.42	1325183.28	-	-	Картометрический	1.00	-
541	528890.69	1325155.21	-	-	Картометрический	1.00	-
542	528818.83	1325130.64	-	-	Картометрический	1.00	-
543	528758.53	1325106.06	-	-	Картометрический	1.00	-
544	528637.85	1325036.59	-	-	Картометрический	1.00	-
545	528543.95	1324979.53	-	-	Картометрический	1.00	-
546	528487.77	1324948.08	-	-	Картометрический	1.00	-
547	528487.11	1324955.71	-	-	Картометрический	1.00	-
548	528450.70	1325377.67	-	-	Картометрический	1.00	-
549	528455.37	1325378.98	-	-	Картометрический	1.00	-
550	-	-	528457.96	1325465.04	Картометрический	1.00	-
551	528381.47	1325863.37	-	-	Картометрический	1.00	-
552	-	-	528371.12	1325903.62	Картометрический	1.00	-
553	-	-	528369.54	1325909.59	Картометрический	1.00	-
554	-	-	528472.09	1325924.72	Картометрический	1.00	-
555	-	-	528645.06	1325960.00	Картометрический	1.00	-
556	-	-	528717.58	1325976.92	Картометрический	1.00	-
557	-	-	528941.33	1326038.19	Картометрический	1.00	-
558	528970.18	1326038.45	-	-	Картометрический	1.00	-
559	529006.50	1326051.99	-	-	Картометрический	1.00	-
560	-	-	529140.73	1326110.27	Картометрический	1.00	-
561	529176.44	1326124.23	-	-	Картометрический	1.00	-
562	529188.72	1326128.24	-	-	Картометрический	1.00	-
563	-	-	529282.53	1326160.76	Картометрический	1.00	-
564	529306.16	1326162.84	-	-	Картометрический	1.00	-
565	529382.79	1326161.21	-	-	Картометрический	1.00	-
566	529390.31	1326161.13	-	-	Картометрический	1.00	-
567	-	-	529388.51	1326177.82	Картометрический	1.00	-
568	529495.95	1326197.10	-	-	Картометрический	1.00	-
569	529514.11	1326173.61	-	-	Картометрический	1.00	-
570	529591.60	1326183.56	-	-	Картометрический	1.00	-
571	529706.79	1326199.45	-	-	Картометрический	1.00	-
572	529896.41	1326222.13	-	-	Картометрический	1.00	-
573	529953.18	1326230.47	-	-	Картометрический	1.00	-
574	529951.70	1326257.27	-	-	Картометрический	1.00	-
575	529951.63	1326262.81	-	-	Картометрический	1.00	-
576	529958.07	1326254.34	-	-	Картометрический	1.00	-
577	529966.62	1326241.02	-	-	Картометрический	1.00	-
578	529974.79	1326228.26	-	-	Картометрический	1.00	-
579	529976.42	1326225.71	-	-	Картометрический	1.00	-
580	529981.21	1326218.27	-	-	Картометрический	1.00	-
581	530004.09	1326182.65	-	-	Картометрический	1.00	-
582	530034.55	1326135.18	-	-	Картометрический	1.00	-
583	-	-	530064.83	1326084.44	Картометрический	1.00	-
584	-	-	530067.37	1326080.19	Картометрический	1.00	-
585	530136.68	1325965.37	-	-	Картометрический	1.00	-
586	530165.39	1325915.38	-	-	Картометрический	1.00	-
587	-	-	530191.03	1325871.06	Картометрический	1.00	-
588	-	-	530192.58	1325868.38	Картометрический	1.00	-

1	2	3	4	5	6	7	8
589	530203.29	1325849.88	-	-	Картометрический	1.00	-
590	530233.75	1325796.68	-	-	Картометрический	1.00	-
591	-	-	530237.99	1325789.08	Картометрический	1.00	-
592	-	-	530239.47	1325786.42	Картометрический	1.00	-
593	530279.95	1325713.87	-	-	Картометрический	1.00	-
594	-	-	530281.70	1325710.84	Аналитический	0.10	-
595	530283.28	1325708.10	-	-	Аналитический	0.10	-
596	530325.13	1325635.62	-	-	Аналитический	0.10	-
597	-	-	530327.18	1325631.88	Картометрический	1.00	-
598	-	-	530328.63	1325629.23	Картометрический	1.00	-
599	530368.18	1325556.97	-	-	Картометрический	1.00	-
600	-	-	530371.04	1325552.08	Картометрический	1.00	-
601	-	-	530372.56	1325549.49	Картометрический	1.00	-
602	530383.78	1325530.35	-	-	Картометрический	1.00	-
603	530414.37	1325477.03	-	-	Картометрический	1.00	-
604	-	-	530417.07	1325472.14	Аналитический	0.10	-
605	-	-	530418.56	1325469.45	Аналитический	0.10	-
606	530435.95	1325438.00	-	-	Аналитический	0.10	-
607	530447.45	1325414.45	-	-	Аналитический	0.10	-
608	530447.94	1325407.68	-	-	Аналитический	0.10	-
507	530449.94	1325405.34	-	-	Картометрический	1.00	-
3. Сведения о характерных точках части (частей) границы объекта							
Часть №							
-	-	-	-	-	-	-	-

».

Приложение № 4  
к приказу министерства  
архитектуры и градостроительства  
Воронежской области  
от 28.01.2026 № 45-01-04/23

«ГРАФИЧЕСКОЕ ОПИСАНИЕ

местоположения границ

Зона застройки среднетажными жилыми домами  
села Углянец – ЖЗ/1

(наименование объекта, местоположение границ которого описано (далее - объект)

Раздел I

Сведения об объекте		
№ п/п	Характеристики объекта	Описание характеристик
1	2	3
1	Местоположение объекта	Воронежская область, Верхнехавский муниципальный район, Углянское сельское поселение, села Углянец
2	Площадь объекта +/- величина погрешности определения площади (P +/- Дельта P)	-
3	Иные характеристики объекта	-

## Раздел 2

Сведения о местоположении границ объекта					
1. Система координат: МСК - 36, зона 1					
2. Сведения о характерных точках границ объекта					
Обозначение характерных точек границ	Координаты, м		Метод определения координат характерной точки	Средняя квадратическая погрешность положения характерной точки (Mt), м	Описание обозначения точки на местности (при наличии)
	X	Y			
1	2	3	4	5	6
1	530861.35	1325709.21	Аналитический	0.10	-
2	530855.63	1325712.80	Аналитический	0.10	-
3	530788.21	1325749.65	Аналитический	0.10	-
4	530778.18	1325755.17	Аналитический	0.10	-
5	530798.59	1325792.14	Аналитический	0.10	-
6	530759.98	1325813.62	Аналитический	0.10	-
7	530765.10	1325822.68	Аналитический	0.10	-
8	530759.48	1325825.86	Аналитический	0.10	-
9	530754.36	1325816.79	Аналитический	0.10	-
10	530750.88	1325818.53	Аналитический	0.10	-
11	530754.74	1325825.22	Аналитический	0.10	-
12	530749.64	1325828.37	Аналитический	0.10	-
13	530750.84	1325830.66	Аналитический	0.10	-
14	530733.76	1325840.37	Аналитический	0.10	-
15	530737.10	1325845.40	Аналитический	0.10	-
16	530709.50	1325864.24	Аналитический	0.10	-
17	530740.66	1325921.96	Аналитический	0.10	-
18	530751.79	1325915.44	Аналитический	0.10	-
19	530758.92	1325911.53	Аналитический	0.10	-
20	530783.50	1325897.03	Аналитический	0.10	-
21	530788.12	1325894.46	Аналитический	0.10	-
22	530791.14	1325899.61	Аналитический	0.10	-
23	530795.95	1325908.22	Картометрический	1.00	-
24	530833.25	1325890.51	Аналитический	0.10	-
25	530842.87	1325885.90	Картометрический	1.00	-
26	530846.36	1325891.25	Аналитический	0.10	-
27	530851.52	1325900.16	Аналитический	0.10	-
28	530854.03	1325904.25	Аналитический	0.10	-
29	530854.82	1325905.53	Аналитический	0.10	-
30	530860.35	1325914.30	Аналитический	0.10	-
31	530846.77	1325922.12	Аналитический	0.10	-
32	530854.79	1325935.29	Картометрический	1.00	-
33	530874.14	1325923.76	Аналитический	0.10	-
34	530884.42	1325941.05	Аналитический	0.10	-

1	2	3	4	5	6
35	530974.86	1325891.46	Аналитический	0.10	-
36	530968.14	1325881.38	Аналитический	0.10	-
37	530953.41	1325860.07	Аналитический	0.10	-
38	530973.77	1325853.11	Аналитический	0.10	-
39	530977.61	1325851.80	Аналитический	0.10	-
40	530949.62	1325830.81	Аналитический	0.10	-
41	530942.85	1325822.83	Аналитический	0.10	-
42	530936.44	1325814.49	Аналитический	0.10	-
43	530916.38	1325795.07	Аналитический	0.10	-
44	530897.78	1325766.96	Аналитический	0.10	-
1	530861.35	1325709.21	Аналитический	0.10	-
3. Сведения о характерных точках части (частей) границы объекта					
Обозначение характерных точек части границы	Координаты, м		Метод определения координат характерной точки	Средняя квадратическая погрешность положения характерной точки (Mt), м	Описание обозначения точки на местности (при наличии)
	X	Y			
1	2	3	4	5	6
Часть №					
-	-	-	-	-	-

## Раздел 3

Сведения о местоположении измененных (уточненных) границ объекта							
1. Система координат: -							
2. Сведения о характерных точках границ объекта							
Обозначение характерных точек границ	Существующие координаты, м		Измененные (уточненные) координаты, м		Метод определения координат характерной точки	Средняя квадратическая погрешность положения характерной точки (Mt), м	Описание обозначения точки на местности (при наличии)
	X	Y	X	Y			
1	2	3	4	5	6	7	8
-	-	-	-	-	-	-	-
3. Сведения о характерных точках части (частей) границы объекта							
Часть №							
-	-	-	-	-	-	-	-

».

Приложение № 5  
к приказу министерства  
архитектуры и градостроительства  
Воронежской области  
от 28.01.2026 № 45-01-04/23

«ГРАФИЧЕСКОЕ ОПИСАНИЕ

местоположения границ  
Общественно-деловая зона села Углянец - ОД/1

(наименование объекта, местоположение границ которого описано (далее - объект)

Раздел I

Сведения об объекте		
№ п/п	Характеристики объекта	Описание характеристик
1	2	3
1	Местоположение объекта	Воронежская область, Верхнехавский муниципальный район, Углянское сельское поселение, село Углянец
2	Площадь объекта +/- величина погрешности определения площади (P +/- Дельта P)	-
3	Иные характеристики объекта	-

## Раздел 2

Сведения о местоположении границ объекта					
1. Система координат: -					
2. Сведения о характерных точках границ объекта					
Обозначение характерных точек границ	Координаты, м		Метод определения координат характерной точки	Средняя квадратическая погрешность положения характерной точки (Mt), м	Описание обозначения точки на местности (при наличии)
	X	Y			
1	2	3	4	5	6
-	-	-	-	-	-
3. Сведения о характерных точках части (частей) границы объекта					
Обозначение характерных точек части границы	Координаты, м		Метод определения координат характерной точки	Средняя квадратическая погрешность положения характерной точки (Mt), м	Описание обозначения точки на местности (при наличии)
	X	Y			
1	2	3	4	5	6
Часть №					
-	-	-	-	-	-

## Раздел 3

Сведения о местоположении измененных (уточненных) границ объекта							
1. Система координат: МСК - 36, зона 1							
2. Сведения о характерных точках границ объекта							
Обозначение характерных точек границ	Существующие координаты, м		Измененные (уточненные) координаты, м		Метод определения координат характерной точки	Средняя квадратическая погрешность положения характерной точки (Mt), м	Описание обозначения точки на местности (при наличии)
	X	Y	X	Y			
1	2	3	4	5	6	7	8
1	530754.64	1325539.15	-	-	Аналитический	0.10	-
2	530754.30	1325539.37	-	-	Аналитический	0.10	-
3	530706.94	1325570.32	-	-	Аналитический	0.10	-
4	-	-	530706.97	1325573.14	Аналитический	0.10	-
5	-	-	530691.78	1325575.92	Аналитический	0.10	-
6	530676.04	1325586.58	-	-	Аналитический	0.10	-
7	-	-	530681.25	1325594.28	Аналитический	0.10	-
8	-	-	530697.75	1325622.59	Аналитический	0.10	-
9	-	-	530738.03	1325692.00	Аналитический	0.10	-
10	530744.41	1325703.36	-	-	Аналитический	0.10	-
11	-	-	530761.60	1325736.14	Аналитический	0.10	-
12	530761.88	1325736.67	-	-	Аналитический	0.10	-
13	-	-	530776.76	1325728.96	Аналитический	0.10	-
14	530788.21	1325749.65	-	-	Картометрический	5.00	-
15	530855.63	1325712.80	-	-	Картометрический	5.00	-
16	530861.35	1325709.21	-	-	Картометрический	5.00	-
17	530844.85	1325684.88	-	-	Картометрический	5.00	-
18	530791.06	1325599.12	-	-	Картометрический	5.00	-
1	530754.64	1325539.15	-	-	Аналитический	0.10	-
19	530937.48	1325683.82	-	-	Аналитический	0.10	-
20	530915.14	1325694.77	-	-	Картометрический	5.00	-
21	530912.58	1325691.16	-	-	Картометрический	5.00	-
22	530907.94	1325692.98	-	-	Картометрический	5.00	-
23	530900.93	1325696.46	-	-	Аналитический	0.10	-
24	530897.87	1325697.92	-	-	Аналитический	0.10	-
25	530886.49	1325704.25	-	-	Аналитический	0.10	-
26	530879.94	1325708.10	-	-	Аналитический	0.10	-
27	530872.81	1325712.22	-	-	Аналитический	0.10	-
28	530904.06	1325763.66	-	-	Аналитический	0.10	-
29	530922.59	1325790.62	-	-	Аналитический	0.10	-
30	530940.21	1325809.37	-	-	Аналитический	0.10	-
31	530949.44	1325816.84	-	-	Аналитический	0.10	-
32	-	-	530978.54	1325796.06	Аналитический	0.10	-
33	-	-	530976.52	1325790.46	Аналитический	0.10	-
34	-	-	530963.99	1325766.94	Аналитический	0.10	-
35	530954.73	1325749.79	-	-	Аналитический	0.10	-

1	2	3	4	5	6	7	8
36	530948.79	1325739.74	-	-	Аналитический	0.10	-
37	530947.73	1325738.56	-	-	Аналитический	0.10	-
38	-	-	530948.47	1325734.32	Аналитический	0.10	-
39	-	-	530949.19	1325730.89	Аналитический	0.10	-
40	-	-	530944.49	1325716.70	Картометрический	5.00	-
41	530940.43	1325692.06			Картометрический	5.00	-
19	530937.48	1325683.82			Картометрический	5.00	-
					Картометрический	5.00	-
42	530980.52	1325889.56	-	-	Картометрический	5.00	-
43	530974.86	1325891.46	-	-	Картометрический	5.00	-
44	530884.42	1325941.05	-	-	Картометрический	5.00	-
45	530874.14	1325923.76	-	-	Картометрический	5.00	-
46	530854.79	1325935.29	-	-	Картометрический	5.00	-
47	530846.77	1325922.12	-	-	Картометрический	5.00	-
48	530821.76	1325933.98	-	-	Картометрический	5.00	-
49	530805.41	1325943.68	-	-	Аналитический	0.10	-
50	530789.05	1325953.38	-	-	Аналитический	0.10	-
51	530818.00	1326002.97	-	-	Картометрический	5.00	-
52	530828.08	1326016.62	-	-	Картометрический	5.00	-
53	530834.39	1326027.09	-	-	Картометрический	5.00	-
54	-	-	530836.42	1326034.14	Картометрический	5.00	-
55	530839.71	1326048.28	-	-	Аналитический	0.10	-
56	530859.14	1326063.22	-	-	Картометрический	5.00	-
57	530865.03	1326065.83	-	-	Картометрический	5.00	-
58	530868.16	1326075.99	-	-	Картометрический	5.00	-
59	530904.70	1326068.59	-	-	Картометрический	5.00	-
60	530906.00	1326075.68	-	-	Картометрический	5.00	-
61	530946.56	1326068.42	-	-	Картометрический	5.00	-
62	530984.61	1326058.67	-	-	Картометрический	5.00	-
63	531002.71	1326057.80	-	-	Картометрический	5.00	-
64	531013.23	1326055.64	-	-	Картометрический	5.00	-
65	530992.30	1325980.22	-	-	Картометрический	5.00	-
66	530986.81	1325975.01	-	-	Картометрический	5.00	-
67	530977.71	1325944.64	-	-	Картометрический	5.00	-
68	530982.08	1325941.63	-	-	Картометрический	5.00	-
69	530974.26	1325912.36	-	-	Картометрический	5.00	-
70	530973.74	1325904.82	-	-	Картометрический	5.00	-
71	530974.46	1325900.31	-	-	Картометрический	5.00	-
72	530975.62	1325897.05	-	-	Картометрический	5.00	-
73	530976.86	1325894.83	-	-	Аналитический	0.10	-
42	530980.52	1325889.56	-	-	Аналитический	0.10	-
74	531129.85	1325822.80	-	-	Аналитический	0.10	-
75	531071.73	1325867.15	-	-	Картометрический	5.00	-
76	-	-	531042.85	1325889.24	Аналитический	0.10	-
77	-	-	531035.57	1325894.73	Аналитический	0.10	-
78	531174.01	1326025.50	-	-	Картометрический	5.00	-
79	531189.32	1325989.07	-	-	Картометрический	5.00	-
80	531120.20	1325894.32	-	-	Картометрический	5.00	-
81	531082.12	1325928.76	-	-	Картометрический	5.00	-
82	531055.55	1325902.28	-	-	Картометрический	5.00	-

1	2	3	4	5	6	7	8
83	531082.14	1325879.20	-	-	Картометрический	5.00	-
84	531081.47	1325878.42	-	-	Картометрический	5.00	-
85	-	-	531094.47	1325866.51	Аналитический	0.10	-
86	-	-	531094.70	1325866.17	Аналитический	0.10	-
87	-	-	531111.53	1325852.64	Аналитический	0.10	-
88	-	-	531118.84	1325858.13	Аналитический	0.10	-
89	-	-	531150.82	1325896.56	Аналитический	0.10	-
90	-	-	531173.89	1325877.38	Аналитический	0.10	-
91	-	-	531141.91	1325838.94	Аналитический	0.10	-
92	-	-	531136.41	1325831.48	Аналитический	0.10	-
74	531129.85	1325822.80	-	-	Аналитический	0.10	-
93	-	-	531005.86	1325878.28	Аналитический	0.10	-
94	-	-	531002.96	1325877.43	Аналитический	0.10	-
95	-	-	530998.29	1325878.23	Аналитический	0.10	-
96	-	-	530994.35	1325881.08	Аналитический	0.10	-
97	-	-	530982.60	1325894.75	Аналитический	0.10	-
98	-	-	530979.07	1325900.87	Аналитический	0.10	-
99	-	-	530978.56	1325907.02	Аналитический	0.10	-
100	-	-	530979.99	1325916.93	Аналитический	0.10	-
101	-	-	530986.87	1325916.80	Аналитический	0.10	-
102	-	-	531002.58	1325911.20	Аналитический	0.10	-
103	-	-	531002.84	1325911.96	Аналитический	0.10	-
104	-	-	531006.28	1325911.08	Аналитический	0.10	-
105	-	-	531015.24	1325909.06	Аналитический	0.10	-
106	-	-	531020.27	1325907.98	Аналитический	0.10	-
107	-	-	531024.25	1325906.66	Аналитический	0.10	-
108	-	-	531030.62	1325903.33	Аналитический	0.10	-
109	-	-	531031.42	1325902.73	Аналитический	0.10	-
110	-	-	531019.71	1325891.42	Аналитический	0.10	-
93	-	-	531005.86	1325878.28	Аналитический	0.10	-
3. Сведения о характерных точках части (частей) границы объекта							
Часть №							
-	-	-	-	-	-	-	-

».

Приложение № 6  
к приказу министерства  
архитектуры и градостроительства  
Воронежской области  
от 28.01.2026 № 45-01-04/23

«ГРАФИЧЕСКОЕ ОПИСАНИЕ

местоположения границ  
Производственная зона села Углянец - П1/1

(наименование объекта, местоположение границ которого описано (далее - объект)

Раздел I

Сведения об объекте		
№ п/п	Характеристики объекта	Описание характеристик
1	2	3
1	Местоположение объекта	Воронежская область, Верхнехавский муниципальный район, Углянское сельское поселение, село Углянец
2	Площадь объекта +/- величина погрешности определения площади (Р +/- Дельта Р)	-
3	Иные характеристики объекта	-

## Раздел 2

Сведения о местоположении границ объекта					
1. Система координат: -					
2. Сведения о характерных точках границ объекта					
Обозначение характерных точек границ	Координаты, м		Метод определения координат характерной точки	Средняя квадратическая погрешность положения характерной точки (Mt), м	Описание обозначения точки на местности (при наличии)
	X	Y			
1	2	3	4	5	6
-	-	-	-	-	-
3. Сведения о характерных точках части (частей) границы объекта					
Обозначение характерных точек части границы	Координаты, м		Метод определения координат характерной точки	Средняя квадратическая погрешность положения характерной точки (Mt), м	Описание обозначения точки на местности (при наличии)
	X	Y			
1	2	3	4	5	6
Часть №					
-	-	-	-	-	-

## Раздел 3

Сведения о местоположении измененных (уточненных) границ объекта							
1. Система координат: МСК - 36, зона 1							
2. Сведения о характерных точках границ объекта							
Обозначение характерных точек границ	Существующие координаты, м		Измененные (уточненные) координаты, м		Метод определения координат характерной точки	Средняя квадратическая погрешность положения характерной точки (Mt), м	Описание обозначения точки на местности (при наличии)
	X	Y	X	Y			
1	2	3	4	5	6	7	8
1	531930.86	1326184.87	-	-	Картометрический	5.00	-
2	531325.65	1325797.06	-	-	Аналитический	0.10	-
3	531306.62	1325816.77	-	-	Аналитический	0.10	-
4	531299.25	1325825.32	-	-	Аналитический	0.10	-
5	531203.23	1325968.68	-	-	Аналитический	0.10	-
6	531189.32	1325989.07	-	-	Аналитический	0.10	-
7	531174.01	1326025.50	-	-	Аналитический	0.10	-
8	531178.34	1326029.61	-	-	Аналитический	0.10	-
9	531327.40	1326144.41	-	-	Аналитический	0.10	-
10	531404.33	1326198.29	-	-	Аналитический	0.10	-
11	531399.74	1326204.84	-	-	Аналитический	0.10	-
12	531337.73	1326163.06	-	-	Аналитический	0.10	-
13	531358.48	1326192.23	-	-	Аналитический	0.10	-
14	531383.19	1326220.34	-	-	Аналитический	0.10	-
15	531393.67	1326240.63	-	-	Аналитический	0.10	-
16	531405.30	1326258.67	-	-	Аналитический	0.10	-
17	531421.22	1326281.41	-	-	Аналитический	0.10	-
18	531438.51	1326302.24	-	-	Аналитический	0.10	-
19	531451.61	1326324.29	-	-	Аналитический	0.10	-
20	531458.38	1326345.61	-	-	Аналитический	0.10	-
21	531461.45	1326366.58	-	-	Аналитический	0.10	-
22	531491.53	1326362.44	-	-	Аналитический	0.10	-
23	531523.51	1326361.07	-	-	Аналитический	0.10	-
24	531512.28	1326399.64	-	-	Аналитический	0.10	-
25	531539.58	1326394.47	-	-	Аналитический	0.10	-
26	531555.22	1326455.50	-	-	Аналитический	0.10	-
27	531551.70	1326490.93	-	-	Аналитический	0.10	-
28	531545.85	1326569.11	-	-	Аналитический	0.10	-
29	531555.99	1326572.17	-	-	Аналитический	0.10	-
30	531512.56	1326617.36	-	-	Аналитический	0.10	-
31	531509.62	1326648.78	-	-	Аналитический	0.10	-
32	531507.51	1326676.21	-	-	Аналитический	0.10	-
33	531503.97	1326725.67	-	-	Аналитический	0.10	-
34	531498.87	1326767.57	-	-	Аналитический	0.10	-
35	531501.03	1326767.56	-	-	Аналитический	0.10	-
36	531508.49	1326767.17	-	-	Аналитический	0.10	-
37	531513.19	1326767.50	-	-	Аналитический	0.10	-

1	2	3	4	5	6	7	8
38	531513.96	1326767.70	-	-	Аналитический	0.10	-
39	531530.74	1326775.39	-	-	Аналитический	0.10	-
40	531543.21	1326781.64	-	-	Аналитический	0.10	-
41	531564.55	1326785.28	-	-	Аналитический	0.10	-
42	531577.45	1326788.50	-	-	Аналитический	0.10	-
43	531598.50	1326791.47	-	-	Аналитический	0.10	-
44	531615.93	1326791.47	-	-	Аналитический	0.10	-
45	531643.55	1326794.76	-	-	Аналитический	0.10	-
46	531677.71	1326798.68	-	-	Аналитический	0.10	-
47	531697.82	1326803.64	-	-	Аналитический	0.10	-
48	531716.99	1326808.36	-	-	Аналитический	0.10	-
49	531736.95	1326810.67	-	-	Аналитический	0.10	-
50	531799.42	1326821.54	-	-	Аналитический	0.10	-
51	531826.82	1326824.15	-	-	Аналитический	0.10	-
52	531839.22	1326822.03	-	-	Аналитический	0.10	-
53	531850.00	1326807.97	-	-	Аналитический	0.10	-
54	531856.43	1326776.44	-	-	Аналитический	0.10	-
55	531862.71	1326685.96	-	-	Аналитический	0.10	-
56	531868.30	1326647.09	-	-	Аналитический	0.10	-
57	531865.73	1326624.92	-	-	Аналитический	0.10	-
58	531842.06	1326577.54	-	-	Аналитический	0.10	-
59	531828.56	1326546.56	-	-	Аналитический	0.10	-
60	-	-	531806.70	1326587.92	Аналитический	0.10	-
61	-	-	531742.12	1326548.26	Аналитический	0.10	-
62	531768.87	1326476.67	-	-	Аналитический	0.10	-
63	531769.23	1326463.42	-	-	Аналитический	0.10	-
64	531800.76	1326433.21	-	-	Аналитический	0.10	-
65	531905.05	1326351.30	-	-	Аналитический	0.10	-
66	531917.92	1326345.93	-	-	Аналитический	0.10	-
67	531915.78	1326340.18	-	-	Аналитический	0.10	-
68	531905.68	1326343.92	-	-	Аналитический	0.10	-
69	531890.70	1326347.82	-	-	Аналитический	0.10	-
70	531872.38	1326350.17	-	-	Аналитический	0.10	-
71	531855.96	1326350.07	-	-	Аналитический	0.10	-
72	531842.66	1326348.37	-	-	Аналитический	0.10	-
73	531832.20	1326346.33	-	-	Аналитический	0.10	-
74	531831.22	1326346.10	-	-	Аналитический	0.10	-
75	531834.74	1326340.63	-	-	Аналитический	0.10	-
76	531843.65	1326342.26	-	-	Аналитический	0.10	-
77	531856.37	1326343.88	-	-	Картометрический	5.00	-
78	531872.00	1326343.98	-	-	Картометрический	5.00	-
79	531889.53	1326341.74	-	-	Картометрический	5.00	-
80	531903.82	1326338.01	-	-	Картометрический	5.00	-
81	531913.48	1326334.44	-	-	Картометрический	5.00	-
82	531925.81	1326329.07	-	-	Картометрический	5.00	-
83	531938.63	1326322.96	-	-	Картометрический	5.00	-
84	531941.34	1326321.65	-	-	Картометрический	5.00	-
85	531932.45	1326323.72	-	-	Аналитический	0.10	-
86	531912.67	1326325.19	-	-	Аналитический	0.10	-
87	531893.95	1326324.75	-	-	Аналитический	0.10	-
88	531880.75	1326323.64	-	-	Аналитический	0.10	-

1	2	3	4	5	6	7	8
89	531864.63	1326321.52	-	-	Аналитический	0.10	-
90	531850.18	1326318.59	-	-	Аналитический	0.10	-
91	531849.34	1326318.36	-	-	Аналитический	0.10	-
92	531852.88	1326312.82	-	-	Аналитический	0.10	-
93	531865.65	1326315.42	-	-	Аналитический	0.10	-
94	531881.42	1326317.48	-	-	Аналитический	0.10	-
95	531894.28	1326318.57	-	-	Аналитический	0.10	-
96	531912.52	1326319.00	-	-	Аналитический	0.10	-
97	531931.51	1326317.58	-	-	Аналитический	0.10	-
98	531948.84	1326313.56	-	-	Аналитический	0.10	-
99	531966.38	1326307.19	-	-	Картометрический	5.00	-
100	531983.54	1326299.78	-	-	Картометрический	5.00	-
101	531994.10	1326294.72	-	-	Картометрический	5.00	-
102	532007.57	1326287.64	-	-	Картометрический	5.00	-
103	532015.30	1326283.62	-	-	Картометрический	5.00	-
104	532008.48	1326267.27	-	-	Картометрический	5.00	-
105	531991.20	1326266.54	-	-	Картометрический	5.00	-
106	531970.58	1326265.44	-	-	Картометрический	5.00	-
107	531955.76	1326264.76	-	-	Картометрический	5.00	-
108	531937.77	1326263.98	-	-	Картометрический	5.00	-
109	531919.69	1326263.58	-	-	Картометрический	5.00	-
110	531904.62	1326262.93	-	-	Картометрический	5.00	-
111	531887.87	1326261.20	-	-	Картометрический	5.00	-
112	531886.38	1326260.96	-	-	Картометрический	5.00	-
113	531889.24	1326256.74	-	-	Картометрический	5.00	-
114	531885.80	1326256.42	-	-	Картометрический	5.00	-
1	531930.86	1326184.87	-	-	Картометрический	5.00	-
115	531908.95	1326354.58	-	-	Картометрический	5.00	-
116	531907.30	1326355.24	-	-	Картометрический	5.00	-
117	531803.79	1326436.54	-	-	Картометрический	5.00	-
118	531772.56	1326466.45	-	-	Картометрический	5.00	-
119	531772.34	1326473.83	-	-	Картометрический	5.00	-
120	531783.95	1326483.88	-	-	Картометрический	5.00	-
121	531803.87	1326502.49	-	-	Картометрический	5.00	-
122	531832.52	1326544.37	-	-	Картометрический	5.00	-
123	531838.44	1326531.14	-	-	Картометрический	5.00	-
124	531848.40	1326492.39	-	-	Картометрический	5.00	-
125	531864.12	1326475.45	-	-	Картометрический	5.00	-
126	531874.63	1326459.32	-	-	Картометрический	5.00	-
127	531897.04	1326437.17	-	-	Картометрический	5.00	-
128	531909.61	1326430.15	-	-	Картометрический	5.00	-
129	531921.26	1326428.11	-	-	Картометрический	5.00	-
130	531932.85	1326427.89	-	-	Картометрический	5.00	-
131	531937.56	1326395.25	-	-	Картометрический	5.00	-
132	531917.08	1326367.67	-	-	Картометрический	5.00	-
115	531908.95	1326354.58	-	-	Картометрический	5.00	-

3. Сведения о характерных точках части (частей) границы объекта

Часть №

-	-	-	-	-	-	-	-
---	---	---	---	---	---	---	---

».

Приложение № 7  
к приказу министерства  
архитектуры и градостроительства  
Воронежской области  
от 28.01.2026 № 45-01-04/23

«ГРАФИЧЕСКОЕ ОПИСАНИЕ

местоположения границ

Зона улиц, дорог, инженерной и транспортной инфраструктуры села Углянец - ИТ1/1

(наименование объекта, местоположение границ которого описано (далее - объект)

Раздел I

Сведения об объекте		
№ п/п	Характеристики объекта	Описание характеристик
1	2	3
1	Местоположение объекта	Воронежская область, Верхнехавский муниципальный район, Углянское сельское поселение, село Углянец
2	Площадь объекта +/- величина погрешности определения площади (P +/- Дельта P)	-
3	Иные характеристики объекта	-

## Раздел 2

Сведения о местоположении границ объекта					
1. Система координат: -					
2. Сведения о характерных точках границ объекта					
Обозначение характерных точек границ	Координаты, м		Метод определения координат характерной точки	Средняя квадратическая погрешность положения характерной точки (Mt), м	Описание обозначения точки на местности (при наличии)
	X	Y			
1	2	3	4	5	6
-	-	-	-	-	-
3. Сведения о характерных точках части (частей) границы объекта					
Обозначение характерных точек части границы	Координаты, м		Метод определения координат характерной точки	Средняя квадратическая погрешность положения характерной точки (Mt), м	Описание обозначения точки на местности (при наличии)
	X	Y			
1	2	3	4	5	6
Часть №					
-	-	-	-	-	-

## Раздел 3

Сведения о местоположении измененных (уточненных) границ объекта							
1. Система координат: МСК - 36, зона 1							
2. Сведения о характерных точках границ объекта							
Обозначение характерных точек границ	Существующие координаты, м		Измененные (уточненные) координаты, м		Метод определения координат характерной точки	Средняя квадратическая погрешность положения характерной точки (Mt), м	Описание обозначения точки на местности (при наличии)
	X	Y	X	Y			
1	2	3	4	5	6	7	8
1	530689.70	1325413.50	-	-	Картометрический	1.00	-
2	530672.97	1325408.50	-	-	Картометрический	1.00	-
3	530682.18	1325421.08	-	-	Картометрический	1.00	-
4	530682.53	1325421.60	-	-	Картометрический	1.00	-
5	530688.44	1325430.44	-	-	Картометрический	1.00	-
6	-	-	530701.11	1325449.30	Картометрический	1.00	-
7	-	-	530752.99	1325536.40	Картометрический	1.00	-
8	-	-	530754.64	1325539.15	Картометрический	1.00	-
9	-	-	530791.02	1325599.26	Картометрический	1.00	-
10	530844.85	1325684.88	-	-	Картометрический	1.00	-
11	530861.35	1325709.21	-	-	Картометрический	1.00	-
12	530897.78	1325766.96	-	-	Картометрический	1.00	-
13	530916.38	1325795.07	-	-	Картометрический	1.00	-
14	530936.44	1325814.49	-	-	Картометрический	1.00	-
15	530942.85	1325822.83	-	-	Картометрический	1.00	-
16	-	-	530949.62	1325830.81	Картометрический	1.00	-
17	-	-	530977.61	1325851.80	Картометрический	1.00	-
18	530981.69	1325854.54	-	-	Картометрический	1.00	-
19	530993.23	1325865.98	-	-	Картометрический	1.00	-
20	531005.86	1325878.28	-	-	Картометрический	1.00	-
21	531019.71	1325891.42	-	-	Картометрический	1.00	-
22	-	-	531031.42	1325902.73	Картометрический	1.00	-
23	531172.00	1326035.32	-	-	Картометрический	1.00	-
24	531322.66	1326150.86	-	-	Картометрический	1.00	-
25	531337.73	1326163.06	-	-	Картометрический	1.00	-
26	531399.74	1326204.84	-	-	Картометрический	1.00	-
27	531404.33	1326198.29	-	-	Картометрический	1.00	-
28	531327.40	1326144.41	-	-	Картометрический	1.00	-
29	531178.34	1326029.61	-	-	Аналитический	1.00	-
30	531174.01	1326025.50	-	-	Аналитический	0.10	-
31	-	-	531035.57	1325894.73	Аналитический	0.10	-
32	531033.95	1325893.20	-	-	Картометрический	1.00	-
33	-	-	531026.49	1325886.15	Картометрический	1.00	-
34	-	-	530976.94	1325839.09	Картометрический	1.00	-
35	530949.44	1325816.84	-	-	Аналитический	0.10	-
36	530940.21	1325809.37	-	-	Аналитический	0.10	-
37	530922.59	1325790.62	-	-	Аналитический	0.10	-

1	2	3	4	5	6	7	8
38	530904.06	1325763.66	-	-	Аналитический	0.10	-
39	530872.81	1325712.22	-	-	Картометрический	1.00	-
40	530853.25	1325680.09	-	-	Картометрический	1.00	-
41	-	-	530710.11	1325444.67	Картометрический	1.00	-
1	530689.70	1325413.50	-	-	Картометрический	1.00	-
42	530475.81	1325412.74	-	-	Картометрический	1.00	-
43	530447.94	1325407.68	-	-	Картометрический	1.00	-
44	530447.45	1325414.45	-	-	Картометрический	1.00	-
45	530435.95	1325438.00	-	-	Картометрический	1.00	-
46	-	-	530418.56	1325469.45	Аналитический	0.10	-
47	-	-	530417.07	1325472.14	Аналитический	0.10	-
48	530414.37	1325477.03	-	-	Аналитический	0.10	-
49	530383.78	1325530.35	-	-	Аналитический	0.10	-
50	-	-	530372.56	1325549.49	Аналитический	0.10	-
51	-	-	530371.04	1325552.08	Аналитический	0.10	-
52	530368.18	1325556.97	-	-	Аналитический	0.10	-
53	-	-	530328.63	1325629.23	Аналитический	0.10	-
54	-	-	530327.18	1325631.88	Аналитический	0.10	-
55	530325.13	1325635.62	-	-	Аналитический	0.10	-
56	-	-	530283.28	1325708.10	Аналитический	0.10	-
57	-	-	530281.70	1325710.84	Аналитический	0.10	-
58	530279.95	1325713.87	-	-	Аналитический	0.10	-
59	-	-	530239.47	1325786.42	Аналитический	0.10	-
60	-	-	530237.99	1325789.08	Аналитический	0.10	-
61	530233.75	1325796.68	-	-	Аналитический	0.10	-
62	530203.29	1325849.88	-	-	Аналитический	0.10	-
63	-	-	530192.58	1325868.38	Аналитический	0.10	-
64	-	-	530191.03	1325871.06	Аналитический	0.10	-
65	530165.39	1325915.38	-	-	Аналитический	0.10	-
66	530136.68	1325965.37	-	-	Аналитический	0.10	-
67	-	-	530067.37	1326080.19	Аналитический	0.10	-
68	-	-	530064.83	1326084.44	Аналитический	0.10	-
69	530034.55	1326135.18	-	-	Аналитический	0.10	-
70	530004.09	1326182.65	-	-	Аналитический	0.10	-
71	529981.21	1326218.27	-	-	Аналитический	0.10	-
72	529976.42	1326225.71	-	-	Аналитический	0.10	-
73	529974.79	1326228.26	-	-	Аналитический	0.10	-
74	529966.62	1326241.02	-	-	Аналитический	0.10	-
75	529958.07	1326254.34	-	-	Аналитический	0.10	-
76	529951.63	1326262.81	-	-	Аналитический	0.10	-
77	529952.40	1326264.87	-	-	Аналитический	0.10	-
78	529956.36	1326273.07	-	-	Аналитический	0.10	-
79	529958.87	1326278.41	-	-	Аналитический	0.10	-
80	529966.08	1326268.26	-	-	Аналитический	0.10	-
81	529970.09	1326266.77	-	-	Аналитический	0.10	-
82	529973.18	1326267.76	-	-	Аналитический	0.10	-
83	529973.64	1326270.94	-	-	Аналитический	0.10	-
84	-	-	529977.79	1326269.72	Аналитический	0.10	-
85	-	-	529980.72	1326268.85	Аналитический	0.10	-
86	529982.28	1326268.39	-	-	Аналитический	0.10	-

1	2	3	4	5	6	7	8
87	529980.76	1326259.90	-	-	Картометрический	1.00	-
88	529979.81	1326252.01	-	-	Картометрический	1.00	-
89	529981.49	1326250.91	-	-	Картометрический	1.00	-
90	529988.93	1326254.92	-	-	Аналитический	0.10	-
91	-	-	529990.50	1326253.03	Аналитический	0.10	-
92	-	-	529992.41	1326250.71	Аналитический	0.10	-
93	529993.45	1326249.46	-	-	Картометрический	1.00	-
94	529987.78	1326244.28	-	-	Картометрический	1.00	-
95	529984.36	1326240.34	-	-	Аналитический	0.10	-
96	529984.62	1326234.28	-	-	Аналитический	0.10	-
97	529998.05	1326212.48	-	-	Аналитический	0.10	-
98	530026.95	1326167.86	-	-	Аналитический	0.10	-
99	530069.56	1326104.08	-	-	Аналитический	0.10	-
100	530097.61	1326060.15	-	-	Аналитический	0.10	-
101	530121.08	1326019.80	-	-	Аналитический	0.10	-
102	530173.00	1325930.40	-	-	Аналитический	0.10	-
103	530221.92	1325840.46	-	-	Аналитический	0.10	-
104	530234.29	1325820.49	-	-	Аналитический	0.10	-
105	530237.13	1325818.40	-	-	Аналитический	0.10	-
106	530239.39	1325818.33	-	-	Аналитический	0.10	-
107	530242.61	1325813.07	-	-	Аналитический	0.10	-
108	530241.95	1325809.86	-	-	Аналитический	0.10	-
109	530242.31	1325806.28	-	-	Аналитический	0.10	-
110	530246.53	1325799.46	-	-	Аналитический	0.10	-
111	530283.63	1325735.55	-	-	Аналитический	0.10	-
112	530297.53	1325713.27	-	-	Аналитический	0.10	-
113	530307.05	1325693.83	-	-	Аналитический	0.10	-
114	530318.42	1325672.14	-	-	Аналитический	0.10	-
115	530341.83	1325632.64	-	-	Аналитический	0.10	-
116	530366.75	1325590.39	-	-	Аналитический	0.10	-
117	530390.99	1325545.50	-	-	Аналитический	0.10	-
118	530429.01	1325480.01	-	-	Аналитический	0.10	-
119	530430.56	1325477.34	-	-	Аналитический	0.10	-
120	530431.62	1325475.48	-	-	Аналитический	0.10	-
121	530446.90	1325447.08	-	-	Картометрический	1.00	-
122	530464.51	1325418.48	-	-	Картометрический	1.00	-
42	530475.81	1325412.74	-	-	Картометрический	1.00	-
123	529799.11	1325302.97	-	-	Картометрический	1.00	-
124	529736.46	1325296.87	-	-	Картометрический	1.00	-
125	529644.22	1325287.78	-	-	Картометрический	1.00	-
126	529347.82	1325251.19	-	-	Картометрический	1.00	-
127	529015.14	1325172.63	-	-	Картометрический	1.00	-
128	528778.19	1325087.15	-	-	Картометрический	1.00	-
129	528733.75	1325060.39	-	-	Картометрический	1.00	-
130	528524.80	1324934.55	-	-	Картометрический	1.00	-
131	528490.69	1324914.30	-	-	Картометрический	1.00	-
132	-	-	528489.67	1324925.22	Картометрический	1.00	-
133	528489.32	1324930.16	-	-	Картометрический	1.00	-
134	528487.77	1324948.08	-	-	Картометрический	1.00	-
135	528543.95	1324979.53	-	-	Картометрический	1.00	-

1	2	3	4	5	6	7	8
136	528637.85	1325036.59	-	-	Картометрический	1.00	-
137	528758.53	1325106.06	-	-	Картометрический	1.00	-
138	528818.83	1325130.64	-	-	Картометрический	1.00	-
139	528890.69	1325155.21	-	-	Картометрический	1.00	-
140	528971.42	1325183.28	-	-	Картометрический	1.00	-
141	529039.76	1325204.79	-	-	Картометрический	1.00	-
142	529055.48	1325208.58	-	-	Картометрический	1.00	-
143	529058.38	1325209.27	-	-	Картометрический	1.00	-
144	529103.20	1325220.00	-	-	Картометрический	1.00	-
145	529154.08	1325232.80	-	-	Картометрический	1.00	-
146	529234.34	1325253.61	-	-	Картометрический	1.00	-
147	529345.25	1325278.93	-	-	Картометрический	1.00	-
148	529374.07	1325283.23	-	-	Картометрический	1.00	-
149	529480.50	1325292.11	-	-	Картометрический	1.00	-
150	529483.59	1325292.37	-	-	Картометрический	1.00	-
151	529487.50	1325292.68	-	-	Картометрический	1.00	-
152	529606.34	1325304.69	-	-	Картометрический	1.00	-
153	529622.07	1325306.36	-	-	Картометрический	1.00	-
154	529625.14	1325306.69	-	-	Картометрический	1.00	-
155	529701.33	1325314.71	-	-	Картометрический	1.00	-
156	529712.91	1325315.84	-	-	Картометрический	1.00	-
157	529715.90	1325316.14	-	-	Картометрический	1.00	-
158	529799.41	1325324.21	-	-	Картометрический	1.00	-
159	-	-	529798.92	1325309.43	Картометрический	1.00	-
123	529799.11	1325302.97	-	-	Картометрический	1.00	-
3. Сведения о характерных точках части (частей) границы объекта							
Часть №							
-	-	-	-	-	-	-	-

».

Приложение № 8  
к приказу министерства  
архитектуры и градостроительства  
Воронежской области  
от 28.01.2026 № 45-01-04/23

«ГРАФИЧЕСКОЕ ОПИСАНИЕ

местоположения границ  
Зона железнодорожного транспорта села Углянец - ИТ2/1

(наименование объекта, местоположение границ которого описано (далее - объект)

Раздел I

Сведения об объекте		
№ п/п	Характеристики объекта	Описание характеристик
1	2	3
1	Местоположение объекта	Воронежская область, Верхнехавский муниципальный район, Углянское сельское поселение, село Углянец
2	Площадь объекта +/- величина погрешности определения площади (Р +/- Дельта Р)	-
3	Иные характеристики объекта	-

## Раздел 2

Сведения о местоположении границ объекта					
1. Система координат: -					
2. Сведения о характерных точках границ объекта					
Обозначение характерных точек границ	Координаты, м		Метод определения координат характерной точки	Средняя квадратическая погрешность положения характерной точки (Mt), м	Описание обозначения точки на местности (при наличии)
	X	Y			
1	2	3	4	5	6
-	-	-	-	-	-
3. Сведения о характерных точках части (частей) границы объекта					
Обозначение характерных точек части границы	Координаты, м		Метод определения координат характерной точки	Средняя квадратическая погрешность положения характерной точки (Mt), м	Описание обозначения точки на местности (при наличии)
	X	Y			
1	2	3	4	5	6
Часть №					
-	-	-	-	-	-

## Раздел 3

Сведения о местоположении измененных (уточненных) границ объекта							
1. Система координат: МСК - 36, зона 1							
2. Сведения о характерных точках границ объекта							
Обозначение характерных точек границ	Существующие координаты, м		Измененные (уточненные) координаты, м		Метод определения координат характерной точки	Средняя квадратическая погрешность положения характерной точки (Mt), м	Описание обозначения точки на местности (при наличии)
	X	Y	X	Y			
1	2	3	4	5	6	7	8
1	532005.74	1326260.71	-	-	Картометрический	1.00	-
2	-	-	532005.08	1326260.74	Аналитический	1.00	-
3	-	-	531991.54	1326260.35	Аналитический	1.00	-
4	-	-	531970.95	1326259.25	Аналитический	1.00	-
5	-	-	531956.26	1326258.00	Аналитический	1.00	-
6	-	-	531938.21	1326255.46	Аналитический	1.00	-
7	-	-	531924.25	1326252.76	Аналитический	1.00	-
8	-	-	531906.42	1326248.25	Аналитический	1.00	-
9	-	-	531896.72	1326245.33	Аналитический	1.00	-
10	-	-	531893.49	1326244.21	Аналитический	1.00	-
11	-	-	531885.80	1326256.42	Аналитический	1.00	-
12	531889.24	1326256.74	-	-	Картометрический	1.00	-
13	531886.38	1326260.96	-	-	Картометрический	1.00	-
14	531887.87	1326261.20	-	-	Картометрический	1.00	-
15	531904.62	1326262.93	-	-	Картометрический	1.00	-
16	531919.69	1326263.58	-	-	Картометрический	1.00	-
17	531937.77	1326263.98	-	-	Картометрический	1.00	-
18	531955.76	1326264.76	-	-	Картометрический	1.00	-
19	531970.58	1326265.44	-	-	Картометрический	1.00	-
20	531991.20	1326266.54	-	-	Картометрический	1.00	-
21	532008.48	1326267.27	-	-	Картометрический	1.00	-
1	532005.74	1326260.71	-	-	Картометрический	1.00	-
22	532015.30	1326283.62	-	-	Картометрический	1.00	-
23	532007.57	1326287.64	-	-	Картометрический	1.00	-
24	531994.10	1326294.72	-	-	Картометрический	1.00	-
25	531983.54	1326299.78	-	-	Картометрический	1.00	-
26	531966.38	1326307.19	-	-	Картометрический	1.00	-
27	531948.84	1326313.56	-	-	Аналитический	1.00	-
28	531931.51	1326317.58	-	-	Аналитический	0.10	-
29	531912.52	1326319.00	-	-	Аналитический	0.10	-
30	531894.28	1326318.57	-	-	Картометрический	1.00	-
31	531881.42	1326317.48	-	-	Картометрический	1.00	-
32	531865.65	1326315.42	-	-	Картометрический	1.00	-
33	531852.88	1326312.82	-	-	Аналитический	0.10	-
34	531849.34	1326318.36	-	-	Аналитический	0.10	-
35	531850.18	1326318.59	-	-	Аналитический	0.10	-

1	2	3	4	5	6	7	8
36	531864.63	1326321.52	-	-	Аналитический	0.10	-
37	531880.75	1326323.64	-	-	Картометрический	1.00	-
38	531893.95	1326324.75	-	-	Картометрический	1.00	-
39	531912.67	1326325.19	-	-	Картометрический	1.00	-
40	531932.45	1326323.72	-	-	Картометрический	1.00	-
41	531941.34	1326321.65	-	-	Картометрический	1.00	-
42	531938.63	1326322.96	-	-	Картометрический	1.00	-
43	531925.81	1326329.07	-	-	Картометрический	1.00	-
44	531913.48	1326334.44	-	-	Картометрический	1.00	-
45	531903.82	1326338.01	-	-	Картометрический	1.00	-
46	531889.53	1326341.74	-	-	Аналитический	0.10	-
47	531872.00	1326343.98	-	-	Аналитический	0.10	-
48	531856.37	1326343.88	-	-	Аналитический	0.10	-
49	531843.65	1326342.26	-	-	Аналитический	0.10	-
50	531834.74	1326340.63	-	-	Аналитический	0.10	-
51	531831.22	1326346.10	-	-	Аналитический	0.10	-
52	531832.20	1326346.33	-	-	Аналитический	0.10	-
53	531842.66	1326348.37	-	-	Аналитический	0.10	-
54	531855.96	1326350.07	-	-	Аналитический	0.10	-
55	531872.38	1326350.17	-	-	Аналитический	0.10	-
56	531890.70	1326347.82	-	-	Аналитический	0.10	-
57	531905.68	1326343.92	-	-	Аналитический	0.10	-
58	531915.78	1326340.18	-	-	Аналитический	0.10	-
59	531928.38	1326334.70	-	-	Аналитический	0.10	-
60	531941.30	1326328.54	-	-	Аналитический	0.10	-
61	531956.11	1326321.39	-	-	Аналитический	0.10	-
62	531969.62	1326314.30	-	-	Аналитический	0.10	-
63	531986.07	1326305.89	-	-	Картометрический	1.00	-
64	531996.92	1326300.22	-	-	Картометрический	1.00	-
65	532010.43	1326293.12	-	-	Картометрический	1.00	-
66	532017.69	1326289.35	-	-	Картометрический	1.00	-
22	532015.30	1326283.62	-	-	Картометрический	1.00	-

3. Сведения о характерных точках части (частей) границы объекта

Часть №

-	-	-	-	-	-	-	-
---	---	---	---	---	---	---	---

».

Приложение № 9  
к приказу министерства  
архитектуры и градостроительства  
Воронежской области  
от 28.01.2026 № 45-01-04/23

«ГРАФИЧЕСКОЕ ОПИСАНИЕ

местоположения границ

Зона рекреационного назначения - объектов отдыха села Углянец - Р1/1

(наименование объекта, местоположение границ которого описано (далее - объект)

Раздел I

Сведения об объекте		
№ п/п	Характеристики объекта	Описание характеристик
1	2	3
1	Местоположение объекта	Воронежская область, Верхнехавский муниципальный район, Углянское сельское поселение, село Углянец
2	Площадь объекта +/- величина погрешности определения площади (Р +/- Дельта Р)	-
3	Иные характеристики объекта	-

## Раздел 2

Сведения о местоположении границ объекта					
1. Система координат: -					
2. Сведения о характерных точках границ объекта					
Обозначение характерных точек границ	Координаты, м		Метод определения координат характерной точки	Средняя квадратическая погрешность положения характерной точки (Mt), м	Описание обозначения точки на местности (при наличии)
	X	Y			
1	2	3	4	5	6
-	-	-	-	-	-
3. Сведения о характерных точках части (частей) границы объекта					
Обозначение характерных точек части границы	Координаты, м		Метод определения координат характерной точки	Средняя квадратическая погрешность положения характерной точки (Mt), м	Описание обозначения точки на местности (при наличии)
	X	Y			
1	2	3	4	5	6
Часть №					
-	-	-	-	-	-

## Раздел 3

Сведения о местоположении измененных (уточненных) границ объекта							
1. Система координат: МСК - 36, зона 1							
2. Сведения о характерных точках границ объекта							
Обозначение характерных точек границ	Существующие координаты, м		Измененные (уточненные) координаты, м		Метод определения координат характерной точки	Средняя квадратическая погрешность положения характерной точки (Mt), м	Описание обозначения точки на местности (при наличии)
	X	Y	X	Y			
1	2	3	4	5	6	7	8
1	531299.25	1325825.32	-	-	Аналитический	0.10	-
2	531281.71	1325815.50	-	-	Аналитический	0.10	-
3	531268.12	1325807.47	-	-	Аналитический	0.10	-
4	531218.75	1325774.94	-	-	Аналитический	0.10	-
5	531210.55	1325770.17	-	-	Аналитический	0.10	-
6	531204.55	1325765.80	-	-	Аналитический	0.10	-
7	531129.85	1325822.80	-	-	Аналитический	0.10	-
8	531136.41	1325831.48	-	-	Аналитический	0.10	-
9	531141.91	1325838.94	-	-	Аналитический	0.10	-
10	531173.89	1325877.38	-	-	Аналитический	0.10	-
11	531150.82	1325896.56	-	-	Аналитический	0.10	-
12	531118.84	1325858.13	-	-	Аналитический	0.10	-
13	531111.53	1325852.64	-	-	Аналитический	0.10	-
14	531094.70	1325866.17	-	-	Картометрический	5.00	-
15	531081.47	1325878.42	-	-	Картометрический	5.00	-
16	531082.14	1325879.20	-	-	Картометрический	5.00	-
17	531055.55	1325902.28	-	-	Картометрический	5.00	-
18	531082.12	1325928.76	-	-	Картометрический	5.00	-
19	531120.20	1325894.32	-	-	Аналитический	0.10	-
20	531189.32	1325989.07	-	-	Аналитический	0.10	-
21	531203.23	1325968.68	-	-	Аналитический	0.10	-
1	531299.25	1325825.32	-	-	Аналитический	0.10	-
22	531944.68	1326686.49	-	-	Картометрический	5.00	-
23	531935.77	1326684.92	-	-	Аналитический	0.10	-
24	531939.22	1326691.73	-	-	Аналитический	0.10	-
25	531929.86	1326696.66	-	-	Аналитический	0.10	-
26	531925.16	1326687.34	-	-	Аналитический	0.10	-
27	531931.09	1326684.33	-	-	Аналитический	0.10	-
28	531924.97	1326684.15	-	-	Аналитический	0.10	-
29	531923.73	1326713.96	-	-	Аналитический	0.10	-
30	531892.85	1326711.59	-	-	Аналитический	0.10	-
31	531893.97	1326681.90	-	-	Аналитический	0.10	-
32	531870.98	1326679.75	-	-	Аналитический	0.10	-
33	531868.13	1326709.02	-	-	Аналитический	0.10	-
34	531864.51	1326737.29	-	-	Аналитический	0.10	-
35	531863.99	1326760.79	-	-	Аналитический	0.10	-

1	2	3	4	5	6	7	8
36	531867.98	1326773.69	-	-	Аналитический	0.10	-
37	531874.96	1326786.11	-	-	Аналитический	0.10	-
38	531883.40	1326773.78	-	-	Аналитический	0.10	-
39	531900.29	1326754.53	-	-	Аналитический	0.10	-
40	531909.18	1326746.40	-	-	Картометрический	5.00	-
41	531928.25	1326715.77	-	-	Картометрический	5.00	-
42	531940.03	1326700.19	-	-	Картометрический	5.00	-
43	531940.07	1326700.20	-	-	Картометрический	5.00	-
22	531944.68	1326686.49	-	-	Картометрический	5.00	-
44	-	-	530977.61	1325851.80	Картометрический	5.00	-
45	-	-	530973.77	1325853.11	Картометрический	5.00	-
46	-	-	530953.41	1325860.07	Картометрический	5.00	-
47	-	-	530968.14	1325881.38	Картометрический	5.00	-
48	-	-	530974.86	1325891.46	Картометрический	5.00	-
49	-	-	530980.52	1325889.56	Аналитический	0.10	-
50	-	-	530989.98	1325878.74	Аналитический	0.10	-
51	-	-	530992.50	1325875.29	Картометрический	5.00	-
52	-	-	530993.67	1325871.31	Картометрический	5.00	-
53	-	-	530993.46	1325868.35	Картометрический	5.00	-
54	-	-	530993.23	1325865.98	Картометрический	5.00	-
55	-	-	530981.69	1325854.54	Аналитический	0.10	-
44	-	-	530977.61	1325851.80	Картометрический	5.00	-
3. Сведения о характерных точках части (частей) границы объекта							
Часть №							
-	-	-	-	-	-	-	-

».

Приложение № 10  
к приказу министерства  
архитектуры и градостроительства  
Воронежской области  
от 28.01.2026 № 45-01-04/23

«Приложение № 2  
к правилам землепользования и застройки  
Углянского сельского поселения  
Верхнехавского муниципального района  
Воронежской области

**ГРАФИЧЕСКОЕ ОПИСАНИЕ МЕСТОПОЛОЖЕНИ ГРАНИЦ  
ТЕРРИТОРИАЛЬНЫХ ЗОН ПОСЁЛКА ПОДЛЕСНЫЙ**

## ГРАФИЧЕСКОЕ ОПИСАНИЕ

местоположения границ

Зона застройки индивидуальными жилыми домами посёлка Подлесный - Ж1/2

---

(наименование объекта, местоположение границ которого описано (далее - объект))

## Раздел I

Сведения об объекте		
№ п/п	Характеристики объекта	Описание характеристик
1	2	3
1	Местоположение объекта	Воронежская область, Верхнехавский муниципальный район, Углянское сельское поселение, посёлок Подлесный
2	Площадь объекта +/- величина погрешности определения площади (P +/- Дельта P)	-
3	Иные характеристики объекта	-

## Раздел 2

Сведения о местоположении границ объекта					
1. Система координат: -					
2. Сведения о характерных точках границ объекта					
Обозначение характерных точек границ	Координаты, м		Метод определения координат характерной точки	Средняя квадратическая погрешность положения характерной точки (Mt), м	Описание обозначения точки на местности (при наличии)
	X	Y			
1	2	3	4	5	6
-	-	-	-	-	-
3. Сведения о характерных точках части (частей) границы объекта					
Обозначение характерных точек части границы	Координаты, м		Метод определения координат характерной точки	Средняя квадратическая погрешность положения характерной точки (Mt), м	Описание обозначения точки на местности (при наличии)
	X	Y			
1	2	3	4	5	6
Часть №					
-	-	-	-	-	-

## Раздел 3

Сведения о местоположении измененных (уточненных) границ объекта							
1. Система координат: МСК - 36, зона 1							
2. Сведения о характерных точках границ объекта							
Обозначение характерных точек границ	Существующие координаты, м		Измененные (уточненные) координаты, м		Метод определения координат характерной точки	Средняя квадратическая погрешность положения характерной точки (Mt), м	Описание обозначения точки на местности (при наличии)
	X	Y	X	Y			
1	2	3	4	5	6	7	8
1	532314.60	1326083.89	-	-	Картометрический	1.00	-
2	532288.32	1326062.60	-	-	Картометрический	1.00	-
3	532264.73	1326047.09	-	-	Картометрический	1.00	-
4	532235.92	1326031.87	-	-	Картометрический	1.00	-
5	532212.65	1326019.14	-	-	Картометрический	1.00	-
6	532176.89	1325997.34	-	-	Картометрический	1.00	-
7	532154.37	1325984.21	-	-	Картометрический	1.00	-
8	532107.21	1325953.95	-	-	Картометрический	1.00	-
9	532089.19	1325943.96	-	-	Картометрический	1.00	-
10	532067.43	1325929.63	-	-	Картометрический	1.00	-
11	532040.14	1325915.41	-	-	Картометрический	1.00	-
12	532031.31	1325911.68	-	-	Картометрический	1.00	-
13	531971.76	1325881.31	-	-	Картометрический	1.00	-
14	531938.51	1325864.12	-	-	Картометрический	1.00	-
15	531906.63	1325848.36	-	-	Картометрический	1.00	-
16	531894.35	1325839.84	-	-	Картометрический	1.00	-
17	531881.87	1325833.66	-	-	Картометрический	1.00	-
18	531834.69	1325805.65	-	-	Картометрический	1.00	-
19	531814.01	1325779.51	-	-	Картометрический	1.00	-
20	531812.36	1325778.28	-	-	Картометрический	1.00	-
21	531725.96	1325688.78	-	-	Картометрический	1.00	-
22	531702.80	1325657.31	-	-	Картометрический	1.00	-
23	531641.59	1325575.77	-	-	Картометрический	1.00	-
24	531600.89	1325521.82	-	-	Картометрический	1.00	-
25	531544.40	1325468.02	-	-	Картометрический	1.00	-
26	531495.34	1325400.64	-	-	Картометрический	1.00	-
27	531391.36	1325393.85	-	-	Картометрический	1.00	-
28	531297.12	1325387.81	-	-	Картометрический	1.00	-
29	-	-	531278.05	1325388.22	Аналитический	1.00	-
30	-	-	531253.90	1325386.60	Аналитический	0.10	-
31	531176.35	1325382.56	-	-	Аналитический	0.10	-
32	531055.87	1325371.55	-	-	Картометрический	1.00	-
33	530861.17	1325354.99	-	-	Картометрический	1.00	-
34	-	-	530838.76	1325352.31	Картометрический	1.00	-
35	-	-	530819.28	1325345.97	Аналитический	0.10	-
36	-	-	530746.65	1325342.71	Аналитический	0.10	-
37	-	-	530736.20	1325341.82	Аналитический	0.10	-

1	2	3	4	5	6	7	8
38	530628.51	1325332.64	-	-	Аналитический	0.10	-
39	530640.96	1325338.78	-	-	Картометрический	1.00	-
40	530656.57	1325350.11	-	-	Картометрический	1.00	-
41	530666.05	1325360.66	-	-	Картометрический	1.00	-
42	530674.32	1325371.68	-	-	Картометрический	1.00	-
43	530681.18	1325384.00	-	-	Картометрический	1.00	-
44	530687.46	1325400.30	-	-	Картометрический	1.00	-
45	530689.70	1325413.50	-	-	Картометрический	1.00	-
46	530710.11	1325444.67	-	-	Картометрический	1.00	-
47	-	-	530790.16	1325575.11	Картометрический	1.00	-
48	-	-	530799.24	1325569.22	Аналитический	0.10	-
49	-	-	530818.45	1325558.29	Аналитический	0.10	-
50	-	-	530856.25	1325534.69	Аналитический	0.10	-
51	-	-	530857.87	1325536.28	Аналитический	0.10	-
52	-	-	530859.38	1325537.85	Аналитический	0.10	-
53	-	-	530861.46	1325539.70	Аналитический	0.10	-
54	-	-	530870.97	1325546.63	Аналитический	0.10	-
55	-	-	530881.32	1325540.10	Аналитический	0.10	-
56	-	-	530892.52	1325532.95	Аналитический	0.10	-
57	-	-	530903.83	1325526.54	Аналитический	0.10	-
58	-	-	530920.12	1325516.52	Аналитический	0.10	-
59	-	-	530931.43	1325535.13	Аналитический	0.10	-
60	-	-	530941.15	1325542.53	Аналитический	0.10	-
61	-	-	530944.56	1325538.06	Аналитический	0.10	-
62	-	-	530956.94	1325550.96	Аналитический	0.10	-
63	-	-	530969.46	1325568.15	Аналитический	0.10	-
64	-	-	530926.69	1325594.79	Аналитический	0.10	-
65	-	-	530927.94	1325597.26	Аналитический	0.10	-
66	-	-	530931.94	1325604.16	Аналитический	0.10	-
67	-	-	530932.58	1325603.82	Аналитический	0.10	-
68	-	-	530934.12	1325606.60	Аналитический	0.10	-
69	-	-	530936.72	1325611.42	Аналитический	0.10	-
70	-	-	530938.73	1325614.69	Аналитический	0.10	-
71	-	-	530942.74	1325620.34	Аналитический	0.10	-
72	-	-	530946.74	1325627.11	Аналитический	0.10	-
73	-	-	530938.86	1325638.16	Аналитический	0.10	-
74	-	-	530947.53	1325651.66	Аналитический	0.10	-
75	-	-	530949.63	1325661.25	Аналитический	0.10	-
76	-	-	530948.11	1325666.32	Аналитический	0.10	-
77	-	-	530937.38	1325671.12	Аналитический	0.10	-
78	-	-	530935.02	1325671.08	Аналитический	0.10	-
79	-	-	530930.77	1325672.93	Аналитический	0.10	-
80	-	-	530932.37	1325675.56	Аналитический	0.10	-
81	-	-	530932.71	1325676.95	Аналитический	0.10	-
82	-	-	530934.55	1325679.74	Аналитический	0.10	-
83	-	-	530937.48	1325683.82	Аналитический	0.10	-
84	-	-	530940.43	1325692.06	Аналитический	0.10	-
85	-	-	530944.49	1325716.70	Аналитический	0.10	-
86	-	-	530948.40	1325729.33	Аналитический	0.10	-
87	-	-	530949.19	1325730.89	Аналитический	0.10	-
88	-	-	530948.47	1325734.32	Аналитический	0.10	-

1	2	3	4	5	6	7	8
89	530947.73	1325738.56	-	-	Картометрический	1.00	-
90	530948.79	1325739.74	-	-	Картометрический	1.00	-
91	530954.73	1325749.79	-	-	Картометрический	1.00	-
92	-	-	530963.99	1325766.94	Аналитический	0.10	-
93	-	-	530976.52	1325790.46	Аналитический	0.10	-
94	-	-	530978.54	1325796.06	Аналитический	0.10	-
95	530949.44	1325816.84	-	-	Картометрический	1.00	-
96	530976.94	1325839.09	-	-	Картометрический	1.00	-
97	-	-	530998.34	1325858.53	Аналитический	0.10	-
98	-	-	531011.16	1325851.37	Аналитический	0.10	-
99	-	-	531035.30	1325837.13	Аналитический	0.10	-
100	-	-	531040.88	1325846.59	Аналитический	0.10	-
101	-	-	531053.73	1325839.01	Аналитический	0.10	-
102	-	-	531054.88	1325840.42	Аналитический	0.10	-
103	-	-	531064.40	1325851.84	Аналитический	0.10	-
104	-	-	531071.16	1325867.47	Аналитический	0.10	-
105	-	-	531071.73	1325867.15	Аналитический	0.10	-
106	-	-	531157.79	1325801.50	Аналитический	0.10	-
107	-	-	531195.31	1325772.87	Аналитический	0.10	-
108	-	-	531236.92	1325741.10	Аналитический	0.10	-
109	-	-	531237.91	1325741.67	Аналитический	0.10	-
110	-	-	531249.05	1325756.68	Аналитический	0.10	-
111	-	-	531258.76	1325766.90	Аналитический	0.10	-
112	-	-	531269.38	1325759.22	Аналитический	0.10	-
113	-	-	531272.59	1325752.97	Аналитический	0.10	-
114	-	-	531274.04	1325749.67	Аналитический	0.10	-
115	-	-	531277.39	1325750.96	Аналитический	0.10	-
116	-	-	531294.23	1325720.29	Аналитический	0.10	-
117	-	-	531308.92	1325727.96	Аналитический	0.10	-
118	-	-	531306.64	1325733.13	Аналитический	0.10	-
119	-	-	531295.90	1325760.31	Аналитический	0.10	-
120	-	-	531316.72	1325772.91	Аналитический	0.10	-
121	-	-	531320.63	1325775.34	Аналитический	0.10	-
122	-	-	531322.72	1325784.42	Аналитический	0.10	-
123	531325.65	1325797.06	-	-	Картометрический	1.00	-
124	531930.86	1326184.87	-	-	Картометрический	1.00	-
125	531893.56	1326244.13	-	-	Картометрический	1.00	-
126	531896.72	1326245.33	-	-	Картометрический	1.00	-
127	531906.42	1326248.25	-	-	Картометрический	1.00	-
128	531924.25	1326252.76	-	-	Картометрический	1.00	-
129	531938.21	1326255.46	-	-	Картометрический	1.00	-
130	531956.26	1326258.00	-	-	Картометрический	1.00	-
131	531970.95	1326259.25	-	-	Картометрический	1.00	-
132	531991.54	1326260.35	-	-	Картометрический	1.00	-
133	532005.08	1326260.74	-	-	Картометрический	1.00	-
134	532005.74	1326260.71	-	-	Картометрический	1.00	-
135	531951.24	1326130.07	-	-	Картометрический	1.00	-
136	531918.90	1326056.07	-	-	Картометрический	1.00	-
137	531936.62	1326062.80	-	-	Картометрический	1.00	-
138	531937.73	1326060.13	-	-	Картометрический	1.00	-
139	531954.82	1326068.84	-	-	Картометрический	1.00	-

1	2	3	4	5	6	7	8
140	531956.95	1326065.04	-	-	Картометрический	1.00	-
141	531960.52	1326067.14	-	-	Картометрический	1.00	-
142	531947.89	1326090.13	-	-	Картометрический	1.00	-
143	531949.86	1326091.37	-	-	Картометрический	1.00	-
144	531947.12	1326095.97	-	-	Картометрический	1.00	-
145	531962.56	1326106.88	-	-	Картометрический	1.00	-
146	531965.16	1326102.40	-	-	Картометрический	1.00	-
147	531978.46	1326111.27	-	-	Картометрический	1.00	-
148	531997.92	1326076.42	-	-	Картометрический	1.00	-
149	531996.49	1326075.43	-	-	Картометрический	1.00	-
150	531997.29	1326074.07	-	-	Картометрический	1.00	-
151	531991.92	1326071.19	-	-	Картометрический	1.00	-
152	532067.81	1326102.45	-	-	Картометрический	1.00	-
153	532060.04	1326116.19	-	-	Картометрический	1.00	-
154	532080.56	1326135.53	-	-	Картометрический	1.00	-
155	532102.49	1326142.71	-	-	Картометрический	1.00	-
156	532103.51	1326139.84	-	-	Картометрический	1.00	-
157	532115.89	1326144.56	-	-	Картометрический	1.00	-
158	532135.81	1326141.45	-	-	Картометрический	1.00	-
159	532140.88	1326129.87	-	-	Картометрический	1.00	-
160	532168.66	1326144.00	-	-	Картометрический	1.00	-
161	532162.71	1326155.84	-	-	Картометрический	1.00	-
162	532182.06	1326159.69	-	-	Картометрический	1.00	-
163	532201.40	1326152.20	-	-	Картометрический	1.00	-
164	532214.46	1326140.07	-	-	Картометрический	1.00	-
165	532215.28	1326140.28	-	-	Картометрический	1.00	-
166	532257.82	1326156.74	-	-	Картометрический	1.00	-
167	532275.30	1326150.13	-	-	Картометрический	1.00	-
168	532281.95	1326138.92	-	-	Картометрический	1.00	-
169	532307.78	1326082.15	-	-	Картометрический	1.00	-
170	532313.09	1326086.43	-	-	Картометрический	1.00	-
1	532314.60	1326083.89	-	-	Картометрический	1.00	-
171	532291.99	1326069.42	-	-	Картометрический	1.00	-
172	532093.08	1325952.86	-	-	Картометрический	1.00	-
173	532064.81	1325936.57	-	-	Картометрический	1.00	-
174	532049.78	1325927.60	-	-	Картометрический	1.00	-
175	532034.45	1325918.50	-	-	Картометрический	1.00	-
176	532034.25	1325919.00	-	-	Картометрический	1.00	-
177	531982.19	1325890.18	-	-	Картометрический	1.00	-
178	531981.14	1325889.46	-	-	Картометрический	1.00	-
179	532030.05	1325914.40	-	-	Картометрический	1.00	-
180	532038.86	1325918.13	-	-	Картометрический	1.00	-
181	532065.91	1325932.21	-	-	Картометрический	1.00	-
182	532087.63	1325946.52	-	-	Картометрический	1.00	-
183	532105.67	1325956.53	-	-	Картометрический	1.00	-
184	532152.81	1325986.77	-	-	Картометрический	1.00	-
185	532175.35	1325999.92	-	-	Картометрический	1.00	-
186	532211.15	1326021.74	-	-	Картометрический	1.00	-
187	532234.52	1326034.51	-	-	Картометрический	1.00	-
188	532263.20	1326049.68	-	-	Картометрический	1.00	-

1	2	3	4	5	6	7	8
189	532286.54	1326065.02	-	-	Картометрический	1.00	-
171	532291.99	1326069.42	-	-	Картометрический	1.00	-
189	531091.31	1325258.40	-	-	Картометрический	1.00	-
190	531080.35	1325289.78	-	-	Картометрический	1.00	-
191	531063.12	1325287.90	-	-	Картометрический	1.00	-
192	531062.51	1325289.71	-	-	Картометрический	1.00	-
193	531058.31	1325288.95	-	-	Картометрический	1.00	-
194	531043.11	1325286.30	-	-	Картометрический	1.00	-
195	531044.86	1325276.67	-	-	Картометрический	1.00	-
196	531046.06	1325268.89	-	-	Картометрический	1.00	-
197	531048.36	1325260.07	-	-	Картометрический	1.00	-
198	531056.11	1325261.50	-	-	Картометрический	1.00	-
199	531060.36	1325248.34	-	-	Картометрический	1.00	-
200	531064.24	1325249.49	-	-	Картометрический	1.00	-
201	531073.76	1325250.79	-	-	Картометрический	1.00	-
202	531077.07	1325251.37	-	-	Картометрический	1.00	-
203	531082.91	1325253.90	-	-	Картометрический	1.00	-
189	531091.31	1325258.40	-	-	Картометрический	1.00	-
204	531079.00	1325296.23	-	-	Картометрический	1.00	-
205	530980.86	1325292.82	-	-	Картометрический	1.00	-
206	530974.33	1325292.32	-	-	Картометрический	1.00	-
207	530945.90	1325283.59	-	-	Картометрический	1.00	-
208	530946.01	1325282.58	-	-	Картометрический	1.00	-
209	-	-	530946.24	1325280.81	Аналитический	0.10	-
210	-	-	530957.24	1325281.93	Аналитический	0.10	-
211	-	-	530961.00	1325265.09	Аналитический	0.10	-
212	-	-	530951.66	1325262.66	Аналитический	0.10	-
213	530952.49	1325260.89	-	-	Картометрический	1.00	-
214	530956.10	1325242.20	-	-	Картометрический	1.00	-
215	530956.95	1325238.20	-	-	Картометрический	1.00	-
216	530945.28	1325235.61	-	-	Картометрический	1.00	-
217	530936.44	1325233.85	-	-	Картометрический	1.00	-
218	530935.22	1325241.15	-	-	Картометрический	1.00	-
219	530921.31	1325240.95	-	-	Картометрический	1.00	-
220	-	-	530920.07	1325249.70	Аналитический	0.10	-
221	-	-	530898.37	1325246.43	Аналитический	0.10	-
222	530900.54	1325234.06	-	-	Картометрический	1.00	-
223	530877.96	1325233.37	-	-	Картометрический	1.00	-
224	530862.59	1325231.69	-	-	Картометрический	1.00	-
225	-	-	530862.10	1325234.67	Аналитический	0.10	-
226	-	-	530844.29	1325231.90	Аналитический	0.10	-
227	-	-	530842.39	1325243.95	Аналитический	0.10	-
228	-	-	530827.95	1325241.92	Аналитический	0.10	-
229	-	-	530828.80	1325234.34	Аналитический	0.10	-
230	-	-	530809.68	1325230.67	Аналитический	0.10	-
231	530811.92	1325222.64	-	-	Картометрический	1.00	-
232	530799.12	1325220.94	-	-	Картометрический	1.00	-
233	530782.18	1325217.35	-	-	Картометрический	1.00	-
234	530785.75	1325201.10	-	-	Картометрический	1.00	-

1	2	3	4	5	6	7	8
235	530773.11	1325198.01	-	-	Картометрический	1.00	-
236	530761.68	1325195.04	-	-	Картометрический	1.00	-
237	530755.84	1325225.20	-	-	Картометрический	1.00	-
238	530744.17	1325221.62	-	-	Картометрический	1.00	-
239	530744.37	1325220.72	-	-	Картометрический	1.00	-
240	530745.06	1325217.33	-	-	Картометрический	1.00	-
241	530748.21	1325201.15	-	-	Картометрический	1.00	-
242	530742.43	1325200.87	-	-	Картометрический	1.00	-
243	530741.62	1325200.83	-	-	Картометрический	1.00	-
244	530740.62	1325200.78	-	-	Картометрический	1.00	-
245	530725.94	1325200.05	-	-	Картометрический	1.00	-
246	-	-	530726.86	1325195.91	Аналитический	0.10	-
247	-	-	530709.57	1325191.34	Аналитический	0.10	-
248	-	-	530709.94	1325189.38	Аналитический	0.10	-
249	-	-	530704.00	1325187.71	Аналитический	0.10	-
250	530705.18	1325182.99	-	-	Картометрический	1.00	-
251	530696.60	1325181.48	-	-	Картометрический	1.00	-
252	530697.75	1325176.92	-	-	Картометрический	1.00	-
253	530682.19	1325175.63	-	-	Картометрический	1.00	-
254	530661.22	1325173.78	-	-	Картометрический	1.00	-
255	530660.59	1325193.73	-	-	Картометрический	1.00	-
256	530646.68	1325190.31	-	-	Картометрический	1.00	-
257	530646.01	1325192.81	-	-	Картометрический	1.00	-
258	530641.97	1325191.90	-	-	Картометрический	1.00	-
259	530642.62	1325189.35	-	-	Картометрический	1.00	-
260	530635.54	1325187.56	-	-	Картометрический	1.00	-
261	530634.78	1325190.29	-	-	Картометрический	1.00	-
262	-	-	530536.34	1325168.29	Аналитический	0.10	-
263	-	-	530536.34	1325167.26	Аналитический	0.10	-
264	-	-	530541.30	1325156.90	Аналитический	0.10	-
265	-	-	530543.51	1325153.70	Аналитический	0.10	-
266	-	-	530533.55	1325151.81	Аналитический	0.10	-
267	-	-	530529.92	1325166.40	Аналитический	0.10	-
268	-	-	530526.58	1325166.11	Аналитический	0.10	-
269	530526.46	1325166.08	-	-	Картометрический	1.00	-
270	-	-	530500.14	1325158.80	Аналитический	0.10	-
271	-	-	530502.24	1325146.14	Аналитический	0.10	-
272	530493.66	1325144.21	-	-	Картометрический	1.00	-
273	530485.40	1325142.59	-	-	Картометрический	1.00	-
274	530484.65	1325145.47	-	-	Картометрический	1.00	-
275	530483.63	1325145.35	-	-	Картометрический	1.00	-
276	530484.00	1325143.65	-	-	Картометрический	1.00	-
277	530465.75	1325138.70	-	-	Картометрический	1.00	-
278	530451.81	1325136.02	-	-	Картометрический	1.00	-
279	530449.72	1325144.82	-	-	Картометрический	1.00	-
280	530420.86	1325136.82	-	-	Картометрический	1.00	-
281	530419.18	1325135.86	-	-	Картометрический	1.00	-
282	530420.82	1325130.09	-	-	Картометрический	1.00	-
283	530407.47	1325127.53	-	-	Картометрический	1.00	-
284	530403.09	1325126.69	-	-	Картометрический	1.00	-
285	530396.32	1325115.91	-	-	Картометрический	1.00	-

1	2	3	4	5	6	7	8
286	530392.32	1325109.54	-	-	Картометрический	1.00	-
287	530374.85	1325104.67	-	-	Картометрический	1.00	-
288	530365.48	1325102.11	-	-	Картометрический	1.00	-
289	530363.26	1325108.22	-	-	Картометрический	1.00	-
290	530362.01	1325107.79	-	-	Картометрический	1.00	-
291	530338.80	1325101.73	-	-	Картометрический	1.00	-
292	530335.64	1325108.17	-	-	Картометрический	1.00	-
293	530318.10	1325107.00	-	-	Картометрический	1.00	-
294	530310.99	1325096.23	-	-	Картометрический	1.00	-
295	530308.17	1325091.58	-	-	Картометрический	1.00	-
296	530241.14	1324988.92	-	-	Картометрический	1.00	-
297	530150.31	1324849.59	-	-	Картометрический	1.00	-
298	530152.30	1324841.33	-	-	Картометрический	1.00	-
299	530148.33	1324836.97	-	-	Картометрический	1.00	-
300	530148.24	1324838.98	-	-	Картометрический	1.00	-
301	530146.94	1324844.41	-	-	Картометрический	1.00	-
302	530129.31	1324817.37	-	-	Картометрический	1.00	-
303	530123.24	1324819.93	-	-	Картометрический	1.00	-
304	530103.81	1324825.34	-	-	Картометрический	1.00	-
305	530097.32	1324826.67	-	-	Картометрический	1.00	-
306	530093.48	1324827.45	-	-	Картометрический	1.00	-
307	530090.74	1324827.71	-	-	Картометрический	1.00	-
308	530089.16	1324828.29	-	-	Картометрический	1.00	-
309	530073.52	1324814.31	-	-	Картометрический	1.00	-
310	530064.53	1324802.39	-	-	Картометрический	1.00	-
311	530062.59	1324803.83	-	-	Картометрический	1.00	-
312	530060.43	1324805.44	-	-	Картометрический	1.00	-
313	530058.87	1324804.20	-	-	Картометрический	1.00	-
314	530060.67	1324802.06	-	-	Картометрический	1.00	-
315	530062.74	1324799.71	-	-	Картометрический	1.00	-
316	530054.08	1324791.26	-	-	Картометрический	1.00	-
317	530044.41	1324783.46	-	-	Картометрический	1.00	-
318	530023.70	1324764.40	-	-	Картометрический	1.00	-
319	530020.51	1324768.89	-	-	Картометрический	1.00	-
320	-	-	530007.76	1324759.91	Аналитический	0.10	-
321	530006.37	1324758.55	-	-	Картометрический	1.00	-
322	530009.74	1324753.88	-	-	Картометрический	1.00	-
323	530005.23	1324750.48	-	-	Картометрический	1.00	-
324	530003.39	1324749.32	-	-	Картометрический	1.00	-
325	530002.49	1324748.76	-	-	Картометрический	1.00	-
326	529999.93	1324747.29	-	-	Картометрический	1.00	-
327	529998.13	1324750.44	-	-	Картометрический	1.00	-
328	529996.21	1324753.46	-	-	Картометрический	1.00	-
329	529988.74	1324747.33	-	-	Картометрический	1.00	-
330	529990.02	1324744.83	-	-	Картометрический	1.00	-
331	529983.21	1324738.89	-	-	Картометрический	1.00	-
332	529981.63	1324741.48	-	-	Картометрический	1.00	-
333	529979.77	1324739.98	-	-	Картометрический	1.00	-
334	529974.87	1324735.49	-	-	Картометрический	1.00	-
335	529966.36	1324727.69	-	-	Картометрический	1.00	-
336	529972.22	1324720.63	-	-	Картометрический	1.00	-

1	2	3	4	5	6	7	8
337	529975.06	1324717.21	-	-	Картометрический	1.00	-
338	529975.07	1324717.20	-	-	Картометрический	1.00	-
339	529975.05	1324717.18	-	-	Картометрический	1.00	-
340	529966.13	1324707.69	-	-	Картометрический	1.00	-
341	529950.65	1324691.98	-	-	Картометрический	1.00	-
342	529940.90	1324683.95	-	-	Картометрический	1.00	-
343	529934.34	1324673.33	-	-	Картометрический	1.00	-
344	529927.57	1324665.70	-	-	Картометрический	1.00	-
345	529920.91	1324661.40	-	-	Картометрический	1.00	-
346	529914.13	1324667.70	-	-	Картометрический	1.00	-
347	529912.45	1324669.26	-	-	Картометрический	1.00	-
348	529906.16	1324663.88	-	-	Картометрический	1.00	-
349	529902.96	1324669.76	-	-	Картометрический	1.00	-
350	529888.50	1324656.44	-	-	Картометрический	1.00	-
351	529881.11	1324649.64	-	-	Картометрический	1.00	-
352	529871.62	1324640.57	-	-	Картометрический	1.00	-
353	529851.45	1324622.47	-	-	Картометрический	1.00	-
354	529856.69	1324616.74	-	-	Картометрический	1.00	-
355	529859.22	1324618.46	-	-	Картометрический	1.00	-
356	529859.36	1324618.22	-	-	Картометрический	1.00	-
357	529865.19	1324608.28	-	-	Картометрический	1.00	-
358	529866.17	1324606.62	-	-	Картометрический	1.00	-
359	-	-	529855.34	1324600.62	Аналитический	0.10	-
360	529851.32	1324598.01	-	-	Картометрический	1.00	-
361	529845.47	1324597.07	-	-	Картометрический	1.00	-
362	529837.08	1324595.99	-	-	Картометрический	1.00	-
363	529829.54	1324591.24	-	-	Картометрический	1.00	-
364	529805.15	1324574.80	-	-	Картометрический	1.00	-
365	529795.13	1324564.86	-	-	Картометрический	1.00	-
366	529793.51	1324566.97	-	-	Картометрический	1.00	-
367	529791.35	1324570.26	-	-	Картометрический	1.00	-
368	529767.72	1324553.86	-	-	Картометрический	1.00	-
369	529768.89	1324551.56	-	-	Картометрический	1.00	-
370	529745.13	1324533.84	-	-	Картометрический	1.00	-
371	-	-	529747.48	1324529.81	Аналитический	0.10	-
372	529749.69	1324526.01	-	-	Картометрический	1.00	-
373	-	-	529743.76	1324521.67	Аналитический	0.10	-
374	-	-	529746.09	1324518.77	Аналитический	0.10	-
375	-	-	529744.41	1324517.41	Аналитический	0.10	-
376	-	-	529667.21	1324460.86	Аналитический	0.10	-
377	-	-	529628.35	1324518.07	Аналитический	0.10	-
378	-	-	529605.20	1324553.30	Аналитический	0.10	-
379	-	-	529608.67	1324555.85	Аналитический	0.10	-
380	-	-	529593.65	1324574.52	Аналитический	0.10	-
381	-	-	529509.64	1324554.20	Аналитический	0.10	-
382	-	-	529446.89	1324545.30	Аналитический	0.10	-
383	-	-	529429.49	1324535.51	Аналитический	0.10	-
384	-	-	529340.39	1324472.28	Аналитический	0.10	-
385	529322.95	1324465.24	-	-	Картометрический	1.00	-
386	529320.16	1324464.11	-	-	Картометрический	1.00	-
387	529308.81	1324486.55	-	-	Картометрический	1.00	-

1	2	3	4	5	6	7	8
388	529304.48	1324495.12	-	-	Картометрический	1.00	-
389	529300.46	1324490.02	-	-	Картометрический	1.00	-
390	529265.09	1324445.14	-	-	Картометрический	1.00	-
391	529260.15	1324438.87	-	-	Картометрический	1.00	-
392	529222.11	1324390.62	-	-	Картометрический	1.00	-
393	529196.10	1324357.63	-	-	Картометрический	1.00	-
394	-	-	529220.15	1324339.18	Аналитический	0.10	-
395	-	-	529183.29	1324295.67	Аналитический	0.10	-
396	-	-	529199.56	1324280.16	Аналитический	0.10	-
397	-	-	529216.19	1324264.09	Аналитический	0.10	-
398	-	-	529233.63	1324248.58	Аналитический	0.10	-
399	-	-	529235.32	1324246.95	Аналитический	0.10	-
400	529141.82	1324137.96	-	-	Картометрический	1.00	-
401	529089.00	1324208.65	-	-	Картометрический	1.00	-
402	528887.96	1323945.53	-	-	Картометрический	1.00	-
403	528860.30	1323873.64	-	-	Картометрический	1.00	-
404	528853.68	1323878.60	-	-	Картометрический	1.00	-
405	528809.32	1323962.41	-	-	Картометрический	1.00	-
406	528633.38	1324295.98	-	-	Картометрический	1.00	-
407	528606.76	1324348.12	-	-	Картометрический	1.00	-
408	528601.30	1324356.78	-	-	Картометрический	1.00	-
409	528590.51	1324373.85	-	-	Картометрический	1.00	-
410	528544.45	1324457.59	-	-	Картометрический	1.00	-
411	528435.81	1324642.31	-	-	Картометрический	1.00	-
412	528434.29	1324644.89	-	-	Картометрический	1.00	-
413	528423.24	1324663.54	-	-	Картометрический	1.00	-
414	528420.38	1324669.52	-	-	Картометрический	1.00	-
415	528570.74	1324760.13	-	-	Картометрический	1.00	-
416	528808.29	1324908.83	-	-	Картометрический	1.00	-
417	528815.14	1324911.83	-	-	Картометрический	1.00	-
418	-	-	528942.97	1324967.84	Аналитический	0.10	-
419	-	-	528942.03	1324969.87	Аналитический	0.10	-
420	-	-	528948.48	1324975.73	Аналитический	0.10	-
421	-	-	528960.52	1324982.87	Аналитический	0.10	-
422	-	-	528969.85	1324987.60	Аналитический	0.10	-
423	-	-	528979.68	1324991.59	Аналитический	0.10	-
424	-	-	528986.67	1324992.33	Аналитический	0.10	-
425	-	-	528994.48	1324993.21	Аналитический	0.10	-
426	-	-	528996.48	1324991.26	Аналитический	0.10	-
427	529002.45	1324993.87	-	-	Картометрический	1.00	-
428	529034.85	1324945.94	-	-	Картометрический	1.00	-
429	529074.20	1324885.52	-	-	Картометрический	1.00	-
430	529092.29	1324855.22	-	-	Картометрический	1.00	-
431	529098.89	1324857.74	-	-	Картометрический	1.00	-
432	529095.59	1324865.42	-	-	Картометрический	1.00	-
433	529097.05	1324870.66	-	-	Картометрический	1.00	-
434	529100.98	1324873.46	-	-	Картометрический	1.00	-
435	529124.47	1324880.52	-	-	Картометрический	1.00	-
436	529162.32	1324891.01	-	-	Картометрический	1.00	-
437	529244.59	1324912.71	-	-	Картометрический	1.00	-
438	529363.76	1324937.62	-	-	Картометрический	1.00	-

1	2	3	4	5	6	7	8
439	529369.45	1324934.70	-	-	Картометрический	1.00	-
440	529373.61	1324929.85	-	-	Картометрический	1.00	-
441	529376.91	1324930.66	-	-	Картометрический	1.00	-
442	529380.01	1324931.45	-	-	Картометрический	1.00	-
443	529382.70	1324932.15	-	-	Картометрический	1.00	-
444	529382.09	1324935.20	-	-	Картометрический	1.00	-
445	529382.74	1324939.34	-	-	Картометрический	1.00	-
446	529391.17	1324943.32	-	-	Картометрический	1.00	-
447	529453.70	1324955.50	-	-	Картометрический	1.00	-
448	529489.39	1324961.96	-	-	Картометрический	1.00	-
449	529541.31	1324970.99	-	-	Картометрический	1.00	-
450	529639.41	1324989.63	-	-	Картометрический	1.00	-
451	529726.71	1325006.21	-	-	Картометрический	1.00	-
452	529833.78	1325026.51	-	-	Картометрический	1.00	-
453	529887.39	1325036.03	-	-	Картометрический	1.00	-
454	529943.15	1325048.85	-	-	Картометрический	1.00	-
455	529954.01	1325050.46	-	-	Картометрический	1.00	-
456	530043.50	1325067.20	-	-	Картометрический	1.00	-
457	530066.41	1325069.66	-	-	Картометрический	1.00	-
458	530067.12	1325069.07	-	-	Картометрический	1.00	-
459	530067.52	1325067.23	-	-	Картометрический	1.00	-
460	530072.34	1325068.08	-	-	Картометрический	1.00	-
461	530072.82	1325070.02	-	-	Картометрический	1.00	-
462	530073.73	1325071.21	-	-	Картометрический	1.00	-
463	530075.32	1325071.61	-	-	Картометрический	1.00	-
464	530098.25	1325073.70	-	-	Картометрический	1.00	-
465	530120.93	1325074.49	-	-	Картометрический	1.00	-
466	530195.10	1325079.27	-	-	Аналитический	0.10	-
467	530231.00	1325083.32	-	-	Картометрический	1.00	-
468	530251.59	1325085.34	-	-	Картометрический	1.00	-
469	530268.19	1325088.29	-	-	Аналитический	0.10	-
470	530273.19	1325087.60	-	-	Аналитический	0.10	-
471	530275.28	1325082.55	-	-	Картометрический	1.00	-
472	530272.89	1325076.99	-	-	Картометрический	1.00	-
473	530281.65	1325072.78	-	-	Картометрический	1.00	-
474	530289.50	1325090.70	-	-	Картометрический	1.00	-
475	530298.51	1325099.93	-	-	Картометрический	1.00	-
476	530303.85	1325101.39	-	-	Картометрический	1.00	-
477	530306.91	1325106.55	-	-	Картометрический	1.00	-
478	530304.10	1325107.89	-	-	Картометрический	1.00	-
479	530303.31	1325110.06	-	-	Картометрический	1.00	-
480	530325.03	1325137.68	-	-	Картометрический	1.00	-
481	530331.38	1325144.59	-	-	Картометрический	1.00	-
482	530340.87	1325151.72	-	-	Картометрический	1.00	-
483	530386.71	1325181.17	-	-	Картометрический	1.00	-
484	530435.95	1325202.63	-	-	Картометрический	1.00	-
485	530448.49	1325209.58	-	-	Картометрический	1.00	-
486	530474.38	1325218.03	-	-	Картометрический	1.00	-
487	530507.88	1325225.68	-	-	Картометрический	1.00	-
488	530592.16	1325237.69	-	-	Картометрический	1.00	-
489	530628.11	1325243.61	-	-	Картометрический	1.00	-

1	2	3	4	5	6	7	8
490	530627.34	1325252.35	-	-	Картометрический	1.00	-
491	530620.62	1325251.79	-	-	Картометрический	1.00	-
492	530615.11	1325256.57	-	-	Картометрический	1.00	-
493	530613.19	1325261.33	-	-	Картометрический	1.00	-
494	-	-	530623.71	1325262.41	Аналитический	0.10	-
495	-	-	530622.39	1325277.60	Аналитический	0.10	-
496	-	-	530654.92	1325280.37	Аналитический	0.10	-
497	-	-	530656.20	1325265.59	Аналитический	0.10	-
498	530692.06	1325263.48	-	-	Картометрический	1.00	-
499	530728.28	1325266.76	-	-	Картометрический	1.00	-
500	530796.57	1325274.94	-	-	Картометрический	1.00	-
501	530858.46	1325281.74	-	-	Картометрический	1.00	-
502	530896.99	1325286.96	-	-	Картометрический	1.00	-
503	530947.10	1325293.24	-	-	Картометрический	1.00	-
504	530980.82	1325295.82	-	-	Картометрический	1.00	-
505	531078.90	1325299.23	-	-	Картометрический	1.00	-
204	531079.00	1325296.23	-	-	Картометрический	1.00	-
506	529591.93	1324577.19	-	-	Картометрический	1.00	-
507	529572.75	1324610.78	-	-	Картометрический	1.00	-
508	529571.27	1324610.28	-	-	Картометрический	1.00	-
509	-	-	529567.79	1324615.01	Аналитический	0.10	-
510	-	-	529561.09	1324610.17	Аналитический	0.10	-
511	-	-	529549.00	1324604.47	Аналитический	0.10	-
512	-	-	529545.28	1324610.46	Аналитический	0.10	-
513	-	-	529524.64	1324600.60	Аналитический	0.10	-
514	-	-	529527.18	1324594.71	Аналитический	0.10	-
515	-	-	529529.45	1324589.41	Аналитический	0.10	-
516	-	-	529538.94	1324567.25	Аналитический	0.10	-
517	-	-	529518.87	1324561.71	Аналитический	0.10	-
518	529516.74	1324565.94	-	-	Картометрический	1.00	-
519	529507.02	1324563.33	-	-	Аналитический	0.10	-
520	529500.60	1324575.14	-	-	Аналитический	0.10	-
521	-	-	529498.07	1324579.81	Аналитический	0.10	-
522	-	-	529497.67	1324579.58	Аналитический	0.10	-
523	529494.29	1324585.86	-	-	Аналитический	0.10	-
524	529493.28	1324585.35	-	-	Аналитический	0.10	-
525	529499.38	1324574.54	-	-	Аналитический	0.10	-
526	529502.08	1324569.78	-	-	Аналитический	0.10	-
527	529499.80	1324568.52	-	-	Аналитический	0.10	-
528	529494.89	1324565.84	-	-	Аналитический	0.10	-
529	529493.27	1324564.04	-	-	Аналитический	0.10	-
530	529491.51	1324562.84	-	-	Аналитический	0.10	-
531	-	-	529488.11	1324561.01	Аналитический	0.10	-
532	-	-	529485.47	1324564.54	Аналитический	0.10	-
533	-	-	529481.91	1324562.75	Аналитический	0.10	-
534	-	-	529481.47	1324563.37	Аналитический	0.10	-
535	-	-	529473.91	1324558.69	Аналитический	0.10	-
536	-	-	529470.88	1324557.12	Аналитический	0.10	-
537	-	-	529459.37	1324554.78	Аналитический	0.10	-
538	-	-	529452.33	1324553.35	Аналитический	0.10	-

1	2	3	4	5	6	7	8
539	-	-	529447.64	1324552.23	Аналитический	0.10	-
540	-	-	529442.36	1324560.64	Аналитический	0.10	-
541	-	-	529440.79	1324559.93	Аналитический	0.10	-
542	-	-	529447.19	1324548.37	Аналитический	0.10	-
543	-	-	529509.08	1324557.15	Аналитический	0.10	-
506	529591.93	1324577.19	-	-	Картометрический	1.00	-
544	529444.34	1324547.31	-	-	Аналитический	0.10	-
545	-	-	529444.32	1324547.34	Аналитический	0.10	-
546	-	-	529442.08	1324549.83	Аналитический	0.10	-
547	-	-	529428.15	1324542.52	Аналитический	0.10	-
548	-	-	529417.20	1324536.79	Аналитический	0.10	-
549	-	-	529413.74	1324537.89	Аналитический	0.10	-
550	-	-	529410.61	1324545.67	Аналитический	0.10	-
551	529378.17	1324532.96	-	-	Картометрический	1.00	-
552	-	-	529375.62	1324532.06	Аналитический	0.10	-
553	529380.04	1324524.52	-	-	Картометрический	1.00	-
554	529386.90	1324513.27	-	-	Картометрический	1.00	-
555	529375.61	1324506.43	-	-	Картометрический	1.00	-
556	529341.65	1324481.85	-	-	Картометрический	1.00	-
557	529338.79	1324479.96	-	-	Картометрический	1.00	-
558	529329.24	1324473.78	-	-	Картометрический	1.00	-
559	529316.40	1324495.97	-	-	Аналитический	0.10	-
560	529314.41	1324499.40	-	-	Картометрический	1.00	-
561	-	-	529312.64	1324502.40	Аналитический	0.10	-
562	-	-	529306.89	1324497.40	Аналитический	0.10	-
563	529310.88	1324489.12	-	-	Картометрический	1.00	-
564	529321.59	1324467.93	-	-	Картометрический	1.00	-
565	-	-	529338.94	1324474.93	Аналитический	0.10	-
566	-	-	529427.89	1324538.05	Аналитический	0.10	-
544	529444.34	1324547.31	-	-	Аналитический	0.10	-
567	530677.80	1325196.93	-	-	Аналитический	0.10	-
568	530677.83	1325196.96	-	-	Картометрический	1.00	-
569	530668.12	1325195.14	-	-	Картометрический	1.00	-
570	530668.08	1325195.12	-	-	Аналитический	0.10	-
567	530677.80	1325196.93	-	-	Аналитический	0.10	-
571	529739.96	1324519.73	-	-	Аналитический	0.10	-
572	529738.78	1324521.00	-	-	Аналитический	0.10	-
573	529735.61	1324518.65	-	-	Аналитический	0.10	-
574	529730.40	1324514.41	-	-	Картометрический	1.00	-
575	529717.94	1324506.24	-	-	Картометрический	1.00	-
576	529702.51	1324497.13	-	-	Картометрический	1.00	-
577	529691.04	1324488.54	-	-	Картометрический	1.00	-
578	529677.61	1324477.42	-	-	Картометрический	1.00	-
579	529669.27	1324472.56	-	-	Картометрический	1.00	-
580			529668.57	1324473.55	Аналитический	0.10	-
581			529667.21	1324472.59	Аналитический	0.10	-
582	529635.40	1324520.15			Картометрический	1.00	-
583	529633.59	1324518.52			Картометрический	1.00	-

1	2	3	4	5	6	7	8
584	529617.46	1324543.10			Картометрический	1.00	-
585	-	-	529619.14	1324544.44	Аналитический	0.10	-
586	529618.73	1324545.07	-	-	Картометрический	1.00	-
587	-	-	529613.50	1324553.81	Аналитический	0.10	-
588	-	-	529611.30	1324552.20	Аналитический	0.10	-
589	-	-	529632.07	1324520.60	Аналитический	0.10	-
590	-	-	529668.31	1324467.25	Аналитический	0.10	-
591	-	-	529738.06	1324519.26	Аналитический	0.10	-
592	-	-	529739.53	1324519.41	Аналитический	0.10	-
571	529739.96	1324519.73	-	-	Аналитический	0.10	-
593	529611.18	1324557.69	-	-	Аналитический	0.10	-
594	529606.71	1324565.20	-	-	Аналитический	0.10	-
595	529577.97	1324613.36	-	-	Аналитический	0.10	-
596	-	-	529575.45	1324612.11	Аналитический	0.10	-
597	-	-	529595.46	1324577.05	Аналитический	0.10	-
598	529611.09	1324557.62	-	-	Аналитический	0.10	-
593	529611.18	1324557.69	-	-	Аналитический	0.10	-
599	-	-	528767.29	1324494.79	Аналитический	0.10	-
600	-	-	528747.29	1324529.43	Аналитический	0.10	-
601	-	-	528727.29	1324564.07	Аналитический	0.10	-
602	-	-	528705.64	1324551.57	Аналитический	0.10	-
603	-	-	528683.99	1324539.07	Аналитический	0.10	-
604	-	-	528662.34	1324526.57	Аналитический	0.10	-
605	-	-	528597.42	1324489.01	Аналитический	0.10	-
606	-	-	528637.39	1324419.79	Аналитический	0.10	-
607	-	-	528702.34	1324457.29	Аналитический	0.10	-
608	-	-	528723.99	1324469.79	Аналитический	0.10	-
609	-	-	528745.64	1324482.29	Аналитический	0.10	-
599	-	-	528767.29	1324494.79	Аналитический	0.10	-
610	530106.40	1324793.45	-	-	Аналитический	0.10	-
611	530112.21	1324802.65	-	-	Аналитический	0.10	-
612	530115.86	1324808.86	-	-	Аналитический	0.10	-
613	530119.10	1324814.53	-	-	Аналитический	0.10	-
614	530101.99	1324820.52	-	-	Аналитический	0.10	-
615	530089.35	1324825.20	-	-	Аналитический	0.10	-
616	530080.97	1324810.33	-	-	Аналитический	0.10	-
617	530082.22	1324809.49	-	-	Аналитический	0.10	-
618	530083.82	1324808.40	-	-	Аналитический	0.10	-
619	530091.43	1324803.51	-	-	Аналитический	0.10	-
620	530106.40	1324793.45	-	-	Аналитический	0.10	-
620	530602.32	1325315.61	-	-	Аналитический	0.10	-
621	530616.51	1325331.60	-	-	Аналитический	0.10	-
622	530645.15	1325350.81	-	-	Аналитический	0.10	-
623	530654.04	1325357.34	-	-	Аналитический	0.10	-
624	530664.97	1325370.88	-	-	Аналитический	0.10	-
625	530673.96	1325387.54	-	-	Аналитический	0.10	-
626	530675.89	1325395.94	-	-	Аналитический	0.10	-

1	2	3	4	5	6	7	8
627	530676.13	1325402.23	-	-	Аналитический	0.10	-
628	-	-	530671.92	1325407.68	Аналитический	0.10	-
629	-	-	530671.93	1325408.91	Аналитический	0.10	-
630	-	-	530673.14	1325417.91	Аналитический	0.10	-
631	-	-	530669.97	1325419.64	Аналитический	0.10	-
632	530631.96	1325415.62	-	-	Аналитический	0.10	-
633	530631.95	1325415.62	-	-	Аналитический	0.10	-
634	530538.70	1325410.97	-	-	Аналитический	0.10	-
635	530486.95	1325403.80	-	-	Аналитический	0.10	-
636	-	-	530479.42	1325402.26	Аналитический	0.10	-
637	-	-	530469.16	1325399.17	Аналитический	0.10	-
638	-	-	530465.36	1325396.62	Аналитический	0.10	-
639	-	-	530463.80	1325394.56	Аналитический	0.10	-
640	-	-	530459.06	1325393.78	Аналитический	0.10	-
641	530454.90	1325396.68	-	-	Аналитический	0.10	-
642	530443.72	1325395.12	-	-	Аналитический	0.10	-
643	530364.77	1325383.04	-	-	Аналитический	0.10	-
644	530229.01	1325356.48	-	-	Аналитический	0.10	-
645	530192.37	1325351.62	-	-	Аналитический	0.10	-
646	530178.75	1325348.87	-	-	Аналитический	0.10	-
647	-	-	530145.76	1325344.15	Аналитический	0.10	-
648	-	-	530112.93	1325340.76	Аналитический	0.10	-
649	-	-	530073.33	1325337.23	Аналитический	0.10	-
650	-	-	530003.19	1325331.35	Аналитический	0.10	-
651	-	-	529893.12	1325320.37	Аналитический	0.10	-
652	-	-	529800.89	1325312.09	Аналитический	0.10	-
653	-	-	529799.19	1325311.85	Аналитический	0.10	-
654	-	-	529798.92	1325309.43	Аналитический	0.10	-
655	-	-	529799.11	1325302.97	Аналитический	0.10	-
656	-	-	529802.28	1325263.18	Аналитический	0.10	-
657	-	-	529881.11	1325275.03	Аналитический	0.10	-
658	-	-	529892.68	1325276.09	Аналитический	0.10	-
659	-	-	529941.51	1325279.03	Аналитический	0.10	-
660	-	-	529941.78	1325276.08	Аналитический	0.10	-
661	-	-	530002.10	1325280.68	Аналитический	0.10	-
662	-	-	530032.13	1325282.92	Аналитический	0.10	-
663	-	-	530183.15	1325299.75	Аналитический	0.10	-
664	530184.31	1325285.16	-	-	Картометрический	1.00	-
665	-	-	530329.16	1325295.44	Аналитический	0.10	-
666	-	-	530332.15	1325290.05	Аналитический	0.10	-
667	-	-	530336.08	1325287.29	Аналитический	0.10	-
668	-	-	530419.10	1325290.87	Аналитический	0.10	-
669	-	-	530477.24	1325294.18	Аналитический	0.10	-
670	-	-	530495.00	1325293.02	Аналитический	0.10	-
671	-	-	530521.26	1325291.90	Аналитический	0.10	-
672	-	-	530538.19	1325291.90	Аналитический	0.10	-
673	-	-	530550.32	1325293.29	Аналитический	0.10	-
674	-	-	530559.93	1325295.18	Аналитический	0.10	-
675	-	-	530576.86	1325303.62	Аналитический	0.10	-
676	-	-	530596.64	1325314.64	Аналитический	0.10	-
620	-	-	530602.32	1325315.61	Аналитический	0.10	-

1	2	3	4	5	6	7	8
677	-	-	530636.34	1325424.42	Картометрический	1.00	-
678	-	-	530656.20	1325425.33	Картометрический	1.00	-
679	-	-	530658.54	1325433.04	Картометрический	1.00	-
680	-	-	530664.68	1325457.72	Картометрический	1.00	-
681	-	-	530667.30	1325466.18	Картометрический	1.00	-
682	-	-	530671.45	1325475.63	Аналитический	0.10	-
683	-	-	530668.47	1325476.84	Аналитический	0.10	-
684	-	-	530672.11	1325488.14	Аналитический	0.10	-
685	-	-	530670.04	1325489.06	Аналитический	0.10	-
686	-	-	530675.12	1325500.52	Аналитический	0.10	-
687	-	-	530673.02	1325501.41	Аналитический	0.10	-
688	-	-	530676.15	1325514.57	Аналитический	0.10	-
689	-	-	530679.71	1325528.73	Аналитический	0.10	-
690	-	-	530683.56	1325544.59	Аналитический	0.10	-
691	-	-	530684.53	1325549.73	Аналитический	0.10	-
692	-	-	530691.78	1325575.92	Аналитический	0.10	-
693	-	-	530676.04	1325586.58	Аналитический	0.10	-
694	-	-	530681.25	1325594.28	Аналитический	0.10	-
695	-	-	530697.75	1325622.59	Аналитический	0.10	-
696	-	-	530738.03	1325692.00	Аналитический	0.10	-
697	-	-	530744.41	1325703.36	Аналитический	0.10	-
698	-	-	530761.60	1325736.14	Аналитический	0.10	-
699	-	-	530758.34	1325737.87	Аналитический	0.10	-
700	-	-	530746.10	1325744.87	Аналитический	0.10	-
701	-	-	530707.46	1325763.83	Аналитический	0.10	-
702	-	-	530700.19	1325767.66	Аналитический	0.10	-
703	-	-	530655.74	1325788.78	Аналитический	0.10	-
704	-	-	530646.81	1325772.89	Аналитический	0.10	-
705	-	-	530639.72	1325776.89	Аналитический	0.10	-
706	-	-	530631.19	1325760.94	Аналитический	0.10	-
707	-	-	530622.51	1325744.71	Аналитический	0.10	-
708	-	-	530613.72	1325728.27	Аналитический	0.10	-
709	-	-	530605.23	1325713.18	Аналитический	0.10	-
710	-	-	530596.70	1325695.98	Аналитический	0.10	-
711	-	-	530592.59	1325688.63	Аналитический	0.10	-
712	-	-	530588.26	1325681.07	Аналитический	0.10	-
713	-	-	530590.60	1325679.75	Аналитический	0.10	-
714	-	-	530585.62	1325671.43	Аналитический	0.10	-
715	-	-	530581.44	1325664.43	Аналитический	0.10	-
716	-	-	530572.62	1325648.75	Аналитический	0.10	-
717	-	-	530564.33	1325632.44	Аналитический	0.10	-
718	-	-	530558.48	1325615.15	Аналитический	0.10	-
719	-	-	530548.79	1325600.54	Аналитический	0.10	-
720	-	-	530544.35	1325593.04	Аналитический	0.10	-
721	-	-	530549.82	1325589.54	Аналитический	0.10	-
722	-	-	530546.86	1325580.80	Аналитический	0.10	-
723	-	-	530544.67	1325582.13	Аналитический	0.10	-
724	-	-	530534.41	1325566.31	Аналитический	0.10	-
725	-	-	530523.95	1325551.05	Аналитический	0.10	-
726	-	-	530514.05	1325533.21	Аналитический	0.10	-



ГРАФИЧЕСКОЕ ОПИСАНИЕ  
местоположения границ  
Зона застройки малоэтажными жилыми домами  
посёлка Подлесный – Ж2/2

(наименование объекта, местоположение границ которого описано (далее - объект))

Раздел I

Сведения об объекте		
№ п/п	Характеристики объекта	Описание характеристик
1	2	3
1	Местоположение объекта	Воронежская область, Верхнехавский муниципальный район, Углянское сельское поселение, посёлок Подлесный
2	Площадь объекта +/- величина погрешности определения площади (P +/- Дельта P)	-
3	Иные характеристики объекта	-

## Раздел 2

Сведения о местоположении границ объекта					
1. Система координат: МСК - 36, зона 1					
2. Сведения о характерных точках границ объекта					
Обозначение характерных точек границ	Координаты, м		Метод определения координат характерной точки	Средняя квадратическая погрешность положения характерной точки (Mt), м	Описание обозначения точки на местности (при наличии)
	X	Y			
1	2	3	4	5	6
1	530927.94	1325597.26	Аналитический	0.10	-
2	530918.09	1325603.08	Аналитический	0.10	-
3	530908.23	1325609.82	Аналитический	0.10	-
4	530884.72	1325622.14	Аналитический	0.10	-
5	530863.03	1325634.45	Аналитический	0.10	-
6	530842.55	1325646.98	Аналитический	0.10	-
7	530835.66	1325650.67	Картометрический	1.00	-
8	530853.25	1325680.09	Аналитический	0.10	-
9	530862.39	1325678.08	Аналитический	0.10	-
10	530914.13	1325650.09	Аналитический	0.10	-
11	530915.47	1325652.53	Аналитический	0.10	-
12	530924.39	1325647.63	Аналитический	0.10	-
13	530924.12	1325647.15	Аналитический	0.10	-
14	530938.86	1325638.16	Аналитический	0.10	-
15	530946.74	1325627.11	Аналитический	0.10	-
16	530942.74	1325620.34	Аналитический	0.10	-
17	530938.73	1325614.69	Аналитический	0.10	-
18	530936.72	1325611.42	Аналитический	0.10	-
19	530934.12	1325606.60	Аналитический	0.10	-
20	530932.58	1325603.82	Аналитический	0.10	-
21	530931.94	1325604.16	Аналитический	0.10	-
1	530927.94	1325597.26	Аналитический	0.10	-
3. Сведения о характерных точках части (частей) границы объекта					
Обозначение характерных точек части границы	Координаты, м		Метод определения координат характерной точки	Средняя квадратическая погрешность положения характерной точки (Mt), м	Описание обозначения точки на местности (при наличии)
	X	Y			
1	2	3	4	5	6
Часть №					
-	-	-	-	-	-



## ГРАФИЧЕСКОЕ ОПИСАНИЕ

местоположения границ  
Общественно-деловая зона посёлка Подлесный – ОД/2

(наименование объекта, местоположение границ которого описано (далее - объект))

## Раздел I

Сведения об объекте		
№ п/п	Характеристики объекта	Описание характеристик
1	2	3
1	Местоположение объекта	Воронежская область, Верхнехавский муниципальный район, Углянское сельское поселение, посёлок Подлесный
2	Площадь объекта +/- величина погрешности определения площади (P +/- Дельта P)	-
3	Иные характеристики объекта	-

## Раздел 2

Сведения о местоположении границ объекта					
1. Система координат: МСК - 36, зона 1					
2. Сведения о характерных точках границ объекта					
Обозначение характерных точек границ	Координаты, м		Метод определения координат характерной точки	Средняя квадратическая погрешность положения характерной точки (Mt), м	Описание обозначения точки на местности (при наличии)
	X	Y			
1	2	3	4	5	6
1	529235.32	1324246.95	Аналитический	0.10	-
2	529233.63	1324248.58	Аналитический	0.10	-
3	529216.19	1324264.09	Аналитический	0.10	-
4	529199.56	1324280.16	Аналитический	0.10	-
5	529183.29	1324295.67	Аналитический	0.10	-
6	529220.15	1324339.18	Аналитический	0.10	-
7	529277.14	1324294.61	Аналитический	0.10	-
1	529235.32	1324246.95	Аналитический	0.10	-
8	528767.29	1324494.79	Аналитический	0.10	-
9	528745.64	1324482.29	Аналитический	0.10	-
10	528723.99	1324469.79	Аналитический	0.10	-
11	528702.34	1324457.29	Аналитический	0.10	-
12	528637.39	1324419.79	Аналитический	0.10	-
13	528597.42	1324489.01	Аналитический	0.10	-
14	528662.34	1324526.57	Аналитический	0.10	-
15	528683.99	1324539.07	Аналитический	0.10	-
16	528705.64	1324551.57	Аналитический	0.10	-
17	528727.29	1324564.07	Аналитический	0.10	-
18	528747.29	1324529.43	Аналитический	0.10	-
8	528767.29	1324494.79	Аналитический	0.10	-
19	530920.12	1325516.52	Аналитический	0.10	-
20	530903.83	1325526.54	Аналитический	0.10	-
21	530892.52	1325532.95	Аналитический	0.10	-
22	530881.32	1325540.10	Аналитический	0.10	-
23	530870.97	1325546.63	Аналитический	0.10	-
24	530861.46	1325539.70	Аналитический	0.10	-
25	530859.38	1325537.85	Аналитический	0.10	-
26	530857.87	1325536.28	Аналитический	0.10	-
27	530856.25	1325534.69	Аналитический	0.10	-
28	530818.45	1325558.29	Аналитический	0.10	-
29	530799.24	1325569.22	Аналитический	0.10	-
30	530790.16	1325575.11	Аналитический	0.10	-

1	2	3	4	5	6
31	530835.66	1325650.67	Аналитический	0.10	-
32	530842.55	1325646.98	Аналитический	0.10	-
33	530863.03	1325634.45	Аналитический	0.10	-
34	530884.72	1325622.14	Аналитический	0.10	-
35	530908.23	1325609.82	Аналитический	0.10	-
36	530918.09	1325603.08	Аналитический	0.10	-
37	530927.94	1325597.26	Аналитический	0.10	-
38	530926.69	1325594.79	Аналитический	0.10	-
39	530969.46	1325568.15	Аналитический	0.10	-
40	530956.94	1325550.96	Аналитический	0.10	-
41	530944.56	1325538.06	Аналитический	0.10	-
42	530941.15	1325542.53	Аналитический	0.10	-
43	530931.43	1325535.13	Аналитический	0.10	-
19	530920.12	1325516.52	Аналитический	0.10	-
44	531053.73	1325839.01	Аналитический	0.10	-
45	531040.88	1325846.59	Аналитический	0.10	-
46	531035.30	1325837.13	Аналитический	0.10	-
47	531011.16	1325851.37	Аналитический	0.10	-
48	530998.34	1325858.53	Аналитический	0.10	-
49	531026.49	1325886.15	Аналитический	0.10	-
50	531033.95	1325893.20	Аналитический	0.10	-
51	531035.57	1325894.73	Аналитический	0.10	-
52	531042.85	1325889.24	Аналитический	0.10	-
53	531071.16	1325867.47	Аналитический	0.10	-
54	531064.40	1325851.84	Аналитический	0.10	-
55	531054.88	1325840.42	Аналитический	0.10	-
44	531053.73	1325839.01	Аналитический	0.10	-
3. Сведения о характерных точках части (частей) границы объекта					
Обозначение характерных точек части границы	Координаты, м		Метод определения координат характерной точки	Средняя квадратическая погрешность положения характерной точки (Mt), м	Описание обозначения точки на местности (при наличии)
	X	Y			
1	2	3	4	5	6
Часть №					
-	-	-	-	-	-



## ГРАФИЧЕСКОЕ ОПИСАНИЕ

местоположения границ

Зона улиц, дорог, инженерной и транспортной инфраструктуры  
посёлка Подлесный - ИТ1/2

(наименование объекта, местоположение границ которого описано (далее - объект))

## Раздел I

Сведения об объекте		
№ п/п	Характеристики объекта	Описание характеристик
1	2	3
1	Местоположение объекта	Воронежская область, Верхнехавский муниципальный район, Углянское сельское поселение, посёлок Подлесный
2	Площадь объекта +/- величина погрешности определения площади (P +/- Дельта P)	-
3	Иные характеристики объекта	-

## Раздел 2

Сведения о местоположении границ объекта					
1. Система координат: -					
2. Сведения о характерных точках границ объекта					
Обозначение характерных точек границ	Координаты, м		Метод определения координат характерной точки	Средняя квадратическая погрешность положения характерной точки (Mt), м	Описание обозначения точки на местности (при наличии)
	X	Y			
1	2	3	4	5	6
-	-	-	-	-	-
3. Сведения о характерных точках части (частей) границы объекта					
Обозначение характерных точек части границы	Координаты, м		Метод определения координат характерной точки	Средняя квадратическая погрешность положения характерной точки (Mt), м	Описание обозначения точки на местности (при наличии)
	X	Y			
1	2	3	4	5	6
Часть №					
-	-	-	-	-	-

Сведения о местоположении измененных (уточненных) границ объекта							
1. Система координат: МСК - 36, зона 1							
2. Сведения о характерных точках границ объекта							
Обозначение характерных точек границ	Существующие координаты, м		Измененные (уточненные) координаты, м		Метод определения координат характерной точки	Средняя квадратическая погрешность положения характерной точки (Mt), м	Описание обозначения точки на местности (при наличии)
	X	Y	X	Y			
1	2	3	4	5	6	7	8
1	530628.11	1325243.61	-	-	Аналитический	0.10	-
2	530592.16	1325237.69	-	-	Аналитический	0.10	-
3	530507.88	1325225.68	-	-	Аналитический	0.10	-
4	530474.38	1325218.03	-	-	Аналитический	0.10	-
5	530448.49	1325209.58	-	-	Картометрический	5.00	-
6	530435.95	1325202.63	-	-	Картометрический	5.00	-
7	530386.71	1325181.17	-	-	Картометрический	5.00	-
8	530340.87	1325151.72	-	-	Картометрический	5.00	-
9	530331.38	1325144.59	-	-	Картометрический	5.00	-
10	530325.03	1325137.68	-	-	Картометрический	5.00	-
11	530303.31	1325110.06	-	-	Картометрический	5.00	-
12	530304.10	1325107.89	-	-	Картометрический	5.00	-
13	530306.91	1325106.55	-	-	Картометрический	5.00	-
14	530303.85	1325101.39	-	-	Картометрический	5.00	-
15	530298.51	1325099.93	-	-	Картометрический	5.00	-
16	530289.50	1325090.70	-	-	Аналитический	0.10	-
17	530281.65	1325072.78	-	-	Аналитический	0.10	-
18	530272.89	1325076.99	-	-	Аналитический	0.10	-
19	530275.28	1325082.55	-	-	Аналитический	0.10	-
20	530273.19	1325087.60	-	-	Аналитический	0.10	-
21	530268.19	1325088.29	-	-	Аналитический	0.10	-
22	530251.59	1325085.34	-	-	Аналитический	0.10	-
23	530231.00	1325083.32	-	-	Аналитический	0.10	-
24	530195.10	1325079.27	-	-	Аналитический	0.10	-
25	530120.93	1325074.49	-	-	Аналитический	0.10	-
26	530098.25	1325073.70	-	-	Аналитический	0.10	-
27	530075.32	1325071.61	-	-	Аналитический	0.10	-
28	530073.73	1325071.21	-	-	Аналитический	0.10	-
29	530072.82	1325070.02	-	-	Аналитический	0.10	-
30	530072.34	1325068.08	-	-	Аналитический	0.10	-
31	530067.52	1325067.23	-	-	Аналитический	0.10	-
32	530067.12	1325069.07	-	-	Аналитический	0.10	-
33	530066.41	1325069.66	-	-	Картометрический	5.00	-
34	530043.50	1325067.20	-	-	Картометрический	5.00	-
35	529954.01	1325050.46	-	-	Картометрический	5.00	-
36	529943.15	1325048.85	-	-	Картометрический	5.00	-
37	529887.39	1325036.03	-	-	Картометрический	5.00	-

1	2	3	4	5	6	7	8
38	529833.78	1325026.51	-	-	Картометрический	5.00	-
39	529726.71	1325006.21	-	-	Картометрический	5.00	-
40	529639.41	1324989.63	-	-	Картометрический	5.00	-
41	529541.31	1324970.99	-	-	Картометрический	5.00	-
42	529489.39	1324961.96	-	-	Картометрический	5.00	-
43	529453.70	1324955.50	-	-	Картометрический	5.00	-
44	529391.17	1324943.32	-	-	Картометрический	5.00	-
45	529382.74	1324939.34	-	-	Картометрический	5.00	-
46	529382.09	1324935.20	-	-	Картометрический	5.00	-
47	529382.70	1324932.15	-	-	Картометрический	5.00	-
48	529380.01	1324931.45	-	-	Картометрический	5.00	-
49	529376.91	1324930.66	-	-	Картометрический	5.00	-
50	529373.61	1324929.85	-	-	Аналитический	0.10	-
51	529369.45	1324934.70	-	-	Картометрический	5.00	-
52	529363.76	1324937.62	-	-	Картометрический	5.00	-
53	529244.59	1324912.71	-	-	Картометрический	5.00	-
54	529162.32	1324891.01	-	-	Картометрический	5.00	-
55	529124.47	1324880.52	-	-	Картометрический	5.00	-
56	529100.98	1324873.46	-	-	Картометрический	5.00	-
57	529097.05	1324870.66	-	-	Картометрический	5.00	-
58	529095.59	1324865.42	-	-	Картометрический	5.00	-
59	529098.89	1324857.74	-	-	Картометрический	5.00	-
60	529092.29	1324855.22	-	-	Картометрический	5.00	-
61	529074.20	1324885.52	-	-	Картометрический	5.00	-
62	529034.85	1324945.94	-	-	Картометрический	5.00	-
63	529002.45	1324993.87	-	-	Картометрический	5.00	-
64	529008.77	1324997.05	-	-	Картометрический	5.00	-
65	529008.96	1324996.74	-	-	Картометрический	5.00	-
66	529070.47	1324905.53	-	-	Картометрический	5.00	-
67	529081.09	1324888.55	-	-	Картометрический	5.00	-
68	529085.58	1324883.24	-	-	Аналитический	0.10	-
69	529088.68	1324882.42	-	-	Аналитический	0.10	-
70	529095.41	1324884.03	-	-	Картометрический	5.00	-
71	529121.93	1324892.01	-	-	Картометрический	5.00	-
72	529160.45	1324902.03	-	-	Картометрический	5.00	-
73	529242.42	1324924.84	-	-	Картометрический	5.00	-
74	529362.03	1324947.81	-	-	Аналитический	0.10	-
75	529401.53	1324954.68	-	-	Аналитический	0.10	-
76	529442.10	1324963.11	-	-	Аналитический	0.10	-
77	529483.88	1324971.55	-	-	Аналитический	0.10	-
78	529538.38	1324981.56	-	-	Аналитический	0.10	-
79	529637.62	1324999.86	-	-	Аналитический	0.10	-
80	529725.45	1325017.31	-	-	Аналитический	0.10	-
81	529832.01	1325037.62	-	-	Аналитический	0.10	-
82	529885.90	1325048.24	-	-	Аналитический	0.10	-
83	530001.95	1325070.40	-	-	Аналитический	0.10	-
84	530043.73	1325077.13	-	-	Аналитический	0.10	-
85	530069.66	1325080.85	-	-	Аналитический	0.10	-
86	530103.74	1325083.58	-	-	Аналитический	0.10	-
87	530121.36	1325084.58	-	-	Аналитический	0.10	-
88	530194.26	1325088.43	-	-	Аналитический	0.10	-

1	2	3	4	5	6	7	8
89	530232.12	1325093.14	-	-	Аналитический	0.10	-
90	530258.49	1325096.71	-	-	Аналитический	0.10	-
91	530274.44	1325101.79	-	-	Аналитический	0.10	-
92	530285.27	1325109.11	-	-	Аналитический	0.10	-
93	530299.61	1325122.17	-	-	Аналитический	0.10	-
94	530320.49	1325145.42	-	-	Аналитический	0.10	-
95	530340.18	1325162.60	-	-	Аналитический	0.10	-
96	530374.89	1325187.11	-	-	Аналитический	0.10	-
97	530386.28	1325193.88	-	-	Аналитический	0.10	-
98	530414.96	1325205.94	-	-	Аналитический	0.10	-
99	530433.25	1325212.93	-	-	Аналитический	0.10	-
100	530446.14	1325218.95	-	-	Аналитический	0.10	-
101	530473.81	1325227.98	-	-	Аналитический	0.10	-
102	530481.30	1325230.29	-	-	Аналитический	0.10	-
103	530507.11	1325235.74	-	-	Картометрический	5.00	-
104	530535.19	1325240.04	-	-	Картометрический	5.00	-
105	530561.21	1325243.33	-	-	Картометрический	5.00	-
106	530588.95	1325248.02	-	-	Картометрический	5.00	-
107	530595.74	1325251.15	-	-	Аналитический	0.10	-
108	530599.76	1325256.90	-	-	Картометрический	5.00	-
109	530600.26	1325260.08	-	-	Картометрический	5.00	-
110	530613.19	1325261.33	-	-	Аналитический	0.10	-
111	530615.11	1325256.57	-	-	Аналитический	0.10	-
112	530620.62	1325251.79	-	-	Аналитический	0.10	-
113	530627.34	1325252.35	-	-	Аналитический	0.10	-
1	530628.11	1325243.61	-	-	Аналитический	0.10	-
114	530609.76	1325309.16	-	-	Картометрический	5.00	-
115	-	-	530602.51	1325309.22	Аналитический	0.10	-
116	-	-	530602.32	1325315.61	Аналитический	0.10	-
117	-	-	530616.51	1325331.60	Аналитический	0.10	-
118	530645.15	1325350.81	-	-	Картометрический	5.00	-
119	530654.04	1325357.34	-	-	Картометрический	5.00	-
120	530664.97	1325370.88	-	-	Картометрический	5.00	-
121	530673.96	1325387.54	-	-	Картометрический	5.00	-
122	530675.89	1325395.94	-	-	Картометрический	5.00	-
123	530676.13	1325402.23	-	-	Картометрический	5.00	-
124	-	-	530671.92	1325407.68	Аналитический	0.10	-
125	-	-	530671.93	1325408.91	Аналитический	0.10	-
126	-	-	530673.14	1325417.91	Аналитический	0.10	-
127	-	-	530669.97	1325419.64	Аналитический	0.10	-
128	530631.96	1325415.62	-	-	Картометрический	5.00	-
129	530631.95	1325415.62	-	-	Картометрический	5.00	-
130	530538.70	1325410.97	-	-	Картометрический	5.00	-
131	530486.95	1325403.80	-	-	Картометрический	5.00	-
132	-	-	530479.42	1325402.26	Аналитический	0.10	-
133	-	-	530469.16	1325399.17	Аналитический	0.10	-
134	-	-	530465.36	1325396.62	Аналитический	0.10	-
135	-	-	530463.80	1325394.56	Аналитический	0.10	-
136	-	-	530459.06	1325393.78	Аналитический	0.10	-
137	530454.90	1325396.68	-	-	Картометрический	5.00	-

1	2	3	4	5	6	7	8
138	530443.72	1325395.12	-	-	Картометрический	5.00	-
139	530364.77	1325383.04	-	-	Картометрический	5.00	-
140	530229.01	1325356.48	-	-	Картометрический	5.00	-
141	530192.37	1325351.62	-	-	Картометрический	5.00	-
142	530178.75	1325348.87	-	-	Картометрический	5.00	-
143	-	-	530145.76	1325344.15	Аналитический	0.10	-
144	-	-	530112.93	1325340.76	Аналитический	0.10	-
145	-	-	530073.33	1325337.23	Аналитический	0.10	-
146	-	-	530003.19	1325331.35	Аналитический	0.10	-
147	-	-	529893.12	1325320.37	Аналитический	0.10	-
148	-	-	529800.89	1325312.09	Аналитический	0.10	-
149	-	-	529799.19	1325311.85	Аналитический	0.10	-
150	-	-	529799.41	1325324.21	Аналитический	0.10	-
151	-	-	529893.82	1325333.01	Аналитический	0.10	-
152	-	-	530001.67	1325344.02	Аналитический	0.10	-
153	-	-	530071.26	1325349.67	Аналитический	0.10	-
154	-	-	530111.04	1325353.66	Аналитический	0.10	-
155	-	-	530144.82	1325357.20	Аналитический	0.10	-
156	-	-	530177.78	1325359.92	Аналитический	0.10	-
157	-	-	530190.39	1325360.67	Аналитический	0.10	-
158	-	-	530226.29	1325364.16	Аналитический	0.10	-
159	-	-	530363.37	1325390.16	Аналитический	0.10	-
160	-	-	530442.32	1325403.45	Аналитический	0.10	-
161	-	-	530449.94	1325405.34	Аналитический	0.10	-
162	530449.82	1325405.56	-	-	Картометрический	5.00	-
163	-	-	530447.94	1325407.68	Аналитический	0.10	-
164	-	-	530475.81	1325412.74	Аналитический	0.10	-
165	-	-	530486.60	1325413.41	Аналитический	0.10	-
166	530490.28	1325413.63	-	-	Картометрический	5.00	-
167	530510.49	1325415.83	-	-	Картометрический	5.00	-
168	530539.25	1325419.19	-	-	Картометрический	5.00	-
169	530634.98	1325424.36	-	-	Аналитический	0.10	-
170	530636.34	1325424.42	-	-	Аналитический	0.10	-
171	-	-	530656.20	1325425.33	Аналитический	0.10	-
172	-	-	530665.60	1325425.76	Аналитический	0.10	-
173	-	-	530677.23	1325428.13	Аналитический	0.10	-
174	-	-	530688.44	1325430.44	Аналитический	0.10	-
175	530682.53	1325421.60	-	-	Картометрический	5.00	-
176	530682.18	1325421.08	-	-	Картометрический	5.00	-
177	530672.97	1325408.50	-	-	Картометрический	5.00	-
178	530689.70	1325413.50	-	-	Картометрический	5.00	-
179	530687.46	1325400.30	-	-	Картометрический	5.00	-
180	530681.18	1325384.00	-	-	Картометрический	5.00	-
181	530674.32	1325371.68	-	-	Картометрический	5.00	-
182	530666.05	1325360.66	-	-	Картометрический	5.00	-
183	530656.57	1325350.11	-	-	Картометрический	5.00	-
184	530640.96	1325338.78	-	-	Картометрический	5.00	-
185	530628.51	1325332.64	-	-	Картометрический	5.00	-
186	-	-	530622.32	1325328.11	Аналитический	0.10	-
187	-	-	530615.75	1325323.35	Аналитический	0.10	-
188	-	-	530610.16	1325313.13	Аналитический	0.10	-

1	2	3	4	5	6	7	8
114	530609.76	1325309.16	-	-	Картометрический	5.00	-
3. Сведения о характерных точках части (частей) границы объекта							
Часть №							
-	-	-	-	-	-	-	-

».

Приложение № 11  
к приказу министерства  
архитектуры и градостроительства  
Воронежской области  
от 28.01.2026 № 45-01-04/23

«ГРАФИЧЕСКОЕ ОПИСАНИЕ

местоположения границ

Зона железнодорожного транспорта за границами населенных пунктов - ИТ2

(наименование объекта, местоположение границ которого описано (далее - объект)

Раздел I

Сведения об объекте		
№ п/п	Характеристики объекта	Описание характеристик
1	2	3
1	Местоположение объекта	Воронежская область, Верхнехавский муниципальный район, Углянское сельское поселение
2	Площадь объекта +/- величина погрешности определения площади (P +/- Дельта P)	-
3	Иные характеристики объекта	-

## Раздел 2

Сведения о местоположении границ объекта					
1. Система координат: -					
2. Сведения о характерных точках границ объекта					
Обозначение характерных точек границ	Координаты, м		Метод определения координат характерной точки	Средняя квадратическая погрешность положения характерной точки (Mt), м	Описание обозначения точки на местности (при наличии)
	X	Y			
1	2	3	4	5	6
-	-	-	-	-	-
3. Сведения о характерных точках части (частей) границы объекта					
Обозначение характерных точек части границы	Координаты, м		Метод определения координат характерной точки	Средняя квадратическая погрешность положения характерной точки (Mt), м	Описание обозначения точки на местности (при наличии)
	X	Y			
1	2	3	4	5	6
Часть №					
-	-	-	-	-	-

## Раздел 3

Сведения о местоположении измененных (уточненных) границ объекта							
1. Система координат: МСК - 36, зона 1							
2. Сведения о характерных точках границ объекта							
Обозначение характерных точек границ	Существующие координаты, м		Измененные (уточненные) координаты, м		Метод определения координат характерной точки	Средняя квадратическая погрешность положения характерной точки (Mt), м	Описание обозначения точки на местности (при наличии)
	X	Y	X	Y			
1	2	3	4	5	6	7	8
1	-	-	532775.78	1325445.23	Картометрический	5.00	-
2	-	-	532607.48	1325428.94	Картометрический	5.00	-
3	-	-	532476.90	1325418.87	Аналитический	0.10	-
4	-	-	532444.13	1325419.01	Аналитический	0.10	-
5	-	-	532255.12	1325404.13	Картометрический	5.00	-
6	-	-	532112.53	1325390.05	Картометрический	5.00	-
7	-	-	532086.65	1325387.23	Картометрический	5.00	-
8	-	-	532028.95	1325380.24	Картометрический	5.00	-
9	-	-	531969.15	1325377.12	Картометрический	5.00	-
10	-	-	531907.71	1325371.30	Картометрический	5.00	-
11	-	-	531906.82	1325370.91	Картометрический	5.00	-
12	-	-	531725.16	1325354.06	Картометрический	5.00	-
13	-	-	531221.12	1325314.87	Картометрический	5.00	-
14	-	-	531005.16	1325301.79	Картометрический	5.00	-
15	-	-	530986.35	1325296.12	Картометрический	5.00	-
16	-	-	530980.82	1325295.82	Аналитический	0.10	-
17	-	-	530947.10	1325293.24	Аналитический	0.10	-
18	-	-	530896.99	1325286.96	Аналитический	0.10	-
19	-	-	530858.46	1325281.74	Аналитический	0.10	-
20	-	-	530796.57	1325274.94	Аналитический	0.10	-
21	-	-	530728.28	1325266.76	Аналитический	0.10	-
22	-	-	530692.06	1325263.48	Аналитический	0.10	-
23	-	-	530656.20	1325265.59	Аналитический	0.10	-
24	-	-	530654.92	1325280.37	Аналитический	0.10	-
25	-	-	530622.39	1325277.60	Аналитический	0.10	-
26	-	-	530623.71	1325262.41	Аналитический	0.10	-
27	-	-	530613.19	1325261.33	Аналитический	0.10	-
28	-	-	530600.26	1325260.08	Аналитический	0.10	-
29	-	-	530581.78	1325262.07	Аналитический	0.10	-
30	-	-	530562.18	1325259.63	Аналитический	0.10	-
31	-	-	530562.83	1325256.58	Аналитический	0.10	-
32	-	-	530423.64	1325244.67	Аналитический	0.10	-
33	-	-	530397.57	1325245.02	Картометрический	5.00	-
34	-	-	530385.29	1325249.06	Картометрический	5.00	-
35	-	-	530365.02	1325249.47	Картометрический	5.00	-
36	-	-	530357.43	1325247.31	Картометрический	5.00	-
37	-	-	530355.09	1325241.58	Картометрический	5.00	-

1	2	3	4	5	6	7	8
38	-	-	530342.92	1325238.67	Картометрический	5.00	-
39	-	-	530332.59	1325238.69	Картометрический	5.00	-
40	-	-	530297.79	1325236.74	Картометрический	5.00	-
41	-	-	530290.96	1325229.10	Картометрический	5.00	-
42	-	-	530290.13	1325225.31	Картометрический	5.00	-
43	-	-	530274.36	1325222.03	Картометрический	5.00	-
44	-	-	530238.69	1325220.32	Картометрический	5.00	-
45	-	-	530231.98	1325221.10	Картометрический	5.00	-
46	-	-	530143.68	1325222.15	Картометрический	5.00	-
47	-	-	529962.71	1325203.14	Картометрический	5.00	-
48	-	-	529836.09	1325187.09	Картометрический	5.00	-
49	-	-	529777.22	1325179.45	Картометрический	5.00	-
50	-	-	529632.65	1325166.20	Аналитический	0.10	-
51	-	-	529564.99	1325155.98	Аналитический	0.10	-
52	-	-	529476.71	1325144.08	Картометрический	5.00	-
53	-	-	529321.86	1325121.92	Картометрический	5.00	-
54	-	-	529249.74	1325107.58	Картометрический	5.00	-
55	-	-	529183.83	1325096.20	Картометрический	5.00	-
56	-	-	529063.93	1325055.89	Картометрический	5.00	-
57	-	-	529046.48	1325056.31	Картометрический	5.00	-
58	-	-	529039.01	1325077.84	Картометрический	5.00	-
59	-	-	529022.33	1325073.44	Картометрический	5.00	-
60	-	-	529011.74	1325069.98	Картометрический	5.00	-
61	-	-	528991.01	1325061.67	Картометрический	5.00	-
62	-	-	528994.50	1325052.50	Картометрический	5.00	-
63	-	-	528996.19	1325052.98	Картометрический	5.00	-
64	-	-	529001.75	1325040.71	Картометрический	5.00	-
65	-	-	529009.59	1325021.26	Картометрический	5.00	-
66	-	-	529007.83	1325014.64	Картометрический	5.00	-
67	-	-	529006.89	1325009.76	Картометрический	5.00	-
68	-	-	529006.40	1325003.21	Картометрический	5.00	-
69	-	-	529006.54	1324995.97	Картометрический	5.00	-
70	-	-	529002.45	1324993.87	Картометрический	5.00	-
71	-	-	528996.48	1324991.26	Картометрический	5.00	-
72	-	-	528994.48	1324993.21	Картометрический	5.00	-
73	-	-	528986.67	1324992.33	Картометрический	5.00	-
74	-	-	528979.68	1324991.59	Картометрический	5.00	-
75	-	-	528969.85	1324987.60	Картометрический	5.00	-
76	-	-	528960.52	1324982.87	Картометрический	5.00	-
77	-	-	528948.48	1324975.73	Картометрический	5.00	-
78	-	-	528942.03	1324969.87	Картометрический	5.00	-
79	-	-	528942.97	1324967.84	Картометрический	5.00	-
80	-	-	528815.14	1324911.83	Картометрический	5.00	-
81	-	-	528808.29	1324908.83	Картометрический	5.00	-
82	-	-	528570.74	1324760.13	Картометрический	5.00	-
83	-	-	528420.38	1324669.52	Картометрический	5.00	-
84	-	-	528267.48	1324577.40	Картометрический	5.00	-
85	-	-	528178.76	1324526.50	Картометрический	5.00	-
86	-	-	528177.20	1324529.34	Картометрический	5.00	-
87	-	-	528151.72	1324512.82	Картометрический	5.00	-
88	-	-	528152.48	1324511.42	Картометрический	5.00	-

1	2	3	4	5	6	7	8
89	-	-	528060.34	1324458.57	Картометрический	5.00	-
90	-	-	527954.98	1324400.26	Картометрический	5.00	-
91	-	-	527804.38	1324316.66	Картометрический	5.00	-
92	-	-	527787.29	1324306.70	Картометрический	5.00	-
93	-	-	527584.95	1324188.78	Картометрический	5.00	-
94	-	-	527331.03	1324028.57	Картометрический	5.00	-
95	-	-	527097.54	1323894.64	Картометрический	5.00	-
96	-	-	527080.39	1323884.80	Картометрический	5.00	-
97	-	-	526863.06	1323752.23	Картометрический	5.00	-
98	-	-	526674.09	1323632.95	Картометрический	5.00	-
99	-	-	526600.81	1323590.50	Картометрический	5.00	-
100	-	-	526591.48	1323603.64	Картометрический	5.00	-
101	-	-	526432.38	1323668.80	Картометрический	5.00	-
102	-	-	526601.81	1323768.12	Картометрический	5.00	-
103	-	-	526849.37	1323918.54	Картометрический	5.00	-
104	-	-	527017.19	1324026.39	Картометрический	5.00	-
105	-	-	527187.82	1324135.85	Картометрический	5.00	-
106	-	-	527440.08	1324293.79	Картометрический	5.00	-
107	-	-	527688.99	1324457.21	Картометрический	5.00	-
108	-	-	527871.71	1324554.98	Картометрический	5.00	-
109	-	-	528009.67	1324629.26	Картометрический	5.00	-
110	-	-	528266.85	1324781.40	Картометрический	5.00	-
111	-	-	528490.69	1324914.30	Картометрический	5.00	-
112	-	-	528524.80	1324934.55	Картометрический	5.00	-
113	-	-	528733.75	1325060.39	Картометрический	5.00	-
114	-	-	528778.19	1325087.15	Картометрический	5.00	-
115	-	-	529015.14	1325172.63	Картометрический	5.00	-
116	-	-	529347.82	1325251.19	Картометрический	5.00	-
117	-	-	529644.22	1325287.78	Картометрический	5.00	-
118	-	-	529736.46	1325296.87	Картометрический	5.00	-
119	-	-	529799.11	1325302.97	Картометрический	5.00	-
120	-	-	529802.28	1325263.18	Картометрический	5.00	-
121	-	-	529881.11	1325275.03	Картометрический	5.00	-
122	-	-	529892.68	1325276.09	Картометрический	5.00	-
123	-	-	529941.51	1325279.03	Картометрический	5.00	-
124	-	-	529941.78	1325276.08	Картометрический	5.00	-
125	-	-	530002.10	1325280.68	Картометрический	5.00	-
126	-	-	530032.13	1325282.92	Картометрический	5.00	-
127	-	-	530183.15	1325299.75	Картометрический	5.00	-
128	-	-	530184.31	1325285.16	Картометрический	5.00	-
129	-	-	530329.16	1325295.44	Картометрический	5.00	-
130	-	-	530332.15	1325290.05	Картометрический	5.00	-
131	-	-	530336.08	1325287.29	Картометрический	5.00	-
132	-	-	530419.10	1325290.87	Картометрический	5.00	-
133	-	-	530477.24	1325294.18	Картометрический	5.00	-
134	-	-	530495.00	1325293.02	Картометрический	5.00	-
135	-	-	530521.26	1325291.90	Картометрический	5.00	-
136	-	-	530538.19	1325291.90	Картометрический	5.00	-
137	-	-	530550.32	1325293.29	Картометрический	5.00	-
138	-	-	530559.93	1325295.18	Картометрический	5.00	-
139	-	-	530576.86	1325303.62	Картометрический	5.00	-

1	2	3	4	5	6	7	8
140	-	-	530596.64	1325314.64	Картометрический	5.00	-
141	-	-	530602.32	1325315.61	Картометрический	5.00	-
142	-	-	530602.51	1325309.22	Картометрический	5.00	-
143	-	-	530609.76	1325309.16	Картометрический	5.00	-
144	-	-	530610.16	1325313.13	Картометрический	5.00	-
145	-	-	530615.75	1325323.35	Картометрический	5.00	-
146	-	-	530622.32	1325328.11	Картометрический	5.00	-
147	-	-	530628.51	1325332.64	Картометрический	5.00	-
148	-	-	530736.20	1325341.82	Картометрический	5.00	-
149	-	-	530746.65	1325342.71	Картометрический	5.00	-
150	-	-	530819.28	1325345.97	Картометрический	5.00	-
151	-	-	530838.76	1325352.31	Картометрический	5.00	-
152	-	-	530861.17	1325354.99	Картометрический	5.00	-
153	-	-	531055.87	1325371.55	Картометрический	5.00	-
154	-	-	531176.35	1325382.56	Картометрический	5.00	-
155	-	-	531253.90	1325386.60	Картометрический	5.00	-
156	-	-	531278.05	1325388.22	Картометрический	5.00	-
157	-	-	531297.12	1325387.81	Картометрический	5.00	-
158	-	-	531391.36	1325393.85	Картометрический	5.00	-
159	-	-	531495.34	1325400.64	Картометрический	5.00	-
160	-	-	531513.68	1325399.84	Картометрический	5.00	-
161	-	-	531735.00	1325417.77	Картометрический	5.00	-
162	-	-	531787.04	1325421.98	Картометрический	5.00	-
163	-	-	532162.38	1325465.11	Картометрический	5.00	-
164	-	-	532275.80	1325454.53	Картометрический	5.00	-
165	-	-	532317.32	1325462.20	Картометрический	5.00	-
166	-	-	532731.92	1325493.84	Картометрический	5.00	-
167	-	-	532762.50	1325496.18	Картометрический	5.00	-
168	-	-	532764.05	1325490.36	Картометрический	5.00	-
1	-	-	532775.78	1325445.23	Картометрический	5.00	-
169	-	-	532579.16	1326209.88	Картометрический	5.00	-
170	-	-	532577.62	1326209.31	Картометрический	5.00	-
171	-	-	532435.01	1326166.52	Картометрический	5.00	-
172	-	-	532407.30	1326158.17	Картометрический	5.00	-
173	-	-	532353.78	1326150.67	Картометрический	5.00	-
174	-	-	532300.19	1326150.30	Картометрический	5.00	-
175	-	-	532295.76	1326150.94	Картометрический	5.00	-
176	-	-	532274.33	1326155.67	Картометрический	5.00	-
177	-	-	532241.97	1326170.94	Картометрический	5.00	-
178	-	-	532086.81	1326248.38	Картометрический	5.00	-
179	-	-	532077.81	1326251.37	Картометрический	5.00	-
180	-	-	532068.90	1326254.33	Картометрический	5.00	-
181	-	-	532015.81	1326284.79	Картометрический	5.00	-
182	-	-	532020.64	1326296.26	Картометрический	5.00	-
183	-	-	532143.01	1326235.31	Картометрический	5.00	-
184	-	-	532252.03	1326180.31	Картометрический	5.00	-
185	-	-	532277.70	1326166.29	Картометрический	5.00	-
186	-	-	532297.66	1326161.55	Картометрический	5.00	-
187	-	-	532329.52	1326156.57	Картометрический	5.00	-
188	-	-	532368.50	1326160.79	Картометрический	5.00	-

1	2	3	4	5	6	7	8
189	-	-	532396.49	1326165.81	Картометрический	5.00	-
190	-	-	532432.48	1326176.84	Картометрический	5.00	-
191	-	-	532446.24	1326183.69	Картометрический	5.00	-
192	-	-	532559.92	1326220.02	Картометрический	5.00	-
193	-	-	532579.50	1326225.66	Картометрический	5.00	-
169	-	-	532579.16	1326209.88	Картометрический	5.00	-
3. Сведения о характерных точках части (частей) границы объекта							
Часть №							
-	-	-	-	-	-	-	-

».

Приложение № 12  
к приказу министерства  
архитектуры и градостроительства  
Воронежской области  
от 28.01.2026 № 45-01-04/23

«ГРАФИЧЕСКОЕ ОПИСАНИЕ

местоположения границ

Зона обработки, утилизации, обезвреживания, размещения твердых коммунальных  
отходов за границами населённых пунктов – СН2

(наименование объекта, местоположение границ которого описано (далее - объект)

Раздел I

Сведения об объекте		
№ п/п	Характеристики объекта	Описание характеристик
1	2	3
1	Местоположение объекта	Воронежская область, Верхнехавский муниципальный район, Углянское сельское поселение
2	Площадь объекта +/- величина погрешности определения площади (P +/- Дельта P)	-
3	Иные характеристики объекта	-

## Раздел 2

Сведения о местоположении границ объекта					
1. Система координат: МСК - 36, зона 1					
2. Сведения о характерных точках границ объекта					
Обозначение характерных точек границ	Координаты, м		Метод определения координат характерной точки	Средняя квадратическая погрешность положения характерной точки (Mt), м	Описание обозначения точки на местности (при наличии)
	X	Y			
1	2	3	4	5	6
1	530826.92	1328039.94	Аналитический	0.10	-
2	530821.19	1328038.85	Аналитический	0.10	-
3	530814.91	1328038.29	Аналитический	0.10	-
4	530802.28	1328028.24	Аналитический	0.10	-
5	530788.05	1328033.52	Аналитический	0.10	-
6	530786.01	1328035.05	Аналитический	0.10	-
7	530783.82	1328037.16	Аналитический	0.10	-
8	530782.26	1328039.50	Картометрический	1.00	-
9	530780.78	1328042.07	Картометрический	1.00	-
10	530779.06	1328046.36	Картометрический	1.00	-
11	530778.28	1328049.95	Картометрический	1.00	-
12	530778.17	1328053.69	Аналитический	0.10	-
13	530780.39	1328059.08	Аналитический	0.10	-
14	530783.12	1328063.15	Аналитический	0.10	-
15	530786.35	1328069.72	Аналитический	0.10	-
16	530783.17	1328094.31	Аналитический	0.10	-
17	530805.36	1328099.63	Картометрический	1.00	-
18	530820.11	1328102.72	Аналитический	0.10	-
19	530835.24	1328103.13	Аналитический	0.10	-
20	530836.14	1328072.55	Аналитический	0.10	-
21	530824.29	1328072.18	Аналитический	0.10	-
1	530826.92	1328039.94	Аналитический	0.10	-
3. Сведения о характерных точках части (частей) границы объекта					
Обозначение характерных точек части границы	Координаты, м		Метод определения координат характерной точки	Средняя квадратическая погрешность положения характерной точки (Mt), м	Описание обозначения точки на местности (при наличии)
	X	Y			
1	2	3	4	5	6
Часть №					
-	-	-	-	-	-

## Раздел 3

Сведения о местоположении измененных (уточненных) границ объекта							
1. Система координат: -							
2. Сведения о характерных точках границ объекта							
Обозначение характерных точек границ	Существующие координаты, м		Измененные (уточненные) координаты, м		Метод определения координат характерной точки	Средняя квадратическая погрешность положения характерной точки (Mt), м	Описание обозначения точки на местности (при наличии)
	X	Y	X	Y			
1	2	3	4	5	6	7	8
-	-	-	-	-	-	-	-
3. Сведения о характерных точках части (частей) границы объекта							
Часть №							
-	-	-	-	-	-	-	-

».

Приложение № 13  
к приказу министерства  
архитектуры и градостроительства  
Воронежской области  
от 28.01.2026 № 45-01-04/23

«ГРАФИЧЕСКОЕ ОПИСАНИЕ

местоположения границ

Зона садоводства и огородничества за границами населенных пунктов - СО1

(наименование объекта, местоположение границ которого описано (далее - объект)

Раздел I

Сведения об объекте		
№ п/п	Характеристики объекта	Описание характеристик
1	2	3
1	Местоположение объекта	Воронежская область, Верхнехавский муниципальный район, Углянское сельское поселение
2	Площадь объекта +/- величина погрешности определения площади (Р +/- Дельта Р)	-
3	Иные характеристики объекта	-

## Раздел 2

Сведения о местоположении границ объекта					
1. Система координат: -					
2. Сведения о характерных точках границ объекта					
Обозначение характерных точек границ	Координаты, м		Метод определения координат характерной точки	Средняя квадратическая погрешность положения характерной точки (Mt), м	Описание обозначения точки на местности (при наличии)
	X	Y			
1	2	3	4	5	6
-	-	-	-	-	-
3. Сведения о характерных точках части (частей) границы объекта					
Обозначение характерных точек части границы	Координаты, м		Метод определения координат характерной точки	Средняя квадратическая погрешность положения характерной точки (Mt), м	Описание обозначения точки на местности (при наличии)
	X	Y			
1	2	3	4	5	6
Часть №					
-	-	-	-	-	-

## Раздел 3

Сведения о местоположении измененных (уточненных) границ объекта							
1. Система координат: МСК - 36, зона 1							
2. Сведения о характерных точках границ объекта							
Обозначение характерных точек границ	Существующие координаты, м		Измененные (уточненные) координаты, м		Метод определения координат характерной точки	Средняя квадратическая погрешность положения характерной точки (Mt), м	Описание обозначения точки на местности (при наличии)
	X	Y	X	Y			
1	2	3	4	5	6	7	8
1	528655.49	1323084.50	-	-	Картометрический	5.00	-
2	528607.17	1323088.97	-	-	Картометрический	5.00	-
3	528512.87	1323232.85	-	-	Картометрический	5.00	-
4	528479.98	1323283.03	-	-	Картометрический	5.00	-
5	528409.63	1323322.91	-	-	Картометрический	5.00	-
6	528333.36	1323326.78	-	-	Картометрический	5.00	-
7	528394.96	1323232.85	-	-	Картометрический	5.00	-
8	528431.86	1323176.57	-	-	Картометрический	5.00	-
9	528538.76	1323098.51	-	-	Картометрический	5.00	-
10	528502.52	1323070.06	-	-	Картометрический	5.00	-
11	528371.48	1322967.18	-	-	Картометрический	5.00	-
12	528297.67	1323136.08	-	-	Картометрический	5.00	-
13	528255.38	1323232.85	-	-	Картометрический	5.00	-
14	528250.28	1323244.50	-	-	Картометрический	5.00	-
15	528196.91	1323398.42	-	-	Картометрический	5.00	-
16	528140.76	1323540.95	-	-	Картометрический	5.00	-
17	527992.82	1323916.47	-	-	Картометрический	5.00	-
18	527990.69	1323921.86	-	-	Картометрический	5.00	-
19	527980.62	1323915.91	-	-	Картометрический	5.00	-
20	527906.10	1323871.91	-	-	Аналитический	0.10	-
21	527539.95	1323655.71	-	-	Аналитический	0.10	-
22	527090.65	1323389.47	-	-	Аналитический	0.10	-
23	526913.98	1323283.53	-	-	Картометрический	5.00	-
24	526845.90	1323242.71	-	-	Картометрический	5.00	-
25	526829.45	1323232.85	-	-	Картометрический	5.00	-
26	526817.62	1323225.75	-	-	Картометрический	5.00	-
27	526813.38	1323232.85	-	-	Аналитический	0.10	-
28	526600.56	1323588.85	-	-	Аналитический	0.10	-
29	526600.81	1323590.50	-	-	Картометрический	5.00	-
30	526674.09	1323632.95	-	-	Картометрический	5.00	-
31	526863.06	1323752.23	-	-	Картометрический	5.00	-
32	527080.39	1323884.80	-	-	Картометрический	5.00	-
33	527097.54	1323894.64	-	-	Картометрический	5.00	-
34	527331.03	1324028.57	-	-	Картометрический	5.00	-
35	527584.95	1324188.78	-	-	Картометрический	5.00	-
36	527787.29	1324306.70	-	-	Картометрический	5.00	-
37	527804.38	1324316.66	-	-	Картометрический	5.00	-

1	2	3	4	5	6	7	8
38	527954.98	1324400.26	-	-	Картометрический	5.00	-
39	528060.34	1324458.57	-	-	Картометрический	5.00	-
40	-	-	528152.48	1324511.42	Аналитический	0.10	-
41	-	-	528151.72	1324512.82	Аналитический	0.10	-
42	-	-	528177.20	1324529.34	Аналитический	0.10	-
43	-	-	528178.76	1324526.50	Аналитический	0.10	-
44	528267.48	1324577.40	-	-	Картометрический	5.00	-
45	528420.38	1324669.52	-	-	Картометрический	5.00	-
46	528423.24	1324663.54	-	-	Картометрический	5.00	-
47	528434.29	1324644.89	-	-	Картометрический	5.00	-
48	528435.81	1324642.31	-	-	Картометрический	5.00	-
49	528544.45	1324457.59	-	-	Картометрический	5.00	-
50	528590.51	1324373.85	-	-	Картометрический	5.00	-
51	528601.30	1324356.78	-	-	Картометрический	5.00	-
52	528606.76	1324348.12	-	-	Картометрический	5.00	-
53	528633.38	1324295.98	-	-	Картометрический	5.00	-
54	528809.32	1323962.41	-	-	Картометрический	5.00	-
55	528853.68	1323878.60	-	-	Картометрический	5.00	-
56	528860.30	1323873.64	-	-	Картометрический	5.00	-
57	528841.51	1323666.92	-	-	Картометрический	5.00	-
58	528741.64	1323625.70	-	-	Картометрический	5.00	-
59	528719.21	1323614.72	-	-	Картометрический	5.00	-
60	528670.84	1323593.73	-	-	Картометрический	5.00	-
61	528629.15	1323543.30	-	-	Картометрический	5.00	-
62	528641.45	1323232.85	-	-	Картометрический	5.00	-
63	528643.65	1323177.31	-	-	Картометрический	5.00	-
1	528655.49	1323084.50	-	-	Картометрический	5.00	-
3. Сведения о характерных точках части (частей) границы объекта							
Часть №							
-	-	-	-	-	-	-	-

».