



МИНИСТЕРСТВО
АРХИТЕКТУРЫ И ГРАДОСТРОИТЕЛЬСТВА
ВОРОНЕЖСКОЙ ОБЛАСТИ

Правовое управление правительства
Воронежской области

ЗАРЕГИСТРИРОВАНО

«15» 01 2026.

РЕГИСТРАЦИОННЫЙ НОМЕР № 2050

ПРИКАЗ

16.12.2025

№ 45-01-04/603

г. Воронеж

О внесении изменений в правила землепользования и застройки Каменно-Степного сельского поселения Таловского муниципального района Воронежской области

В соответствии с Градостроительным кодексом Российской Федерации, Федеральными законами от 06.10.2003 № 131-ФЗ «Об общих принципах организации местного самоуправления в Российской Федерации», от 04.08.2023 № 438-ФЗ «О внесении изменений в Градостроительный кодекс Российской Федерации и отдельные законодательные акты Российской Федерации», законами Воронежской области от 07.07.2006 № 61-ОЗ «О регулировании градостроительной деятельности в Воронежской области», от 20.12.2018 № 173-ОЗ «О перераспределении полномочий по утверждению правил землепользования и застройки между органами местного самоуправления поселений Воронежской области, городского округа город Нововоронеж, Борисоглебского городского округа и исполнительными органами государственной власти Воронежской области», постановлением Правительства Воронежской области от 31.12.2014 № 1240 «Об утверждении Положения о министерстве архитектуры и градостроительства Воронежской области», на основании приказа департамента архитектуры и градостроительства Воронежской области от 07.03.2023 № 45-01-04/146 «О подготовке проектов о внесении изменений в правила землепользования и застройки поселений Аннинского, Бобровского, Грибановского,

Калачеевского, Новоусманского, Новохопёрского, Петропавловского, Таловского, Терновского, Богучарского, Бутурлиновского, Верхнемамонского, Верхнехавского, Кантемировского, Каширского, Нижнедевицкого, Ольховатского, Павловского, Рамонского, Репьёвского, Россошанского, Семилукского, Хохольского, Лискинского, Острогожского, Панинского, Поворинского, Подгоренского, Эртильского, Каменского муниципальных районов Воронежской области» (в редакции приказов департамента архитектуры и градостроительства Воронежской области от 23.06.2023 № 45-01-04/568, от 25.09.2023 № 45-01-04/950, приказа министерства архитектуры и градостроительства Воронежской области от 17.11.2023 № 45-01-04/1159), решения филиала ППК «Роскадастр» по Воронежской области о необходимости устранения реестровой ошибки в сведениях Единого государственного реестра недвижимости о местоположении границы лесничества от 18.12.2024 № 10, уведомлений филиала ППК «Роскадастр» по Воронежской области о внесении изменений в ЕГРН от 20.08.2025 № 09-1625з/25, № 09-1626з/25, с учетом заключения о результатах публичных слушаний от 12.02.2024

п р и к а з ы в а ю:

1. Внести в приказ департамента архитектуры и градостроительства Воронежской области от 04.08.2023 № 45-01-04/754 «Об утверждении правил землепользования и застройки Каменно-Степного сельского поселения Таловского муниципального района Воронежской области» следующие изменения:

1.1. В преамбуле приказа слова «Положения о департаменте» заменить словами «Положения о министерстве».

1.2. Пункт 3 изложить в следующей редакции:

«3. Контроль исполнения настоящего приказа возложить на заместителя министра архитектуры и градостроительства Воронежской области – начальника отдела территориального планирования министерства архитектуры и градостроительства Воронежской области Беляеву С.М.».

1.3. В правилах землепользования и застройки Каменно-Степного сельского поселения Таловского муниципального района Воронежской области (далее – Правила):

1.3.1. В части I Правил:

1.3.1.1. В пункте 1 раздела 1 и далее по тексту слово «департамент» в соответствующем падеже заменить словом «министерство» в соответствующем падеже.

1.3.1.2. В подпункте 2 пункта 4 раздела 1 абзац третий исключить.

1.3.1.3. Пункт 8 раздела 2 изложить в следующей редакции:

«8. Полномочия Уполномоченного органа по вопросам землепользования и застройки

Полномочия Уполномоченного органа по вопросам землепользования и застройки включают:

- 1) принятие решения о подготовке проекта Правил, принятие решения о подготовке проекта о внесении изменений в Правила и подготовка таких документов;
- 2) утверждение Правил, утверждение изменений в Правила;
- 3) утверждение состава и порядка деятельности комиссии по подготовке проекта Правил землепользования и застройки по вопросам, указанным в статьях 31, 33 ГрК РФ.».

1.3.1.4. В подпункте 1 пункта 9 раздела 2 слова «указанных в пункте 8» заменить словами «указанных в подпунктах 1-2 пункта 8».

1.3.1.5. В подпункте 1 пункта 11 раздела 3 слова «в Комиссию» заменить словами «, которое рассматривается в порядке, определенном статьей 39 ГрК РФ».

1.3.1.6. Раздел 3 признать утратившим силу.

1.3.2. В пункте 17 части II Правил:

1.3.2.1. В подпункте 1 карту градостроительного зонирования территории Каменно-Степного сельского поселения Таловского муниципального района Воронежской области изложить в редакции согласно приложению № 1 настоящему приказу.

1.3.2.2. В подпункте 2 карту градостроительного зонирования с отображением зон с особыми условиями использования территории Каменно-Степного сельского поселения Таловского муниципального района Воронежской области изложить в редакции согласно приложению № 2 настоящему приказу.

1.3.3. В части III Правил:

1.3.3.1. В подпункте 2 пункта 19 после слов «обозначенной на карте градостроительного зонирования» дополнить словами «, за исключением случаев, предусмотренных федеральными законами».

1.3.3.2. В таблице пункта 22:

1.3.3.2.1. Графу 2 строки 3 изложить в следующей редакции:

«Охранная зона трубопроводов (газопроводов, нефтепроводов и нефтепродуктопроводов, трубопроводов для продуктов переработки нефти и газа, аммиакопроводов)».

1.3.3.2.2. Строки 10-11 изложить в следующей редакции:

«

10	Охранная зона геодезических пунктов государственной геодезической сети, нивелирных пунктов государственной нивелирной сети и гравиметрических пунктов государственной гравиметрической сети	Постановление Правительства Российской Федерации от 21.08.2019 № 1080 «Об охранных зонах пунктов государственной геодезической сети, государственной нивелирной сети и государственной гравиметрической сети»
11	Зона минимальных расстояний до магистральных или технологических трубопроводов (газопроводов, нефтепроводов и нефтепродуктопроводов, трубопроводов для продуктов переработки нефти и газа, аммиакопроводов)	Положение о данном виде зоны с особыми условиями использования территории, определяемое Правительством Российской Федерации

».

1.3.4. Графическое описание местоположения границ зоны застройки индивидуальными жилыми домами посёлка Высокий – Ж1/2 приложения

№ 2 к Правилам изложить в редакции согласно приложению № 3 к настоящему приказу.

1.3.5. Графическое описание местоположения границ зоны сельскохозяйственного использования в границах населенного пункта посёлка 1-го участка института им. Докучаева - СХ1/3 приложения № 3 к Правилам изложить в редакции согласно приложению № 4 к настоящему приказу.

1.3.6. Графическое описание местоположения границ зоны застройки индивидуальными жилыми домами посёлка Михинский - Ж1/5 приложения № 5 к Правилам изложить в редакции согласно приложению № 5 к настоящему приказу.

1.3.7. В приложении № 6 к Правилам:

1.3.7.1. Графическое описание местоположения границ зоны застройки индивидуальными жилыми домами посёлка Верхнеозёрский – Ж1/6 изложить в редакции согласно приложению № 6 к настоящему приказу.

1.3.7.2. Графическое описание местоположения границ зоны сельскохозяйственного использования в границах населенного пункта посёлка Верхнеозёрский – СХ1/6 изложить в редакции согласно приложению № 7 к настоящему приказу.

1.3.8. Графическое описание местоположения границ зоны застройки индивидуальными жилыми домами посёлка Осинový - Ж1/7 приложения № 7 к Правилам изложить в редакции согласно приложению № 8 к настоящему приказу.

1.3.9. В приложении № 8 к Правилам:

1.3.9.1. Графическое описание местоположения границ зоны улиц, дорог, инженерной и транспортной инфраструктуры за границами населенных пунктов - ИТ1 изложить в редакции согласно приложению № 9 к настоящему приказу.

1.3.9.2. Графическое описание местоположения границ зоны сельскохозяйственного производства за границами населенных пунктов –

СХ2 изложить в редакции согласно приложению № 10 к настоящему приказу.

1.3.9.3. Графическое описание местоположения границ зоны садоводства и огородничества за границами населенных пунктов - СО1 изложить в редакции согласно приложению № 11 к настоящему приказу.

2. Настоящий приказ вступает в силу по истечении 10 дней со дня его официального опубликования, за исключением пунктов 1.3.1.2, 1.3.1.6 и 1.3.3.1, которые вступают в силу с 01.03.2026.

3. Контроль исполнения настоящего приказа возложить на заместителя министра архитектуры и градостроительства Воронежской области – начальника отдела территориального планирования министерства архитектуры и градостроительства Воронежской области Беляеву С.М.

Министр архитектуры
и градостроительства
Воронежской области



А.А. Еренков



ПРАВИЛА ЗЕМЛЕПОЛЬЗОВАНИЯ И ЗАСТРОЙКИ

Карта градостроительного зонирования территории Каменно-Степного сельского поселения
Таловского муниципального района Воронежской области

УСЛОВНЫЕ ОБОЗНАЧЕНИЯ

Территориальные границы

- Граница сельского поселения
- Граница населенного пункта

Территории, для которых градостроительные регламенты не устанавливаются

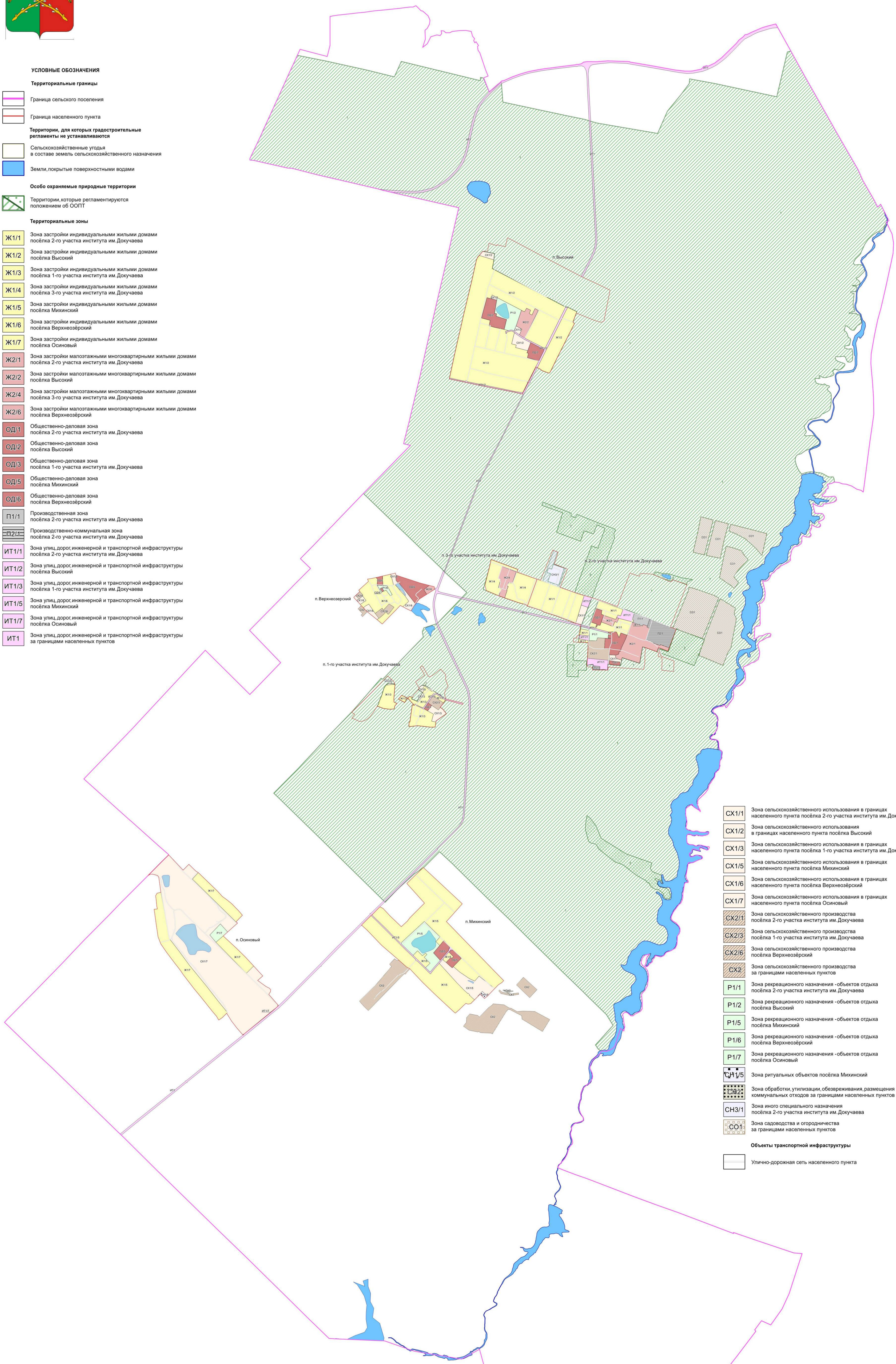
- Сельскохозяйственные угодья в составе земель сельскохозяйственного назначения
- Земли, покрытые поверхностными водами

Особо охраняемые природные территории

- Территории, которые регламентируются положением об ООПТ

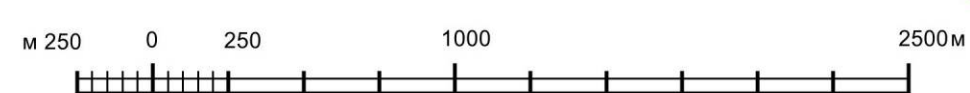
Территориальные зоны

- Ж1/1 Зона застройки индивидуальными жилыми домами посёлка 2-го участка института им. Докучаева
- Ж1/2 Зона застройки индивидуальными жилыми домами посёлка Высокий
- Ж1/3 Зона застройки индивидуальными жилыми домами посёлка 1-го участка института им. Докучаева
- Ж1/4 Зона застройки индивидуальными жилыми домами посёлка 3-го участка института им. Докучаева
- Ж1/5 Зона застройки индивидуальными жилыми домами посёлка Михинский
- Ж1/6 Зона застройки индивидуальными жилыми домами посёлка Верхнеозёрский
- Ж1/7 Зона застройки индивидуальными жилыми домами посёлка Осиновый
- Ж2/1 Зона застройки малоэтажными многоквартирными жилыми домами посёлка 2-го участка института им. Докучаева
- Ж2/2 Зона застройки малоэтажными многоквартирными жилыми домами посёлка Высокий
- Ж2/4 Зона застройки малоэтажными многоквартирными жилыми домами посёлка 3-го участка института им. Докучаева
- Ж2/6 Зона застройки малоэтажными многоквартирными жилыми домами посёлка Верхнеозёрский
- ОД/1 Общественно-деловая зона посёлка 2-го участка института им. Докучаева
- ОД/2 Общественно-деловая зона посёлка Высокий
- ОД/3 Общественно-деловая зона посёлка 1-го участка института им. Докучаева
- ОД/5 Общественно-деловая зона посёлка Михинский
- ОД/6 Общественно-деловая зона посёлка Верхнеозёрский
- П1/1 Производственная зона посёлка 2-го участка института им. Докучаева
- П2/1 Производственно-коммунальная зона посёлка 2-го участка института им. Докучаева
- ИТ1/1 Зона улиц, дорог, инженерной и транспортной инфраструктуры посёлка 2-го участка института им. Докучаева
- ИТ1/2 Зона улиц, дорог, инженерной и транспортной инфраструктуры посёлка Высокий
- ИТ1/3 Зона улиц, дорог, инженерной и транспортной инфраструктуры посёлка 1-го участка института им. Докучаева
- ИТ1/5 Зона улиц, дорог, инженерной и транспортной инфраструктуры посёлка Михинский
- ИТ1/7 Зона улиц, дорог, инженерной и транспортной инфраструктуры посёлка Осиновый
- ИТ1 Зона улиц, дорог, инженерной и транспортной инфраструктуры за границами населенных пунктов



- СХ1/1 Зона сельскохозяйственного использования в границах населенного пункта посёлка 2-го участка института им. Докучаева
 - СХ1/2 Зона сельскохозяйственного использования в границах населенного пункта посёлка Высокий
 - СХ1/3 Зона сельскохозяйственного использования в границах населенного пункта посёлка 1-го участка института им. Докучаева
 - СХ1/5 Зона сельскохозяйственного использования в границах населенного пункта посёлка Михинский
 - СХ1/6 Зона сельскохозяйственного использования в границах населенного пункта посёлка Верхнеозёрский
 - СХ1/7 Зона сельскохозяйственного использования в границах населенного пункта посёлка Осиновый
 - СХ2/1 Зона сельскохозяйственного производства посёлка 2-го участка института им. Докучаева
 - СХ2/3 Зона сельскохозяйственного производства посёлка 1-го участка института им. Докучаева
 - СХ2/6 Зона сельскохозяйственного производства посёлка Верхнеозёрский
 - СХ2 Зона сельскохозяйственного производства за границами населенных пунктов
 - Р1/1 Зона рекреационного назначения - объектов отдыха посёлка 2-го участка института им. Докучаева
 - Р1/2 Зона рекреационного назначения - объектов отдыха посёлка Высокий
 - Р1/5 Зона рекреационного назначения - объектов отдыха посёлка Михинский
 - Р1/6 Зона рекреационного назначения - объектов отдыха посёлка Верхнеозёрский
 - Р1/7 Зона рекреационного назначения - объектов отдыха посёлка Осиновый
 - СЧ1/5 Зона ритуальных объектов посёлка Михинский
 - СЗ1/1 Зона обработки, утилизации, обезвреживания, размещения твердых коммунальных отходов за границами населенных пунктов
 - СЗ3/1 Зона иного специального назначения посёлка 2-го участка института им. Докучаева
 - СО1 Зона садоводства и огородничества за границами населенных пунктов
- Объекты транспортной инфраструктуры**
- Улично-дорожная сеть населенного пункта

МАСШТАБ 1:25000





ПРАВИЛА ЗЕМЛЕПОЛЬЗОВАНИЯ И ЗАСТРОЙКИ

Карта градостроительного зонирования с отображением зон с особыми условиями использования территории
Каменно-Степного сельского поселения Таловского муниципального района Воронежской области

УСЛОВНЫЕ ОБОЗНАЧЕНИЯ

Территориальные границы

- Граница сельского поселения
- Граница населенного пункта

Территории, для которых градостроительные регламенты не устанавливаются

- Сельскохозяйственные угодья в составе земель сельскохозяйственного назначения
- Земли, покрытые поверхностными водами

Виды территориальных зон

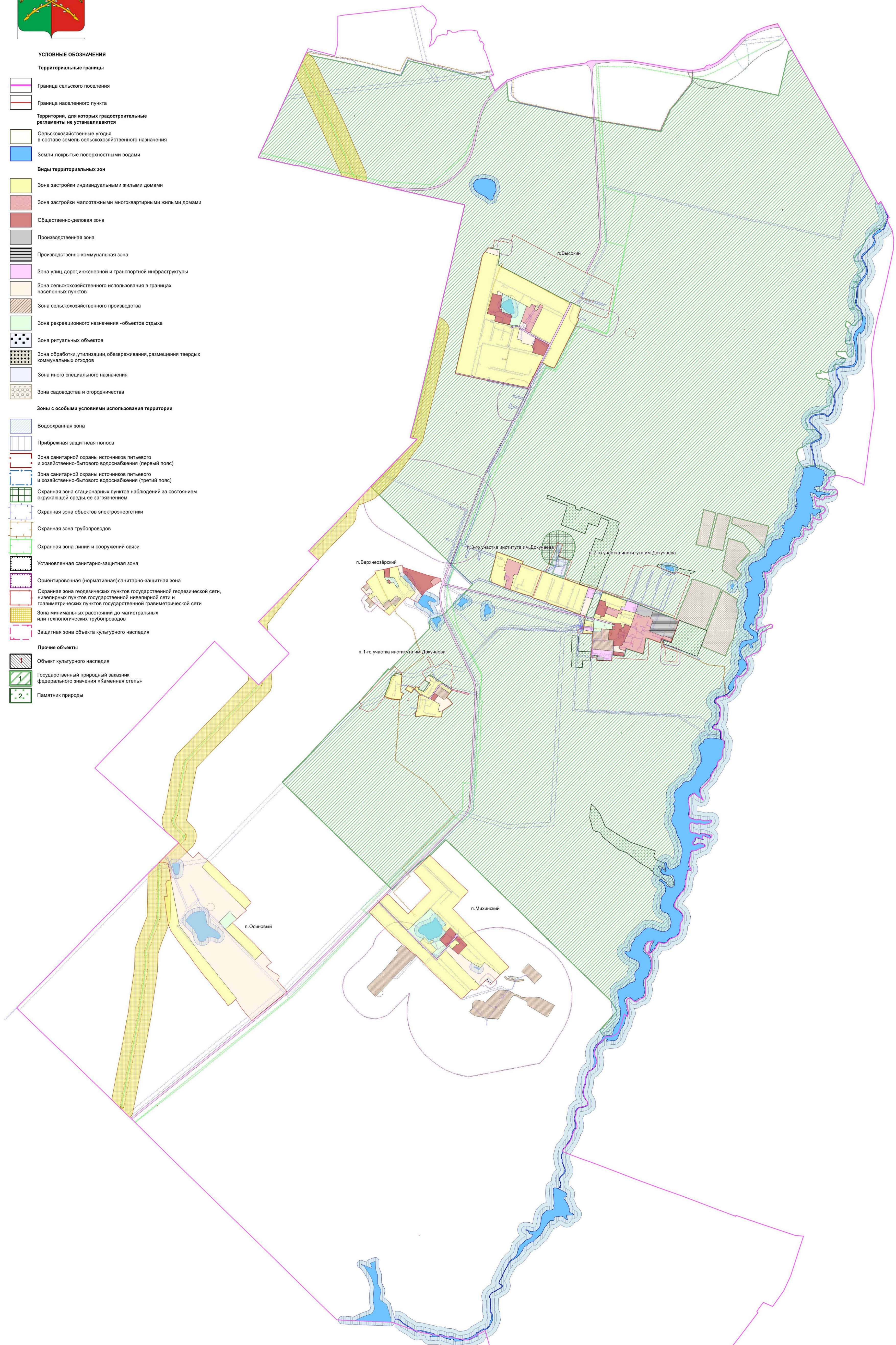
- Зона застройки индивидуальными жилыми домами
- Зона застройки малоэтажными многоквартирными жилыми домами
- Общественно-деловая зона
- Производственная зона
- Производственно-коммунальная зона
- Зона улиц, дорог, инженерной и транспортной инфраструктуры
- Зона сельскохозяйственного использования в границах населенных пунктов
- Зона сельскохозяйственного производства
- Зона рекреационного назначения - объектов отдыха
- Зона ритуальных объектов
- Зона обработки, утилизации, обезвреживания, размещения твердых коммунальных отходов
- Зона иного специального назначения
- Зона садоводства и огородничества

Зоны с особыми условиями использования территории

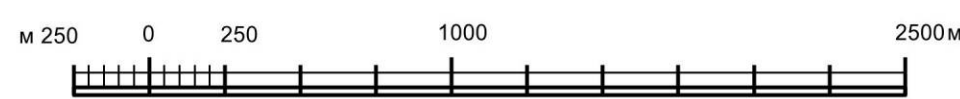
- Водоохранная зона
- Прибрежная защитная полоса
- Зона санитарной охраны источников питьевого и хозяйственно-бытового водоснабжения (первый пояс)
- Зона санитарной охраны источников питьевого и хозяйственно-бытового водоснабжения (третий пояс)
- Охранная зона стационарных пунктов наблюдений за состоянием окружающей среды, ее загрязнением
- Охранная зона объектов электроэнергетики
- Охранная зона трубопроводов
- Охранная зона линий и сооружений связи
- Установленная санитарно-защитная зона
- Ориентировочная (нормативная) санитарно-защитная зона
- Охранная зона геодезических пунктов государственной геодезической сети, нивелирных пунктов государственной нивелирной сети и триангуляционных пунктов государственной триангуляционной сети
- Зона минимальных расстояний до магистральных или технологических трубопроводов
- Защитная зона объекта культурного наследия

Прочие объекты

- Объект культурного наследия
- Государственный природный заказник федерального значения «Каменная степь»
- Памятник природы



МАСШТАБ 1:25000



Приложение № 3
к приказу министерства
архитектуры и градостроительства
Воронежской области
от 16.12.2025 № 45-01-04/603

« ГРАФИЧЕСКОЕ ОПИСАНИЕ

местоположения границ
Зона застройки индивидуальными жилыми домами
посёлка Высокий - Ж1/2

(наименование объекта, местоположение границ которого описано (далее - объект)

Раздел 1

Сведения об объекте		
№ п/п	Характеристики объекта	Описание характеристик
1	2	3
1	Местоположение объекта	Воронежская область, Таловский муниципальный район, Каменно-Степное сельское поселение, посёлок Высокий
2	Площадь объекта +/- величина погрешности определения площади (Р +/- Дельта Р)	-
3	Иные характеристики объекта	-

Раздел 2

Сведения о местоположении границ объекта					
1. Система координат: -					
2. Сведения о характерных точках границ объекта					
Обозначение характерных точек границ	Координаты, м		Метод определения координат характерной точки	Средняя квадратическая погрешность положения характерной точки (Mt), м	Описание обозначения точки на местности (при наличии)
	X	Y			
1	2	3	4	5	6
-	-	-	-	-	-
3. Сведения о характерных точках части (частей) границы объекта					
Обозначение характерных точек части границы	Координаты, м		Метод определения координат характерной точки	Средняя квадратическая погрешность положения характерной точки (Mt), м	Описание обозначения точки на местности (при наличии)
	X	Y			
1	2	3	4	5	6
Часть №					
-	-	-	-	-	-

Раздел 3

Сведения о местоположении измененных (уточненных) границ объекта							
1. Система координат: МСК - 36, зона 2							
2. Сведения о характерных точках границ объекта							
Обозначение характерных точек границ	Существующие координаты, м		Измененные (уточненные) координаты, м		Метод определения координат характерной точки	Средняя квадратическая погрешность положения характерной точки (Mt), м	Описание обозначения точки на местности (при наличии)
	X	Y	X	Y			
1	2	3	4	5	6	7	8
1	448394.67	2195950.05	-	-	Картометрический	1.00	-
2	448340.19	2196132.57	-	-	Картометрический	1.00	-
3	448337.40	2196135.89	-	-	Картометрический	1.00	-
4	448326.60	2196134.89	-	-	Картометрический	1.00	-
5	448228.55	2196114.70	-	-	Картометрический	1.00	-
6	447736.65	2197052.31	-	-	Картометрический	1.00	-
7	447731.59	2197049.84	-	-	Картометрический	1.00	-
8	447730.90	2197049.46	-	-	Аналитический	0.10	-
9	447730.53	2197049.15	-	-	Аналитический	0.10	-
10	447730.47	2197048.81	-	-	Аналитический	0.10	-
11	447730.61	2197048.36	-	-	Аналитический	0.10	-
12	447731.49	2197045.91	-	-	Аналитический	0.10	-
13	447725.70	2197042.79	-	-	Аналитический	0.10	-
14	447724.11	2197045.15	-	-	Аналитический	0.10	-
15	447723.57	2197045.71	-	-	Аналитический	0.10	-
16	447723.06	2197045.71	-	-	Аналитический	0.10	-
17	447722.07	2197045.24	-	-	Аналитический	0.10	-
18	447707.72	2197038.38	-	-	Аналитический	0.10	-
19	447573.36	2196971.29	-	-	Аналитический	0.10	-
20	447572.38	2196970.71	-	-	Аналитический	0.10	-
21	447572.05	2196969.78	-	-	Аналитический	0.10	-
22	447572.31	2196968.84	-	-	Аналитический	0.10	-
23	447573.86	2196965.83	-	-	Аналитический	0.10	-
24	447567.54	2196962.65	-	-	Картометрический	1.00	-
25	447565.18	2196965.05	-	-	Картометрический	1.00	-
26	447564.19	2196965.62	-	-	Картометрический	1.00	-
27	447562.85	2196965.57	-	-	Картометрический	1.00	-
28	447561.39	2196964.90	-	-	Картометрический	1.00	-
29	447423.38	2196896.54	-	-	Картометрический	1.00	-
30	447378.13	2196873.66	-	-	Картометрический	1.00	-
31	447375.67	2196870.60	-	-	Картометрический	1.00	-
32	447372.30	2196869.15	-	-	Картометрический	1.00	-
33	447368.52	2196868.79	-	-	Картометрический	1.00	-
34	447221.52	2196794.38	-	-	Картометрический	1.00	-
35	447216.69	2196790.93	-	-	Картометрический	1.00	-
36	447210.88	2196786.78	-	-	Картометрический	1.00	-
37	447339.61	2196532.54	-	-	Картометрический	1.00	-

1	2	3	4	5	6	7	8
38	447340.87	2196531.15	-	-	Картометрический	1.00	-
39	447342.59	2196530.78	-	-	Картометрический	1.00	-
40	447348.35	2196531.93	-	-	Картометрический	1.00	-
41	447694.13	2196704.65	-	-	Картометрический	1.00	-
42	447717.08	2196661.27	-	-	Картометрический	1.00	-
43	447680.09	2196643.21	-	-	Картометрический	1.00	-
44	447636.02	2196622.37	-	-	Картометрический	1.00	-
45	447655.32	2196588.25	-	-	Картометрический	1.00	-
46	447697.45	2196606.83	-	-	Картометрический	1.00	-
47	447722.89	2196553.50	-	-	Картометрический	1.00	-
48	447678.58	2196528.81	-	-	Аналитический	0.10	-
49	447685.03	2196510.94	-	-	Аналитический	0.10	-
50	447697.78	2196488.66	-	-	Аналитический	0.10	-
51	447858.64	2196177.94	-	-	Аналитический	0.10	-
52	447890.52	2196113.40	-	-	Аналитический	0.10	-
53	447842.90	2196105.21	-	-	Аналитический	0.10	-
54	447857.12	2196048.03	-	-	Аналитический	0.10	-
55	447679.31	2195998.86	-	-	Аналитический	0.10	-
56	447596.26	2195978.57	-	-	Аналитический	0.10	-
57	447579.73	2196038.37	-	-	Аналитический	0.10	-
58	447566.60	2196087.90	-	-	Аналитический	0.10	-
59	447512.52	2196076.41	-	-	Аналитический	0.10	-
60	447499.52	2196073.84	-	-	Аналитический	0.10	-
61	447483.93	2196125.71	-	-	Аналитический	0.10	-
62	447479.20	2196140.86	-	-	Аналитический	0.10	-
63	447450.52	2196266.90	-	-	Аналитический	0.10	-
64	447437.17	2196323.18	-	-	Аналитический	0.10	-
65	447429.83	2196297.67	-	-	Аналитический	0.10	-
66	447428.19	2196291.65	-	-	Аналитический	0.10	-
67	447423.47	2196282.83	-	-	Аналитический	0.10	-
68	447412.34	2196285.68	-	-	Аналитический	0.10	-
69	447399.13	2196288.20	-	-	Аналитический	0.10	-
70	447400.42	2196297.62	-	-	Картометрический	1.00	-
71	447400.79	2196300.25	-	-	Картометрический	1.00	-
72	447415.23	2196298.12	-	-	Картометрический	1.00	-
73	447428.27	2196341.06	-	-	Картометрический	1.00	-
74	447431.04	2196354.88	-	-	Картометрический	1.00	-
75	447429.20	2196367.47	-	-	Картометрический	1.00	-
76	447420.60	2196383.62	-	-	Картометрический	1.00	-
77	447409.73	2196398.31	-	-	Картометрический	1.00	-
78	447372.34	2196388.01	-	-	Картометрический	1.00	-
79	447267.55	2196362.89	-	-	Картометрический	1.00	-
80	447252.97	2196421.95	-	-	Картометрический	1.00	-
81	447221.10	2196413.31	-	-	Картометрический	1.00	-
82	447179.49	2196567.56	-	-	Картометрический	1.00	-
83	447152.20	2196557.12	-	-	Картометрический	1.00	-
84	447145.85	2196576.16	-	-	Картометрический	1.00	-
85	447099.40	2196565.99	-	-	Картометрический	1.00	-
86	447090.43	2196564.38	-	-	Картометрический	1.00	-
87	447051.90	2196703.21	-	-	Картометрический	1.00	-
88	447046.30	2196700.41	-	-	Картометрический	1.00	-

1	2	3	4	5	6	7	8
89	447044.86	2196699.69	-	-	Картометрический	1.00	-
90	447041.45	2196704.00	-	-	Картометрический	1.00	-
91	447039.84	2196704.36	-	-	Картометрический	1.00	-
92	447037.18	2196703.13	-	-	Картометрический	1.00	-
93	447032.92	2196700.96	-	-	Аналитический	0.10	-
94	446972.54	2196670.10	-	-	Аналитический	0.10	-
95	446795.01	2196579.35	-	-	Аналитический	0.10	-
96	446781.66	2196572.66	-	-	Аналитический	0.10	-
97	446780.81	2196571.55	-	-	Аналитический	0.10	-
98	446780.46	2196570.39	-	-	Аналитический	0.10	-
99	446780.72	2196568.91	-	-	Аналитический	0.10	-
100	446782.17	2196564.16	-	-	Аналитический	0.10	-
101	446776.97	2196562.00	-	-	Аналитический	0.10	-
102	446776.62	2196561.85	-	-	Аналитический	0.10	-
103	446776.22	2196562.46	-	-	Аналитический	0.10	-
104	446773.95	2196565.89	-	-	Аналитический	0.10	-
105	446772.57	2196566.60	-	-	Аналитический	0.10	-
106	446771.29	2196566.74	-	-	Аналитический	0.10	-
107	446770.01	2196566.55	-	-	Аналитический	0.10	-
108	446691.66	2196527.08	-	-	Аналитический	0.10	-
109	446654.26	2196508.24	-	-	Аналитический	0.10	-
110	446652.29	2196506.40	-	-	Аналитический	0.10	-
111	446650.34	2196504.11	-	-	Аналитический	0.10	-
112	446649.00	2196500.11	-	-	Аналитический	0.10	-
113	446647.83	2196496.93	-	-	Аналитический	0.10	-
114	446647.32	2196489.14	-	-	Аналитический	0.10	-
115	446649.29	2196472.89	-	-	Аналитический	0.10	-
116	446654.40	2196436.01	-	-	Аналитический	0.10	-
117	446658.32	2196414.12	-	-	Аналитический	0.10	-
118	446665.55	2196378.62	-	-	Картометрический	1.00	-
119	446677.65	2196320.87	-	-	Картометрический	1.00	-
120	446687.48	2196273.11	-	-	Картометрический	1.00	-
121	446692.59	2196248.91	-	-	Картометрический	1.00	-
122	446700.10	2196212.62	-	-	Картометрический	1.00	-
123	446707.52	2196177.11	-	-	Картометрический	1.00	-
124	446714.59	2196142.62	-	-	Картометрический	1.00	-
125	446721.38	2196109.91	-	-	Картометрический	1.00	-
126	446729.63	2196069.62	-	-	Картометрический	1.00	-
127	446735.39	2196040.16	-	-	Картометрический	1.00	-
128	446740.35	2196015.42	-	-	Картометрический	1.00	-
129	446745.44	2195990.50	-	-	Картометрический	1.00	-
130	446766.65	2195880.53	-	-	Картометрический	1.00	-
131	446784.13	2195797.01	-	-	Картометрический	1.00	-
132	446785.03	2195795.66	-	-	Картометрический	1.00	-
133	446786.49	2195794.60	-	-	Картометрический	1.00	-
134	446788.61	2195793.89	-	-	Картометрический	1.00	-
135	446790.92	2195793.49	-	-	Картометрический	1.00	-
136	446794.55	2195793.45	-	-	Картометрический	1.00	-
137	446797.49	2195779.15	-	-	Картометрический	1.00	-
138	446791.95	2195776.32	-	-	Картометрический	1.00	-
139	446790.03	2195774.61	-	-	Картометрический	1.00	-

1	2	3	4	5	6	7	8
140	446789.37	2195773.26	-	-	Картометрический	1.00	-
141	446789.64	2195771.48	-	-	Картометрический	1.00	-
142	446803.79	2195702.58	-	-	Картометрический	1.00	-
143	446827.89	2195585.89	-	-	Картометрический	1.00	-
144	446831.29	2195568.43	-	-	Картометрический	1.00	-
145	447097.43	2195626.76	-	-	Картометрический	1.00	-
146	447362.03	2195686.46	-	-	Аналитический	0.10	-
147	447476.28	2195712.70	-	-	Аналитический	0.10	-
148	-	-	447486.71	2195715.10	Аналитический	0.10	-
149	-	-	447486.71	2195715.11	Картометрический	1.00	-
150	447629.16	2195747.85	-	-	Картометрический	1.00	-
151	448057.74	2195850.67	-	-	Картометрический	1.00	-
152	448209.73	2195884.83	-	-	Картометрический	1.00	-
153	448342.63	2195914.69	-	-	Картометрический	1.00	-
154	448368.81	2195929.21	-	-	Картометрический	1.00	-
1	448394.67	2195950.05	-	-	Картометрический	1.00	-
155	447735.31	2197079.48	-	-	Картометрический	1.00	-
156	447678.04	2197195.96	-	-	Картометрический	1.00	-
157	447661.15	2197188.25	-	-	Картометрический	1.00	-
158	447545.81	2197146.63	-	-	Картометрический	1.00	-
159	447526.29	2197165.17	-	-	Картометрический	1.00	-
160	447359.49	2197080.94	-	-	Картометрический	1.00	-
161	447086.72	2196943.70	-	-	Аналитический	0.10	-
162	446931.32	2196866.72	-	-	Аналитический	0.10	-
163	446901.77	2196848.79	-	-	Аналитический	0.10	-
164	446893.77	2196838.59	-	-	Аналитический	0.10	-
165	446928.37	2196746.83	-	-	Аналитический	0.10	-
166	446941.10	2196735.45	-	-	Аналитический	0.10	-
167	446962.97	2196690.74	-	-	Аналитический	0.10	-
168	447024.17	2196721.57	-	-	Аналитический	0.10	-
169	447161.19	2196790.12	-	-	Аналитический	0.10	-
170	447190.21	2196804.64	-	-	Аналитический	0.10	-
171	447413.40	2196916.89	-	-	Аналитический	0.10	-
172	447582.11	2197001.70	-	-	Аналитический	0.10	-
173	447583.94	2197002.42	-	-	Картометрический	1.00	-
174	447584.56	2197003.09	-	-	Картометрический	1.00	-
175	447584.53	2197003.97	-	-	Картометрический	1.00	-
176	447584.12	2197005.19	-	-	Аналитический	0.10	-
177	447589.31	2197007.67	-	-	Аналитический	0.10	-
178	447590.28	2197006.52	-	-	Аналитический	0.10	-
179	447590.74	2197006.19	-	-	Аналитический	0.10	-
180	447591.27	2197006.29	-	-	Картометрический	1.00	-
181	447696.73	2197059.37	-	-	Картометрический	1.00	-
155	447735.31	2197079.48	-	-	Картометрический	1.00	-
3. Сведения о характерных точках части (частей) границы объекта							
Часть №							
-	-	-	-	-	-	-	-

».

Приложение № 4
к приказу министерства
архитектуры и градостроительства
Воронежской области
от 16.12.2025 № 45-01-04/603

«ГРАФИЧЕСКОЕ ОПИСАНИЕ

местоположения границ

Зона сельскохозяйственного использования в границах населенного пункта посёлка
1-го участка института им. Докучаева - СХ1/3

(наименование объекта, местоположение границ которого описано (далее - объект)

Раздел 1

Сведения об объекте		
№ п/п	Характеристики объекта	Описание характеристик
1	2	3
1	Местоположение объекта	Воронежская область, Таловский муниципальный район, Каменно-Степное сельское поселение, посёлок 1-го участка института им. Докучаева
2	Площадь объекта +/- величина погрешности определения площади (Р +/- Дельта Р)	-
3	Иные характеристики объекта	-

Раздел 2

Сведения о местоположении границ объекта					
1. Система координат: -					
2. Сведения о характерных точках границ объекта					
Обозначение характерных точек границ	Координаты, м		Метод определения координат характерной точки	Средняя квадратическая погрешность положения характерной точки (Mt), м	Описание обозначения точки на местности (при наличии)
	X	Y			
1	2	3	4	5	6
-	-	-	-	-	-
3. Сведения о характерных точках части (частей) границы объекта					
Обозначение характерных точек части границы	Координаты, м		Метод определения координат характерной точки	Средняя квадратическая погрешность положения характерной точки (Mt), м	Описание обозначения точки на местности (при наличии)
	X	Y			
1	2	3	4	5	6
Часть №					
-	-	-	-	-	-

Раздел 3

Сведения о местоположении измененных (уточненных) границ объекта							
1. Система координат: МСК - 36, зона 2							
2. Сведения о характерных точках границ объекта							
Обозначение характерных точек границ	Существующие координаты, м		Измененные (уточненные) координаты, м		Метод определения координат характерной точки	Средняя квадратическая погрешность положения характерной точки (Mt), м	Описание обозначения точки на местности (при наличии)
	X	Y	X	Y			
1	2	3	4	5	6	7	8
1	442911.40	2195216.89	-	-	Картометрический	1.00	-
2	-	-	442907.06	2195248.34	Аналитический	0.10	-
3	-	-	442914.73	2195237.23	Аналитический	0.10	-
4	-	-	442955.20	2195263.59	Аналитический	0.10	-
5	-	-	442945.12	2195278.67	Картометрический	1.00	-
6	-	-	442906.45	2195253.61	Картометрический	1.00	-
7	442904.94	2195265.37	-	-	Картометрический	1.00	-
8	442844.75	2195355.47	-	-	Картометрический	1.00	-
9	442831.29	2195345.45	-	-	Аналитический	0.10	-
10	442901.82	2195246.73	-	-	Аналитический	0.10	-
11	442870.52	2195225.32	-	-	Аналитический	0.10	-
12	442856.01	2195248.51	-	-	Аналитический	0.10	-
13	442825.72	2195229.89	-	-	Аналитический	0.10	-
14	442817.50	2195228.62	-	-	Аналитический	0.10	-
15	442812.05	2195230.99	-	-	Аналитический	0.10	-
16	442798.26	2195243.38	-	-	Аналитический	0.10	-
17	442694.74	2195165.50	-	-	Аналитический	0.10	-
18	442705.27	2195154.26	-	-	Аналитический	0.10	-
19	442817.10	2195226.33	-	-	Картометрический	1.00	-
20	442853.79	2195169.08	-	-	Аналитический	0.10	-
21	442868.98	2195182.99	-	-	Аналитический	0.10	-
22	442878.30	2195177.56	-	-	Аналитический	0.10	-
1	442911.40	2195216.89	-	-	Картометрический	1.00	-
23	442651.75	2195342.15	-	-	Аналитический	0.10	-
24	442595.78	2195426.27	-	-	Аналитический	0.10	-
25	442628.91	2195451.31	-	-	Аналитический	0.10	-
26	442600.91	2195487.61	-	-	Аналитический	0.10	-
27	442545.87	2195528.88	-	-	Аналитический	0.10	-
28	442456.01	2195397.28	-	-	Аналитический	0.10	-
29	442441.28	2195395.13	-	-	Аналитический	0.10	-
30	442452.16	2195340.25	-	-	Аналитический	0.10	-
31	442541.73	2195364.11	-	-	Аналитический	0.10	-
32	442581.87	2195290.08	-	-	Аналитический	0.10	-
23	442651.75	2195342.15	-	-	Аналитический	0.10	-
33	442913.62	2194759.50	-	-	Аналитический	0.10	-

1	2	3	4	5	6	7	8
34	442931.52	2194782.89	-	-	Аналитический	0.10	-
35	442938.95	2194807.45	-	-	Аналитический	0.10	-
36	442923.22	2194872.51	-	-	Аналитический	0.10	-
33	442913.62	2194759.50	-	-	Аналитический	0.10	-
3. Сведения о характерных точках части (частей) границы объекта							
Часть №							
-	-	-	-	-	-	-	-

3. Сведения о характерных точках части (частей) границы объекта							
Часть №							
-	-	-	-	-	-	-	-

».

Приложение № 5
к приказу министерства
архитектуры и градостроительства
Воронежской области
от 16.12.2025 № 45-01-04/603

«ГРАФИЧЕСКОЕ ОПИСАНИЕ

местоположения границ
Зона застройки индивидуальными жилыми домами
посёлка Михинский - Ж1/5

(наименование объекта, местоположение границ которого описано (далее - объект))

Раздел 1

Сведения об объекте		
№ п/п	Характеристики объекта	Описание характеристик
1	2	3
1	Местоположение объекта	Воронежская область, Таловский муниципальный район, Каменно-Степное сельское поселение, посёлок Михинский
2	Площадь объекта +/- величина погрешности определения площади (Р +/- Дельта Р)	-
3	Иные характеристики объекта	-

Раздел 2

Сведения о местоположении границ объекта					
1. Система координат: -					
2. Сведения о характерных точках границ объекта					
Обозначение характерных точек границ	Координаты, м		Метод определения координат характерной точки	Средняя квадратическая погрешность положения характерной точки (M _t), м	Описание обозначения точки на местности (при наличии)
	X	Y			
1	2	3	4	5	6
-	-	-	-	-	-
3. Сведения о характерных точках части (частей) границы объекта					
Обозначение характерных точек части границы	Координаты, м		Метод определения координат характерной точки	Средняя квадратическая погрешность положения характерной точки (M _t), м	Описание обозначения точки на местности (при наличии)
	X	Y			
1	2	3	4	5	6
Часть №					
-	-	-	-	-	-

Раздел 3

Сведения о местоположении измененных (уточненных) границ объекта							
1. Система координат: МСК - 36, зона 2							
2. Сведения о характерных точках границ объекта							
Обозначение характерных точек границ	Существующие координаты, м		Измененные (уточненные) координаты, м		Метод определения координат характерной точки	Средняя квадратическая погрешность положения характерной точки (Mt), м	Описание обозначения точки на местности (при наличии)
	Х	У	Х	У			
1	2	3	4	5	6	7	8
1	440582.53	2195235.51	-	-	Картометрический	1.00	-
2	440576.69	2195226.93	-	-	Картометрический	1.00	-
3	440380.79	2195022.42	-	-	Картометрический	1.00	-
4	440130.40	2195250.20	-	-	Картометрический	1.00	-
5	440028.63	2195148.91	-	-	Аналитический	0.10	-
6	439940.63	2195061.54	-	-	Аналитический	0.10	-
7	439901.14	2195030.56	-	-	Аналитический	0.10	-
8	439828.37	2194952.86	-	-	Аналитический	0.10	-
9	439966.54	2194809.48	-	-	Аналитический	0.10	-
10	440062.78	2194720.60	-	-	Аналитический	0.10	-
11	440083.13	2194681.01	-	-	Аналитический	0.10	-
12	440059.33	2194657.81	-	-	Аналитический	0.10	-
13	439992.65	2194590.51	-	-	Аналитический	0.10	-
14	439983.70	2194581.78	-	-	Аналитический	0.10	-
15	439981.85	2194581.98	-	-	Аналитический	0.10	-
16	439977.58	2194583.76	-	-	Аналитический	0.10	-
17	439973.60	2194586.39	-	-	Аналитический	0.10	-
18	439969.19	2194589.82	-	-	Аналитический	0.10	-
19	439960.01	2194598.44	-	-	Аналитический	0.10	-
20	439928.72	2194630.24	-	-	Аналитический	0.10	-
21	439867.38	2194692.53	-	-	Аналитический	0.10	-
22	439794.48	2194765.97	-	-	Аналитический	0.10	-
23	439739.96	2194820.76	-	-	Картометрический	1.00	-
24	439685.78	2194875.68	-	-	Картометрический	1.00	-
25	439625.35	2194936.07	-	-	Картометрический	1.00	-
26	439624.59	2194938.04	-	-	Картометрический	1.00	-
27	439624.24	2194940.48	-	-	Картометрический	1.00	-
28	439624.39	2194942.98	-	-	Картометрический	1.00	-
29	439626.79	2194952.58	-	-	Картометрический	1.00	-
30	439897.46	2195248.09	-	-	Картометрический	1.00	-
31	439700.36	2195448.76	-	-	Картометрический	1.00	-
32	439638.46	2195394.71	-	-	Картометрический	1.00	-
33	439590.75	2195444.24	-	-	Картометрический	1.00	-
34	439653.89	2195497.89	-	-	Картометрический	1.00	-
35	439573.14	2195576.41	-	-	Картометрический	1.00	-
36	439537.66	2195613.05	-	-	Картометрический	1.00	-
37	439425.32	2195719.12	-	-	Картометрический	1.00	-

1	2	3	4	5	6	7	8
38	439328.25	2195626.78	-	-	Аналитический	0.10	-
39	439318.40	2195617.38	-	-	Аналитический	0.10	-
40	439291.81	2195651.27	-	-	Аналитический	0.10	-
41	439249.89	2195701.40	-	-	Аналитический	0.10	-
42	439166.16	2195824.05	-	-	Аналитический	0.10	-
43	439135.61	2195890.72	-	-	Аналитический	0.10	-
44	439198.14	2195944.86	-	-	Аналитический	0.10	-
45	439039.08	2196146.07	-	-	Аналитический	0.10	-
46	439086.38	2196191.86	-	-	Аналитический	0.10	-
47	-	-	439117.66	2196239.26	Аналитический	0.10	-
48	439141.25	2196260.52	-	-	Аналитический	0.10	-
49	439254.02	2196152.20	-	-	Аналитический	0.10	-
50	439895.26	2195528.80	-	-	Картометрический	1.00	-
51	439971.16	2195599.34	-	-	Картометрический	1.00	-
52	440121.35	2195732.86	-	-	Картометрический	1.00	-
1	440582.53	2195235.51	-	-	Картометрический	1.00	-
53	439505.96	2195560.19	-	-	Картометрический	1.00	-
54	439501.82	2195556.77	-	-	Аналитический	0.10	-
55	439452.14	2195513.80	-	-	Аналитический	0.10	-
56	439419.76	2195486.74	-	-	Аналитический	0.10	-
57	439418.43	2195486.61	-	-	Аналитический	0.10	-
58	439415.86	2195490.77	-	-	Аналитический	0.10	-
59	439407.01	2195485.34	-	-	Аналитический	0.10	-
60	439374.95	2195523.96	-	-	Аналитический	0.10	-
61	439419.14	2195568.87	-	-	Аналитический	0.10	-
62	439426.53	2195574.94	-	-	Аналитический	0.10	-
63	439437.22	2195585.87	-	-	Картометрический	1.00	-
64	439425.44	2195597.50	-	-	Картометрический	1.00	-
65	439447.03	2195620.60	-	-	Аналитический	0.10	-
53	439505.96	2195560.19	-	-	Картометрический	1.00	-
66	439970.22	2194568.07	-	-	Картометрический	1.00	-
67	439851.34	2194447.72	-	-	Картометрический	1.00	-
68	439849.17	2194447.00	-	-	Картометрический	1.00	-
69	439844.97	2194450.02	-	-	Картометрический	1.00	-
70	439781.71	2194519.20	-	-	Картометрический	1.00	-
71	439592.55	2194701.30	-	-	Картометрический	1.00	-
72	439409.19	2194912.19	-	-	Картометрический	1.00	-
73	439314.13	2195020.17	-	-	Аналитический	0.10	-
74	439291.92	2195063.14	-	-	Аналитический	0.10	-
75	439234.48	2195116.50	-	-	Аналитический	0.10	-
76	439115.44	2195227.56	-	-	Аналитический	0.10	-
77	438976.66	2195371.60	-	-	Аналитический	0.10	-
78	438826.58	2195532.26	-	-	Аналитический	0.10	-
79	438748.90	2195615.22	-	-	Аналитический	0.10	-
80	438725.52	2195643.12	-	-	Аналитический	0.10	-
81	438766.46	2195690.12	-	-	Аналитический	0.10	-
82	438825.07	2195750.97	-	-	Аналитический	0.10	-
83	438850.65	2195778.50	-	-	Картометрический	1.00	-
84	-	-	438840.41	2195803.00	Аналитический	0.10	-

1	2	3	4	5	6	7	8
85	438846.19	2195840.28	-	-	Картометрический	1.00	-
86	438894.86	2195888.39	-	-	Картометрический	1.00	-
87	438896.81	2195886.34	-	-	Картометрический	1.00	-
88	438921.93	2195859.97	-	-	Картометрический	1.00	-
89	438946.48	2195833.67	-	-	Картометрический	1.00	-
90	438955.67	2195823.98	-	-	Картометрический	1.00	-
91	438959.69	2195827.82	-	-	Картометрический	1.00	-
92	438978.47	2195808.70	-	-	Картометрический	1.00	-
93	438980.25	2195806.88	-	-	Картометрический	1.00	-
94	438975.85	2195802.49	-	-	Картометрический	1.00	-
95	439004.25	2195772.22	-	-	Картометрический	1.00	-
96	439027.81	2195746.44	-	-	Картометрический	1.00	-
97	439045.99	2195729.10	-	-	Картометрический	1.00	-
98	439046.88	2195729.95	-	-	Картометрический	1.00	-
99	439057.38	2195717.65	-	-	Картометрический	1.00	-
100	439067.53	2195708.25	-	-	Картометрический	1.00	-
101	439112.24	2195663.45	-	-	Картометрический	1.00	-
102	439362.36	2195437.95	-	-	Картометрический	1.00	-
103	439302.11	2195385.68	-	-	Картометрический	1.00	-
104	439252.31	2195343.97	-	-	Картометрический	1.00	-
105	439245.65	2195338.42	-	-	Картометрический	1.00	-
106	439241.85	2195335.50	-	-	Картометрический	1.00	-
107	439238.02	2195333.74	-	-	Картометрический	1.00	-
108	439236.44	2195333.65	-	-	Картометрический	1.00	-
109	439234.60	2195334.85	-	-	Картометрический	1.00	-
110	439225.69	2195325.64	-	-	Картометрический	1.00	-
111	439256.23	2195293.85	-	-	Картометрический	1.00	-
112	439320.39	2195230.06	-	-	Картометрический	1.00	-
113	439388.81	2195158.91	-	-	Картометрический	1.00	-
114	439391.03	2195155.58	-	-	Картометрический	1.00	-
115	439392.75	2195152.18	-	-	Картометрический	1.00	-
116	439393.79	2195147.99	-	-	Картометрический	1.00	-
117	439393.58	2195143.50	-	-	Аналитический	0.10	-
118	439392.40	2195140.18	-	-	Аналитический	0.10	-
119	439398.12	2195133.85	-	-	Аналитический	0.10	-
120	439401.73	2195136.71	-	-	Аналитический	0.10	-
121	439403.38	2195137.56	-	-	Аналитический	0.10	-
122	439405.26	2195137.53	-	-	Аналитический	0.10	-
123	439409.48	2195135.93	-	-	Аналитический	0.10	-
124	439413.19	2195133.09	-	-	Аналитический	0.10	-
125	439452.20	2195093.09	-	-	Аналитический	0.10	-
126	439588.22	2194953.76	-	-	Аналитический	0.10	-
127	439604.61	2194938.19	-	-	Аналитический	0.10	-
128	439676.42	2194866.38	-	-	Аналитический	0.10	-
129	439730.58	2194811.48	-	-	Картометрический	1.00	-
130	439785.12	2194756.67	-	-	Картометрический	1.00	-
131	439858.00	2194683.25	-	-	Картометрический	1.00	-
132	439919.31	2194620.99	-	-	Картометрический	1.00	-
133	439949.89	2194588.74	-	-	Картометрический	1.00	-
134	439959.60	2194578.81	-	-	Картометрический	1.00	-
135	439963.82	2194574.83	-	-	Картометрический	1.00	-

1	2	3	4	5	6	7	8
136	439969.49	2194568.96	-	-	Картометрический	1.00	-
66	439970.22	2194568.07	-	-	Картометрический	1.00	-
137	439522.67	2195161.15	-	-	Картометрический	1.00	-
138	439462.50	2195103.17	-	-	Аналитический	0.10	-
139	439423.03	2195143.65	-	-	Аналитический	0.10	-
140	439398.85	2195168.39	-	-	Аналитический	0.10	-
141	439330.21	2195239.76	-	-	Аналитический	0.10	-
142	439306.92	2195263.10	-	-	Аналитический	0.10	-
143	439364.01	2195321.50	-	-	Аналитический	0.10	-
144	439439.14	2195245.38	-	-	Аналитический	0.10	-
145	439472.57	2195281.14	-	-	Аналитический	0.10	-
146	439490.79	2195262.50	-	-	Аналитический	0.10	-
147	439459.68	2195221.50	-	-	Картометрический	1.00	-
137	439522.67	2195161.15	-	-	Картометрический	1.00	-
3. Сведения о характерных точках части (частей) границы объекта							
Часть №							
-	-	-	-	-	-	-	-

».

Приложение № 6
к приказу министерства
архитектуры и градостроительства
Воронежской области
от 16.12.2025 № 45-01-04/603

« ГРАФИЧЕСКОЕ ОПИСАНИЕ

местоположения границ
Зона застройки индивидуальными жилыми домами
посёлка Верхнеозёрский - Ж1/6

(наименование объекта, местоположение границ которого описано (далее - объект)

Раздел 1

Сведения об объекте		
№ п/п	Характеристики объекта	Описание характеристик
1	2	3
1	Местоположение объекта	Воронежская область, Таловский муниципальный район, Каменно-Степное сельское поселение, посёлок Верхнеозёрский
2	Площадь объекта +/- величина погрешности определения площади (P +/- Дельта P)	-
3	Иные характеристики объекта	-

Раздел 2

Сведения о местоположении границ объекта					
1. Система координат: -					
2. Сведения о характерных точках границ объекта					
Обозначение характерных точек границ	Координаты, м		Метод определения координат характерной точки	Средняя квадратическая погрешность положения характерной точки (Mt), м	Описание обозначения точки на местности (при наличии)
	X	Y			
1	2	3	4	5	6
-	-	-	-	-	-
3. Сведения о характерных точках части (частей) границы объекта					
Обозначение характерных точек части границы	Координаты, м		Метод определения координат характерной точки	Средняя квадратическая погрешность положения характерной точки (Mt), м	Описание обозначения точки на местности (при наличии)
	X	Y			
1	2	3	4	5	6
Часть №					
-	-	-	-	-	-

Раздел 3

Сведения о местоположении измененных (уточненных) границ объекта							
1. Система координат: МСК - 36, зона 2							
2. Сведения о характерных точках границ объекта							
Обозначение характерных точек границ	Существующие координаты, м		Измененные (уточненные) координаты, м		Метод определения координат характерной точки	Средняя квадратическая погрешность положения характерной точки (Mt), м	Описание обозначения точки на местности (при наличии)
	X	Y	X	Y			
1	2	3	4	5	6	7	8
1	444265.77	2194521.90	-	-	Картометрический	1.00	-
2	444271.00	2194569.00	-	-	Картометрический	1.00	-
3	444284.96	2194631.65	-	-	Картометрический	1.00	-
4	444262.50	2194647.72	-	-	Картометрический	1.00	-
5	444187.69	2194644.42	-	-	Картометрический	1.00	-
6	444098.20	2194696.54	-	-	Картометрический	1.00	-
7	444102.81	2194710.90	-	-	Картометрический	1.00	-
8	444113.14	2194732.71	-	-	Аналитический	0.10	-
9	444123.80	2194758.52	-	-	Аналитический	0.10	-
10	444051.36	2194812.68	-	-	Аналитический	0.10	-
11	444066.48	2194836.55	-	-	Аналитический	0.10	-
12	444179.18	2194773.41	-	-	Аналитический	0.10	-
13	444182.85	2194717.84	-	-	Аналитический	0.10	-
14	444303.91	2194714.93	-	-	Аналитический	0.10	-
15	-	-	444327.13	2194818.09	Аналитический	0.10	-
16	444226.55	2194846.23	-	-	Аналитический	0.10	-
17	444186.70	2194854.02	-	-	Аналитический	0.10	-
18	444194.83	2194873.36	-	-	Аналитический	0.10	-
19	444146.90	2194914.54	-	-	Картометрический	1.00	-
20	444119.63	2194938.33	-	-	Картометрический	1.00	-
21	444046.87	2195003.78	-	-	Аналитический	0.10	-
22	443982.60	2195048.25	-	-	Аналитический	0.10	-
23	443911.39	2194973.06	-	-	Аналитический	0.10	-
24	-	-	443928.65	2194940.84	Аналитический	0.10	-
25	443691.88	2194710.00	-	-	Картометрический	1.00	-
26	443749.65	2194643.06	-	-	Картометрический	1.00	-
27	443764.94	2194666.81	-	-	Картометрический	1.00	-
28	443784.33	2194692.53	-	-	Картометрический	1.00	-
29	443815.68	2194729.13	-	-	Картометрический	1.00	-
30	443843.66	2194758.87	-	-	Картометрический	1.00	-
31	443817.11	2194782.60	-	-	Картометрический	1.00	-
32	443817.77	2194785.46	-	-	Картометрический	1.00	-
33	443819.06	2194791.61	-	-	Картометрический	1.00	-
34	443906.80	2194860.71	-	-	Картометрический	1.00	-
35	443915.47	2194847.72	-	-	Картометрический	1.00	-

1	2	3	4	5	6	7	8
36	443949.05	2194796.23	-	-	Картометрический	1.00	-
37	443868.18	2194722.41	-	-	Картометрический	1.00	-
38	443895.86	2194710.19	-	-	Картометрический	1.00	-
39	443826.74	2194619.40	-	-	Картометрический	1.00	-
40	443946.95	2194537.55	-	-	Картометрический	1.00	-
41	443923.02	2194496.45	-	-	Аналитический	0.10	-
42	443899.62	2194468.20	-	-	Аналитический	0.10	-
43	443907.39	2194461.21	-	-	Аналитический	0.10	-
44	443924.51	2194443.60	-	-	Аналитический	0.10	-
45	443942.42	2194427.45	-	-	Картометрический	1.00	-
46	443989.56	2194502.07	-	-	Картометрический	1.00	-
47	444049.11	2194460.62	-	-	Картометрический	1.00	-
48	444060.67	2194464.18	-	-	Картометрический	1.00	-
49	444107.13	2194424.20	-	-	Картометрический	1.00	-
50	444124.21	2194410.09	-	-	Картометрический	1.00	-
51	444235.16	2194534.97	-	-	Картометрический	1.00	-
1	444265.77	2194521.90	-	-	Картометрический	1.00	-
3. Сведения о характерных точках части (частей) границы объекта							
Часть №							
-	-	-	-	-	-	-	-

».

Приложение № 7
к приказу министерства
архитектуры и градостроительства
Воронежской области
от 16.12.2025 № 45-01-04/603

« ГРАФИЧЕСКОЕ ОПИСАНИЕ

местоположения границ

Зона сельскохозяйственного использования в границах населенного пункта
посёлка Верхнеозёрский - СХ1/6

(наименование объекта, местоположение границ которого описано (далее - объект))

Раздел 1

Сведения об объекте		
№ п/п	Характеристики объекта	Описание характеристик
1	2	3
1	Местоположение объекта	Воронежская область, Таловский муниципальный район, Каменно-Степное сельское поселение, посёлок Верхнеозёрский
2	Площадь объекта +/- величина погрешности определения площади (Р +/- Дельта Р)	-
3	Иные характеристики объекта	-

Раздел 2

Сведения о местоположении границ объекта					
1. Система координат: -					
2. Сведения о характерных точках границ объекта					
Обозначение характерных точек границ	Координаты, м		Метод определения координат характерной точки	Средняя квадратическая погрешность положения характерной точки (Mt), м	Описание обозначения точки на местности (при наличии)
	X	Y			
1	2	3	4	5	6
-	-	-	-	-	-
3. Сведения о характерных точках части (частей) границы объекта					
Обозначение характерных точек части границы	Координаты, м		Метод определения координат характерной точки	Средняя квадратическая погрешность положения характерной точки (Mt), м	Описание обозначения точки на местности (при наличии)
	X	Y			
1	2	3	4	5	6
Часть №					
-	-	-	-	-	-

Раздел 3

Сведения о местоположении измененных (уточненных) границ объекта							
1. Система координат: МСК - 36, зона 2							
2. Сведения о характерных точках границ объекта							
Обозначение характерных точек границ	Существующие координаты, м		Измененные (уточненные) координаты, м		Метод определения координат характерной точки	Средняя квадратическая погрешность положения характерной точки (Mt), м	Описание обозначения точки на местности (при наличии)
	X	Y	X	Y			
1	2	3	4	5	6	7	8
1	444055.64	2194368.98	-	-	Картометрический	1.00	-
2	444009.64	2194411.21	-	-	Картометрический	1.00	-
3	444049.11	2194460.62	-	-	Картометрический	1.00	-
4	443989.56	2194502.07	-	-	Аналитический	0.10	-
5	443942.42	2194427.45	-	-	Аналитический	0.10	-
6	443957.70	2194413.66	-	-	Картометрический	1.00	-
7	444027.33	2194350.59	-	-	Картометрический	1.00	-
8	444033.55	2194345.26	-	-	Картометрический	1.00	-
9	444045.07	2194357.60	-	-	Картометрический	1.00	-
1	444055.64	2194368.98	-	-	Картометрический	1.00	-
10	443899.62	2194468.20	-	-	Картометрический	1.00	-
11	443923.02	2194496.45	-	-	Картометрический	1.00	-
12	443946.95	2194537.55	-	-	Картометрический	1.00	-
13	443826.74	2194619.40	-	-	Аналитический	0.10	-
14	443764.94	2194666.81	-	-	Аналитический	0.10	-
15	443749.65	2194643.06	-	-	Аналитический	0.10	-
16	443858.39	2194505.20	-	-	Аналитический	0.10	-
10	443899.62	2194468.20	-	-	Картометрический	1.00	-
17	444327.13	2194818.09	-	-	Картометрический	1.00	-
18	444340.90	2194878.40	-	-	Картометрический	1.00	-
19	444317.18	2194884.07	-	-	Картометрический	1.00	-
20	444247.77	2194886.00	-	-	Картометрический	1.00	-
21	444227.93	2194903.42	-	-	Аналитический	0.10	-
22	444215.80	2194923.56	-	-	Аналитический	0.10	-
23	444148.04	2194978.94	-	-	Аналитический	0.10	-
24	443948.79	2195135.64	-	-	Аналитический	0.10	-
25	443932.45	2195123.20	-	-	Аналитический	0.10	-
26	443859.76	2195075.19	-	-	Аналитический	0.10	-
27	443887.84	2195016.88	-	-	Аналитический	0.10	-
28	443911.39	2194973.06	-	-	Аналитический	0.10	-
29	443982.60	2195048.25	-	-	Аналитический	0.10	-
30	444046.87	2195003.78	-	-	Картометрический	1.00	-
31	444119.63	2194938.33	-	-	Картометрический	1.00	-
32	444146.90	2194914.54	-	-	Картометрический	1.00	-
33	444194.83	2194873.36	-	-	Картометрический	1.00	-

1	2	3	4	5	6	7	8
34	444186.70	2194854.02	-	-	Картометрический	1.00	-
35	444226.55	2194846.23	-	-	Картометрический	1.00	-
17	444327.13	2194818.09	-	-	Картометрический	1.00	-
3. Сведения о характерных точках части (частей) границы объекта							
Часть №							
-	-	-	-	-	-	-	-

».

Приложение № 8
к приказу министерства
архитектуры и градостроительства
Воронежской области
от 16.12.2025 № 45-01-04/603

«ГРАФИЧЕСКОЕ ОПИСАНИЕ

местоположения границ
Зона застройки индивидуальными жилыми домами
посёлка Осинový - Ж1/7

(наименование объекта, местоположение границ которого описано (далее - объект)

Раздел 1

Сведения об объекте		
№ п/п	Характеристики объекта	Описание характеристик
1	2	3
1	Местоположение объекта	Воронежская область, Таловский муниципальный район, Каменно-Степное сельское поселение, посёлок Осинový
2	Площадь объекта +/- величина погрешности определения площади (P +/- Дельта P)	-
3	Иные характеристики объекта	-

Раздел 2

Сведения о местоположении границ объекта					
1. Система координат: -					
2. Сведения о характерных точках границ объекта					
Обозначение характерных точек границ	Координаты, м		Метод определения координат характерной точки	Средняя квадратическая погрешность положения характерной точки (Mt), м	Описание обозначения точки на местности (при наличии)
	X	Y			
1	2	3	4	5	6
-	-	-	-	-	-
3. Сведения о характерных точках части (частей) границы объекта					
Обозначение характерных точек части границы	Координаты, м		Метод определения координат характерной точки	Средняя квадратическая погрешность положения характерной точки (Mt), м	Описание обозначения точки на местности (при наличии)
	X	Y			
1	2	3	4	5	6
Часть №					
-	-	-	-	-	-

Раздел 3

Сведения о местоположении измененных (уточненных) границ объекта							
1. Система координат: МСК - 36, зона 2							
2. Сведения о характерных точках границ объекта							
Обозначение характерных точек границ	Существующие координаты, м		Измененные (уточненные) координаты, м		Метод определения координат характерной точки	Средняя квадратическая погрешность положения характерной точки (Mt), м	Описание обозначения точки на местности (при наличии)
	Х	У	Х	У			
1	2	3	4	5	6	7	8
1	440257.45	2191833.33	-	-	Картометрический	1.00	-
2	440223.01	2191814.55	-	-	Картометрический	1.00	-
3	440163.23	2191822.76	-	-	Картометрический	1.00	-
4	440090.83	2191828.36	-	-	Картометрический	1.00	-
5	440054.61	2191838.37	-	-	Картометрический	1.00	-
6	440050.54	2191796.02	-	-	Картометрический	1.00	-
7	439824.05	2191826.36	-	-	Картометрический	1.00	-
8	439700.28	2191846.14	-	-	Картометрический	1.00	-
9	439638.36	2191869.12	-	-	Картометрический	1.00	-
10	439610.12	2191879.61	-	-	Картометрический	1.00	-
11	439502.16	2191953.64	-	-	Картометрический	1.00	-
12	439365.49	2192057.19	-	-	Картометрический	1.00	-
13	439268.46	2192133.81	-	-	Картометрический	1.00	-
14	439219.54	2192165.77	-	-	Картометрический	1.00	-
15	439046.59	2192297.94	-	-	Картометрический	1.00	-
16	438925.08	2192399.00	-	-	Картометрический	1.00	-
17	438747.05	2192540.46	-	-	Аналитический	0.10	-
18	438688.82	2192590.16	-	-	Аналитический	0.10	-
19	438638.22	2192621.26	-	-	Аналитический	0.10	-
20	438669.22	2192667.12	-	-	Аналитический	0.10	-
21	438724.16	2192722.82	-	-	Аналитический	0.10	-
22	438732.97	2192731.74	-	-	Аналитический	0.10	-
23	438881.47	2192612.18	-	-	Картометрический	1.00	-
24	439070.47	2192463.14	-	-	Картометрический	1.00	-
25	439332.05	2192249.24	-	-	Аналитический	0.10	-
26	439508.35	2192120.46	-	-	Картометрический	1.00	-
27	439656.00	2192005.97	-	-	Картометрический	1.00	-
28	439681.30	2191989.98	-	-	Картометрический	1.00	-
29	440267.39	2191881.63	-	-	Картометрический	1.00	-
1	440257.45	2191833.33	-	-	Картометрический	1.00	-
30	440435.86	2192285.05	-	-	Картометрический	1.00	-
31	-	-	439890.65	2192841.76	Аналитический	0.10	-
32	439974.54	2192922.56	-	-	Аналитический	0.10	-
33	440030.23	2192877.09	-	-	Аналитический	0.10	-
34	440123.10	2192785.21	-	-	Аналитический	0.10	-
35	440169.57	2192729.53	-	-	Аналитический	0.10	-

1	2	3	4	5	6	7	8
36	440214.38	2192666.23	-	-	Аналитический	0.10	-
37	440279.36	2192608.10	-	-	Картометрический	1.00	-
38	440395.04	2192489.22	-	-	Картометрический	1.00	-
39	440519.18	2192359.38	-	-	Картометрический	1.00	-
30	440435.86	2192285.05	-	-	Картометрический	1.00	-
40	439629.55	2192585.60	-	-	Аналитический	0.10	-
41	439234.98	2192973.69	-	-	Аналитический	0.10	-
42	439327.87	2193067.26	-	-	Аналитический	0.10	-
43	439438.31	2192965.95	-	-	Аналитический	0.10	-
44	439553.99	2192847.07	-	-	Аналитический	0.10	-
45	439711.07	2192678.43	-	-	Аналитический	0.10	-
40	439629.55	2192585.60	-	-	Аналитический	0.10	-
3. Сведения о характерных точках части (частей) границы объекта							
Часть №							
-	-	-	-	-	-	-	-

».

Приложение № 9
к приказу министерства
архитектуры и градостроительства
Воронежской области
от 16.12.2025 № 45-01-04/603

« ГРАФИЧЕСКОЕ ОПИСАНИЕ

местоположения границ

Зона улиц, дорог, инженерной и транспортной инфраструктуры за границами
населенных пунктов - ИТ1

(наименование объекта, местоположение границ которого описано (далее - объект)

Раздел 1

Сведения об объекте		
№ п/п	Характеристики объекта	Описание характеристик
1	2	3
1	Местоположение объекта	Воронежская область, Таловский муниципальный район, Каменно-Степное сельское поселение
2	Площадь объекта +/- величина погрешности определения площади (P +/- Дельта P)	-
3	Иные характеристики объекта	-

Раздел 2

Сведения о местоположении границ объекта					
1. Система координат: -					
2. Сведения о характерных точках границ объекта					
Обозначение характерных точек границ	Координаты, м		Метод определения координат характерной точки	Средняя квадратическая погрешность положения характерной точки (Mt), м	Описание обозначения точки на местности (при наличии)
	X	Y			
1	2	3	4	5	6
-	-	-	-	-	-
3. Сведения о характерных точках части (частей) границы объекта					
Обозначение характерных точек части границы	Координаты, м		Метод определения координат характерной точки	Средняя квадратическая погрешность положения характерной точки (Mt), м	Описание обозначения точки на местности (при наличии)
	X	Y			
1	2	3	4	5	6
Часть №					
-	-	-	-	-	-

Раздел 3

Сведения о местоположении измененных (уточненных) границ объекта							
1. Система координат: МСК - 36, зона 2							
2. Сведения о характерных точках границ объекта							
Обозначение характерных точек границ	Существующие координаты, м		Измененные (уточненные) координаты, м		Метод определения координат характерной точки	Средняя квадратическая погрешность положения характерной точки (Mt), м	Описание обозначения точки на местности (при наличии)
	X	Y	X	Y			
1	2	3	4	5	6	7	8
1	449243.72	2194659.04	-	-	Аналитический	0.10	-
2	449226.04	2194720.43	-	-	Аналитический	0.30	-
3	449222.06	2194737.83	-	-	Аналитический	0.30	-
4	449203.82	2194817.52	-	-	Аналитический	0.30	-
5	449197.97	2194882.13	-	-	Аналитический	0.30	-
6	449190.41	2195032.30	-	-	Картометрический	5.00	-
7	449190.89	2195147.57	-	-	Картометрический	5.00	-
8	449194.72	2195193.18	-	-	Картометрический	5.00	-
9	449201.88	2195235.59	-	-	Картометрический	5.00	-
10	449225.94	2195330.40	-	-	Аналитический	0.50	-
11	449240.28	2195370.80	-	-	Аналитический	0.50	-
12	449259.58	2195410.39	-	-	Аналитический	0.50	-
13	449317.04	2195502.04	-	-	Аналитический	0.10	-
14	449368.78	2195569.38	-	-	Аналитический	0.10	-
15	449421.06	2195624.08	-	-	Аналитический	0.10	-
16	449476.92	2195674.80	-	-	Аналитический	0.50	-
17	449551.79	2195729.98	-	-	Аналитический	0.50	-
18	449552.91	2195730.56	-	-	Аналитический	0.50	-
19	449590.05	2195749.82	-	-	Аналитический	0.50	-
20	449590.69	2195750.15	-	-	Аналитический	0.50	-
21	449612.54	2195759.56	-	-	Аналитический	0.50	-
22	449682.11	2195787.76	-	-	Аналитический	0.50	-
23	449683.61	2195788.11	-	-	Аналитический	0.50	-
24	449781.22	2195814.15	-	-	Аналитический	0.50	-
25	449781.41	2195814.20	-	-	Аналитический	0.50	-
26	449869.54	2195832.57	-	-	Аналитический	0.50	-
27	450085.35	2195879.89	-	-	Аналитический	0.50	-
28	450192.22	2195911.44	-	-	Аналитический	0.50	-
29	450281.56	2195949.77	-	-	Аналитический	0.50	-
30	450335.66	2195982.66	-	-	Аналитический	0.50	-
31	450393.34	2196027.58	-	-	Аналитический	0.50	-
32	450462.90	2196094.87	-	-	Аналитический	0.50	-
33	450558.90	2196200.05	-	-	Аналитический	0.50	-
34	450580.45	2196228.10	-	-	Аналитический	0.50	-
35	450596.67	2196249.21	-	-	Аналитический	0.50	-
36	450619.92	2196298.71	-	-	Аналитический	0.50	-
37	450655.30	2196383.11	-	-	Аналитический	0.50	-

1	2	3	4	5	6	7	8
38	450691.94	2196484.50	-	-	Аналитический	0.50	-
39	450716.20	2196570.63	-	-	Аналитический	0.30	-
40	450729.04	2196625.19	-	-	Аналитический	0.30	-
41	450746.18	2196713.90	-	-	Аналитический	0.30	-
42	450763.31	2196822.64	-	-	Аналитический	0.30	-
43	450788.88	2197023.84	-	-	Аналитический	0.30	-
44	450807.88	2197178.17	-	-	Аналитический	0.30	-
45	450806.79	2197182.44	-	-	Аналитический	0.30	-
46	450809.25	2197207.76	-	-	Аналитический	0.30	-
47	450812.09	2197212.03	-	-	Аналитический	0.30	-
48	450814.90	2197249.08	-	-	Аналитический	0.30	-
49	450813.63	2197258.68	-	-	Аналитический	0.30	-
50	450807.63	2197279.69	-	-	Аналитический	0.30	-
51	450799.51	2197290.07	-	-	Аналитический	0.30	-
52	450783.35	2197300.47	-	-	Аналитический	0.30	-
53	450769.23	2197307.85	-	-	Аналитический	0.30	-
54	450751.44	2197314.72	-	-	Аналитический	0.50	-
55	450716.69	2197319.55	-	-	Аналитический	0.50	-
56	450673.98	2197323.20	-	-	Аналитический	0.50	-
57	450473.23	2197332.32	-	-	Аналитический	0.50	-
58	449256.17	2197397.47	-	-	Аналитический	0.50	-
59	449255.82	2197397.44	-	-	Аналитический	0.50	-
60	449255.59	2197397.18	-	-	Аналитический	0.10	-
61	449255.33	2197396.71	-	-	Аналитический	0.10	-
62	449254.94	2197394.87	-	-	Аналитический	0.50	-
63	449248.44	2197394.66	-	-	Аналитический	0.50	-
64	449248.09	2197396.71	-	-	Аналитический	0.50	-
65	449247.88	2197397.27	-	-	Аналитический	0.50	-
66	449247.43	2197397.72	-	-	Аналитический	0.50	-
67	449246.80	2197397.93	-	-	Аналитический	0.50	-
68	448957.67	2197415.21	-	-	Аналитический	0.50	-
69	448633.56	2197431.64	-	-	Аналитический	0.50	-
70	448589.22	2197432.20	-	-	Аналитический	0.50	-
71	448550.56	2197430.38	-	-	Аналитический	0.50	-
72	448499.33	2197420.73	-	-	Аналитический	0.30	-
73	448446.20	2197404.30	-	-	Аналитический	0.30	-
74	448419.13	2197394.41	-	-	Аналитический	0.30	-
75	448347.64	2197361.87	-	-	Аналитический	0.30	-
76	448155.12	2197263.43	-	-	Аналитический	0.30	-
77	448150.79	2197260.98	-	-	Аналитический	0.30	-
78	448151.00	2197259.29	-	-	Аналитический	0.30	-
79	448145.62	2197256.92	-	-	Картометрический	5.00	-
80	448144.50	2197258.00	-	-	Картометрический	5.00	-
81	448128.79	2197249.77	-	-	Аналитический	0.30	-
82	448123.72	2197259.49	-	-	Аналитический	0.30	-
83	448122.67	2197262.12	-	-	Картометрический	5.00	-
84	448118.12	2197271.85	-	-	Картометрический	5.00	-
85	448229.58	2197325.84	-	-	Аналитический	0.30	-
86	448336.15	2197378.07	-	-	Аналитический	0.30	-
87	448410.46	2197413.74	-	-	Аналитический	0.30	-
88	448439.12	2197424.82	-	-	Аналитический	0.30	-

1	2	3	4	5	6	7	8
89	448494.75	2197441.89	-	-	Аналитический	0.30	-
90	448549.31	2197451.88	-	-	Аналитический	0.30	-
91	448588.80	2197453.53	-	-	Аналитический	0.30	-
92	448635.38	2197453.25	-	-	Аналитический	0.30	-
93	448960.67	2197434.37	-	-	Аналитический	0.30	-
94	449240.91	2197419.52	-	-	Аналитический	0.30	-
95	449241.63	2197419.61	-	-	Аналитический	0.30	-
96	449242.09	2197419.94	-	-	Аналитический	0.30	-
97	449242.47	2197420.69	-	-	Аналитический	0.30	-
98	449247.18	2197420.62	-	-	Аналитический	0.30	-
99	449247.62	2197419.77	-	-	Аналитический	0.30	-
100	449248.16	2197419.25	-	-	Аналитический	0.30	-
101	449249.10	2197419.15	-	-	Аналитический	0.30	-
102	450473.97	2197354.02	-	-	Аналитический	0.30	-
103	450672.67	2197343.45	-	-	Аналитический	0.20	-
104	450716.56	2197341.31	-	-	Аналитический	0.20	-
105	450776.19	2197348.42	-	-	Аналитический	0.20	-
106	450814.10	2197368.85	-	-	Аналитический	0.20	-
107	450824.50	2197384.32	-	-	Картометрический	5.00	-
108	450831.95	2197403.57	-	-	Картометрический	5.00	-
109	450838.28	2197453.70	-	-	Картометрический	5.00	-
110	450843.99	2197494.31	-	-	Картометрический	5.00	-
111	450854.77	2197620.41	-	-	Картометрический	5.00	-
112	450845.71	2197840.42	-	-	Картометрический	5.00	-
113	450837.96	2197875.25	-	-	Картометрический	5.00	-
114	450790.88	2198151.33	-	-	Картометрический	5.00	-
115	450729.75	2198501.28	-	-	Картометрический	5.00	-
116	450716.80	2198601.43	-	-	Картометрический	5.00	-
117	450721.30	2198679.33	-	-	Картометрический	5.00	-
118	450745.19	2198800.32	-	-	Картометрический	5.00	-
119	450767.64	2198865.67	-	-	Картометрический	5.00	-
120	450802.04	2198936.43	-	-	Картометрический	5.00	-
121	450832.44	2198989.25	-	-	Аналитический	0.50	-
122	450885.74	2199062.98	-	-	Аналитический	0.50	-
123	450927.59	2199109.33	-	-	Аналитический	0.50	-
124	451030.53	2199213.24	-	-	Аналитический	0.50	-
125	451064.85	2199246.07	-	-	Аналитический	0.50	-
126	451119.42	2199297.68	-	-	Аналитический	0.50	-
127	451158.10	2199338.42	-	-	Аналитический	0.50	-
128	451169.11	2199361.25	-	-	Аналитический	0.50	-
129	451174.34	2199371.34	-	-	Аналитический	0.50	-
130	451191.15	2199406.45	-	-	Аналитический	0.50	-
131	451224.66	2199468.86	-	-	Аналитический	0.50	-
132	451246.84	2199519.10	-	-	Аналитический	0.50	-
133	451288.87	2199656.30	-	-	Аналитический	0.50	-
134	451297.23	2199695.98	-	-	Аналитический	0.50	-
135	451303.05	2199763.64	-	-	Аналитический	0.50	-
136	451341.50	2199742.31	-	-	Аналитический	0.50	-
137	451349.98	2199737.17	-	-	Аналитический	0.50	-
138	451327.09	2199645.17	-	-	Аналитический	0.10	-
139	451303.70	2199564.99	-	-	Аналитический	0.10	-

1	2	3	4	5	6	7	8
140	451245.50	2199432.65	-	-	Аналитический	0.10	-
141	451218.75	2199377.68	-	-	Аналитический	0.10	-
142	451211.82	2199343.89	-	-	Аналитический	0.10	-
143	451187.63	2199321.70	-	-	Аналитический	0.10	-
144	451146.93	2199268.25	-	-	Аналитический	0.10	-
145	451099.51	2199230.12	-	-	Аналитический	0.50	-
146	450918.28	2199044.92	-	-	Аналитический	0.50	-
147	450851.36	2198955.20	-	-	Аналитический	0.50	-
148	450809.73	2198871.88	-	-	Аналитический	0.50	-
149	450819.05	2198857.13	-	-	Аналитический	0.50	-
150	450805.67	2198814.42	-	-	Аналитический	0.50	-
151	450773.96	2198788.65	-	-	Аналитический	0.50	-
152	450751.93	2198675.82	-	-	Аналитический	0.50	-
153	450749.46	2198650.32	-	-	Аналитический	0.50	-
154	450748.47	2198575.31	-	-	Аналитический	0.50	-
155	450764.86	2198444.95	-	-	Аналитический	0.50	-
156	450816.04	2198156.38	-	-	Аналитический	0.50	-
157	450846.89	2197982.09	-	-	Аналитический	0.50	-
158	450863.73	2197879.17	-	-	Аналитический	0.50	-
159	450867.70	2197871.38	-	-	Аналитический	0.50	-
160	450870.91	2197849.89	-	-	Аналитический	0.50	-
161	450873.79	2197752.71	-	-	Аналитический	0.50	-
162	450878.41	2197642.56	-	-	Аналитический	0.50	-
163	450878.55	2197639.25	-	-	Аналитический	0.50	-
164	450878.98	2197628.37	-	-	Аналитический	0.50	-
165	450880.47	2197590.98	-	-	Аналитический	0.50	-
166	450878.70	2197570.04	-	-	Аналитический	0.50	-
167	450873.84	2197512.40	-	-	Аналитический	0.50	-
168	450871.42	2197483.82	-	-	Аналитический	0.50	-
169	450869.24	2197457.95	-	-	Аналитический	0.50	-
170	450869.21	2197392.51	-	-	Аналитический	0.50	-
171	450869.20	2197367.75	-	-	Аналитический	0.50	-
172	450869.18	2197325.93	-	-	Аналитический	0.50	-
173	450864.05	2197280.64	-	-	Аналитический	0.50	-
174	450861.77	2197278.02	-	-	Аналитический	0.50	-
175	450848.78	2197264.88	-	-	Аналитический	0.50	-
176	450840.73	2197247.02	-	-	Аналитический	0.50	-
177	450834.64	2197214.09	-	-	Аналитический	0.50	-
178	450833.02	2197206.81	-	-	Аналитический	0.50	-
179	450833.02	2197200.10	-	-	Аналитический	0.50	-
180	450830.50	2197183.13	-	-	Аналитический	0.50	-
181	450829.19	2197177.36	-	-	Аналитический	0.50	-
182	450810.65	2197021.73	-	-	Аналитический	0.50	-
183	450784.32	2196820.39	-	-	Аналитический	0.50	-
184	450767.75	2196709.99	-	-	Картометрический	5.00	-
185	450750.67	2196620.11	-	-	Картометрический	5.00	-
186	450737.57	2196564.53	-	-	Картометрический	5.00	-
187	450712.68	2196476.46	-	-	Картометрический	5.00	-
188	450676.53	2196374.75	-	-	Картометрический	5.00	-
189	450639.57	2196288.70	-	-	Картометрический	5.00	-
190	450624.70	2196254.40	-	-	Картометрический	5.00	-

1	2	3	4	5	6	7	8
191	450625.86	2196244.31	-	-	Картометрический	5.00	-
192	450618.77	2196226.75	-	-	Картометрический	5.00	-
193	450606.73	2196220.65	-	-	Картометрический	5.00	-
194	450606.33	2196220.13	-	-	Картометрический	5.00	-
195	450578.31	2196183.84	-	-	Картометрический	5.00	-
196	450484.27	2196077.02	-	-	Картометрический	5.00	-
197	450415.57	2196012.46	-	-	Картометрический	5.00	-
198	450352.66	2195962.34	-	-	Картометрический	5.00	-
199	450351.68	2195961.56	-	-	Картометрический	5.00	-
200	450295.23	2195927.04	-	-	Картометрический	5.00	-
201	450203.54	2195887.34	-	-	Картометрический	5.00	-
202	450093.02	2195854.97	-	-	Аналитический	0.50	-
203	449861.52	2195804.09	-	-	Картометрический	5.00	-
204	449787.34	2195789.20	-	-	Картометрический	5.00	-
205	449692.76	2195763.06	-	-	Картометрический	5.00	-
206	449631.12	2195738.08	-	-	Картометрический	5.00	-
207	449623.65	2195730.77	-	-	Картометрический	5.00	-
208	449611.51	2195726.09	-	-	Картометрический	5.00	-
209	449599.03	2195723.46	-	-	Картометрический	5.00	-
210	449568.23	2195708.23	-	-	Картометрический	5.00	-
211	449492.74	2195654.54	-	-	Картометрический	5.00	-
212	449439.38	2195607.60	-	-	Картометрический	5.00	-
213	449388.82	2195554.22	-	-	Картометрический	5.00	-
214	449338.17	2195488.11	-	-	Картометрический	5.00	-
215	449281.55	2195398.65	-	-	Картометрический	5.00	-
216	449263.91	2195360.89	-	-	Картометрический	5.00	-
217	449249.99	2195323.22	-	-	Аналитический	0.50	-
218	449227.14	2195229.32	-	-	Аналитический	0.50	-
219	449220.08	2195188.23	-	-	Аналитический	0.50	-
220	449217.45	2195147.17	-	-	Аналитический	0.50	-
221	449217.16	2195032.68	-	-	Аналитический	0.50	-
222	449224.35	2194883.98	-	-	Аналитический	0.50	-
223	449229.15	2194806.63	-	-	Аналитический	0.50	-
224	449235.77	2194725.36	-	-	Аналитический	0.50	-
1	449243.72	2194659.04	-	-	Аналитический	0.10	-
225	446971.80	2196671.63	-	-	Аналитический	0.50	-
226	446774.09	2196574.24	-	-	Аналитический	0.50	-
227	446769.53	2196571.99	-	-	Аналитический	0.50	-
228	446627.95	2196499.06	-	-	Аналитический	0.50	-
229	446624.98	2196511.76	-	-	Аналитический	0.50	-
230	446269.53	2196332.01	-	-	Аналитический	0.50	-
231	446058.55	2196227.34	-	-	Аналитический	0.50	-
232	445905.16	2196144.39	-	-	Аналитический	0.50	-
233	445743.42	2196060.44	-	-	Аналитический	0.50	-
234	445543.41	2195956.73	-	-	Аналитический	0.50	-
235	445450.81	2195913.51	-	-	Аналитический	0.50	-
236	445295.25	2195853.02	-	-	Аналитический	0.50	-
237	445085.36	2195775.23	-	-	Аналитический	0.50	-
238	444850.78	2195685.11	-	-	Аналитический	0.50	-
239	444648.30	2195607.32	-	-	Аналитический	0.50	-

1	2	3	4	5	6	7	8
240	444526.07	2195560.41	-	-	Картометрический	5.00	-
241	444445.82	2195530.78	-	-	Картометрический	5.00	-
242	444360.63	2195502.38	-	-	Картометрический	5.00	-
243	444373.70	2195490.59	-	-	Картометрический	5.00	-
244	444168.38	2195412.78	-	-	Картометрический	5.00	-
245	444155.13	2195407.65	-	-	Картометрический	5.00	-
246	444149.60	2195401.53	-	-	Картометрический	5.00	-
247	444148.90	2195384.16	-	-	Картометрический	5.00	-
248	444132.83	2195382.05	-	-	Картометрический	5.00	-
249	444126.58	2195393.88	-	-	Картометрический	5.00	-
250	444123.43	2195395.58	-	-	Картометрический	5.00	-
251	444120.03	2195394.79	-	-	Картометрический	5.00	-
252	444084.89	2195382.96	-	-	Картометрический	5.00	-
253	444016.06	2195365.16	-	-	Картометрический	5.00	-
254	443964.49	2195358.39	-	-	Картометрический	5.00	-
255	443913.64	2195358.26	-	-	Картометрический	5.00	-
256	443896.99	2195359.27	-	-	Картометрический	5.00	-
257	443831.67	2195367.48	-	-	Картометрический	5.00	-
258	443754.66	2195382.61	-	-	Картометрический	5.00	-
259	443701.44	2195397.62	-	-	Картометрический	5.00	-
260	443685.27	2195404.07	-	-	Картометрический	5.00	-
261	443635.48	2195423.96	-	-	Картометрический	5.00	-
262	443370.72	2195546.75	-	-	Картометрический	5.00	-
263	443050.03	2195698.07	-	-	Картометрический	5.00	-
264	443047.39	2195697.46	-	-	Картометрический	5.00	-
265	443042.14	2195694.24	-	-	Картометрический	5.00	-
266	443036.30	2195698.40	-	-	Картометрический	5.00	-
267	443037.81	2195702.21	-	-	Аналитический	0.50	-
268	443036.56	2195704.59	-	-	Аналитический	0.50	-
269	442891.31	2195772.31	-	-	Аналитический	0.50	-
270	442852.43	2195788.61	-	-	Аналитический	0.50	-
271	442817.58	2195799.19	-	-	Аналитический	0.50	-
272	442780.37	2195806.05	-	-	Аналитический	0.50	-
273	442743.26	2195811.92	-	-	Аналитический	0.50	-
274	442678.34	2195816.94	-	-	Картометрический	5.00	-
275	442671.00	2195817.51	-	-	Картометрический	5.00	-
276	442665.24	2195817.35	-	-	Аналитический	0.50	-
277	442663.65	2195815.81	-	-	Аналитический	0.50	-
278	442662.64	2195807.37	-	-	Аналитический	0.50	-
279	442652.29	2195807.37	-	-	Аналитический	0.50	-
280	442651.79	2195815.10	-	-	Аналитический	0.50	-
281	442649.75	2195816.81	-	-	Аналитический	0.50	-
282	442643.59	2195816.83	-	-	Аналитический	0.50	-
283	442597.43	2195815.76	-	-	Аналитический	0.50	-
284	442504.59	2195811.21	-	-	Аналитический	0.50	-
285	442374.67	2195803.51	-	-	Аналитический	0.50	-
286	441792.89	2195773.23	-	-	Аналитический	0.50	-
287	441346.79	2195749.41	-	-	Аналитический	0.50	-
288	441261.67	2195742.59	-	-	Аналитический	0.50	-
289	441215.85	2195735.73	-	-	Аналитический	0.50	-
290	441183.01	2195726.50	-	-	Аналитический	0.50	-

1	2	3	4	5	6	7	8
291	441150.15	2195712.57	-	-	Аналитический	0.50	-
292	441149.24	2195712.19	-	-	Аналитический	0.50	-
293	441148.41	2195711.81	-	-	Аналитический	0.50	-
294	441147.80	2195711.29	-	-	Аналитический	0.50	-
295	441147.23	2195709.71	-	-	Аналитический	0.50	-
296	441147.67	2195706.61	-	-	Аналитический	0.50	-
297	441143.18	2195703.46	-	-	Аналитический	0.50	-
298	441141.88	2195705.12	-	-	Аналитический	0.50	-
299	441140.78	2195705.64	-	-	Аналитический	0.50	-
300	441139.76	2195705.44	-	-	Картометрический	5.00	-
301	441138.28	2195704.54	-	-	Картометрический	5.00	-
302	441107.53	2195682.78	-	-	Картометрический	5.00	-
303	441054.59	2195632.34	-	-	Картометрический	5.00	-
304	441000.98	2195580.61	-	-	Картометрический	5.00	-
305	440628.72	2195204.44	-	-	Картометрический	5.00	-
306	440340.40	2194912.27	-	-	Картометрический	5.00	-
307	440156.29	2194724.51	-	-	Аналитический	0.50	-
308	440097.67	2194664.74	-	-	Картометрический	5.00	-
309	440001.80	2194566.32	-	-	Картометрический	5.00	-
310	439998.34	2194562.86	-	-	Картометрический	5.00	-
311	440000.90	2194555.84	-	-	Картометрический	5.00	-
312	439994.87	2194549.97	-	-	Картометрический	5.00	-
313	439990.61	2194554.66	-	-	Аналитический	0.30	-
314	439988.61	2194554.07	-	-	Аналитический	0.30	-
315	439840.97	2194406.80	-	-	Аналитический	0.30	-
316	439776.74	2194341.64	-	-	Аналитический	0.30	-
317	439562.28	2194122.27	-	-	Аналитический	0.30	-
318	439351.91	2193918.49	-	-	Аналитический	0.30	-
319	439059.52	2193625.78	-	-	Аналитический	0.50	-
320	438903.62	2193471.81	-	-	Аналитический	0.50	-
321	438821.36	2193387.45	-	-	Аналитический	0.50	-
322	438820.24	2193383.53	-	-	Аналитический	0.50	-
323	438752.66	2193306.99	-	-	Аналитический	0.50	-
324	438460.76	2192946.87	-	-	Аналитический	0.50	-
325	438445.35	2192931.14	-	-	Аналитический	0.50	-
326	438447.53	2192929.24	-	-	Аналитический	0.50	-
327	438059.29	2192447.70	-	-	Аналитический	0.50	-
328	437861.50	2192202.03	-	-	Аналитический	0.50	-
329	437861.71	2192199.59	-	-	Аналитический	0.50	-
330	437862.58	2192197.98	-	-	Аналитический	0.50	-
331	437859.35	2192193.93	-	-	Аналитический	0.50	-
332	437857.41	2192194.79	-	-	Аналитический	0.50	-
333	437855.48	2192194.68	-	-	Аналитический	0.50	-
334	437710.36	2192014.46	-	-	Аналитический	0.50	-
335	437357.90	2191574.49	-	-	Аналитический	0.50	-
336	-	-	437184.07	2191360.70	Аналитический	0.50	-
337	437171.55	2191373.71	-	-	Аналитический	0.50	-
338	437168.79	2191376.59	-	-	Аналитический	0.50	-
339	437340.03	2191588.42	-	-	Аналитический	0.50	-
340	437695.75	2192030.66	-	-	Аналитический	0.50	-
341	437838.39	2192207.13	-	-	Аналитический	0.50	-

1	2	3	4	5	6	7	8
342	437839.40	2192208.76	-	-	Аналитический	0.10	-
343	437839.01	2192211.19	-	-	Аналитический	0.50	-
344	437837.08	2192215.04	-	-	Аналитический	0.30	-
345	437840.80	2192219.01	-	-	Картометрический	5.00	-
346	437845.05	2192217.44	-	-	Картометрический	5.00	-
347	437846.93	2192217.77	-	-	Аналитический	0.30	-
348	438041.83	2192461.42	-	-	Аналитический	0.30	-
349	438428.91	2192941.84	-	-	Аналитический	0.50	-
350	438597.32	2193149.99	-	-	Аналитический	0.30	-
351	438714.29	2193291.17	-	-	Аналитический	0.30	-
352	438790.78	2193385.89	-	-	Аналитический	0.30	-
353	438789.96	2193389.36	-	-	Аналитический	0.30	-
354	438793.68	2193392.91	-	-	Аналитический	0.30	-
355	438797.01	2193393.62	-	-	Аналитический	0.30	-
356	438864.55	2193464.43	-	-	Аналитический	0.30	-
357	438885.91	2193486.45	-	-	Аналитический	0.30	-
358	439041.90	2193641.23	-	-	Аналитический	0.30	-
359	439322.65	2193922.19	-	-	Аналитический	0.30	-
360	439321.54	2193927.82	-	-	Аналитический	0.30	-
361	439326.22	2193931.77	-	-	Аналитический	0.50	-
362	439330.76	2193930.45	-	-	Аналитический	0.50	-
363	439544.43	2194141.24	-	-	Аналитический	0.50	-
364	439761.25	2194359.13	-	-	Аналитический	0.50	-
365	439826.58	2194423.06	-	-	Аналитический	0.50	-
366	439843.76	2194440.30	-	-	Аналитический	0.50	-
367	439844.29	2194442.07	-	-	Аналитический	0.50	-
368	439841.28	2194446.65	-	-	Аналитический	0.50	-
369	439844.97	2194450.02	-	-	Аналитический	0.50	-
370	439849.17	2194447.00	-	-	Аналитический	0.50	-
371	439851.34	2194447.72	-	-	Аналитический	0.50	-
372	439981.07	2194577.44	-	-	Аналитический	0.50	-
373	439992.65	2194590.51	-	-	Аналитический	0.50	-
374	440059.33	2194657.81	-	-	Аналитический	0.50	-
375	440083.13	2194681.01	-	-	Аналитический	0.50	-
376	440324.78	2194927.75	-	-	Аналитический	0.50	-
377	440504.53	2195108.98	-	-	Аналитический	0.50	-
378	440505.30	2195110.83	-	-	Аналитический	0.50	-
379	440504.15	2195113.51	-	-	Аналитический	0.50	-
380	440506.49	2195115.95	-	-	Аналитический	0.50	-
381	440509.17	2195115.30	-	-	Аналитический	0.50	-
382	440511.03	2195116.12	-	-	Аналитический	0.50	-
383	440613.61	2195219.49	-	-	Аналитический	0.50	-
384	440805.69	2195409.81	-	-	Аналитический	0.50	-
385	440818.67	2195420.17	-	-	Аналитический	0.50	-
386	440824.26	2195414.60	-	-	Аналитический	0.50	-
387	440920.80	2195518.68	-	-	Аналитический	0.50	-
388	440980.50	2195577.53	-	-	Аналитический	0.50	-
389	441026.38	2195622.76	-	-	Аналитический	0.50	-
390	441045.92	2195640.34	-	-	Аналитический	0.50	-
391	441119.90	2195711.92	-	-	Аналитический	0.50	-
392	441169.35	2195740.61	-	-	Аналитический	0.50	-

1	2	3	4	5	6	7	8
393	441233.37	2195756.94	-	-	Аналитический	0.50	-
394	441518.10	2195779.31	-	-	Аналитический	0.50	-
395	442481.91	2195831.83	-	-	Аналитический	0.50	-
396	442636.72	2195838.62	-	-	Аналитический	0.50	-
397	442706.21	2195837.33	-	-	Аналитический	0.50	-
398	442822.51	2195821.28	-	-	Аналитический	0.50	-
399	442867.82	2195808.88	-	-	Аналитический	0.50	-
400	443096.00	2195700.93	-	-	Аналитический	0.50	-
401	443683.28	2195424.91	-	-	Аналитический	0.50	-
402	443696.46	2195422.31	-	-	Аналитический	0.50	-
403	443699.80	2195419.81	-	-	Аналитический	0.50	-
404	443737.92	2195407.82	-	-	Аналитический	0.50	-
405	443808.12	2195390.97	-	-	Аналитический	0.50	-
406	443864.21	2195385.69	-	-	Аналитический	0.50	-
407	443896.29	2195379.78	-	-	Аналитический	0.50	-
408	443913.34	2195379.18	-	-	Аналитический	0.50	-
409	443964.34	2195379.61	-	-	Аналитический	0.50	-
410	444011.64	2195386.39	-	-	Аналитический	0.50	-
411	444075.54	2195403.89	-	-	Аналитический	0.50	-
412	444078.89	2195417.88	-	-	Аналитический	0.50	-
413	444079.75	2195425.52	-	-	Аналитический	0.50	-
414	444079.54	2195433.34	-	-	Аналитический	0.50	-
415	444078.43	2195442.12	-	-	Аналитический	0.50	-
416	444076.37	2195453.50	-	-	Аналитический	0.50	-
417	444070.18	2195480.72	-	-	Аналитический	0.50	-
418	444018.30	2195702.44	-	-	Аналитический	0.50	-
419	444012.47	2195726.34	-	-	Аналитический	0.50	-
420	443850.07	2196441.20	-	-	Аналитический	0.50	-
421	443821.03	2196559.05	-	-	Аналитический	0.50	-
422	443795.45	2196664.41	-	-	Аналитический	0.50	-
423	443768.78	2196781.31	-	-	Аналитический	0.50	-
424	443715.77	2197012.75	-	-	Аналитический	0.50	-
425	443682.59	2197156.70	-	-	Аналитический	0.50	-
426	443662.12	2197237.91	-	-	Аналитический	0.50	-
427	443683.35	2197240.93	-	-	Аналитический	0.50	-
428	443703.97	2197161.09	-	-	Аналитический	0.50	-
429	443736.24	2197017.36	-	-	Аналитический	0.50	-
430	443789.24	2196786.00	-	-	Аналитический	0.50	-
431	443815.91	2196669.11	-	-	Аналитический	0.50	-
432	443840.30	2196563.34	-	-	Аналитический	0.50	-
433	443868.99	2196436.02	-	-	Аналитический	0.50	-
434	443936.61	2196144.27	-	-	Аналитический	0.50	-
435	443938.19	2196138.41	-	-	Аналитический	0.50	-
436	443939.92	2196133.59	-	-	Аналитический	0.50	-
437	443940.36	2196132.99	-	-	Аналитический	0.50	-
438	443940.84	2196132.87	-	-	Аналитический	0.50	-
439	443951.09	2196135.95	-	-	Аналитический	0.50	-
440	443955.91	2196124.99	-	-	Аналитический	0.50	-
441	443943.75	2196115.44	-	-	Аналитический	0.50	-
442	443943.04	2196114.31	-	-	Аналитический	0.50	-
443	443942.78	2196112.96	-	-	Аналитический	0.50	-

1	2	3	4	5	6	7	8
444	443949.61	2196084.01	-	-	Аналитический	0.50	-
445	443972.46	2195987.16	-	-	Аналитический	0.50	-
446	443995.89	2195887.85	-	-	Картометрический	5.00	-
447	444029.21	2195744.90	-	-	Картометрический	5.00	-
448	444096.21	2195458.48	-	-	Картометрический	5.00	-
449	444099.47	2195449.78	-	-	Картометрический	5.00	-
450	444104.56	2195441.59	-	-	Картометрический	5.00	-
451	444108.48	2195425.73	-	-	Картометрический	5.00	-
452	444116.28	2195422.53	-	-	Картометрический	5.00	-
453	444124.32	2195420.68	-	-	Картометрический	5.00	-
454	444179.86	2195439.19	-	-	Аналитический	0.50	-
455	444355.87	2195507.15	-	-	Аналитический	0.50	-
456	444438.15	2195538.92	-	-	Аналитический	0.50	-
457	444514.46	2195569.28	-	-	Аналитический	0.50	-
458	444639.10	2195614.96	-	-	Аналитический	0.50	-
459	444640.95	2195615.93	-	-	Аналитический	0.50	-
460	444641.14	2195619.38	-	-	Аналитический	0.50	-
461	444641.21	2195624.10	-	-	Аналитический	0.50	-
462	444647.00	2195626.22	-	-	Аналитический	0.50	-
463	444650.60	2195622.57	-	-	Аналитический	0.50	-
464	444652.33	2195621.48	-	-	Аналитический	0.50	-
465	444654.96	2195621.03	-	-	Аналитический	0.50	-
466	444657.22	2195621.85	-	-	Аналитический	0.50	-
467	444761.93	2195663.40	-	-	Аналитический	0.50	-
468	445024.08	2195763.72	-	-	Аналитический	0.50	-
469	445298.57	2195866.86	-	-	Аналитический	0.50	-
470	445398.86	2195905.01	-	-	Аналитический	0.50	-
471	445488.19	2195942.59	-	-	Аналитический	0.50	-
472	445540.83	2195966.48	-	-	Аналитический	0.50	-
473	445556.20	2195974.44	-	-	Аналитический	0.50	-
474	445556.97	2195974.96	-	-	Картометрический	5.00	-
475	445557.54	2195975.43	-	-	Картометрический	5.00	-
476	445557.81	2195976.24	-	-	Картометрический	5.00	-
477	445557.05	2195980.72	-	-	Картометрический	5.00	-
478	445560.91	2195982.77	-	-	Аналитический	0.50	-
479	445563.86	2195980.09	-	-	Аналитический	0.50	-
480	445564.74	2195979.54	-	-	Аналитический	0.50	-
481	445565.62	2195979.64	-	-	Аналитический	0.30	-
482	445567.11	2195980.25	-	-	Аналитический	0.50	-
483	445726.46	2196065.28	-	-	Аналитический	0.50	-
484	445727.43	2196066.15	-	-	Аналитический	0.50	-
485	445727.69	2196067.74	-	-	Аналитический	0.50	-
486	445723.84	2196077.46	-	-	Аналитический	0.50	-
487	445729.75	2196079.46	-	-	Аналитический	0.50	-
488	445734.93	2196072.64	-	-	Аналитический	0.50	-
489	445736.17	2196072.23	-	-	Аналитический	0.50	-
490	445737.92	2196071.92	-	-	Аналитический	0.50	-
491	445739.36	2196072.28	-	-	Аналитический	0.50	-
492	445744.74	2196075.31	-	-	Аналитический	0.50	-
493	446023.61	2196219.06	-	-	Аналитический	0.50	-
494	446227.96	2196323.16	-	-	Аналитический	0.50	-

1	2	3	4	5	6	7	8
495	446623.58	2196518.57	-	-	Аналитический	0.50	-
496	446624.75	2196519.15	-	-	Аналитический	0.50	-
497	446767.78	2196591.84	-	-	Аналитический	0.50	-
498	446769.37	2196593.00	-	-	Аналитический	0.50	-
499	446770.09	2196594.49	-	-	Аналитический	0.50	-
500	446770.18	2196596.35	-	-	Аналитический	0.50	-
501	446768.77	2196601.19	-	-	Аналитический	0.10	-
502	446773.82	2196603.75	-	-	Аналитический	0.50	-
503	446777.09	2196598.39	-	-	Аналитический	0.50	-
504	446777.93	2196597.93	-	-	Аналитический	0.50	-
505	446778.75	2196597.81	-	-	Аналитический	0.50	-
506	446780.67	2196598.39	-	-	Аналитический	0.50	-
507	446783.81	2196600.13	-	-	Аналитический	0.50	-
508	446962.70	2196690.50	-	-	Аналитический	0.50	-
509	446962.72	2196690.52	-	-	Аналитический	0.50	-
225	446971.80	2196671.63	-	-	Аналитический	0.50	-
3. Сведения о характерных точках части (частей) границы объекта							
Часть №							
-	-	-	-	-	-	-	-

».

Приложение № 10
к приказу министерства
архитектуры и градостроительства
Воронежской области
от 16.12.2025 № 45-01-04/603

« ГРАФИЧЕСКОЕ ОПИСАНИЕ

местоположения границ

Зона сельскохозяйственного производства за границами населенных пунктов - СХ2

(наименование объекта, местоположение границ которого описано (далее - объект)

Раздел 1

Сведения об объекте		
№ п/п	Характеристики объекта	Описание характеристик
1	2	3
1	Местоположение объекта	Воронежская область, Таловский муниципальный район, Каменно-Степное сельское поселение
2	Площадь объекта +/- величина погрешности определения площади (Р +/- Дельта Р)	-
3	Иные характеристики объекта	-

Раздел 2

Сведения о местоположении границ объекта					
1. Система координат: -					
2. Сведения о характерных точках границ объекта					
Обозначение характерных точек границ	Координаты, м		Метод определения координат характерной точки	Средняя квадратическая погрешность положения характерной точки (Mt), м	Описание обозначения точки на местности (при наличии)
	X	Y			
1	2	3	4	5	6
-	-	-	-	-	-
3. Сведения о характерных точках части (частей) границы объекта					
Обозначение характерных точек части границы	Координаты, м		Метод определения координат характерной точки	Средняя квадратическая погрешность положения характерной точки (Mt), м	Описание обозначения точки на местности (при наличии)
	X	Y			
1	2	3	4	5	6
Часть №					
-	-	-	-	-	-

Раздел 3

Сведения о местоположении измененных (уточненных) границ объекта							
1. Система координат: МСК - 36, зона 2							
2. Сведения о характерных точках границ объекта							
Обозначение характерных точек границ	Существующие координаты, м		Измененные (уточненные) координаты, м		Метод определения координат характерной точки	Средняя квадратическая погрешность положения характерной точки (Mt), м	Описание обозначения точки на местности (при наличии)
	X	Y	X	Y			
1	2	3	4	5	6	7	8
1	443884.15	2194401.14	-	-	Аналитический	0.50	-
2	443920.39	2194432.78	-	-	Картометрический	5.00	-
3	443924.51	2194443.60	-	-	Картометрический	5.00	-
4	443907.39	2194461.21	-	-	Картометрический	5.00	-
5	-	-	443858.39	2194505.20	Картометрический	5.00	-
6	443845.80	2194516.78	-	-	Картометрический	5.00	-
7	443785.95	2194457.04	-	-	Картометрический	5.00	-
8	443806.21	2194438.33	-	-	Картометрический	5.00	-
9	443825.81	2194458.37	-	-	Аналитический	0.50	-
1	443884.15	2194401.14	-	-	Аналитический	0.50	-
10	439421.05	2194866.61	-	-	Картометрический	5.00	-
11	439396.68	2194900.03	-	-	Картометрический	5.00	-
12	439398.95	2194923.83	-	-	Картометрический	5.00	-
13	439314.13	2195020.17	-	-	Картометрический	5.00	-
14	439291.92	2195063.14	-	-	Картометрический	5.00	-
15	439288.55	2195060.87	-	-	Картометрический	5.00	-
16	439237.17	2195014.27	-	-	Картометрический	5.00	-
17	439235.40	2195016.22	-	-	Картометрический	5.00	-
18	439220.55	2195002.76	-	-	Картометрический	5.00	-
19	439229.65	2194992.72	-	-	Картометрический	5.00	-
20	439230.58	2194991.77	-	-	Картометрический	5.00	-
21	-	-	438782.53	2194554.74	Картометрический	5.00	-
22	438758.47	2194531.27	-	-	Картометрический	5.00	-
23	438815.00	2194473.60	-	-	Картометрический	5.00	-
24	438876.69	2194419.70	-	-	Аналитический	0.50	-
25	438880.73	2194420.03	-	-	Аналитический	0.50	-
26	439045.11	2194587.99	-	-	Аналитический	0.50	-
27	439076.07	2194619.38	-	-	Аналитический	0.50	-
28	439320.94	2194827.25	-	-	Аналитический	0.50	-
29	439350.34	2194802.16	-	-	Картометрический	5.00	-
30	439410.53	2194858.28	-	-	Картометрический	5.00	-
10	439421.05	2194866.61	-	-	Картометрический	5.00	-
31	439086.08	2196423.37	-	-	Картометрический	5.00	-
32	439183.75	2196512.24	-	-	Картометрический	5.00	-
33	439025.74	2196685.95	-	-	Картометрический	5.00	-

1	2	3	4	5	6	7	8
34	438923.64	2196593.08	-	-	Картометрический	5.00	-
35	439006.27	2196506.75	-	-	Картометрический	5.00	-
31	439086.08	2196423.37	-	-	Картометрический	5.00	-
36	439021.72	2196210.48	-	-	Картометрический	5.00	-
37	438994.71	2196235.64	-	-	Картометрический	5.00	-
38	438969.62	2196346.50	-	-	Картометрический	5.00	-
39	438985.20	2196450.39	-	-	Картометрический	5.00	-
40	438964.82	2196453.44	-	-	Аналитический	0.50	-
41	438949.25	2196349.56	-	-	Аналитический	0.50	-
42	438975.39	2196226.22	-	-	Аналитический	0.50	-
43	438983.46	2196220.30	-	-	Аналитический	0.50	-
44	439010.44	2196197.11	-	-	Аналитический	0.50	-
36	439021.72	2196210.48	-	-	Картометрический	5.00	-
45	438716.70	2195828.03	-	-	Картометрический	5.00	-
46	438697.10	2195928.69	-	-	Картометрический	5.00	-
47	438675.88	2195951.70	-	-	Картометрический	5.00	-
48	438689.08	2195963.33	-	-	Картометрический	5.00	-
49	438799.32	2196069.71	-	-	Картометрический	5.00	-
50	438827.56	2196114.11	-	-	Картометрический	5.00	-
51	438844.94	2196125.16	-	-	Картометрический	5.00	-
52	438831.10	2196266.43	-	-	Картометрический	5.00	-
53	438790.95	2196331.58	-	-	Картометрический	5.00	-
54	438787.63	2196356.82	-	-	Аналитический	0.50	-
55	438745.71	2196433.17	-	-	Аналитический	0.50	-
56	438752.06	2196510.58	-	-	Аналитический	0.50	-
57	438748.35	2196656.17	-	-	Аналитический	0.50	-
58	438644.00	2196849.63	-	-	Аналитический	0.50	-
59	438490.98	2196757.56	-	-	Картометрический	5.00	-
60	438649.98	2196493.08	-	-	Картометрический	5.00	-
61	438692.07	2196492.22	-	-	Картометрический	5.00	-
62	438698.06	2196481.22	-	-	Картометрический	5.00	-
63	438727.40	2196423.11	-	-	Картометрический	5.00	-
64	438769.31	2196346.78	-	-	Аналитический	0.50	-
65	438774.38	2196317.44	-	-	Аналитический	0.50	-
66	438739.67	2196288.64	-	-	Аналитический	0.50	-
67	438722.73	2196277.70	-	-	Аналитический	0.50	-
68	438483.00	2196129.46	-	-	Аналитический	0.50	-
69	438470.58	2196119.59	-	-	Аналитический	0.50	-
70	438467.75	2196123.15	-	-	Аналитический	0.50	-
71	438460.63	2196117.49	-	-	Аналитический	0.50	-
72	438463.46	2196113.93	-	-	Аналитический	0.50	-
73	438462.21	2196112.94	-	-	Аналитический	0.50	-
74	438470.79	2196102.14	-	-	Картометрический	5.00	-
75	438475.55	2195962.22	-	-	Картометрический	5.00	-
76	438494.41	2195940.35	-	-	Картометрический	5.00	-
77	438485.88	2195932.63	-	-	Картометрический	5.00	-
78	438508.24	2195816.74	-	-	Картометрический	5.00	-
79	438559.07	2195747.60	-	-	Картометрический	5.00	-
80	438569.97	2195756.18	-	-	Картометрический	5.00	-

1	2	3	4	5	6	7	8
81	438606.96	2195785.20	-	-	Картометрический	5.00	-
82	438668.86	2195786.26	-	-	Картометрический	5.00	-
45	438716.70	2195828.03	-	-	Картометрический	5.00	-
3. Сведения о характерных точках части (частей) границы объекта							
Часть №							
-	-	-	-	-	-	-	-

».

Приложение № 11
к приказу министерства
архитектуры и градостроительства
Воронежской области
от 16.12.2025 № 45-01-04/603

«ГРАФИЧЕСКОЕ ОПИСАНИЕ

местоположения границ

Зона садоводства и огородничества за границами населенных пунктов - СО1

(наименование объекта, местоположение границ которого описано (далее - объект))

Раздел 1

Сведения об объекте		
№ п/п	Характеристики объекта	Описание характеристик
1	2	3
1	Местоположение объекта	Воронежская область, Таловский муниципальный район, Каменно-Степное сельское поселение
2	Площадь объекта +/- величина погрешности определения площади (Р +/- Дельта Р)	-
3	Иные характеристики объекта	-

Раздел 2

Сведения о местоположении границ объекта					
1. Система координат: -					
2. Сведения о характерных точках границ объекта					
Обозначение характерных точек границ	Координаты, м		Метод определения координат характерной точки	Средняя квадратическая погрешность положения характерной точки (Mt), м	Описание обозначения точки на местности (при наличии)
	X	Y			
1	2	3	4	5	6
-	-	-	-	-	-
3. Сведения о характерных точках части (частей) границы объекта					
Обозначение характерных точек части границы	Координаты, м		Метод определения координат характерной точки	Средняя квадратическая погрешность положения характерной точки (Mt), м	Описание обозначения точки на местности (при наличии)
	X	Y			
1	2	3	4	5	6
Часть №					
-	-	-	-	-	-

Раздел 3

Сведения о местоположении измененных (уточненных) границ объекта							
1. Система координат: МСК - 36, зона 2							
2. Сведения о характерных точках границ объекта							
Обозначение характерных точек границ	Существующие координаты, м		Измененные (уточненные) координаты, м		Метод определения координат характерной точки	Средняя квадратическая погрешность положения характерной точки (Mt), м	Описание обозначения точки на местности (при наличии)
	X	Y	X	Y			
1	2	3	4	5	6	7	8
1	445058.43	2198781.00	-	-	Картометрический	5.00	-
2	445019.00	2198937.65	-	-	Картометрический	5.00	-
3	444575.02	2198825.38	-	-	Картометрический	5.00	-
4	444608.12	2198681.98	-	-	Картометрический	5.00	-
5	444875.42	2198744.80	-	-	Картометрический	5.00	-
1	445058.43	2198781.00	-	-	Картометрический	5.00	-
6	445012.03	2198965.32	-	-	Картометрический	5.00	-
7	444970.24	2199131.32	-	-	Картометрический	5.00	-
8	444763.25	2199075.92	-	-	Картометрический	5.00	-
9	444531.76	2199027.24	-	-	Картометрический	5.00	-
10	444548.74	2198939.23	-	-	Картометрический	5.00	-
11	444569.20	2198850.60	-	-	Картометрический	5.00	-
6	445012.03	2198965.32	-	-	Картометрический	5.00	-
12	444964.29	2199161.79	-	-	Картометрический	5.00	-
13	444845.58	2199622.10	-	-	Картометрический	5.00	-
14	444569.31	2199561.49	-	-	Картометрический	5.00	-
15	444650.49	2199491.37	-	-	Картометрический	5.00	-
16	444730.00	2199408.56	-	-	Картометрический	5.00	-
17	444789.22	2199334.17	-	-	Картометрический	5.00	-
18	444839.16	2199236.90	-	-	Картометрический	5.00	-
19	444878.97	2199140.47	-	-	Картометрический	5.00	-
12	444964.29	2199161.79	-	-	Картометрический	5.00	-
20	444684.64	2199103.71	-	-	Картометрический	5.00	-
21	444665.13	2199184.10	-	-	Картометрический	5.00	-
22	444627.00	2199297.47	-	-	Картометрический	5.00	-
23	444554.29	2199344.74	-	-	Картометрический	5.00	-
24	444514.54	2199382.77	-	-	Картометрический	5.00	-
25	444392.11	2199269.11	-	-	Картометрический	5.00	-
26	444305.13	2199200.38	-	-	Картометрический	5.00	-
27	444278.93	2199210.49	-	-	Картометрический	5.00	-
28	444222.27	2199260.33	-	-	Картометрический	5.00	-
29	444147.11	2199206.86	-	-	Картометрический	5.00	-
30	444183.48	2199164.60	-	-	Картометрический	5.00	-
31	444282.48	2199020.02	-	-	Картометрический	5.00	-

1	2	3	4	5	6	7	8
32	444546.08	2199072.98	-	-	Картометрический	5.00	-
20	444684.64	2199103.71	-	-	Картометрический	5.00	-
33	444160.64	2198630.73	-	-	Картометрический	5.00	-
34	444149.27	2198681.15	-	-	Картометрический	5.00	-
35	444053.53	2198955.26	-	-	Картометрический	5.00	-
36	444024.87	2199007.21	-	-	Картометрический	5.00	-
37	443508.62	2198798.50	-	-	Картометрический	5.00	-
38	-	-	443621.06	2198485.00	Картометрический	5.00	-
39	443626.36	2198487.18	-	-	Картометрический	5.00	-
40	443634.04	2198466.86	-	-	Картометрический	5.00	-
41	-	-	443625.77	2198464.57	Картометрический	5.00	-
42	-	-	443625.90	2198464.30	Картометрический	5.00	-
43	-	-	443651.43	2198392.87	Картометрический	5.00	-
44	-	-	443652.74	2198393.39	Картометрический	5.00	-
45	-	-	443652.56	2198393.90	Картометрический	5.00	-
46	-	-	443649.50	2198425.94	Картометрический	5.00	-
47	444111.29	2198619.28	-	-	Картометрический	5.00	-
33	444160.64	2198630.73	-	-	Картометрический	5.00	-
48	444014.23	2199026.48	-	-	Картометрический	5.00	-
49	444003.59	2199045.75	-	-	Картометрический	5.00	-
50	443943.51	2199141.31	-	-	Картометрический	5.00	-
51	443895.27	2199220.79	-	-	Картометрический	5.00	-
52	443839.51	2199208.00	-	-	Картометрический	5.00	-
53	443806.55	2199208.78	-	-	Картометрический	5.00	-
54	443768.51	2199231.57	-	-	Картометрический	5.00	-
55	443724.57	2199229.80	-	-	Картометрический	5.00	-
56	443562.35	2199193.95	-	-	Картометрический	5.00	-
57	443404.36	2199166.57	-	-	Картометрический	5.00	-
58	443372.25	2199156.35	-	-	Картометрический	5.00	-
59	443330.03	2199125.80	-	-	Картометрический	5.00	-
60	443165.30	2199062.01	-	-	Картометрический	5.00	-
61	443279.63	2198786.24	-	-	Картометрический	5.00	-
62	443290.68	2198753.70	-	-	Картометрический	5.00	-
63	443495.08	2198823.03	-	-	Картометрический	5.00	-
48	444014.23	2199026.48	-	-	Картометрический	5.00	-
3. Сведения о характерных точках части (частей) границы объекта							
Часть №							
-	-	-	-	-	-	-	-

».