



Правовое управление правительства  
Воронежской области

ЗАРЕГИСТРИРОВАНО

«16» 01 2026г.

Регистрационный номер № 2054

**Управление по охране объектов культурного наследия  
Воронежской области**

**П Р И К А З**

16 декабря 2025 г.

№ 71-01-05/208

г. Воронеж

**Об утверждении границ территорий объектов культурного наследия регионального значения, расположенных на территории Верхнехавского муниципального района Воронежской области**

В соответствии с Федеральным законом от 25.06.2002 № 73-ФЗ «Об объектах культурного наследия (памятниках истории и культуры) народов Российской Федерации», Законом Воронежской области от 05.05.2015 № 46-ОЗ «Об особенностях правового регулирования отношений, связанных с сохранением, использованием, популяризацией и государственной охраной объектов культурного наследия на территории Воронежской области», Положением об управлении по охране объектов культурного наследия Воронежской области, утвержденным постановлением Правительства Воронежской области от 13.04.2015 № 275, в целях государственной охраны объектов культурного наследия (памятников истории и культуры)

**п р и к а з ы в а ю:**

1. Утвердить границы территорий объектов культурного наследия регионального значения, расположенных на территории Верхнехавского муниципального района Воронежской области, согласно приложению к настоящему приказу.


2. Утвердить следующие требования к осуществлению деятельности в границах территорий объектов культурного наследия:

- на территории памятника запрещаются строительство объектов капитального строительства и увеличение объемно-пространственных характеристик существующих на территории памятника объектов капитального строительства; проведение земляных, строительных, мелиоративных и иных работ, за исключением работ по сохранению объекта культурного наследия или его отдельных элементов, сохранению историко-градостроительной или природной среды объекта культурного наследия;

- на территории памятника разрешается ведение хозяйственной деятельности, не противоречащей требованиям обеспечения сохранности объекта культурного наследия и позволяющей обеспечить функционирование объекта культурного наследия в современных условиях.

3. Контроль за исполнением настоящего приказа возложить на заместителя руководителя Ивкович М.М.

Руководитель управления



С.Н. Третьяков

УТВЕРЖДЕНЫ  
приказом управления по охране  
объектов культурного наследия  
Воронежской области  
от 16.12.2025 № 71-01-05/208

**Границы территорий объектов культурного наследия  
регионального значения, расположенных на территории  
Верхнехавского муниципального района Воронежской области**









**1. Границы территории объекта культурного наследия  
регионального значения «Братская могила № 87», Воронежская область,  
Верхнехавский район, с. Верхняя Хава, ул. Калинина, 147а**

**1.1. Графическое описание местоположения границ территории  
объекта культурного наследия**



Масштаб 1:1000

**Условные обозначения:**

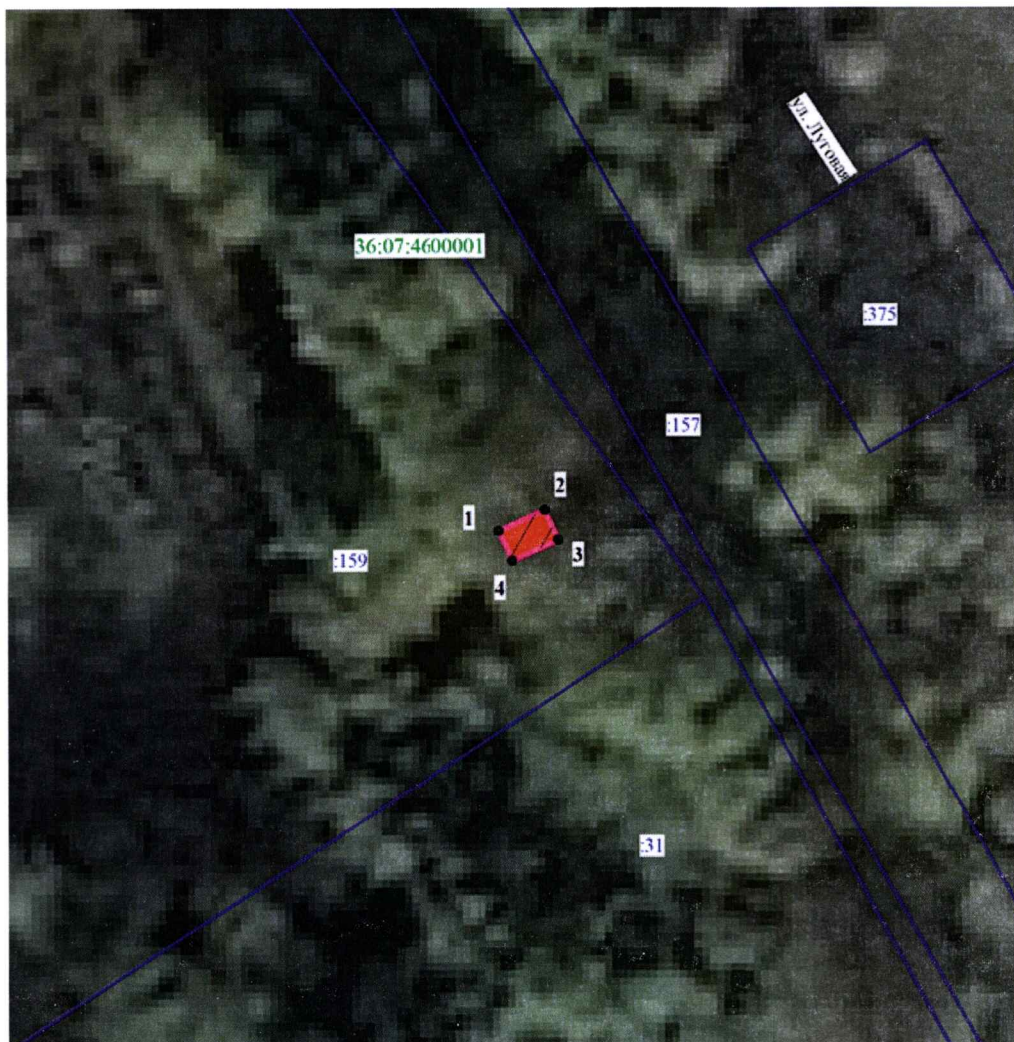
-  - границы кадастрового квартала
-  - границы земельного участка, включенные в ЕГРН
-  - границы территории объекта культурного наследия
-  1, 2 - характерные точки границ территории объекта культурного наследия
-  :779 - кадастровый номер земельного участка
-  36:07:0100019 - номер кадастрового квартала
-  - территория объекта культурного наследия
-  - объект культурного наследия

**1.2. Координаты характерных точек границ территории объекта культурного наследия**

Номер характерной точки	Координаты характерных точек в местной системе координат Система координат МСК-36 (зона 1) (S= 580 кв. м)	
	X	Y
1	534121.45	1349801.73
2	534120.18	1349806.98
3	534110.68	1349846.26
4	534108.25	1349845.74
5	534097.97	1349843.50
6	534108.06	1349804.36
7	534109.42	1349799.07
1	534121.45	1349801.73








**2. Границы территории объекта культурного наследия  
регионального значения «Братская могила № 92», Воронежская область,  
Верхнехавский район, с. Перовка, ул. Луговая, уч. 40/1**

**2.1. Графическое описание местоположения границ территории  
объекта культурного наследия**



Масштаб 1:300

**Условные обозначения:**

-  - границы земельного участка, включенные в ЕГРН
-  - границы территории объекта культурного наследия
-  1, 2 - характерные точки границ территории объекта культурного наследия
-  :159 - кадастровый номер земельного участка
-  36:07:4600001 - номер кадастрового квартала
-  - территория объекта культурного наследия
-  - объект культурного наследия

**2.2. Координаты характерных точек границ территории объекта культурного наследия**

Номер характерной точки	Координаты характерных точек в местной системе координат Система координат МСК-36 (зона 1) (S= 4 кв. м)	
	X	Y
1	539049.91	1354234.72
2	539050.95	1354237.00
3	539049.49	1354237.66
4	539048.45	1354235.39
1	539049.91	1354234.72