

**МИНИСТЕРСТВО
АРХИТЕКТУРЫ И ГРАДОСТРОИТЕЛЬСТВА
ВОРОНЕЖСКОЙ ОБЛАСТИ**

ПРИКАЗ

12.09.2025

№ 45-01-04/493

г. Воронеж

**О внесении изменений в правила землепользования и застройки
Лисичанского сельского поселения Ольховатского муниципального
района Воронежской области**

В соответствии с Градостроительным кодексом Российской Федерации, Федеральными законами от 06.10.2003 № 131-ФЗ «Об общих принципах организации местного самоуправления в Российской Федерации», от 04.08.2023 № 438-ФЗ «О внесении изменений в Градостроительный кодекс Российской Федерации и отдельные законодательные акты Российской Федерации», законами Воронежской области от 07.07.2006 № 61-ОЗ «О регулировании градостроительной деятельности в Воронежской области», от 20.12.2018 № 173-ОЗ «О перераспределении полномочий по утверждению правил землепользования и застройки между органами местного самоуправления поселений Воронежской области, городского округа город Нововоронеж, Борисоглебского городского округа и исполнительными органами государственной власти Воронежской области», постановлением Правительства Воронежской области от 31.12.2014 № 1240 «Об утверждении Положения о министерстве архитектуры и градостроительства Воронежской области», на основании приказа министерства архитектуры и градостроительства Воронежской области от 30.10.2024 № 45-01-04/485 «О подготовке проекта о внесении изменений

в правила землепользования и застройки Лисичанского сельского поселения Ольховатского муниципального района Воронежской области», с учетом заключения о результатах публичных слушаний от 14.07.2025

п р и к а з ы в а ю:

1. Внести в правила землепользования и застройки Лисичанского сельского поселения Ольховатского муниципального района Воронежской области, утвержденные приказом департамента архитектуры и градостроительства Воронежской области от 07.07.2020 № 45-01-04/518 «Об утверждении правил землепользования и застройки Лисичанского сельского поселения Ольховатского муниципального района Воронежской области» (в редакции приказа министерства архитектуры и градостроительства Воронежской области от 16.01.2024 № 45-01-04/5) (далее – Правила), следующие изменения:

1.1. В пункте 17 части II Правил:

1.1.1. В подпункте 1 карту градостроительного зонирования территории Лисичанского сельского поселения Ольховатского муниципального района Воронежской области изложить в редакции согласно приложению № 1 к настоящему приказу.

1.1.2. В подпункте 2 карту градостроительного зонирования с отображением зон с особыми условиями использования территории Лисичанского сельского поселения Ольховатского муниципального района Воронежской области изложить в редакции согласно приложению № 2 к настоящему приказу.

1.1.3. После подпункта 2.1 дополнить подпунктами 2.2-2.3 следующего содержания:

«2.2. На территории Лисичанского сельского поселения Ольховатского муниципального района Воронежской области располагаются следующие особо охраняемые природные территории (далее – ООПТ):

№ п/п	Наименование ООПТ	Сведения о границах территории ООПТ	Сведения о границах охранной зоны ООПТ
1	2	3	4
1.	Государственный природный заказник областного значения «Ольховатский»	Постановление Правительства Воронежской области от 16.01.2025 № 24 «О создании государственного природного заказника областного значения «Ольховатский»	Не установлена

2.3. Ольховатский муниципальный район Воронежской области, согласно постановлению Правительства Воронежской области от 07.09.2022 № 606 «Об утверждении Перечня муниципальных образований Воронежской области, на территориях которых проходили боевые действия в период Великой Отечественной войны 1941 - 1945 годов и могут находиться непогребенные останки погибших при защите Отечества в период Великой Отечественной войны 1941 - 1945 годов», является территорией, на которой проходили боевые действия в период Великой Отечественной войны 1941 - 1945 годов и могут находиться непогребенные останки погибших при защите Отечества в период Великой Отечественной войны 1941 - 1945 годов.

В связи с этим, на территории Лисичанского сельского поселения Ольховатского муниципального района Воронежской области необходимо обеспечивать соблюдение требований Закона Российской Федерации от 14.01.1993 № 4292-1 «Об увековечении памяти погибших при защите Отечества» и Закона Воронежской области от 29.04.2016 № 45-ОЗ «Об отдельных мерах по поддержке проведения поисковой работы на территории Воронежской области»».

1.2. В таблице пункта 22 части III Правил:

1.2.1. Графу вторую строки 4 изложить в следующей редакции:

«Охранная зона трубопроводов (газопроводов, нефтепроводов и нефтепродуктопроводов, трубопроводов для продуктов переработки нефти и газа, аммиакопроводов)».

1.2.2. Графу вторую строки 9 изложить в следующей редакции:


«Охранная зона геодезических пунктов государственной геодезической сети, нивелирных пунктов государственной нивелирной сети и гравиметрических пунктов государственной гравиметрической сети».

1.3. Графическое описание местоположения границ зоны застройки индивидуальными жилыми домами хутора Дроздово - Ж1/1 приложения № 1 к Правилам изложить в редакции согласно приложению № 3 к настоящему приказу.

1.4. Графическое описание местоположения границ зоны застройки индивидуальными жилыми домами хутора Постоялый - Ж1/5 приложения № 5 к Правилам изложить в редакции согласно приложению № 4 к настоящему приказу.

2. Контроль исполнения настоящего приказа возложить на заместителя министра архитектуры и градостроительства Воронежской области – начальника отдела территориального планирования министерства архитектуры и градостроительства Воронежской области Беляеву С.М.

Министр архитектуры
и градостроительства
Воронежской области

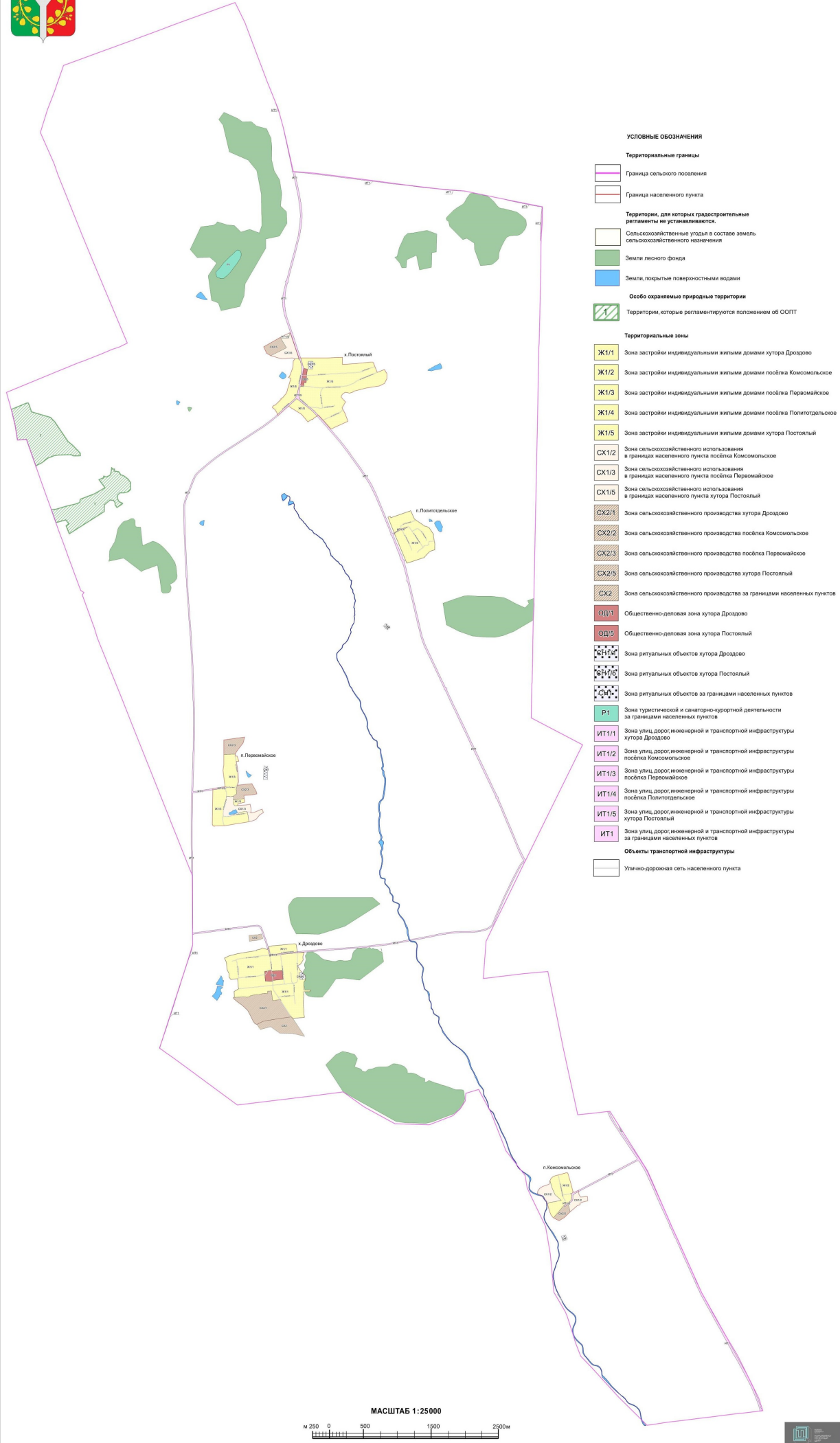


А.А. Еренков



ПРАВИЛА ЗЕМЛЕПОЛЬЗОВАНИЯ И ЗАСТРОЙКИ

Карта градостроительного зонирования территории Лисичанского сельского поселения Ольховатского муниципального района Воронежской области



УСЛОВНЫЕ ОБОЗНАЧЕНИЯ

- Территориальные границы**
 - Граница сельского поселения
 - Граница населенного пункта
- Территории, для которых градостроительные регламенты не устанавливаются**
 - Сельскохозяйственные угодья в составе земель сельскохозяйственного назначения
 - Земли лесного фонда
 - Земли, покрытые поверхностными водами
- Особо охраняемые природные территории**
 - Территории, которые регламентируются положением об ООПТ
- Территориальные зоны**
 - Ж1/1** Зона застройки индивидуальными жилыми домами хутора Дроздово
 - Ж1/2** Зона застройки индивидуальными жилыми домами посёлка Комсомольское
 - Ж1/3** Зона застройки индивидуальными жилыми домами посёлка Перемайское
 - Ж1/4** Зона застройки индивидуальными жилыми домами посёлка Политодское
 - Ж1/5** Зона застройки индивидуальными жилыми домами хутора Постоялы
 - СХ1/2** Зона сельскохозяйственного использования в границах населенного пункта посёлка Комсомольское
 - СХ1/3** Зона сельскохозяйственного использования в границах населенного пункта посёлка Перемайское
 - СХ1/5** Зона сельскохозяйственного использования в границах населенного пункта хутора Постоялы
 - СХ2/1** Зона сельскохозяйственного производства хутора Дроздово
 - СХ2/2** Зона сельскохозяйственного производства посёлка Комсомольское
 - СХ2/3** Зона сельскохозяйственного производства посёлка Перемайское
 - СХ2/5** Зона сельскохозяйственного производства хутора Постоялы
 - СХ2** Зона сельскохозяйственного производства за границами населенных пунктов
 - ОД/1** Общественно-деловая зона хутора Дроздово
 - ОД/5** Общественно-деловая зона хутора Постоялы
 - Р** Зона ритуальных объектов хутора Дроздово
 - Р** Зона ритуальных объектов хутора Постоялы
 - Р** Зона ритуальных объектов за границами населенных пунктов
 - Р1** Зона туристической и санаторно-курортной деятельности за границами населенных пунктов
 - ИТ1/1** Зона улиц, дорог, инженерной и транспортной инфраструктуры хутора Дроздово
 - ИТ1/2** Зона улиц, дорог, инженерной и транспортной инфраструктуры посёлка Комсомольское
 - ИТ1/3** Зона улиц, дорог, инженерной и транспортной инфраструктуры посёлка Перемайское
 - ИТ1/4** Зона улиц, дорог, инженерной и транспортной инфраструктуры посёлка Политодское
 - ИТ1/5** Зона улиц, дорог, инженерной и транспортной инфраструктуры хутора Постоялы
 - ИТ1** Зона улиц, дорог, инженерной и транспортной инфраструктуры за границами населенных пунктов
- Объекты транспортной инфраструктуры**
 - Улично-дорожная сеть населенного пункта

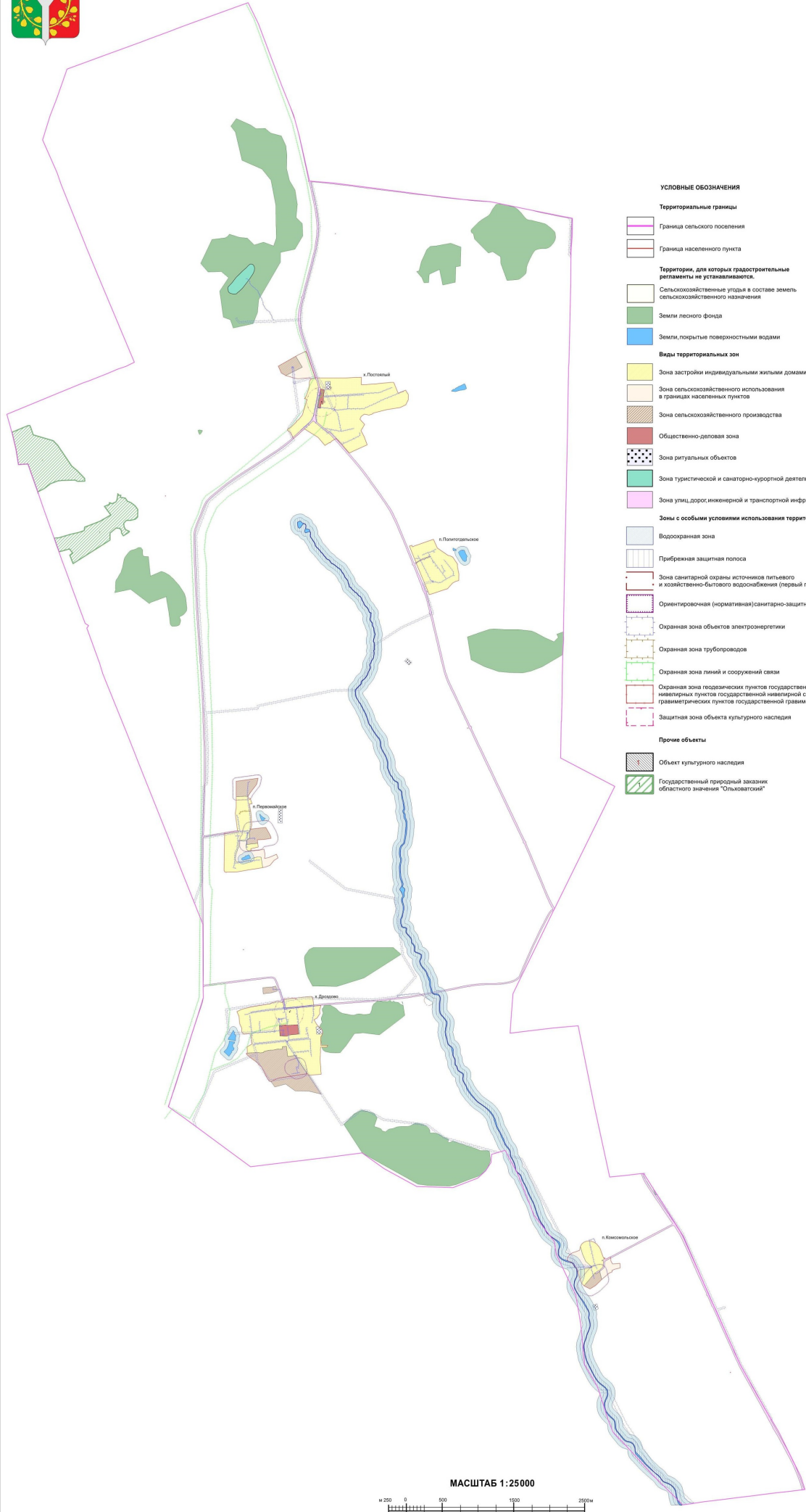
МАСШТАБ 1:25000





ПРАВИЛА ЗЕМЛЕПОЛЬЗОВАНИЯ И ЗАСТРОЙКИ

Карта градостроительного зонирования с отображением зон с особыми условиями использования территории
Лисичанского сельского поселения Ольховатского муниципального района Воронежской области



УСЛОВНЫЕ ОБОЗНАЧЕНИЯ

Территориальные границы

- Граница сельского поселения
- Граница населенного пункта

Территории, для которых градостроительные регламенты не устанавливаются

- Сельскохозяйственные угодья в составе земель сельскохозяйственного назначения
- Земли лесного фонда
- Земли, покрытые поверхностными водами

Виды территориальных зон

- Зона застройки индивидуальными жилыми домами
- Зона сельскохозяйственного использования в границах населенных пунктов
- Зона сельскохозяйственного производства
- Общественно-деловая зона
- Зона ритуальных объектов
- Зона туристической и санаторно-курортной деятельности
- Зона улиц, дорог, инженерной и транспортной инфраструктуры


Зоны с особыми условиями использования территории

- Водоохранная зона
- Прибрежная защитная полоса
- Зона санитарной охраны источников питьевого и хозяйственно-бытового водоснабжения (первый пояс)
- Ориентировочная (нормативная) санитарно-защитная зона
- Охранная зона объектов электроэнергетики
- Охранная зона трубопроводов
- Охранная зона линий и сооружений связи
- Охранная зона подстанции пунктов государственной геодезической сети, нивелирных пунктов государственной нивелирной сети и гравиметрических пунктов государственной гравиметрической сети
- Защитная зона объекта культурного наследия

Прочие объекты

- Объект культурного наследия
- Государственный природный заказник областного значения "Ольховатский"

МАСШТАБ 1:25000



Приложение № 3
к приказу министерства архитектуры
и градостроительства Воронежской
области от 12.09.2025 № 45-01-04/493

«ГРАФИЧЕСКОЕ ОПИСАНИЕ

местоположения границ

Зона застройки индивидуальными жилыми домами хутора Дроздово - Ж1/1

(наименование объекта, местоположение границ которого описано
(далее - объект)

Раздел I

Сведения об объекте		
№ п/п	Характеристики объекта	Описание характеристик
1	2	3
1	Местоположение объекта	Воронежская область, Ольховатский муниципальный район, Лисичанское сельское поселение, хутор Дроздово
2	Площадь объекта ± величина погрешности определения площади ($P \pm \Delta P$)	-
3	Иные характеристики объекта	-

Раздел 2

Сведения о местоположении границ объекта					
1. Система координат: МСК - 36, зона 1					
2. Сведения о характерных точках границ объекта					
Обозначение характерных точек границ	Координаты, м		Метод определения координат характерной точки	Средняя квадратическая погрешность положения характерной точки (Mt), м	Описание обозначения точки на местности (при наличии)
	X	Y			
1	2	3	4	5	6
1	365238,02	1314802,96	Картометрический	1,00	-
2	365273,65	1314802,65	Картометрический	1,00	-
3	365278,57	1314859,80	Картометрический	1,00	-
4	365135,79	1314875,08	Картометрический	1,00	-
5	365137,95	1314890,92	Картометрический	1,00	-
6	365138,84	1314906,81	Картометрический	1,00	-
7	365143,83	1314939,76	Картометрический	1,00	-
8	365149,09	1314989,88	Картометрический	1,00	-
9	365149,78	1314995,59	Картометрический	1,00	-
10	365135,84	1315001,53	Картометрический	1,00	-
11	365133,88	1314997,57	Картометрический	1,00	-
12	365061,63	1315039,47	Картометрический	1,00	-
13	364895,18	1315153,23	Картометрический	1,00	-
14	364870,83	1315176,49	Аналитический	0,50	-
15	364887,10	1315346,80	Картометрический	1,00	-
16	365098,70	1315330,74	Картометрический	1,00	-
17	365145,65	1315336,08	Картометрический	1,00	-
18	365175,53	1315335,55	Картометрический	1,00	-
19	365200,13	1315336,47	Картометрический	1,00	-
20	365226,50	1315336,09	Картометрический	1,00	-
21	365245,95	1315337,68	Картометрический	1,00	-
22	365266,32	1315337,10	Картометрический	1,00	-
23	365267,75	1315337,19	Картометрический	1,00	-
24	365267,50	1315426,73	Картометрический	1,00	-
25	365290,10	1315437,95	Картометрический	1,00	-
26	365292,56	1315338,76	Картометрический	1,00	-
27	365314,79	1315339,32	Картометрический	1,00	-
28	365340,53	1315340,94	Аналитический	0,50	-
29	365413,91	1315340,66	Картометрический	1,00	-
30	365430,62	1315354,37	Картометрический	1,00	-
31	365462,49	1315364,03	Картометрический	1,00	-
32	365447,97	1315327,46	Картометрический	1,00	-
33	365447,12	1315284,89	Картометрический	1,00	-
34	365549,01	1315273,61	Картометрический	1,00	-
35	365554,97	1315307,24	Картометрический	1,00	-

1	2	3	4	5	6
36	365557,83	1315310,62	Картометрический	1,00	-
37	365582,96	1315284,62	Картометрический	1,00	-
38	365650,82	1315245,43	Картометрический	1,00	-
39	365676,73	1315288,82	Картометрический	1,00	-
40	365738,02	1315329,26	Картометрический	1,00	-
41	365774,68	1315325,59	Картометрический	1,00	-
42	365797,47	1315326,30	Картометрический	1,00	-
43	365817,61	1315332,30	Картометрический	1,00	-
44	365852,27	1315343,67	Картометрический	1,00	-
45	365850,36	1315324,74	Картометрический	1,00	-
46	365842,46	1315246,29	Картометрический	1,00	-
47	365843,34	1315244,55	Картометрический	1,00	-
48	365837,21	1315185,51	Картометрический	1,00	-
49	365831,93	1315135,44	Картометрический	1,00	-
50	365828,68	1315082,77	Картометрический	1,00	-
51	365814,26	1314967,87	Картометрический	1,00	-
52	365806,41	1314903,96	Картометрический	1,00	-
53	365799,81	1314845,44	Картометрический	1,00	-
54	365797,02	1314843,39	Картометрический	1,00	-
55	365789,93	1314842,08	Картометрический	1,00	-
56	365788,92	1314833,44	Картометрический	1,00	-
57	365795,48	1314831,55	Картометрический	1,00	-
58	365799,52	1314829,27	Картометрический	1,00	-
59	365854,29	1314818,02	Картометрический	1,00	-
60	365887,45	1314807,69	Картометрический	1,00	-
61	365897,79	1314804,29	Картометрический	1,00	-
62	365893,64	1314799,25	Картометрический	1,00	-
63	365893,06	1314791,50	Картометрический	1,00	-
64	365913,50	1314732,76	Картометрический	1,00	-
65	365913,50	1314730,76	Картометрический	1,00	-
66	365912,83	1314717,90	Картометрический	1,00	-
67	365899,12	1314700,27	Картометрический	1,00	-
68	365884,29	1314636,82	Картометрический	1,00	-
69	365875,87	1314636,72	Картометрический	1,00	-
70	365872,80	1314622,18	Картометрический	1,00	-
71	365848,07	1314464,26	Картометрический	1,00	-
72	365829,31	1314353,47	Картометрический	1,00	-
73	365796,64	1314229,34	Картометрический	1,00	-
74	365764,49	1314163,77	Картометрический	1,00	-
75	365701,07	1314191,56	Картометрический	1,00	-
76	365594,88	1314203,67	Картометрический	1,00	-
77	365541,51	1314227,52	Картометрический	1,00	-
78	365483,94	1314231,75	Картометрический	1,00	-
79	365448,34	1314257,18	Картометрический	1,00	-
80	365459,85	1314357,37	Картометрический	1,00	-
81	365390,42	1314366,41	Картометрический	1,00	-

1	2	3	4	5	6
82	365340,26	1314368,98	Картометрический	1,00	-
83	365309,06	1314373,81	Картометрический	1,00	-
84	365268,98	1314306,20	Картометрический	1,00	-
85	365183,92	1314309,82	Картометрический	1,00	-
86	365186,34	1314377,98	Картометрический	1,00	-
87	365189,94	1314410,29	Картометрический	1,00	-
88	365192,02	1314444,55	Картометрический	1,00	-
89	365192,37	1314457,90	Картометрический	1,00	-
90	365189,36	1314476,91	Картометрический	1,00	-
91	365186,04	1314493,50	Картометрический	1,00	-
92	365192,67	1314539,95	Картометрический	1,00	-
93	365205,13	1314543,01	Картометрический	1,00	-
94	365209,14	1314560,67	Картометрический	1,00	-
95	365211,68	1314571,30	Картометрический	1,00	-
96	365214,76	1314581,13	Картометрический	1,00	-
97	365217,97	1314598,38	Картометрический	1,00	-
98	365220,57	1314612,18	Картометрический	1,00	-
99	365222,68	1314632,46	Картометрический	1,00	-
100	365224,38	1314644,92	Картометрический	1,00	-
101	365225,98	1314672,19	Картометрический	1,00	-
102	365228,79	1314693,46	Картометрический	1,00	-
103	365233,60	1314710,71	Картометрический	1,00	-
104	365237,62	1314723,94	Картометрический	1,00	-
105	365239,88	1314738,55	Картометрический	1,00	-
106	365242,96	1314761,29	Картометрический	1,00	-
107	365240,83	1314780,49	Картометрический	1,00	-
1	365238,02	1314802,96	Картометрический	1,00	-
108	365568,43	1314760,14	Картометрический	1,00	-
109	365580,04	1314853,17	Картометрический	1,00	-
110	365571,95	1314869,46	Картометрический	1,00	-
111	365580,74	1315018,67	Картометрический	1,00	-
112	365450,46	1315033,54	Картометрический	1,00	-
113	365434,81	1314886,36	Картометрический	1,00	-
114	365419,49	1314871,67	Картометрический	1,00	-
115	365422,62	1314767,15	Картометрический	1,00	-
116	365426,90	1314767,15	Картометрический	1,00	-
117	365489,88	1314764,20	Картометрический	1,00	-
118	365500,00	1314763,74	Картометрический	1,00	-
108	365568,43	1314760,14	Картометрический	1,00	-
119	365930,82	1314819,47	Картометрический	1,00	-
120	365938,09	1314839,38	Картометрический	1,00	-
121	365943,52	1314858,09	Картометрический	1,00	-
122	365946,10	1314876,65	Картометрический	1,00	-
123	365951,25	1314933,81	Картометрический	1,00	-

1	2	3	4	5	6
124	365955,67	1314982,95	Картометрический	1,00	-
125	365963,46	1315071,60	Картометрический	1,00	-
126	365971,72	1315146,17	Картометрический	1,00	-
127	365976,44	1315198,26	Картометрический	1,00	-
128	365974,25	1315212,33	Картометрический	1,00	-
129	365965,01	1315223,06	Картометрический	1,00	-
130	365942,39	1315228,79	Картометрический	1,00	-
131	365914,75	1315233,22	Картометрический	1,00	-
132	365896,67	1315234,98	Картометрический	1,00	-
133	365857,43	1315242,22	Аналитический	0,50	-
134	365850,14	1315183,33	Картометрический	1,00	-
135	365844,36	1315130,84	Картометрический	1,00	-
136	365840,11	1315081,62	Картометрический	1,00	-
137	365827,45	1314967,70	Картометрический	1,00	-
138	365821,11	1314904,88	Картометрический	1,00	-
139	365815,22	1314845,98	Картометрический	1,00	-
140	365818,20	1314842,04	Картометрический	1,00	-
141	365821,89	1314840,44	Картометрический	1,00	-
142	365858,26	1314834,43	Картометрический	1,00	-
143	365892,93	1314824,83	Картометрический	1,00	-
144	365906,78	1314820,28	Аналитический	0,50	-
145	365909,29	1314824,58	Картометрический	1,00	-
119	365930,82	1314819,47	Картометрический	1,00	-
3. Сведения о характерных точках части (частей) границы объекта					
Обозначение характерных точек части границы	Координаты, м		Метод определения координат характерной точки	Средняя квадратическая погрешность положения характерной точки (Mt), м	Описание обозначения точки на местности (при наличии)
	X	Y			
1	2	3	4	5	6
Часть №					
-	-	-	-	-	-

«ГРАФИЧЕСКОЕ ОПИСАНИЕ

местоположения границ

Зона застройки индивидуальными жилыми домами хутора Постоялый - Ж1/5

(наименование объекта, местоположение границ которого описано
(далее - объект)

Раздел I

Сведения об объекте

Сведения об объекте		
№ п/п	Характеристики объекта	Описание характеристик
1	2	3
1	Местоположение объекта	Воронежская область, Ольховатский муниципальный район, Лисичанское сельское поселение, хутор Постоялый
2	Площадь объекта ± величина погрешности определения площади ($P \pm \Delta P$)	-
3	Иные характеристики объекта	-

Раздел 2

Сведения о местоположении границ объекта					
1. Система координат: МСК - 36, зона 1					
2. Сведения о характерных точках границ объекта					
Обозначение характерных точек границ	Координаты, м		Метод определения координат характерной точки	Средняя квадратическая погрешность положения характерной точки (Mt), м	Описание обозначения точки на местности (при наличии)
	X	Y			
1	2	3	4	5	6
1	374637,59	1315209,26	Картометрический	1,00	-
2	374647,81	1315264,11	Картометрический	1,00	-
3	374648,78	1315267,06	Картометрический	1,00	-
4	374644,96	1315265,17	Аналитический	0,10	-
5	374643,03	1315260,17	Аналитический	0,10	-
6	374629,49	1315262,59	Аналитический	0,10	-
7	374629,25	1315269,61	Аналитический	0,10	-
8	374625,17	1315277,19	Аналитический	0,10	-
9	374620,84	1315279,59	Аналитический	0,10	-
10	374609,68	1315283,88	Аналитический	0,10	-
11	374596,43	1315288,29	Аналитический	0,10	-
12	374579,24	1315293,77	Аналитический	0,10	-
13	374564,04	1315297,77	Аналитический	0,10	-
14	374547,54	1315301,94	Картометрический	1,00	-
15	374530,72	1315304,83	Картометрический	1,00	-
16	374515,63	1315306,30	Картометрический	1,00	-
17	374502,39	1315307,77	Картометрический	1,00	-
18	374487,43	1315308,38	Картометрический	1,00	-
19	374467,00	1315307,64	Картометрический	1,00	-
20	374449,91	1315305,06	Картометрический	1,00	-
21	374406,47	1315298,15	Картометрический	1,00	-
22	374380,11	1315294,35	Картометрический	1,00	-
23	374348,79	1315289,22	Картометрический	1,00	-
24	374307,09	1315280,97	Картометрический	1,00	-
25	374263,87	1315272,26	Картометрический	1,00	-
26	374227,88	1315264,96	Картометрический	1,00	-
27	374175,74	1315253,61	Картометрический	1,00	-
28	374155,34	1315248,52	Картометрический	1,00	-
29	374137,93	1315243,83	Картометрический	1,00	-
30	374118,00	1315237,95	Картометрический	1,00	-
31	374097,33	1315231,19	Картометрический	1,00	-
32	374085,23	1315226,22	Картометрический	1,00	-
33	374072,76	1315220,49	Картометрический	1,00	-
34	374064,55	1315214,71	Картометрический	1,00	-
35	374044,01	1315200,43	Картометрический	1,00	-
36	373814,01	1314948,41	Картометрический	1,00	-

1	2	3	4	5	6
37	373848,92	1314935,79	Картометрический	1,00	-
38	373887,03	1314909,15	Картометрический	1,00	-
39	373918,10	1314871,83	Картометрический	1,00	-
40	373925,28	1314873,55	Картометрический	1,00	-
41	373947,02	1314892,96	Картометрический	1,00	-
42	373950,53	1314912,42	Картометрический	1,00	-
43	374038,13	1315003,92	Картометрический	1,00	-
44	374044,34	1314996,27	Картометрический	1,00	-
45	374062,21	1315021,00	Картометрический	1,00	-
46	374060,16	1315023,97	Картометрический	1,00	-
47	374127,36	1315078,19	Картометрический	1,00	-
48	374145,06	1315086,02	Картометрический	1,00	-
49	374168,82	1315092,97	Картометрический	1,00	-
50	374175,55	1315096,33	Картометрический	1,00	-
51	374178,06	1315093,50	Картометрический	1,00	-
52	374224,57	1315110,61	Картометрический	1,00	-
53	374349,84	1315146,41	Картометрический	1,00	-
54	374361,03	1315111,00	Картометрический	1,00	-
55	374371,51	1315116,50	Картометрический	1,00	-
56	374369,23	1315123,70	Картометрический	1,00	-
57	374375,91	1315125,80	Картометрический	1,00	-
58	374475,80	1315163,99	Картометрический	1,00	-
59	374498,92	1315172,82	Картометрический	1,00	-
60	374536,15	1315178,69	Картометрический	1,00	-
61	374574,73	1315181,06	Картометрический	1,00	-
62	374605,80	1315182,96	Картометрический	1,00	-
63	374627,14	1315200,63	Картометрический	1,00	-
1	374637,59	1315209,26	Картометрический	1,00	-
64	374651,22	1315292,01	Картометрический	1,00	-
65	374650,66	1315571,91	Картометрический	1,00	-
66	374651,32	1315677,73	Картометрический	1,00	-
67	374661,25	1315910,52	Картометрический	1,00	-
68	374555,39	1315908,11	Картометрический	1,00	-
69	374564,94	1316079,95	Картометрический	1,00	-
70	374590,21	1316328,81	Картометрический	1,00	-
71	374590,25	1316357,24	Картометрический	1,00	-
72	374582,44	1316366,34	Картометрический	1,00	-
73	374437,30	1316424,40	Картометрический	1,00	-
74	374478,83	1316531,96	Картометрический	1,00	-
75	374415,58	1316570,17	Картометрический	1,00	-
76	374344,46	1316566,13	Картометрический	1,00	-
77	374300,11	1316545,66	Аналитический	0,10	-
78	374273,12	1316533,20	Аналитический	0,10	-
79	374236,23	1316455,36	Аналитический	0,10	-
80	374205,41	1316266,61	Аналитический	0,10	-
81	374160,23	1316082,96	Аналитический	0,10	-
82	374140,57	1316054,20	Аналитический	0,10	-

1	2	3	4	5	6
83	374129,33	1316016,12	Аналитический	0,10	-
84	374143,32	1315951,77	Аналитический	0,10	-
85	374110,86	1315906,09	Аналитический	0,10	-
86	374070,43	1315889,68	Аналитический	0,10	-
87	373998,55	1315954,48	Аналитический	0,10	-
88	373912,72	1315905,48	Аналитический	0,10	-
89	373826,57	1315950,13	Картометрический	1,00	-
90	373712,76	1315992,31	Картометрический	1,00	-
91	373636,64	1315823,71	Картометрический	1,00	-
92	373624,14	1315795,50	Картометрический	1,00	-
93	373615,58	1315779,69	Картометрический	1,00	-
94	373599,67	1315742,94	Картометрический	1,00	-
95	373604,96	1315733,68	Картометрический	1,00	-
96	373719,95	1315636,27	Картометрический	1,00	-
97	373801,25	1315556,23	Картометрический	1,00	-
98	373799,86	1315553,74	Картометрический	1,00	-
99	373801,45	1315552,37	Аналитический	0,10	-
100	373824,79	1315531,97	Аналитический	0,10	-
101	373840,33	1315517,08	Аналитический	0,10	-
102	373859,95	1315499,86	Аналитический	0,10	-
103	373874,14	1315486,81	Аналитический	0,10	-
104	373880,99	1315478,00	Аналитический	0,10	-
105	373891,76	1315464,63	Аналитический	0,10	-
106	373907,49	1315443,10	Аналитический	0,10	-
107	373936,12	1315403,41	Аналитический	0,10	-
108	373945,12	1315390,86	Аналитический	0,10	-
109	373970,15	1315359,85	Картометрический	1,00	-
110	373998,69	1315325,72	Картометрический	1,00	-
111	374013,23	1315308,16	Картометрический	1,00	-
112	374022,72	1315297,16	Картометрический	1,00	-
113	374030,19	1315288,88	Картометрический	1,00	-
114	374043,44	1315281,77	Картометрический	1,00	-
115	374053,51	1315277,98	Картометрический	1,00	-
116	374064,45	1315274,95	Картометрический	1,00	-
117	374077,75	1315272,65	Картометрический	1,00	-
118	374087,40	1315271,73	Картометрический	1,00	-
119	374099,28	1315270,90	Картометрический	1,00	-
120	374114,06	1315270,37	Картометрический	1,00	-
121	374125,85	1315270,99	Картометрический	1,00	-
122	374145,69	1315272,49	Картометрический	1,00	-
123	374162,10	1315274,31	Картометрический	1,00	-
124	374222,23	1315285,34	Картометрический	1,00	-
125	374226,40	1315287,43	Картометрический	1,00	-
126	374228,73	1315290,86	Картометрический	1,00	-
127	374228,85	1315296,50	Картометрический	1,00	-
128	374224,77	1315338,24	Картометрический	1,00	-
129	374243,42	1315340,03	Картометрический	1,00	-
130	374287,11	1315343,91	Картометрический	1,00	-

1	2	3	4	5	6
131	374283,26	1315370,42	Картометрический	1,00	-
132	374335,85	1315379,14	Картометрический	1,00	-
133	374335,88	1315378,37	Картометрический	1,00	-
134	374361,25	1315378,84	Картометрический	1,00	-
135	374366,56	1315378,85	Картометрический	1,00	-
136	374396,12	1315380,70	Картометрический	1,00	-
137	374485,12	1315392,04	Картометрический	1,00	-
138	374495,58	1315338,85	Картометрический	1,00	-
139	374505,58	1315338,78	Картометрический	1,00	-
140	374510,69	1315333,91	Картометрический	1,00	-
141	374516,30	1315331,25	Картометрический	1,00	-
142	374522,99	1315329,20	Картометрический	1,00	-
143	374535,99	1315325,40	Картометрический	1,00	-
144	374554,60	1315320,54	Картометрический	1,00	-
145	374571,95	1315315,19	Картометрический	1,00	-
146	374579,31	1315313,36	Аналитический	0,10	-
147	374590,33	1315310,59	Аналитический	0,10	-
148	374624,59	1315300,18	Аналитический	0,10	-
149	374626,82	1315300,07	Аналитический	0,10	-
64	374651,22	1315292,01	Картометрический	1,00	-
150	374600,68	1315404,44	Картометрический	1,00	-
151	374601,73	1315474,03	Картометрический	1,00	-
152	374488,51	1315470,27	Картометрический	1,00	-
153	374488,60	1315461,21	Картометрический	1,00	-
154	374488,41	1315406,75	Картометрический	1,00	-
150	374600,68	1315404,44	Картометрический	1,00	-
155	373934,92	1315111,54	Картометрический	1,00	-
156	374028,72	1315212,01	Картометрический	1,00	-
157	374041,72	1315226,39	Картометрический	1,00	-
158	374045,45	1315230,41	Картометрический	1,00	-
159	374047,02	1315233,65	Картометрический	1,00	-
160	374045,92	1315236,74	Картометрический	1,00	-
161	374042,16	1315242,07	Картометрический	1,00	-
162	374034,99	1315252,16	Картометрический	1,00	-
163	374018,87	1315272,46	Картометрический	1,00	-
164	374010,95	1315282,15	Картометрический	1,00	-
165	373999,52	1315296,26	Картометрический	1,00	-
166	373982,93	1315316,11	Картометрический	1,00	-
167	373958,45	1315346,61	Картометрический	1,00	-
168	373936,87	1315374,71	Аналитический	0,10	-
169	373928,59	1315384,77	Аналитический	0,10	-
170	373893,21	1315430,28	Аналитический	0,10	-
171	373880,14	1315446,22	Аналитический	0,10	-
172	373861,87	1315469,52	Аналитический	0,10	-
173	373844,88	1315484,49	Аналитический	0,10	-
174	373827,18	1315500,35	Аналитический	0,10	-

1	2	3	4	5	6
175	373810,06	1315515,48	Аналитический	0,10	-
176	373788,69	1315534,07	Картометрический	1,00	-
177	373784,30	1315526,90	Картометрический	1,00	-
178	373762,99	1315491,99	Картометрический	1,00	-
179	373738,83	1315469,47	Картометрический	1,00	-
180	373744,80	1315462,20	Картометрический	1,00	-
181	373705,48	1315397,79	Картометрический	1,00	-
182	373816,50	1315302,54	Картометрический	1,00	-
183	373916,23	1315142,10	Картометрический	1,00	-
184	373923,64	1315135,60	Картометрический	1,00	-
155	373934,92	1315111,54	Картометрический	1,00	-
3. Сведения о характерных точках части (частей) границы объекта					-
Обозначение характерных точек части границы	Координаты, м		Метод определения координат характерной точки	Средняя квадратическая погрешность положения характерной точки (Mt), м	Описание обозначения точки на местности (при наличии)
	X	Y			
1	2	3	4	5	6
Часть №					
-	-	-	-	-	-

