

**МИНИСТЕРСТВО
АРХИТЕКТУРЫ И ГРАДОСТРОИТЕЛЬСТВА
ВОРОНЕЖСКОЙ ОБЛАСТИ**

ПРИКАЗ

12.08.2025

№ 45-01-04/393

г. Воронеж

**О внесении изменений в правила землепользования и застройки
Мосоловского сельского поселения Аннинского муниципального района
Воронежской области**

В соответствии с Градостроительным кодексом Российской Федерации, Федеральными законами от 06.10.2003 № 131-ФЗ «Об общих принципах организации местного самоуправления в Российской Федерации», от 04.08.2023 № 438-ФЗ «О внесении изменений в Градостроительный кодекс Российской Федерации и отдельные законодательные акты Российской Федерации», законами Воронежской области от 07.07.2006 № 61-ОЗ «О регулировании градостроительной деятельности в Воронежской области», от 20.12.2018 № 173-ОЗ «О перераспределении полномочий по утверждению правил землепользования и застройки между органами местного самоуправления поселений Воронежской области, городского округа город Нововоронеж, Борисоглебского городского округа и исполнительными органами государственной власти Воронежской области», постановлениями Правительства Воронежской области от 31.12.2014 № 1240 «Об утверждении Положения о министерстве архитектуры и градостроительства Воронежской области», от 19.10.2022 № 753 «Об определении случаев принятия решений по вопросам градостроительной деятельности без проведения общественных

обсуждений или публичных слушаний», на основании приказов министерства архитектуры и градостроительства Воронежской области от 22.04.2024 № 45-01-04/139 «О подготовке проекта о внесении изменений в правила землепользования и застройки Мосоловского сельского поселения Аннинского муниципального района Воронежской области», от 03.07.2025 № 45-01-04/321 «О подготовке проекта о внесении изменений в правила землепользования и застройки Мосоловского сельского поселения Аннинского муниципального района Воронежской области», с учетом уведомления филиала ПКК «Роскадастра» от 06.09.2024 № 10-768з/24, заключений о результатах публичных слушаний от 28.06.2024, заключений о результатах публичных слушаний от 22.07.2025

п р и к а з ы в а ю:

1. Внести в приказ департамента архитектуры и градостроительства Воронежской области от 28.09.2020 № 45-01-04/729 «Об утверждении правил землепользования и застройки Мосоловского сельского поселения Аннинского муниципального района Воронежской области» (в редакции приказов департамента архитектуры и градостроительства Воронежской области от 12.11.2021 № 45-01-04/1239, от 31.03.2023 № 45-01-04/226) следующие изменения:

1.1. В преамбуле приказа:

1.1.1. Слово «правительства» заменить словом «Правительства».

1.1.2. Слова «Положения о департаменте» заменить словами «Положения о министерстве».

1.2. В правилах землепользования и застройки Мосоловского сельского поселения Аннинского муниципального района Воронежской области (далее – Правила):

1.2.1. В части I Правил:

1.2.1. 1. В пункте 1 раздела 1 и далее по тексту слово «департамента» в соответствующем падеже заменить словом «министерства» в соответствующем падеже.

1.2.1.2. Пункт 8 изложить в следующей редакции:

«8. Полномочия Уполномоченного органа по вопросам землепользования и застройки»

Полномочия Уполномоченного органа по вопросам землепользования и застройки включают:

- 1) принятие решения о подготовке проекта Правил, принятие решения о подготовке проекта о внесении изменений в Правила и подготовка таких документов;
- 2) утверждение Правил, утверждение изменений в Правила;
- 3) утверждение состава и порядка деятельности комиссии по подготовке проекта Правил землепользования и застройки по вопросам, указанным в статьях 31, 33 ГрК РФ.».

1.2.1.3. В подпункте 1 пункта 9 слова «указанных в пункте 8» заменить словами «указанных в подпунктах 1-2 пункта 8».

1.2.1.4. В подпункте 1 пункта 11 слова «в Комиссию» заменить словами «, которое рассматривается в порядке, определенном статьей 39 ГрК РФ».

1.2.2. В пункте 17 части II Правил:

1.2.2.1. В подпункте 1 карту градостроительного зонирования территории Мосоловского сельского поселения Аннинского муниципального района Воронежской области изложить в редакции согласно приложению № 1 к настоящему приказу.

1.2.2.2. В подпункте 2 карту градостроительного зонирования с отображением зон с особыми условиями использования территории Мосоловского сельского поселения Аннинского муниципального района Воронежской области изложить в редакции согласно приложению № 2 к настоящему приказу.

1.2.2.3. Таблицу подпункта 2.2 изложить в следующей редакции:

«

№ п/п	Наименование объекта культурного наследия	Сведения о границах территории объекта культурного наследия	Сведения о границах защитной зоны объекта культурного наследия	Сведения о границах зоны охраны объекта культурного наследия
1	2	3	4	5
1.	Могила командира 103 Богучарского полка Пугачева	Установлена приказом управления по охране объектов культурного наследия Воронежской области от 09.07.2025 № 71-01-05/137 «Об утверждении границ территорий объектов культурного наследия регионального значения, расположенных на территории Аннинского муниципального района Воронежской области»	Установлена приказом управления по охране объектов культурного наследия Воронежской области от 14.10.2019 № 71-01-07/241 «Об утверждении графического описания местоположения границ (с перечнем координат характерных точек этих границ) защитных зон объектов культурного наследия, расположенных на территории Воронежской области»	Не установлена

».

1.2.3. В пункте 18 части II Правил:

1.2.3.1. В таблице подпункта 1 строку одиннадцатую исключить.

1.2.3.2. В таблице подпункта 2:

1.2.3.2.1. Строку десятую изложить в следующей редакции:

«

Общественно-деловая зона посёлка Первомайское	ОД/4
---	------

».

1.2.3.2.2. Строку двадцатую исключить.

1.2.3.2.3. Строку двадцать пятую исключить.

1.2.3.2.4. Подпункт 6 изложить в следующей редакции:

«6. Графическое описание местоположения границ территориальных зон посёлка Первомайское приведено в приложении № 4 к настоящим Правилам.»

1.2.4. В пункте 21 части III Правил:

1.2.4.1. В наименовании подпункта 2 слова «ОД/3» заменить словами «ОД/4».

1.2.4.2. В наименовании подпункта 4 слова «СХ1/4,» исключить.

1.2.4.3. Подпункт 6 признать утратившим силу.

1.2.5. В таблице пункта 22 части III Правил:

1.2.5.1. Графу 2 строки 4 изложить в следующей редакции:

«Охранная зона трубопроводов (газопроводов, нефтепроводов и нефтепродуктопроводов, трубопроводов для продуктов переработки нефти и газа, аммиакопроводов)».

1.2.5.2. Графу 2 строки 10 изложить в следующей редакции:

«Охранная зона геодезических пунктов государственной геодезической сети, нивелирных пунктов государственной нивелирной сети и гравиметрических пунктов государственной гравиметрической сети».

1.2.6. В приложении № 1 к Правилам:

1.2.6.1. Описание местоположения границ общественно-деловой зоны села Мосоловка – ОД/1 изложить в редакции согласно приложению № 3 к настоящему приказу.

1.2.6.2. Описание местоположения границ зоны рекреационного назначения - объектов отдыха села Мосоловка - Р1/1 изложить в редакции согласно приложению № 4 к настоящему приказу.

1.2.7. В приложении № 3 к Правилам:

1.2.7.1. Описание местоположения границ зоны застройки индивидуальными жилыми домами села Желанное - Ж1/3 изложить в редакции согласно приложению № 5 к настоящему приказу.

1.2.7.2. Описание местоположения границ общественно-деловой зоны села Желанное - ОД/3 признать утратившим силу.

1.2.7.3. Описание местоположения границ зоны ведения личного подсобного хозяйства на полевых участках села Желанное – СХ3/3 признать утратившим силу.


1.2.8. Сведения о границах территориальных зон, содержащие графическое описание местоположения границ территориальных зон, перечень координат характерных точек границ территориальных зон посёлка

Первомайское приложения № 4 к Правилам изложить в редакции согласно приложению № 6 к настоящему приказу.

1.2.9. Описание местоположения границ зоны улиц, дорог, инженерной и транспортной инфраструктуры за границами населенных пунктов - ИТ1 приложения № 6 к Правилам изложить в редакции согласно приложению № 7 к настоящему приказу.

2. Контроль исполнения настоящего приказа возложить на заместителя министра архитектуры и градостроительства Воронежской области – начальника отдела территориального планирования министерства архитектуры и градостроительства Воронежской области Беляеву С.М.

Министр архитектуры
и градостроительства
Воронежской области

A handwritten signature in black ink, consisting of several loops and a long, sweeping tail that extends towards the top right of the page.

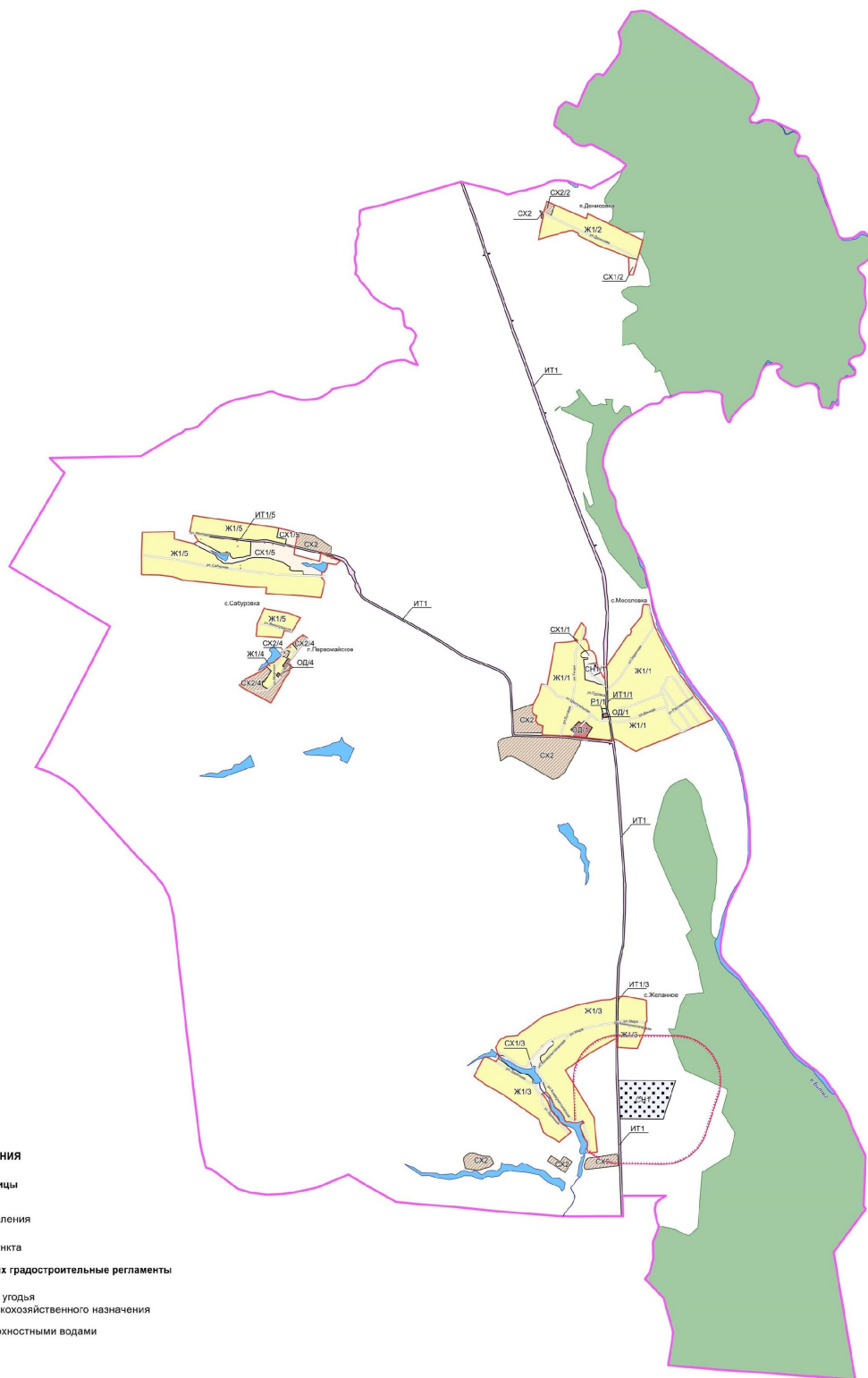
А.А. Еренков



ПРАВИЛА ЗЕМЛЕПОЛЬЗОВАНИЯ И ЗАСТРОЙКИ

Карта градостроительного зонирования территории

Мосоловского сельского поселения Аннинского муниципального района Воронежской области



УСЛОВНЫЕ ОБОЗНАЧЕНИЯ

Территориальные границы

- Граница сельского поселения
- Граница населенного пункта

Территории, для которых градостроительные регламенты не устанавливаются

- Сельскохозяйственные угодья в составе земель сельскохозяйственного назначения
- Земли, покрытые поверхностными водами
- Земли лесного фонда

Территориальные зоны

- Ж1/1 Зона застройки индивидуальными жилыми домами села Мосоловка
- Ж1/2 Зона застройки индивидуальными жилыми домами посёлка Денисовка
- Ж1/3 Зона застройки индивидуальными жилыми домами села Желанное
- Ж1/4 Зона застройки индивидуальными жилыми домами посёлка Первомайское
- Ж1/5 Зона застройки индивидуальными жилыми домами села Сабуровка
- ОД1/1 Общественно-деловая зона села Мосоловка
- ОД2/1 Общественно-деловая зона посёлка Первомайское
- СХ1/1 Зона сельскохозяйственного использования в границах населенного пункта села Мосоловка
- СХ1/2 Зона сельскохозяйственного использования в границах населенного пункта посёлка Денисовка
- СХ1/3 Зона сельскохозяйственного использования в границах населенного пункта села Желанное

- СХ1/5 Зона сельскохозяйственного использования в границах населенного пункта села Сабуровка
- СХ2/5 Зона сельскохозяйственного производства посёлка Денисовка
- СХ2/4 Зона сельскохозяйственного производства посёлка Первомайское
- СХ2/2 Зона сельскохозяйственного производства за границами населенных пунктов
- Р1/1 Зона рекреационного назначения - объектов отдыха села Мосоловка
- ИТ1/1 Зона улиц, дорог, инженерной и транспортной инфраструктуры села Мосоловка
- ИТ1/3 Зона улиц, дорог, инженерной и транспортной инфраструктуры села Желанное
- ИТ1/5 Зона улиц, дорог, инженерной и транспортной инфраструктуры села Сабуровка
- ИТ1 Зона улиц, дорог, инженерной и транспортной инфраструктуры за границами населенных пунктов

- Зона ритуальных объектов села Мосоловка
- Зона ритуальных объектов за границами населенных пунктов

Объекты транспортной инфраструктуры

- Улично-дорожная сеть населенного пункта

МАСШТАБ 1:25000

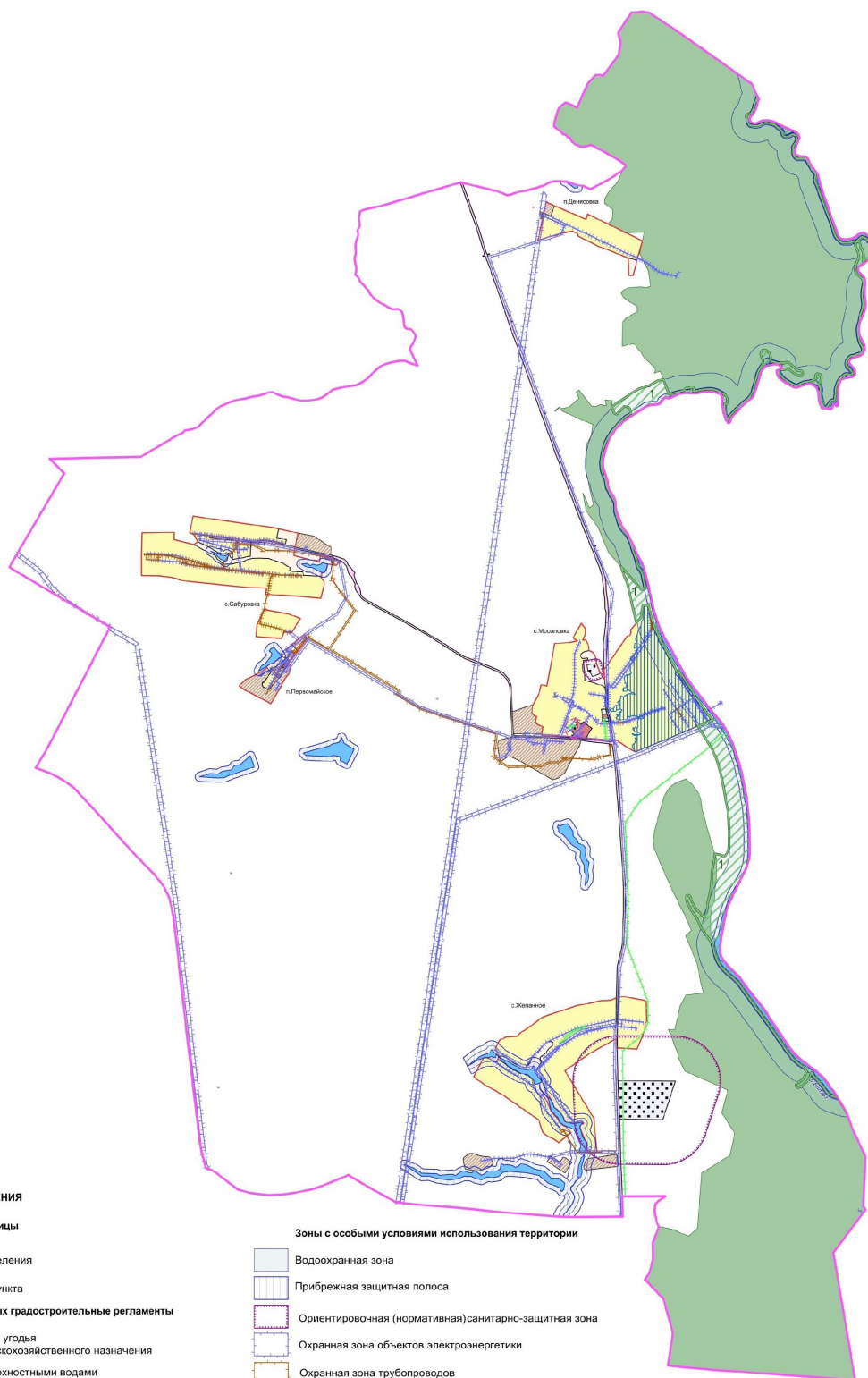




ПРАВИЛА ЗЕМЛЕПОЛЬЗОВАНИЯ И ЗАСТРОЙКИ

Карта градостроительного зонирования с отображением зон с особыми условиями использования территории

Мосоловского сельского поселения Аннинского муниципального района Воронежской области



УСЛОВНЫЕ ОБОЗНАЧЕНИЯ

Территориальные границы

- Граница сельского поселения
- Граница населенного пункта

Территории, для которых градостроительные регламенты не устанавливаются

- Сельскохозяйственные угодья в составе земель сельскохозяйственного назначения
- Земли, покрытые поверхностными водами
- Земли лесного фонда

Виды территориальных зон

- Зона застройки индивидуальными жилыми домами
- Общественно-деловая зона
- Зона сельскохозяйственного использования в границах населенных пунктов
- Зона сельскохозяйственного производства
- Зона рекреационного назначения - объектов отдыха
- Зона улиц, дорог, инженерной и транспортной инфраструктуры
- Зона ритуальных объектов

Зоны с особыми условиями использования территории

- Водоохранная зона
- Прибрежная защитная полоса
- Ориентировочная (нормативная) санитарно-защитная зона
- Охранная зона объектов электроэнергетики
- Охранная зона трубопроводов
- Охранная зона линий и сооружений связи
- Защитная зона объекта культурного наследия
- Зоны затопления и подтопления
- Охранная зона геодезических пунктов государственной геодезической сети, нивелирных пунктов государственной нивелирной сети и гравиметрических пунктов государственной гравиметрической сети

Прочие объекты

- Территория объекта культурного наследия
- Государственный природный заказник областного значения «Битогский»

МАСШТАБ 1:25000

0 250 500 1000 2500м



Приложение № 3
к приказу министерства
архитектуры и градостроительства
Воронежской области
от 12.08.2025 № 45-01-04/393

«ГРАФИЧЕСКОЕ ОПИСАНИЕ

местоположения границ

Общественно-деловая зона села Мосоловка - ОД/1

(наименование объекта, местоположение границ которого описано

(далее - объект)

Раздел 1

Сведения об объекте		
№ п/п	Характеристики объекта	Описание характеристик
1	2	3
1	Местоположение объекта	Воронежская область, Аннинский муниципальный район, Мосоловское сельское поселение, село Мосоловка
2	Площадь объекта \pm величина погрешности определения площади ($P \pm \Delta P$)	-
3	Иные характеристики объекта	-

Раздел 2

Сведения о местоположении границ объекта					
1. Система координат: -					
2. Сведения о характерных точках границ объекта					
Обозначение характерных точек границ	Координаты, м		Метод определения координат характерной точки	Средняя квадратическая погрешность положения характерной точки (Mt), м	Описание обозначения точки на местности (при наличии)
	X	Y			
1	2	3	4	5	6
-	-	-	-	-	-
3. Сведения о характерных точках части (частей) границы объекта					
Обозначение характерных точек части границы	Координаты, м		Метод определения координат характерной точки	Средняя квадратическая погрешность положения характерной точки (Mt), м	Описание обозначения точки на местности (при наличии)
	X	Y			
1	2	3	4	5	6
Часть №					
-	-	-	-	-	-

Раздел 3

Сведения о местоположении измененных (уточненных) границ объекта							
1. Система координат: МСК - 36, зона 2							
2. Сведения о характерных точках границ объекта							
Обозначение характерных точек границ	Существующие координаты, м		Измененные (уточненные) координаты, м		Метод определения координат характерной точки	Средняя квадратиче- ская погреш- ность положения характер- ной точки (Mt), м	Описание обозначения точки на местности (при наличии)
	X	Y	X	Y			
1	2	3	4	5	6	7	8
1	502981.52	2176845.64	-	-	Картометрический	1.00	-
2	502912.88	2176776.11	-	-	Картометрический	1.00	-
3	502893.00	2176755.09	-	-	Картометрический	1.00	-
4	502885.41	2176762.87	-	-	Аналитический	0.10	-
5	502862.66	2176787.94	-	-	Аналитический	0.10	-
6	502855.80	2176796.37	-	-	Картометрический	1.00	-
7	502821.27	2176763.18	-	-	Картометрический	1.00	-
8	502820.85	2176776.14	-	-	Картометрический	1.00	-
9	502803.51	2176923.12	-	-	Картометрический	1.00	-
10	502906.05	2176988.19	-	-	Аналитический	0.10	-
11	502912.43	2176993.35	-	-	Аналитический	0.10	-
12	502934.27	2176965.82	-	-	Аналитический	0.10	-
13	502932.86	2176964.64	-	-	Аналитический	0.10	-
14	502973.78	2176918.01	-	-	Аналитический	0.10	-
15	502987.30	2176903.02	-	-	Картометрический	1.00	-
16	502956.57	2176874.83	-	-	Картометрический	1.00	-
1	502981.52	2176845.64	-	-	Картометрический	1.00	-
17	503066.57	2177112.54	-	-	Картометрический	1.00	-
18	503067.52	2177119.79	503067.52	2177119.78	Картометрический	1.00	-
19	503056.20	2177113.75	503056.20	2177113.76	Картометрический	1.00	-
20	503034.55	2177116.10	-	-	Картометрический	1.00	-
21	503025.87	2177117.04	-	-	Картометрический	1.00	-
22	503025.28	2177130.34	503025.28	2177130.35	Картометрический	1.00	-
23	503026.74	2177146.27	-	-	Картометрический	1.00	-
24	503032.04	2177163.46	-	-	Картометрический	1.00	-
25	503032.04	2177163.47	503033.94	2177171.17	Картометрический	1.00	-
26	503033.94	2177171.19	-	-	Картометрический	1.00	-
27	503035.57	2177170.88	-	-	Картометрический	1.00	-
28	503071.14	2177158.64	-	-	Картометрический	1.00	-
17	503066.57	2177112.54	-	-	Картометрический	1.00	-
3. Сведения о характерных точках части (частей) границы объекта							
Часть №							
-	-	-	-	-	-	-	-

».

Приложение № 4
к приказу министерства
архитектуры и градостроительства
Воронежской области
от 12.08.2025 № 45-01-04/393

«ГРАФИЧЕСКОЕ ОПИСАНИЕ

местоположения границ

Зона рекреационного назначения - объектов отдыха села Мосоловка - P1/1

(наименование объекта, местоположение границ которого описано

(далее - объект)

Раздел 1

Сведения об объекте		
№ п/п	Характеристики объекта	Описание характеристик
1	2	3
1	Местоположение объекта	Воронежская область, Аннинский муниципальный район, Мосоловское сельское поселение, село Мосоловка
2	Площадь объекта \pm величина погрешности определения площади ($P \pm \Delta P$)	-
3	Иные характеристики объекта	-

Раздел 2

Сведения о местоположении границ объекта					
1. Система координат: -					
2. Сведения о характерных точках границ объекта					
Обозначение характерных точек границ	Координаты, м		Метод определения координат характерной точки	Средняя квадратическая погрешность положения характерной точки (Mt), м	Описание обозначения точки на местности (при наличии)
	X	Y			
1	2	3	4	5	6
-	-	-	-	-	-
3. Сведения о характерных точках части (частей) границы объекта					
Обозначение характерных точек части границы	Координаты, м		Метод определения координат характерной точки	Средняя квадратическая погрешность положения характерной точки (Mt), м	Описание обозначения точки на местности (при наличии)
	X	Y			
1	2	3	4	5	6
Часть №					
-	-	-	-	-	-

Раздел 3

Сведения о местоположении измененных (уточненных) границ объекта							
1. Система координат: МСК - 36, зона 2							
2. Сведения о характерных точках границ объекта							
Обозначение характерных точек границ	Существующие координаты, м		Измененные (уточненные) координаты, м		Метод определения координат характерной точки	Средняя квадратическая погрешность положения характерной точки (Mt), м	Описание обозначения точки на местности (при наличии)
	X	Y	X	Y			
1	2	3	4	5	6	7	8
1	503123.22	2177092.61	-	-	Картометрический	1.00	-
2	503111.68	2177100.53	-	-	Картометрический	1.00	-
3	503103.11	2177100.44	-	-	Картометрический	1.00	-
4	503065.11	2177106.08	-	-	Картометрический	1.00	-
5	503004.29	2177104.12	-	-	Картометрический	1.00	-
6	502995.13	2177105.94	-	-	Картометрический	1.00	-
7	502992.87	2177142.30	-	-	Картометрический	1.00	-
8	502992.28	2177176.32	-	-	Картометрический	1.00	-
9	502993.83	2177177.57	-	-	Картометрический	1.00	-
10	503004.93	2177175.83	-	-	Картометрический	1.00	-
11	503015.26	2177174.19	-	-	Картометрический	1.00	-
12	503016.75	2177173.96	-	-	Картометрический	1.00	-
13	503017.81	2177173.77	-	-	Картометрический	1.00	-
14	503019.52	2177173.43	-	-	Картометрический	1.00	-
15	503023.19	2177172.58	-	-	Картометрический	1.00	-
16	503023.77	2177172.43	-	-	Картометрический	1.00	-
17	503026.41	2177172.60	-	-	Картометрический	1.00	-
18	503033.94	2177171.19	-	-	Картометрический	1.00	-
19	-	-	503033.94	2177171.17	Картометрический	1.00	-
20	503032.04	2177163.47	503032.04	2177163.46	Картометрический	1.00	-
21	503026.74	2177146.27	-	-	Картометрический	1.00	-
22	503025.28	2177130.34	503025.28	2177130.35	Картометрический	1.00	-
23	503025.87	2177117.04	-	-	Картометрический	1.00	-
24	503034.55	2177116.10	-	-	Картометрический	1.00	-
25	503056.20	2177113.75	503056.20	2177113.76	Картометрический	1.00	-
26	503066.57	2177112.54	-	-	Картометрический	1.00	-
27	503067.52	2177119.79	503067.52	2177119.78	Картометрический	1.00	-
28	503071.14	2177158.64	-	-	Картометрический	1.00	-
29	503086.83	2177153.25	-	-	Картометрический	1.00	-
30	503094.45	2177152.51	-	-	Картометрический	1.00	-
31	503101.37	2177151.68	-	-	Картометрический	1.00	-
32	503105.20	2177151.22	-	-	Картометрический	1.00	-
33	503110.70	2177149.44	-	-	Картометрический	1.00	-
34	503121.38	2177147.99	-	-	Картометрический	1.00	-
35	503125.63	2177134.13	-	-	Картометрический	1.00	-
36	503125.72	2177109.88	-	-	Картометрический	1.00	-

1	2	3	4	5	6	7	8
1	503123.22	2177092.61	-	-	Картометрический	1.00	-
3.Сведения о характерных точках части (частей) границы объекта							
Часть №							
-	-	-	-	-	-	-	-

».

Приложение № 5
к приказу министерства
архитектуры и градостроительства
Воронежской области
от 12.08.2025 № 45-01-04/393

«ГРАФИЧЕСКОЕ ОПИСАНИЕ

местоположения границ

Зона застройки индивидуальными жилыми домами села Желанное - Ж1/3

(наименование объекта, местоположение границ которого описано

(далее - объект)

Раздел 1

Сведения об объекте		
№ п/п	Характеристики объекта	Описание характеристик
1	2	3
1	Местоположение объекта	Воронежская область, Аннинский муниципальный район, Мосоловское сельское поселение, село Желанное
2	Площадь объекта \pm величина погрешности определения площади ($P \pm \Delta P$)	-
3	Иные характеристики объекта	-

Раздел 2

Сведения о местоположении границ объекта					
1. Система координат: -					
2. Сведения о характерных точках границ объекта					
Обозначение характерных точек границ	Координаты, м		Метод определения координат характерной точки	Средняя квадратическая погрешность положения характерной точки (Mt), м	Описание обозначения точки на местности (при наличии)
	X	Y			
1	2	3	4	5	6
-	-	-	-	-	-
3. Сведения о характерных точках части (частей) границы объекта					
Обозначение характерных точек части границы	Координаты, м		Метод определения координат характерной точки	Средняя квадратическая погрешность положения характерной точки (Mt), м	Описание обозначения точки на местности (при наличии)
	X	Y			
1	2	3	4	5	6
Часть №					
-	-	-	-	-	-

Раздел 3

Сведения о местоположении измененных (уточненных) границ объекта							
1. Система координат: МСК - 36, зона 2							
2. Сведения о характерных точках границ объекта							
Обозначение характерных точек границ	Существующие координаты, м		Измененные (уточненные) координаты, м		Метод определения координат характерной точки	Средняя квадратическая погрешность положения характерной точки (Mt), м	Описание обозначения точки на местности (при наличии)
	X	Y	X	Y			
1	2	3	4	5	6	7	8
1	499262.53	2175788.99	-	-	Картометрический	1.00	-
2	499056.32	2175684.03	-	-	Картометрический	1.00	-
3	498959.54	2175817.17	-	-	Картометрический	1.00	-
4	498909.25	2175910.96	-	-	Картометрический	1.00	-
5	498906.79	2175915.56	-	-	Картометрический	1.00	-
6	498849.11	2176015.00	-	-	Картометрический	1.00	-
7	498848.06	2176016.82	-	-	Картометрический	1.00	-
8	498579.44	2176400.96	-	-	Картометрический	1.00	-
9	498576.60	2176405.02	-	-	Картометрический	1.00	-
10	498469.85	2176439.97	-	-	Картометрический	1.00	-
11	498440.44	2176449.70	-	-	Картометрический	1.00	-
12	498426.29	2176465.30	-	-	Картометрический	1.00	-
13	498387.93	2176523.15	-	-	Картометрический	1.00	-
14	498362.92	2176577.67	-	-	Картометрический	1.00	-
15	498327.87	2176625.62	-	-	Картометрический	1.00	-
16	498438.62	2176760.51	-	-	Картометрический	1.00	-
17	498504.82	2176703.91	-	-	Аналитический	0.10	-
18	498516.89	2176677.80	-	-	Картометрический	1.00	-
19	498553.05	2176634.33	-	-	Картометрический	1.00	-
20	498599.07	2176607.03	-	-	Картометрический	1.00	-
21	498677.16	2176538.40	-	-	Картометрический	1.00	-
22	498785.60	2176498.32	-	-	Картометрический	1.00	-
23	498862.48	2176438.74	-	-	Картометрический	1.00	-
24	498853.54	2176423.64	-	-	Картометрический	1.00	-
25	498894.86	2176380.65	-	-	Картометрический	1.00	-
26	498959.46	2176359.28	-	-	Картометрический	1.00	-
27	498965.52	2176345.50	-	-	Картометрический	1.00	-
28	498978.88	2176337.45	-	-	Картометрический	1.00	-
29	499003.98	2176335.41	-	-	Картометрический	1.00	-
30	499024.66	2176336.45	-	-	Картометрический	1.00	-
31	499061.84	2176295.82	-	-	Картометрический	1.00	-
32	499071.53	2176288.55	-	-	Картометрический	1.00	-
33	499074.44	2176275.94	-	-	Картометрический	1.00	-
34	499075.42	2176260.41	-	-	Картометрический	1.00	-
35	499092.18	2176233.49	-	-	Картометрический	1.00	-
36	499089.31	2176205.00	-	-	Картометрический	1.00	-

1	2	3	4	5	6	7	8
37	499118.24	2176155.55	-	-	Картометрический	1.00	-
38	499123.89	2176143.91	-	-	Картометрический	1.00	-
39	499134.56	2176115.47	-	-	Картометрический	1.00	-
40	499168.01	2176066.34	-	-	Картометрический	1.00	-
41	499197.02	2176036.77	-	-	Картометрический	1.00	-
42	499219.91	2175998.80	-	-	Картометрический	1.00	-
43	499224.48	2175995.80	-	-	Картометрический	1.00	-
44	499244.26	2175966.60	-	-	Картометрический	1.00	-
45	499254.76	2175958.44	-	-	Картометрический	1.00	-
46	499262.57	2175953.98	-	-	Картометрический	1.00	-
47	499216.45	2175926.42	-	-	Картометрический	1.00	-
48	499260.32	2175852.33	-	-	Картометрический	1.00	-
49	499268.78	2175821.02	-	-	Картометрический	1.00	-
50	499268.30	2175811.93	-	-	Картометрический	1.00	-
51	499266.83	2175801.51	-	-	Картометрический	1.00	-
1	499262.53	2175788.99	-	-	Картометрический	1.00	-
52	499721.32	2176452.73	-	-	Картометрический	1.00	-
53	499691.72	2176410.26	-	-	Картометрический	1.00	-
54	499651.00	2176356.36	-	-	Картометрический	1.00	-
55	499595.05	2176281.80	-	-	Картометрический	1.00	-
56	499577.83	2176256.46	-	-	Картометрический	1.00	-
57	499557.72	2176219.20	-	-	Картометрический	1.00	-
58	499510.43	2176168.41	-	-	Картометрический	1.00	-
59	499504.75	2176155.40	-	-	Картометрический	1.00	-
60	499497.63	2176043.72	-	-	Картометрический	1.00	-
61	499474.00	2175996.40	-	-	Картометрический	1.00	-
62	499475.85	2175985.04	-	-	Картометрический	1.00	-
63	499429.32	2175952.22	-	-	Картометрический	1.00	-
64	499374.24	2175924.64	-	-	Картометрический	1.00	-
65	499326.00	2175941.72	-	-	Картометрический	1.00	-
66	499282.16	2175965.65	-	-	Картометрический	1.00	-
67	499285.06	2175974.35	-	-	Картометрический	1.00	-
68	499285.79	2175980.80	-	-	Картометрический	1.00	-
69	499285.12	2176001.14	-	-	Картометрический	1.00	-
70	499269.78	2176040.85	-	-	Картометрический	1.00	-
71	499220.87	2176105.16	-	-	Картометрический	1.00	-
72	499194.27	2176148.75	-	-	Картометрический	1.00	-
73	499173.46	2176196.03	-	-	Картометрический	1.00	-
74	499158.15	2176245.24	-	-	Картометрический	1.00	-
75	499162.92	2176263.30	-	-	Картометрический	1.00	-
76	499180.39	2176279.55	-	-	Картометрический	1.00	-
77	499192.88	2176291.38	-	-	Картометрический	1.00	-
78	499202.60	2176296.23	-	-	Картометрический	1.00	-
79	499222.02	2176309.03	-	-	Картометрический	1.00	-
80	499240.16	2176316.71	-	-	Картометрический	1.00	-
81	499276.52	2176336.80	-	-	Картометрический	1.00	-
82	499310.56	2176367.90	-	-	Картометрический	1.00	-
83	499335.49	2176401.80	-	-	Картометрический	1.00	-
84	499361.21	2176422.19	-	-	Картометрический	1.00	-
85	499388.39	2176435.41	-	-	Картометрический	1.00	-

1	2	3	4	5	6	7	8
86	499409.13	2176462.35	-	-	Картометрический	1.00	-
87	499432.56	2176485.87	-	-	Картометрический	1.00	-
88	499444.22	2176502.47	-	-	Картометрический	1.00	-
89	499442.47	2176518.45	-	-	Картометрический	1.00	-
90	499447.86	2176541.81	-	-	Картометрический	1.00	-
91	499434.72	2176564.20	-	-	Картометрический	1.00	-
92	499446.94	2176594.63	499406.77	2176561.90	Картометрический	1.00	-
93	499444.52	2176616.60	499366.09	2176512.43	Картометрический	1.00	-
94	499411.71	2176639.55	499343.78	2176496.97	Картометрический	1.00	-
95	499325.25	2176540.49	499323.64	2176483.93	Картометрический	1.00	-
96	499297.78	2176456.78	-	-	Картометрический	1.00	-
97	499285.00	2176430.59	-	-	Картометрический	1.00	-
98	499267.07	2176418.81	-	-	Картометрический	1.00	-
99	499263.95	2176423.35	-	-	Картометрический	1.00	-
100	499238.01	2176419.60	-	-	Картометрический	1.00	-
101	499214.26	2176433.74	-	-	Картометрический	1.00	-
102	499202.34	2176421.73	-	-	Картометрический	1.00	-
103	499184.09	2176407.04	-	-	Картометрический	1.00	-
104	499149.59	2176387.21	-	-	Картометрический	1.00	-
105	499129.18	2176379.13	-	-	Картометрический	1.00	-
106	499109.72	2176385.16	-	-	Картометрический	1.00	-
107	499070.33	2176411.27	-	-	Картометрический	1.00	-
108	499040.98	2176427.31	-	-	Картометрический	1.00	-
109	499005.84	2176441.05	-	-	Картометрический	1.00	-
110	498891.22	2176482.46	-	-	Картометрический	1.00	-
111	498885.32	2176483.20	-	-	Картометрический	1.00	-
112	498851.84	2176513.57	-	-	Картометрический	1.00	-
113	498783.69	2176549.75	-	-	Картометрический	1.00	-
114	498720.47	2176577.79	-	-	Картометрический	1.00	-
115	498655.83	2176649.62	-	-	Картометрический	1.00	-
116	498599.22	2176681.63	-	-	Картометрический	1.00	-
117	498578.28	2176684.48	-	-	Картометрический	1.00	-
118	498561.06	2176697.49	-	-	Картометрический	1.00	-
119	498551.60	2176716.26	-	-	Картометрический	1.00	-
120	498554.53	2176739.84	-	-	Картометрический	1.00	-
121	498541.40	2176777.34	-	-	Картометрический	1.00	-
122	498545.16	2176835.99	-	-	Картометрический	1.00	-
123	498561.34	2176888.92	-	-	Картометрический	1.00	-
124	498552.53	2176896.20	-	-	Картометрический	1.00	-
125	498538.25	2176900.19	-	-	Картометрический	1.00	-
126	498528.90	2176874.34	-	-	Картометрический	1.00	-
127	498500.44	2176857.88	-	-	Картометрический	1.00	-
128	498356.00	2176914.66	-	-	Картометрический	1.00	-
129	498332.62	2176934.87	-	-	Картометрический	1.00	-
130	498302.60	2176940.77	-	-	Аналитический	0.10	-
131	498255.52	2176931.24	-	-	Картометрический	1.00	-
132	498205.89	2176948.56	-	-	Картометрический	1.00	-
133	498215.81	2177050.82	-	-	Картометрический	1.00	-
134	498598.58	2177012.43	-	-	Картометрический	1.00	-
135	499124.04	2176694.38	-	-	Картометрический	1.00	-
136	499177.72	2176771.66	-	-	Картометрический	1.00	-

1	2	3	4	5	6	7	8
137	499307.26	2176958.17	-	-	Картометрический	1.00	-
138	499313.52	2176967.18	-	-	Картометрический	1.00	-
139	499475.07	2177257.28	-	-	Картометрический	1.00	-
140	499608.93	2177259.21	-	-	Картометрический	1.00	-
141	499650.28	2177259.67	-	-	Картометрический	1.00	-
142	499651.88	2177259.51	-	-	Картометрический	1.00	-
143	499653.15	2177259.08	-	-	Картометрический	1.00	-
144	499654.20	2177258.45	-	-	Картометрический	1.00	-
145	499657.07	2177258.40	-	-	Картометрический	1.00	-
146	499659.89	2177258.44	-	-	Картометрический	1.00	-
147	499660.77	2177259.01	-	-	Картометрический	1.00	-
148	499661.59	2177259.41	-	-	Картометрический	1.00	-
149	499662.91	2177259.85	-	-	Картометрический	1.00	-
150	499665.95	2177259.97	-	-	Картометрический	1.00	-
151	499763.98	2177261.27	-	-	Картометрический	1.00	-
152	499841.36	2177262.29	-	-	Картометрический	1.00	-
153	499935.08	2177264.86	-	-	Картометрический	1.00	-
154	499935.08	2177264.85	-	-	Картометрический	1.00	-
155	499921.43	2177243.15	-	-	Картометрический	1.00	-
156	499905.41	2177200.65	-	-	Картометрический	1.00	-
157	499901.17	2177146.01	-	-	Картометрический	1.00	-
158	499899.58	2177097.97	-	-	Картометрический	1.00	-
159	499862.41	2176923.22	-	-	Картометрический	1.00	-
160	499844.88	2176828.78	-	-	Картометрический	1.00	-
161	499844.79	2176828.28	-	-	Картометрический	1.00	-
52	499721.32	2176452.73	-	-	Картометрический	1.00	-
162	499939.02	2177283.61	-	-	Картометрический	1.00	-
163	499901.79	2177282.59	-	-	Картометрический	1.00	-
164	499841.22	2177280.93	-	-	Картометрический	1.00	-
165	499761.82	2177279.62	-	-	Картометрический	1.00	-
166	499665.59	2177278.03	-	-	Картометрический	1.00	-
167	499663.13	2177277.98	-	-	Картометрический	1.00	-
168	499661.26	2177278.16	-	-	Картометрический	1.00	-
169	499658.40	2177279.16	-	-	Картометрический	1.00	-
170	499653.39	2177279.14	-	-	Картометрический	1.00	-
171	499650.75	2177278.25	-	-	Картометрический	1.00	-
172	499648.70	2177277.92	-	-	Картометрический	1.00	-
173	499646.70	2177277.74	-	-	Картометрический	1.00	-
174	499609.28	2177277.10	-	-	Картометрический	1.00	-
175	499476.27	2177276.07	-	-	Картометрический	1.00	-
176	499376.04	2177275.30	-	-	Картометрический	1.00	-
177	499366.08	2177425.53	-	-	Аналитический	0.30	-
178	499363.54	2177493.70	-	-	Картометрический	1.00	-
179	499586.65	2177581.58	-	-	Картометрический	1.00	-
180	499653.16	2177583.06	-	-	Картометрический	1.00	-
181	499655.98	2177588.87	-	-	Картометрический	1.00	-
182	499661.92	2177595.80	-	-	Картометрический	1.00	-
183	499673.47	2177598.77	-	-	Картометрический	1.00	-
184	499684.88	2177599.08	-	-	Картометрический	1.00	-
185	499717.56	2177599.28	-	-	Картометрический	1.00	-

1	2	3	4	5	6	7	8
186	499740.17	2177596.72	-	-	Картометрический	1.00	-
187	499887.28	2177594.16	-	-	Картометрический	1.00	-
188	499894.96	2177592.01	-	-	Картометрический	1.00	-
189	499899.34	2177584.32	-	-	Картометрический	1.00	-
190	499907.08	2177553.01	-	-	Картометрический	1.00	-
191	499916.72	2177493.50	-	-	Картометрический	1.00	-
192	499931.40	2177417.58	-	-	Аналитический	0.30	-
193	499940.94	2177371.80	-	-	Картометрический	5.00	-
194	499943.53	2177342.18	-	-	Аналитический	0.30	-
195	499939.82	2177295.45	-	-	Аналитический	0.30	-
196	499939.19	2177284.36	-	-	Аналитический	0.30	-
162	499939.02	2177283.61	-	-	Аналитический	0.30	-
3. Сведения о характерных точках части (частей) границы объекта							
Часть №							
-	-	-	-	-	-	-	-

».

Приложение № 6
к приказу министерства
архитектуры и градостроительства
Воронежской области
от 12.08.2025 № 45-01-04/393

«Приложение № 4
к правилам землепользования и застройки
Мосоловского сельского поселения
Аннинского муниципального района
Воронежской области

ГРАФИЧЕСКОЕ ОПИСАНИЕ МЕСТОПОЛОЖЕНИЯ ГРАНИЦ
ТЕРРИТОРИАЛЬНЫХ ЗОН
ПОСЁЛКА ПЕРВОМАЙСКОЕ

ГРАФИЧЕСКОЕ ОПИСАНИЕ

местоположения границ

Зона застройки индивидуальными жилыми домами посёлка Первомайское - Ж1/4

(наименование объекта, местоположение границ которого описано

(далее - объект)

Раздел 1

Сведения об объекте		
№ п/п	Характеристики объекта	Описание характеристик
1	2	3
1	Местоположение объекта	Воронежская область, Аннинский муниципальный район, Мосоловское сельское поселение, посёлок Первомайское
2	Площадь объекта \pm величина погрешности определения площади ($P \pm \Delta P$)	-
3	Иные характеристики объекта	-

Раздел 2

Сведения о местоположении границ объекта					
1. Система координат: -					
2. Сведения о характерных точках границ объекта					
Обозначение характерных точек границ	Координаты, м		Метод определения координат характерной точки	Средняя квадратическая погрешность положения характерной точки (Mt), м	Описание обозначения точки на местности (при наличии)
	X	Y			
1	2	3	4	5	6
-	-	-	-	-	-
3. Сведения о характерных точках части (частей) границы объекта					
Обозначение характерных точек части границы	Координаты, м		Метод определения координат характерной точки	Средняя квадратическая погрешность положения характерной точки (Mt), м	Описание обозначения точки на местности (при наличии)
	X	Y			
1	2	3	4	5	6
Часть №					
-	-	-	-	-	-

Раздел 3

Сведения о местоположении измененных (уточненных) границ объекта							
1. Система координат: МСК - 36, зона 2							
2. Сведения о характерных точках границ объекта							
Обозначение характерных точек границ	Существующие координаты, м		Измененные (уточненные) координаты, м		Метод определения координат характерной точки	Средняя квадратическая погрешность положения характерной точки (Mt), м	Описание обозначения точки на местности (при наличии)
	X	Y	X	Y			
1	2	3	4	5	6	7	8
1	503843.87	2173671.31	-	-	Картометрический	1.00	-
2	-	-	503780.25	2173594.60	Картометрический	1.00	-
3	-	-	503751.13	2173647.26	Картометрический	1.00	-
4	-	-	503685.24	2173609.96	Картометрический	1.00	-
5	-	-	503711.84	2173557.25	Картометрический	1.00	-
6	503704.45	2173553.45	-	-	Картометрический	1.00	-
7	503691.84	2173530.68	-	-	Картометрический	1.00	-
8	503672.74	2173512.48	-	-	Картометрический	1.00	-
9	503660.13	2173496.71	-	-	Картометрический	1.00	-
10	503637.92	2173467.58	-	-	Картометрический	1.00	-
11	503625.74	2173429.88	-	-	Картометрический	1.00	-
12	503594.21	2173387.90	-	-	Картометрический	1.00	-
13	503584.25	2173394.20	-	-	Картометрический	1.00	-
14	-	-	503541.60	2173442.96	Аналитический	0.10	-
15	-	-	503419.58	2173359.75	Аналитический	0.10	-
16	503426.55	2173350.32	-	-	Аналитический	0.10	-
17	503404.73	2173343.05	-	-	Картометрический	1.00	-
18	503384.46	2173346.32	-	-	Картометрический	1.00	-
19	503373.06	2173350.40	-	-	Картометрический	1.00	-
20	503343.48	2173401.74	-	-	Картометрический	1.00	-
21	503348.20	2173425.16	-	-	Картометрический	1.00	-
22	503365.62	2173440.93	-	-	Картометрический	1.00	-
23	503388.09	2173455.69	-	-	Картометрический	1.00	-
24	503430.67	2173486.64	-	-	Картометрический	1.00	-
25	503446.36	2173504.25	-	-	Картометрический	1.00	-
26	503470.57	2173528.99	-	-	Картометрический	1.00	-
27	-	-	503490.47	2173497.81	Картометрический	1.00	-
28	-	-	503521.50	2173517.22	Картометрический	1.00	-
29	-	-	503502.31	2173549.73	Картометрический	1.00	-
30	503512.11	2173556.14	-	-	Картометрический	1.00	-
31	-	-	503574.85	2173596.91	Картометрический	1.00	-
32	-	-	503594.83	2173568.00	Картометрический	1.00	-
33	-	-	503680.36	2173622.39	Картометрический	1.00	-
34	-	-	503660.01	2173655.91	Картометрический	1.00	-
35	503768.45	2173738.41	-	-	Картометрический	1.00	-
1	503843.87	2173671.31	-	-	Картометрический	1.00	-

ГРАФИЧЕСКОЕ ОПИСАНИЕ

местоположения границ

Общественно-деловая зона посёлка Первомайское - ОД/4

(наименование объекта, местоположение границ которого описано (далее - объект))

Раздел 1

Сведения об объекте		
№ п/п	Характеристики объекта	Описание характеристик
1	2	3
1	Местоположение объекта	Воронежская область, Аннинский муниципальный район, Мосоловское сельское поселение, посёлок Первомайское
2	Площадь объекта +/- величина погрешности определения площади (Р +/- Дельта Р)	-
3	Иные характеристики объекта	-

Раздел 2

Сведения о местоположении границ объекта					
1. Система координат: МСК - 36, зона 1					
2. Сведения о характерных точках границ объекта					
Обозначение характерных точек границ	Координаты, м		Метод определения координат характерной точки	Средняя квадратическая погрешность положения характерной точки (Mt), м	Описание обозначения точки на местности (при наличии)
	X	Y			
1	2	3	4	5	6
1	503680.36	2173622.39	Картометрический	1.00	-
2	503594.83	2173568.00	Картометрический	1.00	-
3	503574.85	2173596.91	Картометрический	1.00	-
4	503628.70	2173633.77	Картометрический	1.00	-
5	503641.30	2173641.68	Картометрический	1.00	-
6	503660.01	2173655.91	Картометрический	1.00	-
1	503680.36	2173622.39	Картометрический	1.00	-
7	503521.50	2173517.22	Картометрический	1.00	-
8	503490.47	2173497.81	Картометрический	1.00	-
9	503470.57	2173528.99	Картометрический	1.00	-
10	503502.31	2173549.73	Картометрический	1.00	-
7	503521.50	2173517.22	Картометрический	1.00	-
3. Сведения о характерных точках части (частей) границы объекта					
Обозначение характерных точек части границы	Координаты, м		Метод определения координат характерной точки	Средняя квадратическая погрешность положения характерной точки (Mt), м	Описание обозначения точки на местности (при наличии)
	X	Y			
1	2	3	4	5	6
Часть №					
-	-	-	-	-	-

ГРАФИЧЕСКОЕ ОПИСАНИЕ

местоположения границ

Зона сельскохозяйственного производства посёлка Первомайское - СХ2/4

(наименование объекта, местоположение границ которого описано
(далее - объект)

Раздел 1

Сведения об объекте		
№ п/п	Характеристики объекта	Описание характеристик
1	2	3
1	Местоположение объекта	Воронежская область, Аннинский муниципальный район, Мосоловское сельское поселение, посёлок Первомайское
2	Площадь объекта \pm величина погрешности определения площади ($P \pm \Delta P$)	-
3	Иные характеристики объекта	-

Раздел 2

Сведения о местоположении границ объекта					
1. Система координат: -					
2. Сведения о характерных точках границ объекта					
Обозначение характерных точек границ	Координаты, м		Метод определения координат характерной точки	Средняя квадратическая погрешность положения характерной точки (Mt), м	Описание обозначения точки на местности (при наличии)
	X	Y			
1	2	3	4	5	6
-	-	-	-	-	-
3. Сведения о характерных точках части (частей) границы объекта					
Обозначение характерных точек части границы	Координаты, м		Метод определения координат характерной точки	Средняя квадратическая погрешность положения характерной точки (Mt), м	Описание обозначения точки на местности (при наличии)
	X	Y			
1	2	3	4	5	6
Часть №					
-	-	-	-	-	-

Раздел 3

Сведения о местоположении измененных (уточненных) границ объекта							
1. Система координат: МСК - 36, зона 2							
2. Сведения о характерных точках границ объекта							
Обозначение характерных точек границ	Существующие координаты, м		Измененные (уточненные) координаты, м		Метод определения координат характерной точки	Средняя квадратическая погрешность положения характерной точки (Mt), м	Описание обозначения точки на местности (при наличии)
	Х	У	Х	У			
1	2	3	4	5	6	7	8
1	-	-	503944.39	2173792.48	Картометрический	1.00	-
2	-	-	503843.87	2173671.31	Картометрический	1.00	-
3	-	-	503768.45	2173738.41	Картометрический	1.00	-
4	-	-	503902.97	2173840.77	Картометрический	1.00	-
1	-	-	503944.39	2173792.48	Картометрический	1.00	-
5	-	-	503850.68	2173705.88	Картометрический	1.00	-
6	-	-	503850.31	2173706.21	Картометрический	1.00	-
7	-	-	503849.98	2173705.84	Картометрический	1.00	-
8	-	-	503850.35	2173705.51	Картометрический	1.00	-
5	-	-	503850.68	2173705.88	Картометрический	1.00	-
9	-	-	503889.50	2173748.50	Картометрический	1.00	-
10	-	-	503889.13	2173748.83	Картометрический	1.00	-
11	-	-	503888.80	2173748.46	Картометрический	1.00	-
12	-	-	503889.17	2173748.13	Картометрический	1.00	-
9	-	-	503889.50	2173748.50	Картометрический	1.00	-
13	-	-	503922.48	2173786.68	Картометрический	1.00	-
14	-	-	503920.75	2173787.90	Картометрический	1.00	-
15	-	-	503920.47	2173787.50	Картометрический	1.00	-
16	-	-	503922.20	2173786.28	Картометрический	1.00	-
13	-	-	503922.48	2173786.68	Картометрический	1.00	-
17	-	-	503900.36	2173823.84	Картометрический	1.00	-
18	-	-	503900.11	2173824.27	Картометрический	1.00	-
19	-	-	503899.68	2173824.02	Картометрический	1.00	-
20	-	-	503899.93	2173823.59	Картометрический	1.00	-
17	-	-	503900.36	2173823.84	Картометрический	1.00	-
21	-	-	503780.25	2173594.60	Картометрический	1.00	-
22	-	-	503746.63	2173554.06	Картометрический	1.00	-
23	-	-	503729.66	2173566.40	Картометрический	1.00	-
24	-	-	503711.84	2173557.25	Картометрический	1.00	-
25	-	-	503685.24	2173609.96	Картометрический	1.00	-
26	-	-	503751.13	2173647.26	Картометрический	1.00	-

1	2	3	4	5	6	7	8
21	-	-	503780.25	2173594.60	Картометрический	1.00	-
27	-	-	503584.25	2173394.20	Картометрический	1.00	-
28	-	-	503578.38	2173384.92	Картометрический	1.00	-
29	-	-	503558.20	2173354.04	Картометрический	1.00	-
30	-	-	503534.82	2173323.67	Картометрический	1.00	-
31	-	-	503454.39	2173160.57	Картометрический	1.00	-
32	-	-	503382.89	2173086.07	Картометрический	1.00	-
33	-	-	503340.87	2173146.11	Картометрический	1.00	-
34	503188.02	2173437.17	-	-	Картометрический	1.00	-
35	503236.08	2173467.16	-	-	Картометрический	1.00	-
36	503290.57	2173499.52	-	-	Картометрический	1.00	-
37	503318.16	2173515.23	-	-	Картометрический	1.00	-
38	503362.76	2173541.08	-	-	Картометрический	1.00	-
39	503411.57	2173566.94	-	-	Картометрический	1.00	-
40	503474.60	2173602.30	-	-	Картометрический	1.00	-
41	503496.11	2173615.93	-	-	Картометрический	1.00	-
42	503508.86	2173632.23	-	-	Картометрический	1.00	-
43	503529.74	2173644.53	-	-	Картометрический	1.00	-
44	503550.63	2173646.22	-	-	Картометрический	1.00	-
45	-	-	503583.23	2173653.88	Картометрический	1.00	-
46	503602.57	2173658.42	-	-	Картометрический	1.00	-
47	503612.61	2173654.53	-	-	Картометрический	1.00	-
48	503628.70	2173633.77	-	-	Картометрический	1.00	-
49	-	-	503574.85	2173596.91	Картометрический	1.00	-
50	503512.11	2173556.14	-	-	Аналитический	0.10	-
51	-	-	503502.31	2173549.73	Аналитический	0.10	-
52	503470.57	2173528.99	-	-	Аналитический	0.10	-
53	503446.36	2173504.25	-	-	Картометрический	1.00	-
54	503430.67	2173486.64	-	-	Картометрический	1.00	-
55	503388.09	2173455.69	-	-	Картометрический	1.00	-
56	503365.62	2173440.93	-	-	Картометрический	1.00	-
57	503348.20	2173425.16	-	-	Картометрический	1.00	-
58	503343.48	2173401.74	-	-	Картометрический	1.00	-
59	-	-	503373.06	2173350.40	Картометрический	1.00	-
60	-	-	503384.46	2173346.32	Картометрический	1.00	-
61	-	-	503404.73	2173343.05	Картометрический	1.00	-
62	-	-	503426.55	2173350.32	Картометрический	1.00	-
63	-	-	503419.58	2173359.75	Картометрический	1.00	-
64	-	-	503541.60	2173442.96	Картометрический	1.00	-
27	-	-	503584.25	2173394.20	Картометрический	1.00	-
65	503543.11	2173611.66	-	-	Картометрический	1.00	-
66	503542.81	2173612.06	-	-	Картометрический	1.00	-
67	503538.56	2173608.97	-	-	Картометрический	1.00	-
68	503538.86	2173608.57	-	-	Картометрический	1.00	-
65	503543.11	2173611.66	-	-	Картометрический	1.00	-
3. Сведения о характерных точках части (частей) границы объекта							
Часть №							
-	-	-	-	-	-	-	-

Приложение № 7
к приказу министерства
архитектуры и градостроительства
Воронежской области
от 12.08.2025 № 45-01-04/393

«ГРАФИЧЕСКОЕ ОПИСАНИЕ

местоположения границ

Зона улиц, дорог, инженерной и транспортной инфраструктуры
за границами населенных пунктов - ИТ1

(наименование объекта, местоположение границ которого описано
(далее - объект)

Раздел 1

Сведения об объекте		
№ п/п	Характеристики объекта	Описание характеристик
1	2	3
1	Местоположение объекта	Воронежская область, Аннинский муниципальный район, Мосоловское сельское поселение
2	Площадь объекта \pm величина погрешности определения площади ($P \pm \Delta P$)	-
3	Иные характеристики объекта	-

Раздел 2

Сведения о местоположении границ объекта					
1. Система координат: -					
2. Сведения о характерных точках границ объекта					
Обозначение характерных точек границ	Координаты, м		Метод определения координат характерной точки	Средняя квадратическая погрешность положения характерной точки (Mt), м	Описание обозначения точки на местности (при наличии)
	X	Y			
1	2	3	4	5	6
-	-	-	-	-	-
3. Сведения о характерных точках части (частей) границы объекта					
Обозначение характерных точек части границы	Координаты, м		Метод определения координат характерной точки	Средняя квадратическая погрешность положения характерной точки (Mt), м	Описание обозначения точки на местности (при наличии)
	X	Y			
1	2	3	4	5	6
Часть №					
-	-	-	-	-	-

Раздел 3

Сведения о местоположении измененных (уточненных) границ объекта							
1. Система координат: МСК - 36, зона 2							
2. Сведения о характерных точках границ объекта							
Обозначение характерных точек границ	Существующие координаты, м		Измененные (уточненные) координаты, м		Метод определения координат характерной точки	Средняя квадратическая погрешность положения характерной точки (Mt), м	Описание обозначения точки на местности (при наличии)
	X	Y	X	Y			
1	2	3	4	5	6	7	8
1	508955.22	2175534.29	-	-	Картометрический	5.00	-
2	508831.90	2175579.29	-	-	Картометрический	5.00	-
3	508736.01	2175614.04	-	-	Картометрический	5.00	-
4	508685.27	2175632.48	-	-	Картометрический	5.00	-
5	508526.89	2175688.38	-	-	Картометрический	5.00	-
6	508502.62	2175696.95	-	-	Картометрический	5.00	-
7	508502.36	2175696.62	-	-	Картометрический	5.00	-
8	508494.44	2175699.73	-	-	Картометрический	5.00	-
9	508494.27	2175699.84	-	-	Картометрический	5.00	-
10	508493.79	2175700.06	-	-	Картометрический	5.00	-
11	508476.00	2175706.34	-	-	Картометрический	5.00	-
12	508419.22	2175725.25	-	-	Картометрический	5.00	-
13	508396.40	2175732.39	-	-	Картометрический	5.00	-
14	508356.21	2175744.49	-	-	Картометрический	5.00	-
15	508333.23	2175751.38	-	-	Картометрический	5.00	-
16	508281.48	2175766.86	-	-	Картометрический	5.00	-
17	508252.80	2175775.64	-	-	Картометрический	5.00	-
18	508212.43	2175787.74	-	-	Картометрический	5.00	-
19	508166.64	2175803.59	-	-	Картометрический	5.00	-
20	508157.14	2175802.27	-	-	Картометрический	5.00	-
21	508150.42	2175795.53	-	-	Картометрический	5.00	-
22	508145.08	2175785.01	-	-	Картометрический	5.00	-
23	508142.38	2175782.64	-	-	Картометрический	5.00	-
24	508138.21	2175783.76	-	-	Картометрический	5.00	-
25	508137.56	2175787.82	-	-	Картометрический	5.00	-
26	508140.15	2175798.02	-	-	Картометрический	5.00	-
27	508140.55	2175805.64	-	-	Картометрический	5.00	-
28	508137.37	2175812.15	-	-	Картометрический	5.00	-
29	508126.82	2175816.85	-	-	Картометрический	5.00	-
30	508121.48	2175819.19	-	-	Картометрический	5.00	-
31	508020.09	2175856.46	-	-	Картометрический	5.00	-
32	507918.58	2175893.17	-	-	Картометрический	5.00	-
33	507845.08	2175919.29	-	-	Картометрический	5.00	-
34	507732.26	2175960.21	-	-	Картометрический	5.00	-
35	507715.33	2175966.29	-	-	Картометрический	5.00	-
36	507633.21	2175995.44	-	-	Картометрический	5.00	-

1	2	3	4	5	6	7	8
37	507609.23	2176003.01	-	-	Картометрический	5.00	-
38	507594.93	2176007.55	-	-	Картометрический	5.00	-
39	507580.63	2176012.07	-	-	Картометрический	5.00	-
40	507566.33	2176016.65	-	-	Картометрический	1.00	-
41	507549.17	2176022.14	-	-	Картометрический	1.00	-
42	507526.40	2176029.84	-	-	Картометрический	1.00	-
43	507484.88	2176044.15	-	-	Картометрический	1.00	-
44	507456.53	2176053.66	-	-	Картометрический	1.00	-
45	507443.08	2176059.02	-	-	Картометрический	1.00	-
46	507374.42	2176080.31	-	-	Картометрический	1.00	-
47	507362.96	2176083.88	-	-	Картометрический	1.00	-
48	507357.22	2176085.68	-	-	Картометрический	1.00	-
49	507351.45	2176087.53	-	-	Картометрический	1.00	-
50	507308.93	2176102.43	-	-	Картометрический	1.00	-
51	507303.25	2176104.50	-	-	Картометрический	1.00	-
52	507275.22	2176115.21	-	-	Картометрический	1.00	-
53	507230.27	2176132.05	-	-	Картометрический	1.00	-
54	507118.03	2176174.51	-	-	Картометрический	1.00	-
55	507084.37	2176187.18	-	-	Картометрический	1.00	-
56	507031.88	2176205.75	-	-	Картометрический	1.00	-
57	506993.90	2176219.20	-	-	Картометрический	5.00	-
58	506951.50	2176234.31	-	-	Картометрический	5.00	-
59	506911.95	2176248.46	-	-	Картометрический	5.00	-
60	506861.13	2176266.64	-	-	Картометрический	5.00	-
61	506815.71	2176282.18	-	-	Картометрический	5.00	-
62	506753.57	2176304.41	-	-	Картометрический	5.00	-
63	506657.16	2176337.69	-	-	Картометрический	5.00	-
64	506611.99	2176353.90	-	-	Картометрический	5.00	-
65	506521.71	2176386.67	-	-	Картометрический	5.00	-
66	506505.09	2176392.71	-	-	Картометрический	5.00	-
67	506459.51	2176408.63	-	-	Картометрический	5.00	-
68	506431.18	2176418.52	-	-	Картометрический	5.00	-
69	506389.90	2176433.26	-	-	Картометрический	5.00	-
70	506388.99	2176432.93	-	-	Картометрический	5.00	-
71	506387.63	2176431.84	-	-	Картометрический	5.00	-
72	506378.57	2176435.08	-	-	Картометрический	5.00	-
73	506378.66	2176436.40	-	-	Картометрический	5.00	-
74	506378.07	2176437.47	-	-	Картометрический	5.00	-
75	506373.90	2176438.97	-	-	Картометрический	5.00	-
76	506335.48	2176453.06	-	-	Картометрический	5.00	-
77	506324.16	2176457.03	-	-	Картометрический	5.00	-
78	506285.92	2176470.91	-	-	Картометрический	5.00	-
79	506244.67	2176486.37	-	-	Картометрический	5.00	-
80	506148.71	2176520.88	-	-	Картометрический	5.00	-
81	506120.48	2176531.01	-	-	Картометрический	5.00	-
82	506058.13	2176552.62	-	-	Картометрический	5.00	-
83	506029.86	2176562.66	-	-	Картометрический	5.00	-
84	505973.16	2176582.31	-	-	Картометрический	5.00	-
85	505910.90	2176604.64	-	-	Картометрический	5.00	-
86	505894.17	2176611.52	-	-	Картометрический	5.00	-
87	505877.56	2176618.35	-	-	Картометрический	5.00	-

1	2	3	4	5	6	7	8
88	505855.13	2176626.69	-	-	Картометрический	5.00	-
89	505826.92	2176636.82	-	-	Картометрический	5.00	-
90	505798.58	2176646.62	-	-	Картометрический	5.00	-
91	505770.22	2176656.42	-	-	Картометрический	5.00	-
92	505753.16	2176662.32	-	-	Картометрический	5.00	-
93	505702.63	2176681.50	-	-	Картометрический	5.00	-
94	505663.39	2176696.42	-	-	Картометрический	5.00	-
95	505618.35	2176712.94	-	-	Картометрический	5.00	-
96	505561.97	2176733.50	-	-	Картометрический	5.00	-
97	505382.26	2176801.30	-	-	Картометрический	5.00	-
98	505365.44	2176807.71	-	-	Картометрический	5.00	-
99	505354.22	2176811.96	-	-	Картометрический	5.00	-
100	505343.00	2176816.24	-	-	Картометрический	5.00	-
101	505275.28	2176842.09	-	-	Картометрический	5.00	-
102	505180.76	2176879.18	-	-	Картометрический	5.00	-
103	505074.13	2176919.66	-	-	Картометрический	5.00	-
104	505024.13	2176940.42	-	-	Картометрический	5.00	-
105	504952.17	2176970.41	-	-	Картометрический	1.00	-
106	504927.16	2176980.57	-	-	Картометрический	1.00	-
107	504923.05	2176981.96	-	-	Картометрический	1.00	-
108	504921.45	2176981.18	-	-	Картометрический	1.00	-
109	504908.46	2176986.43	-	-	Картометрический	1.00	-
110	504907.90	2176988.38	-	-	Картометрический	1.00	-
111	504906.15	2176989.78	-	-	Картометрический	1.00	-
112	504891.00	2176995.11	-	-	Картометрический	1.00	-
113	504857.58	2177008.54	-	-	Картометрический	1.00	-
114	504807.58	2177028.97	-	-	Картометрический	1.00	-
115	504774.25	2177042.58	-	-	Картометрический	1.00	-
116	504752.05	2177051.65	-	-	Картометрический	1.00	-
117	504712.94	2177067.19	-	-	Картометрический	1.00	-
118	504673.89	2177081.24	-	-	Картометрический	1.00	-
119	504645.59	2177090.04	-	-	Картометрический	1.00	-
120	504616.97	2177097.79	-	-	Картометрический	1.00	-
121	504588.19	2177104.79	-	-	Картометрический	1.00	-
122	504558.89	2177109.66	-	-	Картометрический	1.00	-
123	504536.07	2177113.15	-	-	Картометрический	1.00	-
124	504464.01	2177122.27	-	-	Картометрический	1.00	-
125	504392.54	2177130.39	-	-	Картометрический	1.00	-
126	504338.96	2177135.95	-	-	Картометрический	1.00	-
127	504238.83	2177138.51	-	-	Картометрический	1.00	-
128	504206.79	2177145.67	-	-	Картометрический	1.00	-
129	504188.23	2177149.59	-	-	Картометрический	1.00	-
130	504166.27	2177147.81	-	-	Картометрический	1.00	-
131	504142.30	2177145.55	-	-	Картометрический	1.00	-
132	504124.31	2177145.49	-	-	Картометрический	1.00	-
133	504082.64	2177144.07	-	-	Картометрический	1.00	-
134	504052.84	2177142.27	-	-	Картометрический	1.00	-
135	504040.99	2177141.40	-	-	Картометрический	1.00	-
136	504017.24	2177138.43	-	-	Картометрический	1.00	-
137	503969.27	2177133.43	-	-	Картометрический	1.00	-
138	503945.38	2177130.97	-	-	Картометрический	1.00	-

1	2	3	4	5	6	7	8
139	503921.53	2177127.76	-	-	Картометрический	1.00	-
140	503891.58	2177123.96	-	-	Картометрический	1.00	-
141	503861.54	2177120.62	-	-	Картометрический	1.00	-
142	503841.96	2177118.72	-	-	Картометрический	1.00	-
143	503837.07	2177118.91	-	-	Картометрический	1.00	-
144	503826.80	2177119.09	-	-	Картометрический	1.00	-
145	503805.76	2177119.85	-	-	Картометрический	1.00	-
146	503769.45	2177121.65	-	-	Картометрический	1.00	-
147	503763.76	2177122.01	-	-	Картометрический	1.00	-
148	503754.77	2177122.56	-	-	Картометрический	1.00	-
149	503739.91	2177123.51	-	-	Картометрический	1.00	-
150	503727.95	2177123.44	-	-	Картометрический	1.00	-
151	503724.94	2177123.56	-	-	Картометрический	1.00	-
152	503691.98	2177123.61	-	-	Картометрический	1.00	-
153	503679.97	2177123.67	-	-	Картометрический	1.00	-
154	503622.95	2177124.33	-	-	Картометрический	1.00	-
155	503607.92	2177124.71	-	-	Картометрический	1.00	-
156	503577.91	2177125.62	-	-	Картометрический	1.00	-
157	503572.44	2177126.20	-	-	Картометрический	1.00	-
158	503556.89	2177126.46	-	-	Картометрический	1.00	-
159	503529.90	2177127.92	-	-	Картометрический	1.00	-
160	503511.92	2177129.09	-	-	Картометрический	1.00	-
161	503487.97	2177130.66	-	-	Картометрический	1.00	-
162	503478.99	2177131.25	-	-	Картометрический	1.00	-
163	503453.76	2177132.91	-	-	Картометрический	1.00	-
164	503453.43	2177133.10	-	-	Картометрический	1.00	-
165	503572.36	2177126.22	-	-	Картометрический	1.00	-
166	503579.67	2177135.86	-	-	Картометрический	1.00	-
167	503585.47	2177143.57	-	-	Картометрический	1.00	-
168	503595.66	2177150.59	-	-	Картометрический	1.00	-
169	503597.97	2177152.21	-	-	Картометрический	1.00	-
170	503642.34	2177151.48	-	-	Картометрический	1.00	-
171	503671.41	2177153.89	-	-	Картометрический	1.00	-
172	503679.87	2177154.52	-	-	Картометрический	1.00	-
173	503705.30	2177155.49	-	-	Картометрический	1.00	-
174	503741.51	2177156.83	-	-	Картометрический	1.00	-
175	503769.49	2177157.94	-	-	Картометрический	1.00	-
176	503805.82	2177160.11	-	-	Картометрический	1.00	-
177	503806.32	2177160.11	-	-	Картометрический	1.00	-
178	503823.45	2177160.75	-	-	Картометрический	1.00	-
179	503871.31	2177161.13	-	-	Картометрический	1.00	-
180	503871.28	2177162.31	-	-	Картометрический	1.00	-
181	503871.78	2177162.33	-	-	Картометрический	1.00	-
182	503871.83	2177161.12	-	-	Картометрический	1.00	-
183	503920.81	2177160.18	-	-	Картометрический	1.00	-
184	503978.87	2177164.42	-	-	Картометрический	1.00	-
185	504073.78	2177171.67	-	-	Картометрический	1.00	-
186	504082.80	2177172.37	-	-	Картометрический	1.00	-
187	504113.21	2177174.20	-	-	Картометрический	1.00	-
188	504169.99	2177174.02	-	-	Картометрический	1.00	-
189	504200.01	2177172.67	-	-	Картометрический	1.00	-

1	2	3	4	5	6	7	8
190	504239.00	2177171.00	-	-	Картометрический	1.00	-
191	504286.94	2177166.78	-	-	Картометрический	1.00	-
192	504288.29	2177166.65	-	-	Картометрический	1.00	-
193	504302.17	2177167.27	-	-	Картометрический	1.00	-
194	504329.00	2177165.23	-	-	Картометрический	1.00	-
195	504378.65	2177157.47	-	-	Картометрический	1.00	-
196	504388.43	2177156.28	-	-	Картометрический	1.00	-
197	504402.60	2177154.64	-	-	Картометрический	1.00	-
198	504435.19	2177151.51	-	-	Картометрический	1.00	-
199	504489.58	2177149.19	-	-	Картометрический	1.00	-
200	504541.48	2177145.40	-	-	Картометрический	1.00	-
201	504594.33	2177136.61	-	-	Картометрический	1.00	-
202	504610.90	2177133.06	-	-	Картометрический	1.00	-
203	504646.15	2177123.69	-	-	Картометрический	1.00	-
204	504657.84	2177119.53	-	-	Картометрический	1.00	-
205	504697.58	2177103.91	-	-	Картометрический	1.00	-
206	504795.35	2177064.29	-	-	Картометрический	1.00	-
207	504872.25	2177031.49	-	-	Картометрический	1.00	-
208	504915.58	2177014.06	-	-	Картометрический	1.00	-
209	504919.13	2177015.97	-	-	Картометрический	1.00	-
210	504932.02	2177038.91	-	-	Картометрический	1.00	-
211	504934.77	2177040.48	-	-	Картометрический	1.00	-
212	504938.81	2177038.55	-	-	Картометрический	1.00	-
213	504939.03	2177035.58	-	-	Картометрический	1.00	-
214	504930.98	2177012.27	-	-	Картометрический	1.00	-
215	504930.75	2177007.78	-	-	Картометрический	1.00	-
216	504967.93	2176992.77	-	-	Картометрический	1.00	-
217	505040.15	2176963.13	-	-	Картометрический	5.00	-
218	505190.71	2176903.65	-	-	Картометрический	5.00	-
219	505258.05	2176878.23	-	-	Картометрический	5.00	-
220	505293.72	2176864.58	-	-	Картометрический	5.00	-
221	505409.77	2176818.90	-	-	Картометрический	5.00	-
222	505469.44	2176798.07	-	-	Картометрический	5.00	-
223	505551.34	2176766.72	-	-	Картометрический	5.00	-
224	505591.81	2176752.78	-	-	Картометрический	5.00	-
225	505657.84	2176726.33	-	-	Картометрический	5.00	-
226	505964.76	2176615.09	-	-	Картометрический	5.00	-
227	506284.95	2176498.55	-	-	Картометрический	5.00	-
228	506343.32	2176476.99	-	-	Картометрический	5.00	-
229	506380.31	2176463.85	-	-	Картометрический	5.00	-
230	506383.61	2176463.24	-	-	Картометрический	5.00	-
231	506388.80	2176467.86	-	-	Картометрический	5.00	-
232	506391.47	2176473.12	-	-	Картометрический	5.00	-
233	506395.37	2176481.09	-	-	Картометрический	5.00	-
234	506397.99	2176483.37	-	-	Картометрический	5.00	-
235	506402.29	2176482.03	-	-	Картометрический	5.00	-
236	506403.21	2176478.55	-	-	Картометрический	5.00	-
237	506400.05	2176464.75	-	-	Картометрический	5.00	-
238	506400.05	2176458.90	-	-	Картометрический	5.00	-
239	506401.62	2176456.26	-	-	Картометрический	5.00	-
240	506501.61	2176420.61	-	-	Картометрический	5.00	-

1	2	3	4	5	6	7	8
241	506631.66	2176374.44	-	-	Картометрический	5.00	-
242	506693.86	2176352.38	-	-	Картометрический	5.00	-
243	506767.37	2176326.30	-	-	Картометрический	5.00	-
244	506835.24	2176302.27	-	-	Картометрический	5.00	-
245	506976.69	2176252.33	-	-	Картометрический	5.00	-
246	507101.03	2176207.94	-	-	Картометрический	1.00	-
247	507235.95	2176157.27	-	-	Картометрический	1.00	-
248	507263.96	2176146.60	-	-	Картометрический	1.00	-
249	507314.49	2176128.09	-	-	Картометрический	1.00	-
250	507398.50	2176099.87	-	-	Картометрический	1.00	-
251	507403.94	2176098.38	-	-	Картометрический	1.00	-
252	507408.72	2176101.12	-	-	Картометрический	1.00	-
253	507411.55	2176105.50	-	-	Картометрический	1.00	-
254	507413.27	2176109.68	-	-	Картометрический	1.00	-
255	507416.51	2176118.26	-	-	Картометрический	1.00	-
256	507419.05	2176120.67	-	-	Картометрический	1.00	-
257	507423.34	2176119.38	-	-	Картометрический	1.00	-
258	507424.14	2176116.00	-	-	Картометрический	1.00	-
259	507421.25	2176102.55	-	-	Картометрический	1.00	-
260	507421.23	2176096.13	-	-	Картометрический	1.00	-
261	507422.65	2176093.90	-	-	Картометрический	1.00	-
262	507465.85	2176081.13	-	-	Картометрический	1.00	-
263	507494.16	2176070.39	-	-	Картометрический	1.00	-
264	507536.59	2176054.06	-	-	Картометрический	1.00	-
265	507609.82	2176027.33	-	-	Картометрический	1.00	-
266	507677.73	2176003.43	-	-	Картометрический	5.00	-
267	507751.14	2175977.05	-	-	Картометрический	5.00	-
268	507807.63	2175956.87	-	-	Картометрический	5.00	-
269	507886.76	2175928.71	-	-	Картометрический	5.00	-
270	507988.54	2175892.48	-	-	Картометрический	5.00	-
271	508027.98	2175877.95	-	-	Картометрический	5.00	-
272	508056.14	2175867.60	-	-	Картометрический	5.00	-
273	508095.53	2175853.02	-	-	Картометрический	5.00	-
274	508134.95	2175838.61	-	-	Картометрический	5.00	-
275	508143.65	2175835.46	-	-	Картометрический	5.00	-
276	508148.49	2175835.51	-	-	Картометрический	5.00	-
277	508153.56	2175838.77	-	-	Картометрический	5.00	-
278	508160.67	2175856.92	-	-	Картометрический	5.00	-
279	508163.27	2175858.93	-	-	Картометрический	5.00	-
280	508167.49	2175857.43	-	-	Картометрический	5.00	-
281	508168.11	2175853.98	-	-	Картометрический	5.00	-
282	508163.76	2175839.31	-	-	Картометрический	5.00	-
283	508164.00	2175832.06	-	-	Картометрический	5.00	-
284	508167.90	2175827.36	-	-	Картометрический	5.00	-
285	508180.13	2175822.82	-	-	Картометрический	5.00	-
286	508231.42	2175806.41	-	-	Картометрический	5.00	-
287	508291.20	2175787.69	-	-	Картометрический	5.00	-
288	508400.36	2175755.45	-	-	Картометрический	5.00	-
289	508453.28	2175738.10	-	-	Картометрический	5.00	-
290	508523.30	2175713.93	-	-	Картометрический	5.00	-
291	508540.29	2175707.95	-	-	Картометрический	5.00	-

1	2	3	4	5	6	7	8
292	508636.47	2175673.98	-	-	Картометрический	5.00	-
293	508774.85	2175624.25	-	-	Картометрический	5.00	-
294	508872.25	2175588.95	-	-	Картометрический	5.00	-
295	508912.99	2175573.93	-	-	Картометрический	5.00	-
296	508951.83	2175559.72	-	-	Картометрический	5.00	-
297	508956.73	2175539.54	-	-	Картометрический	5.00	-
1	508955.22	2175534.29	-	-	Картометрический	5.00	-
298	504920.97	2173705.25	-	-	Аналитический	0.30	-
299	504903.39	2173701.23	-	-	Аналитический	0.30	-
300	504898.52	2173723.31	-	-	Аналитический	0.30	-
301	504883.14	2173793.09	-	-	Аналитический	0.30	-
302	504878.36	2173814.79	-	-	Аналитический	0.30	-
303	504867.66	2173863.27	-	-	Аналитический	0.30	-
304	504855.65	2173917.77	-	-	Аналитический	0.30	-
305	504839.74	2173989.94	-	-	Аналитический	0.30	-
306	504845.13	2173990.81	-	-	Аналитический	0.30	-
307	504832.72	2174021.79	-	-	Аналитический	0.30	-
308	504813.15	2174110.53	-	-	Аналитический	0.30	-
309	504813.62	2174115.58	-	-	Картометрический	1.00	-
310	504794.82	2174144.19	-	-	Картометрический	1.00	-
311	504785.15	2174172.44	-	-	Картометрический	1.00	-
312	504774.07	2174200.45	-	-	Картометрический	1.00	-
313	504758.81	2174225.02	-	-	Картометрический	1.00	-
314	504741.21	2174246.00	-	-	Картометрический	1.00	-
315	504714.59	2174272.98	-	-	Картометрический	1.00	-
316	504610.63	2174305.35	-	-	Картометрический	5.00	-
317	504602.65	2174317.38	-	-	Картометрический	5.00	-
318	504596.29	2174330.50	-	-	Картометрический	5.00	-
319	504508.58	2174372.18	-	-	Картометрический	5.00	-
320	504492.51	2174368.11	-	-	Картометрический	5.00	-
321	504478.77	2174368.62	-	-	Картометрический	5.00	-
322	504460.61	2174371.40	-	-	Картометрический	5.00	-
323	504432.72	2174384.64	-	-	Картометрический	5.00	-
324	504412.36	2174399.65	-	-	Картометрический	5.00	-
325	504391.69	2174419.75	-	-	Картометрический	5.00	-
326	504361.57	2174435.49	-	-	Картометрический	5.00	-
327	504347.16	2174448.01	-	-	Картометрический	5.00	-
328	504328.12	2174473.40	-	-	Аналитический	0.30	-
329	504298.93	2174524.80	-	-	Аналитический	0.30	-
330	504273.49	2174569.59	-	-	Аналитический	0.30	-
331	504250.93	2174612.04	-	-	Аналитический	0.30	-
332	504203.88	2174700.58	-	-	Аналитический	0.30	-
333	504161.40	2174780.51	-	-	Аналитический	0.30	-
334	504149.35	2174802.32	-	-	Аналитический	0.30	-
335	504107.73	2174877.64	-	-	Аналитический	0.30	-
336	504060.19	2174963.66	-	-	Аналитический	0.30	-
337	504011.53	2175051.73	-	-	Аналитический	0.30	-
338	504002.00	2175068.98	-	-	Аналитический	0.30	-
339	503950.01	2175165.04	-	-	Аналитический	0.30	-
340	503912.03	2175224.91	-	-	Аналитический	0.30	-

1	2	3	4	5	6	7	8
341	503850.38	2175322.11	-	-	Аналитический	0.30	-
342	503750.44	2175477.47	-	-	Аналитический	0.30	-
343	503705.27	2175547.69	-	-	Аналитический	0.30	-
344	503681.43	2175594.53	-	-	Аналитический	0.30	-
345	503658.12	2175655.81	-	-	Аналитический	0.30	-
346	503622.27	2175750.05	-	-	Аналитический	0.30	-
347	503586.30	2175844.62	-	-	Аналитический	0.30	-
348	503577.59	2175867.52	-	-	Аналитический	0.30	-
349	503541.51	2175949.97	-	-	Аналитический	0.30	-
350	503525.01	2175976.78	-	-	Аналитический	0.30	-
351	503499.91	2176012.11	-	-	Аналитический	0.30	-
352	503477.98	2176033.94	-	-	Аналитический	0.30	-
353	503445.07	2176056.14	-	-	Аналитический	0.30	-
354	503406.73	2176072.40	-	-	Аналитический	0.30	-
355	503362.61	2176082.80	-	-	Аналитический	0.30	-
356	503321.17	2176084.76	-	-	Аналитический	0.30	-
357	503221.90	2176089.45	-	-	Аналитический	0.30	-
358	503121.16	2176094.21	-	-	Аналитический	0.30	-
359	503063.58	2176096.93	-	-	Аналитический	0.30	-
360	503021.77	2176098.97	-	-	Аналитический	0.30	-
361	502921.53	2176103.85	-	-	Аналитический	0.30	-
362	502850.40	2176107.31	-	-	Аналитический	0.30	-
363	502838.36	2176109.34	-	-	Аналитический	0.30	-
364	502825.61	2176114.51	-	-	Аналитический	0.30	-
365	502818.71	2176124.86	-	-	Аналитический	0.30	-
366	502816.19	2176135.99	-	-	Аналитический	0.30	-
367	502816.14	2176163.68	-	-	Картометрический	1.00	-
368	502814.70	2176228.70	-	-	Картометрический	1.00	-
369	502812.47	2176329.94	-	-	Картометрический	1.00	-
370	502810.29	2176428.77	-	-	Картометрический	1.00	-
371	502808.28	2176519.77	-	-	Картометрический	1.00	-
372	502803.06	2176628.53	-	-	Картометрический	1.00	-
373	502800.90	2176673.59	-	-	Картометрический	1.00	-
374	502796.69	2176733.72	-	-	Картометрический	1.00	-
375	502784.70	2176824.77	-	-	Картометрический	1.00	-
376	502778.42	2176872.51	-	-	Картометрический	1.00	-
377	502765.75	2176953.44	-	-	Картометрический	1.00	-
378	502758.70	2177026.06	-	-	Картометрический	1.00	-
379	502749.14	2177124.63	-	-	Аналитический	0.30	-
380	502743.77	2177180.01	-	-	Аналитический	0.30	-
381	502742.73	2177185.70	-	-	Аналитический	0.30	-
382	502733.04	2177182.17	-	-	Аналитический	0.30	-
383	502730.05	2177190.38	-	-	Аналитический	0.30	-
384	502739.75	2177193.91	-	-	Аналитический	0.30	-
385	502740.34	2177200.86	-	-	Аналитический	0.30	-
386	502737.78	2177209.64	-	-	Аналитический	0.30	-
387	502733.16	2177217.37	-	-	Аналитический	0.30	-
388	502640.17	2177230.41	-	-	Аналитический	0.30	-
389	502504.20	2177246.21	-	-	Аналитический	0.30	-
390	502359.20	2177259.06	-	-	Аналитический	0.30	-
391	502186.17	2177272.19	-	-	Аналитический	0.30	-

1	2	3	4	5	6	7	8
392	502097.38	2177278.93	-	-	Аналитический	0.30	-
393	502014.79	2177284.87	-	-	Аналитический	0.30	-
394	501881.42	2177294.07	-	-	Аналитический	0.30	-
395	501781.94	2177300.93	-	-	Аналитический	0.30	-
396	501673.87	2177308.38	-	-	Аналитический	0.30	-
397	501544.73	2177317.30	-	-	Аналитический	0.30	-
398	501390.35	2177328.33	-	-	Аналитический	0.30	-
399	501299.70	2177334.81	-	-	Аналитический	0.30	-
400	501210.49	2177341.19	-	-	Аналитический	0.30	-
401	501181.83	2177340.74	-	-	Аналитический	0.30	-
402	501178.02	2177341.04	-	-	Аналитический	0.30	-
403	-	-	501177.78	2177341.06	Аналитический	0.30	-
404	501155.24	2177342.82	-	-	Аналитический	0.30	-
405	501080.22	2177342.68	-	-	Аналитический	0.30	-
406	500981.32	2177342.50	-	-	Аналитический	0.30	-
407	500868.88	2177342.30	-	-	Аналитический	0.30	-
408	500784.71	2177338.64	-	-	Аналитический	0.30	-
409	500685.77	2177334.34	500685.77	2177334.35	Аналитический	0.30	-
410	500607.28	2177330.92	-	-	Аналитический	0.30	-
411	500535.06	2177327.72	-	-	Аналитический	0.30	-
412	500503.95	2177324.42	-	-	Аналитический	0.30	-
413	500500.78	2177323.67	-	-	Аналитический	0.30	-
414	500499.20	2177322.79	500499.20	2177322.80	Аналитический	0.30	-
415	500498.22	2177321.57	-	-	Аналитический	0.30	-
416	500492.30	2177320.73	-	-	Аналитический	0.30	-
417	500490.85	2177321.55	-	-	Аналитический	0.30	-
418	500489.25	2177321.74	-	-	Аналитический	0.30	-
419	500487.50	2177321.58	-	-	Аналитический	0.30	-
420	500381.10	2177296.53	-	-	Аналитический	0.30	-
421	500306.33	2177279.72	-	-	Аналитический	0.30	-
422	500265.78	2177273.96	-	-	Аналитический	0.30	-
423	500189.92	2177271.86	-	-	Аналитический	0.30	-
424	500086.08	2177269.00	-	-	Аналитический	0.30	-
425	499935.09	2177264.86	-	-	Аналитический	0.30	-
426	499937.06	2177274.26	-	-	Аналитический	0.30	-
427	499939.03	2177283.61	-	-	Аналитический	0.30	-
428	499946.93	2177283.83	-	-	Аналитический	0.30	-
429	500089.43	2177287.73	-	-	Аналитический	0.30	-
430	500187.22	2177290.40	-	-	Аналитический	0.30	-
431	500264.25	2177292.51	-	-	Аналитический	0.30	-
432	500304.29	2177297.64	-	-	Аналитический	0.30	-
433	500376.61	2177314.09	-	-	Аналитический	0.30	-
434	500492.84	2177340.77	-	-	Аналитический	0.30	-
435	500495.01	2177341.60	-	-	Аналитический	0.30	-
436	500496.13	2177342.29	-	-	Аналитический	0.30	-
437	500497.40	2177343.33	-	-	Аналитический	0.30	-
438	500501.89	2177344.04	-	-	Аналитический	0.30	-
439	500503.51	2177343.17	-	-	Аналитический	0.30	-
440	500504.76	2177342.96	-	-	Аналитический	0.30	-
441	500507.31	2177342.88	-	-	Аналитический	0.30	-
442	500533.53	2177345.18	-	-	Аналитический	0.30	-

1	2	3	4	5	6	7	8
443	500605.81	2177349.12	-	-	Аналитический	0.30	-
444	500684.66	2177352.82	-	-	Аналитический	0.30	-
445	500787.54	2177357.65	-	-	Аналитический	0.30	-
446	500869.28	2177361.49	-	-	Аналитический	0.30	-
447	500984.92	2177362.92	-	-	Аналитический	0.30	-
448	501080.02	2177364.10	-	-	Аналитический	0.30	-
449	501155.60	2177365.03	-	-	Аналитический	0.30	-
450	501184.17	2177365.47	-	-	Аналитический	0.30	-
451	501211.93	2177361.96	-	-	Аналитический	0.30	-
452	501304.78	2177355.04	-	-	Аналитический	0.30	-
453	501400.23	2177347.92	-	-	Аналитический	0.30	-
454	501546.57	2177337.01	-	-	Аналитический	0.30	-
455	501674.52	2177328.63	-	-	Аналитический	0.30	-
456	501783.83	2177321.48	-	-	Аналитический	0.30	-
457	501882.15	2177315.03	-	-	Аналитический	0.30	-
458	502016.94	2177306.22	-	-	Аналитический	0.30	-
459	502099.52	2177300.26	-	-	Аналитический	0.30	-
460	502181.28	2177293.78	-	-	Аналитический	0.30	-
461	502360.43	2177279.58	-	-	Аналитический	0.30	-
462	502507.67	2177266.21	-	-	Аналитический	0.30	-
463	502642.82	2177250.85	-	-	Аналитический	0.30	-
464	502735.14	2177236.05	-	-	Аналитический	0.30	-
465	502740.89	2177236.37	-	-	Аналитический	0.30	-
466	502744.15	2177237.41	-	-	Аналитический	0.30	-
467	502747.33	2177239.17	-	-	Аналитический	0.30	-
468	502755.40	2177237.67	-	-	Аналитический	0.30	-
469	502757.28	2177234.88	-	-	Аналитический	0.30	-
470	502759.17	2177233.44	-	-	Аналитический	0.30	-
471	502762.03	2177232.21	-	-	Аналитический	0.30	-
472	502765.77	2177231.09	-	-	Аналитический	0.30	-
473	502785.44	2177227.98	-	-	Аналитический	0.30	-
474	502784.82	2177219.97	-	-	Аналитический	0.30	-
475	502784.44	2177215.67	-	-	Аналитический	0.30	-
476	502784.60	2177210.16	-	-	Аналитический	0.30	-
477	502765.76	2177212.80	-	-	Аналитический	0.30	-
478	502761.08	2177209.28	-	-	Аналитический	0.30	-
479	502760.22	2177203.18	-	-	Аналитический	0.30	-
480	502764.66	2177181.88	-	-	Аналитический	0.30	-
481	502770.53	2177127.62	-	-	Аналитический	0.30	-
482	502781.34	2177027.67	-	-	Аналитический	0.30	-
483	502789.03	2176956.62	-	-	Аналитический	0.30	-
484	502806.10	2176820.28	-	-	Аналитический	0.30	-
485	502812.39	2176745.29	-	-	Аналитический	0.30	-
486	502816.86	2176677.91	-	-	Аналитический	0.30	-
487	502819.23	2176628.78	-	-	Аналитический	0.30	-
488	502824.46	2176520.07	-	-	Аналитический	0.30	-
489	502826.14	2176428.48	-	-	Аналитический	0.30	-
490	502827.96	2176329.10	-	-	Аналитический	0.30	-
491	502829.79	2176228.93	-	-	Аналитический	0.30	-
492	502831.00	2176163.49	-	-	Аналитический	0.30	-
493	502833.05	2176139.27	-	-	Аналитический	0.30	-

1	2	3	4	5	6	7	8
494	502838.42	2176129.29	-	-	Аналитический	0.30	-
495	502843.40	2176126.49	-	-	Аналитический	0.30	-
496	502853.06	2176125.47	-	-	Аналитический	0.30	-
497	502922.16	2176121.69	-	-	Аналитический	0.30	-
498	503022.30	2176116.20	-	-	Аналитический	0.30	-
499	503063.76	2176113.93	-	-	Аналитический	0.30	-
500	503121.55	2176111.43	-	-	Аналитический	0.30	-
501	503221.60	2176107.09	-	-	Аналитический	0.30	-
502	503321.77	2176102.75	-	-	Аналитический	0.30	-
503	503365.54	2176100.85	-	-	Аналитический	0.30	-
504	503411.27	2176090.78	-	-	Аналитический	0.30	-
505	503454.60	2176072.13	-	-	Аналитический	0.30	-
506	503489.66	2176047.89	-	-	Аналитический	0.30	-
507	503516.48	2176025.03	-	-	Аналитический	0.30	-
508	503543.50	2175988.94	-	-	Аналитический	0.30	-
509	503561.19	2175956.66	-	-	Аналитический	0.30	-
510	503594.21	2175875.76	-	-	Аналитический	0.30	-
511	503603.01	2175853.09	-	-	Аналитический	0.30	-
512	503640.15	2175757.41	-	-	Аналитический	0.30	-
513	503676.04	2175664.96	-	-	Аналитический	0.30	-
514	503700.44	2175602.08	-	-	Аналитический	0.30	-
515	503719.72	2175560.50	-	-	Аналитический	0.30	-
516	503766.04	2175489.34	-	-	Аналитический	0.30	-
517	503867.97	2175332.78	-	-	Аналитический	0.30	-
518	503925.21	2175235.74	-	-	Аналитический	0.30	-
519	503962.29	2175172.88	-	-	Картометрический	5.00	-
520	504017.08	2175078.71	-	-	Картометрический	5.00	-
521	504026.39	2175061.83	-	-	Картометрический	5.00	-
522	504074.47	2174974.65	-	-	Картометрический	5.00	-
523	504122.81	2174887.00	-	-	Картометрический	5.00	-
524	504163.75	2174812.77	-	-	Картометрический	5.00	-
525	504177.03	2174788.68	-	-	Картометрический	5.00	-
526	504218.27	2174711.71	-	-	Картометрический	5.00	-
527	504265.31	2174623.93	-	-	Картометрический	5.00	-
528	504285.82	2174585.65	-	-	Картометрический	5.00	-
529	504314.01	2174535.81	-	-	Картометрический	5.00	-
530	504343.44	2174483.76	-	-	Картометрический	5.00	-
531	504360.28	2174459.59	-	-	Картометрический	5.00	-
532	504371.20	2174450.24	-	-	Картометрический	5.00	-
533	504399.80	2174434.32	-	-	Картометрический	5.00	-
534	504423.30	2174433.24	-	-	Картометрический	5.00	-
535	504445.70	2174428.91	-	-	Картометрический	5.00	-
536	504476.83	2174417.03	-	-	Картометрический	5.00	-
537	504493.02	2174408.82	-	-	Картометрический	5.00	-
538	504506.00	2174400.42	-	-	Картометрический	5.00	-
539	504519.77	2174387.01	-	-	Картометрический	5.00	-
540	504610.24	2174359.56	-	-	Картометрический	5.00	-
541	504620.92	2174363.70	-	-	Картометрический	5.00	-
542	504634.54	2174368.22	-	-	Картометрический	5.00	-
543	504724.42	2174292.68	-	-	Аналитический	0.30	-
544	504748.57	2174283.86	-	-	Картометрический	5.00	-

1	2	3	4	5	6	7	8
545	504779.78	2174260.64	-	-	Картометрический	5.00	-
546	504789.54	2174245.70	-	-	Картометрический	5.00	-
547	504796.85	2174223.38	-	-	Картометрический	1.00	-
548	504808.46	2174192.49	-	-	Картометрический	1.00	-
549	504815.56	2174167.83	-	-	Картометрический	1.00	-
550	504826.84	2174117.94	-	-	Картометрический	1.00	-
551	504829.36	2174115.15	-	-	Картометрический	1.00	-
552	504850.70	2174019.39	-	-	Картометрический	1.00	-
553	504872.42	2173921.89	-	-	Картометрический	1.00	-
554	504893.09	2173829.10	-	-	Картометрический	1.00	-
555	504900.50	2173796.18	-	-	Картометрический	1.00	-
556	504915.95	2173727.57	-	-	Картометрический	1.00	-
298	504920.97	2173705.25	-	-	Аналитический	0.30	-
557	499475.07	2177257.28	-	-	Аналитический	0.30	-
558	499376.47	2177255.87	-	-	Аналитический	0.30	-
559	499269.35	2177254.30	-	-	Аналитический	0.30	-
560	499190.75	2177255.28	-	-	Аналитический	0.30	-
561	499118.34	2177256.19	-	-	Аналитический	0.30	-
562	499033.80	2177259.63	-	-	Аналитический	0.30	-
563	498892.63	2177265.32	-	-	Аналитический	0.30	-
564	498792.59	2177269.35	-	-	Аналитический	0.30	-
565	498700.23	2177273.07	-	-	Аналитический	0.30	-
566	498611.02	2177276.68	-	-	Аналитический	0.30	-
567	498554.96	2177278.26	-	-	Аналитический	0.30	-
568	498496.09	2177279.92	-	-	Аналитический	0.30	-
569	498391.19	2177282.99	-	-	Аналитический	0.30	-
570	498290.50	2177285.94	-	-	Аналитический	0.30	-
571	498271.64	2177286.49	-	-	Аналитический	0.30	-
572	498222.58	2177287.93	-	-	Аналитический	0.30	-
573	498219.95	2177287.50	-	-	Аналитический	0.30	-
574	498217.81	2177286.50	-	-	Аналитический	0.30	-
575	498215.56	2177284.59	-	-	Аналитический	0.30	-
576	498206.84	2177284.75	-	-	Аналитический	0.30	-
577	498205.93	2177285.63	-	-	Аналитический	0.30	-
578	498204.94	2177286.62	-	-	Аналитический	0.30	-
579	498202.30	2177287.98	-	-	Аналитический	0.30	-
580	498199.76	2177288.69	-	-	Аналитический	0.30	-
581	498090.23	2177292.90	-	-	Аналитический	0.30	-
582	497990.46	2177296.73	-	-	Аналитический	0.30	-
583	497889.78	2177300.60	-	-	Аналитический	0.30	-
584	497789.89	2177304.44	-	-	Аналитический	0.30	-
585	497689.44	2177308.30	-	-	Аналитический	0.30	-
586	497579.23	2177312.54	-	-	Аналитический	0.30	-
587	497507.70	2177314.53	-	-	Аналитический	0.30	-
588	497507.64	2177324.54	-	-	Аналитический	0.30	-
589	497507.65	2177327.16	-	-	Аналитический	0.30	-
590	497507.58	2177335.45	-	-	Аналитический	0.30	-
591	497578.26	2177333.91	-	-	Аналитический	0.30	-
592	497691.34	2177329.53	-	-	Аналитический	0.30	-
593	497791.11	2177325.67	-	-	Аналитический	0.30	-

1	2	3	4	5	6	7	8
594	497891.11	2177321.80	-	-	Аналитический	0.30	-
595	497991.33	2177317.92	-	-	Аналитический	0.30	-
596	498091.48	2177314.04	-	-	Аналитический	0.30	-
597	498202.55	2177309.74	-	-	Аналитический	0.30	-
598	498206.16	2177310.50	-	-	Аналитический	0.30	-
599	498208.94	2177311.67	-	-	Аналитический	0.30	-
600	498218.15	2177311.37	-	-	Аналитический	0.30	-
601	498220.31	2177310.12	-	-	Аналитический	0.30	-
602	498224.59	2177309.09	-	-	Аналитический	0.30	-
603	498289.99	2177307.44	-	-	Аналитический	0.30	-
604	498390.20	2177304.91	-	-	Аналитический	0.30	-
605	498491.90	2177302.34	-	-	Аналитический	0.30	-
606	498612.20	2177299.29	-	-	Аналитический	0.30	-
607	498700.59	2177295.42	-	-	Аналитический	0.30	-
608	498795.22	2177291.27	-	-	Аналитический	0.30	-
609	498892.53	2177287.00	-	-	Аналитический	0.30	-
610	499037.58	2177280.65	-	-	Аналитический	0.30	-
611	499119.11	2177278.89	-	-	Аналитический	0.30	-
612	499193.06	2177276.71	-	-	Аналитический	0.30	-
613	499269.14	2177274.47	-	-	Аналитический	0.30	-
614	499376.04	2177275.30	-	-	Аналитический	0.30	-
615	499376.28	2177265.40	-	-	Аналитический	0.30	-
616	499376.42	2177258.14	-	-	Аналитический	0.30	-
617	499477.98	2177262.52	-	-	Аналитический	0.30	-
557	499475.07	2177257.28	-	-	Аналитический	0.30	-
3.Сведения о характерных точках части (частей) границы объекта							
Часть №							
-	-	-	-	-	-	-	-

».