



Правовое управление правительства
Воронежской области

ЗАРЕГИСТРИРОВАНО

« 27 » 08 2025г.

Регистрационный номер № 936

**МИНИСТЕРСТВО
АРХИТЕКТУРЫ И ГРАДОСТРОИТЕЛЬСТВА
ВОРОНЕЖСКОЙ ОБЛАСТИ**

ПРИКАЗ

19.08.2025

№ 45-01-04/425

г. Воронеж

**О внесении изменений в правила землепользования и застройки
Дзержинского сельского поселения Каширского муниципального
района Воронежской области**

В соответствии с Градостроительным кодексом Российской Федерации, Федеральными законами от 04.08.2023 № 438-ФЗ «О внесении изменений в Градостроительный кодекс Российской Федерации и отдельные законодательные акты Российской Федерации», от 06.10.2003 № 131-ФЗ «Об общих принципах организации местного самоуправления в Российской Федерации», законами Воронежской области от 07.07.2006 № 61-ОЗ «О регулировании градостроительной деятельности в Воронежской области», от 20.12.2018 № 173-ОЗ «О перераспределении полномочий по утверждению правил землепользования и застройки между органами местного самоуправления поселений Воронежской области, городского округа город Нововоронеж, Борисоглебского городского округа и исполнительными органами государственной власти Воронежской области», постановлением Правительства Воронежской области от 31.12.2014 № 1240 «Об утверждении Положения о министерстве архитектуры и градостроительства Воронежской области», на основании приказа министерства архитектуры и градостроительства Воронежской области

от 15.11.2024 № 45-01-04/534 «О подготовке проекта о внесении изменений в правила землепользования и застройки Дзержинского сельского поселения Каширского муниципального района Воронежской области», решений филиала ППК «Роскадастр» по Воронежской области о необходимости устранения реестровой ошибки в сведениях Единого государственного реестра недвижимости о местоположении границы территориальной зоны от 26.08.2024 № 13, № 14, № 15, от 14.03.2025 № 19

п р и к а з ы в а ю:

1. Внести в правила землепользования и застройки Дзержинского сельского поселения Каширского муниципального района Воронежской области, утвержденные приказом департамента архитектуры и градостроительства Воронежской области от 24.03.2022 № 45-01-04/233 «Об утверждении правил землепользования и застройки Дзержинского сельского поселения Каширского муниципального района Воронежской области» (в редакции приказа министерства архитектуры и градостроительства Воронежской области от 29.11.2023 № 45-01-04/1211) (далее – Правила) следующие изменения:

1.1. В части I Правил:

1.1.1. Пункт 8 изложить в следующей редакции:

«8. Полномочия Уполномоченного органа по вопросам землепользования и застройки

Полномочия Уполномоченного органа по вопросам землепользования и застройки включают:

- 1) принятие решения о подготовке проекта Правил, принятие решения о подготовке проекта о внесении изменений в Правила и подготовка таких документов;
- 2) утверждение Правил, утверждение изменений в Правила;
- 3) утверждение состава и порядка деятельности комиссии по подготовке проекта Правил землепользования и застройки по вопросам, указанным в статьях 31, 33 ГрК РФ.».

1.1.2. В подпункте 1 пункта 9 слова «указанных в пункте 8» заменить словами «указанных в подпунктах 1-2 пункта 8».

1.1.3. В подпункте 1 пункта 11 слова «в Комиссию» заменить словами «, которое рассматривается в порядке, определенном статьей 39 ГрК РФ».

1.2. В пункте 17 части II Правил:

1.2.1. В подпункте 1 карту градостроительного зонирования территории Дзержинского сельского поселения Каширского муниципального района Воронежской области изложить в редакции согласно приложению № 1 к настоящему приказу.

1.2.2. В подпункте 2:

1.2.2.1. Карту градостроительного зонирования с отображением зон с особыми условиями использования территории Дзержинского сельского поселения Каширского муниципального района Воронежской области изложить в редакции согласно приложению № 2 к настоящему приказу.

1.2.2.2. После карты градостроительного зонирования с отображением зон с особыми условиями использования территории Дзержинского сельского поселения Каширского муниципального района Воронежской области дополнить абзацем следующего содержания:

«В соответствии с Федеральным законом от 21.11.1995 № 170-ФЗ «Об использовании атомной энергии» в целях защиты населения на территории Дзержинского сельского поселения Каширского муниципального района Воронежской области, согласно постановления Главного государственного санитарного врача Российской Федерации от 29.05.2007 № 30 «Об утверждении Санитарных правил СП 2.6.1.2216-07 «Санитарно-защитные зоны и зоны наблюдения радиационных объектов. Условия эксплуатации и обоснование границ», на карте градостроительного зонирования с отображением зон с особыми условиями использования территории Дзержинского сельского поселения Каширского муниципального района Воронежской области отражена зона наблюдения Нововоронежской атомной электростанции.»

1.3. В таблице пункта 22 части III Правил:

1.3.1. Графу 2 строки 2 изложить в следующей редакции:

«Охранная зона трубопроводов (газопроводов, нефтепроводов и нефтепродуктопроводов, трубопроводов для продуктов переработки нефти и газа, аммиакопроводов)».

1.3.2. Строку 8 исключить.

1.3.3. Графу 2 строки 9 изложить в следующей редакции:

«Зона минимальных расстояний до магистральных или технологических трубопроводов (газопроводов, нефтепроводов и нефтепродуктопроводов, трубопроводов для продуктов переработки нефти и газа, аммиакопроводов)».

1.4. В приложении № 1 к Правилам:

1.4.1. Описание местоположения границ зоны застройки индивидуальными жилыми домами посёлка им. Дзержинского - Ж1/1 изложить в редакции согласно приложению № 3 к настоящему приказу.

1.4.2. Описание местоположения границ зоны улиц, дорог, инженерной и транспортной инфраструктуры посёлка им. Дзержинского - ИТ1/1 изложить в редакции согласно приложению № 4 к настоящему приказу.

1.4.3. Графическое описание местоположения границ зоны сельскохозяйственного производства посёлка им. Дзержинского - СХ2/1 изложить в редакции согласно приложению № 5 к настоящему приказу.

1.5. В приложении № 2 к Правилам:

1.5.1. Описание местоположения границ зоны застройки индивидуальными жилыми домами посёлка 40 Лет Октября - Ж1/2 изложить в редакции согласно приложению № 6 к настоящему приказу.

1.5.2. Описание местоположения границ зоны сельскохозяйственного использования в границах населенного пункта посёлка 40 Лет Октября - СХ1/2 изложить в редакции согласно приложению № 7 к настоящему приказу.

1.6. Описание местоположения границ зоны садоводства и огородничества за границами населенных пунктов - СО1 приложения № 3 к Правилам изложить в редакции согласно приложению № 8 к настоящему приказу.

2. Контроль за исполнением настоящего приказа оставляю за собой.

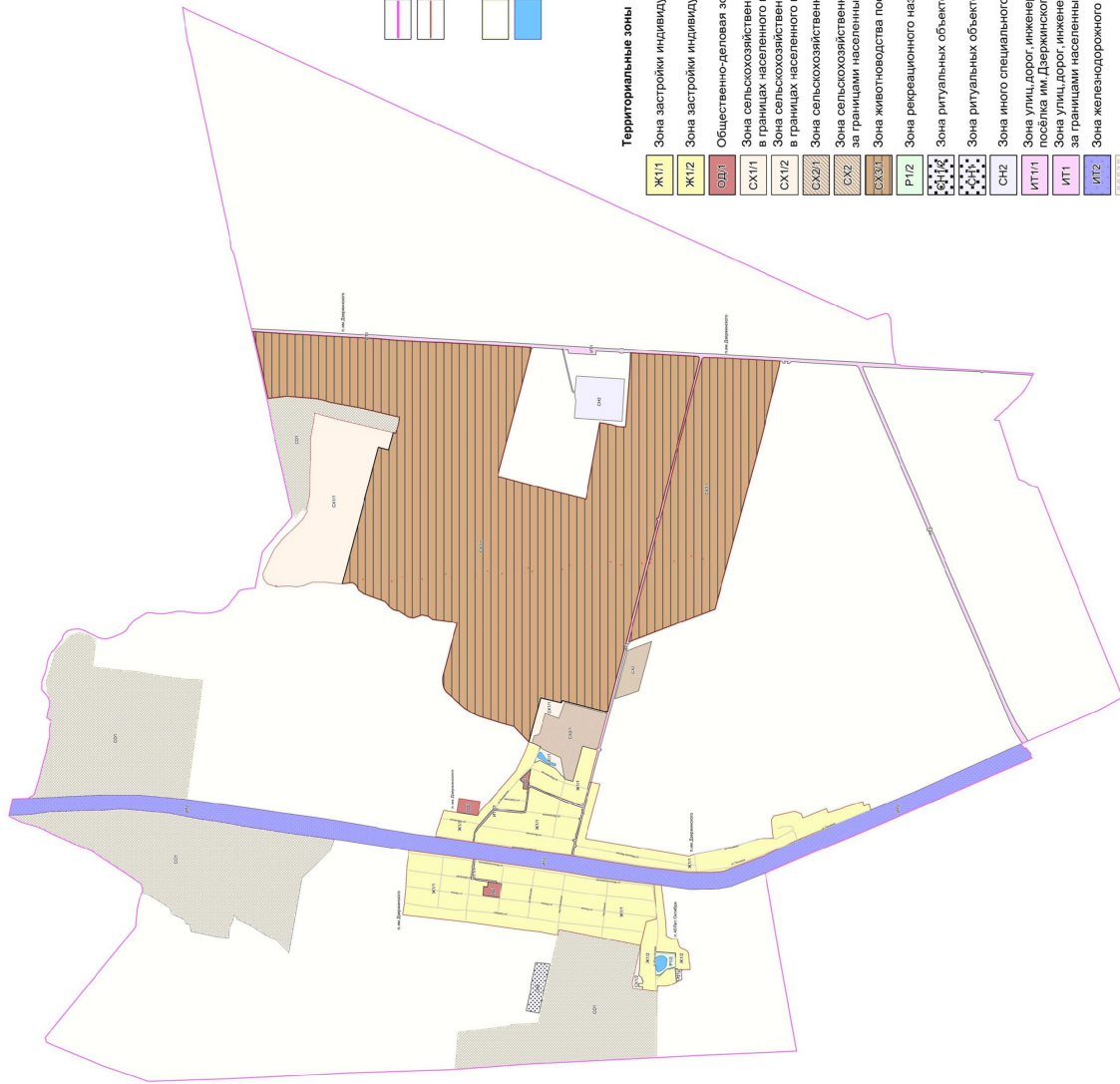
Заместитель министра архитектуры и градостроительства Воронежской области –
начальник отдела территориального планирования министерства архитектуры и градостроительства Воронежской области



С.М. Беляева






ПРАВИЛА ЗЕМЛЕПОЛЬЗОВАНИЯ И ЗАСТРОЙКИ

Карта градостроительного зонирования территории Держинского сельского поселения Каширского муниципального района Воронежской области


















УСЛОВНЫЕ ОБОЗНАЧЕНИЯ


Территориальные границы

-  Граница сельского поселения
-  Граница населенного пункта
-  Территории, для которых градостроительные регламенты не устанавливаются
-  Сельскохозяйственные угодья в составе земель сельскохозяйственного назначения
-  Земли, покрытые поверхностными водами

Территориальные зоны

-  Ж1/11 Зона застройки индивидуальными жилыми домами посёлка им. Держинского
-  Ж1/2 Зона застройки индивидуальными жилыми домами посёлка 40Лет Октября
-  ОД/0 Общественно-деловая зона посёлка им. Держинского
-  СХ1/11 Зона сельскохозяйственного использования в границах населенного пункта посёлка им. Держинского
-  СХ1/2 Зона сельскохозяйственного использования в границах населенного пункта посёлка 40Лет Октября
-  СХ2/1 Зона сельскохозяйственного производства посёлка им. Держинского
-  СХ2 Зона сельскохозяйственного производства за границами населенных пунктов
-  СХ3/1 Зона животноводства посёлка им. Держинского
-  Р1/2 Зона рекреационного назначения - объектов отдыха посёлка 40Лет Октября
-  Г1/1 Зона ритуальных объектов посёлка 40Лет Октября
-  Г1/2 Зона ритуальных объектов за границами населенных пунктов
-  СЧ2 Зона иного специального назначения за границами населенных пунктов
-  ИТ1/1 Зона улиц, дорог, инженерной и транспортной инфраструктуры посёлка им. Держинского
-  ИТ1 Зона улиц, дорог, инженерной и транспортной инфраструктуры за границами населенных пунктов
-  ИТ2 Зона железнодорожного транспорта за границами населенных пунктов
-  ОО Зона садоводства и огородничества за границами населенных пунктов

Объекты транспортной инфраструктуры

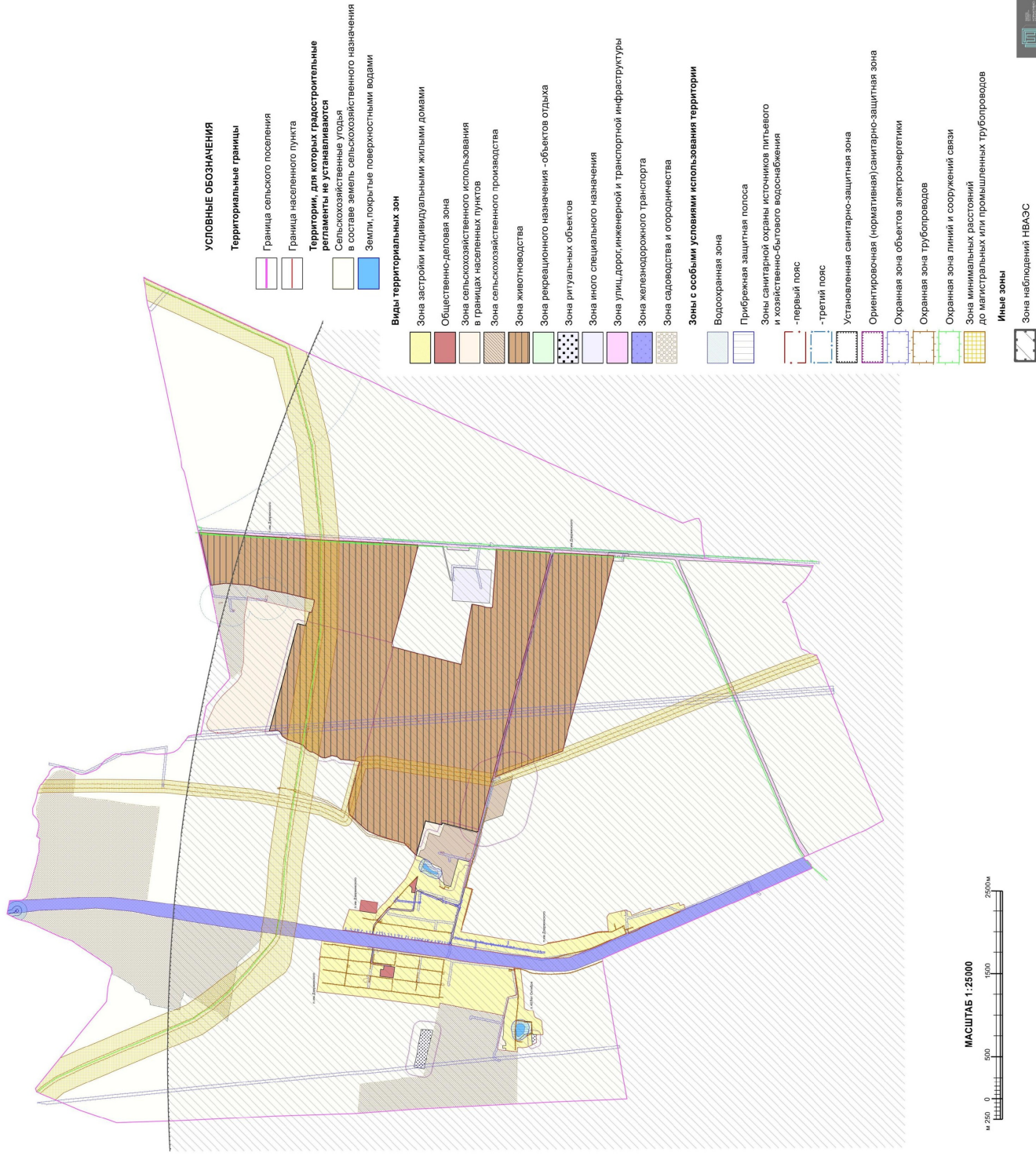
-  Улично-дорожная сеть населенного пункта

МАСШТАБ 1:25000



ПРАВИЛА ЗЕМЛЕПОЛЬЗОВАНИЯ И ЗАСТРОЙКИ

Карта градостроительного зонирования с отображением зон с особыми условиями использования территории
Дзержинского сельского поселения Каширского муниципального района Воронежской области



Приложение № 3
к приказу министерства
архитектуры и градостроительства
Воронежской области
от 19.08.2025 № 45-01-04/425

«ГРАФИЧЕСКОЕ ОПИСАНИЕ

местоположения границ

Зона застройки индивидуальными жилыми домами посёлка им. Дзержинского - Ж1/1

(наименование объекта, местоположение границ которого описано
(далее - объект)

Раздел 1

Сведения об объекте		
№ п/п	Характеристики объекта	Описание характеристик
1	2	3
1	Местоположение объекта	Воронежская область, Каширский муниципальный район, Дзержинское сельское поселение, посёлок им. Дзержинского
2	Площадь объекта ± величина погрешности определения площади ($P \pm \Delta P$)	-
3	Иные характеристики объекта	-

Раздел 2

Сведения о местоположении границ объекта					
1. Система координат: МСК - 36, зона 1					
2. Сведения о характерных точках границ объекта					
Обозначение характерных точек границ	Координаты, м		Метод определения координат характерной точки	Средняя квадратическая погрешность положения характерной точки (Mt), м	Описание обозначения точки на местности (при наличии)
	X	Y			
1	2	3	4	5	6
1	491045,49	1301743,47	Картометрический	5,00	-
2	491047,18	1301748,38	Картометрический	5,00	-
3	491032,76	1301843,20	Картометрический	5,00	-
4	491017,70	1302009,78	Картометрический	1,00	-
5	491014,70	1302094,01	Картометрический	1,00	-
6	491007,38	1302206,39	Картометрический	1,00	-
7	490987,57	1302342,80	Картометрический	1,00	-
8	490987,54	1302354,42	Картометрический	1,00	-
9	490937,95	1302347,17	Аналитический	0,10	-
10	490690,12	1302314,66	Аналитический	0,10	-
11	490605,39	1302303,46	Аналитический	0,10	-
12	490375,47	1302273,06	Картометрический	1,00	-
13	490376,70	1302260,73	Картометрический	1,00	-
14	490378,63	1302245,59	Картометрический	1,00	-
15	490382,89	1302209,13	Картометрический	1,00	-
16	490387,48	1302169,50	Картометрический	1,00	-
17	490391,38	1302135,48	Картометрический	1,00	-
18	490394,86	1302105,28	Картометрический	1,00	-
19	490396,51	1302093,20	Картометрический	1,00	-
20	490398,30	1302083,26	Картометрический	1,00	-
21	490391,63	1302079,38	Картометрический	1,00	-
22	490388,17	1302081,81	Картометрический	1,00	-
23	490386,36	1302082,45	Картометрический	1,00	-
24	490384,02	1302082,05	Картометрический	1,00	-
25	490375,14	1302078,74	Картометрический	1,00	-
26	490318,29	1302068,48	Картометрический	1,00	-
27	490289,64	1302064,67	Картометрический	1,00	-
28	490280,20	1302063,48	Картометрический	1,00	-
29	490246,09	1302058,06	Картометрический	1,00	-
30	490238,06	1302057,00	Картометрический	1,00	-
31	490239,05	1302050,89	Картометрический	1,00	-
32	490246,11	1302008,65	Картометрический	1,00	-
33	490281,25	1302015,10	Картометрический	1,00	-

1	2	3	4	5	6
34	490281,31	1302007,22	Картометрический	1,00	-
35	490281,38	1301997,02	Картометрический	1,00	-
36	490288,37	1301926,00	Картометрический	1,00	-
37	490131,63	1301906,16	Картометрический	1,00	-
38	490126,32	1301905,24	Картометрический	1,00	-
39	490106,46	1302040,10	Картометрический	1,00	-
40	490158,26	1302047,89	Картометрический	1,00	-
41	490155,95	1302061,74	Картометрический	1,00	-
42	490204,25	1302068,46	Картометрический	1,00	-
43	490317,39	1302083,13	Картометрический	1,00	-
44	490362,94	1302088,23	Картометрический	1,00	-
45	490370,02	1302090,80	Картометрический	1,00	-
46	490375,66	1302094,37	Картометрический	1,00	-
47	490378,83	1302099,19	Картометрический	1,00	-
48	490379,44	1302104,08	Картометрический	1,00	-
49	490378,96	1302111,71	Картометрический	1,00	-
50	490376,99	1302135,93	Картометрический	1,00	-
51	490373,45	1302167,16	Картометрический	1,00	-
52	490368,91	1302206,39	Картометрический	1,00	-
53	490364,78	1302243,82	Картометрический	1,00	-
54	490363,35	1302260,04	Картометрический	1,00	-
55	490362,64	1302271,30	Аналитический	0,10	-
56	490016,03	1302221,07	Аналитический	0,10	-
57	489859,14	1302199,94	Аналитический	0,10	-
58	489614,37	1302164,65	Аналитический	0,10	-
59	489516,99	1302150,61	Аналитический	0,10	-
60	489463,83	1302141,58	Аналитический	0,10	-
61	489192,55	1302095,53	Аналитический	0,10	-
62	488774,83	1302047,94	Аналитический	0,10	-
63	488665,24	1302033,14	Картометрический	1,00	-
64	488641,93	1301732,51	Картометрический	5,00	-
65	488642,78	1301706,17	Картометрический	5,00	-
66	488738,26	1301678,46	Картометрический	5,00	-
67	488790,57	1301451,11	Картометрический	5,00	-
68	489565,73	1301605,52	Картометрический	1,00	-
69	489575,56	1301551,15	Картометрический	5,00	-
70	489596,85	1301557,41	Картометрический	1,00	-
71	489612,33	1301558,89	Картометрический	1,00	-
72	489744,38	1301582,61	Картометрический	1,00	-
73	489892,64	1301600,91	Картометрический	1,00	-
74	489989,04	1301612,56	Картометрический	1,00	-
75	490443,18	1301675,67	Картометрический	1,00	-
76	490463,80	1301677,99	Картометрический	1,00	-
1	491045,49	1301743,47	Картометрический	5,00	-
77	490732,74	1302485,37	Аналитический	2,50	-
78	490730,09	1302516,91	Картометрический	1,00	-

1	2	3	4	5	6
79	490657,85	1302732,15	Картометрический	1,00	-
80	490625,84	1302727,40	Картометрический	1,00	-
81	490601,11	1302723,73	Картометрический	1,00	-
82	490581,32	1302720,80	Картометрический	1,00	-
83	490531,87	1302713,46	Аналитический	0,20	-
84	490334,03	1302684,12	Аналитический	0,20	-
85	490313,08	1302727,24	Картометрический	1,00	-
86	490304,06	1302737,19	Аналитический	0,20	-
87	490263,40	1302782,06	Аналитический	0,20	-
88	490242,85	1302801,07	Аналитический	0,20	-
89	490225,73	1302816,92	Аналитический	0,20	-
90	490221,34	1302821,97	Аналитический	0,20	-
91	490148,21	1302906,09	Аналитический	0,20	-
92	490143,82	1302911,14	Аналитический	0,20	-
93	490070,69	1302995,27	Аналитический	0,20	-
94	489975,21	1303105,10	Картометрический	1,00	-
95	489922,40	1303214,61	Картометрический	5,00	-
96	489882,74	1303300,56	Картометрический	5,00	-
97	489851,04	1303381,72	Аналитический	2,50	-
98	489822,69	1303373,16	Картометрический	5,00	-
99	489806,28	1303368,21	Картометрический	5,00	-
100	489744,76	1303337,98	Картометрический	5,00	-
101	489753,15	1303313,04	Картометрический	5,00	-
102	489798,83	1303186,59	Картометрический	1,00	-
103	489748,66	1303205,13	Картометрический	1,00	-
104	489598,03	1303129,29	Картометрический	1,00	-
105	489566,29	1303095,05	Картометрический	1,00	-
106	489511,34	1303039,57	Картометрический	1,00	-
107	489435,13	1303008,22	Картометрический	1,00	-
108	489344,06	1303343,10	Картометрический	5,00	-
109	489214,83	1303309,81	Аналитический	0,50	-
110	489206,07	1303305,59	Аналитический	0,50	-
111	489203,65	1303303,75	Аналитический	0,50	-
112	489201,74	1303301,68	Аналитический	0,50	-
113	489200,67	1303299,08	Аналитический	0,50	-
114	489202,82	1303290,30	Аналитический	0,50	-
115	489276,19	1303000,36	Аналитический	0,50	-
116	489276,53	1302999,02	Картометрический	1,00	-
117	489324,74	1302808,72	Картометрический	1,00	-
118	489329,68	1302791,80	Картометрический	1,00	-
119	489330,83	1302788,22	Картометрический	1,00	-
120	489332,85	1302786,18	Картометрический	1,00	-
121	489335,01	1302783,84	Картометрический	1,00	-
122	489338,16	1302781,59	Картометрический	1,00	-
123	489342,11	1302779,08	Картометрический	1,00	-
124	489347,13	1302776,80	Картометрический	1,00	-
125	489370,98	1302785,55	Картометрический	1,00	-

1	2	3	4	5	6
126	489391,55	1302792,61	Картометрический	1,00	-
127	489460,00	1302817,73	Картометрический	1,00	-
128	489494,56	1302829,62	Картометрический	1,00	-
129	489530,43	1302842,43	Картометрический	1,00	-
130	489579,67	1302864,39	Картометрический	1,00	-
131	489620,61	1302880,86	Картометрический	1,00	-
132	489686,00	1302905,29	Картометрический	1,00	-
133	489711,41	1302914,86	Картометрический	1,00	-
134	489759,02	1302935,68	Картометрический	1,00	-
135	489791,45	1302950,41	Картометрический	1,00	-
136	489831,58	1302965,26	Картометрический	1,00	-
137	489840,58	1302967,88	Картометрический	1,00	-
138	489844,90	1302970,57	Картометрический	1,00	-
139	489846,91	1302972,85	Картометрический	1,00	-
140	489847,55	1302975,31	Картометрический	1,00	-
141	489847,09	1302983,50	Картометрический	1,00	-
142	489846,50	1302991,42	Картометрический	1,00	-
143	489858,57	1302992,97	Картометрический	1,00	-
144	489832,74	1303124,92	Аналитический	0,10	-
145	489933,84	1303026,36	Картометрический	1,00	-
146	489929,83	1303016,80	Аналитический	0,10	-
147	489906,55	1302998,79	Аналитический	0,10	-
148	489902,22	1302986,41	Картометрический	1,00	-
149	489906,98	1302937,47	Картометрический	1,00	-
150	489867,21	1302933,26	Картометрический	1,00	-
151	489864,42	1302933,04	Картометрический	1,00	-
152	489866,15	1302915,53	Картометрический	1,00	-
153	489868,34	1302900,18	Картометрический	1,00	-
154	489873,43	1302841,76	Картометрический	1,00	-
155	489878,15	1302813,08	Картометрический	1,00	-
156	489880,11	1302794,63	Картометрический	1,00	-
157	489882,09	1302778,40	Картометрический	1,00	-
158	489884,33	1302761,79	Картометрический	1,00	-
159	489886,66	1302747,44	Картометрический	1,00	-
160	489887,82	1302741,62	Картометрический	1,00	-
161	489890,08	1302735,59	Картометрический	1,00	-
162	489893,55	1302729,04	Картометрический	1,00	-
163	489898,60	1302726,14	Картометрический	1,00	-
164	489902,84	1302725,11	Картометрический	1,00	-
165	489909,71	1302724,08	Картометрический	1,00	-
166	489919,79	1302724,08	Картометрический	1,00	-
167	489964,76	1302727,38	Картометрический	1,00	-
168	489990,13	1302729,97	Картометрический	1,00	-
169	490100,36	1302740,94	Картометрический	1,00	-
170	490121,82	1302742,42	Картометрический	1,00	-
171	490151,51	1302744,82	Картометрический	1,00	-
172	490168,11	1302746,06	Картометрический	1,00	-

1	2	3	4	5	6
173	490169,17	1302746,30	Картометрический	1,00	-
174	490169,37	1302747,26	Картометрический	1,00	-
175	490165,93	1302753,23	Картометрический	1,00	-
176	490174,05	1302760,11	Картометрический	1,00	-
177	490194,01	1302742,36	Картометрический	1,00	-
178	490206,53	1302729,42	Картометрический	1,00	-
179	490224,01	1302709,88	Картометрический	1,00	-
180	490245,62	1302685,11	Картометрический	1,00	-
181	490291,86	1302631,02	Картометрический	1,00	-
182	490313,75	1302605,69	Картометрический	1,00	-
183	490329,58	1302588,35	Картометрический	1,00	-
184	490341,55	1302574,14	Картометрический	1,00	-
185	490352,23	1302557,97	Картометрический	1,00	-
186	490360,88	1302542,28	Картометрический	1,00	-
187	490366,22	1302527,47	Картометрический	1,00	-
188	490374,14	1302471,21	Картометрический	1,00	-
189	490380,17	1302446,33	Картометрический	1,00	-
190	490384,94	1302433,90	Картометрический	1,00	-
191	490523,24	1302454,33	Аналитический	0,10	-
192	490585,14	1302462,20	Аналитический	0,10	-
77	490732,74	1302485,37	Аналитический	2,50	-
193	490373.10	1302432.15	Картометрический	1,00	-
194	490370.62	1302440.84	Картометрический	1,00	-
195	490363.00	1302496.29	Картометрический	1,00	-
196	490361.11	1302509.42	Картометрический	1,00	-
197	490355.11	1302525.92	Картометрический	1,00	-
198	490351.08	1302534.20	Картометрический	1,00	-
199	490325.20	1302568.76	Картометрический	1,00	-
200	490318.11	1302577.16	Картометрический	1,00	-
201	490293.68	1302602.61	Картометрический	1,00	-
202	490265.48	1302635.40	Картометрический	1,00	-
203	490231.62	1302675.85	Картометрический	1,00	-
204	490205.35	1302706.05	Картометрический	1,00	-
205	490192.15	1302721.99	Картометрический	1,00	-
206	490185.67	1302727.65	Картометрический	1,00	-
207	490179.93	1302730.84	Картометрический	1,00	-
208	490169.46	1302733.38	Картометрический	1,00	-
209	490153.15	1302731.67	Картометрический	1,00	-
210	490123.18	1302729.08	Картометрический	1,00	-
211	490105.20	1302727.64	Картометрический	1,00	-
212	490092.15	1302726.27	Картометрический	1,00	-
213	490068.09	1302722.03	Картометрический	1,00	-
214	490042.63	1302718.52	Картометрический	1,00	-
215	490016.21	1302717.07	Картометрический	1,00	-
216	489991.09	1302714.41	Картометрический	1,00	-
217	489966.00	1302712.00	Картометрический	1,00	-

1	2	3	4	5	6
218	489928.14	1302710.21	Картометрический	1,00	-
219	489910.76	1302709.59	Картометрический	1,00	-
220	489903.31	1302710.52	Картометрический	1,00	-
221	489891.29	1302712.51	Картометрический	1,00	-
222	489886.81	1302711.33	Картометрический	1,00	-
223	489882.59	1302714.81	Картометрический	1,00	-
224	489884.99	1302720.01	Картометрический	1,00	-
225	489882.44	1302725.23	Картометрический	1,00	-
226	489880.41	1302728.94	Картометрический	1,00	-
227	489877.88	1302734.99	Картометрический	1,00	-
228	489873.37	1302759.21	Картометрический	1,00	-
229	489865.91	1302811.01	Картометрический	1,00	-
230	489862.15	1302839.48	Картометрический	1,00	-
231	489857.80	1302878.49	Картометрический	1,00	-
232	489854.91	1302898.97	Картометрический	1,00	-
233	489853.31	1302913.18	Картометрический	1,00	-
234	489850.95	1302932.22	Картометрический	1,00	-
235	489849.22	1302944.35	Картометрический	1,00	-
236	489847.86	1302954.57	Картометрический	1,00	-
237	489845.45	1302953.94	Картометрический	1,00	-
238	489804.93	1302943.56	Картометрический	1,00	-
239	489794.01	1302937.79	Картометрический	1,00	-
240	489765.54	1302926.13	Картометрический	1,00	-
241	489739.29	1302915.15	Картометрический	1,00	-
242	489714.39	1302903.75	Картометрический	1,00	-
243	489689.07	1302892.61	Картометрический	1,00	-
244	489664.87	1302882.77	Картометрический	1,00	-
245	489637.94	1302872.09	Картометрический	1,00	-
246	489606.86	1302859.20	Картометрический	1,00	-
247	489561.49	1302839.91	Картометрический	1,00	-
248	489537.56	1302828.08	Картометрический	1,00	-
249	489505.36	1302815.87	Картометрический	1,00	-
250	489464.36	1302800.68	Картометрический	1,00	-
251	489435.46	1302790.09	Картометрический	1,00	-
252	489395.07	1302776.00	Картометрический	1,00	-
253	489350.31	1302760.91	Картометрический	1,00	-
254	489348.04	1302759.30	Картометрический	1,00	-
255	489345.56	1302755.81	Картометрический	1,00	-
256	489343.00	1302751.79	Картометрический	1,00	-
257	489342.58	1302748.08	Картометрический	1,00	-
258	489343.32	1302743.40	Картометрический	1,00	-
259	489360.65	1302669.57	Картометрический	1,00	-
260	489362.84	1302662.26	Картометрический	1,00	-
261	489363.68	1302660.40	Картометрический	1,00	-
262	489366.20	1302659.52	Картометрический	1,00	-
263	489368.12	1302659.03	Картометрический	1,00	-
264	489375.86	1302658.75	Картометрический	1,00	-

1	2	3	4	5	6
265	489377.39	1302650.94	Картометрический	1,00	-
266	489372.73	1302648.54	Картометрический	1,00	-
267	489370.73	1302647.32	Картометрический	1,00	-
268	489368.84	1302645.28	Картометрический	1,00	-
269	489368.63	1302642.03	Картометрический	1,00	-
270	489369.66	1302636.48	Картометрический	1,00	-
271	489374.06	1302617.74	Картометрический	1,00	-
272	489412.36	1302470.49	Картометрический	1,00	-
273	489414.95	1302461.44	Картометрический	1,00	-
274	489416.78	1302459.07	Картометрический	1,00	-
275	489419.44	1302457.67	Картометрический	1,00	-
276	489421.46	1302456.82	Картометрический	1,00	-
277	489423.92	1302456.68	Картометрический	1,00	-
278	489435.45	1302457.10	Картометрический	1,00	-
279	489437.43	1302447.68	Картометрический	1,00	-
280	489426.02	1302443.02	Картометрический	1,00	-
281	489422.85	1302441.40	Картометрический	1,00	-
282	489421.05	1302438.98	Картометрический	1,00	-
283	489420.46	1302433.81	Картометрический	1,00	-
284	489420.74	1302429.34	Картометрический	1,00	-
285	489427.17	1302403.54	Картометрический	1,00	-
286	489432.22	1302383.92	Картометрический	1,00	-
287	489444.81	1302327.17	Картометрический	1,00	-
288	489450.31	1302304.45	Картометрический	1,00	-
289	489593.63	1302325.01	Картометрический	1,00	-
290	489678.90	1302335.37	Картометрический	1,00	-
291	490007.34	1302380.07	Аналитический	0,10	-
292	490210.46	1302408.11	Аналитический	0,10	-
193	490373.10	1302432.15	Картометрический	1,00	-
293	489425,26	1302300,53	Картометрический	1,00	-
294	489422,60	1302311,12	Картометрический	1,00	-
295	489429,79	1302314,05	Картометрический	1,00	-
296	489432,08	1302315,70	Картометрический	1,00	-
297	489433,18	1302317,90	Картометрический	1,00	-
298	489432,85	1302321,52	Картометрический	1,00	-
299	489429,48	1302337,21	Картометрический	1,00	-
300	489419,59	1302378,65	Картометрический	1,00	-
301	489416,32	1302386,83	Картометрический	1,00	-
302	489409,76	1302389,20	Картометрический	1,00	-
303	489402,33	1302391,60	Картометрический	1,00	-
304	489400,69	1302399,70	Картометрический	1,00	-
305	489405,76	1302403,88	Картометрический	1,00	-
306	489409,68	1302408,79	Картометрический	1,00	-
307	489410,63	1302412,97	Картометрический	1,00	-
308	489409,21	1302419,49	Картометрический	1,00	-
309	489398,37	1302466,03	Картометрический	1,00	-

1	2	3	4	5	6
310	489360,66	1302612,54	Картометрический	1,00	-
311	489352,22	1302647,88	Картометрический	1,00	-
312	489331,88	1302731,52	Картометрический	1,00	-
313	489312,63	1302802,19	Картометрический	1,00	-
314	489261,47	1302989,11	Картометрический	1,00	-
315	489258,55	1303000,44	Картометрический	1,00	-
316	489255,18	1303000,46	Картометрический	1,00	-
317	489177,59	1302983,06	Картометрический	1,00	-
318	489316,87	1302466,76	Картометрический	1,00	-
319	488335,75	1302299,36	Картометрический	1,00	-
320	488272,48	1302319,50	Картометрический	1,00	-
321	488247,60	1302324,42	Картометрический	1,00	-
322	488099,91	1302351,84	Картометрический	1,00	-
323	487925,76	1302387,34	Картометрический	1,00	-
324	487851,79	1302408,40	Картометрический	1,00	-
325	487697,76	1302457,10	Картометрический	1,00	-
326	487666,39	1302463,65	Картометрический	1,00	-
327	487634,34	1302467,72	Картометрический	1,00	-
328	487621,91	1302467,86	Картометрический	1,00	-
329	487534,51	1302470,30	Картометрический	1,00	-
330	487541,05	1302511,72	Картометрический	1,00	-
331	487546,50	1302569,54	Картометрический	1,00	-
332	487553,30	1302644,00	Картометрический	1,00	-
333	487529,04	1302680,61	Картометрический	1,00	-
334	487480,58	1302690,32	Картометрический	1,00	-
335	487334,25	1302723,81	Картометрический	1,00	-
336	487271,70	1302701,44	Аналитический	0,10	-
337	487258,63	1302661,78	Аналитический	0,10	-
338	487258,13	1302660,26	Картометрический	1,00	-
339	487052,88	1302741,12	Аналитический	0,10	-
340	487042,44	1302744,90	Аналитический	0,10	-
341	487031,99	1302748,68	Аналитический	0,10	-
342	487015,51	1302710,78	Картометрический	1,00	-
343	486939,34	1302736,36	Картометрический	1,00	-
344	486929,02	1302739,75	Картометрический	1,00	-
345	486919,11	1302743,00	Картометрический	1,00	-
346	486899,27	1302748,02	Картометрический	1,00	-
347	486878,64	1302756,13	Картометрический	1,00	-
348	486855,99	1302765,75	Аналитический	0,10	-
349	486826,95	1302774,52	Аналитический	0,10	-
350	486793,35	1302784,82	Картометрический	1,00	-
351	486687,70	1302814,36	Картометрический	1,00	-
352	486676,43	1302777,59	Картометрический	1,00	-
353	486652,52	1302784,89	Картометрический	1,00	-
354	486628,61	1302792,19	Картометрический	1,00	-
355	486611,08	1302734,81	Аналитический	0,10	-
356	486634,99	1302727,51	Аналитический	0,10	-

1	2	3	4	5	6
357	486647,87	1302723,57	Аналитический	0,10	-
358	486752,28	1302680,35	Аналитический	0,10	-
359	486757,25	1302678,29	Аналитический	0,10	-
360	487314,75	1302450,17	Аналитический	0,10	-
361	487559,23	1302334,10	Аналитический	0,10	-
362	487627,10	1302301,88	Аналитический	0,10	-
363	487674,17	1302284,57	Аналитический	0,10	-
364	488005,09	1302157,83	Аналитический	0,10	-
365	488122,66	1302145,40	Аналитический	0,10	-
366	488315,36	1302146,39	Аналитический	0,10	-
367	488326,41	1302147,60	Аналитический	0,10	-
368	488326,41	1302146,87	Аналитический	0,10	-
369	488351,41	1302146,71	Аналитический	0,10	-
370	488351,44	1302150,34	Аналитический	0,10	-
371	488603,76	1302177,93	Аналитический	0,10	-
372	488663,93	1302184,96	Аналитический	0,10	-
373	488782,83	1302198,89	Аналитический	0,10	-
374	489153,56	1302256,62	Аналитический	0,10	-
293	489425,26	1302300,53	Картометрический	1,00	-

3. Сведения о характерных точках части (частей) границы объекта

Обозначение характерных точек части границы	Координаты, м		Метод определения координат характерной точки	Средняя квадратическая погрешность положения характерной точки (M _t), м	Описание обозначения точки на местности (при наличии)
	X	Y			
1	2	3	4	5	6
Часть №					
-	-	-	-	-	-

Приложение № 4
к приказу министерства
архитектуры и градостроительства
Воронежской области
от 19.08.2025 № 45-01-04/425

«ГРАФИЧЕСКОЕ ОПИСАНИЕ

местоположения границ
Зона улиц, дорог, инженерной и транспортной инфраструктуры
посёлка им. Дзержинского - ИТ1/1

(наименование объекта, местоположение границ которого описано
(далее - объект)

Раздел 1

Сведения об объекте		
№ п/п	Характеристики объекта	Описание характеристик
1	2	3
1	Местоположение объекта	Воронежская область, Каширский муниципальный район, Дзержинское сельское поселение, посёлок им. Дзержинского
2	Площадь объекта \pm величина погрешности определения площади ($P \pm \Delta P$)	-
3	Иные характеристики объекта	-

Раздел 2

Сведения о местоположении границ объекта					
1. Система координат: МСК - 36, зона 1					
2. Сведения о характерных точках границ объекта					
Обозначение характерных точек границ	Координаты, м		Метод определения координат характерной точки	Средняя квадратическая погрешность положения характерной точки (Mt), м	Описание обозначения точки на местности (при наличии)
	X	Y			
1	2	3	4	5	6
-	-	-	-	-	-
3. Сведения о характерных точках части (частей) границы объекта					
Обозначение характерных точек части границы	Координаты, м		Метод определения координат характерной точки	Средняя квадратическая погрешность положения характерной точки (Mt), м	Описание обозначения точки на местности (при наличии)
	X	Y			
1	2	3	4	5	6
Часть №					
-	-	-	-	-	-

Раздел 3

Сведения о местоположении измененных (уточненных) границ объекта							
1. Система координат: -							
2. Сведения о характерных точках границ объекта							
Обозначение характерных точек границ	Существующие координаты, м		Измененные (уточненные) координаты, м		Метод определения координат характерной точки	Средняя квадратическая погрешность положения характерной точки (Mt), м	Описание обозначения точки на местности (при наличии)
	X	Y	X	Y			
1	2	3	4	5	6	7	8
1	490398,30	1302083,26	-	-	Картометрический	5,00	-
2	490396,51	1302093,20	-	-	Картометрический	5,00	-
3	490394,86	1302105,28	-	-	Картометрический	5,00	-
4	490391,38	1302135,48	-	-	Картометрический	5,00	-
5	490387,48	1302169,50	-	-	Картометрический	5,00	-
6	490382,89	1302209,13	-	-	Картометрический	5,00	-
7	490378,63	1302245,59	-	-	Картометрический	5,00	-
8	490376,70	1302260,73	-	-	Картометрический	5,00	-
9	490375,47	1302273,06	-	-	Картометрический	5,00	-
10	490367,72	1302272,04	-	-	Картометрический	5,00	-
11	490362,64	1302271,30	-	-	Картометрический	5,00	-
12	490363,35	1302260,04	-	-	Картометрический	5,00	-
13	490364,78	1302243,82	-	-	Картометрический	5,00	-
14	490368,91	1302206,39	-	-	Картометрический	5,00	-
15	490373,45	1302167,16	-	-	Картометрический	5,00	-
16	490376,99	1302135,93	-	-	Картометрический	5,00	-
17	490378,96	1302111,71	-	-	Картометрический	5,00	-
18	490379,44	1302104,08	-	-	Картометрический	5,00	-
19	490378,83	1302099,19	-	-	Картометрический	5,00	-
20	490375,66	1302094,37	-	-	Картометрический	5,00	-
21	490370,02	1302090,80	-	-	Картометрический	5,00	-
22	490362,94	1302088,23	-	-	Картометрический	5,00	-
23	490317,39	1302083,13	-	-	Картометрический	5,00	-
24	490204,25	1302068,46	-	-	Картометрический	5,00	-
25	490155,95	1302061,74	-	-	Картометрический	5,00	-
26	490158,26	1302047,89	-	-	Картометрический	5,00	-
27	490204,94	1302052,63	-	-	Картометрический	5,00	-
28	490246,09	1302058,06	-	-	Картометрический	5,00	-
29	490280,20	1302063,48	-	-	Картометрический	5,00	-
30	490289,64	1302064,67	-	-	Картометрический	5,00	-

1	2	3	4	5	6	7	8
31	490318,29	1302068,48	-	-	Картометрический	5,00	-
32	490375,14	1302078,74	-	-	Картометрический	5,00	-
33	490384,02	1302082,05	-	-	Картометрический	5,00	-
34	490386,36	1302082,45	-	-	Картометрический	5,00	-
35	490388,17	1302081,81	-	-	Картометрический	5,00	-
36	490391,63	1302079,38	-	-	Картометрический	5,00	-
1	490398,30	1302083,26	-	-	Картометрический	5,00	-
37	490384,94	1302433,90	-	-	Картометрический	5,00	-
38	490380,17	1302446,33	-	-	Картометрический	5,00	-
39	490374,14	1302471,21	-	-	Картометрический	5,00	-
40	490366,22	1302527,47	-	-	Картометрический	5,00	-
41	490360,88	1302542,28	-	-	Картометрический	5,00	-
42	490352,23	1302557,97	-	-	Картометрический	5,00	-
43	490341,55	1302574,14	-	-	Картометрический	5,00	-
44	490329,58	1302588,35	-	-	Картометрический	5,00	-
45	490313,75	1302605,69	-	-	Картометрический	5,00	-
46	490291,86	1302631,02	-	-	Картометрический	5,00	-
47	490245,62	1302685,11	-	-	Картометрический	5,00	-
48	490224,01	1302709,88	-	-	Картометрический	5,00	-
49	490206,53	1302729,42	-	-	Картометрический	5,00	-
50	490194,01	1302742,36	-	-	Картометрический	5,00	-
51	490174,05	1302760,11	-	-	Картометрический	5,00	-
52	490165,93	1302753,23	-	-	Картометрический	5,00	-
53	490169,37	1302747,26	-	-	Картометрический	5,00	-
54	490169,17	1302746,30	-	-	Картометрический	5,00	-
55	490168,11	1302746,06	-	-	Картометрический	5,00	-
56	490151,51	1302744,82	-	-	Картометрический	5,00	-
57	490121,82	1302742,42	-	-	Картометрический	5,00	-
58	490100,36	1302740,94	-	-	Картометрический	5,00	-
59	489990,13	1302729,97	-	-	Картометрический	5,00	-
60	489964,76	1302727,38	-	-	Картометрический	5,00	-
61	489919,79	1302724,08	-	-	Картометрический	5,00	-
62	489909,71	1302724,08	-	-	Картометрический	5,00	-
63	489902,84	1302725,11	-	-	Картометрический	5,00	-
64	489898,60	1302726,14	-	-	Картометрический	5,00	-
65	489893,55	1302729,04	-	-	Картометрический	5,00	-
66	489890,08	1302735,59	-	-	Картометрический	5,00	-
67	489887,82	1302741,62	-	-	Картометрический	5,00	-
68	489886,66	1302747,44	-	-	Картометрический	5,00	-
69	489884,33	1302761,79	-	-	Картометрический	5,00	-
70	489882,09	1302778,40	-	-	Картометрический	5,00	-
71	489880,11	1302794,63	-	-	Картометрический	5,00	-
72	489878,15	1302813,08	-	-	Картометрический	5,00	-
73	489873,43	1302841,76	-	-	Картометрический	5,00	-
74	489868,34	1302900,18	-	-	Картометрический	5,00	-
75	489866,15	1302915,53	-	-	Картометрический	5,00	-
76	489859,84	1302979,33	-	-	Картометрический	5,00	-

1	2	3	4	5	6	7	8
77	489858,57	1302992,97	-	-	Картометрический	5,00	-
78	489846,50	1302991,42	-	-	Картометрический	5,00	-
79	489847,09	1302983,50	-	-	Картометрический	5,00	-
80	489847,55	1302975,31	-	-	Картометрический	5,00	-
81	489846,91	1302972,85	-	-	Картометрический	5,00	-
82	489844,90	1302970,57	-	-	Картометрический	5,00	-
83	489840,58	1302967,88	-	-	Картометрический	5,00	-
84	489831,58	1302965,26	-	-	Картометрический	5,00	-
85	489791,45	1302950,41	-	-	Картометрический	5,00	-
86	489759,02	1302935,68	-	-	Картометрический	5,00	-
87	489711,41	1302914,86	-	-	Картометрический	5,00	-
88	489686,00	1302905,29	-	-	Картометрический	5,00	-
89	489620,61	1302880,86	-	-	Картометрический	5,00	-
90	489579,67	1302864,39	-	-	Картометрический	5,00	-
91	489530,43	1302842,43	-	-	Картометрический	5,00	-
92	489494,56	1302829,62	-	-	Картометрический	5,00	-
93	489460,00	1302817,73	-	-	Картометрический	5,00	-
94	489391,55	1302792,61	-	-	Картометрический	5,00	-
95	489370,98	1302785,55	-	-	Картометрический	5,00	-
96	489347,13	1302776,80	-	-	Картометрический	5,00	-
97	489342,11	1302779,08	-	-	Картометрический	5,00	-
98	489338,16	1302781,59	-	-	Картометрический	5,00	-
99	489335,01	1302783,84	-	-	Картометрический	5,00	-
100	489332,85	1302786,18	-	-	Картометрический	5,00	-
101	489330,83	1302788,22	-	-	Картометрический	5,00	-
102	489329,68	1302791,80	-	-	Картометрический	5,00	-
103	489324,74	1302808,72	-	-	Картометрический	5,00	-
104	489276,53	1302999,02	-	-	Картометрический	5,00	-
105	489276,19	1303000,36	-	-	Картометрический	5,00	-
106	489258,55	1303000,44	-	-	Картометрический	5,00	-
107	489261,47	1302989,11	-	-	Картометрический	5,00	-
108	489312,63	1302802,19	-	-	Картометрический	5,00	-
109	489331,88	1302731,52	-	-	Картометрический	5,00	-
110	489352,22	1302647,88	-	-	Картометрический	5,00	-
111	489360,66	1302612,54	-	-	Картометрический	5,00	-
112	489398,37	1302466,03	-	-	Картометрический	5,00	-
113	489409,21	1302419,49	-	-	Картометрический	5,00	-
114	489410,63	1302412,97	-	-	Картометрический	5,00	-
115	489409,68	1302408,79	-	-	Картометрический	5,00	-
116	489405,76	1302403,88	-	-	Картометрический	5,00	-
117	489400,69	1302399,70	-	-	Картометрический	5,00	-
118	489402,33	1302391,60	-	-	Картометрический	5,00	-
119	489409,76	1302389,20	-	-	Картометрический	5,00	-
120	489416,32	1302386,83	-	-	Картометрический	5,00	-
121	489419,59	1302378,65	-	-	Картометрический	5,00	-
122	489429,48	1302337,21	-	-	Картометрический	5,00	-
123	489432,85	1302321,52	-	-	Картометрический	5,00	-
124	489433,18	1302317,90	-	-	Картометрический	5,00	-

1	2	3	4	5	6	7	8
125	489432,08	1302315,70	-	-	Картометрический	5,00	-
126	489429,79	1302314,05	-	-	Картометрический	5,00	-
127	489422,60	1302311,12	-	-	Картометрический	5,00	-
128	489425,26	1302300,53	-	-	Картометрический	5,00	-
129	489440,26	1302302,95	-	-	Картометрический	5,00	-
130	489443,56	1302303,48	-	-	Картометрический	5,00	-
131	489450,31	1302304,45	-	-	Картометрический	5,00	-
132	489444,81	1302327,17	-	-	Картометрический	5,00	-
133	489432,22	1302383,92	-	-	Картометрический	5,00	-
134	489427,17	1302403,54	-	-	Картометрический	5,00	-
135	489420,74	1302429,34	-	-	Картометрический	5,00	-
136	489420,46	1302433,81	-	-	Картометрический	5,00	-
137	489421,05	1302438,98	-	-	Картометрический	5,00	-
138	489422,85	1302441,40	-	-	Картометрический	5,00	-
139	489426,02	1302443,02	-	-	Картометрический	5,00	-
140	489437,43	1302447,68	-	-	Картометрический	5,00	-
141	489435,45	1302457,10	-	-	Картометрический	5,00	-
142	489423,92	1302456,68	-	-	Картометрический	5,00	-
143	489421,46	1302456,82	-	-	Картометрический	5,00	-
144	489419,44	1302457,67	-	-	Картометрический	5,00	-
145	489416,78	1302459,07	-	-	Картометрический	5,00	-
146	489414,95	1302461,44	-	-	Картометрический	5,00	-
147	489412,36	1302470,49	-	-	Картометрический	5,00	-
148	489374,06	1302617,74	-	-	Картометрический	5,00	-
149	489369,66	1302636,48	-	-	Картометрический	5,00	-
150	489368,63	1302642,03	-	-	Картометрический	5,00	-
151	489368,84	1302645,28	-	-	Картометрический	5,00	-
152	489370,73	1302647,32	-	-	Картометрический	5,00	-
153	489372,73	1302648,54	-	-	Картометрический	5,00	-
154	489377,39	1302650,94	-	-	Картометрический	5,00	-
155	489375,86	1302658,75	-	-	Картометрический	5,00	-
156	489368,12	1302659,03	-	-	Картометрический	5,00	-
157	489366,20	1302659,52	-	-	Картометрический	5,00	-
158	489363,68	1302660,40	-	-	Картометрический	5,00	-
159	489362,84	1302662,26	-	-	Картометрический	5,00	-
160	489360,65	1302669,57	-	-	Картометрический	5,00	-
161	489343,32	1302743,40	-	-	Картометрический	5,00	-
162	489342,58	1302748,08	-	-	Картометрический	5,00	-
163	489343,00	1302751,79	-	-	Картометрический	5,00	-
164	489345,56	1302755,81	-	-	Картометрический	5,00	-
165	489348,04	1302759,30	-	-	Картометрический	5,00	-
166	489350,31	1302760,91	-	-	Картометрический	5,00	-
167	489395,07	1302776,00	-	-	Картометрический	5,00	-
168	489435,46	1302790,09	-	-	Картометрический	5,00	-
169	489464,36	1302800,68	-	-	Картометрический	5,00	-
170	489505,36	1302815,87	-	-	Картометрический	5,00	-
171	489537,56	1302828,08	-	-	Картометрический	5,00	-
172	489561,49	1302839,91	-	-	Картометрический	5,00	-

1	2	3	4	5	6	7	8
173	489606,86	1302859,20	-	-	Картометрический	5,00	-
174	489637,94	1302872,09	-	-	Картометрический	5,00	-
175	489664,87	1302882,77	-	-	Картометрический	5,00	-
176	489689,07	1302892,61	-	-	Картометрический	5,00	-
177	489714,39	1302903,75	-	-	Картометрический	5,00	-
178	489739,29	1302915,15	-	-	Картометрический	5,00	-
179	489765,54	1302926,13	-	-	Картометрический	5,00	-
180	489794,01	1302937,79	-	-	Картометрический	5,00	-
181	-	-	489804,93	1302943,56	Картометрический	5,00	-
182	-	-	489845,45	1302953,94	Картометрический	5,00	-
183	-	-	489847,86	1302954,57	Картометрический	5,00	-
184	-	-	489849,22	1302944,35	Картометрический	5,00	-
185	-	-	489850,95	1302932,22	Картометрический	5,00	-
186	-	-	489853,31	1302913,18	Картометрический	5,00	-
187	-	-	489854,91	1302898,97	Картометрический	5,00	-
188	-	-	489857,80	1302878,49	Картометрический	5,00	-
189	-	-	489862,15	1302839,48	Картометрический	5,00	-
190	-	-	489865,91	1302811,01	Картометрический	5,00	-
191	-	-	489873,37	1302759,21	Картометрический	5,00	-
192	-	-	489877,88	1302734,99	Картометрический	5,00	-
193	-	-	489880,41	1302728,94	Картометрический	5,00	-
194	-	-	489882,44	1302725,23	Картометрический	5,00	-
195	-	-	489884,99	1302720,01	Картометрический	5,00	-
196	-	-	489882,59	1302714,81	Картометрический	5,00	-
197	-	-	489886,81	1302711,33	Картометрический	5,00	-
198	-	-	489891,29	1302712,51	Картометрический	5,00	-
199	-	-	489903,31	1302710,52	Картометрический	5,00	-
200	-	-	489910,76	1302709,59	Картометрический	5,00	-
201	-	-	489928,14	1302710,21	Картометрический	5,00	-
202	-	-	489966,00	1302712,00	Картометрический	5,00	-
203	-	-	489991,09	1302714,41	Картометрический	5,00	-
204	-	-	490016,21	1302717,07	Картометрический	5,00	-
205	-	-	490042,63	1302718,52	Картометрический	5,00	-
206	-	-	490068,09	1302722,03	Картометрический	5,00	-
207	-	-	490092,15	1302726,27	Картометрический	5,00	-
208	-	-	490105,20	1302727,64	Картометрический	5,00	-
209	-	-	490123,18	1302729,08	Картометрический	5,00	-
210	-	-	490153,15	1302731,67	Картометрический	5,00	-
211	-	-	490169,46	1302733,38	Картометрический	5,00	-
212	-	-	490179,93	1302730,84	Картометрический	5,00	-
213	-	-	490185,67	1302727,65	Картометрический	5,00	-
214	-	-	490192,15	1302721,99	Картометрический	5,00	-
215	-	-	490205,35	1302706,05	Картометрический	5,00	-
216	-	-	490231,62	1302675,85	Картометрический	5,00	-
217	-	-	490265,48	1302635,40	Картометрический	5,00	-
218	-	-	490293,68	1302602,61	Картометрический	5,00	-
219	-	-	490318,11	1302577,16	Картометрический	5,00	-
220	-	-	490325,20	1302568,76	Картометрический	5,00	-

Приложение № 5
к приказу министерства
архитектуры и градостроительства
Воронежской области
от 19.08.2025 № 45-01-04/425

«ГРАФИЧЕСКОЕ ОПИСАНИЕ

местоположения границ

Зона сельскохозяйственного производства посёлка им. Дзержинского - СХ2/1

(наименование объекта, местоположение границ которого описано
(далее - объект)

Раздел 1

Сведения об объекте		
№ п/п	Характеристики объекта	Описание характеристик
1	2	3
1	Местоположение объекта	Воронежская область, Каширский муниципальный район, Дзержинское сельское поселение, посёлок им. Дзержинского
2	Площадь объекта \pm величина погрешности определения площади ($P \pm \Delta P$)	-
3	Иные характеристики объекта	-

Раздел 2

Сведения о местоположении границ объекта					
1. Система координат: МСК - 36, зона 1					
2. Сведения о характерных точках границ объекта					
Обозначение характерных точек границ	Координаты, м		Метод определения координат характерной точки	Средняя квадратическая погрешность положения характерной точки (Mt), м	Описание обозначения точки на местности (при наличии)
	X	Y			
1	2	3	4	5	6
-	-	-	-	-	-
3. Сведения о характерных точках части (частей) границы объекта					
Обозначение характерных точек части границы	Координаты, м		Метод определения координат характерной точки	Средняя квадратическая погрешность положения характерной точки (Mt), м	Описание обозначения точки на местности (при наличии)
	X	Y			
1	2	3	4	5	6
Часть №					
-	-	-	-	-	-

Раздел 3

Сведения о местоположении измененных (уточненных) границ объекта							
1. Система координат: -							
2. Сведения о характерных точках границ объекта							
Обозначение характерных точек границ	Существующие координаты, м		Измененные (уточненные) координаты, м		Метод определения координат характерной точки	Средняя квадратическая погрешность положения характерной точки	Описание обозначения точки на местности (при наличии)
	X	Y	X	Y			
1	2	3	4	5	6	7	8
1	489822,69	1303373,16	-	-	Картометрический	5,00	-
2	489821,04	1303379,19	-	-	Аналитический	2,50	-
3	489801,84	1303441,29	-	-	Аналитический	2,50	-
4	489775,24	1303446,49	-	-	Аналитический	2,50	-
5	489750,08	1303460,32	-	-	Аналитический	2,50	-
6	489695,19	1303650,81	-	-	Аналитический	2,50	-
7	489567,10	1303605,78	-	-	Аналитический	2,50	-
8	489513,21	1303756,36	-	-	Аналитический	2,50	-
9	489143,74	1303660,50	-	-	Аналитический	2,50	-
10	489108,44	1303651,67	-	-	Картометрический	5,00	-
11	489118,93	1303611,93	-	-	Аналитический	0,50	-
12	489190,69	1303338,05	-	-	Аналитический	0,50	-
13	489194,28	1303328,20	-	-	Аналитический	0,50	-
14	489195,98	1303325,88	-	-	Аналитический	0,50	-
15	489197,87	1303324,46	-	-	Аналитический	0,50	-
16	489200,91	1303323,85	-	-	Аналитический	0,50	-
17	489204,08	1303323,54	-	-	Аналитический	0,50	-
18	489211,67	1303323,22	-	-	Аналитический	0,50	-
19	489214,83	1303309,81	-	-	Аналитический	0,50	-
20	489344,06	1303343,10	-	-	Картометрический	5,00	-
21	-	-	489345,39	1303338,20	Картометрический	5,00	-
22	-	-	489345,97	1303338,35	Картометрический	5,00	-
23	-	-	489348,56	1303330,28	Картометрический	5,00	-
24	-	-	489359,20	1303296,45	Картометрический	5,00	-
25	-	-	489356,93	1303295,78	Картометрический	5,00	-
26	-	-	489435,13	1303008,22	Картометрический	5,00	-
27	-	-	489513,75	1303028,83	Картометрический	5,00	-
28	-	-	489514,64	1303033,86	Картометрический	5,00	-
29	-	-	489511,34	1303039,57	Картометрический	5,00	-
30	-	-	489516,46	1303044,11	Картометрический	5,00	-
31	-	-	489550,17	1303234,47	Картометрический	5,00	-
32	-	-	489733,55	1303320,26	Картометрический	5,00	-
33	-	-	489744,76	1303337,98	Картометрический	5,00	-

1	2	3	4	5	6	7	8
34	-	-	489806,28	1303368,21	Картометрический	5,00	-
1	489822,69	1303373,16	-	-	Картометрический	5,00	-
3. Сведения о характерных точках части (частей) границы объекта							
Часть №							
-	-	-	-	-	-	-	-

».

Приложение № 6
к приказу министерства
архитектуры и градостроительства
Воронежской области
от 19.08.2025 № 45-01-04/425

«ГРАФИЧЕСКОЕ ОПИСАНИЕ

местоположения границ

Зона застройки индивидуальными жилыми домами посёлка 40 Лет Октября - Ж1/2

(наименование объекта, местоположение границ которого описано
(далее - объект)

Раздел 1

Сведения об объекте		
№ п/п	Характеристики объекта	Описание характеристик
1	2	3
1	Местоположение объекта	Воронежская область, Каширский муниципальный район, Дзержинское сельское поселение, посёлок 40 Лет Октября
2	Площадь объекта ± величина погрешности определения площади ($P \pm \Delta P$)	-
3	Иные характеристики объекта	-

Раздел 2

Сведения о местоположении границ объекта					
1. Система координат: МСК - 36, зона 1					
2. Сведения о характерных точках границ объекта					
№	Координаты, м		Метод определения координат характерной точки	Средняя квадратическая погрешность положения характерной точки (Mt), м	Описание обозначения точки на местности (при наличии)
	X	Y			
1	2	3	4	5	6
-	-	-	-	-	-
3. Сведения о характерных точках части (частей) границы объекта					
№	Координаты, м		Метод определения координат характерной точки	Средняя квадратическая погрешность положения характерной точки (Mt), м	Описание обозначения точки на местности (при наличии)
	X	Y			
1	2	3	4	5	6
Часть №					
-	-	-	-	-	-

Раздел 3

Сведения о местоположении измененных (уточненных) границ объекта							
1. Система координат: -							
2. Сведения о характерных точках границ объекта							
Обозначение характерных точек границ	Существующие координаты, м		Измененные (уточненные) координаты, м		Метод определения координат характерной точки	Средняя квадратическая погрешность положения характерной точки (Mt), м	Описание обозначения точки на местности (при наличии)
	X	Y	X	Y			
1	2	3	4	5	6	7	8
1	488773,13	1301032,81	-	-	Картометрический	5,00	-
2	-	-	488771,46	1301060,05	Картометрический	5,00	-
3	-	-	488808,62	1301060,50	Картометрический	5,00	-
4	-	-	488808,47	1301097,00	Картометрический	5,00	-
5	-	-	488769,63	1301096,04	Картометрический	5,00	-
6	-	-	488768,86	1301126,13	Картометрический	5,00	-
7	-	-	488776,98	1301126,53	Картометрический	5,00	-
8	-	-	488776,97	1301145,79	Картометрический	5,00	-
9	-	-	488807,77	1301173,59	Картометрический	5,00	-
10	-	-	488804,70	1301205,97	Картометрический	5,00	-
11	-	-	488801,72	1301221,78	Картометрический	5,00	-
12	-	-	488790,57	1301451,11	Картометрический	5,00	-
13	-	-	488738,26	1301678,46	Картометрический	5,00	-
14	-	-	488642,78	1301706,17	Картометрический	5,00	-
15	-	-	488641,93	1301732,51	Картометрический	5,00	-
16	-	-	488665,24	1302033,14	Картометрический	5,00	-
17	-	-	488624,74	1302028,84	Картометрический	5,00	-
18	-	-	488597,05	1302024,95	Картометрический	5,00	-
19	-	-	488594,20	1302002,60	Картометрический	5,00	-
20	-	-	488587,84	1301952,80	Картометрический	5,00	-
21	-	-	488584,19	1301927,36	Картометрический	5,00	-
22	-	-	488578,13	1301857,47	Картометрический	5,00	-
23	-	-	488574,15	1301832,80	Картометрический	5,00	-
24	-	-	488564,78	1301751,30	Картометрический	5,00	-
25	-	-	488561,86	1301726,54	Картометрический	5,00	-
26	-	-	488559,24	1301701,88	Картометрический	5,00	-
27	-	-	488554,47	1301675,64	Картометрический	5,00	-
28	-	-	488554,12	1301651,68	Картометрический	5,00	-
29	-	-	488550,97	1301596,77	Картометрический	5,00	-
30	-	-	488550,52	1301571,77	Картометрический	5,00	-
31	-	-	488550,06	1301546,78	Картометрический	5,00	-

32	-	-	488537,97	1301533,88	Картометрический	5,00	-
33	-	-	488514,49	1301525,05	Картометрический	5,00	-
34	-	-	488489,80	1301513,99	Картометрический	5,00	-
35	-	-	488450,34	1301516,55	Картометрический	5,00	-
36	-	-	488442,98	1301511,12	Картометрический	5,00	-
37	-	-	488435,23	1301486,33	Картометрический	5,00	-
38	-	-	488429,42	1301460,38	Картометрический	5,00	-
39	-	-	488418,18	1301434,81	Картометрический	5,00	-
40	-	-	488400,36	1301424,74	Картометрический	5,00	-
41	-	-	488364,34	1301409,63	Картометрический	5,00	-
42	-	-	488344,20	1301394,14	Картометрический	5,00	-
43	-	-	488336,40	1301375,61	Картометрический	5,00	-
44	-	-	488330,02	1301286,75	Картометрический	5,00	-
45	-	-	488326,68	1301286,84	Картометрический	5,00	-
46	-	-	488324,30	1301269,48	Картометрический	5,00	-
47	-	-	488322,93	1301254,21	Картометрический	5,00	-
48	-	-	488322,10	1301240,13	Картометрический	5,00	-
49	-	-	488323,54	1301226,61	Картометрический	5,00	-
50	-	-	488401,15	1301226,62	Картометрический	5,00	-
51	-	-	488440,19	1301226,62	Картометрический	5,00	-
52	-	-	488440,76	1301234,30	Картометрический	5,00	-
53	-	-	488466,06	1301233,39	Картометрический	5,00	-
54	-	-	488464,99	1301219,46	Картометрический	5,00	-
55	-	-	488459,67	1301167,75	Картометрический	5,00	-
56	-	-	488458,70	1301157,22	Картометрический	5,00	-
57	-	-	488454,96	1301104,75	Картометрический	5,00	-
58	-	-	488513,82	1301075,72	Картометрический	5,00	-
59	-	-	488562,81	1301067,15	Картометрический	5,00	-
60	-	-	488632,11	1301068,72	Картометрический	5,00	-
61	-	-	488634,28	1301017,19	Картометрический	5,00	-
1	488773,13	1301032,81	-	-			
62	-	-	488650,59	1301172,22	Картометрический	5,00	-
63	-	-	488650,30	1301221,64	Картометрический	5,00	-
64	-	-	488654,75	1301324,27	Картометрический	5,00	-
65	-	-	488646,69	1301393,92	Картометрический	5,00	-
66	-	-	488463,70	1301380,86	Картометрический	5,00	-
67	-	-	488463,33	1301248,38	Картометрический	5,00	-
68	-	-	488548,58	1301227,69	Картометрический	5,00	-
69	-	-	488608,80	1301172,53	Картометрический	5,00	-
62	-	-	488650,59	1301172,22	Картометрический	5,00	-
3.Сведения о характерных точках части (частей) границы объекта							
Часть №							
-	-	-	-	-	-	-	-

».

Приложение № 7
к приказу министерства
архитектуры и градостроительства
Воронежской области
от 19.08.2025 № 45-01-04/425

«ГРАФИЧЕСКОЕ ОПИСАНИЕ

местоположения границ

Зона сельскохозяйственного использования в границах населенного пункта
посёлка 40 Лет Октября – СХ1/2

(наименование объекта, местоположение границ которого описано
(далее - объект)

Раздел 1

Сведения об объекте		
№ п/п	Характеристики объекта	Описание характеристик
1	2	3
1	Местоположение объекта	Воронежская область, Каширский муниципальный район, Дзержинское сельское поселение, посёлок 40 Лет Октября
2	Площадь объекта ± величина погрешности определения площади ($P \pm \Delta P$)	-
3	Иные характеристики объекта	-

Раздел 2

Сведения о местоположении границ объекта					
1. Система координат: МСК - 36, зона 1					
2. Сведения о характерных точках границ объекта					
№	Координаты, м		Метод определения координат характерной точки	Средняя квадратическая погрешность положения характерной точки (Mt), м	Описание обозначения точки на местности (при наличии)
	X	Y			
1	2	3	4	5	6
-	-	-	-	-	-
3. Сведения о характерных точках части (частей) границы объекта					
№	Координаты, м		Метод определения координат характерной точки	Средняя квадратическая погрешность положения характерной точки (Mt), м	Описание обозначения точки на местности (при наличии)
	X	Y			
1	2	3	4	5	6
Часть №					
-	-	-	-	-	-

Приложение № 8
к приказу министерства
архитектуры и градостроительства
Воронежской области
от 19.08.2025 № 45-01-04/425

«ГРАФИЧЕСКОЕ ОПИСАНИЕ

местоположения границ

Зона садоводства и огородничества за границами населенных пунктов - СО1

(наименование объекта, местоположение границ которого описано
(далее - объект)

Раздел 1

Сведения об объекте		
№ п/п	Характеристики объекта	Описание характеристик
1	2	3
1	Местоположение объекта	Воронежская область, Каширский муниципальный район, Дзержинское сельское поселение
2	Площадь объекта ± величина погрешности определения площади ($P \pm \Delta P$)	-
3	Иные характеристики объекта	-

Раздел 2

Сведения о местоположении границ объекта					
1. Система координат: -					
2. Сведения о характерных точках границ объекта					
Обозначение характерных точек границ	Координаты, м		Метод определения координат характерной точки	Средняя квадратическая погрешность положения характерной точки (Mt), м	Описание обозначения точки на местности (при наличии)
	X	Y			
1	2	3	4	5	6
-	-	-	-	-	-
3. Сведения о характерных точках части (частей) границы объекта					
Обозначение характерных точек части границы	Координаты, м		Метод определения координат характерной точки	Средняя квадратическая погрешность положения характерной точки (Mt), м	Описание обозначения точки на местности (при наличии)
	X	Y			
1	2	3	4	5	6
Часть №					
-	-	-	-	-	-

Раздел 3

Сведения о местоположении измененных (уточненных) границ объекта							
1. Система координат: МСК - 36, зона 1							
2. Сведения о характерных точках границ объекта							
Обозначение характерных точек границ	Существующие координаты, м		Измененные (уточненные) координаты, м		Метод определения координат характерной точки	Средняя квадратическая погрешность положения характерной точки (Mt), м	Описание обозначения точки на местности (при наличии)
	X	Y	X	Y			
1	2	3	4	5	6	7	8
1	494773.87	1302677.78	-	-	Картометрический	5.00	-
2	494659.72	1302619.65	-	-	Аналитический	0.10	-
3	494547.00	1302587.93	-	-	Аналитический	0.10	-
4	494483.74	1302567.23	-	-	Аналитический	0.10	-
5	494374.75	1302515.28	-	-	Аналитический	0.10	-
6	494142.44	1302409.80	-	-	Аналитический	0.10	-
7	493998.11	1302354.71	-	-	Аналитический	0.10	-
8	-	-	493631.04	1302109.55	Аналитический	0.10	-
9	493519.20	1302034.20	-	-	Аналитический	0.10	-
10	493507.12	1301988.21	-	-	Аналитический	0.10	-
11	493509.81	1301967.58	-	-	Аналитический	0.10	-
12	493491.96	1301942.08	-	-	Аналитический	0.10	-
13	493462.77	1301937.56	-	-	Аналитический	0.10	-
14	493391.72	1301896.09	-	-	Аналитический	0.10	-
15	493252.37	1301808.50	-	-	Аналитический	0.10	-
16	493239.81	1301767.41	-	-	Картометрический	5.00	-
17	493230.86	1301749.70	-	-	Картометрический	5.00	-
18	493114.36	1301698.09	-	-	Картометрический	5.00	-
19	493106.73	1301664.01	-	-	Картометрический	5.00	-
20	493059.65	1301649.86	-	-	Картометрический	5.00	-
21	493058.23	1301634.19	-	-	Картометрический	5.00	-
22	493050.87	1301587.45	-	-	Аналитический	2.50	-
23	492798.29	1301535.39	-	-	Аналитический	2.50	-
24	492698.22	1301525.55	-	-	Аналитический	2.50	-
25	492689.05	1301617.17	-	-	Аналитический	2.50	-
26	492655.25	1301688.85	-	-	Аналитический	2.50	-
27	492644.08	1301736.83	-	-	Аналитический	2.50	-
28	492628.94	1301739.61	-	-	Картометрический	5.00	-
29	492611.71	1301702.88	-	-	Картометрический	5.00	-
30	492492.92	1301646.65	-	-	Картометрический	5.00	-
31	492343.76	1301552.41	-	-	Картометрический	5.00	-

1	2	3	4	5	6	7	8
32	492337.99	1301549.05	-	-	Картометрический	5.00	-
33	492234.73	1301500.19	-	-	Картометрический	5.00	-
34	492124.22	1301384.94	-	-	Картометрический	5.00	-
35	492000.08	1302094.91	-	-	Картометрический	5.00	-
36	491939.63	1302152.05	-	-	Картометрический	5.00	-
37	491837.25	1302249.42	-	-	Картометрический	5.00	-
38	491734.50	1302353.13	-	-	Аналитический	2.50	-
39	491706.17	1302423.84	-	-	Аналитический	2.50	-
40	491696.32	1302460.00	-	-	Аналитический	2.50	-
41	492064.94	1302508.16	-	-	Аналитический	2.50	-
42	492577.53	1302587.65	-	-	Аналитический	2.50	-
43	492586.07	1302590.02	-	-	Аналитический	2.50	-
44	492812.10	1302629.89	-	-	Аналитический	2.50	-
45	492980.49	1302653.15	-	-	Картометрический	5.00	-
46	493275.38	1302709.06	-	-	Картометрический	5.00	-
47	493562.07	1302735.77	-	-	Картометрический	5.00	-
48	493712.24	1302748.15	-	-	Картометрический	5.00	-
49	493910.57	1302733.35	-	-	Картометрический	5.00	-
50	494092.38	1302731.36	-	-	Картометрический	5.00	-
51	494386.05	1302719.74	-	-	Картометрический	5.00	-
52	494558.17	1302697.79	-	-	Картометрический	5.00	-
53	494620.72	1302689.93	-	-	Картометрический	5.00	-
54	494772.48	1302687.35	-	-	Картометрический	5.00	-
1	494773.87	1302677.78	-	-	Картометрический	5.00	-
55	494595.03	1302847.14	-	-	Картометрический	5.00	-
56	494540.95	1302880.03	-	-	Картометрический	5.00	-
57	494522.82	1302931.20	-	-	Картометрический	5.00	-
58	494488.20	1303048.14	-	-	Картометрический	5.00	-
59	494463.88	1303143.56	-	-	Аналитический	2.50	-
60	494444.24	1303218.40	-	-	Аналитический	2.50	-
61	494423.03	1303289.33	-	-	Аналитический	2.50	-
62	494408.95	1303365.19	-	-	Картометрический	5.00	-
63	494391.22	1303429.66	-	-	Картометрический	5.00	-
64	494393.54	1303513.32	-	-	Картометрический	5.00	-
65	494378.12	1303582.14	-	-	Картометрический	5.00	-
66	494420.22	1303611.14	-	-	Картометрический	5.00	-
67	494410.93	1303659.96	-	-	Картометрический	5.00	-
68	494394.36	1303718.73	-	-	Картометрический	5.00	-
69	494393.09	1303764.76	-	-	Картометрический	5.00	-
70	494393.65	1303810.05	-	-	Картометрический	5.00	-
71	494416.12	1303855.01	-	-	Картометрический	5.00	-
72	494424.12	1303960.95	-	-	Картометрический	5.00	-
73	494332.12	1304237.29	-	-	Картометрический	5.00	-
74	494212.64	1304375.53	-	-	Картометрический	5.00	-
75	494113.71	1304417.88	-	-	Картометрический	5.00	-
76	494015.60	1304387.33	-	-	Картометрический	5.00	-
77	493948.99	1304346.08	-	-	Картометрический	5.00	-

1	2	3	4	5	6	7	8
78	493962.78	1304278.25	-	-	Картометрический	5.00	-
79	493985.17	1304095.66	-	-	Картометрический	5.00	-
80	493829.34	1304071.54	-	-	Картометрический	5.00	-
81	493664.62	1304054.14	-	-	Картометрический	5.00	-
82	493653.37	1304055.95	-	-	Картометрический	5.00	-
83	493583.53	1304049.12	-	-	Картометрический	5.00	-
84	493337.69	1304006.39	-	-	Картометрический	5.00	-
85	493050.18	1303968.64	-	-	Картометрический	5.00	-
86	493039.77	1303976.08	-	-	Картометрический	5.00	-
87	492940.58	1303965.70	-	-	Картометрический	5.00	-
88	492971.85	1303716.97	-	-	Картометрический	5.00	-
89	493070.02	1303000.31	-	-	Картометрический	5.00	-
90	493092.56	1302836.06	-	-	Аналитический	0.10	-
91	493492.85	1302875.56	-	-	Аналитический	0.10	-
92	493563.10	1302878.73	-	-	Аналитический	0.10	-
93	493884.10	1302878.13	-	-	Аналитический	0.10	-
94	493884.10	1302878.13	-	-	Аналитический	0.10	-
95	494135.46	1302869.77	-	-	Аналитический	0.10	-
96	494394.83	1302854.46	-	-	Аналитический	0.10	-
97	494562.59	1302848.03	-	-	Аналитический	0.10	-
55	494595.03	1302847.14	-	-	Картометрический	5.00	-
98	492094.69	1305513.10	-	-	Картометрический	5.00	-
99	492096.28	1305544.51	-	-	Картометрический	5.00	-
100	492102.33	1305580.15	-	-	Картометрический	5.00	-
101	492118.67	1305643.08	-	-	Картометрический	5.00	-
102	492172.49	1305890.44	-	-	Картометрический	5.00	-
103	492233.58	1306151.16	-	-	Картометрический	5.00	-
104	492287.88	1306395.95	-	-	Картометрический	5.00	-
105	492309.91	1306515.06	-	-	Картометрический	5.00	-
106	492334.01	1306632.44	-	-	Картометрический	5.00	-
107	492322.17	1306634.06	-	-	Аналитический	0.10	-
108	492142.08	1306655.98	-	-	Аналитический	0.10	-
109	491864.36	1306632.67	-	-	Аналитический	0.10	-
110	491798.63	1306618.22	-	-	Аналитический	0.10	-
111	491734.14	1306598.01	-	-	Аналитический	0.10	-
112	491415.12	1306538.69	-	-	Аналитический	0.10	-
113	491211.90	1306490.72	-	-	Аналитический	0.10	-
114	491076.58	1306458.32	-	-	Аналитический	0.10	-
115	491088.24	1306388.02	-	-	Аналитический	0.10	-
116	491113.64	1306308.15	-	-	Аналитический	0.10	-
117	491136.46	1306313.58	-	-	Аналитический	0.10	-
118	491665.12	1306439.33	-	-	Картометрический	5.00	-
119	491881.11	1306497.69	-	-	Картометрический	5.00	-
120	491891.13	1306419.12	-	-	Картометрический	5.00	-
121	491906.40	1306335.66	-	-	Картометрический	5.00	-
122	491910.18	1306315.73	-	-	Картометрический	5.00	-
123	491919.34	1306265.27	-	-	Картометрический	5.00	-

1	2	3	4	5	6	7	8
124	491922.27	1306222.64	-	-	Картометрический	5.00	-
125	491920.34	1306197.18	-	-	Картометрический	5.00	-
126	491920.34	1306095.34	-	-	Картометрический	5.00	-
127	491927.38	1305922.75	-	-	Картометрический	5.00	-
128	491927.38	1305779.55	-	-	Картометрический	5.00	-
129	491931.11	1305714.87	-	-	Картометрический	5.00	-
130	491932.05	1305700.07	-	-	Картометрический	5.00	-
131	491939.50	1305665.78	-	-	Картометрический	5.00	-
132	491953.76	1305607.36	-	-	Картометрический	5.00	-
133	491957.07	1305593.81	-	-	Картометрический	5.00	-
134	-	-	491964.27	1305597.86	Картометрический	5.00	-
135	491971.21	1305571.49	-	-	Картометрический	5.00	-
136	492001.75	1305584.23	-	-	Картометрический	5.00	-
137	492062.55	1305508.64	-	-	Картометрический	5.00	-
138	492072.00	1305539.75	-	-	Картометрический	5.00	-
98	492094.69	1305513.10	-	-	Картометрический	5.00	-
139	490548.58	1300280.23	-	-	Картометрический	5.00	-
140	490521.04	1300628.52	-	-	Аналитический	2.50	-
141	490032.30	1300694.32	-	-	Аналитический	2.50	-
142	490025.98	1300705.12	-	-	Аналитический	2.50	-
143	489778.85	1300719.90	-	-	Аналитический	2.50	-
144	489764.04	1300721.15	-	-	Картометрический	5.00	-
145	489575.56	1301551.15	-	-	Картометрический	5.00	-
146	489565.73	1301605.52	-	-	Картометрический	5.00	-
147	488790.57	1301451.11	-	-	Картометрический	5.00	-
148	488870.90	1301101.97	-	-	Картометрический	5.00	-
149	488863.76	1301043.01	-	-	Картометрический	5.00	-
150	488634.28	1301017.19	-	-	Картометрический	5.00	-
151	488641.10	1300410.94	-	-	Аналитический	0.30	-
152	488640.70	1300396.01	-	-	Картометрический	5.00	-
153	488640.61	1300392.02	-	-	Картометрический	5.00	-
154	489857.74	1300329.42	-	-	Картометрический	5.00	-
139	490548.58	1300280.23	-	-	Картометрический	5.00	-
3. Сведения о характерных точках части (частей) границы объекта							
Часть №							
-	-	-	-	-	-	-	-

».