

Управление по охране объектов культурного наследия  
Воронежской области

## П Р И К А З

15 июля 2025 г.

№ 71-01-05/141

Воронеж

**Об утверждении границ территории объекта культурного наследия  
регионального значения «Братская могила № 77», расположенного по  
адресу: Воронежская область, Бутурлиновский район, с. Масычево**

В соответствии с Федеральным законом от 25.06.2002 № 73-ФЗ «Об объектах культурного наследия (памятниках истории и культуры) народов Российской Федерации», Законом Воронежской области от 05.05.2015 № 46-ОЗ «Об особенностях правового регулирования отношений, связанных с сохранением, использованием, популяризацией и государственной охраной объектов культурного наследия на территории Воронежской области», Положением об управлении по охране объектов культурного наследия Воронежской области, утвержденным постановлением Правительства Воронежской области от 13.04.2015 № 275, в целях государственной охраны объектов культурного наследия (памятников истории и культуры)

п р и к а з ы в а ю:

1. Утвердить границы территории объекта культурного наследия регионального значения «Братская могила № 77», расположенного по адресу: Воронежская область, Бутурлиновский район, с. Масычево, согласно приложению к настоящему приказу.


2. Утвердить следующие требования к осуществлению деятельности в границах территории объекта культурного наследия:

- на территории памятника запрещаются строительство объектов капитального строительства и увеличение объемно-пространственных характеристик существующих на территории памятника объектов капитального строительства; проведение земляных, строительных, мелиоративных и иных работ, за исключением работ по сохранению объекта культурного наследия или его отдельных элементов, сохранению историко-градостроительной или природной среды объекта культурного наследия;

- на территории памятника разрешается ведение хозяйственной деятельности, не противоречащей требованиям обеспечения сохранности объекта культурного наследия и позволяющей обеспечить функционирование объекта культурного наследия в современных условиях.

3. Контроль за исполнением настоящего приказа оставляю за собой.

Заместитель руководителя управления



М.М. Ивкович









УТВЕРЖДЕНЫ  
приказом управления по охране  
объектов культурного наследия  
Воронежской области  
от 15.07.2025 № 71-01-05/141

**Границы территории объекта культурного наследия  
регионального значения «Братская могила № 77», расположенного  
по адресу: Воронежская область, Бутурлиновский район,  
с. Масычево**

**1. Графическое описание местоположения границ территории  
объекта культурного наследия**



**Условные обозначения:**

-  - границы кадастрового квартала
-  - границы земельного участка, установленные в соответствии с федеральным законодательством, включенные в ЕГРН
-  - границы территории объекта культурного наследия
-  1, 2 - характерные точки границ территории объекта культурного наследия
-  :689 - кадастровый номер земельного участка
-  36:05:3800002 - номер кадастрового квартала
-  - территория объекта культурного наследия
-  - объект культурного наследия

**2. Координаты характерных точек границ территории объекта культурного наследия**

Номер характерной точки	Координаты характерных точек в местной системе координат Система координат МСК-36 (S= 1157.04 кв. м)	
	X	Y
1	409472.47	2197810.55
2	409464.85	2197844.45
3	409432.81	2197837.68
4	409441.36	2197802.17
1	409472.47	2197810.55