

**Управление по охране объектов культурного наследия  
Воронежской области**

**П Р И К А З**

08 июля 2025 г.

№ 71-01-05/132

Воронеж

**О внесении изменения в приказ управления по охране объектов  
культурного наследия Воронежской области  
от 19.11.2019 № 71-01-07/298**

В соответствии с пунктом 3 статьи 34.1 Федерального закона от 25.06.2002 № 73-ФЗ «Об объектах культурного наследия (памятниках истории и культуры) народов Российской Федерации», Законом Воронежской области от 05.05.2015 № 46-ОЗ «Об особенностях правового регулирования отношений, связанных с сохранением, использованием, популяризацией и государственной охраной объектов культурного наследия на территории Воронежской области», Положением об управлении по охране объектов культурного наследия Воронежской области, утвержденным постановлением Правительства Воронежской области от 13.04.2015 № 275, в связи с утверждением границ территории объекта культурного наследия и приведения в соответствие с действующим законодательством нормативного правового акта

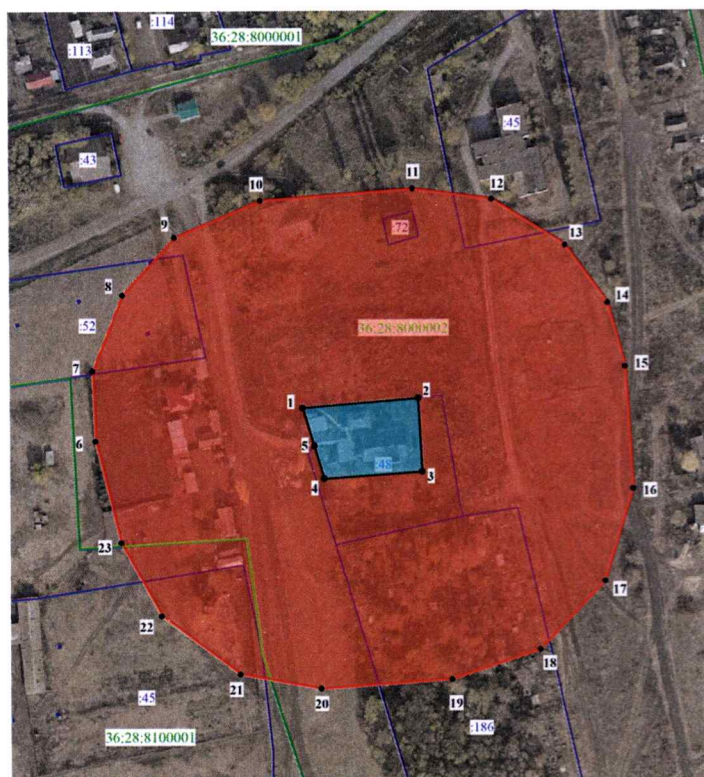
**п р и к а з ы в а ю:**

1. Внести в графическое описание местоположения границ (с перечнем координат характерных точек этих границ) защитных зон объектов культурного наследия, расположенных на территории Воронежской области,




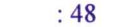


утвержденное приказом управления по охране объектов культурного наследия Воронежской области от 19.11.2019 № 71-01-07/298 «Об утверждении графического описания местоположения границ (с перечнем координат характерных точек этих границ) защитных зон объектов культурного наследия, расположенных на территории Воронежской области» (в редакции приказов управления по охране объектов культурного наследия Воронежской области от 27.05.2020 № 71-01-07/258, от 09.09.2020 № 71-01-07/466, от 26.07.2021 № 71-01-07/278, от 30.11.2021 № 71-01-07/442, от 17.04.2023 № 71-01-07/206, от 12.03.2024 № 71-01-07/115, от 22.04.2024 № 71-01-07/219, от 12.11.2024 № 71-01-07/544, от 26.12.2024 № 71-01-07/704, от 25.02.2025 № 71-01-05/44), изменение, изложив пункт 3 в новой редакции:

**«3. Объект культурного наследия регионального значения «Церковь Казанская», Воронежская область, Семилукский район, село Берёзовка, ул. Ольшанка, д. 80 (уточненный адрес: Воронежская область, Семилукский район, село Берёзовка, ул. Ольшанка, д. 78)**

### 3.1. Графическое описание местоположения границ защитной зоны



**Условные обозначения:**

-  - защитная зона
-  - территория объекта культурного наследия
-  1, 2 - характерная точка границ защитной зоны
-  : 48 - кадастровый номер земельного участка
-  - граница земельного участка, включенная в ЕГРН
-  - граница кадастрового квартала

**3.2. Перечень координат характерных точек границ защитной зоны**

Номер характерной точки	Координаты характерных точек в местной системе координат, м Система координат МСК-36 (зона 1)	
	Х	У
<b>Внутренний контур</b>		
1	547126,23	1239566,92
2	547131,06	1239622,08
3	547095,54	1239623,85
4	547092,15	1239577,10
5	547107,91	1239572,39
1	547126,23	1239566,92
<b>Внешний контур</b>		
6	547110,37	1239468,08
7	547144,68	1239466,84
8	547180,73	1239481,48
9	547208,10	1239506,38
10	547225,68	1239547,16
11	547231,13	1239619,83
12	547226,16	1239657,44
13	547204,27	1239692,47
14	547176,83	1239712,72
15	547146,55	1239720,97
16	547087,28	1239724,56
17	547043,29	1239710,94
18	547010,72	1239679,75
19	546996,40	1239637,67
20	546992,07	1239575,23
21	546998,95	1239536,76
22	547027,00	1239499,54
23	547061,69	1239480,39
6	547110,37	1239468,08

2. Контроль за исполнением настоящего приказа оставляю за собой.

Заместитель руководителя управления

A handwritten signature in black ink, consisting of several fluid, overlapping strokes that form a stylized representation of the name M.M. Ivkovich.

М.М. Ивкович