

**Управление по охране объектов культурного наследия
Воронежской области**

П Р И К А З

09 июня 2025 г.

№ 71-01-05/115

Воронеж

**О внесении изменений в приказ управления по охране объектов
культурного наследия Воронежской области от 30.11.2021 № 71-01-07/440**

В соответствии с Федеральным законом от 25.06.2002 № 73-ФЗ «Об объектах культурного наследия (памятниках истории и культуры) народов Российской Федерации», Положением об управлении по охране объектов культурного наследия Воронежской области, утвержденным постановлением Правительства Воронежской области от 13.04.2015 № 275, в целях уточнения сведений об объекте культурного наследия регионального значения п р и к а з ы в а ю:














1. Внести в приказ управления по охране объектов культурного наследия Воронежской области от 30.11.2021 № 71-01-07/440 «Об утверждении границ территории объектов культурного наследия регионального значения, расположенных на территории Рамонского муниципального района Воронежской области», следующие изменения:

1.1. В преамбуле слово «правительства» заменить словом «Правительства».

1.2. В пункте 2 границ территорий объектов культурного наследия регионального значения, расположенных на территории Рамонского муниципального района Воронежской области:

1.2.1. В наименовании слова «Усадьба Олениных (4 объекта)», Воронежская область, Рамонский район, с. Староживотинное (уточненный адрес (местонахождения) - Воронежская область, Рамонский район, учебно-опытный лесхоз ВГЛТА, Животинновское лесничество, участок № 3)» заменить словами «Усадьба Олениных-Ольденбургских», Воронежская область, Рамонский район, с. Староживотинное, учебно-опытный лесхоз ВГЛТА, Животинновское лесничество, участок № 3».

1.2.2. Условные обозначения подпункта 2.1. изложить в новой редакции:

- « Условные обозначения:**
-  - границы кадастрового квартала
 -  - границы земельного участка, установленные в соответствии с федеральным законодательством, включенные в ЕГРН
 -  - границы территории объекта культурного наследия «Усадьба Олениных-Ольденбургских»
 -  - территория объекта культурного наследия «Усадьба Олениных-Ольденбургских»
 -  1, 2 - характерные точки границ территории
 -  - кадастровый номер земельного участка
 -  - номер кадастрового квартала
 -  - дубовая аллея
 -  - объект капитального строительства, не имеющий историко-культурной ценности
 -  - объект культурного наследия регионального значения «Церковь И. Предтечи»
- Элементы объекта культурного наследия «Усадьба Олениных-Ольденбургских»:
-  - главный усадебный дом
 -  - флигель, ледник с амбаром
 -  - парк

2. Контроль за исполнением настоящего приказа оставляю за собой.

Заместитель руководителя управления



М.М. Ивкович