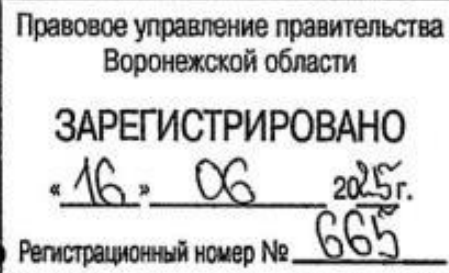




**МИНИСТЕРСТВО
АРХИТЕКТУРЫ И ГРАДОСТРОИТЕЛЬСТВА
ВОРОНЕЖСКОЙ ОБЛАСТИ**



ПРИКАЗ

05.06.2025

№ 45-01-04/286

г. Воронеж

**О внесении изменений в правила землепользования и застройки
Юдинского сельского поселения Подгоренского муниципального района
Воронежской области**

В соответствии с Градостроительным кодексом Российской Федерации, Федеральными законами от 06.10.2003 № 131-ФЗ «Об общих принципах организации местного самоуправления в Российской Федерации», от 04.08.2023 № 438-ФЗ «О внесении изменений в Градостроительный кодекс Российской Федерации и отдельные законодательные акты Российской Федерации», законами Воронежской области от 07.07.2006 № 61-ОЗ «О регулировании градостроительной деятельности в Воронежской области», от 20.12.2018 № 173-ОЗ «О перераспределении полномочий по утверждению правил землепользования и застройки между органами местного самоуправления поселений Воронежской области, городского округа город Нововоронеж, Борисоглебского городского округа и исполнительными органами государственной власти Воронежской области», постановлениями Правительства Воронежской области от 31.12.2014 № 1240 «Об утверждении Положения о министерстве архитектуры и градостроительства Воронежской области», от 19.10.2022 № 753 «Об определении случаев принятия решений по вопросам градостроительной деятельности без проведения общественных обсуждений или публичных слушаний», на основании приказа департамента

архитектуры и градостроительства Воронежской области от 25.09.2023 № 45-01-04/947 «О подготовке проектов о внесении изменений в правила землепользования и застройки поселений Бутурлиновского, Верхнемамонского, Калачеевского, Ольховатского, Панинского, Петропавловского, Подгоренского, Рамонского, Россошанского, Семилукского муниципальных районов Воронежской области», решения управления Росреестра по Воронежской области о необходимости устранения реестровой ошибки в сведениях Единого государственного реестра недвижимости от 30.11.2023 № 102, решений филиала ППК «Роскадастр» по Воронежской области о необходимости устранения реестровой ошибки в сведениях Единого государственного реестра недвижимости о местоположении границы населенного пункта от 05.02.2025 № 6, от 06.02.2025 № 25, решения филиала ППК «Роскадастр» по Воронежской области о необходимости устранения реестровой ошибки в сведениях Единого государственного реестра недвижимости о местоположении границы территориальной зоны от 06.02.2025 № 26, с учетом заключения о результатах публичных слушаний от 30.11.2023

п р и к а з ы в а ю:

1. Внести в приказ департамента архитектуры и градостроительства Воронежской области от 05.07.2021 № 45-01-04/751 «Об утверждении правил землепользования и застройки Юдинского сельского поселения Подгоренского муниципального района Воронежской области» (в редакции приказа департамента архитектуры и градостроительства Воронежской области от 31.05.2023 № 45-01-04/425) следующие изменения:

1.1. В преамбуле приказа:

1.1.1. Слово «правительства» заменить словом «Правительства».

1.1.2. Слова «Положения о департаменте» заменить словами «Положения о министерстве».

1.2. Пункт 3 изложить в следующей редакции:

«3. Контроль исполнения настоящего приказа возложить на заместителя министра архитектуры и градостроительства Воронежской области – начальника отдела территориального планирования министерства архитектуры и градостроительства Воронежской области Беляеву С.М.».

1.3. В правилах землепользования и застройки Юдинского сельского поселения Подгоренского муниципального района Воронежской области (далее – Правила):

1.3.1. В части I Правил:

1.3.1.1. В пункте 1 раздела 1 и далее по тексту слово «департамент» в соответствующем падеже заменить словом «министерство» в соответствующем падеже.

1.3.1.2. Пункт 8 раздела 2 изложить в следующей редакции:

«8. Полномочия Уполномоченного органа по вопросам землепользования и застройки»

Полномочия Уполномоченного органа по вопросам землепользования и застройки включают:

- 1) принятие решения о подготовке проекта Правил, принятие решения о подготовке проекта о внесении изменений в Правила и подготовка таких документов;
- 2) утверждение Правил, утверждение изменений в Правила;
- 3) утверждение состава и порядка деятельности комиссии по подготовке проекта Правил землепользования и застройки по вопросам, указанным в статьях 31, 33 ГрК РФ.».

1.3.1.3. В подпункте 1 пункта 9 раздела 2 слова «указанных в пункте 8» заменить словами «указанных в подпунктах 1-2 пункта 8».

1.3.1.4. В подпункте 1 пункта 11 раздела 3 слова «в Комиссию» заменить словами «, которое рассматривается в порядке, определенном статьей 39 ГрК РФ».

1.3.2. В пункте 17 части II Правил:

1.3.2.1. В подпункте 1 карту градостроительного зонирования территории Юдинского сельского поселения Подгоренского муниципального района Воронежской области изложить в редакции согласно приложению № 1 к настоящему приказу.

1.3.2.2. В подпункте 2 карту градостроительного зонирования с отображением зон с особыми условиями использования территории Юдинского сельского поселения Подгоренского муниципального района Воронежской области изложить в редакции согласно приложению № 2 к настоящему приказу.

1.3.2.3. После подпункта 2.2 дополнить подпунктом 2.3 следующего содержания:

«2.3. На территории Юдинского сельского поселения Подгоренского муниципального района Воронежской области располагаются следующие объекты археологического наследия, границы территорий которых опубликованию не подлежат*:

№ п/п	Наименование объекта культурного наследия	Сведения о границах территории объекта культурного наследия
1	2	3
1	с. Юдино, курганная группа 1	Установлена приказом управления по охране объектов культурного наследия Воронежской области от 27.11.2024 № 71-01-07/644 «Об утверждении границ территорий объектов археологического наследия федерального значения, расположенных на территории Воронежской области»
2	Одиночный курган 1 у х. Студенок Подгоренского района	Установлена приказом управления по охране объектов культурного наследия Воронежской области от 27.11.2024 № 71-01-07/645 «О включении объектов археологического наследия в перечень выявленных объектов культурного наследия Воронежской области и утверждении границ их территорий»

*в соответствии с приказом Министерства культуры Российской Федерации от 01.09.2015 № 2328 «Об утверждении перечня отдельных сведений об объектах археологического наследия, которые не подлежат опубликованию»».

1.3.3. В таблице подпункта 2 пункта 18 части II Правил строку тридцатую исключить.

1.3.4. В части III Правил:

1.3.4.1. В наименовании подпункта 9 пункта 21 слова «, СН1» исключить.

1.3.4.2. В таблице пункта 22:

1.3.4.2.1. Графу вторую строки 3 изложить в следующей редакции:

«Охранная зона трубопроводов (газопроводов, нефтепроводов и нефтепродуктопроводов, трубопроводов для продуктов переработки нефти и газа, аммиакопроводов)».

1.3.4.2.2. Графу вторую строки 9 изложить в следующей редакции:

«Охранная зона геодезических пунктов государственной геодезической сети, нивелирных пунктов государственной нивелирной сети и гравиметрических пунктов государственной гравиметрической сети».


1.3.5. Описание местоположения границ зоны застройки индивидуальными жилыми домами села Юдино – Ж1/1 приложения № 1 к Правилам изложить в редакции согласно приложению № 3 к настоящему приказу.

1.3.6. Описание местоположения границ зоны застройки индивидуальными жилыми домами села Костомарово - Ж1/2 приложения № 2 к Правилам изложить в редакции согласно приложению № 4 к настоящему приказу.

1.3.7. Описание местоположения границ зоны ритуальных объектов за границами населенных пунктов – СН1 приложения № 4 к Правилам признать утратившим силу.

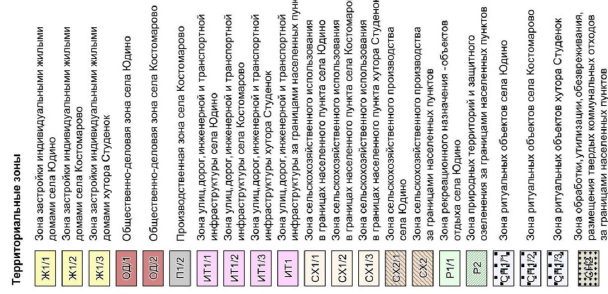
2. Контроль исполнения настоящего приказа возложить на заместителя министра архитектуры и градостроительства Воронежской области – начальника отдела территориального планирования министерства архитектуры и градостроительства Воронежской области Беляеву С.М.

Министр архитектуры
и градостроительства
Воронежской области

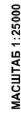


А.А. Еренков

Юдинского сельского поселения Подгоренского района Воронежской области



Улично-дорожная сеть населенного пункта





ПРАВИЛА ЗЕМЛЕПОЛЬЗОВАНИЯ И ЗАСТРОЙКИ

Карта градостроительного зонирования с особыми условиями использования территории Юдинского сельского поселения Подгоренского муниципального района Воронежской области

УСЛОВНЫЕ ОБОЗНАЧЕНИЯ

Территориальные границы

- Граница сельского поселения
- Граница населенного пункта

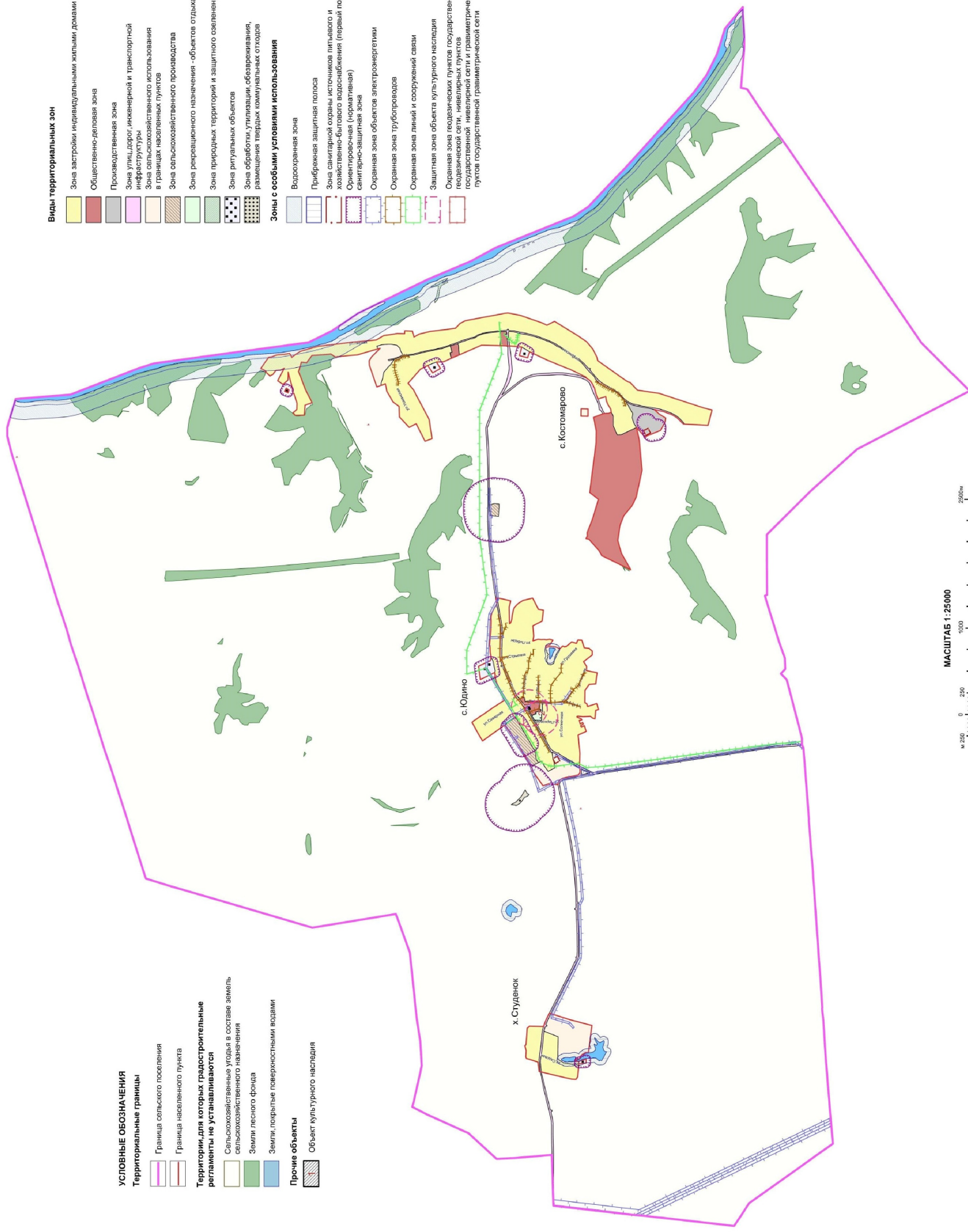
Территории, для которых градостроительные регламенты не устанавливаются

- Сельскохозяйственные угодья в составе земель сельскохозяйственного назначения
- Земли лесного фонда
- Земли, покрытые поверхностными водами

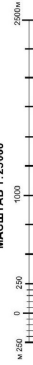
Прочие объекты

- Объект культурного наследия

- #### Виды территориальных зон
- Зона застройки индивидуальными жилыми домами
 - Общественно-деловая зона
 - Производственная зона
 - Зона улиц, дорог, инженерной и транспортной инфраструктуры
 - Зона сельскохозяйственного использования в границах населенных пунктов
 - Зона сельскохозяйственного производства
 - Зона рекреационного назначения - объектов отдыха
 - Зона природных территорий и защитного озеленения
 - Зона ритуальных объектов
 - Зона обработки, утилизации, обезвреживания, размещения твердых коммунальных отходов
- #### Зоны с особыми условиями использования
- Водоохранная зона
 - Прибрежная защитная полоса
 - Зона санитарной охраны источников питьевого и хозяйственно-бытового водоснабжения (первый пояс)
 - Зона санитарной охраны (второй пояс)
 - Санитарно-защитная зона
 - Охранная зона объектов электроэнергетики
 - Охранная зона трубопровода
 - Охранная зона линий и сооружений связи
 - Защитная зона объекта культурного наследия
 - Охранная зона геоданных пунктов государственной геодезической сети, нивелирных пунктов государственной нивелирной сети и гравиметрических пунктов государственной гравиметрической сети



МАСШТАБ 1:25000



« ГРАФИЧЕСКОЕ ОПИСАНИЕ

местоположения границ

Зона застройки индивидуальными жилыми домами села Юдино – Ж1/1

(наименование объекта, местоположение границ которого описано (далее - объект)

Раздел I

Сведения об объекте		
№ п/п	Характеристики объекта	Описание характеристик
1	2	3
1	Местоположение объекта	Воронежская область, Подгоренский муниципальный район, Юдинское сельское поселение, село Юдино
2	Площадь объекта +/- величина погрешности определения площади (Р +/- Дельта Р)	-
3	Иные характеристики объекта	-

Раздел 2

Сведения о местоположении границ объекта					
1. Система координат: -					
2. Сведения о характерных точках границ объекта					
Обозначение характерных точек границ	Координаты, м		Метод определения координат характерной точки	Средняя квадратическая погрешность положения характерной точки (Mt), м	Описание обозначения точки на местности (при наличии)
	X	Y			
1	2	3	4	5	6
-	-	-	-	-	-
3. Сведения о характерных точках части (частей) границы объекта					
Обозначение характерных точек части границы	Координаты, м		Метод определения координат характерной точки	Средняя квадратическая погрешность положения характерной точки (Mt), м	Описание обозначения точки на местности (при наличии)
	X	Y			
1	2	3	4	5	6
Часть №					
-	-	-	-	-	-

Раздел 3

Сведения о местоположении измененных (уточненных) границ объекта							
1. Система координат: МСК - 36, зона 1							
2. Сведения о характерных точках границ объекта							
Обозначение характерных точек границ	Существующие координаты, м		Измененные (уточненные) координаты, м		Метод определения координат характерной точки	Средняя квадрати- ческая погреш- ность положе- ния характер- ной точки (Mt), м	Описание обозначе- ния точки на местности (при наличии)
	X	Y	X	Y			
1	2	3	4	5	6	7	8
1	406527.46	1336229.20	-	-	Картометрический	1.00	-
2	406551.19	1336266.88	-	-	Картометрический	1.00	-
3	406595.13	1336342.55	-	-	Картометрический	1.00	-
4	406610.29	1336370.65	-	-	Картометрический	1.00	-
5	406631.87	1336410.20	-	-	Картометрический	1.00	-
6	406651.37	1336443.51	-	-	Картометрический	1.00	-
7	406636.17	1336457.35	-	-	Картометрический	1.00	-
8	-	-	406596.57	1336484.01	Картометрический	1.00	-
9	406550.69	1336516.08			Картометрический	1.00	-
10	406526.00	1336532.43	-	-	Картометрический	1.00	-
11	406411.41	1336611.40	-	-	Картометрический	1.00	-
12	406273.01	1336702.01	-	-	Картометрический	1.00	-
13	406307.82	1336766.94	-	-	Картометрический	1.00	-
14	406317.12	1336795.22	-	-	Картометрический	1.00	-
15	406328.84	1336830.80	-	-	Картометрический	1.00	-
16	406343.94	1336861.41	-	-	Картометрический	1.00	-
17	406364.03	1336902.85	-	-	Картометрический	1.00	-
18	406377.00	1336952.66	-	-	Картометрический	1.00	-
19	406382.44	1336983.22	-	-	Картометрический	1.00	-
20	406384.79	1337008.73	-	-	Картометрический	1.00	-
21	406386.78	1337023.36	-	-	Картометрический	1.00	-
22	406382.25	1337045.74	-	-	Картометрический	1.00	-
23	406387.62	1337072.52	-	-	Картометрический	1.00	-
24	406404.77	1337153.13	-	-	Картометрический	1.00	-
25	406427.71	1337200.37	-	-	Картометрический	1.00	-
26	406437.86	1337254.11	-	-	Картометрический	1.00	-
27	406441.15	1337319.91	-	-	Картометрический	1.00	-
28	406447.58	1337342.05	-	-	Картометрический	1.00	-
29	406444.94	1337374.24	-	-	Картометрический	1.00	-
30	406431.84	1337513.46	-	-	Картометрический	1.00	-
31	406428.37	1337616.23	-	-	Аналитический	0.10	-
32	406430.34	1337659.21	-	-	Картометрический	1.00	-

1	2	3	4	5	6	7	8
33	406430.27	1337659.84	-	-	Картометрический	1.00	-
34	406427.82	1337681.19	-	-	Картометрический	1.00	-
35	406419.40	1337716.24	-	-	Картометрический	1.00	-
36	406387.16	1337780.73	-	-	Картометрический	1.00	-
37	406363.95	1337818.78	-	-	Картометрический	1.00	-
38	406362.72	1337820.65	-	-	Картометрический	1.00	-
39	406349.52	1337749.79	-	-	Картометрический	1.00	-
40	406318.52	1337569.47	-	-	Картометрический	1.00	-
41	406313.68	1337527.37	-	-	Картометрический	1.00	-
42	406317.68	1337462.96	-	-	Картометрический	1.00	-
43	406321.99	1337319.80	-	-	Картометрический	1.00	-
44	406324.15	1337211.80	-	-	Картометрический	1.00	-
45	406321.05	1337183.92	-	-	Картометрический	1.00	-
46	406316.62	1337156.85	-	-	Картометрический	1.00	-
47	406302.49	1337111.89	-	-	Картометрический	1.00	-
48	406304.78	1337105.84	-	-	Картометрический	1.00	-
49	406315.79	1337100.09	-	-	Картометрический	1.00	-
50	406312.47	1337090.43	-	-	Картометрический	1.00	-
51	406296.83	1337089.69	-	-	Картометрический	1.00	-
52	406291.40	1337083.53	-	-	Картометрический	1.00	-
53	406231.95	1336946.73	-	-	Картометрический	1.00	-
54	406182.19	1336825.33	-	-	Картометрический	1.00	-
55	406163.97	1336778.91	-	-	Картометрический	1.00	-
56	406145.72	1336745.54	-	-	Картометрический	1.00	-
57	406104.79	1336693.72	-	-	Картометрический	1.00	-
58	406060.32	1336641.04	-	-	Картометрический	1.00	-
59	406032.02	1336610.71	-	-	Картометрический	1.00	-
60	406031.39	1336604.48	-	-	Картометрический	1.00	-
61	406038.57	1336597.76	-	-	Картометрический	1.00	-
62	406044.09	1336590.67	-	-	Картометрический	1.00	-
63	406037.19	1336581.38	-	-	Картометрический	1.00	-
64	406029.09	1336581.93	-	-	Картометрический	1.00	-
65	406019.43	1336586.35	-	-	Картометрический	1.00	-
66	406011.56	1336588.34	-	-	Картометрический	1.00	-
67	406002.99	1336578.55	-	-	Картометрический	1.00	-
68	405994.68	1336565.86	-	-	Картометрический	1.00	-
69	405983.94	1336547.95	-	-	Картометрический	1.00	-
70	405922.16	1336436.99	-	-	Картометрический	1.00	-
71	405871.57	1336343.51	-	-	Картометрический	1.00	-
72	405807.88	1336233.59	-	-	Картометрический	1.00	-
73	405759.56	1336143.16	-	-	Картометрический	1.00	-
74	405741.09	1336113.81	-	-	Картометрический	1.00	-
75	405736.17	1336103.66	-	-	Картометрический	1.00	-
76	405731.41	1336091.75	-	-	Картометрический	1.00	-
77	405719.98	1336092.70	-	-	Картометрический	1.00	-
78	405711.15	1336021.12	-	-	Картометрический	1.00	-

1	2	3	4	5	6	7	8
79	405695.38	1335975.08	-	-	Картометрический	1.00	-
80	405690.44	1335914.13	-	-	Картометрический	1.00	-
81	405764.87	1335876.44	-	-	Картометрический	1.00	-
82	405807.27	1335932.98	-	-	Картометрический	1.00	-
83	405843.04	1335991.93	-	-	Картометрический	1.00	-
84	405877.34	1335976.10	-	-	Картометрический	1.00	-
85	405883.78	1335985.17	-	-	Картометрический	1.00	-
86	405906.02	1336020.23	-	-	Картометрический	1.00	-
87	405912.77	1336093.89	-	-	Картометрический	1.00	-
88	406144.80	1336504.55	-	-	Картометрический	1.00	-
89	406269.03	1336413.64	-	-	Картометрический	1.00	-
1	406527.46	1336229.20	-	-	Картометрический	1.00	-
90	405747.08	1336151.55	-	-	Картометрический	1.00	-
91	405794.04	1336239.07	-	-	Картометрический	1.00	-
92	405857.19	1336350.33	-	-	Картометрический	1.00	-
93	405909.50	1336442.43	-	-	Картометрический	1.00	-
94	405923.79	1336467.67	-	-	Картометрический	1.00	-
95	405842.01	1336465.39	-	-	Картометрический	1.00	-
96	405841.12	1336532.77	-	-	Картометрический	1.00	-
97	405831.93	1336569.93	-	-	Картометрический	1.00	-
98	405833.99	1336619.66	-	-	Картометрический	1.00	-
99	405833.77	1336671.84	-	-	Картометрический	1.00	-
100	405832.90	1336683.55	-	-	Картометрический	1.00	-
101	405862.68	1336683.55	-	-	Картометрический	1.00	-
102	405892.04	1336684.18	-	-	Картометрический	1.00	-
103	405991.95	1336689.95	-	-	Картометрический	1.00	-
104	406014.56	1336688.45	-	-	Картометрический	1.00	-
105	406031.90	1336683.92	-	-	Картометрический	1.00	-
106	406040.60	1336732.59	-	-	Картометрический	1.00	-
107	406060.17	1336732.12	-	-	Картометрический	1.00	-
108	406085.14	1336722.81	-	-	Картометрический	1.00	-
109	406102.57	1336719.95	-	-	Картометрический	1.00	-
110	406130.66	1336755.50	-	-	Картометрический	1.00	-
111	406147.63	1336786.55	-	-	Картометрический	1.00	-
112	406167.33	1336829.66	-	-	Картометрический	1.00	-
113	406218.66	1336951.94	-	-	Картометрический	1.00	-
114	406284.00	1337107.17	-	-	Картометрический	1.00	-
115	406299.06	1337161.05	-	-	Картометрический	1.00	-
116	406304.07	1337178.48	-	-	Картометрический	1.00	-
117	406294.31	1337185.46	-	-	Картометрический	1.00	-
118	406295.55	1337195.01	-	-	Картометрический	1.00	-
119	406301.92	1337195.01	-	-	Картометрический	1.00	-
120	406304.76	1337197.30	-	-	Картометрический	1.00	-
121	406306.13	1337212.62	-	-	Аналитический	0.50	-
122	406303.99	1337319.34	-	-	Картометрический	1.00	-

1	2	3	4	5	6	7	8
123	406299.70	1337462.22	-	-	Картометрический	1.00	-
124	406296.22	1337528.32	-	-	Картометрический	1.00	-
125	406307.96	1337596.81	-	-	Картометрический	1.00	-
126	406335.90	1337753.57	-	-	Картометрический	1.00	-
127	406354.03	1337868.53	-	-	Картометрический	1.00	-
128	406352.76	1337876.21	-	-	Картометрический	1.00	-
129	406347.49	1337882.10	-	-	Картометрический	1.00	-
130	406349.39	1337889.25	-	-	Картометрический	1.00	-
131	406301.47	1337878.92	-	-	Картометрический	1.00	-
132	406201.35	1337857.35	-	-	Картометрический	1.00	-
133	406218.54	1337781.65	-	-	Картометрический	1.00	-
134	406214.12	1337591.15	-	-	Картометрический	1.00	-
135	406199.99	1337604.96	-	-	Картометрический	1.00	-
136	406189.88	1337639.39	-	-	Картометрический	1.00	-
137	406181.80	1337694.51	-	-	Картометрический	1.00	-
138	406171.03	1337748.10	-	-	Картометрический	1.00	-
139	406159.90	1337777.95	-	-	Картометрический	1.00	-
140	406123.26	1337816.66	-	-	Картометрический	1.00	-
141	406100.22	1337834.64	-	-	Картометрический	1.00	-
142	406061.73	1337858.22	-	-	Картометрический	1.00	-
143	406050.81	1337862.65	-	-	Картометрический	1.00	-
144	405945.51	1337888.31	-	-	Картометрический	1.00	-
145	405877.88	1337756.57	-	-	Картометрический	1.00	-
146	405821.87	1337748.28	-	-	Картометрический	1.00	-
147	405835.56	1337620.98	-	-	Картометрический	1.00	-
148	405943.72	1337567.32	-	-	Картометрический	1.00	-
149	405932.97	1337445.55	-	-	Картометрический	1.00	-
150	405942.93	1337390.31	-	-	Картометрический	1.00	-
151	405881.51	1337409.22	-	-	Картометрический	1.00	-
152	405846.76	1337406.47	-	-	Картометрический	1.00	-
153	405812.11	1337408.81	-	-	Картометрический	1.00	-
154	405786.62	1337403.35	-	-	Картометрический	1.00	-
155	405748.68	1337410.82	-	-	Картометрический	1.00	-
156	405710.39	1337399.66	-	-	Картометрический	1.00	-
157	405744.09	1337346.53	-	-	Картометрический	1.00	-
158	405794.67	1337336.28	-	-	Картометрический	1.00	-
159	405791.18	1337312.06	-	-	Спутниковых геодезических измерений	0.10	-
160	405790.50	1337293.01	-	-	Картометрический	1.00	-
161	405777.91	1337256.48	-	-	Картометрический	1.00	-
162	405765.44	1337236.36	-	-	Картометрический	1.00	-
163	405764.75	1337229.52	-	-	Картометрический	1.00	-
164	405771.01	1337222.22	-	-	Картометрический	1.00	-
165	405768.61	1337204.24	-	-	Картометрический	1.00	-
166	405778.98	1337182.46	-	-	Картометрический	1.00	-

1	2	3	4	5	6	7	8
167	405782.04	1337159.98	-	-	Картометрический	1.00	-
168	405775.61	1337138.49	-	-	Картометрический	1.00	-
169	405764.98	1337120.96	-	-	Картометрический	1.00	-
170	405736.25	1337113.13	-	-	Картометрический	1.00	-
171	405702.12	1337127.47	-	-	Картометрический	1.00	-
172	405687.44	1337199.99	-	-	Картометрический	1.00	-
173	405667.18	1337249.16	-	-	Картометрический	1.00	-
174	405643.87	1337279.50	-	-	Картометрический	1.00	-
175	405634.82	1337296.02	-	-	Спутниковых геодезических измерений	0.10	-
176	405597.33	1337330.74	-	-	Картометрический	1.00	-
177	405575.48	1337320.75	-	-	Картометрический	1.00	-
178	405568.90	1337326.71	-	-	Картометрический	1.00	-
179	405557.85	1337323.45	-	-	Картометрический	1.00	-
180	405493.34	1337378.24	-	-	Картометрический	1.00	-
181	405438.18	1337360.96	-	-	Картометрический	1.00	-
182	405420.72	1337401.85	-	-	Картометрический	1.00	-
183	405374.41	1337399.06	-	-	Картометрический	1.00	-
184	405347.36	1337310.62	-	-	Картометрический	1.00	-
185	405291.39	1337304.03	-	-	Картометрический	1.00	-
186	405253.54	1337271.69	-	-	Картометрический	1.00	-
187	405252.72	1337227.66	-	-	Картометрический	1.00	-
188	405356.20	1337150.38	-	-	Картометрический	1.00	-
189	405319.61	1337094.30	-	-	Картометрический	1.00	-
190	405321.26	1337046.84	-	-	Картометрический	1.00	-
191	405196.37	1337021.18	-	-	Картометрический	1.00	-
192	405212.54	1336890.44	-	-	Картометрический	1.00	-
193	405288.61	1336885.66	-	-	Картометрический	1.00	-
194	405338.08	1336816.14	-	-	Картометрический	1.00	-
195	405341.32	1336672.93	-	-	Картометрический	1.00	-
196	405314.81	1336658.17	-	-	Картометрический	1.00	-
197	405309.64	1336629.53	-	-	Картометрический	1.00	-
198	405200.66	1336663.66	-	-	Картометрический	1.00	-
199	405181.58	1336593.71	-	-	Картометрический	1.00	-
200	405214.40	1336583.79	-	-	Картометрический	1.00	-
201	405221.05	1336487.11	-	-	Картометрический	1.00	-
202	405233.80	1336490.26	-	-	Картометрический	1.00	-
203	405249.07	1336492.52	-	-	Картометрический	1.00	-
204	405275.73	1336514.90	-	-	Картометрический	1.00	-
205	405360.26	1336509.96	-	-	Картометрический	1.00	-
206	405423.85	1336516.41	-	-	Картометрический	1.00	-
207	405430.54	1336512.05	-	-	Картометрический	1.00	-
208	405429.55	1336504.45	-	-	Картометрический	1.00	-
209	405380.12	1336485.88	-	-	Картометрический	1.00	-
210	405373.11	1336473.30	-	-	Картометрический	1.00	-
211	405405.96	1336465.07	-	-	Картометрический	1.00	-

1	2	3	4	5	6	7	8
212	405394.23	1336426.33	-	-	Картометрический	1.00	-
213	405365.76	1336442.10	-	-	Картометрический	1.00	-
214	405357.84	1336426.15	-	-	Картометрический	1.00	-
215	405388.76	1336405.25	-	-	Картометрический	1.00	-
216	405379.12	1336387.64	-	-	Картометрический	1.00	-
217	405347.31	1336406.01	-	-	Картометрический	1.00	-
218	405322.37	1336339.56	-	-	Картометрический	1.00	-
219	405419.09	1336296.82	-	-	Картометрический	1.00	-
220	405398.55	1336083.95	-	-	Картометрический	1.00	-
221	405401.18	1335936.71	-	-	Картометрический	1.00	-
222	405404.91	1335938.72	-	-	Картометрический	1.00	-
223	405518.55	1336005.29	-	-	Картометрический	1.00	-
224	405638.92	1336073.45	-	-	Картометрический	1.00	-
225	405639.31	1336076.58	-	-	Картометрический	1.00	-
226	405638.84	1336082.53	-	-	Картометрический	1.00	-
227	405649.31	1336088.24	-	-	Картометрический	1.00	-
228	405652.89	1336084.67	-	-	Картометрический	1.00	-
229	405658.44	1336084.78	-	-	Картометрический	1.00	-
230	405706.09	1336111.37	-	-	Картометрический	1.00	-
231	405728.60	1336127.05	-	-	Картометрический	1.00	-
90	405747.08	1336151.55	-	-	Картометрический	1.00	-
3.Сведения о характерных точках части (частей) границы объекта							
Часть №							
-	-	-	-	-	-	-	-

».

«ГРАФИЧЕСКОЕ ОПИСАНИЕ

местоположения границ

Зона застройки индивидуальными жилыми домами села Костомарово – Ж1/2

(наименование объекта, местоположение границ которого описано (далее - объект))

Раздел I

Сведения об объекте		
№ п/п	Характеристики объекта	Описание характеристик
1	2	3
1	Местоположение объекта	Воронежская область, Подгоренский муниципальный район, Юдинское сельское поселение, село Костомарово
2	Площадь объекта +/- величина погрешности определения площади (Р +/- Дельта Р)	-
3	Иные характеристики объекта	-

Раздел 2

Сведения о местоположении границ объекта					
1. Система координат: -					
2. Сведения о характерных точках границ объекта					
Обозначение характерных точек границ	Координаты, м		Метод определения координат характерной точки	Средняя квадратическая погрешность положения характерной точки (Mt), м	Описание обозначения точки на местности (при наличии)
	X	Y			
1	2	3	4	5	6
-	-	-	-	-	-
3. Сведения о характерных точках части (частей) границы объекта					
Обозначение характерных точек части границы	Координаты, м		Метод определения координат характерной точки	Средняя квадратическая погрешность положения характерной точки (Mt), м	Описание обозначения точки на местности (при наличии)
	X	Y			
1	2	3	4	5	6
Часть №					
-	-	-	-	-	-

Раздел 3

Сведения о местоположении измененных (уточненных) границ объекта							
1. Система координат: МСК - 36, зона 1							
2. Сведения о характерных точках границ объекта							
Обозначение характерных точек границ	Существующие координаты, м		Измененные (уточненные) координаты, м		Метод определения координат характерной точки	Средняя квадратическая погрешность положения характерной точки (Mt), м	Описание обозначения точки на местности (при наличии)
	X	Y	X	Y			
1	2	3	4	5	6	7	8
1	409104.30	1340557.58	-	-	Картометрический	1.00	-
2	409035.53	1340655.29	-	-	Картометрический	1.00	-
3	409024.39	1340669.96	-	-	Картометрический	1.00	-
4	409015.20	1340686.92	-	-	Картометрический	1.00	-
5	409012.24	1340688.64	-	-	Картометрический	1.00	-
6	408978.01	1340693.25	-	-	Картометрический	1.00	-
7	408960.37	1340700.30	-	-	Картометрический	1.00	-
8	408929.87	1340711.26	-	-	Картометрический	1.00	-
9	408899.04	1340718.53	-	-	Картометрический	1.00	-
10	408855.25	1340721.02	-	-	Картометрический	1.00	-
11	408828.31	1340721.61	-	-	Картометрический	1.00	-
12	408770.39	1340734.16	-	-	Картометрический	1.00	-
13	408757.65	1340714.91	-	-	Картометрический	1.00	-
14	408743.50	1340686.46	-	-	Картометрический	1.00	-
15	408698.22	1340721.72	-	-	Картометрический	1.00	-
16	408644.23	1340756.67	-	-	Картометрический	1.00	-
17	408622.44	1340765.13	-	-	Картометрический	1.00	-
18	408438.88	1340815.56	-	-	Картометрический	1.00	-
19	408309.44	1340830.31	-	-	Картометрический	1.00	-
20	408038.76	1340864.25	-	-	Картометрический	1.00	-
21	407778.93	1340887.84	-	-	Картометрический	1.00	-
22	407762.03	1340890.65	-	-	Картометрический	1.00	-
23	407675.53	1340940.32	-	-	Картометрический	1.00	-
24	407519.11	1340963.98	-	-	Картометрический	1.00	-
25	407434.33	1340962.77	-	-	Картометрический	1.00	-
26	407432.31	1340995.01	-	-	Картометрический	1.00	-
27	407342.39	1340990.49	-	-	Картометрический	1.00	-
28	407322.68	1340924.70	-	-	Картометрический	1.00	-
29	407263.87	1340956.98	-	-	Картометрический	1.00	-
30	407133.59	1340988.46	-	-	Картометрический	1.00	-
31	407128.78	1340989.63	-	-	Картометрический	1.00	-
32	406953.68	1341011.03	-	-	Картометрический	1.00	-

1	2	3	4	5	6	7	8
33	406843.73	1341025.48	-	-	Картометрический	1.00	-
34	406787.84	1341081.45	-	-	Картометрический	1.00	-
35	406762.18	1341095.33	-	-	Картометрический	1.00	-
36	406731.63	1341111.89	-	-	Картометрический	1.00	-
37	406690.95	1341121.47	-	-	Картометрический	1.00	-
38	406326.41	1341187.86	-	-	Картометрический	1.00	-
39	406301.97	1341192.50	-	-	Картометрический	1.00	-
40	406272.70	1341198.06	-	-	Картометрический	1.00	-
41	406232.94	1341202.93	-	-	Картометрический	1.00	-
42	406089.24	1341174.68	-	-	Картометрический	1.00	-
43	405840.34	1341087.92	-	-	Картометрический	1.00	-
44	405780.58	1341060.90	-	-	Картометрический	1.00	-
45	405691.47	1341106.37	-	-	Картометрический	1.00	-
46	405575.48	1341034.32	-	-	Картометрический	1.00	-
47	405420.05	1340937.76	-	-	Картометрический	1.00	-
48	405318.93	1340869.00	-	-	Картометрический	1.00	-
49	405249.76	1340785.34	-	-	Картометрический	1.00	-
50	405200.80	1340692.88	-	-	Картометрический	1.00	-
51	405189.08	1340649.00	-	-	Картометрический	1.00	-
52	404899.29	1340444.01	-	-	Картометрический	1.00	-
53	404899.21	1340444.23	-	-	Картометрический	1.00	-
54	404898.83	1340443.68	-	-	Картометрический	1.00	-
55	404863.26	1340418.52	-	-	Картометрический	1.00	-
56	404837.67	1340402.72	-	-	Картометрический	1.00	-
57	404815.84	1340395.98	-	-	Картометрический	1.00	-
58	404729.11	1340304.71	-	-	Картометрический	1.00	-
59	404477.89	1340268.87	-	-	Картометрический	1.00	-
60	404213.65	1340182.47	-	-	Картометрический	1.00	-
61	403954.54	1340098.49	-	-	Картометрический	1.00	-
62	403862.62	1340074.30	-	-	Картометрический	1.00	-
63	403910.08	1339897.78	-	-	Картометрический	1.00	-
64	404195.50	1339911.42	-	-	Картометрический	1.00	-
65	404187.78	1339920.99	-	-	Картометрический	1.00	-
66	404242.04	1339979.46	-	-	Картометрический	1.00	-
67	404264.91	1339998.57	-	-	Картометрический	1.00	-
68	404300.43	1340021.25	-	-	Картометрический	1.00	-
69	404334.34	1340038.77	-	-	Картометрический	1.00	-
70	404368.49	1340050.96	-	-	Картометрический	1.00	-
71	404417.92	1340069.81	-	-	Картометрический	1.00	-
72	404475.44	1340087.51	-	-	Картометрический	1.00	-
73	404545.87	1340101.30	-	-	Картометрический	1.00	-
74	404612.36	1340111.17	-	-	Картометрический	1.00	-
75	404692.22	1340125.73	-	-	Картометрический	1.00	-
76	404754.55	1340139.91	-	-	Картометрический	1.00	-
77	404788.53	1340149.03	-	-	Картометрический	1.00	-
78	404823.26	1340164.87	-	-	Картометрический	1.00	-

1	2	3	4	5	6	7	8
79	404857.79	1340185.42	-	-	Картометрический	1.00	-
80	404871.11	1340196.45	-	-	Картометрический	1.00	-
81	404897.70	1340221.12	-	-	Картометрический	1.00	-
82	404926.39	1340250.00	-	-	Картометрический	1.00	-
83	404944.56	1340269.32	-	-	Картометрический	1.00	-
84	404961.78	1340284.90	-	-	Картометрический	1.00	-
85	404994.43	1340305.49	-	-	Картометрический	1.00	-
86	405071.39	1340347.57	-	-	Картометрический	1.00	-
87	405117.12	1340375.87	-	-	Картометрический	1.00	-
88	405148.68	1340396.04	-	-	Картометрический	1.00	-
89	405172.69	1340415.89	-	-	Картометрический	1.00	-
90	405194.28	1340437.80	-	-	Картометрический	1.00	-
91	405282.93	1340542.53	-	-	Картометрический	1.00	-
92	405275.44	1340554.40	-	-	Картометрический	1.00	-
93	405281.04	1340560.81	-	-	Картометрический	1.00	-
94	405291.60	1340559.12	-	-	Картометрический	1.00	-
95	405297.19	1340559.12	-	-	Картометрический	1.00	-
96	405342.00	1340608.01	-	-	Картометрический	1.00	-
97	405385.87	1340650.77	-	-	Картометрический	1.00	-
98	405521.86	1340744.88	-	-	Картометрический	1.00	-
99	405624.11	1340809.65	-	-	Картометрический	1.00	-
100	405628.30	1340815.03	-	-	Картометрический	1.00	-
101	405638.37	1340821.02	-	-	Картометрический	1.00	-
102	405644.18	1340821.72	-	-	Картометрический	1.00	-
103	405666.65	1340835.04	-	-	Картометрический	1.00	-
104	405673.39	1340840.87	-	-	Картометрический	1.00	-
105	405698.95	1340852.84	-	-	Картометрический	1.00	-
106	405719.20	1340863.63	-	-	Картометрический	1.00	-
107	405728.36	1340867.76	-	-	Картометрический	1.00	-
108	405783.74	1340891.74	-	-	Картометрический	1.00	-
109	405795.99	1340896.99	-	-	Картометрический	1.00	-
110	405838.56	1340912.53	-	-	Картометрический	1.00	-
111	405874.00	1340926.60	-	-	Картометрический	1.00	-
112	405897.62	1340934.95	-	-	Картометрический	1.00	-
113	405933.84	1340945.89	-	-	Картометрический	1.00	-
114	405961.19	1340953.84	-	-	Картометрический	1.00	-
115	406008.86	1340964.04	-	-	Картометрический	1.00	-
116	406060.72	1340974.60	-	-	Картометрический	1.00	-
117	406081.44	1340979.24	-	-	Картометрический	1.00	-
118	406095.79	1340981.36	-	-	Картометрический	1.00	-
119	406120.00	1340986.20	-	-	Картометрический	1.00	-
120	406133.36	1340989.69	-	-	Картометрический	1.00	-
121	406159.22	1340994.76	-	-	Картометрический	1.00	-
122	406175.97	1340997.49	-	-	Картометрический	1.00	-
123	406195.66	1340997.73	-	-	Картометрический	1.00	-
124	406214.47	1341000.72	-	-	Картометрический	1.00	-

1	2	3	4	5	6	7	8
125	406225.14	1341001.80	-	-	Картометрический	1.00	-
126	406227.98	1341005.16	-	-	Картометрический	1.00	-
127	406228.25	1341015.53	-	-	Картометрический	1.00	-
128	406237.88	1341014.78	-	-	Картометрический	1.00	-
129	406244.68	1341003.32	-	-	Картометрический	1.00	-
130	406247.63	1341003.06	-	-	Картометрический	1.00	-
131	406258.10	1341002.38	-	-	Картометрический	1.00	-
132	406292.21	1340999.31	-	-	Картометрический	1.00	-
133	406319.88	1340997.57	-	-	Картометрический	1.00	-
134	406400.28	1340988.09	-	-	Картометрический	1.00	-
135	406400.94	1340987.95	-	-	Картометрический	1.00	-
136	406407.57	1340986.98	-	-	Картометрический	1.00	-
137	406415.70	1340986.09	-	-	Картометрический	1.00	-
138	406422.27	1340985.11	-	-	Картометрический	1.00	-
139	406424.14	1340984.75	-	-	Картометрический	1.00	-
140	406461.41	1340979.81	-	-	Картометрический	1.00	-
141	406486.05	1340977.54	-	-	Картометрический	1.00	-
142	406509.94	1340972.12	-	-	Картометрический	1.00	-
143	406530.38	1340967.09	-	-	Картометрический	1.00	-
144	406570.34	1340953.43	-	-	Картометрический	1.00	-
145	406590.66	1340944.96	-	-	Картометрический	1.00	-
146	406599.95	1340939.19	-	-	Картометрический	1.00	-
147	406619.21	1340924.17	-	-	Картометрический	1.00	-
148	406633.41	1340919.11	-	-	Картометрический	1.00	-
149	406646.32	1340917.40	-	-	Картометрический	1.00	-
150	406654.12	1340916.73	-	-	Картометрический	1.00	-
151	406670.42	1340912.57	-	-	Картометрический	1.00	-
152	406687.27	1340906.10	-	-	Картометрический	1.00	-
153	406698.45	1340903.33	-	-	Картометрический	1.00	-
154	406728.56	1340894.45	-	-	Картометрический	1.00	-
155	406746.43	1340889.18	-	-	Картометрический	1.00	-
156	406780.75	1340876.54	-	-	Картометрический	1.00	-
157	406816.98	1340862.27	-	-	Картометрический	1.00	-
158	406828.71	1340858.36	-	-	Картометрический	1.00	-
159	406843.50	1340853.81	-	-	Картометрический	1.00	-
160	406861.99	1340846.22	-	-	Картометрический	1.00	-
161	406950.42	1340816.15	-	-	Картометрический	1.00	-
162	406969.49	1340810.03	-	-	Картометрический	1.00	-
163	406978.95	1340806.61	-	-	Картометрический	1.00	-
164	406986.09	1340804.56	-	-	Картометрический	1.00	-
165	406992.19	1340802.78	-	-	Картометрический	1.00	-
166	407000.65	1340800.43	-	-	Картометрический	1.00	-
167	407007.06	1340798.15	-	-	Картометрический	1.00	-
168	407034.30	1340792.98	-	-	Картометрический	1.00	-
169	407046.41	1340790.06	-	-	Картометрический	1.00	-
170	407051.11	1340788.93	-	-	Картометрический	1.00	-

1	2	3	4	5	6	7	8
171	407052.14	1340788.68	-	-	Картометрический	1.00	-
172	407063.45	1340786.16	-	-	Картометрический	1.00	-
173	407071.39	1340784.64	-	-	Картометрический	1.00	-
174	407089.57	1340780.81	-	-	Картометрический	1.00	-
175	407104.14	1340777.85	-	-	Картометрический	1.00	-
176	407204.87	1340758.89	-	-	Картометрический	1.00	-
177	407286.54	1340737.63	-	-	Картометрический	1.00	-
178	407309.51	1340732.44	-	-	Картометрический	1.00	-
179	407325.93	1340727.28	-	-	Картометрический	1.00	-
180	407401.39	1340716.54	-	-	Картометрический	1.00	-
181	407451.33	1340711.69	-	-	Картометрический	1.00	-
182	407476.51	1340757.14	-	-	Картометрический	1.00	-
183	407489.70	1340794.08	-	-	Картометрический	1.00	-
184	407523.43	1340827.43	-	-	Картометрический	1.00	-
185	407590.22	1340838.25	-	-	Картометрический	1.00	-
186	407620.67	1340838.56	-	-	Картометрический	1.00	-
187	407695.04	1340835.32	-	-	Картометрический	1.00	-
188	407754.74	1340817.89	-	-	Картометрический	1.00	-
189	407741.74	1340785.46	-	-	Картометрический	1.00	-
190	407981.27	1340715.99	-	-	Картометрический	1.00	-
191	408174.06	1340698.47	-	-	Картометрический	1.00	-
192	408174.02	1340696.20	-	-	Картометрический	1.00	-
193	408216.81	1340694.59	-	-	Картометрический	1.00	-
194	408224.64	1340693.88	-	-	Картометрический	1.00	-
195	-	-	408235.91	1340691.77	Картометрический	1.00	-
196	-	-	408290.05	1340726.35	Картометрический	1.00	-
197	408296.40	1340725.82	-	-	Картометрический	1.00	-
198	408304.65	1340725.17	-	-	Картометрический	1.00	-
199	408468.84	1340712.24	-	-	Картометрический	1.00	-
200	408508.79	1340709.60	-	-	Картометрический	1.00	-
201	408570.61	1340625.42	-	-	Картометрический	1.00	-
202	408631.92	1340632.28	-	-	Картометрический	1.00	-
203	408654.00	1340560.59	-	-	Картометрический	1.00	-
204	408665.23	1340522.41	-	-	Картометрический	1.00	-
205	408642.54	1340465.49	-	-	Картометрический	1.00	-
206	408588.31	1340318.20	-	-	Картометрический	1.00	-
207	408571.28	1340282.65	-	-	Картометрический	1.00	-
208	408524.51	1340192.95	-	-	Картометрический	1.00	-
209	408518.39	1340180.08	-	-	Картометрический	1.00	-
210	408509.47	1340159.09	-	-	Картометрический	1.00	-
211	408588.86	1340131.77	-	-	Картометрический	1.00	-
212	408598.85	1340015.50	-	-	Картометрический	1.00	-
213	408703.07	1340013.86	-	-	Картометрический	1.00	-
214	408728.14	1340043.97	-	-	Картометрический	1.00	-
215	408685.50	1340080.24	-	-	Картометрический	1.00	-
216	-	-	408682.44	1340153.18	Картометрический	1.00	-

1	2	3	4	5	6	7	8
217	-	-	408719.15	1340268.03	Картометрический	1.00	-
218	-	-	408730.55	1340266.95	Картометрический	1.00	-
219	-	-	408732.98	1340305.06	Картометрический	1.00	-
220	-	-	408730.22	1340305.28	Картометрический	1.00	-
221	408786.60	1340514.28	-	-	Картометрический	1.00	-
222	408786.98	1340475.46	-	-	Картометрический	1.00	-
223	408788.50	1340421.87	-	-	Картометрический	1.00	-
224	408846.21	1340374.35	-	-	Картометрический	1.00	-
225	408907.05	1340414.92	-	-	Картометрический	1.00	-
226	408870.88	1340485.84	-	-	Картометрический	1.00	-
227	408829.75	1340561.91	-	-	Картометрический	1.00	-
228	-	-	408872.40	1340538.66	Картометрический	1.00	-
229	-	-	408930.74	1340534.87	Картометрический	1.00	-
230	-	-	408962.10	1340490.02	Картометрический	1.00	-
231	-	-	408962.25	1340489.67	Картометрический	1.00	-
232	-	-	408991.00	1340474.00	Картометрический	1.00	-
233	-	-	408992.10	1340475.42	Картометрический	1.00	-
234	-	-	408996.61	1340469.97	Картометрический	1.00	-
235	-	-	409048.71	1340519.02	Картометрический	1.00	-
236	-	-	409041.51	1340528.11	Картометрический	1.00	-
1	409104.30	1340557.58	-	-	Картометрический	1.00	-
237	407706.45	1340360.66	-	-	Картометрический	1.00	-
238	407704.72	1340392.69	-	-	Картометрический	1.00	-
239	407689.58	1340435.89	-	-	Картометрический	1.00	-
240	407674.46	1340514.13	-	-	Картометрический	1.00	-
241	407624.22	1340574.15	-	-	Картометрический	1.00	-
242	407592.02	1340605.26	-	-	Картометрический	1.00	-
243	407568.28	1340641.25	-	-	Картометрический	1.00	-
244	407553.45	1340662.44	-	-	Картометрический	1.00	-
245	407451.97	1340700.39	-	-	Картометрический	1.00	-
246	407435.72	1340702.33	-	-	Картометрический	1.00	-
247	407323.03	1340715.55	-	-	Картометрический	1.00	-
248	407201.64	1340748.45	-	-	Картометрический	1.00	-
249	407078.85	1340772.62	-	-	Картометрический	1.00	-
250	407032.58	1340783.03	-	-	Картометрический	1.00	-
251	407003.73	1340787.58	-	-	Картометрический	1.00	-
252	406974.89	1340797.37	-	-	Картометрический	1.00	-
253	406940.02	1340809.74	-	-	Картометрический	1.00	-
254	406896.43	1340824.81	-	-	Картометрический	1.00	-
255	406897.71	1340817.43	-	-	Картометрический	1.00	-
256	406899.18	1340812.92	-	-	Картометрический	1.00	-
257	406893.72	1340790.72	-	-	Картометрический	1.00	-
258	406883.04	1340746.90	-	-	Картометрический	1.00	-
259	406903.54	1340741.60	-	-	Картометрический	1.00	-
260	406891.35	1340676.71	-	-	Картометрический	1.00	-

1	2	3	4	5	6	7	8
261	406981.53	1340636.83	-	-	Картометрический	1.00	-
262	407063.71	1340634.69	-	-	Картометрический	1.00	-
263	407165.60	1340593.02	-	-	Картометрический	1.00	-
264	407250.50	1340549.53	-	-	Картометрический	1.00	-
265	407393.63	1340385.39	-	-	Картометрический	1.00	-
266	407330.52	1340309.26	-	-	Картометрический	1.00	-
267	407147.80	1339964.65	-	-	Картометрический	1.00	-
268	407113.70	1339743.13	-	-	Картометрический	1.00	-
269	407197.14	1339713.85	-	-	Картометрический	1.00	-
270	407298.72	1339915.66	-	-	Картометрический	1.00	-
271	407380.25	1339872.84	-	-	Картометрический	1.00	-
272	407493.24	1339993.95	-	-	Картометрический	1.00	-
273	407497.79	1340117.62	-	-	Картометрический	1.00	-
274	407567.25	1340167.38	-	-	Картометрический	1.00	-
275	407638.77	1340292.53	-	-	Картометрический	1.00	-
276	407655.44	1340379.57	-	-	Картометрический	1.00	-
237	407706.45	1340360.66	-	-	Картометрический	1.00	-
277	406213.85	1340819.40	-	-	Картометрический	1.00	-
278	406221.43	1340887.10	-	-	Картометрический	1.00	-
279	406225.61	1340915.49	-	-	Картометрический	1.00	-
280	406227.65	1340960.24	-	-	Картометрический	1.00	-
281	406225.57	1340982.70	-	-	Картометрический	1.00	-
282	406220.00	1340988.35	-	-	Картометрический	1.00	-
283	406179.29	1340985.71	-	-	Картометрический	1.00	-
284	406171.19	1340984.80	-	-	Картометрический	1.00	-
285	406159.42	1340983.51	-	-	Картометрический	1.00	-
286	406152.95	1340982.66	-	-	Картометрический	1.00	-
287	406152.96	1340981.28	-	-	Картометрический	1.00	-
288	406129.31	1340975.98	-	-	Картометрический	1.00	-
289	406116.48	1340971.05	-	-	Картометрический	1.00	-
290	406104.71	1340968.10	-	-	Картометрический	1.00	-
291	406089.05	1340962.97	-	-	Картометрический	1.00	-
292	406058.51	1340958.54	-	-	Картометрический	1.00	-
293	406014.14	1340950.73	-	-	Картометрический	1.00	-
294	406002.86	1340948.51	-	-	Картометрический	1.00	-
295	405968.59	1340940.64	-	-	Картометрический	1.00	-
296	405940.98	1340932.56	-	-	Картометрический	1.00	-
297	405904.95	1340923.87	-	-	Картометрический	1.00	-
298	405878.57	1340915.03	-	-	Картометрический	1.00	-
299	405841.34	1340901.29	-	-	Картометрический	1.00	-
300	405806.03	1340887.09	-	-	Картометрический	1.00	-
301	405778.02	1340877.46	-	-	Картометрический	1.00	-
302	405761.89	1340870.81	-	-	Картометрический	1.00	-
303	405740.63	1340861.28	-	-	Картометрический	1.00	-
304	405721.57	1340852.51	-	-	Картометрический	1.00	-

1	2	3	4	5	6	7	8
305	405714.28	1340848.03	-	-	Картометрический	1.00	-
306	405683.42	1340829.72	-	-	Картометрический	1.00	-
307	405673.53	1340824.95	-	-	Картометрический	1.00	-
308	405671.00	1340820.55	-	-	Картометрический	1.00	-
309	405660.17	1340814.56	-	-	Картометрический	1.00	-
310	405652.92	1340814.42	-	-	Картометрический	1.00	-
311	405620.33	1340793.59	-	-	Картометрический	1.00	-
312	405537.99	1340739.90	-	-	Картометрический	1.00	-
313	405516.88	1340725.23	-	-	Картометрический	1.00	-
314	405492.14	1340708.78	-	-	Картометрический	1.00	-
315	405473.13	1340696.13	-	-	Картометрический	1.00	-
316	405396.78	1340641.20	-	-	Картометрический	1.00	-
317	405365.97	1340611.71	-	-	Картометрический	1.00	-
318	405341.94	1340585.26	-	-	Картометрический	1.00	-
319	405306.38	1340540.94	-	-	Картометрический	1.00	-
320	405267.92	1340500.96	-	-	Картометрический	1.00	-
321	405234.99	1340469.63	-	-	Картометрический	1.00	-
322	405222.67	1340447.93	-	-	Картометрический	1.00	-
323	405219.01	1340438.63	-	-	Картометрический	1.00	-
324	405208.32	1340424.98	-	-	Картометрический	1.00	-
325	405185.55	1340401.87	-	-	Картометрический	1.00	-
326	405159.90	1340380.66	-	-	Картометрический	1.00	-
327	405127.24	1340359.79	-	-	Картометрический	1.00	-
328	405080.95	1340331.15	-	-	Картометрический	1.00	-
329	405032.74	1340307.88	-	-	Картометрический	1.00	-
330	405017.80	1340300.64	-	-	Картометрический	1.00	-
331	404996.92	1340290.66	-	-	Картометрический	1.00	-
332	404982.71	1340282.41	-	-	Картометрический	1.00	-
333	404968.37	1340273.27	-	-	Картометрический	1.00	-
334	404945.64	1340252.90	-	-	Картометрический	1.00	-
335	404915.54	1340220.41	-	-	Картометрический	1.00	-
336	404895.11	1340199.46	-	-	Картометрический	1.00	-
337	404876.52	1340181.60	-	-	Картометрический	1.00	-
338	404864.95	1340173.38	-	-	Картометрический	1.00	-
339	404831.51	1340119.26	-	-	Картометрический	1.00	-
340	404783.65	1340033.70	-	-	Картометрический	1.00	-
341	404791.56	1339985.46	-	-	Картометрический	1.00	-
342	404767.81	1339917.63	-	-	Картометрический	1.00	-
343	404739.37	1339872.23	-	-	Картометрический	1.00	-
344	404825.79	1339830.92	-	-	Картометрический	1.00	-
345	404914.12	1339789.69	-	-	Картометрический	1.00	-
346	404964.07	1339786.36	-	-	Картометрический	1.00	-
347	405010.67	1339889.87	-	-	Картометрический	1.00	-
348	405010.84	1340005.14	-	-	Картометрический	1.00	-
349	405032.76	1340050.56	-	-	Картометрический	1.00	-
350	405039.29	1340087.75	-	-	Картометрический	1.00	-

1	2	3	4	5	6	7	8
351	405072.33	1340138.92	-	-	Картометрический	1.00	-
352	405089.09	1340179.34	-	-	Картометрический	1.00	-
353	405096.72	1340231.77	-	-	Картометрический	1.00	-
354	405187.54	1340204.03	-	-	Картометрический	1.00	-
355	405201.23	1340238.17	-	-	Картометрический	1.00	-
356	405209.22	1340262.11	-	-	Картометрический	1.00	-
357	405217.64	1340288.35	-	-	Картометрический	1.00	-
358	405227.35	1340333.44	-	-	Картометрический	1.00	-
359	405238.34	1340345.43	-	-	Картометрический	1.00	-
360	405243.85	1340359.40	-	-	Картометрический	1.00	-
361	405251.59	1340378.31	-	-	Картометрический	1.00	-
362	405273.36	1340410.01	-	-	Картометрический	1.00	-
363	405296.63	1340430.01	-	-	Картометрический	1.00	-
364	405311.83	1340438.55	-	-	Картометрический	1.00	-
365	405327.53	1340457.81	-	-	Картометрический	1.00	-
366	405514.61	1340548.09	-	-	Картометрический	1.00	-
367	405575.48	1340573.21	-	-	Картометрический	1.00	-
368	405775.72	1340655.85	-	-	Картометрический	1.00	-
369	405982.39	1340751.75	-	-	Картометрический	1.00	-
370	406072.28	1340807.12	-	-	Картометрический	1.00	-
277	406213.85	1340819.40	-	-	Картометрический	1.00	-
90	405747.08	1336151.55	-	-	Картометрический	1.00	-
3.Сведения о характерных точках части (частей) границы объекта							
Часть №							
-	-	-	-	-	-	-	-

».