



Правовое управление правительства
Воронежской области

ЗАРЕГИСТРИРОВАНО

«10» 06 2025 г.

Регистрационный номер № 649

**МИНИСТЕРСТВО
АРХИТЕКТУРЫ И ГРАДОСТРОИТЕЛЬСТВА
ВОРОНЕЖСКОЙ ОБЛАСТИ**

ПРИКАЗ

03.06.2025

№ 45-01-04/276

г. Воронеж

**О внесении изменений в правила землепользования и застройки
Борисоглебского городского округа Воронежской области**

В соответствии с Градостроительным кодексом Российской Федерации, Федеральным законом от 06.10.2003 № 131-ФЗ «Об общих принципах организации местного самоуправления в Российской Федерации», законами Воронежской области от 07.07.2006 № 61-ОЗ «О регулировании градостроительной деятельности в Воронежской области», от 20.12.2018 № 173-ОЗ «О перераспределении полномочий по утверждению правил землепользования и застройки между органами местного самоуправления поселений Воронежской области, городского округа город Нововоронеж, Борисоглебского городского округа и исполнительными органами государственной власти Воронежской области», постановлениями Правительства Воронежской области от 31.12.2014 № 1240 «Об утверждении Положения о министерстве архитектуры и градостроительства Воронежской области», от 19.10.2022 № 753 «Об определении случаев принятия решений по вопросам градостроительной деятельности без проведения общественных обсуждений или публичных слушаний», на основании приказа министерства архитектуры и градостроительства Воронежской области от 03.04.2024 № 45-01-04/117 «О подготовке проекта о внесении изменений в правила землепользования и застройки Борисоглебского городского округа

Воронежской области», с учетом заключения о результатах публичных слушаний от 11.03.2025

п р и к а з ы в а ю:

1. Внести в правила землепользования и застройки Борисоглебского городского округа Воронежской области, утвержденные приказом министерства архитектуры и градостроительства Воронежской области от 13.02.2024 № 45-01-04/38 «Об утверждении правил землепользования и застройки Борисоглебского городского округа Воронежской области» (в редакции приказа министерства архитектуры и градостроительства Воронежской области от 28.01.2025 № 45-01-04/29) (далее – Правила) следующие изменения:

1.1. В пункте 17 части II Правил:

1.1.1. В подпункте 1 карту градостроительного зонирования территории Борисоглебского городского округа Воронежской области изложить в редакции согласно приложению № 1 к настоящему приказу.

1.1.2. В подпункте 1.7 фрагмент 7 карты градостроительного зонирования территории Борисоглебского городского округа Воронежской области – п. Ивановка, п. Подстёпки, с. Ульяновка, п. Чуриловка изложить в редакции согласно приложению № 2 к настоящему приказу.

1.1.3. В подпункте 2 карту градостроительного зонирования с отображением зон с особыми условиями использования территории Борисоглебского городского округа Воронежской области изложить в редакции согласно приложению № 3 к настоящему приказу.

1.1.4. Графу вторую строки 2 таблицы подпункта 2.2 изложить в следующей редакции:

«Памятник природы областного значения «Болото «Мокрое»».


1.2. В приложении № 26 к Правилам:

1.2.1. Графическое описание местоположения границ производственной зоны за границами населенных пунктов – III изложить в редакции согласно приложению № 4 к настоящему приказу.

1.2.2. Графическое описание местоположения границ зоны сельскохозяйственного производства за границами населенных пунктов – СХ2 изложить в редакции согласно приложению № 5 к настоящему приказу.

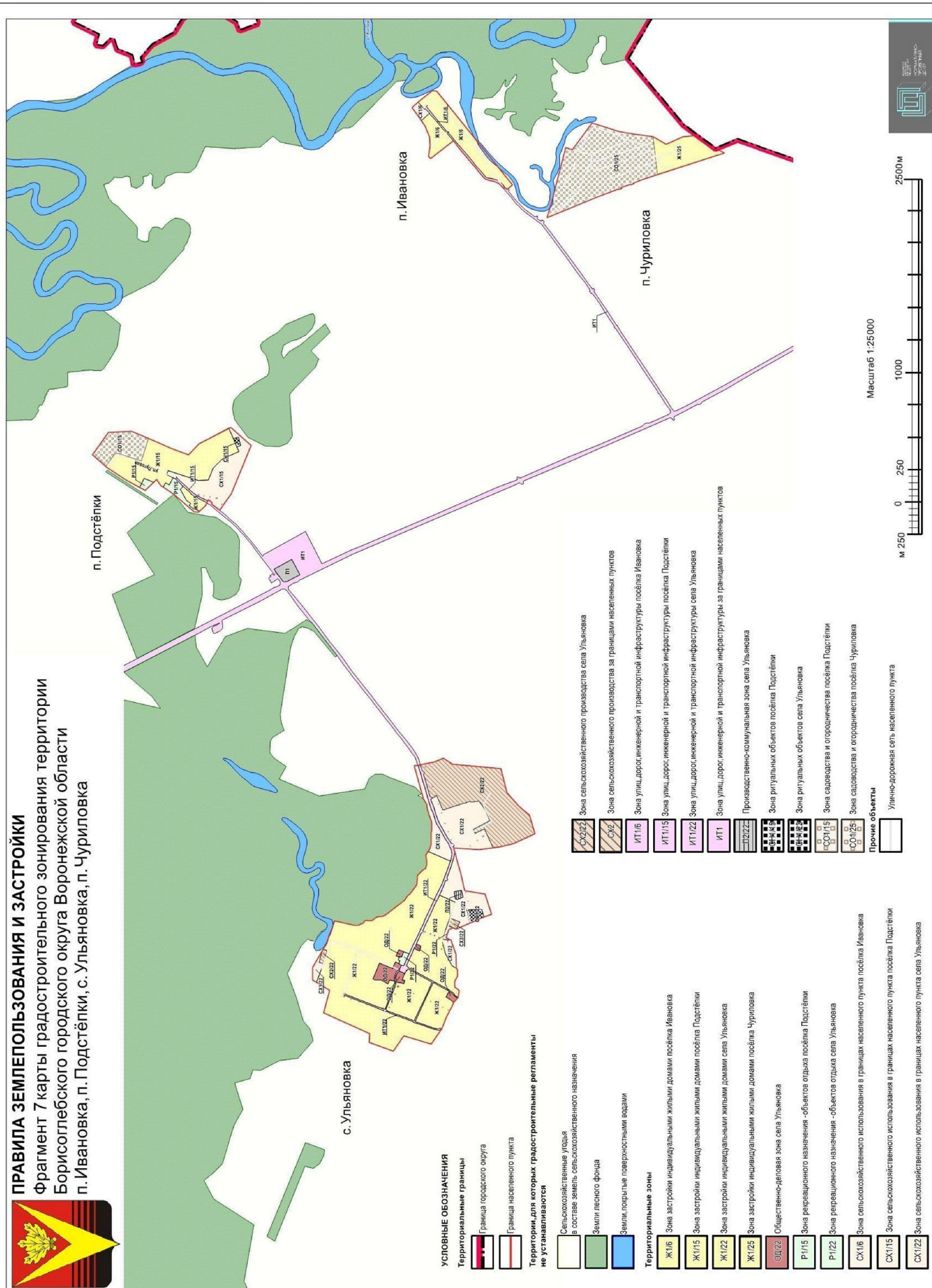
2. Контроль исполнения настоящего приказа оставляю за собой.

Заместитель министра архитектуры и градостроительства Воронежской области –
начальник отдела территориального планирования министерства архитектуры и градостроительства Воронежской области

 С.М. Беляева

ПРАВИЛА ЗЕМЛЕПОЛЬЗОВАНИЯ И ЗАСТРОЙКИ

Фрагмент 7 карты градостроительного зонирования территории Борисоглебского городского округа Воронежской области п. Ивановка, п. Подстёпки, с. Ульяновка, п. Чуриловка



УСЛОВНЫЕ ОБОЗНАЧЕНИЯ

Территориальные границы

- Граница городского округа
- Граница населенного пункта

Территории, для которых градостроительные регламенты не устанавливаются

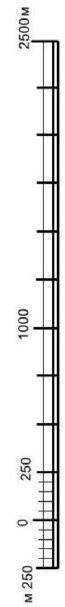
- Сельскохозяйственные угодья в составе земель сельскохозяйственного назначения
- Земли лесного фонда
- Земли, покрытые поверхностными водами

Территориальные зоны

- Ж/16 Зона застройки индивидуальными жилыми домами посёлка Иванова
- Ж/115 Зона застройки индивидуальными жилыми домами посёлка Подстёпки
- Ж/122 Зона застройки индивидуальными жилыми домами села Ульяновка
- Ж/125 Зона застройки индивидуальными жилыми домами посёлка Чуриловка
- О/022 Общественно-деловая зона села Ульяновка
- Р/115 Зона рекреационного назначения - объектов отдыха посёлка Подстёпки
- Р/122 Зона рекреационного назначения - объектов отдыха села Ульяновка
- СХ/16 Зона сельскохозяйственного использования в границах населенного пункта посёлка Иванова
- СХ/115 Зона сельскохозяйственного использования в границах населенного пункта посёлка Подстёпки
- СХ/122 Зона сельскохозяйственного использования в границах населенного пункта села Ульяновка

- Зона сельскохозяйственного производства села Ульяновка
- Зона сельскохозяйственного производства за границами населенных пунктов
- ИТ/16 Зона улиц, дорог, инженерной и транспортной инфраструктуры посёлка Иванова
- ИТ/115 Зона улиц, дорог, инженерной и транспортной инфраструктуры посёлка Подстёпки
- ИТ/122 Зона улиц, дорог, инженерной и транспортной инфраструктуры села Ульяновка
- ИТ/1 Зона улиц, дорог, инженерной и транспортной инфраструктуры за границами населенных пунктов
- П/022 Производственно-коммунальная зона села Ульяновка
- Зона ритуальных объектов посёлка Подстёпки
- Зона ритуальных объектов села Ульяновка
- Зона садоводства и огородничества посёлка Подстёпки
- Зона садоводства и огородничества посёлка Чуриловка
- Прочие объекты
- Улично-дорожная сеть населенного пункта

Масштаб 1:25000



Приложение № 4
к приказу министерства
архитектуры и градостроительства
Воронежской области
от 03.06.2025 № 45-01-04/276

«ГРАФИЧЕСКОЕ ОПИСАНИЕ

местоположения границ

Производственная зона за границами населенных пунктов – П1

(наименование объекта, местоположение границ которого описано (далее - объект)

Раздел 1

Сведения об объекте		
№ п/п	Характеристики объекта	Описание характеристик
1	2	3
1	Местоположение объекта	Воронежская область, Борисоглебский городской округ
2	Площадь объекта +/- величина погрешности определения площади (P +/- Дельта P)	-
3	Иные характеристики объекта	-

Сведения о местоположении границ объекта					
1. Система координат: -					
2. Сведения о характерных точках границ объекта					
Обозначение характерных точек границ	Координаты, м		Метод определения координат характерной точки	Средняя квадратическая погрешность положения характерной точки (M _t), м	Описание обозначения точки на местности (при наличии)
	X	Y			
1	2	3	4	5	6
-	-	-	-	-	-
3. Сведения о характерных точках части (частей) границы объекта					
Обозначение характерных точек части границы	Координаты, м		Метод определения координат характерной точки	Средняя квадратическая погрешность положения характерной точки (M _t), м	Описание обозначения точки на местности (при наличии)
	X	Y			
1	2	3	4	5	6
Часть №					
-	-	-	-	-	-

Сведения о местоположении измененных (уточненных) границ объекта							
1. Система координат: МСК - 36, зона 2							
2. Сведения о характерных точках границ объекта							
Обозначение характерных точек границ	Существующие координаты, м		Измененные (уточненные) координаты, м		Метод определения координат характерной точки	Средняя квадратическая погрешность положения характерной точки (M _t), м	Описание обозначения точки на местности (при наличии)
	X	Y	X	Y			
1	2	3	4	5	6	7	8
1	487993.26	2298302.99	-	-	Картометрический	5.00	-
2	487954.56	2298375.27	-	-	Картометрический	5.00	-
3	487934.18	2298465.19	-	-	Картометрический	5.00	-
4	487922.81	2298579.08	-	-	Картометрический	5.00	-
5	487925.55	2298665.87	-	-	Картометрический	5.00	-
6	487832.30	2299107.21	-	-	Картометрический	5.00	-
7	487743.49	2299404.81	-	-	Картометрический	5.00	-
8	487522.64	2299246.65	-	-	Картометрический	5.00	-
9	487145.92	2298976.86	-	-	Картометрический	5.00	-
10	487246.86	2298891.74	-	-	Картометрический	5.00	-
11	487277.46	2298871.92	-	-	Картометрический	5.00	-
12	487325.95	2298839.02	-	-	Картометрический	5.00	-
13	487348.20	2298819.60	-	-	Картометрический	5.00	-
14	487363.23	2298805.50	-	-	Картометрический	5.00	-
15	487383.41	2298782.06	-	-	Картометрический	5.00	-
16	487394.73	2298765.59	-	-	Картометрический	5.00	-
17	487408.07	2298745.42	-	-	Картометрический	5.00	-
18	487418.31	2298724.47	-	-	Картометрический	5.00	-
19	487425.29	2298701.97	-	-	Картометрический	5.00	-
20	487428.20	2298699.97	-	-	Картометрический	5.00	-
21	487437.03	2298701.57	-	-	Картометрический	5.00	-
22	487439.28	2298692.96	-	-	Картометрический	5.00	-
23	487431.12	2298687.53	-	-	Картометрический	5.00	-
24	487430.82	2298685.23	-	-	Картометрический	5.00	-
25	487442.10	2298654.77	-	-	Картометрический	5.00	-
26	487459.73	2298604.69	-	-	Картометрический	5.00	-
27	487471.93	2298575.35	-	-	Картометрический	5.00	-
28	487484.72	2298542.00	-	-	Картометрический	5.00	-
29	487502.00	2298514.92	-	-	Картометрический	5.00	-
30	487525.36	2298491.12	-	-	Картометрический	5.00	-
31	487552.48	2298469.36	-	-	Картометрический	5.00	-
32	487561.03	2298464.76	-	-	Картометрический	5.00	-
33	487565.43	2298458.55	-	-	Картометрический	5.00	-
34	487578.84	2298447.86	-	-	Картометрический	5.00	-
35	487605.63	2298431.15	-	-	Картометрический	5.00	-
36	487625.78	2298417.56	-	-	Картометрический	5.00	-
37	487661.26	2298401.38	-	-	Картометрический	5.00	-

Приложение № 5
к приказу министерства
архитектуры и градостроительства
Воронежской области
от 03.06.2025 № 45-01-04/276

«ГРАФИЧЕСКОЕ ОПИСАНИЕ

местоположения границ

Зона сельскохозяйственного производства за границами населенных пунктов – СХ2

(наименование объекта, местоположение границ которого описано (далее - объект)

Раздел 1

Сведения об объекте		
№ п/п	Характеристики объекта	Описание характеристик
1	2	3
1	Местоположение объекта	Воронежская область, Борисоглебский городской округ
2	Площадь объекта +/- величина погрешности определения площади (Р +/- Дельта Р)	-
3	Иные характеристики объекта	-

Сведения о местоположении границ объекта					
1. Система координат: -					
2. Сведения о характерных точках границ объекта					
Обозначение характерных точек границ	Координаты, м		Метод определения координат характерной точки	Средняя квадратическая погрешность положения характерной точки (M _t), м	Описание обозначения точки на местности (при наличии)
	X	Y			
1	2	3	4	5	6
-	-	-	-	-	-
3. Сведения о характерных точках части (частей) границы объекта					
Обозначение характерных точек части границы	Координаты, м		Метод определения координат характерной точки	Средняя квадратическая погрешность положения характерной точки (M _t), м	Описание обозначения точки на местности (при наличии)
	X	Y			
1	2	3	4	5	6
Часть №					
-	-	-	-	-	-

Сведения о местоположении измененных (уточненных) границ объекта							
1. Система координат: МСК - 36, зона 2							
2. Сведения о характерных точках границ объекта							
Обозначение характерных точек границ	Существующие координаты, м		Измененные (уточненные) координаты, м		Метод определения координат характерной точки	Средняя квадратическая погрешность положения характерной точки (Mt), м	Описание обозначения точки на местности (при наличии)
	X	Y	X	Y			
1	2	3	4	5	6	7	8
1	501447.32	2321847.18	-	-	Картометрический	5.00	-
2	501432.75	2321888.38	-	-	Картометрический	5.00	-
3	501436.92	2321950.80	-	-	Картометрический	5.00	-
4	501418.54	2321988.97	-	-	Картометрический	5.00	-
5	501398.10	2322014.52	-	-	Картометрический	5.00	-
6	501387.52	2322002.70	-	-	Картометрический	5.00	-
7	501393.72	2321985.82	-	-	Картометрический	5.00	-
8	501389.13	2321978.24	-	-	Картометрический	5.00	-
9	501374.76	2321979.19	-	-	Картометрический	5.00	-
10	501333.22	2322003.12	-	-	Картометрический	5.00	-
11	501325.31	2322030.95	-	-	Картометрический	5.00	-
12	501322.20	2322099.03	-	-	Картометрический	5.00	-
13	501304.81	2322133.59	-	-	Картометрический	5.00	-
14	501300.63	2322162.96	-	-	Картометрический	5.00	-
15	501309.22	2322183.00	-	-	Картометрический	5.00	-
16	501327.60	2322198.42	-	-	Картометрический	5.00	-
17	501343.21	2322233.55	-	-	Картометрический	5.00	-
18	501325.88	2322313.05	-	-	Картометрический	5.00	-
19	501315.13	2322322.70	-	-	Картометрический	5.00	-
20	501251.60	2322272.34	-	-	Картометрический	5.00	-
21	501215.96	2322196.42	-	-	Картометрический	5.00	-
22	501076.68	2322086.48	-	-	Картометрический	5.00	-
23	500993.95	2322046.40	-	-	Картометрический	5.00	-
24	501052.50	2321930.44	-	-	Картометрический	5.00	-
25	501198.13	2321986.06	-	-	Картометрический	5.00	-
26	501250.92	2321787.71	-	-	Картометрический	5.00	-
1	501447.32	2321847.18	-	-	Картометрический	5.00	-
27	497154.55	2323232.80	-	-	Картометрический	5.00	-
28	497106.66	2323346.66	-	-	Картометрический	5.00	-
29	497088.47	2323339.66	-	-	Картометрический	5.00	-
30	497015.17	2323309.15	-	-	Картометрический	5.00	-
31	497057.16	2323192.38	-	-	Картометрический	5.00	-
27	497154.55	2323232.80	-	-	Картометрический	5.00	-
32	496086.38	2328979.48	-	-	Картометрический	5.00	-
33	496065.32	2329014.10	-	-	Картометрический	5.00	-

1	2	3	4	5	6	7	8
34	496041.30	2328999.58	-	-	Картометрический	5.00	-
35	496061.83	2328964.99	-	-	Картометрический	5.00	-
32	496086.38	2328979.48	-	-	Картометрический	5.00	-
36	488788.97	2328223.79	-	-	Картометрический	5.00	-
37	488813.71	2328248.55	-	-	Картометрический	5.00	-
38	488778.25	2328283.80	-	-	Картометрический	5.00	-
39	488649.44	2328409.53	-	-	Картометрический	5.00	-
40	488624.70	2328384.77	-	-	Картометрический	5.00	-
41	488753.51	2328259.04	-	-	Картометрический	5.00	-
36	488788.97	2328223.79	-	-	Картометрический	5.00	-
42	486670.38	2331358.33	-	-	Картометрический	5.00	-
43	486669.68	2331381.06	-	-	Картометрический	5.00	-
44	486666.40	2331406.25	-	-	Картометрический	5.00	-
45	486663.02	2331433.54	-	-	Картометрический	5.00	-
46	486662.31	2331472.77	-	-	Картометрический	5.00	-
47	486565.38	2331475.94	-	-	Картометрический	5.00	-
48	486560.79	2331451.77	-	-	Картометрический	5.00	-
49	486563.09	2331368.29	-	-	Картометрический	5.00	-
42	486670.38	2331358.33	-	-	Картометрический	5.00	-
50	486049.38	2300322.69	-	-	Картометрический	5.00	-
51	486021.38	2300374.79	-	-	Картометрический	5.00	-
52	485998.56	2300418.26	-	-	Картометрический	5.00	-
53	485950.61	2300508.86	-	-	Картометрический	5.00	-
54	485883.97	2300553.09	-	-	Картометрический	5.00	-
55	485786.77	2300500.69	-	-	Картометрический	5.00	-
56	485901.30	2300266.91	-	-	Картометрический	5.00	-
50	486049.38	2300322.69	-	-	Картометрический	5.00	-
57	485025.79	2317315.52	-	-	Картометрический	5.00	-
58	485026.31	2317319.48	-	-	Картометрический	5.00	-
59	485046.17	2317463.19	-	-	Картометрический	5.00	-
60	484960.48	2317480.10	-	-	Картометрический	5.00	-
61	484956.59	2317481.00	-	-	Картометрический	5.00	-
62	484956.58	2317481.00	-	-	Картометрический	5.00	-
63	484959.19	2317494.27	-	-	Картометрический	5.00	-
64	484668.50	2317537.21	-	-	Картометрический	5.00	-
65	484645.14	2317390.77	-	-	Картометрический	5.00	-
66	484764.47	2317367.17	-	-	Картометрический	5.00	-
67	484927.84	2317334.87	-	-	Картометрический	5.00	-
68	484927.85	2317334.88	-	-	Картометрический	5.00	-
57	485025.79	2317315.52	-	-	Картометрический	5.00	-
69	482805.73	2316125.98	-	-	Картометрический	5.00	-
70	482843.75	2316303.26	-	-	Картометрический	5.00	-
71	482844.72	2316308.83	-	-	Картометрический	5.00	-
72	482741.52	2316327.32	-	-	Картометрический	5.00	-
73	482520.99	2316357.34	-	-	Картометрический	5.00	-
74	482519.14	2316344.17	-	-	Картометрический	5.00	-

1	2	3	4	5	6	7	8
75	482563.71	2316272.02	-	-	Картометрический	5.00	-
76	482629.47	2316251.11	-	-	Картометрический	5.00	-
77	482620.45	2316144.17	-	-	Картометрический	5.00	-
69	482805.73	2316125.98	-	-	Картометрический	5.00	-
78	481121.28	2316672.49	-	-	Картометрический	5.00	-
79	481120.18	2316816.32	-	-	Картометрический	5.00	-
80	481119.00	2316970.66	-	-	Картометрический	5.00	-
81	481081.15	2317039.08	-	-	Картометрический	5.00	-
82	481074.82	2317050.62	-	-	Картометрический	5.00	-
83	481120.94	2317082.77	-	-	Картометрический	5.00	-
84	481122.33	2317180.86	-	-	Картометрический	5.00	-
85	481124.42	2317227.30	-	-	Картометрический	5.00	-
86	481124.76	2317234.34	-	-	Картометрический	5.00	-
87	481131.84	2317337.09	-	-	Картометрический	5.00	-
88	481143.12	2317424.50	-	-	Картометрический	5.00	-
89	481149.23	2317471.51	-	-	Картометрический	5.00	-
90	481169.24	2317589.81	-	-	Картометрический	5.00	-
91	481186.32	2317690.66	-	-	Картометрический	5.00	-
92	481206.97	2317777.33	-	-	Картометрический	5.00	-
93	481212.32	2317799.08	-	-	Картометрический	5.00	-
94	481239.42	2317990.13	-	-	Картометрический	5.00	-
95	481240.60	2317997.38	-	-	Картометрический	5.00	-
96	481247.74	2318035.97	-	-	Картометрический	5.00	-
97	481253.04	2318064.55	-	-	Картометрический	5.00	-
98	481270.08	2318157.25	-	-	Картометрический	5.00	-
99	481276.53	2318193.67	-	-	Картометрический	5.00	-
100	481284.65	2318239.70	-	-	Картометрический	5.00	-
101	481306.83	2318363.54	-	-	Картометрический	5.00	-
102	481322.95	2318450.65	-	-	Картометрический	5.00	-
103	481348.53	2318592.23	-	-	Картометрический	5.00	-
104	481371.15	2318718.85	-	-	Картометрический	5.00	-
105	481404.90	2318910.45	-	-	Картометрический	5.00	-
106	481424.19	2319019.48	-	-	Картометрический	5.00	-
107	481253.09	2319078.16	-	-	Картометрический	5.00	-
108	481163.09	2319130.66	-	-	Картометрический	5.00	-
109	-	-	481119.59	2319237.16	Картометрический	5.00	-
110	481041.58	2319346.16	-	-	Картометрический	5.00	-
111	481028.15	2319359.60	-	-	Картометрический	5.00	-
112	480997.18	2319489.15	-	-	Картометрический	5.00	-
113	480984.48	2319519.80	-	-	Картометрический	5.00	-
114	480983.65	2319519.62	-	-	Картометрический	5.00	-
115	480946.69	2319511.73	-	-	Картометрический	5.00	-
116	480929.66	2319530.74	-	-	Картометрический	5.00	-
117	480915.76	2319546.26	-	-	Картометрический	5.00	-
118	480913.77	2319548.51	-	-	Картометрический	5.00	-
119	480863.80	2319499.87	-	-	Картометрический	5.00	-
120	-	-	480837.34	2319511.07	Картометрический	5.00	-
121	480740.91	2319552.30	-	-	Картометрический	5.00	-
122	-	-	480738.16	2319553.05	Картометрический	5.00	-
123	480576.63	2319597.31	-	-	Картометрический	5.00	-

1	2	3	4	5	6	7	8
124	480431.95	2319475.17	-	-	Картометрический	5.00	-
125	480413.52	2319324.87	-	-	Картометрический	5.00	-
126	480406.61	2319218.36	-	-	Картометрический	5.00	-
127	480416.77	2319139.55	-	-	Картометрический	5.00	-
128	480409.21	2318844.61	-	-	Картометрический	5.00	-
129	480424.01	2318782.12	-	-	Картометрический	5.00	-
130	480451.98	2318663.99	-	-	Картометрический	5.00	-
131	480475.39	2318542.68	-	-	Картометрический	5.00	-
132	480515.27	2318277.27	-	-	Картометрический	5.00	-
133	480525.10	2318207.58	-	-	Картометрический	5.00	-
134	480540.12	2318100.97	-	-	Картометрический	5.00	-
135	480569.72	2317930.43	-	-	Картометрический	5.00	-
136	480569.59	2317924.80	-	-	Картометрический	5.00	-
137	480607.37	2317906.10	-	-	Картометрический	5.00	-
138	480600.40	2317881.70	-	-	Картометрический	5.00	-
139	480537.58	2317865.42	-	-	Картометрический	5.00	-
140	480134.01	2317808.23	-	-	Картометрический	5.00	-
141	480082.89	2317810.22	-	-	Картометрический	5.00	-
142	480056.64	2317811.00	-	-	Картометрический	5.00	-
143	479905.59	2317801.16	-	-	Картометрический	5.00	-
144	479858.51	2317804.35	-	-	Картометрический	5.00	-
145	480130.31	2316868.87	-	-	Картометрический	5.00	-
146	480153.18	2316762.10	-	-	Картометрический	5.00	-
147	481061.34	2316669.70	-	-	Картометрический	5.00	-
78	481121.28	2316672.49	-	-	Картометрический	5.00	-
148	480391.71	2316902.60	-	-	Картометрический	5.00	-
149	480347.28	2317074.44	-	-	Картометрический	5.00	-
150	480336.71	2317095.26	-	-	Картометрический	5.00	-
151	480297.49	2317134.81	-	-	Картометрический	5.00	-
152	480210.80	2317240.54	-	-	Картометрический	5.00	-
153	480198.09	2317245.31	-	-	Картометрический	5.00	-
154	480147.73	2317239.57	-	-	Картометрический	5.00	-
155	480133.10	2317237.39	-	-	Картометрический	5.00	-
156	480118.28	2317232.13	-	-	Картометрический	5.00	-
157	480102.07	2317204.26	-	-	Картометрический	5.00	-
158	480105.68	2317176.14	-	-	Картометрический	5.00	-
159	480130.56	2317125.17	-	-	Картометрический	5.00	-
160	480173.29	2317065.22	-	-	Картометрический	5.00	-
161	480246.92	2316992.01	-	-	Картометрический	5.00	-
162	480324.74	2316933.35	-	-	Картометрический	5.00	-
163	480361.41	2316922.36	-	-	Картометрический	5.00	-
164	480388.54	2316898.74	-	-	Картометрический	5.00	-
148	480391.71	2316902.60	-	-	Картометрический	5.00	-
165	479605.28	2299307.19	-	-	Картометрический	5.00	-
166	479591.16	2299431.03	-	-	Картометрический	5.00	-
167	479457.33	2299618.79	-	-	Картометрический	5.00	-
168	479438.90	2299732.32	-	-	Картометрический	5.00	-
169	479417.39	2299793.14	-	-	Картометрический	5.00	-
170	479373.91	2299781.31	-	-	Картометрический	5.00	-

1	2	3	4	5	6	7	8
171	479339.17	2299771.97	-	-	Картометрический	5.00	-
172	479224.36	2299743.90	-	-	Картометрический	5.00	-
173	479016.82	2299611.72	-	-	Картометрический	5.00	-
174	479144.55	2299151.23	-	-	Картометрический	5.00	-
175	479171.79	2299158.87	-	-	Картометрический	5.00	-
176	479170.71	2299162.94	-	-	Картометрический	5.00	-
177	479510.05	2299260.50	-	-	Картометрический	5.00	-
178	479509.64	2299283.89	-	-	Картометрический	5.00	-
179	479514.51	2299285.08	-	-	Картометрический	5.00	-
180	479587.31	2299302.75	-	-	Картометрический	5.00	-
165	479605.28	2299307.19	-	-	Картометрический	5.00	-
181	478362.96	2309585.55	-	-	Картометрический	5.00	-
182	478556.33	2309944.19	-	-	Картометрический	5.00	-
183	478664.87	2310245.68	-	-	Картометрический	5.00	-
184	478676.31	2310277.74	-	-	Картометрический	5.00	-
185	478631.25	2310294.11	-	-	Картометрический	5.00	-
186	478489.65	2310348.76	-	-	Картометрический	5.00	-
187	478480.44	2310346.62	-	-	Картометрический	5.00	-
188	478468.43	2310335.47	-	-	Картометрический	5.00	-
189	478456.03	2310343.24	-	-	Картометрический	5.00	-
190	478454.21	2310351.15	-	-	Картометрический	5.00	-
191	478450.21	2310358.52	-	-	Картометрический	5.00	-
192	478434.13	2310369.52	-	-	Картометрический	5.00	-
193	478364.51	2310395.12	-	-	Картометрический	5.00	-
194	478322.94	2310410.25	-	-	Картометрический	5.00	-
195	478295.84	2310366.88	-	-	Картометрический	5.00	-
196	478004.93	2309899.76	-	-	Картометрический	5.00	-
197	477991.18	2309829.99	-	-	Картометрический	5.00	-
181	478362.96	2309585.55	-	-	Картометрический	5.00	-
198	476341.67	2312894.31	-	-	Картометрический	5.00	-
199	476424.85	2313033.54	-	-	Картометрический	5.00	-
200	476260.71	2313136.61	-	-	Картометрический	5.00	-
201	476236.16	2313098.28	-	-	Картометрический	5.00	-
202	476174.43	2312998.54	-	-	Картометрический	5.00	-
203	476252.81	2312950.82	-	-	Картометрический	5.00	-
198	476341.67	2312894.31	-	-	Картометрический	5.00	-
204	470355.47	2303702.59	-	-	Картометрический	5.00	-
205	470323.31	2304021.77	-	-	Картометрический	5.00	-
206	470184.77	2303946.68	-	-	Картометрический	5.00	-
207	470145.24	2303922.05	-	-	Картометрический	5.00	-
208	470108.19	2303889.00	-	-	Картометрический	5.00	-
209	470034.24	2303805.88	-	-	Картометрический	5.00	-
210	470114.72	2303711.90	-	-	Картометрический	5.00	-
211	-	-	470227.98	2303781.38	Картометрический	5.00	-
204	470355.47	2303702.59	-	-	Картометрический	5.00	-
3. Сведения о характерных точках части (частей) границы объекта							
Часть №							
-	-	-	-	-	-	-	-