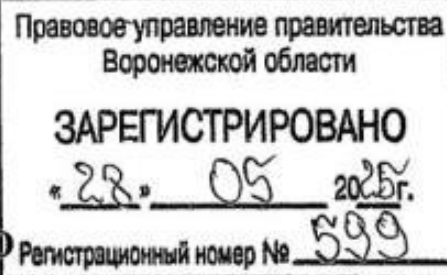




**МИНИСТЕРСТВО
АРХИТЕКТУРЫ И ГРАДОСТРОИТЕЛЬСТВА
ВОРОНЕЖСКОЙ ОБЛАСТИ**



ПРИКАЗ

19.05.2025

№ 45-01-04/267

г. Воронеж

**Об утверждении правил землепользования и застройки
Айдаровского сельского поселения Рамонского муниципального района
Воронежской области**

В соответствии с Градостроительным кодексом Российской Федерации, Федеральным законом от 06.10.2003 № 131-ФЗ «Об общих принципах организации местного самоуправления в Российской Федерации», законами Воронежской области от 07.07.2006 № 61-ОЗ «О регулировании градостроительной деятельности в Воронежской области», от 20.12.2018 № 173-ОЗ «О перераспределении полномочий по утверждению правил землепользования и застройки между органами местного самоуправления поселений Воронежской области, городского округа город Нововоронеж, Борисоглебского городского округа и исполнительными органами государственной власти Воронежской области», постановлением Правительства Воронежской области от 31.12.2014 № 1240 «Об утверждении Положения о министерстве архитектуры и градостроительства Воронежской области», на основании приказа департамента архитектуры и градостроительства Воронежской области от 01.03.2019 № 45-01-04/27 «О подготовке проектов правил землепользования и застройки поселений Аннинского, Бобровского, Верхнемамонского, Верхнехавского, Воробьёвского, Каширского, Лискинского, Новоусманского, Ольховатского,

Павловского, Панинского, Подгоренского, Рамонского, Семилукского и Хохольского муниципальных районов и городского округа город Нововоронеж Воронежской области», с учетом заключения о результатах общественных обсуждений от 16.02.2024

п р и к а з ы в а ю:

1. Утвердить правила землепользования и застройки Айдаровского сельского поселения Рамонского муниципального района Воронежской области согласно приложению к настоящему приказу.

2. Признать утратившими силу следующие решения Совета народных депутатов Айдаровского сельского поселения Рамонского муниципального района Воронежской области:

- от 07.12.2011 № 100 «Об утверждении Правил землепользования и застройки Айдаровского сельского поселения Рамонского муниципального района Воронежской области»;

- от 26.02.2015 № 240 «О внесении изменений и дополнений в решение Совета народных депутатов Айдаровского сельского поселения Рамонского муниципального района Воронежской области от 07.12.2011 года № 100 «Об утверждении Правил землепользования и застройки Айдаровского сельского поселения Рамонского муниципального района Воронежской области»»;

- от 03.03.2015 № 241 «О внесении изменений и дополнений в решение Совета народных депутатов Айдаровского сельского поселения Рамонского муниципального района Воронежской области от 07.12.2011 года № 100 (в редакции решения от 26.02.2015 года № 240) «Об утверждении Правил землепользования и застройки Айдаровского сельского поселения Рамонского муниципального района Воронежской области»;


- от 25.10.2016 № 55 «О внесении изменения в Правила землепользования и застройки Айдаровского сельского поселения Рамонского муниципального района Воронежской области»;

- от 09.03.2017 № 88 «О внесении изменения в Правила землепользования и застройки Айдаровского сельского поселения Рамонского муниципального района Воронежской области»;

- от 09.11.2018 № 174 «О внесении изменения в Правила землепользования и застройки Айдаровского сельского поселения Рамонского муниципального района Воронежской области».

3. Контроль исполнения настоящего приказа возложить на заместителя министра архитектуры и градостроительства Воронежской области – начальника отдела территориального планирования министерства архитектуры и градостроительства Воронежской области Беляеву С.М.

Министр архитектуры
и градостроительства
Воронежской области



А.А. Еренков

Приложение

УТВЕРЖДЕНЫ

приказом министерства
архитектуры и градостроительства
Воронежской области
от 19.05.2025 № 45-01-04/267

**ПРАВИЛА ЗЕМЛЕПОЛЬЗОВАНИЯ И ЗАСТРОЙКИ
АЙДАРОВСКОГО СЕЛЬСКОГО ПОСЕЛЕНИЯ
РАМОНСКОГО МУНИЦИПАЛЬНОГО РАЙОНА
ВОРОНЕЖСКОЙ ОБЛАСТИ**

**ЧАСТЬ I. ПОРЯДОК ПРИМЕНЕНИЯ ПРАВИЛ
ЗЕМЛЕПОЛЬЗОВАНИЯ И ЗАСТРОЙКИ И ВНЕСЕНИЯ В НИХ
ИЗМЕНЕНИЙ**

Раздел 1. Общие положения

**1. Предмет регулирования и цели подготовки Правил
землепользования и застройки Айдаровского сельского поселения
Рамонского муниципального района Воронежской области**

1. Правила землепользования и застройки Айдаровского сельского поселения Рамонского муниципального района Воронежской области (далее – Правила) являются документом градостроительного зонирования, который утверждается нормативным правовым актом министерства архитектуры и градостроительства Воронежской области и в котором устанавливаются территориальные зоны, градостроительные регламенты, порядок применения такого документа и порядок внесения в него изменений.

2. Правила разработаны в соответствии с Градостроительным кодексом Российской Федерации (далее – ГрК РФ), Земельным кодексом Российской Федерации, Федеральным законом от 06.10.2003 № 131-ФЗ «Об общих принципах организации местного самоуправления в Российской Федерации», иными нормативными правовыми актами Российской Федерации, Воронежской области, муниципальными правовыми актами

муниципального образования с учетом положений нормативных актов и документов, определяющих основные направления социально-экономического и градостроительного развития муниципального образования, а также сведений Единого государственного реестра недвижимости, сведений, документов и материалов, содержащихся в государственных информационных системах обеспечения градостроительной деятельности.

3. Правила разработаны в целях:

- создания условий для устойчивого развития территории муниципального образования, сохранения окружающей среды и объектов культурного наследия;
- создания условий для планировки территории муниципального образования;
- обеспечения прав и законных интересов физических и юридических лиц, в том числе правообладателей земельных участков и объектов капитального строительства;
- создания условий для привлечения инвестиций, в том числе путем предоставления возможности выбора наиболее эффективных видов разрешенного использования земельных участков и объектов капитального строительства.

2. Основные понятия, используемые в Правилах

В настоящих Правилах используются основные понятия, установленные законодательством Российской Федерации.

3. Сфера применения Правил

1. Действие настоящих Правил распространяется на всю территорию Айдаровского сельского поселения Рамонского муниципального района Воронежской области. Правила обязательны для соблюдения органами государственной власти, органами местного самоуправления, физическими и юридическими лицами, при осуществлении ими градостроительной

деятельности на территории Айдаровского сельского поселения Рамонского муниципального района Воронежской области.

2. Настоящие Правила применяются наряду с:

- техническими регламентами и иными обязательными требованиями, установленными в соответствии с законодательством в целях обеспечения безопасности жизни и здоровья людей, надежности и безопасности зданий, строений и сооружений, сохранения окружающей природной среды и объектов культурного наследия;
- региональными и местными нормативами градостроительного проектирования.

4. Содержание и порядок применения Правил

1. Правила включают в себя:

- 1) порядок их применения и внесения изменений в Правила;
- 2) карту градостроительного зонирования;
- 3) градостроительные регламенты.

Обязательным приложением к настоящим Правилам являются сведения о границах территориальных зон, которые должны содержать графическое описание местоположения границ территориальных зон, перечень координат характерных точек этих границ в системе координат, используемой для ведения Единого государственного реестра недвижимости.

2. Порядок применения Правил и внесения в них изменений включает в себя положения:

- 1) о регулировании землепользования и застройки;
- 2) об изменении видов разрешенного использования земельных участков и объектов капитального строительства физическими и юридическими лицами;
- 3) о подготовке документации по планировке территории органами местного самоуправления;
- 4) о проведении общественных обсуждений или публичных слушаний по вопросам землепользования и застройки;

- 5) о внесении изменений в Правила;
- 6) о регулировании иных вопросов землепользования и застройки.

5. Использование объектов недвижимости, не соответствующих настоящим Правилам

1. Земельные участки или объекты капитального строительства, виды разрешенного использования, предельные (минимальные и (или) максимальные) размеры и предельные параметры которых не соответствуют градостроительному регламенту, могут использоваться без установления срока приведения их в соответствие с градостроительным регламентом, за исключением случаев, если использование таких земельных участков и объектов капитального строительства опасно для жизни или здоровья человека, для окружающей среды, объектов культурного наследия.

2. Реконструкция указанных в подпункте 1 настоящего пункта объектов капитального строительства может осуществляться только путем приведения таких объектов в соответствие с градостроительным регламентом или путем уменьшения их несоответствия предельным параметрам разрешенного строительства, реконструкции. Изменение видов разрешенного использования указанных земельных участков и объектов капитального строительства может осуществляться путем приведения их в соответствие с видами разрешенного использования земельных участков и объектов капитального строительства, установленными градостроительным регламентом.

3. В случае если использование указанных в подпункте 1 настоящего пункта земельных участков и объектов капитального строительства продолжается и опасно для жизни или здоровья человека, для окружающей среды, объектов культурного наследия, в соответствии с федеральными законами может быть наложен запрет на использование таких земельных участков и объектов.

6. Открытость и доступность информации о землепользовании и застройке

1. Настоящие Правила являются открытыми и общедоступными.
2. Настоящие Правила подлежат опубликованию в порядке, установленном для официального опубликования нормативных правовых актов Воронежской области, и размещению в федеральной государственной информационной системе территориального планирования и в государственной информационной системе обеспечения градостроительной деятельности.

Раздел 2. Положения о регулировании землепользования и застройки

7. Перераспределение полномочий между органами местного самоуправления Айдаровского сельского поселения Рамонского муниципального района Воронежской области и министерством архитектуры и градостроительства Воронежской области

1. На основании Закона Воронежской области от 20.12.2018 № 173-ОЗ «О перераспределении полномочий по утверждению правил землепользования и застройки между органами местного самоуправления поселений Воронежской области, городского округа город Нововоронеж, Борисоглебского городского округа и исполнительными органами государственной власти Воронежской области» (далее – Закон Воронежской области) и в соответствии со статьей 8.2 ГрК РФ, частью 3 статьи 6 Федерального закона от 21.12.2021 № 414-ФЗ «Об общих принципах организации публичной власти в субъектах Российской Федерации», частью 1.2 статьи 17 Федерального закона от 06.10.2003 № 131-ФЗ «Об общих принципах организации местного самоуправления в Российской Федерации» полномочия по утверждению Правил перераспределены между органами местного самоуправления Айдаровского сельского поселения Рамонского муниципального района Воронежской области и министерством архитектуры

и градостроительства Воронежской области (далее – Уполномоченный орган) на срок, установленный Законом Воронежской области.

2. После истечения срока, указанного в Законе Воронежской области, полномочия Уполномоченного органа, предусмотренные настоящими Правилами, осуществляются органами местного самоуправления Айдаровского сельского поселения Рамонского муниципального района Воронежской области в соответствии с требованиями ГрК РФ.

8. Полномочия Уполномоченного органа по вопросам землепользования и застройки

Полномочия Уполномоченного органа по вопросам землепользования и застройки включают:

- 1) принятие решения о подготовке проекта Правил, принятие решения о подготовке проекта о внесении изменений в Правила и подготовка таких документов;
- 2) утверждение Правил, утверждение изменений в Правила;
- 3) утверждение состава и порядка деятельности комиссии по подготовке проекта Правил землепользования и застройки по вопросам, указанным в статьях 31, 33 ГрК РФ.

9. Комиссия по подготовке проектов Правил

1. Комиссия по подготовке проектов правил землепользования и застройки поселений Воронежской области, городского округа город Нововоронеж, Борисоглебского городского округа (далее – Комиссия) является специально созданным постоянно действующим коллегиальным органом при Уполномоченном органе в целях реализации полномочий, указанных в подпунктах 1-2 пункта 8 настоящих Правил, перераспределенных в соответствии с Законом Воронежской области и обеспечения выполнения задач градостроительного зонирования.

2. Комиссия создается и прекращает свою деятельность приказом Уполномоченного органа.

3. Состав и порядок деятельности Комиссии утверждается приказом Уполномоченного органа.

Раздел 3. Положения об изменении видов разрешенного использования земельных участков и объектов капитального строительства физическими и юридическими лицами

10. Изменение видов разрешенного использования земельных участков и объектов капитального строительства

1. Для каждой из установленных настоящими Правилами территориальных зон могут устанавливаться основные, условно разрешенные и вспомогательные виды разрешенного использования земельных участков и объектов капитального строительства.

2. Изменение одного вида разрешенного использования земельных участков и объектов капитального строительства на другой вид такого использования осуществляется в соответствии с градостроительным регламентом при условии соблюдения требований технических регламентов.

3. Основные и вспомогательные виды разрешенного использования земельных участков и объектов капитального строительства правообладателями земельных участков и объектов капитального строительства, за исключением органов государственной власти, органов местного самоуправления, государственных и муниципальных учреждений, государственных и муниципальных унитарных предприятий, выбираются самостоятельно без дополнительных разрешений и согласования.

4. Решения об изменении одного вида разрешенного использования земельных участков и объектов капитального строительства, расположенных на землях, на которые действие градостроительных регламентов не распространяется или для которых градостроительные регламенты не устанавливаются, на другой вид такого использования принимаются в соответствии с федеральными законами.

11. Предоставление разрешения на условно разрешенный вид использования земельного участка или объекта капитального строительства

1. Физическое или юридическое лицо, заинтересованное в предоставлении разрешения на условно разрешенный вид использования земельного участка или объекта капитального строительства (далее - разрешение на условно разрешенный вид использования), направляет заявление о предоставлении разрешения на условно разрешенный вид использования, которое рассматривается в порядке, определенном статьей 39 ГрК РФ. Заявление о предоставлении разрешения на условно разрешенный вид использования может быть направлено в форме электронного документа, подписанного электронной подписью в соответствии с требованиями Федерального закона от 06.04.2011 № 63-ФЗ «Об электронной подписи».

2. Порядок предоставления разрешения на условно разрешенный вид использования земельного участка или объекта капитального строительства определен статьей 39 ГрК РФ.

3. Проект решения о предоставлении разрешения на условно разрешенный вид использования подлежит рассмотрению на общественных обсуждениях или публичных слушаниях, проводимых в порядке, установленном статьей 5.1 ГрК РФ, с учетом положений статьи 39 ГрК РФ.

12. Предоставление разрешения на отклонение от предельных параметров разрешенного строительства, реконструкции объектов капитального строительства

1. Правообладатели земельных участков, размеры которых меньше установленных градостроительным регламентом минимальных размеров земельных участков либо конфигурация, инженерно-геологические или иные характеристики которых неблагоприятны для застройки, вправе обратиться за разрешениями на отклонение от предельных параметров разрешенного строительства, реконструкции объектов капитального строительства (далее также – разрешение на отклонение от предельных параметров).

2. Правообладатели земельных участков вправе обратиться за разрешениями на отклонение от предельных параметров разрешенного строительства, реконструкции объектов капитального строительства, если такое отклонение необходимо в целях однократного изменения одного или нескольких предельных параметров разрешенного строительства, реконструкции объектов капитального строительства, установленных градостроительным регламентом для конкретной территориальной зоны, не более чем на десять процентов.

3. Порядок предоставления разрешения на отклонение от предельных параметров определен статьей 40 ГрК РФ.

4. Проект решения о предоставлении разрешения на отклонение от предельных параметров подлежит рассмотрению на общественных обсуждениях или публичных слушаниях, проводимых в порядке, установленном статьей 5.1 ГрК РФ, с учетом положений статьи 39 ГрК РФ, за исключением случая, указанного в части 1.1 статьи 40 ГрК РФ.

Раздел 4. Положения о подготовке документации по планировке территории органами местного самоуправления

13. Общие положения о подготовке документации по планировке территории

1. Подготовка документации по планировке территории осуществляется в целях обеспечения устойчивого развития территорий, в том числе выделения элементов планировочной структуры, установления границ земельных участков, установления границ зон планируемого размещения объектов капитального строительства.

2. Подготовка документации по планировке территории осуществляется в соответствии с главой 5 ГрК РФ.

3. Состав и содержание документации по планировке территории определяется ГрК РФ.

Раздел 5. Положения о проведении общественных обсуждений или публичных слушаний по вопросам землепользования и застройки

14. Общие положения о порядке проведения общественных обсуждений или публичных слушаний в сфере градостроительной деятельности

1. В целях соблюдения права человека на благоприятные условия жизнедеятельности, прав и законных интересов правообладателей земельных участков и объектов капитального строительства по проектам правил землепользования и застройки, проектам планировки территории, проектам межевания территории, проектам, предусматривающим внесение изменений в один из указанных утвержденных документов, проектам решений о предоставлении разрешения на условно разрешенный вид использования земельного участка или объекта капитального строительства, проектам решений о предоставлении разрешения на отклонение от предельных параметров разрешенного строительства, реконструкции объектов капитального строительства в соответствии с уставом муниципального образования и (или) нормативным правовым актом представительного органа муниципального образования и с учетом положений ГрК РФ проводятся общественные обсуждения или публичные слушания, за исключением случаев, предусмотренных ГрК РФ и другими федеральными законами.

2. Порядок проведения общественных обсуждений или публичных слушаний определяется ГрК РФ, Уставом Айдаровского сельского поселения Рамонского муниципального района Воронежской области и (или) нормативным правовым актом представительного органа муниципального образования.

Раздел 6. Положения о внесении изменений в Правила

15. Основания и порядок внесения изменений в Правила

1. Основания для рассмотрения вопроса о внесении изменений в настоящие Правила предусмотрены статьей 33 ГрК РФ.
2. Внесение изменений в Правила осуществляется в порядке, предусмотренном статьями 31 и 32 ГрК РФ, с учетом особенностей, установленных статьей 33 ГрК РФ.

Раздел 7. Положения о регулировании иных вопросов землепользования и застройки

16. Общие принципы регулирования иных вопросов землепользования и застройки на территории Айдаровского сельского поселения Рамонского муниципального района Воронежской области

Иные вопросы землепользования и застройки на территории Айдаровского сельского поселения Рамонского муниципального района Воронежской области регулируются законодательством Российской Федерации, Воронежской области, муниципальными правовыми актами Айдаровского сельского поселения Рамонского муниципального района Воронежской области.

ЧАСТЬ II. КАРТА ГРАДОСТРОИТЕЛЬНОГО ЗОНИРОВАНИЯ

17. Карты градостроительного зонирования

1. Карта градостроительного зонирования территории Айдаровского сельского поселения Рамонского муниципального района Воронежской области.



ПРАВИЛА ЗЕМЛЕПОЛЬЗОВАНИЯ И ЗАСТРОЙКИ

Карта градостроительного зонирования территории Айдаровского сельского поселения
Рамонского муниципального района Воронежской области

УСЛОВНЫЕ ОБОЗНАЧЕНИЯ

Территориальные границы

- Граница сельского поселения
- Граница населенного пункта

Территории, для которых градостроительные регламенты не устанавливаются

- Земли лесного фонда
- Сельскохозяйственные угодья в составе земель сельскохозяйственного назначения
- Земли, покрытые поверхностными водами

Особо охраняемые природные территории

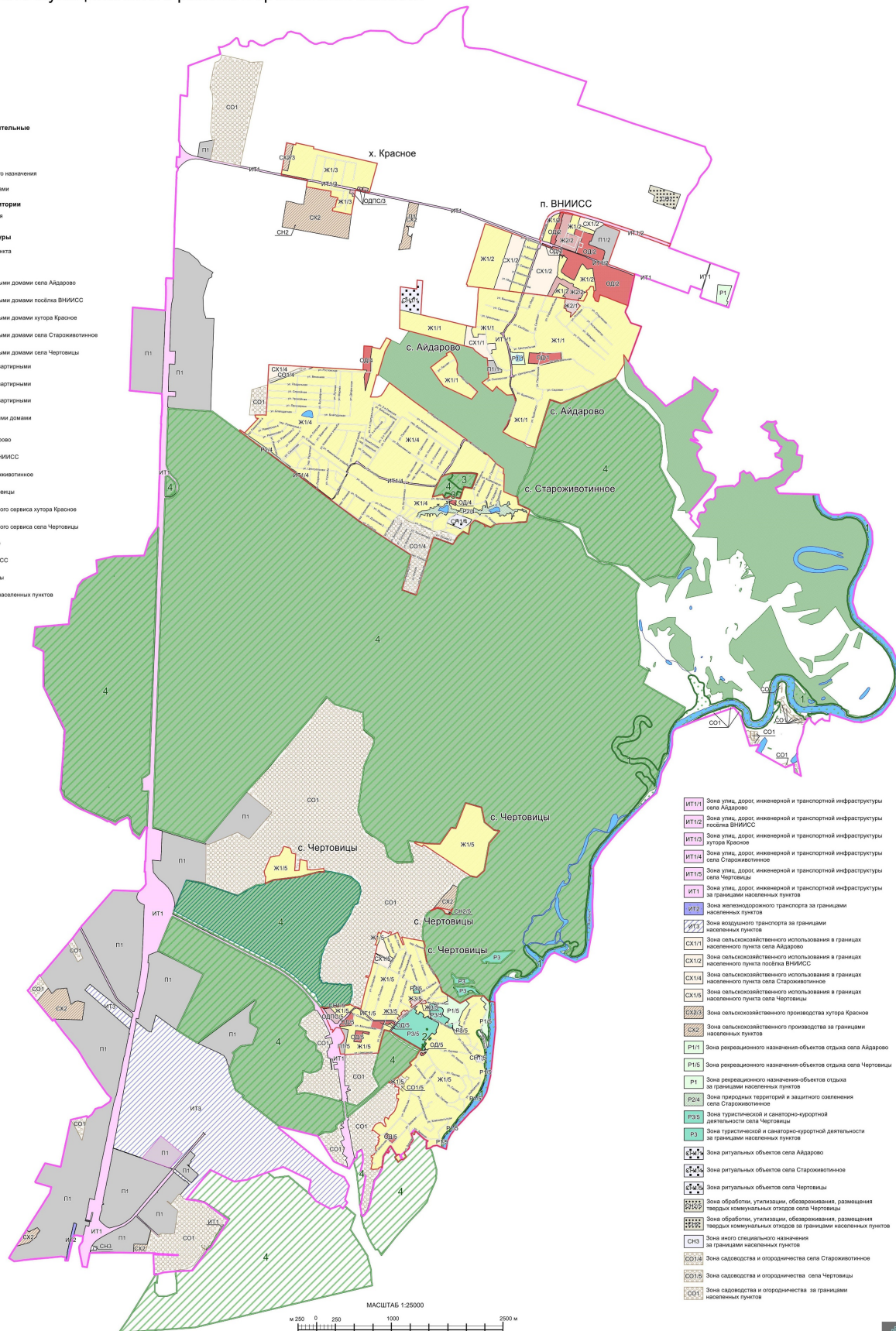
- Территории, которые регламентируются положением от ООПТ

Объекты транспортной инфраструктуры

- Улично-дорожная сеть населенного пункта

Территориальные зоны

- Ж1/1 Зона застройки индивидуальными жилыми домами села Айдарово
- Ж1/2 Зона застройки индивидуальными жилыми домами посёлка ВНИИСС
- Ж1/3 Зона застройки индивидуальными жилыми домами хутора Красное
- Ж1/4 Зона застройки индивидуальными жилыми домами села Староживотинное
- Ж1/5 Зона застройки индивидуальными жилыми домами села Чертовицы
- Ж2/1 Зона застройки малоэтажными многоквартирными жилыми домами села Айдарово
- Ж2/2 Зона застройки малоэтажными многоквартирными жилыми домами посёлка ВНИИСС
- Ж2/3 Зона застройки малоэтажными многоквартирными жилыми домами села Чертовицы
- Ж3/5 Зона застройки среднетяжелыми жилыми домами села Чертовицы
- ОД1/1 Общественно-деловая зона села Айдарово
- ОД1/2 Общественно-деловая зона посёлка ВНИИСС
- ОД1/3 Общественно-деловая зона села Староживотинное
- ОД1/5 Общественно-деловая зона села Чертовицы
- ОДП1/1 Общественно-деловая зона придорожного сервиса хутора Красное
- ОДП1/3 Общественно-деловая зона придорожного сервиса села Чертовицы
- П1/1 Производственная зона села Айдарово
- П1/2 Производственная зона посёлка ВНИИСС
- П1/3 Производственная зона села Чертовицы
- П1 Производственная зона за границами населенных пунктов



- ИТ1/1 Зона улиц, дорог, инженерной и транспортной инфраструктуры села Айдарово
- ИТ1/2 Зона улиц, дорог, инженерной и транспортной инфраструктуры посёлка ВНИИСС
- ИТ1/3 Зона улиц, дорог, инженерной и транспортной инфраструктуры хутора Красное
- ИТ1/4 Зона улиц, дорог, инженерной и транспортной инфраструктуры села Староживотинное
- ИТ1/5 Зона улиц, дорог, инженерной и транспортной инфраструктуры села Чертовицы
- ИТ1 Зона улиц, дорог, инженерной и транспортной инфраструктуры за границами населенных пунктов
- ИТ2 Зона железнодорожного транспорта за границами населенных пунктов
- ИТ3 Зона воздушного транспорта за границами населенных пунктов
- СК1/1 Зона сельскохозяйственного использования в границах населенного пункта села Айдарово
- СК1/2 Зона сельскохозяйственного использования в границах населенного пункта посёлка ВНИИСС
- СК1/4 Зона сельскохозяйственного использования в границах населенного пункта села Староживотинное
- СК1/5 Зона сельскохозяйственного использования в границах населенного пункта села Чертовицы
- СК2/3 Зона сельскохозяйственного производства хутора Красное
- СК2/5 Зона сельскохозяйственного производства за границами населенных пунктов
- Р1/1 Зона рекреационного назначения-объектов отдыха села Айдарово
- Р1/5 Зона рекреационного назначения-объектов отдыха села Чертовицы
- Р1 Зона рекреационного назначения-объектов отдыха за границами населенных пунктов
- Р2/4 Зона природных территорий и защитного озеленения села Староживотинное
- Р3/5 Зона туристической и санаторно-курортной деятельности села Чертовицы
- Р3 Зона туристической и санаторно-курортной деятельности за границами населенных пунктов
- Р4/1 Зона ритуальных объектов села Айдарово
- Р4/2 Зона ритуальных объектов села Староживотинное
- Р4/3 Зона ритуальных объектов села Чертовицы
- ОБ1/1 Зона обработки, утилизации, обезвреживания, размещения твердых коммунальных отходов села Чертовицы
- ОБ2/1 Зона обработки, утилизации, обезвреживания, размещения твердых коммунальных отходов за границами населенных пунктов
- ОН3 Зона иного специального назначения за границами населенных пунктов
- СО1/1 Зона садоводства и опорочничества села Староживотинное
- СО1/2 Зона садоводства и опорочничества села Чертовицы
- СО1 Зона садоводства и опорочничества за границами населенных пунктов

МАСШТАБ 1:25000
0 250 500 1000 2500 м



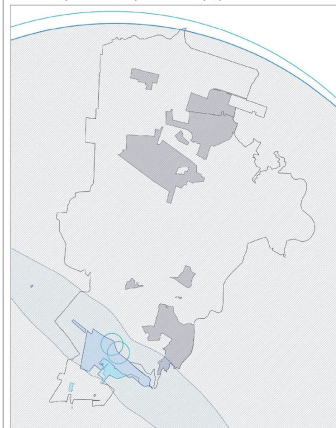
2. Карта градостроительного зонирования с отображением зон с особыми условиями использования территории Айдаровского сельского поселения Рамонского муниципального района Воронежской области.



ПРАВИЛА ЗЕМЛЕПОЛЬЗОВАНИЯ И ЗАСТРОЙКИ

Карта градостроительного зонирования с отображением зон с особыми условиями использования территории Айдаровского сельского поселения Рамонского муниципального района Воронежской области

Схема с отображением зон ограничений от аэродрома



Приаэродромная территория

- Зона ограничения полетов (ЗОН ОП) МП (муниципальный пункт) территории поселения Айдаровское (Воронежская область)
- Зона ограничения полетов (ЗОН ОП) МП (муниципальный пункт) территории поселения Айдаровское (Воронежская область)
- Зона ограничения полетов (ЗОН ОП) МП (муниципальный пункт) территории поселения Айдаровское (Воронежская область)
- Зона ограничения полетов (ЗОН ОП) МП (муниципальный пункт) территории поселения Айдаровское (Воронежская область)
- Зона ограничения полетов (ЗОН ОП) МП (муниципальный пункт) территории поселения Айдаровское (Воронежская область)
- Зона ограничения полетов (ЗОН ОП) МП (муниципальный пункт) территории поселения Айдаровское (Воронежская область)
- Зона ограничения полетов (ЗОН ОП) МП (муниципальный пункт) территории поселения Айдаровское (Воронежская область)
- Зона ограничения полетов (ЗОН ОП) МП (муниципальный пункт) территории поселения Айдаровское (Воронежская область)
- Зона ограничения полетов (ЗОН ОП) МП (муниципальный пункт) территории поселения Айдаровское (Воронежская область)
- Зона ограничения полетов (ЗОН ОП) МП (муниципальный пункт) территории поселения Айдаровское (Воронежская область)

УСЛОВНЫЕ ОБОЗНАЧЕНИЯ

Территориальные границы

- Граница сельского поселения
- Граница населенного пункта

Территории, для которых градостроительные регламенты не устанавливаются

- Земли лесного фонда
- Сельскохозяйственные угодья в составе земель сельскохозяйственного назначения
- Земли, покрытые поверхностными водами

Территориальные зоны

- Зона застройки индивидуальными жилыми домами
- Зона застройки малоэтажными многоквартирными жилыми домами
- Зона застройки среднетэтажными жилыми домами
- Общественно-деловая зона
- Общественно-деловая зона придорожного сервиса
- Производственная зона
- Зона улиц, дорог, инженерной и транспортной инфраструктуры
- Зона железнодорожного транспорта
- Зона воздушного транспорта
- Зона сельскохозяйственного использования в границах населенных пунктов
- Зона сельскохозяйственного производства
- Зона рекреационного назначения-объектов отдыха
- Зона природных территорий и защитного озеленения
- Зона туристической и санаторно-курортной деятельности
- Зона ритуальных объектов
- Зона обработки, утилизации, обезвреживания, размещения твердых коммунальных отходов
- Зона иного специального назначения
- Зона садоводства и огородничества

Зоны с особыми условиями использования

- Водоохранная зона
- Прибрежная защитная полоса
- Зоны затопления и подтопления
- Установленная санитарно-защитная зона
- Ориентировочная (нормативная) санитарно-защитная зона
- Охранная зона объектов электроэнергетики
- Охранная зона трубопроводов
- Охранная зона линий и сооружений связи
- Придорожные полосы автомобильной дороги
- Зона минимальных расстояний до магистральных или технологических трубопроводов
- Охранная зона радиационных пунктов государственной инженерной сети, инженерных пунктов государственной инженерной сети и радиационных пунктов государственной инженерной сети
- Охранная зона особо охраняемой природной территории
- Зоны охраны объектов культурного наследия
- Защитная зона объекта культурного наследия
- Охранная зона стационарных пунктов наблюдения за состоянием окружающей среды, ее загрязнением и качеством биологического водопользования
- первый пояс
- второй пояс
- третий пояс
- Прочие объекты
- Памятник природы
- Заказник "Воронежская природная дубрава"
- Объект культурного наследия
- Территория объекта культурного наследия

МАСШТАБ 1:25000

0 250 500 1000 2500 м



2.1. На территории Айдаровского сельского поселения Рамонского муниципального района Воронежской области располагаются следующие особо охраняемые природные территории (далее – ООПТ):

№ п/п	Наименование ООПТ	Сведения о границах территории ООПТ	Сведения о границах охранной зоны ООПТ
1	2	3	4
1	Памятник природы областного значения «Участок р. Воронеж»	Установлена постановлением Правительства Воронежской области от 21.02.2018 № 180 «Об утверждении границ и режимов особой охраны территорий отдельных памятников природы областного значения и о внесении изменений в постановление администрации Воронежской области от 28.05.1998 № 500»	Установлена указом Губернатора Воронежской области от 30.08.2022 № 146-у «Об установлении охранных зон особо охраняемых природных территорий областного значения» (далее – указ от 30.08.2022 № 146-у)
2	Памятник природы областного значения «Декастр»	Установлена постановлением Правительства Воронежской области от 02.02.2017 № 61 «Об утверждении границ и режимов особой охраны территорий отдельных памятников природы областного значения и о внесении изменений в отдельные постановления администрации Воронежской области» (далее – постановление от 02.02.2017 № 61)	Установлена указом от 30.08.2022 № 146-у
3	Памятник природы областного значения «Старинный парк»	Установлена постановлением от 02.02.2017 № 61	Не установлена
4	Природный заказник областного значения «Воронежская нагорная дубрава»	Установлена постановлением Правительства Воронежской области от 17.04.2013 № 321 «Об образовании государственного природного заказника областного значения «Воронежская нагорная дубрава»	Не установлена

Населенные пункты с. Чертовицы, с. Айдарово, с. Староживотинное частично расположены в границах ООПТ – природный заказник областного значения «Воронежская нагорная дубрава».

Правовой режим использования земельных участков, расположенных в границах ООПТ определяется постановлением Правительства Воронежской

области от 17.04.2013 № 321 «Об образовании государственного природного заказника областного значения «Воронежская нагорная дубрава» в соответствии с Федеральным законом от 14.03.1995 № 33-ФЗ «Об особо охраняемых природных территориях», при этом градостроительные регламенты в отношении такой территории настоящими Правилами не устанавливаются.

Населенный пункт с. Чертовицы частично расположен в границах ООПТ - памятник природы областного значения «Участок р. Воронеж».

Правовой режим использования земельных участков, расположенных в границах ООПТ определяется постановлением Правительства Воронежской области от 21.02.2018 № 180 «Об утверждении границ и режимов особой охраны территорий отдельных памятников природы областного значения и о внесении изменений в постановление администрации Воронежской области от 28.05.1998 № 500» в соответствии с Федеральным законом от 14.03.1995 № 33-ФЗ «Об особо охраняемых природных территориях», при этом градостроительные регламенты в отношении такой территории настоящими Правилами не устанавливаются.

ООПТ - памятник природы областного значения «Декастр» полностью расположен на территории населенного пункта с. Чертовицы.

Правовой режим использования земельных участков, расположенных в границах ООПТ определяется постановлением Правительства Воронежской области от 02.02.2017 № 61 «Об утверждении границ и режимов особой охраны территорий отдельных памятников природы областного значения и внесении изменений в отдельные постановления администрации Воронежской области» в соответствии с Федеральным законом от 14.03.1995 № 33-ФЗ «Об особо охраняемых природных территориях», при этом градостроительные регламенты в отношении такой территории настоящими Правилами не устанавливаются.

2.2. На территории Айдаровского сельского поселения Рамонского муниципального района Воронежской области располагаются следующие объекты культурного наследия:

№ п/п	Наименование объекта культурного наследия	Сведения о границах территории объекта культурного наследия	Сведения о границах защитной зоны объекта культурного наследия	Сведения о границах зоны охраны объекта культурного наследия
1	2	3	4	5
1	Дом, в котором в 1940 - 70 годы жил советский ученый Герой Социалистического Труда, лауреат Ленинской премии академик ВАСХНИЛ А.Л. Мазлумов	Установлена приказом управления по охране объектов культурного наследия Воронежской области от 20.05.2024 № 71-01-07/238 «Об утверждении границ территорий объектов культурного наследия регионального значения, расположенных на территории Рамонского муниципального района Воронежской области» (далее – приказ от 20.05.2024 № 71-01-07/238)	Установлена приказом управления по охране объектов культурного наследия Воронежской области от 04.12.2019 № 71-01-07/339 «Об утверждении графического описания местоположения границ (с перечнем координат характерных точек этих границ) защитных зон объектов культурного наследия, расположенных на территории Воронежской области» (далее – приказ от 04.12.2019 № 71-01-07/339)	Не установлена
2	Могила А.Л. Мазлумова	Установлена приказом от 20.05.2024 № 71-01-07/238	Установлена приказом от 04.12.2019 № 71-01-07/339	Не установлена
3	Здание ВНИИС, где работал академик Мазлумов	Установлена приказом от 20.05.2024 № 71-01-07/238	Установлена приказом от 04.12.2019 № 71-01-07/339	Не установлена

№ п/п	Наименование объекта культурного наследия	Сведения о границах территории объекта культурного наследия	Сведения о границах защитной зоны объекта культурного наследия	Сведения о границах зоны охраны объекта культурного наследия
1	2	3	4	5
4	Усадьба Олениных (4 объекта)	Установлена приказом управления по охране объектов культурного наследия Воронежской области от 30.11.2021 № 71-01-07/440 «Об утверждении границ территории объекта культурного наследия регионального значения, расположенных на территории Рамонского муниципального района Воронежской области (далее - приказ от 30.11.2021 № 71-01-07/440)	Прекратила существование со дня внесения в Единый государственный реестр недвижимости сведений о зонах охраны объекта культурного наследия, утвержденных постановлением Правительства Воронежской области от 17.02.2022 № 77 «Об утверждении зон охраны объекта культурного наследия регионального значения «Усадьба Олениных (4 объекта)», расположенного по адресу: Воронежская область, Рамонский район, с. Староживотинное (уточненный адрес (местонахождение) - Воронежская область, Рамонский район, учебно- опытный лесхоз ВГЛТА, Животинновское лесничество, участок № 3), и требований к градостроительным регламентам в границах территорий указанных зон»	Установлена постановлением Правительства Воронежской области от 17.02.2022 № 77 «Об утверждении зон охраны объекта культурного наследия регионального значения «Усадьба Олениных (4 объекта)», расположенного по адресу: Воронежская область, Рамонский район, с. Староживотинное (уточненный адрес (местонахождение) - Воронежская область, Рамонский район, учебно- опытный лесхоз ВГЛТА, Животинновское лесничество, участок № 3), и требований к градостроительным регламентам в границах территорий указанных зон»

№ п/п	Наименование объекта культурного наследия	Сведения о границах территории объекта культурного наследия	Сведения о границах защитной зоны объекта культурного наследия	Сведения о границах зоны охраны объекта культурного наследия
1	2	3	4	5
5	Архангельская церковь	Установлена приказом управления по охране объектов культурного наследия Воронежской области от 27.04.2021 № 71-01-07/149 «Об утверждении границ территории объекта культурного наследия регионального значения «Архангельская церковь», расположенного по адресу: Воронежская область, Рамонский район, село Чертовицкое (уточненный адрес – Воронежская область, Рамонский район, с. Чертовицы, ул. Спортивная, 39)»	Установлена приказом от 04.12.2019 № 71-01-07/339	Не установлена
6	Усадьба Михневых - Кожуховой (6 объектов)	Установлена приказом управления по охране объектов культурного наследия Воронежской области от 26.05.2021 № 71-01-07/194 «Об утверждении границ территории объекта культурного наследия регионального значения «Усадьба Михневых – Кожуховой (6 объектов)», расположенного по	Прекратила существование со дня внесения в Единый государственный реестр недвижимости сведений о зонах охраны объекта культурного наследия, утвержденных постановлением Правительства Воронежской области от 05.05.2022 № 304 «Об утверждении зон охраны объекта	Установлена постановлением Правительства Воронежской области от 05.05.2022 № 304 «Об утверждении зон охраны объекта культурного наследия регионального значения «Усадьба Михневых- Кожуховой (6 объектов)», расположенного по адресу: Воронежская область, Рамонский район, с. Чертовицы,

№ п/п	Наименование объекта культурного наследия	Сведения о границах территории объекта культурного наследия	Сведения о границах защитной зоны объекта культурного наследия	Сведения о границах зоны охраны объекта культурного наследия
1	2	3	4	5
		адресу: Воронежская область, Рамонский район, с. Чертовицы, пер. Спортивный, 1»	культурного наследия регионального значения «Усадьба Михневых-Кожуховой (6 объектов)», расположенного по адресу: Воронежская область, Рамонский район, с. Чертовицы, пер. Спортивный, 1, и требований к градостроительным регламентам в границах территории указанных зон»	пер. Спортивный, 1, и требований к градостроительным регламентам в границах территории указанных зон»
7	Усадьба Тулиновых - гр. Толстых (6 объектов)	Установлена приказом управления по охране объектов культурного наследия Воронежской области от 24.01.2022 № 71-01-07/29 «Об утверждении границ территории объекта культурного наследия регионального значения «Усадьба Тулиновых – гр. Толстых (6 объектов)», расположенного по адресу: Воронежская область, Рамонский район, с. Чертовицы, ул. Транспортная, д. 2)»	Прекратила существование со дня внесения в Единый государственный реестр недвижимости сведений о зонах охраны объекта культурного наследия, утвержденных постановлением Правительства Воронежской области от 28.10.2022 № 781 «Об утверждении зон охраны объекта культурного наследия регионального значения «Усадьба Тулиновых – гр. Толстых (6 объектов)», расположенного по адресу:	Установлена постановлением Правительства Воронежской области от 28.10.2022 № 781 «Об утверждении зон охраны объекта культурного наследия регионального значения «Усадьба Тулиновых – гр. Толстых (6 объектов)», расположенного по адресу: Воронежская область, Рамонский район, с. Чертовицы, ул. Транспортная, д. 2, и требований к градостроительным регламентам в границах территорий указанных зон»

№ п/п	Наименование объекта культурного наследия	Сведения о границах территории объекта культурного наследия	Сведения о границах защитной зоны объекта культурного наследия	Сведения о границах зоны охраны объекта культурного наследия
1	2	3	4	5
			Воронежская область, Рамонский район, с. Чертовицы, ул. Транспортная, д. 2, и требований к градостроительным регламентам в границах территорий указанных зон»	
8	Школа земская	Установлена приказом управления по охране объектов культурного наследия Воронежской области от 10.03.2021 № 71-01-07/102 «Об утверждении границ территории объекта культурного наследия регионального значения «Школа земская», расположенного по адресу: Воронежская область, Рамонский район, с. Чертовицы, ул. Школьная, 79»	Установлена приказом от 04.12.2019 № 71-01-07/339	Не установлена
9	Церковь И. Предтечи	Установлена приказом от 30.11.2021 № 71-01-07/440	Прекратила существование со дня внесения в Единый государственный реестр недвижимости сведений о зонах охраны объекта культурного наследия, утвержденных постановлением Правительства Воронежской области	Установлена постановлением Правительства Воронежской области от 17.02.2022 № 75 «Об утверждении зон охраны объекта культурного наследия регионального значения «Церковь И. Предтечи», расположенного по адресу: Воронежская

№ п/п	Наименование объекта культурного наследия	Сведения о границах территории объекта культурного наследия	Сведения о границах защитной зоны объекта культурного наследия	Сведения о границах зоны охраны объекта культурного наследия
1	2	3	4	5
			от 17.02.2022 № 75 «Об утверждении зон охраны объекта культурного наследия регионального значения «Церковь И. Предтечи», расположенного по адресу: Воронежская область, Рамонский район, с. Староживотинное (уточненный адрес - Воронежская область, Рамонский район, с. Староживотинное, ул. Артамонова, 4), и требований к градостроительным регламентам в границах территорий указанных зон»	область, Рамонский район, с. Староживотинное (уточненный адрес - Воронежская область, Рамонский район, с. Староживотинное, ул. Артамонова, 4), и требований к градостроительным регламентам в границах территорий указанных зон»

2.3. На территории Айдаровского сельского поселения Рамонского муниципального района Воронежской области располагаются следующие объекты археологического наследия, границы территорий которых опубликованию не подлежат*:

№ п/п	Наименование объекта культурного наследия	Сведения о границах территории объекта культурного наследия
1	2	3
1	Курган у с. Чертовицкое	Установлена приказом управления по охране объектов культурного наследия Воронежской области от 22.07.2022 № 71-01-07/303 «Об утверждении границ территорий выявленных объектов археологического наследия, расположенных на территории Воронежской области»

*в соответствии с приказом Министерства культуры Российской Федерации от 01.09.2015 № 2328 «Об утверждении перечня отдельных сведений об объектах археологического наследия, которые не подлежат опубликованию»

2.4. Рамонский муниципальный район Воронежской области, согласно постановлению Правительства Воронежской области от 07.09.2022 № 606 «Об утверждении Перечня муниципальных образований Воронежской области, на территориях которых проходили боевые действия в период Великой Отечественной войны 1941 - 1945 годов и могут находиться непогребенные останки погибших при защите Отечества в период Великой Отечественной войны 1941 - 1945 годов», является территорией, на которой проходили боевые действия в период Великой Отечественной войны 1941 - 1945 годов и могут находиться непогребенные останки погибших при защите Отечества в период Великой Отечественной войны 1941 - 1945 годов.

В связи с этим, на территории Айдаровского сельского поселения Рамонского муниципального района Воронежской области необходимо обеспечивать соблюдение требований Закона Российской Федерации от 14.01.1993 № 4292-1 «Об увековечении памяти погибших при защите Отечества» и Закона Воронежской области от 29.04.2016 № 45-ОЗ «Об отдельных мерах по поддержке проведения поисковой работы на территории Воронежской области».

3. Карта градостроительного зонирования с отображением зон приаэродромных территорий Айдаровского сельского поселения Рамонского муниципального района Воронежской области.



ПРАВИЛА ЗЕМЛЕПОЛЬЗОВАНИЯ И ЗАСТРОЙКИ

Карта градостроительного зонирования с отображением зон приаэродромных территорий
Айдаровского сельского поселения Рамонского муниципального района Воронежской области

УСЛОВНЫЕ ОБОЗНАЧЕНИЯ

Территориальные границы

Граница сельского поселения

Граница населенного пункта

Территории, для которых градостроительные регламенты не устанавливаются

Земли лесного фонда

Сельскохозяйственные угодья в составе земель сельскохозяйственного назначения

Земли, покрытые поверхностными водами

Территориальные зоны

Зона застройки индивидуальными жилыми домами

Зона застройки малоэтажными многоквартирными жилыми домами

Зона застройки среднетяжелыми жилыми домами

Общественно-деловая зона

Общественно-деловая зона придорожного сервиса

Производственная зона

Зона улиц, дорог, инженерной и транспортной инфраструктуры

Зона железнодорожного транспорта

Зона воздушного транспорта

Зона сельскохозяйственного использования в границах населенных пунктов

Зона сельскохозяйственного производства

Зона рекреационного назначения-объектов отдыха

Зона природных территорий и защитного озеленения

Зона туристической и санаторно-курортной деятельности

Зона ритуальных объектов

Зона обработки, утилизации, обезвреживания, размещения твердых коммунальных отходов

Зона иного специального назначения

Зона садоводства и огородничества

Приаэродромная территория

ПОДЗОНА №1 приаэродромной территории аэродрома

Воронежский (Чертковский) международный аэропорт имени Петра I

ПОДЗОНА №2 приаэродромной территории аэродрома

Воронежский (Чертковский) международный аэропорт имени Петра I

ПОДЗОНА №3 приаэродромной территории аэродрома

Воронежский (Чертковский) международный аэропорт имени Петра I

ПОДЗОНА №4 приаэродромной территории аэродрома

Воронежский (Чертковский) международный аэропорт имени Петра I

ПОДЗОНА №5 приаэродромной территории аэродрома

Воронежский (Чертковский) международный аэропорт имени Петра I

ПОДЗОНА №6 приаэродромной территории аэродрома

Воронежский (Чертковский) международный аэропорт имени Петра I

ПОДЗОНА №7 приаэродромной территории аэродрома

Воронежский (Чертковский) международный аэропорт имени Петра I

МАСШТАБ 1:25000
0 250 500 1000 2500 м



18. Перечень территориальных зон, установленных на карте градостроительного зонирования

1. Порядок установления территориальных зон определен статьей 34 ГрК РФ. На карте градостроительного зонирования установлены следующие виды территориальных зон:

Наименование территориальной зоны	Кодовое обозначение территориальной зоны
1	2
Жилые зоны	
Зона застройки индивидуальными жилыми домами	Ж1
Зона застройки малоэтажными многоквартирными жилыми домами	Ж2
Зона застройки среднеэтажными жилыми домами	Ж3
Общественно-деловые зоны	
Общественно-деловая зона	ОД
Общественно-деловая зона придорожного сервиса	ОДПС
Производственные и коммунально-складские зоны	
Производственная зона	П1
Зоны инженерной и транспортной инфраструктуры	
Зона улиц, дорог, инженерной и транспортной инфраструктуры	ИТ1
Зона железнодорожного транспорта	ИТ2
Зона воздушного транспорта	ИТ3
Зоны сельскохозяйственного использования	
Зона сельскохозяйственного использования в границах населенных пунктов	СХ1
Зона сельскохозяйственного производства	СХ2
Зоны рекреационного назначения	
Зона рекреационного назначения - объектов отдыха	Р1
Зона природных территорий и защитного озеленения	Р2
Зона туристической и санаторно-курортной деятельности	Р3
Зоны специального назначения	
Зона ритуальных объектов	СН1
Зона обработки, утилизации, обезвреживания, размещения твердых коммунальных отходов	СН2
Зона иного специального назначения	СН3
Зоны ведения садоводства для собственных нужд граждан	
Зона садоводства и огородничества	СО1

2. Настоящими Правилами на территории Айдаровского сельского поселения Рамонского муниципального района Воронежской области установлены следующие территориальные зоны:

Наименование территориальной зоны	Кодовое обозначение территориальной зоны
1	2
Жилые зоны	
Зона застройки индивидуальными жилыми домами села Айдарово	Ж1/1

Наименование территориальной зоны	Кодовое обозначение территориальной зоны
1	2
Зона застройки индивидуальными жилыми домами посёлка ВНИИСС	Ж1/2
Зона застройки индивидуальными жилыми домами хутора Красное	Ж1/3
Зона застройки индивидуальными жилыми домами села Староживотинное	Ж1/4
Зона застройки индивидуальными жилыми домами села Чертовицы	Ж1/5
Зона застройки малоэтажными многоквартирными жилыми домами посёлка ВНИИСС	Ж2/2
Зона застройки среднеэтажными жилыми домами села Айдарово	Ж3/1
Зона застройки среднеэтажными жилыми домами села Чертовицы	Ж3/5
Общественно-деловые зоны	
Общественно-деловая зона села Айдарово	ОД/1
Общественно-деловая зона посёлка ВНИИСС	ОД/2
Общественно-деловая зона села Староживотинное	ОД/4
Общественно-деловая зона села Чертовицы	ОД/5
Общественно-деловая зона придорожного сервиса хутора Красное	ОДПС/3
Общественно-деловая зона придорожного сервиса села Чертовицы	ОДПС/5
Производственные и коммунально-складские зоны	
Производственная зона села Айдарово	П1/1
Производственная зона посёлка ВНИИСС	П1/2
Производственная зона села Чертовицы	П1/5
Производственная зона за границами населенных пунктов	П1
Зоны инженерной и транспортной инфраструктуры	
Зона улиц, дорог, инженерной и транспортной инфраструктуры села Айдарово	ИТ1/1
Зона улиц, дорог, инженерной и транспортной инфраструктуры посёлка ВНИИСС	ИТ1/2
Зона улиц, дорог, инженерной и транспортной инфраструктуры хутора Красное	ИТ1/3
Зона улиц, дорог, инженерной и транспортной инфраструктуры села Староживотинное	ИТ1/4
Зона улиц, дорог, инженерной и транспортной инфраструктуры села Чертовицы	ИТ1/5
Зона улиц, дорог, инженерной и транспортной инфраструктуры за границами населенных пунктов	ИТ1
Зона железнодорожного транспорта за границами населенных пунктов	ИТ2
Зона воздушного транспорта за границами населенных пунктов	ИТ3
Зоны сельскохозяйственного использования	
Зона сельскохозяйственного использования в границах населенного пункта села Айдарово	СХ1/1
Зона сельскохозяйственного использования в границах населенного пункта посёлка ВНИИСС	СХ1/2
Зона сельскохозяйственного использования в границах населенного пункта села Староживотинное	СХ1/4

Наименование территориальной зоны	Кодовое обозначение территориальной зоны
1	2
Зона сельскохозяйственного использования в границах населенного пункта села Чертовицы	CX1/5
Зона сельскохозяйственного производства хутора Красное	CX2/3
Зона сельскохозяйственного производства за границами населенных пунктов	CX2
Зоны рекреационного назначения	
Зона рекреационного назначения - объектов отдыха села Айдарово	P1/1
Зона рекреационного назначения - объектов отдыха села Чертовицы	P1/5
Зона рекреационного назначения - объектов отдыха за границами населенных пунктов	P1
Зона природных территорий и защитного озеленения села Староживотинное	P2/4
Зона туристической и санаторно-курортной деятельности села Чертовицы	P3/5
Зона туристической и санаторно-курортной деятельности за границами населенных пунктов	P3
Зоны специального назначения	
Зона ритуальных объектов села Айдарово	CH1/1
Зона ритуальных объектов села Староживотинное	CH1/4
Зона ритуальных объектов села Чертовицы	CH1/5
Зона обработки, утилизации, обезвреживания, размещения твердых коммунальных отходов села Чертовицы	CH2/5
Зона обработки, утилизации, обезвреживания, размещения твердых коммунальных отходов за границами населенных пунктов	CH2
Зона иного специального назначения за границами населенных пунктов	CH3
Зоны ведения садоводства для собственных нужд граждан	
Зона садоводства и огородничества села Староживотинное	CO1/4
Зона садоводства и огородничества села Чертовицы	CO1/5
Зона садоводства и огородничества за границами населенных пунктов	CO1

3. Графическое описание местоположения границ территориальных зон села Айдарово приведено в приложении № 1 к настоящим Правилам.

4. Графическое описание местоположения границ территориальных зон посёлка ВНИИСС приведено в приложении № 2 к настоящим Правилам.

5. Графическое описание местоположения границ территориальных зон хутора Красное приведено в приложении № 3 к настоящим Правилам.

6. Графическое описание местоположения границ территориальных зон села Староживотинное приведено в приложении № 4 к настоящим Правилам.

7. Графическое описание местоположения границ территориальных зон села Чертовицы приведено в приложении № 5 к настоящим Правилам.

8. Графическое описание местоположения границ территориальных зон, расположенных за границами населенных пунктов на территории Айдаровского сельского поселения, приведено в приложении № 6 к настоящим Правилам.

ЧАСТЬ III. ГРАДОСТРОИТЕЛЬНЫЕ РЕГЛАМЕНТЫ

19. Общие положения о градостроительном регламенте

1. Градостроительным регламентом определяется правовой режим земельных участков, равно как всего, что находится над и под поверхностью земельных участков и используется в процессе их застройки и последующей эксплуатации объектов капитального строительства.

2. Действие градостроительного регламента распространяется в равной мере на все земельные участки и объекты капитального строительства, расположенные в пределах границ территориальной зоны, обозначенной на карте градостроительного зонирования.

3. Земли и земельные участки, на которые действие градостроительных регламентов не распространяется или для которых градостроительные регламенты не устанавливаются, определены статьей 36 ГрК РФ.

20. Виды разрешенного использования

1. Разрешенное использование земельных участков и объектов капитального строительства может быть следующих видов:

- основные виды разрешенного использования;
- условно разрешенные виды использования;
- вспомогательные виды разрешенного использования, допустимые только в качестве дополнительных по отношению к основным видам разрешенного использования и условно разрешенным видам использования и осуществляемые совместно с ними.

2. Виды разрешенного использования (далее – ВРИ) земельных участков в настоящих Правилах определяются в соответствии с приказом Федеральной службы государственной регистрации, кадастра и картографии от 10.11.2020 № П/0412 «Об утверждении классификатора видов разрешенного использования земельных участков».

21. Градостроительные регламенты территориальных зон

1. Градостроительные регламенты территориальных зон Ж1/1, Ж1/2, Ж1/3, Ж1/4, Ж1/5

№ п/п	Код ВРИ	Наименование ВРИ	Предельные (минимальные и (или) максимальные) размеры земельных участков, в том числе их площадь, м2		Максимальный процент застройки в границах земельного участка	Предельное количество этажей или предельная высота зданий, строений, сооружений	Минимальные отступы от границ земельных участков в целях определения мест допустимого размещения зданий, строений, сооружений, за пределами которых запрещено строительство зданий, строений, сооружений
			числ	пл			
1	2	3	4	5	6	7	8
ОСНОВНЫЕ ВИДЫ РАЗРЕШЕННОГО ИСПОЛЬЗОВАНИЯ ЗЕМЕЛЬНЫХ УЧАСТКОВ И ОБЪЕКТОВ КАПИТАЛЬНОГО СТРОИТЕЛЬСТВА							
1	2.1	Для индивидуального жилищного строительства	400	5000	50%	3 этажа*	3 метра**
2	2.3	Блокированная жилая застройка	80	3000	50%	3 этажа*	3 метра**; 0 метров – при примыкании к соседним зданиям
3	2.2	Для ведения личного подсобного хозяйства (приусадебный земельный участок)	300	5000	30%	3 этажа*	3 метра**
4	1.19	Сенокосение	600	50000	0%	не подлежат установлению	
5	1.20	Выпас сельскохозяйственных животных	300	50000	0%	не подлежат установлению	
6	2.7.2	Размещение гаражей для собственных нужд	не подлежат установлению				
7	3.1.1	Предоставление коммунальных услуг	не подлежит установлению	5000	не подлежат установлению		
8	3.1.2	Административные здания организаций, обеспечивающих предоставление коммунальных услуг	не подлежат установлению		60%	3 этажа	3 метра
9	3.2.3	Оказание услуг связи	не подлежат установлению				3 метра
10	3.4.1	Амбулаторно-поликлиническое обслуживание	не подлежат установлению		60%	3 этажа	3 метра

№ п/п	Код ВРИ	Наименование ВРИ	Предельные (минимальные и (или) максимальные) размеры земельных участков, в том числе их площадь, м2		Максимальный процент застройки в границах земельного участка	Предельное количество этажей или предельная высота зданий, строений, сооружений	Минимальные отступы от границ земельных участков в целях определения мест допустимого размещения зданий, строений, сооружений, за пределами которых запрещено строительство зданий, строений, сооружений
			min	max			
1	2	3	4	5	6	7	8
11	3.5.1	Дошкольное, начальное и среднее общее образование	не подлежат установлению			4 этажа	3 метра
12	5.1.3	Площадки для занятий спортом	не подлежат установлению				
13	9.3	Историко-культурная деятельность	не подлежат установлению				
14	11.0	Водные объекты	не подлежат установлению				
15	11.1	Общее пользование водными объектами	не подлежат установлению				
16	12.0	Земельные участки (территории) общего пользования	не подлежат установлению				
17	12.0.1	Улично-дорожная сеть	не подлежат установлению				
18	12.0.2	Благоустройство территории	не подлежат установлению				
УСЛОВНО РАЗРЕШЕННЫЕ ВИДЫ ИСПОЛЬЗОВАНИЯ ЗЕМЕЛЬНЫХ УЧАСТКОВ И ОБЪЕКТОВ КАПИТАЛЬНОГО СТРОИТЕЛЬСТВА							
19	2.1.1	Малоэтажная многоквартирная жилая застройка	600	не подлежит установлению	45%	4 этажа	6 метров
20	2.7.1	Хранение автотранспорта	не подлежат установлению				
21	3.2.4	Общесития	600	не подлежит установлению	45%	4 этажа	6 метров
22	3.3	Бытовое обслуживание	200	5000	60%	3 этажа	3 метра
23	3.10.1	Амбулаторное ветеринарное обслуживание	200	5000	60%	3 этажа	3 метра
24	4.1	Деловое управление	не подлежат установлению		60%	4 этажа	3 метра
25	4.4	Магазины	200	5000	60%	3 этажа	3 метра
26	4.5	Банковская и страховая деятельность	не подлежат установлению		60%	3 этажа	3 метра
27	4.6	Общественное питание	200	5000	50%	3 этажа	3 метра
28	4.9	Служебные гаражи	не подлежит установлению	5000	60%	не подлежит установлению	3 метра

№ п/п	Код ВРИ	Наименование ВРИ	Предельные (минимальные и (или) максимальные) размеры земельных участков, в том числе их площадь, м2		Максимальный процент застройки в границах земельного участка	Предельное количество этажей или предельная высота зданий, строений, сооружений	Минимальные отступы от границ земельных участков в целях определения мест допустимого размещения зданий, строений, сооружений, за пределами которых запрещено строительство зданий, строений, сооружений
			min	max			
1	2	3	4	5	6	7	8
29	5.1.2	Обеспечение занятий спортом в помещениях	не подлежат установлению		45%	не подлежит установлению	3 метра
30	8.3	Обеспечение внутреннего правопорядка	не подлежат установлению				3 метра
31	13.2	Ведение садоводства	400	2000	30%	3 этажа	3 метра

* для вспомогательных видов – 1 этаж;

** от вспомогательных видов – 1 метр.

Не допускается размещать со стороны улицы вспомогательные строения, за исключением гаражей. Допускается блокировка хозяйственных построек на смежных земельных участках по взаимному согласию домовладельцев с учетом требований пожарной безопасности.

Ограничения использования земельных участков и объектов капитального строительства в зонах с особыми условиями использования территории устанавливаются в соответствии с законодательством Российской Федерации. Перечень зон с особыми условиями использования территории и основания установления ограничений приведены в пункте 22 настоящих Правил.

В отношении части земельных участков, расположенных в границах ООПТ - памятник природы областного значения «Участок р. Воронеж», правовой режим использования определяется постановлением Правительства Воронежской области

от 21.02.2018 № 180 «Об утверждении границ и режимов особой охраны территорий отдельных памятников природы областного значения и о внесении изменений в постановления администрации Воронежской области от 28.05.1998 № 500».

В отношении части земельных участков, расположенных в границах ООПТ - памятник природы областного значения «Декастр», правовой режим использования определяется постановлением Правительства Воронежской области от 02.02.2017 № 61 «Об утверждении границ и режимов особой охраны территорий отдельных памятников природы областного значения и о внесении изменений в отдельные постановления администрации Воронежской области».

В отношении части земельных участков, расположенных в границах ООПТ - природный заказник областного значения «Воронежская нагорная дубрава», правовой режим использования определяется постановлением Правительства Воронежской области от 17.01.2013 № 321 «Об образовании государственного природного заказника областного значения «Воронежская нагорная дубрава».

2. Градостроительный регламент территориальной зоны Ж2/2

№ п/п	Код ВРИ	Наименование ВРИ	Предельные (минимальные и (или) максимальные) размеры земельных участков, в том числе их площадь, м ²		Максимальный процент застройки в границах земельного участка	Предельное количество этажей или предельная высота зданий, строений, сооружений	Минимальные отступы от границ земельных участков в целях определения мест допустимого размещения зданий, строений, сооружений, за пределами которых запрещено строительство зданий, строений, сооружений
			min	max			
1	2	3	4	5	6	7	8
ОСНОВНЫЕ ВИДЫ РАЗРЕШЕННОГО ИСПОЛЬЗОВАНИЯ ЗЕМЕЛЬНЫХ УЧАСТКОВ И ОБЪЕКТОВ КАПИТАЛЬНОГО СТРОИТЕЛЬСТВА							
1	2.1.1	Малозэтажная многоквартирная жилая застройка	600	не подлежит установлению	45%	4 этажа	6 метров
2	2.1	Для индивидуального жилищного строительства	300	3000	50%	3 этажа*	3 метра**

№ п/п	Код ВРИ	Наименование ВРИ	Предельные (минимальные и (или) максимальные) размеры земельных участков, в том числе их площадь, м ²		Максимальный процент застройки в границах земельного участка	Предельное количество этажей или предельная высота зданий, строений, сооружений	Минимальные отступы от границ земельных участков в целях определения мест допустимого размещения зданий, строений, за пределами которых запрещено строительство зданий, строений, сооружений
			min	max			
1	2	3	4	5	6	7	8
3	2.2	Для ведения личного подсобного хозяйства (приусадебный земельный участок)	300	5000	30%	3 этажа*	3 метра**
4	2.3	Блокированная жилая застройка	80	3000	50%	3 этажа*	3 метра**; 0 метров – при примыкании к соседним зданиям
5	2.7.1	Хранение автотранспорта	не подлежат установлению				
6	2.7.2	Размещение гаражей для собственных нужд	не подлежат установлению				
7	3.1.1	Предоставление коммунальных услуг	не подлежит установлению	5000	не подлежат установлению		
8	3.1.2	Административные здания организаций, обеспечивающих предоставление коммунальных услуг	не подлежат установлению		60%	3 этажа	3 метра
9	3.2.4	Общегития	600	не подлежит установлению	45%	4 этажа	6 метров
10	13.1	Ведение огородничества	100	1000	0%	не подлежат установлению	
11	4.5	Банковская и страховая деятельность	не подлежит установлению	3000	60%	3 этажа	3 метра
12	5.1.2	Обеспечение занятий спортом в помещениях	не подлежат установлению		50%	не подлежит установлению	3 метра
13	5.1.3	Площадки для занятий спортом	не подлежат установлению				
14	12.0	Земельные участки (территории) общего пользования	не подлежат установлению				

№ п/п	Код ВРИ	Наименование ВРИ	Предельные (минимальные и (или) максимальные) размеры земельных участков, в том числе их площадь, м²		Максимальный процент застройки в границах земельного участка	Предельное количество этажей или предельная высота зданий, строений, сооружений	Минимальные отступы от границ земельных участков в целях определения мест допустимого размещения зданий, строений, сооружений, за пределами которых запрещено строительство зданий, строений, сооружений
			min	max			
1	2	3	4	5	6	7	8
15	12.0.1	Улично-дорожная сеть	не подлежат установлению				
16	12.0.2	Благоустройство территории	не подлежат установлению				
УСЛОВНО РАЗРЕШЕННЫЕ ВИДЫ ИСПОЛЬЗОВАНИЯ ЗЕМЕЛЬНЫХ УЧАСТКОВ И ОБЪЕКТОВ КАПИТАЛЬНОГО СТРОИТЕЛЬСТВА							
17	2.5	Среднеэтажная жилая застройка	800	не подлежит установлению	40%	8 этажей	6 метров
18	3.3	Бытовое обслуживание	200	5000	60%	3 этажа	3 метра
19	4.4	Магазины	200	5000	50%	3 этажа	3 метра
20	4.6	Общественное питание	200	5000	50%	3 этажа	3 метра
21	4.1	Деловое управление	400	5000	50%	3 этажа	3 метра

* для вспомогательных видов – 1 этаж;

** от вспомогательных видов – 1 метр.

Не допускается размещать со стороны улицы вспомогательные строения, за исключением гаражей. Допускается блокировка хозяйственных построек на смежных земельных участках по взаимному согласию домовладельцев с учетом требований пожарной безопасности.

Ограничения использования земельных участков и объектов капитального строительства в зонах с особыми условиями использования территории устанавливаются в соответствии с законодательством Российской Федерации. Перечень зон с особыми условиями использования территории и основания установления ограничений приведены в пункте 22 настоящих Правил.

3. Градостроительные регламенты территориальных зон ЖЗ/1, ЖЗ/5

№ п/п	Код ВРИ	Наименование ВРИ	Предельные (минимальные и (или) максимальные) размеры земельных участков, в том числе их площадь, м²		Максимальный процент застройки в границах земельного участка	Предельное количество этажей или предельная высота зданий, строений, сооружений	Минимальные отступы от границ земельных участков в целях определения мест допустимого размещения зданий, строений, сооружений, за пределами которых запрещено строительство зданий, строений, сооружений
			min	max			
1	2	3	4	5	6	7	8
ОСНОВНЫЕ ВИДЫ РАЗРЕШЕННОГО ИСПОЛЬЗОВАНИЯ ЗЕМЕЛЬНЫХ УЧАСТКОВ И ОБЪЕКТОВ КАПИТАЛЬНОГО СТРОИТЕЛЬСТВА							
1	2.5	Среднеэтажная жилая застройка	800	не подлежит установлению	40%	8 этажей	6 метров
2	2.1.1	Малозэтажная многоквартирная жилая застройка	600	не подлежит установлению	45%	4 этажа	6 метров
3	2.3	Блокированная жилая застройка	80	3000	50%	3 этажа*	3 метра**; 0 метров – при примыкании к соседним зданиям
4	2.7.1	Хранение автотранспорта	не подлежат установлению				
5	3.1.1	Предоставление коммунальных услуг	не подлежит установлению	5000	не подлежит установлению	не подлежит установлению	1 метр
6	3.3	Бытовое обслуживание	200	500	60%	15 метров	3 метра
7	3.1.2	Административные здания организаций, обеспечивающих предоставление коммунальных услуг	не подлежит установлению		60%	3 этажа	3 метра
8	3.4.1	Амбулаторно-поликлиническое обслуживание	не подлежат установлению				
9	3.5.1	Дошкольное, начальное и среднее общее образование	не подлежат установлению				
10	4.4	Магазины	200	5000	50%	4 этажа	3 метра
11	4.5	Банковская и страховая деятельность	не подлежат установлению		60%	3 этажа 5 этажей	3 метра 6 метров
12	5.1.2	Обеспечение занятий спортом в помещениях	не подлежат установлению		50%	не подлежит установлению	3 метра

№ п/п	Код ВРИ	Наименование ВРИ	Пределные (минимальные и (или) максимальные) размеры земельных участков, в том числе их площадь, м²		Максимальный процент застройки в границах земельного участка	Предельное количество этажей или предельная высота зданий, строений, сооружений	Минимальные отступы от границ земельных участков в целях определения мест допустимого размещения зданий, строений, сооружений, за пределами которых запрещено строительство зданий, строений, сооружений
			min	max			
1	2	3	4	5	6	7	8
13	5.1.3	Площадки для занятий спортом	не подлежат установлению				
14	12.0	Земельные участки (территории) общего пользования	не подлежат установлению				
15	12.0.1	Улично-дорожная сеть	не подлежат установлению				
16	12.0.2	Благоустройство территории	не подлежат установлению				
УСЛОВНО РАЗРЕШЕННЫЕ ВИДЫ ИСПОЛЬЗОВАНИЯ ЗЕМЕЛЬНЫХ УЧАСТКОВ И ОБЪЕКТОВ КАПИТАЛЬНОГО СТРОИТЕЛЬСТВА							
17	2.7.2	Размещение гаражей для собственных нужд	не подлежат установлению				
18	3.10.1	Амбулаторное ветеринарное обслуживание	400	не подлежит установлению	60%	15 метров	3 метра
19	4.1	Деловое управление	не подлежат установлению		50%	3 этажа	3 метра
20	4.6	Общественное питание	400	5000	50%	3 этажа	3 метра
21	4.9	Служебные гаражи	не подлежит установлению	5000	60%	не подлежит установлению	3 метра

* для вспомогательных видов – 1 этаж;

** от вспомогательных видов – 1 метр.

Не допускается размещать со стороны улицы вспомогательные строения, за исключением гаражей. Допускается блокировка хозяйственных построек на смежных земельных участках по взаимному согласию домовладельцев с учетом требований пожарной безопасности.

Ограничения использования земельных участков и объектов капитального строительства в зонах с особыми условиями использования территории устанавливаются в соответствии с законодательством Российской Федерации.

Перечень зон с особыми условиями использования территории и основания установления ограничений приведены в пункте 22 настоящих Правил.

4. Градостроительные регламенты территориальных зон ОД/1, ОД/2, ОД/4, ОД/5

№ п/п	Код ВРИ	Наименование ВРИ	Предельные (минимальные и (или) максимальные) размеры земельных участков, в том числе их площадь, м ²		Максимальный процент застройки в границах земельного участка	Предельное количество этажей или предельная высота зданий, строений, сооружений	Минимальные отступы от границ земельных участков в целях определения мест допустимого размещения зданий, строений, сооружений, за пределами которых запрещено строительство зданий, строений, сооружений
			min	max			
1	2	3	4	5	6	7	8
ОСНОВНЫЕ ВИДЫ РАЗРЕШЕННОГО ИСПОЛЬЗОВАНИЯ ЗЕМЕЛЬНЫХ УЧАСТКОВ И ОБЪЕКТОВ КАПИТАЛЬНОГО СТРОИТЕЛЬСТВА							
1	3.1.1	Предоставление коммунальных услуг	не подлежит установлению	5000	не подлежат установлению		
2	3.1.2	Административные здания организаций, обеспечивающих предоставление коммунальных услуг	не подлежат установлению		60%	не подлежит установлению	3 метра
3	3.2.2	Оказание социальной помощи населению	не подлежат установлению		60%	не подлежит установлению	6 метров
4	3.2.3	Оказание услуг связи	не подлежат установлению		60%	не подлежит установлению	6 метров
5	3.3	Бытовое обслуживание	200	не подлежит установлению	60%	не подлежит установлению	6 метров
6	3.4.1	Амбулаторно-поликлиническое обслуживание	не подлежат установлению			не подлежит установлению	6 метров
7	3.4.2	Стационарное медицинское обслуживание	не подлежат установлению		45%	не подлежит установлению	6 метров
8	3.5.1	Дошкольное, начальное и среднее общее образование	не подлежат установлению			4 этажа	6 метров
9	3.6.1	Объекты культурно-досуговой деятельности	не подлежат установлению		60%	не подлежит установлению	6 метров
10	3.6.2	Парки культуры и отдыха	не подлежат установлению				

№ п/п	Код ВРИ	Наименование ВРИ	Предельные (минимальные и (или) максимальные) размеры земельных участков, в том числе их площадь, м²		Максимальный процент застройки в границах земельного участка	Предельное количество этажей или предельная высота зданий, строений, сооружений	Минимальные отступы от границ земельных участков в целях определения мест допустимого размещения зданий, строений, сооружений, за пределами которых запрещено строительство зданий, строений, сооружений
			min	max			
1	2	3	4	5	6	7	8
11	3.7.1	Осуществление религиозных обрядов	не подлежат установлению				6 метров
12	3.8.1	Государственное управление	не подлежат установлению		60%	не подлежит установлению	6 метров
13	3.9.2	Проведение научных исследований	не подлежат установлению		50%	не подлежит установлению	6 метров
14	3.10.1	Амбулаторное ветеринарное обслуживание	не подлежат установлению		60%	3 этажа	3 метра
15	4.1	Деловое управление	не подлежат установлению		50%	не подлежит установлению	6 метров
16	4.3	Рынки	не подлежат установлению		45%	не подлежит установлению	6 метров
17	4.4	Магазины	200	не подлежит установлению	60%	не подлежит установлению	3 метра
18	4.5	Банковская и страховая деятельность	не подлежат установлению		60%	не подлежит установлению	6 метров
19	4.6	Общественное питание	400	не подлежит установлению	50%	не подлежит установлению	6 метров
20	4.8.1	Развлекательные мероприятия	не подлежат установлению		45%	не подлежит установлению	6 метров
21	4.9	Служебные гаражи	не подлежат установлению				3 метра
22	5.1.2	Обеспечение занятий спортом в помещениях	не подлежат установлению		45%	не подлежит установлению	6 метров
23	5.1.3	Площадки для занятий спортом	не подлежат установлению				
24	7.2.2	Обслуживание перевозок пассажиров	не подлежат установлению				6 метров
25	7.2.3	Стоянки транспорта общего пользования	не подлежат установлению				6 метров

№ п/п	Код ВРИ	Наименование ВРИ	Пределные (минимальные и (или) максимальные) размеры земельных участков, в том числе их площадь, м²		Максимальный процент застройки в границах земельного участка	Пределное количество этажей или предельная высота зданий, строений, сооружений	Минимальные отступы от границ земельных участков в целях определения мест допустимого размещения зданий, строений, сооружений, за пределами которых запрещено строительство зданий, строений, сооружений
			min	max			
1	2	3	4	5	6	7	8
26	8.3	Обеспечение внутреннего правопорядка	не подлежат установлению				3 метра
27	9.3	Историко-культурная деятельность	не подлежат установлению				
28	12.0	Земельные участки (территории) общего пользования	не подлежат установлению				
29	12.0.1	Улично-дорожная сеть	не подлежат установлению				
30	12.0.2	Благоустройство территории	не подлежат установлению				
УСЛОВНО РАЗРЕШЕННЫЕ ВИДЫ ИСПОЛЬЗОВАНИЯ ЗЕМЕЛЬНЫХ УЧАСТКОВ И ОБЪЕКТОВ КАПИТАЛЬНОГО СТРОИТЕЛЬСТВА							
31	2.7.1	Хранение автотранспорта	не подлежат установлению				1 метр
32	2.7.2	Размещение гаражей для собственных нужд	не подлежат установлению				
33	4.9.1.3	Автомобильные мойки	не подлежат установлению			1 этаж	3 метра
34	6.4	Пищевая промышленность	400	5000	50%	15 метров	3 метра

Ограничения использования земельных участков и объектов капитального строительства в зонах с особыми условиями использования территории устанавливаются в соответствии с законодательством Российской Федерации.

Перечень зон с особыми условиями использования территории и основания установления ограничений приведены в пункте 22 настоящих Правил.

5. Градостроительные регламенты территориальных зон ОДПС/3, ОДПС/5

№ п/п	Код ВРИ	Наименование ВРИ	Предельные (минимальные и (или) максимальные) размеры земельных участков, в том числе их площадь, м ²		Максимальный процент застройки в границах земельного участка	Предельное количество этажей или предельная высота зданий, строений, сооружений	Минимальные отступы от границ земельных участков в целях определения мест допустимого размещения зданий, строений, сооружений, за пределами которых запрещено строительство зданий, строений, сооружений
			min	max			
1	2	3	4	5	6	7	8
ОСНОВНЫЕ ВИДЫ РАЗРЕШЕННОГО ИСПОЛЬЗОВАНИЯ ЗЕМЕЛЬНЫХ УЧАСТКОВ И ОБЪЕКТОВ КАПИТАЛЬНОГО СТРОИТЕЛЬСТВА							
1	3.1.1	Предоставление коммунальных услуг	не подлежит установлению	5000	не подлежат установлению		
2	3.1.2	Административные здания организаций, обеспечивающих предоставление коммунальных услуг	не подлежат установлению		60%	не подлежит установлению	3 метра
3	4.4	Магазины	200	не подлежит установлению	60%	не подлежит установлению	3 метра
5	4.9.1	Объекты дорожного сервиса	не подлежат установлению				
6	4.9.1.1	Заправка транспортных средств	не подлежат установлению			1 этаж	3 метра
7	4.9.1.2	Обеспечение дорожного отдыха	600	не подлежит установлению	45%	3 этажа	3 метра
8	4.9.1.3	Автомобильные мойки	не подлежат установлению			1 этаж	3 метра
9	4.9.1.4	Ремонт автомобилей	не подлежат установлению			1 этаж	3 метра
10	7.2.2	Обслуживание перевозок пассажиров	не подлежат установлению				6 метров
11	7.2.3	Стоянки транспорта общего пользования	не подлежат установлению				6 метров
12	8.3	Обеспечение внутреннего правопорядка	не подлежат установлению				3 метра
13	12.0	Земельные участки (территории) общего пользования	не подлежат установлению				
14	12.0.1	Улично-дорожная сеть	не подлежат установлению				
15	12.0.2	Благоустройство территории	не подлежат установлению				

№ п/п	Код ВРИ	Наименование ВРИ	Предельные (минимальные и (или) максимальные) размеры земельных участков, в том числе их площадь, м ²		Максимальный процент застройки в границах земельного участка	Предельное количество этажей или предельная высота зданий, строений, сооружений	Минимальные отступы от границ земельных участков в целях определения мест допустимого размещения зданий, строений, сооружений, за пределами которых запрещено строительство зданий, строений, сооружений
			min	max			
1	2	3	4	5	6	7	8
УСЛОВНО РАЗРЕШЕННЫЕ ВИДЫ ИСПОЛЬЗОВАНИЯ ЗЕМЕЛЬНЫХ УЧАСТКОВ И ОБЪЕКТОВ КАПИТАЛЬНОГО СТРОИТЕЛЬСТВА							
16	2.7.1	Хранение автотранспорта	не подлежат установлению				1 метр
17	3.3	Бытовое обслуживание	200	не подлежит установлению	60%	не подлежит установлению	6 метров
18	4.1	Деловое управление	не подлежат установлению		50%	не подлежит установлению	6 метров
19	4.6	Общественное питание	400	не подлежит установлению	50%	не подлежит установлению	6 метров

Ограничения использования земельных участков и объектов капитального строительства в зонах с особыми условиями использования территории устанавливаются в соответствии с законодательством Российской Федерации.

Перечень зон с особыми условиями использования территории и основания установления ограничений приведены в пункте 22 настоящих Правил.

6. Градостроительные регламенты территориальных зон П1/1, П1/2, П1/5, П1

№ п/п	Код ВРИ	Наименование ВРИ	Предельные (минимальные и (или) максимальные) размеры земельных участков, в том числе их площадь, м ²		Максимальный процент застройки в границах земельного участка	Предельное количество этажей или предельная высота зданий, строений, сооружений	Минимальные отступы от границ земельных участков в целях определения мест допустимого размещения зданий, строений, сооружений, за пределами которых запрещено строительство зданий, строений, сооружений
			min	max			
1	2	3	4	5	6	7	8
ОСНОВНЫЕ ВИДЫ РАЗРЕШЕННОГО ИСПОЛЬЗОВАНИЯ ЗЕМЕЛЬНЫХ УЧАСТКОВ И ОБЪЕКТОВ КАПИТАЛЬНОГО СТРОИТЕЛЬСТВА							
1	1.15	Хранение и переработка сельскохозяйственной продукции	не подлежат установлению				3 метра
2	1.18	Обеспечение сельскохозяйственного производства	не подлежат установлению				3 метра
3	3.1	Коммунальное обслуживание	не подлежат установлению				
4	6.4	Пищевая промышленность	не подлежат установлению				3 метра
5	6.6	Строительная промышленность	не подлежат установлению				3 метра
6	6.8	Связь	не подлежат установлению				3 метра
7	6.9	Склад	не подлежат установлению		60%	не подлежит установлению	3 метра
8	6.9.1	Складские площадки	не подлежат установлению				
9	7.2.3	Стоянки транспорта общего пользования	не подлежат установлению				3 метра
10	4.1	Деловое управление	не подлежат установлению		50%	не подлежит установлению	3 метра
11	4.4	Магазины	200	не подлежит установлению	50%	не подлежит установлению	3 метра
12	4.6	Общественное питание	400	не подлежит установлению	50%	не подлежит установлению	3 метра
13	4.9	Служебные гаражи	не подлежат установлению				3 метра
14	4.9.1.3	Автомобильные мойки	не подлежат установлению				3 метра
15	4.9.1.4	Ремонт автомобилей	не подлежат установлению				3 метра
16	7.1.1	Железнодорожные пути	не подлежат установлению				

№ п/п	Код ВРИ	Наименование ВРИ	Пределные (минимальные и (или) максимальные) размеры земельных участков, в том числе их площадь, м²		Максимальный процент застройки в границах земельного участка	Пределное количество этажей или предельная высота зданий, строений, сооружений	Минимальные отступы от границ земельных участков в целях определения мест допустимого размещения зданий, строений, сооружений, за пределами которых запрещено строительство зданий, строений, сооружений	
			min	max				
1	2	3	4	5	6	7	8	
17	12.0	Земельные участки (территории) общего пользования	не подлежат установлению					
18	12.0.1	Улично-дорожная сеть	не подлежат установлению					
19	12.0.2	Благоустройство территории	не подлежат установлению					
УСЛОВНО РАЗРЕШЕННЫЕ ВИДЫ ИСПОЛЬЗОВАНИЯ ЗЕМЕЛЬНЫХ УЧАСТКОВ И ОБЪЕКТОВ КАПИТАЛЬНОГО СТРОИТЕЛЬСТВА								
20	6.5	Нефтехимическая промышленность	не подлежат установлению					3 метра
21	6.7	Энергетика	не подлежат установлению					3 метра

Ограничения использования земельных участков и объектов капитального строительства в зонах с особыми условиями использования территории устанавливаются в соответствии с законодательством Российской Федерации. Перечень зон с особыми условиями использования территории и основания установления ограничений приведены в пункте 22 настоящих Правил.

В отношении части земельных участков, расположенных в границах ООПТ - природный заказник областного значения «Воронежская нагорная дубрава», правовой режим использования определяется постановлением Правительства Воронежской области от 17.01.2013 № 321 «Об образовании государственного природного заказника областного значения «Воронежская нагорная дубрава».

7. Градостроительные регламенты территориальных зон ИТ1/1, ИТ1/2, ИТ1/3, ИТ1/4, ИТ1/5, ИТ1

№ п/п	Код ВРИ	Наименование ВРИ	Предельные (минимальные и (или) максимальные) размеры земельных участков, в том числе их площадь, м ²		Максимальный процент застройки в границах земельного участка	Предельное количество этажей или предельная высота зданий, строений, сооружений	Минимальные отступы от границ земельных участков в целях определения мест допустимого размещения зданий, строений, сооружений, за пределами которых запрещено строительство зданий строений, сооружений
			min	max			
1	2	3	4	5	6	7	8
ОСНОВНЫЕ ВИДЫ РАЗРЕШЕННОГО ИСПОЛЬЗОВАНИЯ ЗЕМЕЛЬНЫХ УЧАСТКОВ И ОБЪЕКТОВ КАПИТАЛЬНОГО СТРОИТЕЛЬСТВА							
17	7.2.1	Размещение автомобильных дорог	не подлежат установлению				
18	7.2.2	Обслуживание перевозок пассажиров	не подлежат установлению				3 метра
19	7.2.3	Стоянки транспорта общего пользования	не подлежат установлению				
20	3.1.1	Предоставление коммунальных услуг	не подлежат установлению				
21	6.8	Связь	не подлежат установлению				3 метра
22	6.7	Энергетика	не подлежат установлению				3 метра
23	12.0	Земельные участки (территории) общего пользования	не подлежат установлению				
24	12.0.1	Улично-дорожная сеть	не подлежат установлению				
25	12.0.2	Благоустройство территории	не подлежат установлению				
УСЛОВНО РАЗРЕШЕННЫЕ ВИДЫ ИСПОЛЬЗОВАНИЯ ЗЕМЕЛЬНЫХ УЧАСТКОВ И ОБЪЕКТОВ КАПИТАЛЬНОГО СТРОИТЕЛЬСТВА							
26	2.7.1	Хранение автотранспорта	не подлежат установлению				1 метр
27	4.9.1	Объекты дорожного сервиса	не подлежат установлению				3 метра
28	4.9.1.1	Заправка транспортных средств	не подлежат установлению			1 этаж	3 метра
29	4.9.1.2	Обеспечение дорожного отдыха	600	не подлежит установлению	45%	3 этажа	3 метра
30	4.9.1.3	Автомобильные мойки	не подлежат установлению			1 этаж	3 метра
31	4.9.1.4	Ремонт автомобилей	не подлежат установлению			1 этаж	3 метра

Ограничения использования земельных участков и объектов капитального строительства в зонах с особыми условиями использования территории устанавливаются в соответствии с законодательством Российской Федерации.

Перечень зон с особыми условиями использования территории и основания установления ограничений приведены в пункте 22 настоящих Правил.

9. Градостроительный регламент территориальной зоны ИТЗ

№ п/п	Код ВРИ	Наименование ВРИ	Предельные (минимальные и (или) максимальные) размеры земельных участков, в том числе их площадь, м ²		Максимальный процент застройки в границах земельного участка	Предельное количество этажей или предельная высота зданий, строений, сооружений	Минимальные отступы от границ земельных участков в целях определения мест допустимого размещения зданий, строений, сооружений, за пределами которых запрещено строительство зданий, строений, сооружений	
			min	max				
1	2	3	4	5	6	7	8	
ОСНОВНЫЕ ВИДЫ РАЗРЕШЕННОГО ИСПОЛЬЗОВАНИЯ ЗЕМЕЛЬНЫХ УЧАСТКОВ И ОБЪЕКТОВ КАПИТАЛЬНОГО СТРОИТЕЛЬСТВА								
1	7.4	Воздушный транспорт	не подлежат установлению					3 метра
2	3.1.1	Предоставление коммунальных услуг	не подлежат установлению					
3	8.3	Обеспечение внутреннего правопорядка	не подлежат установлению					3 метра
УСЛОВНО РАЗРЕШЕННЫЕ ВИДЫ ИСПОЛЬЗОВАНИЯ ЗЕМЕЛЬНЫХ УЧАСТКОВ И ОБЪЕКТОВ КАПИТАЛЬНОГО СТРОИТЕЛЬСТВА								
4	Не устанавливаются							

Ограничения использования земельных участков и объектов капитального строительства в зонах с особыми условиями использования территории устанавливаются в соответствии с законодательством Российской Федерации.

Перечень зон с особыми условиями использования территории и основания установления ограничений приведены в пункте 22 настоящих Правил.

В отношении части земельных участков, расположенных в границах ООПТ - природный заказник областного значения «Воронежская нагорная дубрава», правовой режим использования определяется постановлением Правительства Воронежской области от 17.01.2013 № 321 «Об образовании государственного природного заказника областного значения «Воронежская нагорная дубрава».

10. Градостроительные регламенты территориальных зон СХ1/1, СХ1/2, СХ1/4, СХ1/5

№ п/п	Код ВРИ	Наименование ВРИ	Предельные (минимальные и (или) максимальные) размеры земельных участков, в том числе их площадь, м ²		Максимальный процент застройки в границах земельного участка	Предельное количество этажей или предельная высота зданий, строений, сооружений	Минимальные отступы от границ земельных участков в целях определения мест допустимого размещения зданий, строений, сооружений, за пределами которых запрещено строительство зданий, строений, сооружений	8
			min	max				
1	2	3	4	5	6	7		
ОСНОВНЫЕ ВИДЫ РАЗРЕШЕННОГО ИСПОЛЬЗОВАНИЯ ЗЕМЕЛЬНЫХ УЧАСТКОВ И ОБЪЕКТОВ КАПИТАЛЬНОГО СТРОИТЕЛЬСТВА								
1	1.2	Выращивание зерновых и иных сельскохозяйственных культур	не подлежат установлению					
2	1.3	Овощеводство	не подлежат установлению					
3	1.4	Выращивание тонизирующих, лекарственных, цветочных культур	не подлежат установлению					
4	1.5	Садоводство	не подлежат установлению					
5	1.12	Пчеловодство	не подлежат установлению					
6	1.16	Ведение личного подсобного хозяйства на полевых участках	не подлежат установлению					
7	1.19	Сенокошение	не подлежат установлению					
8	1.20	Выпас сельскохозяйственных животных	не подлежат установлению					
9	3.1.1	Предоставление коммунальных услуг	не подлежат установлению					
10	11.1	Общее пользование водными объектами	не подлежат установлению					

№ п/п	Код ВРИ	Наименование ВРИ	Пределные (минимальные и (или) максимальные) размеры земельных участков, в том числе их площадь, м²		Максимальный процент застройки в границах земельного участка	Пределное количество этажей или предельная высота зданий, строений, сооружений	Минимальные отступы от границ земельных участков в целях определения мест допустимого размещения зданий, строений, сооружений, за пределами которых запрещено строительство зданий, строений, сооружений	
			min	max				
1	2	3	4	5	6	7	8	
11	12.0	Земельные участки (территории) общего пользования	не подлежат установлению					
12	12.0.1	Улично-дорожная сеть	не подлежат установлению					
13	12.0.2	Благоустройство территории	не подлежат установлению					
14	13.1	Ведение огородничества	100	4500	0%	не подлежат установлению		
УСЛОВНО РАЗРЕШЕННЫЕ ВИДЫ ИСПОЛЬЗОВАНИЯ ЗЕМЕЛЬНЫХ УЧАСТКОВ И ОБЪЕКТОВ КАПИТАЛЬНОГО СТРОИТЕЛЬСТВА								
15	1.15	Хранение и переработка сельскохозяйственной продукции	не подлежат установлению					3 метра

Ограничения использования земельных участков и объектов капитального строительства в зонах с особыми условиями использования территории устанавливаются в соответствии с законодательством Российской Федерации.

Перечень зон с особыми условиями использования территории и основания установления ограничений приведены в пункте 22 настоящих Правил.

№ п/п	Код ВРИ	Наименование ВРИ	Предельные (минимальные и (или) максимальные) размеры земельных участков, в том числе их площадь, м ²		Максимальный процент застройки в границах земельного участка	Предельное количество этажей или предельная высота зданий, строений, сооружений	Минимальные отступы от границ земельных участков в целях определения мест допустимого размещения зданий, строений, сооружений, за пределами которых запрещено строительство зданий, строений, сооружений
			min	max			
1	2	3	4	5	6	7	8
14	1.7	Животноводство	не подлежат установлению				3 метра
15	6.4	Пищевая промышленность	не подлежат установлению				3 метра

Ограничения использования земельных участков и объектов капитального строительства в зонах с особыми условиями использования территории устанавливаются в соответствии с законодательством Российской Федерации. Перечень зон с особыми условиями использования территории и основания установления ограничений приведены в пункте 22 настоящих Правил.

В отношении части земельных участков, расположенных в границах ООПТ - природный заказник областного значения «Воронежская нагорная дубрава», правовой режим использования определяется постановлением Правительства Воронежской области от 17.01.2013 № 321 «Об образовании государственного природного заказника областного значения «Воронежская нагорная дубрава».

12. Градостроительные регламенты территориальных зон Р1/1, Р1/5, Р1

№ п/п	Код ВРИ	Наименование ВРИ	Предельные (минимальные и (или) максимальные) размеры земельных участков, в том числе их площадь, м²		Максимальный процент застройки в границах земельного участка	Предельное количество этажей или предельная высота зданий, строений, сооружений	Минимальные отступы от границ земельных участков в целях определения мест допустимого размещения зданий, строений, сооружений, за пределами которых запрещено строительство зданий, строений, сооружений
			min	max			
1	2	3	4	5	6	7	8
ОСНОВНЫЕ ВИДЫ РАЗРЕШЕННОГО ИСПОЛЬЗОВАНИЯ ЗЕМЕЛЬНЫХ УЧАСТКОВ И ОБЪЕКТОВ КАПИТАЛЬНОГО СТРОИТЕЛЬСТВА							
1	3.6.2	Парки культуры и отдыха	не подлежат установлению				
2	5.1.1	Обеспечение спортивно- зрелищных мероприятий	не подлежат установлению				
3	5.1.3	Площадки для занятий спортом	не подлежат установлению				
4	5.1.5	Водный спорт	не подлежат установлению				3 метра
5	5.4	Причалы для маломерных судов	не подлежат установлению				
6	9.1	Охрана природных территорий	не подлежат установлению				
7	9.3	Историко-культурная деятельность	не подлежат установлению				
8	11.0	Водные объекты	не подлежат установлению				
9	11.1	Общее пользование водными объектами	не подлежат установлению				
10	12.0.1	Улично-дорожная сеть	не подлежат установлению				
11	12.0.2	Благоустройство территории	не подлежат установлению				
12	3.1.1	Предоставление коммунальных услуг	не подлежат установлению				
13	8.3	Обеспечение внутреннего правопорядка	не подлежат установлению				3 метра
УСЛОВНО РАЗРЕШЕННЫЕ ВИДЫ ИСПОЛЬЗОВАНИЯ ЗЕМЕЛЬНЫХ УЧАСТКОВ И ОБЪЕКТОВ КАПИТАЛЬНОГО СТРОИТЕЛЬСТВА							
14	4.6	Общественное питание	200	1000	50%	не подлежит установлению	3 метра
15	4.8.1	Развлекательные мероприятия	200	3000	45%	не подлежит установлению	3 метра

№ п/п	Код ВРИ	Наименование ВРИ	Предельные (минимальные и (или) максимальные) размеры земельных участков, в том числе их площадь, м²		Максимальный процент застройки в границах земельного участка	Предельное количество этажей или предельная высота зданий, строений, сооружений	Минимальные отступы от границ земельных участков в целях определения мест допустимого размещения зданий, строений, сооружений, за пределами которых запрещено строительство зданий, строений, сооружений
			min	max			
1	2	3	4	5	6	7	8
16	5.1.4	Оборудованные площадки для занятий спортом	не подлежат установлению				3 метра
17	3.9.1	Обеспечение деятельности в области гидрометеорологии и смежных с ней областях	не подлежат установлению				3 метра

Ограничения использования земельных участков и объектов капитального строительства в зонах с особыми условиями использования территории устанавливаются в соответствии с законодательством Российской Федерации. Перечень зон с особыми условиями использования территории и основания установления ограничений приведены в пункте 22 настоящих Правил.

В отношении части земельных участков, расположенных в границах ООПТ - памятник природы областного значения «Участок р. Воронеж», правовой режим использования определяется постановлением Правительства Воронежской области от 21.02.2018 № 180 «Об утверждении границ и режимов особой охраны территорий отдельных памятников природы областного значения и о внесении изменений в постановление администрации Воронежской области от 28.05.1998 № 500».

В отношении части земельных участков, расположенных в границах ООПТ - природный заказник областного значения «Воронежская нагорная дубрава», правовой режим использования определяется постановлением Правительства

Воронежской области от 17.01.2013 № 321 «Об образовании государственного природного заказника областного значения «Воронежская нагорная дубрава».

13. Градостроительный регламент территориальной зоны Р2/4

№ п/п	Код ВРИ	Наименование ВРИ	Предельные (минимальные и (или) максимальные) размеры земельных участков, в том числе их площадь, м ²		Максимальный процент застройки в границах земельного участка	Предельное количество этажей или предельная высота зданий, строений, сооружений	Минимальные отступы от границ земельных участков в целях определения мест допустимого размещения зданий, строений, сооружений, за пределами которых запрещено строительство зданий, строений, сооружений
			min	max			
1	2	3	4	5	6	7	8
ОСНОВНЫЕ ВИДЫ РАЗРЕШЕННОГО ИСПОЛЬЗОВАНИЯ ЗЕМЕЛЬНЫХ УЧАСТКОВ И ОБЪЕКТОВ КАПИТАЛЬНОГО СТРОИТЕЛЬСТВА							
1	5.2	Природно-познавательный туризм	не подлежат установлению				
2	9.1	Охрана природных территорий	не подлежат установлению				
3	11.0	Водные объекты	не подлежат установлению				
4	11.1	Общее пользование водными объектами	не подлежат установлению				
5	12.0.2	Благоустройство территории	не подлежат установлению				
УСЛОВНО РАЗРЕШЕННЫЕ ВИДЫ ИСПОЛЬЗОВАНИЯ ЗЕМЕЛЬНЫХ УЧАСТКОВ И ОБЪЕКТОВ КАПИТАЛЬНОГО СТРОИТЕЛЬСТВА							
6	3.1.1	Предоставление коммунальных услуг	не подлежат установлению				

Ограничения использования земельных участков и объектов капитального строительства в зонах с особыми условиями использования территории устанавливаются в соответствии с законодательством Российской Федерации. Перечень зон с особыми условиями использования территории и основания установления ограничений приведены в пункте 22 настоящих Правил.

14. Градостроительные регламенты территориальных зон РЗ/5, РЗ

№ п/п	Код ВРИ	Наименование ВРИ	Предельные (минимальные и (или) максимальные) размеры земельных участков, в том числе их площадь, м ²		Максимальный процент застройки в границах земельного участка	Предельное количество этажей или предельная высота зданий, строений, сооружений	Минимальные отступы от границ земельных участков в целях определения мест допустимого размещения зданий, строений, сооружений, за пределами которых запрещено строительство зданий, строений, сооружений
			min	max			
ОСНОВНЫЕ ВИДЫ РАЗРЕШЕННОГО ИСПОЛЬЗОВАНИЯ ЗЕМЕЛЬНЫХ УЧАСТКОВ И ОБЪЕКТОВ КАПИТАЛЬНОГО СТРОИТЕЛЬСТВА							
1	9.1	Охрана природных территорий	не подлежат установлению				
2	9.2.1	Санаторная деятельность	не подлежат установлению		45%	3 этажа	3 метра
3	9.3	Историко-культурная деятельность	не подлежат установлению				
4	11.1	Общее пользование водными объектами	не подлежат установлению				
5	12.0	Земельные участки (территории) общего пользования	не подлежат установлению				
6	12.0.1	Улично-дорожная сеть	не подлежат установлению				
7	12.0.2	Благоустройство территории	не подлежат установлению				
УСЛОВНО РАЗРЕШЕННЫЕ ВИДЫ ИСПОЛЬЗОВАНИЯ ЗЕМЕЛЬНЫХ УЧАСТКОВ И ОБЪЕКТОВ КАПИТАЛЬНОГО СТРОИТЕЛЬСТВА							
8	3.1.1	Предоставление коммунальных услуг	не подлежат установлению				
9	4.4	Магазины	200	1000	60%	3 этажа	3 метра
10	4.6	Общественное питание	200	1000	50%	не подлежит установлению	3 метра
11	5.1.7	Спортивные базы	не подлежат установлению		25%	3 этажа	3 метра

Ограничения использования земельных участков и объектов капитального строительства в зонах с особыми условиями использования территории устанавливаются в соответствии с законодательством Российской Федерации.

Перечень зон с особыми условиями использования территории и основания установления ограничений приведены в пункте 22 настоящих Правил.

В отношении части земельных участков, расположенных в границах ООПТ - памятник природы областного значения «Декастр», правовой режим использования определяется постановлением Правительства Воронежской области от 02.02.2017 № 61 «Об утверждении границ и режимов особой охраны территорий отдельных памятников природы областного значения и о внесении изменений в отдельные постановления администрации Воронежской области».

В отношении части земельных участков, расположенных в границах ООПТ - природный заказник областного значения «Воронежская нагорная дубрава», правовой режим использования определяется постановлением Правительства Воронежской области от 17.01.2013 № 321 «Об образовании государственного природного заказника областного значения «Воронежская нагорная дубрава».

15. Градостроительные регламенты территориальных зон СН1/1, СН1/4, СН1/5

№ п/п	Код ВРИ	Наименование ВРИ	Предельные (минимальные и (или) максимальные) размеры земельных участков, в том числе их площадь, м ²		Максимальный процент застройки в границах земельного участка	Предельное количество этажей или предельная высота зданий, строений, сооружений	Минимальные отступы от границ земельных участков в целях определения мест допустимого размещения зданий, строений, сооружений, за пределами которых запрещено строительство зданий, строений, сооружений	
			min	max				
1	2	3	4	5	6	7	8	
ОСНОВНЫЕ ВИДЫ РАЗРЕШЕННОГО ИСПОЛЬЗОВАНИЯ ЗЕМЕЛЬНЫХ УЧАСТКОВ И ОБЪЕКТОВ КАПИТАЛЬНОГО СТРОИТЕЛЬСТВА								
1	12.1	Ритуальная деятельность	не подлежит установлению	400000	не подлежат установлению			3 метра
2	9.3	Историко-культурная деятельность	не подлежат установлению					

№ п/п	Код ВРИ	Наименование ВРИ	Предельные (минимальные и (или) максимальные) размеры земельных участков, в том числе их площадь, м ²		Максимальный процент застройки в границах земельного участка	Предельное количество этажей или предельная высота зданий, строений, сооружений	Минимальные отступы от границ земельных участков в целях определения мест допустимого размещения зданий, строений, сооружений, за пределами которых запрещено строительство зданий, строений, сооружений	
			min	max				
1	2	3	4	5	6	7	8	
3	12.0	Земельные участки (территории) общего пользования	не подлежат установлению					
4	12.0.1	Улично-дорожная сеть	не подлежат установлению					
5	12.0.2	Благоустройство территории	не подлежат установлению					
6	3.1.1	Предоставление коммунальных услуг	не подлежат установлению					
УСЛОВНО РАЗРЕШЕННЫЕ ВИДЫ ИСПОЛЬЗОВАНИЯ ЗЕМЕЛЬНЫХ УЧАСТКОВ И ОБЪЕКТОВ КАПИТАЛЬНОГО СТРОИТЕЛЬСТВА								
7	3.7.1	Осуществление религиозных обрядов	не подлежат установлению					3 метра

Ограничения использования земельных участков и объектов капитального строительства в зонах с особыми условиями использования территории устанавливаются в соответствии с законодательством Российской Федерации.

Перечень зон с особыми условиями использования территории и основания установления ограничений приведены в пункте 22 настоящих Правил.

16. Градостроительные регламенты территориальных зон СН2/5, СН2

№ п/п	Код ВРИ	Наименование ВРИ	Предельные (минимальные и (или) максимальные) размеры земельных участков, в том числе их площадь, м ²		Максимальный процент застройки в границах земельного участка	Предельное количество этажей или предельная высота зданий, строений, сооружений	Минимальные отступы от границ земельных участков в целях определения мест допустимого размещения зданий, строений, сооружений, за пределами которых запрещено строительство зданий, строений, сооружений
1	2	3	4	5	6	7	8
ОСНОВНЫЕ ВИДЫ РАЗРЕШЕННОГО ИСПОЛЬЗОВАНИЯ ЗЕМЕЛЬНЫХ УЧАСТКОВ И ОБЪЕКТОВ КАПИТАЛЬНОГО СТРОИТЕЛЬСТВА							
1	12.2	Специальная деятельность	не подлежат установлению				
2	3.1.1	Предоставление коммунальных услуг	не подлежат установлению				
УСЛОВНО РАЗРЕШЕННЫЕ ВИДЫ ИСПОЛЬЗОВАНИЯ ЗЕМЕЛЬНЫХ УЧАСТКОВ И ОБЪЕКТОВ КАПИТАЛЬНОГО СТРОИТЕЛЬСТВА							
3	Не устанавливаются						

Ограничения использования земельных участков и объектов капитального строительства в зонах с особыми условиями использования территории устанавливаются в соответствии с законодательством Российской Федерации.

Перечень зон с особыми условиями использования территории и основания установления ограничений приведены в пункте 22 настоящих Правил.

В отношении части земельных участков, расположенных в границах ООПТ - природный заказник областного значения «Воронежская нагорная дубрава», правовой режим использования определяется постановлением Правительства Воронежской области от 17.01.2013 № 321 «Об образовании государственного природного заказника областного значения «Воронежская нагорная дубрава».

17. Градостроительный регламент территориальной зоны СНЗ

№ п/п	Код ВРИ	Наименование ВРИ	Предельные (минимальные и (или) максимальные) размеры земельных участков, в том числе их площадь, м ²		Максимальный процент застройки в границах земельного участка	Предельное количество этажей или предельная высота зданий, строений, сооружений	Минимальные отступы от границ земельных участков в целях определения мест допустимого размещения зданий, строений, сооружений, за пределами которых запрещено строительство зданий, строений, сооружений
			min	max			
1	2	3	4	5	6	7	8
ОСНОВНЫЕ ВИДЫ РАЗРЕШЕННОГО ИСПОЛЬЗОВАНИЯ ЗЕМЕЛЬНЫХ УЧАСТКОВ И ОБЪЕКТОВ КАПИТАЛЬНОГО СТРОИТЕЛЬСТВА							
1	8.0	Обеспечение обороны и безопасности	не подлежат установлению				
2	8.1	Обеспечение вооруженных сил	не подлежат установлению				
3	8.3	Обеспечение внутреннего правопорядка	не подлежат установлению				
4	3.9.1	Обеспечение деятельности в области гидрометеорологии и смежных с ней областях	не подлежат установлению				
УСЛОВНО РАЗРЕШЕННЫЕ ВИДЫ ИСПОЛЬЗОВАНИЯ ЗЕМЕЛЬНЫХ УЧАСТКОВ И ОБЪЕКТОВ КАПИТАЛЬНОГО СТРОИТЕЛЬСТВА							
5	Не устанавливаются						

Ограничения использования земельных участков и объектов капитального строительства в зонах с особыми условиями использования территории устанавливаются в соответствии с законодательством Российской Федерации.

Перечень зон с особыми условиями использования территории и основания установления ограничений приведены в пункте 22 настоящих Правил.

18. Градостроительные регламенты территориальных зон СО1/4, СО1/5, СО1

№ п/п	Код ВРИ	Наименование ВРИ	Предельные (минимальные и (или) максимальные) размеры земельных участков, в том числе их площадь, м²		Максимальный процент застройки в границах земельного участка	Предельное количество этажей или предельная высота зданий, строений, сооружений	Минимальные отступы от границ земельных участков в целях определения мест допустимого размещения зданий, строений, сооружений, за пределами которых запрещено строительство зданий, строений, сооружений
			min	max			
1	2	3	4	5	6	7	8
ОСНОВНЫЕ ВИДЫ РАЗРЕШЕННОГО ИСПОЛЬЗОВАНИЯ ЗЕМЕЛЬНЫХ УЧАСТКОВ И ОБЪЕКТОВ КАПИТАЛЬНОГО СТРОИТЕЛЬСТВА							
1	13.0	Земельные участки общего назначения	100	2000	50%	13 метров	3 метра
2	13.1	Ведение огородничества	100	4500	0%	не подлежат установлению	3 метра
3	13.2	Ведение садоводства	400	2000	30%		
4	3.1.1	Предоставление коммунальных услуг	не подлежат установлению				
5	4.4	Магазины	200	не подлежит установлению	50%	13 метров	3 метра
6	11.1	Общее пользование водными объектами	не подлежат установлению				
7	12.0	Земельные участки (территории) общего пользования	не подлежат установлению				
8	12.0.1	Улично-дорожная сеть	не подлежат установлению				
9	12.0.2	Благоустройство территории	не подлежат установлению				
10	5.1.3	Площадки для занятий спортом	не подлежат установлению				
УСЛОВНО РАЗРЕШЕННЫЕ ВИДЫ ИСПОЛЬЗОВАНИЯ ЗЕМЕЛЬНЫХ УЧАСТКОВ И ОБЪЕКТОВ КАПИТАЛЬНОГО СТРОИТЕЛЬСТВА							
11	Не устанавливаются						

Ограничения использования земельных участков и объектов капитального строительства в зонах с особыми условиями использования территории устанавливаются в соответствии с законодательством Российской Федерации.

Перечень зон с особыми условиями использования территории и основания установления ограничений приведены в пункте 22 настоящих Правил.

22. Перечень зон с особыми условиями использования территории и основания установления ограничений использования земельных участков и объектов капитального строительства на территории Айдаровского сельского поселения Рамонского муниципального района Воронежской области

№ п/п	Вид зоны	Основания установления ограничений использования земельных участков и объектов капитального строительства
1	2	3
1	Зоны охраны объектов культурного наследия	<p>Федеральный закон от 25.06.2002 № 73-ФЗ «Об объектах культурного наследия (памятниках истории и культуры) народов Российской Федерации»</p> <p>Постановление Правительства Воронежской области от 17.02.2022 № 75 «Об утверждении зон охраны объекта культурного наследия регионального значения «Церковь И. Предтечи», расположенного по адресу: Воронежская область, Рамонский район, с. Староживотинное (уточненный адрес - Воронежская область, Рамонский район, с. Староживотинное, ул. Артамонова, 4), и требований к градостроительным регламентам в границах территорий указанных зон»</p> <p>Постановление Правительства Воронежской области от 01.02.2022 № 77 «Об утверждении зон охраны объекта культурного наследия регионального значения «Усадьба Олениных (4 объекта)», расположенного по адресу: Воронежская область, Рамонский район, с. Староживотинное (уточненный адрес (местоположение) - Воронежская область, Рамонский район, учебно-опытный лесхоз ВГЛТА, Животинновское лесничество, участок №3), и требований к градостроительным регламентам в границах территории указанных зон»</p> <p>Постановление Правительства Воронежской области от 05.05.2022 № 304 «Об утверждении зон охраны объекта культурного наследия регионального значения «Усадьба Михневых-Кожуховой (6 объектов)», расположенного по адресу: Воронежская область, Рамонский район, с. Чертовицы, пер. Спортивный, 1, и требований к градостроительным регламентам в границах территории указанных зон»</p> <p>Постановление Правительства Воронежской области от 28.10.2022 № 781 «Об утверждении зон охраны объекта культурного наследия регионального значения «Усадьба Тулиновых-гр. Толстых (6 объектов)», расположенного по адресу: Воронежская область, Рамонский район, с. Чертовицы,</p>

		ул. Транспортная, 2, и требований к градостроительным регламентам в границах территории указанных зон»
2	Защитная зона объекта культурного наследия	Приказ управления по охране объектов культурного наследия Воронежской области от 04.12.2019 № 71-01-07/339 «Об утверждении графического описания местоположения границ (с перечнем координат характерных точек этих границ) защитных зон объектов культурного наследия, расположенных на территории Воронежской области»
3	Охранная зона объектов электроэнергетики (объектов электросетевого хозяйства и объектов по производству электрической энергии)	Постановление Правительства Российской Федерации от 24.02.2009 № 160 «О порядке установления охранных зон объектов электросетевого хозяйства и особых условий использования земельных участков, расположенных в границах таких зон»
4	Придорожные полосы автомобильных дорог	Постановление Правительства Российской Федерации от 18.11.2013 № 1033 «О порядке установления охранных зон объектов по производству электрической энергии и особых условий использования земельных участков, расположенных в границах таких зон» Федеральный закон от 08.11.2007 № 257-ФЗ «Об автомобильных дорогах и о дорожной деятельности в Российской Федерации и о внесении изменений в отдельные законодательные акты Российской Федерации»
5	Охранная зона трубопроводов (газопроводов, нефтепроводов и нефтепродуктопроводов, трубопроводов для продуктов переработки нефти и газа, аммиакопроводов)	Постановление Правительства Воронежской области от 19.10.2010 № 879 «Об утверждении Порядка установления и использования придорожных полос автомобильных дорог общего пользования регионального или межмуниципального значения Воронежской области» Федеральный закон от 31.03.1999 № 69-ФЗ «О газоснабжении в Российской Федерации» Постановление Правительства Российской Федерации от 20.11.2000 № 878 «Об утверждении Правил охраны газораспределительных сетей» Постановление Правительства Российской Федерации от 08.09.2017 № 1083 «Об утверждении Правил охраны магистральных газопроводов и о внесении изменений в Положение о представлении в федеральный орган исполнительной власти (его территориальные органы), уполномоченный Правительством Российской Федерации на осуществление государственного кадастрового учета, государственной регистрации прав, ведение Единого государственного реестра недвижимости и предоставление сведений, содержащихся в Едином государственном реестре недвижимости, федеральными органами исполнительной власти, органами государственной власти субъектов Российской Федерации и органами местного самоуправления дополнительных сведений, воспроизводимых на публичных кадастровых картах» «Правила охраны магистральных трубопроводов», утвержденные Минтопэнерго России 29.04.1992, постановлением Госгортехнадзора России от 22.04.1992 № 9

		Постановление Госгортехнадзора России от 23.11.1994 № 61 «О распространении «Правил охраны магистральных трубопроводов» на магистральные аммиакопроводы»
6	Охранная зона линий и сооружений связи	Постановление Правительства Российской Федерации от 09.06.1995 № 578 «Об утверждении Правил охраны линий и сооружений связи Российской Федерации»
7	Приаэродромная территория	Воздушный кодекс Российской Федерации Постановление Правительства Российской Федерации от 02.12.2017 № 1460 «Об утверждении Положения о приаэродромной территории и Правил разрешения разногласий, возникающих между высшими исполнительными органами государственной власти субъектов Российской Федерации, уполномоченными Правительством Российской Федерации федеральными органами исполнительной власти и Федеральной службой по надзору в сфере защиты прав потребителей и благополучия человека при согласовании проекта акта об установлении приаэродромной территории и при определении границ седьмой подзоны приаэродромной территории»
8	Охранная зона особо охраняемой природной территории (государственного природного заповедника, национального парка, природного парка, памятника природы)	Приказ Министерства транспорта Российской Федерации от 07.12.2023 № 1116-П «Об установлении приаэродромной территории аэродрома гражданской авиации Воронеж (Чертовицкое)» Земельный кодекс Российской Федерации Федеральный закон от 14.03.1995 № 33-ФЗ «Об особо охраняемых природных территориях» Указ Губернатора Воронежской области от 30.08.2022 № 146-у «Об установлении охранных зон особо охраняемых природных территорий областного значения»
9	Водоохранная зона	Водный кодекс Российской Федерации
10	Прибрежная защитная полоса	Водный кодекс Российской Федерации
11	Зоны затопления и подтопления	Водный кодекс Российской Федерации
12	Зоны санитарной охраны источников питьевого и хозяйственно-бытового водоснабжения, а также устанавливаемые в случаях, предусмотренных Водным кодексом Российской Федерации, в отношении подземных водных объектов зоны специальной охраны	Водный кодекс Российской Федерации
13	Санитарно-защитная зона	СанПиН 2.1.4.1110-02 «Зоны санитарной охраны источников водоснабжения и водопроводов питьевого назначения» Постановление Правительства Российской Федерации от 03.03.2018 № 222 «Об утверждении Правил установления санитарно-защитных зон и использования земельных участков, расположенных в границах санитарно-защитных зон»

	<p>Решение Федеральной службы по надзору в сфере защиты прав потребителей и благополучия человека от 19.01.2017 № 8 «Об установлении размера санитарно-защитной зоны для промышленной площадки ОАО «Газпром газораспределение Воронеж» расположенной по адресу: Воронежская область, Рамонский район, р.п. Рамонь ул. Космонавтов, д. 90 (кадастровый номер земельного участка 36:25:0100084:36)»</p> <p>Решение Федеральной службы по надзору в сфере защиты прав потребителей и благополучия человека от 25.11.2018 № 61 «Об установлении размера санитарно – защитной зоны проектируемого гостиничного комплекса с кафе по адресу: Воронежская область, Рамонский район, с. Чертовицы, ул. Солнечная, 15А (кадастровый номер земельного участка 36:25:6945027:378)»</p> <p>Решение Федеральной службы по надзору в сфере защиты прав потребителей и благополучия человека от 14.09.2018 № 18 «Об установлении размера санитарно - защитной зоны планируемого к строительству логистического комплекса СЛК-4, СЛК-5 Общества с ограниченной ответственностью фирма «Старт» (ООО фирма «Старт») по адресу: Воронежская область, Рамонский район, поле 650 м (право) от примыкания автодороги на аэропорт М-4 «Дон» (36:25:6945028:464)»</p> <p>Решение Федеральной службы по надзору в сфере защиты прав потребителей и благополучия человека от 09.09.2022 № 66 «Об установлении размера санитарно – защитной зоны для действующей АЗС №36730 ООО «ЛУКОЙЛ-Югнефтепродукт», расположенной по адресу: Воронежская область, Рамонский район, с. Чертовицы, ул. Мира, уч 1 (кадастровый номер земельного участка 36:25:6945027:367)»</p> <p>Решение Федеральной службы по надзору в сфере защиты прав потребителей и благополучия человека от 19.02.2024 № 6 «Об изменении размера санитарно – защитной зоны для действующей площадки ООО «ЗемДорСтрой» с учетом технологического перевооружения (изменение производственного процесса (демонтаж одной асфальто-бетонной установки), расположенной по адресу: Воронежская область, Рамонский муниципальный район, Айдаровское сельское поселение, территория промышленная, улица 5-я Промышленная зона, 11 (на земельном участке с кадастровым номером 36:25:6945027:748)»</p> <p>Решение Федеральной службы по надзору в сфере защиты прав потребителей и благополучия человека от 28.06.2024 № 27 «Об установлении размера санитарно – защитной зоны для действующего торгово-сервисного центра по продаже и обслуживанию автомобилей ООО «Эталон», расположенного по адресу: Воронежская область, Рамонский район, Айдаровское</p>
--	---

		сельское поселение, ул. Промышленная, зона 2, участок 36-а (кадастровый номер земельного участка 36:25:6945026:2676)»
		Решение Федеральной службы по надзору в сфере защиты прав потребителей и благополучия человека от 01.11.2024 № 64 «Об установлении размера санитарно – защитной зоны для реконструируемой площадки – завод по производству дражированных семян сахарной свеклы ООО «Бетагран Рамонь», расположенной по адресу: Воронежская область, Рамонский муниципальный район, Айдаровское сельское поселение, территория квартала 36:25:6945016 (кадастровый номер земельного участка 36:25:6945016:2053)»
14	Охранная зона стационарных пунктов наблюдений за состоянием окружающей среды, ее загрязнением	Постановление Правительства Российской Федерации от 17.03.2021 № 392 «Об утверждении Положения об охранной зоне стационарных пунктов наблюдений за состоянием окружающей среды, ее загрязнением, о признании утратившим силу постановления Правительства Российской Федерации от 27 августа 1999 г. № 972 и признании не действующим на территории Российской Федерации постановления Совета Министров СССР от 6 января 1983 г. № 19»
15	Охранная зона геодезических пунктов государственной геодезической сети, нивелирных пунктов государственной нивелирной сети и гравиметрических пунктов государственной гравиметрической сети	Постановление Правительства РФ от 21.08.2019 № 1080 «Об охранных зонах пунктов государственной геодезической сети, государственной нивелирной сети и государственной гравиметрической сети»
16	Зона минимальных расстояний до магистральных или технологических трубопроводов (газопроводов, нефтепроводов и нефтепродуктопроводов, трубопроводов для продуктов переработки нефти и газа, аммиакопроводов)	Положение о данном виде зоны с особыми условиями использования территории, определяемое Правительством Российской Федерации

Приложение № 1
к правилам землепользования и застройки
Айдаровского сельского поселения
Рамонского муниципального района
Воронежской области

ГРАФИЧЕСКОЕ ОПИСАНИЕ МЕСТОПОЛОЖЕНИЯ ГРАНИЦ
ТЕРРИТОРИАЛЬНЫХ ЗОН СЕЛА АЙДАРОВО

ГРАФИЧЕСКОЕ ОПИСАНИЕ

местоположения границ

Зона застройки индивидуальными жилыми домами села Айдарово – Ж1/1

(наименование объекта, местоположение границ которого описано (далее - объект)

Раздел 1

Сведения об объекте		
№ п/п	Характеристики объекта	Описание характеристик
1	2	3
1	Местоположение объекта	Воронежская область, Рамонский муниципальный район, Айдаровское сельское поселение, село Айдарово
2	Площадь объекта +/- величина погрешности определения площади (Р +/- Дельта Р)	-
3	Иные характеристики объекта	-

Раздел 2

Сведения о местоположении границ объекта					
1. Система координат: МСК - 36, зона 1					
2. Сведения о характерных точках границ объекта					
Обозначение характерных точек границ	Координаты, м		Метод определения координат характерной точки	Средняя квадратическая погрешность положения характерной точки (Mt), м	Описание обозначения точки на местности (при наличии)
	X	Y			
1	2	3	4	5	6
1	540693.89	1304749.17	Картометрический	1.00	-
2	540736.55	1304754.61	Картометрический	1.00	-
3	540784.51	1304557.56	Картометрический	1.00	-
4	540831.46	1304356.64	Картометрический	1.00	-
5	540851.74	1304265.33	Картометрический	1.00	-
6	540881.37	1304139.96	Картометрический	1.00	-
7	540947.60	1303859.65	Картометрический	1.00	-
8	540695.83	1303854.30	Картометрический	1.00	-
9	540680.48	1303912.66	Картометрический	1.00	-
10	540664.64	1303972.84	Картометрический	1.00	-
11	540653.33	1304015.85	Картометрический	1.00	-
12	540584.86	1304276.70	Картометрический	1.00	-
13	540584.84	1304276.68	Картометрический	1.00	-
14	540566.88	1304345.11	Картометрический	1.00	-
15	540566.90	1304345.11	Картометрический	1.00	-
16	540533.82	1304471.08	Картометрический	1.00	-
17	540512.95	1304540.65	Картометрический	1.00	-
18	540488.85	1304629.85	Картометрический	1.00	-
19	540465.31	1304720.10	Картометрический	1.00	-
20	540466.15	1304720.21	Картометрический	1.00	-
21	540509.63	1304725.73	Картометрический	1.00	-
22	540521.63	1304727.26	Картометрический	1.00	-
23	540559.03	1304732.02	Картометрический	1.00	-
24	540596.09	1304736.73	Картометрический	1.00	-
25	540608.07	1304738.25	Картометрический	1.00	-
26	540646.02	1304743.08	Картометрический	1.00	-
27	540681.93	1304747.64	Картометрический	1.00	-
1	540693.89	1304749.17	Картометрический	1.00	-
28	540709.77	1304878.24	Картометрический	1.00	-
29	540714.98	1304853.76	Картометрический	1.00	-
30	540703.18	1304831.51	Картометрический	1.00	-
31	540676.21	1304819.58	Картометрический	1.00	-
32	540649.32	1304824.90	Картометрический	1.00	-
33	540594.75	1304844.61	Картометрический	1.00	-
34	540580.48	1304841.67	Картометрический	1.00	-

1	2	3	4	5	6
35	540578.34	1304908.72	Картометрический	1.00	-
36	540620.47	1304908.81	Картометрический	1.00	-
37	540616.61	1305003.41	Картометрический	1.00	-
38	540616.52	1305017.98	Картометрический	1.00	-
39	540596.66	1305019.48	Картометрический	1.00	-
40	540488.79	1305027.55	Картометрический	1.00	-
41	540491.18	1305057.73	Картометрический	1.00	-
42	540497.58	1305138.67	Картометрический	1.00	-
43	540460.73	1305144.61	Картометрический	1.00	-
44	540416.78	1305153.27	Картометрический	1.00	-
45	540407.13	1305090.78	Картометрический	1.00	-
46	540362.34	1305096.97	Картометрический	1.00	-
47	540357.10	1305070.75	Картометрический	1.00	-
48	540336.85	1305082.68	Картометрический	1.00	-
49	540301.19	1305103.70	Картометрический	1.00	-
50	540266.91	1305123.90	Картометрический	1.00	-
51	540243.20	1305127.81	Картометрический	1.00	-
52	540228.90	1305134.42	Картометрический	1.00	-
53	540184.93	1305154.75	Картометрический	1.00	-
54	540165.25	1305178.69	Картометрический	1.00	-
55	540140.68	1305228.00	Картометрический	1.00	-
56	540106.83	1305226.51	Картометрический	1.00	-
57	540099.59	1305175.51	Картометрический	1.00	-
58	540098.22	1305165.83	Картометрический	1.00	-
59	540094.73	1305141.27	Картометрический	1.00	-
60	540081.59	1305046.65	Картометрический	1.00	-
61	540032.14	1305049.93	Картометрический	1.00	-
62	539968.99	1304960.54	Картометрический	1.00	-
63	539851.46	1305104.45	Картометрический	1.00	-
64	539917.77	1305158.25	Картометрический	1.00	-
65	539906.55	1305171.36	Картометрический	1.00	-
66	539903.00	1305169.82	Картометрический	1.00	-
67	539877.82	1305199.04	Картометрический	1.00	-
68	539873.90	1305208.30	Картометрический	1.00	-
69	539872.97	1305210.60	Картометрический	1.00	-
70	539801.88	1305293.68	Картометрический	1.00	-
71	539806.62	1305374.98	Картометрический	1.00	-
72	539805.58	1305384.47	Картометрический	1.00	-
73	539830.10	1305374.59	Картометрический	1.00	-
74	539851.53	1305365.96	Картометрический	1.00	-
75	539873.18	1305356.15	Картометрический	1.00	-
76	539910.37	1305341.14	Картометрический	1.00	-
77	539921.68	1305337.16	Картометрический	1.00	-
78	539930.39	1305334.75	Картометрический	1.00	-
79	539940.34	1305333.01	Картометрический	1.00	-
80	539945.97	1305332.69	Картометрический	1.00	-
81	539952.91	1305332.81	Картометрический	1.00	-
82	539997.45	1305339.44	Картометрический	1.00	-

1	2	3	4	5	6
83	540040.81	1305345.88	Картометрический	1.00	-
84	540043.63	1305346.31	Картометрический	1.00	-
85	540044.04	1305335.61	Картометрический	1.00	-
86	540046.73	1305334.88	Картометрический	1.00	-
87	540057.02	1305333.23	Картометрический	1.00	-
88	540063.40	1305344.00	Картометрический	1.00	-
89	540067.97	1305346.27	Картометрический	1.00	-
90	540075.03	1305346.81	Картометрический	1.00	-
91	540116.56	1305349.97	Картометрический	1.00	-
92	540163.62	1305348.71	Картометрический	1.00	-
93	540257.19	1305338.93	Картометрический	1.00	-
94	540344.24	1305324.28	Картометрический	1.00	-
95	540440.16	1305307.81	Картометрический	1.00	-
96	540461.15	1305303.28	Картометрический	1.00	-
97	540517.98	1305283.19	Картометрический	1.00	-
98	540555.63	1305263.28	Картометрический	1.00	-
99	540572.47	1305252.62	Картометрический	1.00	-
100	540615.17	1305232.52	Картометрический	1.00	-
101	540617.89	1305227.63	Картометрический	1.00	-
102	540628.38	1305208.99	Картометрический	1.00	-
103	540634.15	1305210.95	Картометрический	1.00	-
104	540638.52	1305212.43	Картометрический	1.00	-
105	540635.62	1305232.70	Картометрический	1.00	-
106	540635.80	1305235.96	Картометрический	1.00	-
107	540636.35	1305239.39	Картометрический	1.00	-
108	540638.43	1305242.38	Картометрический	1.00	-
109	540643.86	1305246.18	Картометрический	1.00	-
110	540660.78	1305254.38	Картометрический	1.00	-
111	540728.10	1305290.79	Картометрический	1.00	-
112	540756.88	1305313.24	Картометрический	1.00	-
113	540800.50	1305352.69	Картометрический	1.00	-
114	540850.99	1305387.26	Картометрический	1.00	-
115	540882.66	1305401.74	Картометрический	1.00	-
116	540907.46	1305410.24	Картометрический	1.00	-
117	540949.08	1305424.36	Картометрический	1.00	-
118	541045.19	1305457.12	Картометрический	1.00	-
119	541121.20	1305483.00	Картометрический	1.00	-
120	541176.21	1305501.35	Картометрический	1.00	-
121	541198.06	1305323.83	Картометрический	1.00	-
122	541233.00	1305039.85	Картометрический	1.00	-
123	541247.98	1304918.08	Картометрический	1.00	-
124	541238.22	1304916.99	Картометрический	1.00	-
125	541171.11	1304909.16	Картометрический	1.00	-
126	541153.45	1304907.01	Картометрический	1.00	-
127	541090.68	1304906.18	Картометрический	1.00	-
128	540818.71	1304885.84	Картометрический	1.00	-
129	540736.53	1304878.79	Картометрический	1.00	-
28	540709.77	1304878.24	Картометрический	1.00	-

1	2	3	4	5	6
130	540173.10	1304272.29	Картометрический	1.00	-
131	540032.97	1304367.12	Картометрический	1.00	-
132	539923.49	1304445.75	Картометрический	1.00	-
133	539753.17	1304806.03	Картометрический	1.00	-
134	539745.04	1304822.50	Картометрический	1.00	-
135	539846.09	1304902.17	Картометрический	1.00	-
136	539866.98	1304879.86	Картометрический	1.00	-
137	540097.21	1304631.02	Картометрический	1.00	-
138	540146.24	1304625.63	Картометрический	1.00	-
139	540219.04	1304633.64	Картометрический	1.00	-
140	540284.88	1304611.19	Картометрический	1.00	-
141	540367.76	1304559.41	Картометрический	1.00	-
142	540364.67	1304553.58	Картометрический	1.00	-
143	540387.66	1304538.37	Картометрический	1.00	-
144	540357.92	1304482.08	Картометрический	1.00	-
145	540333.22	1304494.06	Картометрический	1.00	-
146	540310.25	1304450.59	Картометрический	1.00	-
130	540173.10	1304272.29	Картометрический	1.00	-
147	541173.21	1305525.68	Картометрический	1.00	-
148	541167.53	1305529.69	Картометрический	1.00	-
149	541156.58	1305527.34	Картометрический	1.00	-
150	541156.63	1305523.36	Картометрический	1.00	-
151	541155.49	1305521.09	Картометрический	1.00	-
152	541149.79	1305512.23	Картометрический	1.00	-
153	541093.05	1305494.13	Картометрический	1.00	-
154	541020.57	1305469.24	Картометрический	1.00	-
155	540952.52	1305445.53	Картометрический	1.00	-
156	540899.77	1305427.62	Картометрический	1.00	-
157	540873.34	1305416.49	Картометрический	1.00	-
158	540842.67	1305402.28	Картометрический	1.00	-
159	540788.11	1305364.64	Картометрический	1.00	-
160	540762.09	1305341.40	Картометрический	1.00	-
161	540744.93	1305326.08	Картометрический	1.00	-
162	540720.86	1305304.19	Картометрический	1.00	-
163	540709.73	1305296.95	Картометрический	1.00	-
164	540705.12	1305294.41	Картометрический	1.00	-
165	540683.58	1305283.92	Картометрический	1.00	-
166	540663.49	1305273.78	Картометрический	1.00	-
167	540644.58	1305263.01	Картометрический	1.00	-
168	540636.35	1305259.92	Картометрический	1.00	-
169	540629.18	1305258.40	Картометрический	1.00	-
170	540621.23	1305258.58	Картометрический	1.00	-
171	540591.91	1305262.47	Картометрический	1.00	-
172	540577.71	1305268.44	Картометрический	1.00	-
173	540562.69	1305278.76	Картометрический	1.00	-
174	540530.74	1305293.60	Картометрический	1.00	-

1	2	3	4	5	6
175	540523.50	1305298.12	Картометрический	1.00	-
176	540464.23	1305318.66	Картометрический	1.00	-
177	540440.88	1305324.46	Картометрический	1.00	-
178	540419.00	1305328.27	Картометрический	1.00	-
179	540419.16	1305336.71	Картометрический	1.00	-
180	540418.97	1305346.88	Картометрический	1.00	-
181	540379.16	1305346.29	Картометрический	1.00	-
182	540378.55	1305370.60	Картометрический	1.00	-
183	540373.32	1305371.00	Картометрический	1.00	-
184	540372.08	1305395.05	Картометрический	1.00	-
185	540369.73	1305440.29	Картометрический	1.00	-
186	540373.42	1305440.43	Картометрический	1.00	-
187	540372.88	1305446.80	Картометрический	1.00	-
188	540369.85	1305521.67	Картометрический	1.00	-
189	540349.15	1305522.66	Картометрический	1.00	-
190	540318.70	1305524.13	Картометрический	1.00	-
191	540291.32	1305528.63	Картометрический	1.00	-
192	540233.72	1305538.09	Картометрический	1.00	-
193	540227.05	1305538.36	Картометрический	1.00	-
194	540212.51	1305543.52	Картометрический	1.00	-
195	540212.19	1305533.52	Картометрический	1.00	-
196	540212.29	1305511.06	Картометрический	1.00	-
197	540212.38	1305488.59	Картометрический	1.00	-
198	540212.47	1305466.31	Картометрический	1.00	-
199	540212.32	1305443.67	Картометрический	1.00	-
200	540212.41	1305421.26	Картометрический	1.00	-
201	540212.50	1305398.76	Картометрический	1.00	-
202	540212.59	1305376.29	Картометрический	1.00	-
203	540212.07	1305361.29	Картометрический	1.00	-
204	540161.63	1305366.08	Картометрический	1.00	-
205	540095.57	1305366.63	Картометрический	1.00	-
206	540084.71	1305366.08	Картометрический	1.00	-
207	540076.02	1305367.71	Картометрический	1.00	-
208	540070.05	1305371.69	Картометрический	1.00	-
209	540068.06	1305375.31	Картометрический	1.00	-
210	540067.15	1305383.09	Картометрический	1.00	-
211	540053.76	1305390.95	Картометрический	1.00	-
212	540050.03	1305393.14	Картометрический	1.00	-
213	540045.12	1305396.01	Картометрический	1.00	-
214	540042.73	1305357.66	Картометрический	1.00	-
215	540027.40	1305355.92	Картометрический	1.00	-
216	539982.04	1305348.58	Картометрический	1.00	-
217	539938.52	1305341.84	Картометрический	1.00	-
218	539934.78	1305341.99	Картометрический	1.00	-
219	539928.71	1305343.70	Картометрический	1.00	-
220	539920.96	1305348.01	Картометрический	1.00	-
221	539913.41	1305351.15	Картометрический	1.00	-
222	539902.52	1305356.65	Картометрический	1.00	-

1	2	3	4	5	6
223	539901.64	1305357.80	Картометрический	1.00	-
224	539901.09	1305359.54	Картометрический	1.00	-
225	539900.58	1305361.80	Картометрический	1.00	-
226	539900.44	1305363.49	Картометрический	1.00	-
227	539887.88	1305367.27	Картометрический	1.00	-
228	539886.57	1305365.41	Картометрический	1.00	-
229	539885.54	1305364.38	Картометрический	1.00	-
230	539884.71	1305364.14	Картометрический	1.00	-
231	539883.44	1305364.37	Картометрический	1.00	-
232	539867.45	1305371.63	Картометрический	1.00	-
233	539846.21	1305380.34	Картометрический	1.00	-
234	539809.13	1305395.08	Картометрический	1.00	-
235	539788.63	1305402.93	Картометрический	1.00	-
236	539773.56	1305408.24	Картометрический	1.00	-
237	539760.98	1305412.34	Картометрический	1.00	-
238	539760.43	1305412.97	Картометрический	1.00	-
239	539760.33	1305415.21	Картометрический	1.00	-
240	539750.55	1305418.41	Картометрический	1.00	-
241	539749.60	1305418.01	Картометрический	1.00	-
242	539747.96	1305417.30	Картометрический	1.00	-
243	539746.56	1305417.05	Картометрический	1.00	-
244	539740.59	1305418.58	Картометрический	1.00	-
245	539737.27	1305419.11	Картометрический	1.00	-
246	539732.87	1305419.43	Картометрический	1.00	-
247	539728.28	1305419.17	Картометрический	1.00	-
248	539722.96	1305418.31	Картометрический	1.00	-
249	539717.07	1305417.05	Картометрический	1.00	-
250	539708.90	1305414.83	Картометрический	1.00	-
251	539697.99	1305411.44	Картометрический	1.00	-
252	539682.77	1305406.34	Картометрический	1.00	-
253	539604.81	1305379.55	Картометрический	1.00	-
254	539504.27	1305346.80	Картометрический	1.00	-
255	539453.17	1305329.53	Картометрический	1.00	-
256	539412.25	1305314.36	Картометрический	1.00	-
257	539394.19	1305306.01	Картометрический	1.00	-
258	539375.34	1305294.47	Картометрический	1.00	-
259	539352.91	1305277.92	Картометрический	1.00	-
260	539342.99	1305270.10	Картометрический	1.00	-
261	539335.06	1305263.13	Картометрический	1.00	-
262	539321.13	1305249.56	Картометрический	1.00	-
263	539312.72	1305245.25	Картометрический	1.00	-
264	539305.86	1305241.77	Картометрический	1.00	-
265	539226.34	1305377.82	Картометрический	1.00	-
266	539160.26	1305532.80	Картометрический	1.00	-
267	539153.44	1305548.79	Картометрический	1.00	-
268	539146.08	1305545.83	Картометрический	1.00	-
269	539133.33	1305578.34	Картометрический	1.00	-
270	539125.22	1305597.48	Картометрический	1.00	-

1	2	3	4	5	6
271	539105.03	1305650.98	Картометрический	1.00	-
272	539109.20	1305652.50	Картометрический	1.00	-
273	539097.19	1305680.77	Картометрический	1.00	-
274	539101.26	1305682.04	Картометрический	1.00	-
275	539225.90	1305714.11	Картометрический	1.00	-
276	539344.61	1305751.76	Картометрический	1.00	-
277	539551.75	1305815.69	Картометрический	1.00	-
278	539551.42	1305816.66	Картометрический	1.00	-
279	539557.53	1305818.76	Картометрический	1.00	-
280	539593.10	1305830.91	Картометрический	1.00	-
281	539593.81	1305828.67	Картометрический	1.00	-
282	539648.91	1305845.68	Картометрический	1.00	-
283	539647.08	1305850.43	Картометрический	1.00	-
284	539656.53	1305853.35	Картометрический	1.00	-
285	539656.10	1305854.41	Картометрический	1.00	-
286	539680.22	1305862.05	Картометрический	1.00	-
287	539680.71	1305860.82	Картометрический	1.00	-
288	539682.61	1305856.07	Картометрический	1.00	-
289	539741.22	1305874.16	Картометрический	1.00	-
290	539737.11	1305886.33	Картометрический	1.00	-
291	539736.34	1305886.13	Картометрический	1.00	-
292	539736.32	1305886.14	Картометрический	1.00	-
293	539736.32	1305886.14	Картометрический	1.00	-
294	539727.78	1305884.30	Картометрический	1.00	-
295	539723.62	1305903.36	Картометрический	1.00	-
296	539729.75	1305904.83	Картометрический	1.00	-
297	539730.80	1305905.08	Картометрический	1.00	-
298	539690.38	1306024.79	Картометрический	1.00	-
299	539723.13	1306102.49	Картометрический	1.00	-
300	539723.42	1306103.26	Картометрический	1.00	-
301	539732.85	1306129.55	Картометрический	1.00	-
302	539733.31	1306129.45	Картометрический	1.00	-
303	539734.40	1306129.26	Картометрический	1.00	-
304	539795.10	1306273.43	Картометрический	1.00	-
305	539844.74	1306374.16	Картометрический	1.00	-
306	539841.63	1306377.78	Картометрический	1.00	-
307	539890.92	1306475.74	Картометрический	1.00	-
308	539986.62	1306682.33	Картометрический	1.00	-
309	539999.42	1306709.99	Картометрический	1.00	-
310	540006.33	1306721.44	Картометрический	1.00	-
311	540014.83	1306717.53	Картометрический	1.00	-
312	540029.66	1306747.55	Картометрический	1.00	-
313	540025.14	1306752.75	Картометрический	1.00	-
314	540219.13	1306871.84	Картометрический	1.00	-
315	540344.60	1306864.88	Картометрический	1.00	-
316	540248.19	1306928.37	Картометрический	1.00	-
317	540491.22	1307016.93	Картометрический	1.00	-
318	540710.19	1307096.72	Картометрический	1.00	-

1	2	3	4	5	6
319	540723.18	1307101.45	Картометрический	1.00	-
320	540769.11	1306964.04	Картометрический	1.00	-
321	540779.22	1306955.53	Картометрический	1.00	-
322	540913.16	1306885.35	Картометрический	1.00	-
323	540935.54	1306890.77	Картометрический	1.00	-
324	540951.98	1306896.00	Картометрический	1.00	-
325	540967.36	1306904.15	Картометрический	1.00	-
326	541004.58	1306921.01	Картометрический	1.00	-
327	541007.38	1306913.61	Картометрический	1.00	-
328	541009.53	1306907.93	Картометрический	1.00	-
329	541080.93	1306719.38	Картометрический	1.00	-
330	541109.72	1306649.03	Картометрический	1.00	-
331	541143.20	1306554.94	Картометрический	1.00	-
332	541146.63	1306545.44	Картометрический	1.00	-
333	541139.78	1306544.51	Картометрический	1.00	-
334	541077.32	1306530.87	Картометрический	1.00	-
335	541054.31	1306520.92	Картометрический	1.00	-
336	541066.95	1306483.50	Картометрический	1.00	-
337	541103.28	1306468.62	Картометрический	1.00	-
338	541123.87	1306457.05	Картометрический	1.00	-
339	541146.53	1306458.33	Картометрический	1.00	-
340	541194.71	1306466.44	Картометрический	1.00	-
341	541199.89	1306463.61	Картометрический	1.00	-
342	541259.05	1306459.19	Картометрический	1.00	-
343	541262.04	1306419.21	Картометрический	1.00	-
344	541222.43	1306394.05	Картометрический	1.00	-
345	541201.16	1306361.07	Картометрический	1.00	-
346	541178.39	1306373.85	Картометрический	1.00	-
347	541150.48	1306371.40	Картометрический	1.00	-
348	541063.39	1306324.24	Картометрический	1.00	-
349	541073.61	1306252.66	Картометрический	1.00	-
350	541062.13	1306250.16	Картометрический	1.00	-
351	541057.54	1306248.89	Картометрический	1.00	-
352	541049.04	1306250.60	Картометрический	1.00	-
353	541029.88	1306246.46	Картометрический	1.00	-
354	540999.66	1306281.72	Картометрический	1.00	-
355	540995.89	1306278.37	Картометрический	1.00	-
356	540977.62	1306262.19	Картометрический	1.00	-
357	540959.70	1306246.32	Картометрический	1.00	-
358	540958.53	1306247.46	Картометрический	1.00	-
359	540940.54	1306230.10	Картометрический	1.00	-
360	540925.52	1306224.87	Картометрический	1.00	-
361	540903.94	1306204.04	Картометрический	1.00	-
362	540882.35	1306183.21	Картометрический	1.00	-
363	540845.29	1306147.46	Картометрический	1.00	-
364	540911.99	1306157.59	Картометрический	1.00	-
365	540919.96	1306125.35	Картометрический	1.00	-
366	540929.55	1306096.89	Картометрический	1.00	-

1	2	3	4	5	6
367	540944.54	1306098.86	Картометрический	1.00	-
368	540946.26	1306089.01	Картометрический	1.00	-
369	540961.26	1306091.32	Картометрический	1.00	-
370	540968.36	1306061.07	Картометрический	1.00	-
371	541003.17	1306066.41	Картометрический	1.00	-
372	541068.68	1306076.45	Картометрический	1.00	-
373	541084.15	1306078.83	Картометрический	1.00	-
374	541098.12	1306080.97	Картометрический	1.00	-
375	541121.28	1305918.83	Картометрический	1.00	-
376	541124.63	1305897.05	Картометрический	1.00	-
377	541134.83	1305837.66	Картометрический	1.00	-
147	541173.21	1305525.68	Картометрический	1.00	-
378	540369.76	1305763.37	Картометрический	1.00	-
379	540370.39	1305729.14	Картометрический	1.00	-
380	540362.76	1305728.74	Картометрический	1.00	-
381	540362.98	1305708.99	Картометрический	1.00	-
382	540364.48	1305688.08	Картометрический	1.00	-
383	540367.88	1305640.39	Картометрический	1.00	-
384	540371.03	1305596.25	Картометрический	1.00	-
385	540366.83	1305596.47	Картометрический	1.00	-
386	540230.78	1305580.96	Картометрический	1.00	-
387	540228.08	1305580.67	Картометрический	1.00	-
388	540218.34	1305719.30	Картометрический	1.00	-
389	540218.13	1305722.30	Картометрический	1.00	-
390	540199.58	1305721.46	Картометрический	1.00	-
391	540204.02	1305743.89	Картометрический	1.00	-
392	540205.42	1305750.97	Картометрический	1.00	-
393	540262.91	1306031.82	Картометрический	1.00	-
394	540275.68	1306030.30	Картометрический	1.00	-
395	540280.65	1306029.71	Картометрический	1.00	-
396	540289.66	1306028.64	Картометрический	1.00	-
397	540293.86	1306028.21	Картометрический	1.00	-
398	540380.04	1306019.99	Картометрический	1.00	-
399	540363.82	1305872.48	Картометрический	1.00	-
378	540369.76	1305763.37	Картометрический	1.00	-
3. Сведения о характерных точках части (частей) границы объекта					
Обозначение характерных	Координаты, м		Метод определения координат	Средняя квадратическая	Описание обозначения
	X	Y			
1	2	3	4	5	6
Часть №					
-	-	-	-	-	-

Сведения о местоположении измененных (уточненных) границ объекта

2. Сведения о характерных точках границ объекта

Обозначение характерных точек границ	Существующие координаты, м		Измененные (уточненные) координаты, м		Метод определения координат характерной точки	Средняя квадратическая погрешность положения характерной точки (Mt), м	Описание обозначения точки на местности (при наличии)
	X	Y	X	Y			
1	2	3	4	5	6	7	8
-	-	-	-	-	-	-	-
3.Сведения о характерных точках части (частей) границы объекта							
Часть №							
-	-	-	-	-	-	-	-

ГРАФИЧЕСКОЕ ОПИСАНИЕ

местоположения границ

Зона застройки среднеэтажными жилыми домами села Айдарово – ЖЗ/1

(наименование объекта, местоположение границ которого описано (далее - объект))

Раздел 1

Сведения об объекте		
№ п/п	Характеристики объекта	Описание характеристик
1	2	3
1	Местоположение объекта	Воронежская область, Рамонский муниципальный район, Айдаровское сельское поселение, село Айдарово
2	Площадь объекта +/- величина погрешности определения площади (Р +/- Дельта Р)	-
3	Иные характеристики объекта	-

Раздел 2

Сведения о местоположении границ объекта					
1. Система координат: МСК - 36, зона 1					
2. Сведения о характерных точках границ объекта					
Обозначение характерных точек границ	Координаты, м		Метод определения координат характерной точки	Средняя квадратическая погрешность положения характерной точки (Mt), м	Описание обозначения точки на местности (при наличии)
	X	Y			
1	2	3	4	5	6
1	541098.12	1306080.97	Картометрический	1.00	-
2	541084.15	1306078.83	Картометрический	1.00	-
3	541068.68	1306076.45	Картометрический	1.00	-
4	541003.17	1306066.41	Картометрический	1.00	-
5	540968.36	1306061.07	Картометрический	1.00	-
6	540961.26	1306091.32	Картометрический	1.00	-
7	540946.26	1306089.01	Картометрический	1.00	-
8	540944.54	1306098.86	Картометрический	1.00	-
9	540929.55	1306096.89	Картометрический	1.00	-
10	540919.96	1306125.35	Картометрический	1.00	-
11	540911.99	1306157.59	Картометрический	1.00	-
12	540845.29	1306147.46	Картометрический	1.00	-
13	540882.35	1306183.21	Картометрический	1.00	-
14	540903.94	1306204.04	Картометрический	1.00	-
15	540925.52	1306224.87	Картометрический	1.00	-
16	540940.54	1306230.10	Картометрический	1.00	-
17	540958.53	1306247.46	Картометрический	1.00	-
18	540959.70	1306246.32	Картометрический	1.00	-
19	540977.62	1306262.19	Картометрический	1.00	-
20	540995.89	1306278.37	Картометрический	1.00	-
21	540999.66	1306281.72	Картометрический	1.00	-
22	541029.88	1306246.46	Картометрический	1.00	-
23	541049.04	1306250.60	Картометрический	1.00	-
24	541057.54	1306248.89	Картометрический	1.00	-
25	541062.13	1306250.16	Картометрический	1.00	-
26	541073.61	1306252.66	Картометрический	1.00	-
1	541098.12	1306080.97	Картометрический	1.00	-
3. Сведения о характерных точках части (частей) границы объекта					
Обозначение характерных	Координаты, м		Метод определения координат	Средняя квадратическая	Описание обозначения
	X	Y			
1	2	3	4	5	6
Часть №					
-	-	-	-	-	-

Сведения о местоположении измененных (уточненных) границ объекта

2. Сведения о характерных точках границ объекта

Обозначение характерных точек границ	Существующие координаты, м		Измененные (уточненные) координаты, м		Метод определения координат характерной точки	Средняя квадратическая погрешность положения характерной точки (Mt), м	Описание обозначения точки на местности (при наличии)
	X	Y	X	Y			
1	2	3	4	5	6	7	8
-	-	-	-	-	-	-	-
3.Сведения о характерных точках части (частей) границы объекта							
Часть №							
-	-	-	-	-	-	-	-

ГРАФИЧЕСКОЕ ОПИСАНИЕ

местоположения границ

Общественно - деловая зона села Айдарово – ОД/1

(наименование объекта, местоположение границ которого описано (далее - объект))

Раздел 1

Сведения об объекте		
№ п/п	Характеристики объекта	Описание характеристик
1	2	3
1	Местоположение объекта	Воронежская область, Рамонский муниципальный район, Айдаровское сельское поселение, село Айдарово
2	Площадь объекта +/- величина погрешности определения площади (Р +/- Дельта Р)	-
3	Иные характеристики объекта	-

Раздел 2

Сведения о местоположении границ объекта					
1. Система координат: МСК - 36, зона 1					
2. Сведения о характерных точках границ объекта					
Обозначение характерных точек границ	Координаты, м		Метод определения координат характерной точки	Средняя квадратическая погрешность положения характерной точки (Mt), м	Описание обозначения точки на местности (при наличии)
	X	Y			
1	2	3	4	5	6
1	540366.83	1305596.47	Картометрический	1.00	-
2	540230.78	1305580.96	Картометрический	1.00	-
3	540228.08	1305580.67	Картометрический	1.00	-
4	540218.34	1305719.30	Картометрический	1.00	-
5	540218.13	1305722.30	Картометрический	1.00	-
6	540199.58	1305721.46	Картометрический	1.00	-
7	540204.02	1305743.89	Картометрический	1.00	-
8	540205.42	1305750.97	Картометрический	1.00	-
9	540262.91	1306031.82	Картометрический	1.00	-
10	540275.68	1306030.30	Картометрический	1.00	-
11	540280.65	1306029.71	Картометрический	1.00	-
12	540289.66	1306028.64	Картометрический	1.00	-
13	540293.86	1306028.21	Картометрический	1.00	-
14	540380.04	1306019.99	Картометрический	1.00	-
15	540363.82	1305872.48	Картометрический	1.00	-
16	540369.76	1305763.37	Картометрический	1.00	-
17	540370.39	1305729.14	Картометрический	1.00	-
18	540362.76	1305728.74	Картометрический	1.00	-
19	540362.98	1305708.99	Картометрический	1.00	-
20	540364.48	1305688.08	Картометрический	1.00	-
21	540367.88	1305640.39	Картометрический	1.00	-
22	540371.03	1305596.25	Картометрический	1.00	-
1	540366.83	1305596.47	Картометрический	1.00	-
3. Сведения о характерных точках части (частей) границы объекта					
Обозначение характерных	Координаты, м		Метод определения координат	Средняя квадратическая	Описание обозначения
	X	Y			
1	2	3	4	5	6
Часть №					
-	-	-	-	-	-

Сведения о местоположении измененных (уточненных) границ объекта

2. Сведения о характерных точках границ объекта

Обозначение характерных точек границ	Существующие координаты, м		Измененные (уточненные) координаты, м		Метод определения координат характерной точки	Средняя квадратическая погрешность положения характерной точки (Mt), м	Описание обозначения точки на местности (при наличии)
	X	Y	X	Y			
1	2	3	4	5	6	7	8
-	-	-	-	-	-	-	-
3.Сведения о характерных точках части (частей) границы объекта							
Часть №							
-	-	-	-	-	-	-	-

ГРАФИЧЕСКОЕ ОПИСАНИЕ

местоположения границ
Производственная зона села Айдарово – П1/1

(наименование объекта, местоположение границ которого описано (далее - объект))

Раздел 1

Сведения об объекте		
№ п/п	Характеристики объекта	Описание характеристик
1	2	3
1	Местоположение объекта	Воронежская область, Рамонский муниципальный район, Айдаровское сельское поселение, село Айдарово
2	Площадь объекта +/- величина погрешности определения площади (Р +/- Дельта Р)	-
3	Иные характеристики объекта	-

Раздел 2

Сведения о местоположении границ объекта					
1. Система координат: МСК - 36, зона 1					
2. Сведения о характерных точках границ объекта					
Обозначение характерных точек границ	Координаты, м		Метод определения координат характерной точки	Средняя квадратическая погрешность положения характерной точки (Mt), м	Описание обозначения точки на местности (при наличии)
	X	Y			
1	2	3	4	5	6
1	540262.78	1305034.32	Картометрический	1.00	-
2	540248.64	1305035.51	Картометрический	1.00	-
3	540081.59	1305046.65	Картометрический	1.00	-
4	540094.73	1305141.27	Картометрический	1.00	-
5	540098.22	1305165.83	Картометрический	1.00	-
6	540099.59	1305175.51	Картометрический	1.00	-
7	540106.83	1305226.51	Картометрический	1.00	-
8	540140.68	1305228.00	Картометрический	1.00	-
9	540165.25	1305178.69	Картометрический	1.00	-
10	540184.93	1305154.75	Картометрический	1.00	-
11	540228.90	1305134.42	Картометрический	1.00	-
12	540243.20	1305127.81	Картометрический	1.00	-
13	540266.91	1305123.90	Картометрический	1.00	-
14	540267.94	1305105.48	Картометрический	1.00	-
1	540262.78	1305034.32	Картометрический	1.00	-
3. Сведения о характерных точках части (частей) границы объекта					
Обозначение характерных	Координаты, м		Метод определения координат	Средняя квадратическая	Описание обозначения
	X	Y			
1	2	3	4	5	6
Часть №					
-	-	-	-	-	-

Раздел 3

Сведения о местоположении измененных (уточненных) границ объекта							
1. Система координат: -							
2. Сведения о характерных точках границ объекта							
Обозначение характерных точек границ	Существующие координаты, м		Измененные (уточненные) координаты, м		Метод определения координат характерной точки	Средняя квадратическая погрешность положения характерной точки (Mt), м	Описание обозначения точки на местности (при наличии)
	X	Y	X	Y			
1	2	3	4	5	6	7	8
-	-	-	-	-	-	-	-
3. Сведения о характерных точках части (частей) границы объекта							
Часть №							
-	-	-	-	-	-	-	-

ГРАФИЧЕСКОЕ ОПИСАНИЕ

местоположения границ

Зона улиц, дорог, инженерной и транспортной инфраструктуры

села Айдарово – ИТ1/1

(наименование объекта, местоположение границ которого описано (далее - объект))

Раздел 1

Сведения об объекте		
№ п/п	Характеристики объекта	Описание характеристик
1	2	3
1	Местоположение объекта	Воронежская область, Рамонский муниципальный район, Айдаровское сельское поселение, село Айдарово
2	Площадь объекта +/- величина погрешности определения площади (Р +/- Дельта Р)	-
3	Иные характеристики объекта	-

Раздел 2

Сведения о местоположении границ объекта					
1. Система координат: МСК - 36, зона 1					
2. Сведения о характерных точках границ объекта					
Обозначение характерных точек границ	Координаты, м		Метод определения координат характерной точки	Средняя квадратическая погрешность положения характерной точки (Mt), м	Описание обозначения точки на местности (при наличии)
	X	Y			
1	2	3	4	5	6
1	541176.21	1305501.35	Картометрический	1.00	-
2	541121.20	1305483.00	Картометрический	1.00	-
3	541045.19	1305457.12	Картометрический	1.00	-
4	540949.08	1305424.36	Картометрический	1.00	-
5	540907.46	1305410.24	Картометрический	1.00	-
6	540882.66	1305401.74	Картометрический	1.00	-
7	540850.99	1305387.26	Картометрический	1.00	-
8	540800.50	1305352.69	Картометрический	1.00	-
9	540756.88	1305313.24	Картометрический	1.00	-
10	540728.10	1305290.79	Картометрический	1.00	-
11	540660.78	1305254.38	Картометрический	1.00	-
12	540643.86	1305246.18	Картометрический	1.00	-
13	540638.43	1305242.38	Картометрический	1.00	-
14	540636.35	1305239.39	Картометрический	1.00	-
15	540635.80	1305235.96	Картометрический	1.00	-
16	540635.62	1305232.70	Картометрический	1.00	-
17	540638.52	1305212.43	Картометрический	1.00	-
18	540634.15	1305210.95	Картометрический	1.00	-
19	540628.38	1305208.99	Картометрический	1.00	-
20	540617.89	1305227.63	Картометрический	1.00	-
21	540615.17	1305232.52	Картометрический	1.00	-
22	540572.47	1305252.62	Картометрический	1.00	-
23	540555.63	1305263.28	Картометрический	1.00	-
24	540517.98	1305283.19	Картометрический	1.00	-
25	540461.15	1305303.28	Картометрический	1.00	-
26	540440.16	1305307.81	Картометрический	1.00	-
27	540344.24	1305324.28	Картометрический	1.00	-
28	540257.19	1305338.93	Картометрический	1.00	-
29	540163.62	1305348.71	Картометрический	1.00	-
30	540116.56	1305349.97	Картометрический	1.00	-
31	540075.03	1305346.81	Картометрический	1.00	-
32	540067.97	1305346.27	Картометрический	1.00	-
33	540063.40	1305344.00	Картометрический	1.00	-
34	540057.02	1305333.23	Картометрический	1.00	-
35	540046.73	1305334.88	Картометрический	1.00	-
36	540044.04	1305335.61	Картометрический	1.00	-

1	2	3	4	5	6
37	540043.63	1305346.31	Картометрический	1.00	-
38	540040.81	1305345.88	Картометрический	1.00	-
39	539997.45	1305339.44	Картометрический	1.00	-
40	539952.91	1305332.81	Картометрический	1.00	-
41	539945.97	1305332.69	Картометрический	1.00	-
42	539940.34	1305333.01	Картометрический	1.00	-
43	539930.39	1305334.75	Картометрический	1.00	-
44	539921.68	1305337.16	Картометрический	1.00	-
45	539910.37	1305341.14	Картометрический	1.00	-
46	539873.18	1305356.15	Картометрический	1.00	-
47	539851.53	1305365.96	Картометрический	1.00	-
48	539830.10	1305374.59	Картометрический	1.00	-
49	539805.58	1305384.47	Картометрический	1.00	-
50	539801.46	1305386.13	Картометрический	1.00	-
51	539776.08	1305395.83	Картометрический	1.00	-
52	539748.96	1305405.04	Картометрический	1.00	-
53	539739.05	1305408.32	Картометрический	1.00	-
54	539732.72	1305409.17	Картометрический	1.00	-
55	539725.40	1305408.33	Картометрический	1.00	-
56	539692.61	1305398.05	Картометрический	1.00	-
57	539669.60	1305390.69	Картометрический	1.00	-
58	539645.83	1305382.76	Картометрический	1.00	-
59	539622.03	1305374.23	Картометрический	1.00	-
60	539596.21	1305365.56	Картометрический	1.00	-
61	539575.17	1305358.71	Картометрический	1.00	-
62	539553.09	1305352.01	Картометрический	1.00	-
63	539518.56	1305340.62	Картометрический	1.00	-
64	539492.10	1305331.72	Картометрический	1.00	-
65	539466.20	1305322.75	Картометрический	1.00	-
66	539439.43	1305313.47	Картометрический	1.00	-
67	539412.94	1305303.76	Картометрический	1.00	-
68	539390.59	1305291.89	Картометрический	1.00	-
69	539368.30	1305276.80	Картометрический	1.00	-
70	539356.58	1305267.47	Картометрический	1.00	-
71	539321.13	1305249.56	Картометрический	1.00	-
72	539335.06	1305263.13	Картометрический	1.00	-
73	539342.99	1305270.10	Картометрический	1.00	-
74	539352.91	1305277.92	Картометрический	1.00	-
75	539375.34	1305294.47	Картометрический	1.00	-
76	539394.19	1305306.01	Картометрический	1.00	-
77	539412.25	1305314.36	Картометрический	1.00	-
78	539453.17	1305329.53	Картометрический	1.00	-
79	539504.27	1305346.80	Картометрический	1.00	-
80	539604.81	1305379.55	Картометрический	1.00	-
81	539682.77	1305406.34	Картометрический	1.00	-
82	539697.99	1305411.44	Картометрический	1.00	-
83	539708.90	1305414.83	Картометрический	1.00	-
84	539717.07	1305417.05	Картометрический	1.00	-

1	2	3	4	5	6
85	539722.96	1305418.31	Картометрический	1.00	-
86	539728.28	1305419.17	Картометрический	1.00	-
87	539732.87	1305419.43	Картометрический	1.00	-
88	539737.27	1305419.11	Картометрический	1.00	-
89	539740.59	1305418.58	Картометрический	1.00	-
90	539746.56	1305417.05	Картометрический	1.00	-
91	539747.96	1305417.30	Картометрический	1.00	-
92	539749.60	1305418.01	Картометрический	1.00	-
93	539750.55	1305418.41	Картометрический	1.00	-
94	539760.33	1305415.21	Картометрический	1.00	-
95	539760.43	1305412.97	Картометрический	1.00	-
96	539760.98	1305412.34	Картометрический	1.00	-
97	539773.56	1305408.24	Картометрический	1.00	-
98	539788.63	1305402.93	Картометрический	1.00	-
99	539809.13	1305395.08	Картометрический	1.00	-
100	539846.21	1305380.34	Картометрический	1.00	-
101	539867.45	1305371.63	Картометрический	1.00	-
102	539883.44	1305364.37	Картометрический	1.00	-
103	539884.71	1305364.14	Картометрический	1.00	-
104	539885.54	1305364.38	Картометрический	1.00	-
105	539886.57	1305365.41	Картометрический	1.00	-
106	539887.88	1305367.27	Картометрический	1.00	-
107	539900.44	1305363.49	Картометрический	1.00	-
108	539900.58	1305361.80	Картометрический	1.00	-
109	539901.09	1305359.54	Картометрический	1.00	-
110	539901.64	1305357.80	Картометрический	1.00	-
111	539902.52	1305356.65	Картометрический	1.00	-
112	539902.52	1305356.65	Картометрический	1.00	-
113	539913.41	1305351.15	Картометрический	1.00	-
114	539920.96	1305348.01	Картометрический	1.00	-
115	539928.71	1305343.70	Картометрический	1.00	-
116	539934.78	1305341.99	Картометрический	1.00	-
117	539938.52	1305341.84	Картометрический	1.00	-
118	539982.04	1305348.58	Картометрический	1.00	-
119	540027.40	1305355.93	Картометрический	1.00	-
120	540042.73	1305357.66	Картометрический	1.00	-
121	540045.12	1305396.01	Картометрический	1.00	-
122	540050.03	1305393.14	Картометрический	1.00	-
123	540053.76	1305390.95	Картометрический	1.00	-
124	540067.15	1305383.09	Картометрический	1.00	-
125	540068.06	1305375.31	Картометрический	1.00	-
126	540070.05	1305371.69	Картометрический	1.00	-
127	540076.02	1305367.71	Картометрический	1.00	-
128	540084.71	1305366.08	Картометрический	1.00	-
129	540095.57	1305366.63	Картометрический	1.00	-
130	540161.63	1305366.08	Картометрический	1.00	-
131	540212.07	1305361.29	Картометрический	1.00	-
132	540225.63	1305360.00	Картометрический	1.00	-

1	2	3	4	5	6
133	540235.83	1305359.02	Картометрический	1.00	-
134	540290.13	1305350.16	Картометрический	1.00	-
135	540318.00	1305345.81	Картометрический	1.00	-
136	540419.00	1305328.27	Картометрический	1.00	-
137	540440.88	1305324.46	Картометрический	1.00	-
138	540464.23	1305318.66	Картометрический	1.00	-
139	540523.50	1305298.12	Картометрический	1.00	-
140	540530.74	1305293.60	Картометрический	1.00	-
141	540562.69	1305278.76	Картометрический	1.00	-
142	540577.71	1305268.44	Картометрический	1.00	-
143	540591.91	1305262.47	Картометрический	1.00	-
144	540621.23	1305258.58	Картометрический	1.00	-
145	540629.18	1305258.40	Картометрический	1.00	-
146	540636.35	1305259.92	Картометрический	1.00	-
147	540644.58	1305263.01	Картометрический	1.00	-
148	540663.49	1305273.78	Картометрический	1.00	-
149	540683.58	1305283.92	Картометрический	1.00	-
150	540705.12	1305294.41	Картометрический	1.00	-
151	540709.73	1305296.95	Картометрический	1.00	-
152	540720.86	1305304.19	Картометрический	1.00	-
153	540744.93	1305326.08	Картометрический	1.00	-
154	540762.09	1305341.40	Картометрический	1.00	-
155	540788.11	1305364.64	Картометрический	1.00	-
156	540842.67	1305402.28	Картометрический	1.00	-
157	540873.34	1305416.49	Картометрический	1.00	-
158	540899.77	1305427.62	Картометрический	1.00	-
159	540952.52	1305445.53	Картометрический	1.00	-
160	541020.57	1305469.24	Картометрический	1.00	-
161	541093.05	1305494.13	Картометрический	1.00	-
162	541149.79	1305512.23	Картометрический	1.00	-
163	541155.49	1305521.09	Картометрический	1.00	-
164	541156.63	1305523.36	Картометрический	1.00	-
165	541156.58	1305527.34	Картометрический	1.00	-
166	541167.53	1305529.69	Картометрический	1.00	-
167	541173.21	1305525.68	Картометрический	1.00	-
168	541174.48	1305515.40	Картометрический	1.00	-
1	541176.21	1305501.35	Картометрический	1.00	-
3. Сведения о характерных точках части (частей) границы объекта					
Обозначение характерных	Координаты, м		Метод определения координат	Средняя квадратическая	Описание обозначения
	X	Y			
1	2	3	4	5	6
Часть №					
-	-	-	-	-	-

Раздел 3

Сведения о местоположении измененных (уточненных) границ объекта							
1. Система координат: -							
2. Сведения о характерных точках границ объекта							
Обозначение характерных точек границ	Существующие координаты, м		Измененные (уточненные) координаты, м		Метод определения координат характерной точки	Средняя квадратическая погрешность положения характерной точки (Mt), м	Описание обозначения точки на местности (при наличии)
	X	Y	X	Y			
1	2	3	4	5	6	7	8
-	-	-	-	-	-	-	-
3. Сведения о характерных точках части (частей) границы объекта							
Часть №							
-	-	-	-	-	-	-	-

ГРАФИЧЕСКОЕ ОПИСАНИЕ

местоположения границ

Зона сельскохозяйственного использования в границах населенного пункта

села Айдарово – CX1/1

(наименование объекта, местоположение границ которого описано (далее - объект))

Раздел 1

Сведения об объекте		
№ п/п	Характеристики объекта	Описание характеристик
1	2	3
1	Местоположение объекта	Воронежская область, Рамонский муниципальный район, Айдаровское сельское поселение, село Айдарово
2	Площадь объекта +/- величина погрешности определения площади (Р +/- Дельта Р)	-
3	Иные характеристики объекта	-

Раздел 2

Сведения о местоположении границ объекта					
1. Система координат: МСК - 36, зона 1					
2. Сведения о характерных точках границ объекта					
Обозначение характерных точек границ	Координаты, м		Метод определения координат характерной точки	Средняя квадратическая погрешность положения характерной точки (Mt), м	Описание обозначения точки на местности (при наличии)
	X	Y			
1	2.00	3.00	4	5	6
1	540714.98	1304853.76	Картометрический	1.00	-
2	540736.55	1304754.61	Картометрический	1.00	-
3	540693.89	1304749.17	Картометрический	1.00	-
4	540681.93	1304747.64	Картометрический	1.00	-
5	540646.02	1304743.08	Картометрический	1.00	-
6	540608.07	1304738.25	Картометрический	1.00	-
7	540596.09	1304736.73	Картометрический	1.00	-
8	540559.03	1304732.02	Картометрический	1.00	-
9	540521.63	1304727.26	Картометрический	1.00	-
10	540509.63	1304725.73	Картометрический	1.00	-
11	540466.15	1304720.21	Картометрический	1.00	-
12	540465.31	1304720.10	Картометрический	1.00	-
13	540434.22	1304839.28	Картометрический	1.00	-
14	540397.92	1304867.89	Картометрический	1.00	-
15	540310.59	1304984.08	Картометрический	1.00	-
16	540298.74	1305031.29	Картометрический	1.00	-
17	540262.78	1305034.32	Картометрический	1.00	-
18	540267.94	1305105.48	Картометрический	1.00	-
19	540266.91	1305123.90	Картометрический	1.00	-
20	540301.19	1305103.70	Картометрический	1.00	-
21	540336.85	1305082.68	Картометрический	1.00	-
22	540357.10	1305070.75	Картометрический	1.00	-
23	540362.34	1305096.97	Картометрический	1.00	-
24	540407.13	1305090.78	Картометрический	1.00	-
25	540416.78	1305153.27	Картометрический	1.00	-
26	540460.73	1305144.61	Картометрический	1.00	-
27	540497.58	1305138.67	Картометрический	1.00	-
28	540491.18	1305057.73	Картометрический	1.00	-
29	540488.79	1305027.55	Картометрический	1.00	-
30	540596.66	1305019.48	Картометрический	1.00	-
31	540616.52	1305017.98	Картометрический	1.00	-
32	540616.61	1305003.41	Картометрический	1.00	-
33	540620.47	1304908.81	Картометрический	1.00	-
34	540578.34	1304908.72	Картометрический	1.00	-
35	540580.48	1304841.67	Картометрический	1.00	-
36	540594.75	1304844.61	Картометрический	1.00	-

1	2.00	3.00	4	5	6
37	540649.32	1304824.90	Картометрический	1.00	-
38	540676.21	1304819.58	Картометрический	1.00	-
39	540703.18	1304831.51	Картометрический	1.00	-
1	540714.98	1304853.76	Картометрический	1.00	-
3. Сведения о характерных точках части (частей) границы объекта					
Обозначение характерных	Координаты, м		Метод определения координат	Средняя квадратическая	Описание обозначения
	X	Y			
1	2	3	4	5	6
Часть №					
-	-	-	-	-	-

Раздел 3

Сведения о местоположении измененных (уточненных) границ объекта							
1. Система координат: -							
2. Сведения о характерных точках границ объекта							
Обозначение характерных точек границ	Существующие координаты, м		Измененные (уточненные) координаты, м		Метод определения координат характерной точки	Средняя квадратическая погрешность положения характерной точки (Mt), м	Описание обозначения точки на местности (при наличии)
	X	Y	X	Y			
1	2	3	4	5	6	7	8
-	-	-	-	-	-	-	-
3. Сведения о характерных точках части (частей) границы объекта							
Часть №							
-	-	-	-	-	-	-	-

ГРАФИЧЕСКОЕ ОПИСАНИЕ

местоположения границ

Зона рекреационного назначения - объектов отдыха села Айдарово – Р1/1

(наименование объекта, местоположение границ которого описано (далее - объект)

Раздел 1

Сведения об объекте		
№ п/п	Характеристики объекта	Описание характеристик
1	2	3
1	Местоположение объекта	Воронежская область, Рамонский муниципальный район, Айдаровское сельское поселение, село Айдарово
2	Площадь объекта +/- величина погрешности определения площади (Р +/- Дельта Р)	-
3	Иные характеристики объекта	-

Раздел 2

Сведения о местоположении границ объекта					
1. Система координат: МСК - 36, зона 1					
2. Сведения о характерных точках границ объекта					
Обозначение характерных точек границ	Координаты, м		Метод определения координат характерной точки	Средняя квадратическая погрешность положения характерной точки (Mt), м	Описание обозначения точки на местности (при наличии)
	X	Y			
1	2	3	4	5	6
1	540419.00	1305328.27	Картометрический	1.00	-
2	540318.00	1305345.81	Картометрический	1.00	-
3	540290.13	1305350.16	Картометрический	1.00	-
4	540235.83	1305359.02	Картометрический	1.00	-
5	540225.63	1305360.00	Картометрический	1.00	-
6	540212.07	1305361.29	Картометрический	1.00	-
7	540212.59	1305376.29	Картометрический	1.00	-
8	540212.50	1305398.76	Картометрический	1.00	-
9	540212.41	1305421.26	Картометрический	1.00	-
10	540212.32	1305443.67	Картометрический	1.00	-
11	540212.47	1305466.31	Картометрический	1.00	-
12	540212.38	1305488.59	Картометрический	1.00	-
13	540212.29	1305511.06	Картометрический	1.00	-
14	540212.19	1305533.52	Картометрический	1.00	-
15	540212.51	1305543.52	Картометрический	1.00	-
16	540227.05	1305538.36	Картометрический	1.00	-
17	540233.72	1305538.09	Картометрический	1.00	-
18	540291.32	1305528.63	Картометрический	1.00	-
19	540318.70	1305524.13	Картометрический	1.00	-
20	540349.15	1305522.66	Картометрический	1.00	-
21	540369.85	1305521.67	Картометрический	1.00	-
22	540372.88	1305446.80	Картометрический	1.00	-
23	540373.42	1305440.43	Картометрический	1.00	-
24	540369.73	1305440.29	Картометрический	1.00	-
25	540372.08	1305395.05	Картометрический	1.00	-
26	540373.32	1305371.00	Картометрический	1.00	-
27	540378.55	1305370.60	Картометрический	1.00	-
28	540379.16	1305346.29	Картометрический	1.00	-
29	540418.97	1305346.88	Картометрический	1.00	-
30	540419.16	1305336.71	Картометрический	1.00	-
1	540419.00	1305328.27	Картометрический	1.00	-

3. Сведения о характерных точках части (частей) границы объекта					
Обозначение характерных точек части границы	Координаты, м		Метод определения координат характерной точки	Средняя квадратическая погрешность положения характерной точки (Mt), м	Описание обозначения точки на местности (при наличии)
	X	Y			
1	2	3	4	5	6
Часть №					
-	-	-	-	-	-

Сведения о местоположении измененных (уточненных) границ объекта

2. Сведения о характерных точках границ объекта

Обозначение характерных точек границ	Существующие координаты, м		Измененные (уточненные) координаты, м		Метод определения координат характерной точки	Средняя квадратическая погрешность положения характерной точки (Mt), м	Описание обозначения точки на местности (при наличии)
	X	Y	X	Y			
1	2	3	4	5	6	7	8
-	-	-	-	-	-	-	-
3.Сведения о характерных точках части (частей) границы объекта							
Часть №							
-	-	-	-	-	-	-	-

ГРАФИЧЕСКОЕ ОПИСАНИЕ

местоположения границ

Зона ритуальных объектов села Айдарово – СН1/1

(наименование объекта, местоположение границ которого описано (далее - объект))

Раздел 1

Сведения об объекте		
№ п/п	Характеристики объекта	Описание характеристик
1	2	3
1	Местоположение объекта	Воронежская область, Рамонский муниципальный район, Айдаровское сельское поселение, село Айдарово
2	Площадь объекта +/- величина погрешности определения площади (Р +/- Дельта Р)	-
3	Иные характеристики объекта	-

Раздел 2

Сведения о местоположении границ объекта					
1. Система координат: МСК - 36, зона 1					
2. Сведения о характерных точках границ объекта					
Обозначение характерных точек границ	Координаты, м		Метод определения координат характерной точки	Средняя квадратическая погрешность положения характерной точки (Mt), м	Описание обозначения точки на местности (при наличии)
	X	Y			
1	2	3	4	5	6
1	541256.99	1303865.66	Картометрический	1.00	-
2	540963.26	1303859.95	Картометрический	1.00	-
3	540947.60	1303859.65	Картометрический	1.00	-
4	540881.37	1304139.96	Картометрический	1.00	-
5	540896.78	1304139.96	Картометрический	1.00	-
6	541337.27	1304164.99	Картометрический	1.00	-
7	541345.73	1304090.26	Картометрический	1.00	-
8	541339.78	1304089.50	Картометрический	1.00	-
9	541225.97	1304086.17	Картометрический	1.00	-
1	541256.99	1303865.66	Картометрический	1.00	-
3. Сведения о характерных точках части (частей) границы объекта					
Обозначение характерных точек части границы	Координаты, м		Метод определения координат характерной точки	Средняя квадратическая погрешность положения характерной точки (Mt), м	Описание обозначения точки на местности (при наличии)
	X	Y			
1	2	3	4	5	6
Часть №					
-	-	-	-	-	-

Сведения о местоположении измененных (уточненных) границ объекта

2. Сведения о характерных точках границ объекта

Обозначение характерных точек границ	Существующие координаты, м		Измененные (уточненные) координаты, м		Метод определения координат характерной точки	Средняя квадратическая погрешность положения характерной точки (Mt), м	Описание обозначения точки на местности (при наличии)
	X	Y	X	Y			
1	2	3	4	5	6	7	8
-	-	-	-	-	-	-	-
3.Сведения о характерных точках части (частей) границы объекта							
Часть №							
-	-	-	-	-	-	-	-

Приложение № 2
к правилам землепользования и застройки
Айдаровского сельского поселения
Рамонского муниципального района
Воронежской области

**ГРАФИЧЕСКОЕ ОПИСАНИЕ МЕСТОПОЛОЖЕНИЯ ГРАНИЦ
ТЕРРИТОРИАЛЬНЫХ ЗОН ПОСЁЛКА ВНИИСС**

ГРАФИЧЕСКОЕ ОПИСАНИЕ

местоположения границ

Зона застройки индивидуальными жилыми домами посёлка ВНИИСС - Ж1/2

(наименование объекта, местоположение границ которого описано
(далее - объект)

Раздел 1

Сведения об объекте		
№ п/п	Характеристики объекта	Описание характеристик
1	2	3
1	Местоположение объекта	Воронежская область, Рамонский муниципальный район, Айдаровское сельское поселение, посёлок ВНИИСС
2	Площадь объекта \pm величина погрешности определения площади ($P \pm \Delta P$)	-
3	Иные характеристики объекта	-

Раздел 2					
Сведения о местоположении границ объекта					
1. Система координат: МСК - 36, зона 1					
2. Сведения о характерных точках границ объекта					
Обозначение характерных точек границ	Координаты, м		Метод определения координат характерной точки	Средняя квадратическая погрешность положения характерной точки (Mt), м	Описание обозначения точки на местности (при наличии)
	X	Y			
1	2	3	4	5	6
1	542106.02	1305004.58	Картометрический	5.00	-
2	541891.28	1304938.34	Картометрический	5.00	-
3	541663.22	1304867.99	Картометрический	5.00	-
4	541290.70	1304753.07	Картометрический	5.00	-
5	541278.94	1304767.54	Картометрический	5.00	-
6	541265.38	1304762.54	Картометрический	5.00	-
7	541248.55	1304913.45	Картометрический	5.00	-
8	541247.98	1304918.08	Картометрический	5.00	-
9	541233.00	1305039.85	Картометрический	5.00	-
10	541223.29	1305118.78	Картометрический	5.00	-
11	541247.46	1305126.79	Картометрический	5.00	-
12	541973.16	1305368.50	Картометрический	5.00	-
13	542003.45	1305285.54	Картометрический	5.00	-
14	542059.79	1305131.21	Картометрический	5.00	-
1	542106.02	1305004.58	Картометрический	5.00	-
15	541906.67	1305550.67	Картометрический	5.00	-
16	541804.73	1305518.04	Картометрический	0.10	-
17	541673.62	1305476.22	Картометрический	0.10	-
18	541557.45	1305438.87	Картометрический	5.00	-
19	541450.66	1305404.69	Картометрический	5.00	-
20	541325.49	1305364.62	Картометрический	0.10	-
21	541198.06	1305323.83	Картометрический	0.10	-
22	541176.21	1305501.35	Картометрический	0.10	-
23	541267.52	1305533.03	Картометрический	0.10	-
24	541280.06	1305537.27	Картометрический	0.10	-
25	541397.34	1305577.05	Картометрический	0.10	-
26	541416.20	1305583.44	Картометрический	0.10	-
27	541499.48	1305611.55	Картометрический	0.10	-
28	541586.98	1305641.15	Картометрический	0.10	-
29	541610.01	1305648.72	Картометрический	0.10	-
30	541658.39	1305664.72	Картометрический	5.00	-
31	541743.06	1305692.73	Картометрический	5.00	-
32	541842.50	1305725.16	Картометрический	5.00	-
33	541850.41	1305701.10	Картометрический	5.00	-

1	2	3	4	5	6
34	541858.14	1305681.81	Картометрический	1.00	-
35	541865.93	1305662.35	Картометрический	1.00	-
15	541906.67	1305550.67	Картометрический	1.00	-
36	542256.87	1306009.32	Картометрический	5.00	-
37	542245.94	1306007.06	Картометрический	5.00	-
38	542242.69	1305993.08	Картометрический	5.00	-
39	542236.49	1305969.96	Картометрический	5.00	-
40	542221.20	1305936.50	Картометрический	5.00	-
41	542206.30	1305913.94	Картометрический	5.00	-
42	542193.43	1305897.23	Картометрический	5.00	-
43	542176.34	1305882.12	Картометрический	5.00	-
44	542126.34	1305853.02	Картометрический	5.00	-
45	541877.32	1305768.20	Картометрический	5.00	-
46	541852.01	1305847.32	Картометрический	5.00	-
47	541840.73	1305876.18	Картометрический	5.00	-
48	541847.52	1305877.91	Картометрический	5.00	-
49	541933.30	1305899.90	Картометрический	5.00	-
50	542255.55	1306016.13	Картометрический	5.00	-
36	542256.87	1306009.32	Картометрический	5.00	-
51	542223.33	1306182.33	Аналитический	0.10	-
52	542203.24	1306175.20	Картометрический	5.00	-
53	542188.42	1306170.07	Картометрический	5.00	-
54	542188.72	1306169.20	Картометрический	5.00	-
55	542124.23	1306146.94	Картометрический	5.00	-
56	542123.93	1306147.72	Картометрический	5.00	-
57	542083.41	1306133.68	Картометрический	5.00	-
58	541992.47	1306102.05	Картометрический	5.00	-
59	541983.23	1306098.30	Картометрический	5.00	-
60	541965.29	1306142.14	Картометрический	5.00	-
61	541967.55	1306143.23	Картометрический	5.00	-
62	541965.83	1306148.43	Картометрический	5.00	-
63	541963.68	1306155.68	Картометрический	5.00	-
64	541963.21	1306156.60	Картометрический	5.00	-
65	541959.94	1306155.64	Аналитический	0.10	-
66	541944.32	1306201.45	Картометрический	5.00	-
67	541946.50	1306202.25	Картометрический	5.00	-
68	541958.12	1306206.12	Картометрический	5.00	-
69	541960.26	1306199.92	Картометрический	5.00	-
70	541963.60	1306200.94	Картометрический	5.00	-
71	541965.30	1306196.60	Картометрический	5.00	-
72	542032.93	1306218.51	Картометрический	5.00	-
73	542017.44	1306273.42	Картометрический	5.00	-
74	542018.38	1306273.76	Картометрический	5.00	-
75	542012.63	1306289.85	Картометрический	5.00	-
76	542015.09	1306290.74	Картометрический	5.00	-
77	542009.98	1306304.98	Картометрический	5.00	-

1	2	3	4	5	6
78	541999.20	1306306.30	Картометрический	5.00	-
79	541994.13	1306324.27	Картометрический	5.00	-
80	541991.93	1306332.10	Аналитический	0.10	-
81	541956.07	1306459.40	Аналитический	0.10	-
82	542003.49	1306476.92	Аналитический	0.10	-
83	542093.32	1306249.01	Аналитический	0.10	-
84	542128.00	1306259.95	Аналитический	0.10	-
85	542166.14	1306271.76	Аналитический	0.10	-
86	542199.17	1306282.54	Аналитический	0.10	-
87	542214.26	1306229.14	Аналитический	0.10	-
51	542223.33	1306182.33	Аналитический	0.10	-
88	541704.04	1306006.44	Картометрический	5.00	-
89	541690.29	1306004.06	Картометрический	5.00	-
90	541685.23	1306003.18	Картометрический	5.00	-
91	541681.12	1306002.76	Картометрический	5.00	-
92	541676.92	1306002.76	Картометрический	5.00	-
93	541673.13	1306002.20	Картометрический	5.00	-
94	541660.50	1306002.65	Картометрический	5.00	-
95	541653.73	1306005.23	Картометрический	5.00	-
96	541653.73	1305999.56	Картометрический	5.00	-
97	541646.77	1305999.00	Картометрический	5.00	-
98	541642.54	1305998.66	Картометрический	5.00	-
99	541642.12	1306003.26	Картометрический	5.00	-
100	541634.86	1306001.57	Картометрический	5.00	-
101	541625.54	1306000.17	Картометрический	5.00	-
102	541620.21	1305999.16	Картометрический	5.00	-
103	541613.60	1305997.13	Картометрический	5.00	-
104	541611.25	1305996.25	Картометрический	5.00	-
105	541605.96	1305995.51	Картометрический	5.00	-
106	541604.79	1305998.34	Картометрический	5.00	-
107	541599.61	1305996.19	Картометрический	5.00	-
108	541594.43	1305995.04	Картометрический	5.00	-
109	541594.21	1305996.03	Аналитический	0.10	-
110	541593.65	1305995.93	Аналитический	0.10	-
111	541589.72	1305995.23	Картометрический	5.00	-
112	541588.69	1305995.19	Картометрический	5.00	-
113	541589.03	1305993.43	Картометрический	5.00	-
114	541577.87	1305991.36	Картометрический	5.00	-
115	541577.61	1305993.14	Картометрический	5.00	-
116	541573.83	1305992.61	Картометрический	5.00	-
117	541571.37	1305990.28	Картометрический	5.00	-
118	541567.36	1305988.49	Картометрический	5.00	-
119	541556.51	1305986.75	Картометрический	5.00	-
120	541556.60	1305986.02	Картометрический	5.00	-
121	541517.83	1305981.25	Картометрический	5.00	-
122	541517.17	1305983.59	Картометрический	5.00	-
123	541501.51	1305981.52	Картометрический	5.00	-

1	2	3	4	5	6
124	541480.49	1305978.83	Картометрический	5.00	-
125	541434.89	1305974.00	Картометрический	5.00	-
126	541423.63	1305978.97	Картометрический	5.00	-
127	541395.12	1305964.27	Картометрический	5.00	-
128	541353.23	1306025.63	Картометрический	5.00	-
129	541347.20	1306034.51	Картометрический	5.00	-
130	541363.58	1306042.90	Картометрический	5.00	-
131	541295.79	1306158.62	Картометрический	5.00	-
132	541305.39	1306163.80	Картометрический	5.00	-
133	541288.38	1306192.18	Картометрический	5.00	-
134	541263.91	1306183.15	Картометрический	5.00	-
135	541258.89	1306192.79	Картометрический	5.00	-
136	541254.02	1306202.14	Картометрический	5.00	-
137	541253.48	1306202.40	Картометрический	5.00	-
138	541248.67	1306210.91	Картометрический	5.00	-
139	541248.40	1306216.73	Картометрический	5.00	-
140	541244.88	1306223.32	Картометрический	5.00	-
141	541237.92	1306242.20	Картометрический	5.00	-
142	541235.51	1306245.55	Картометрический	5.00	-
143	541227.80	1306262.05	Картометрический	5.00	-
144	541222.52	1306270.44	Картометрический	5.00	-
145	541217.91	1306279.15	Картометрический	5.00	-
146	541213.54	1306285.94	Картометрический	5.00	-
147	541207.95	1306295.47	Картометрический	5.00	-
148	541201.12	1306307.69	Картометрический	5.00	-
149	541197.39	1306314.09	Картометрический	5.00	-
150	541198.17	1306315.14	Картометрический	5.00	-
151	541196.50	1306317.34	Картометрический	5.00	-
152	541197.52	1306318.80	Картометрический	5.00	-
153	541194.94	1306323.89	Картометрический	5.00	-
154	541193.34	1306326.10	Картометрический	5.00	-
155	541190.49	1306330.85	Картометрический	5.00	-
156	541187.51	1306339.67	Картометрический	5.00	-
157	541186.56	1306342.91	Картометрический	5.00	-
158	541185.48	1306345.88	Картометрический	5.00	-
159	541186.50	1306355.66	Картометрический	5.00	-
160	541183.71	1306355.84	Картометрический	5.00	-
161	541180.75	1306344.16	Картометрический	5.00	-
162	541180.73	1306337.45	Картометрический	5.00	-
163	541170.78	1306332.34	Картометрический	5.00	-
164	541171.99	1306330.33	Картометрический	5.00	-
165	541152.69	1306318.20	Картометрический	5.00	-
166	541139.94	1306310.41	Картометрический	5.00	-
167	541094.93	1306283.04	Картометрический	5.00	-
168	541105.50	1306265.74	Картометрический	5.00	-
169	541080.83	1306254.24	Картометрический	5.00	-
170	541073.61	1306252.66	Картометрический	5.00	-
171	541063.39	1306324.24	Картометрический	5.00	-

1	2	3	4	5	6
172	541150.48	1306371.40	Картометрический	5.00	-
173	541178.39	1306373.85	Картометрический	5.00	-
174	541201.16	1306361.07	Картометрический	5.00	-
175	541222.43	1306394.05	Картометрический	5.00	-
176	541262.04	1306419.21	Картометрический	5.00	-
177	541259.05	1306459.19	Картометрический	5.00	-
178	541199.89	1306463.61	Картометрический	5.00	-
179	541194.71	1306466.44	Картометрический	5.00	-
180	541196.38	1306466.90	Картометрический	5.00	-
181	541209.83	1306490.94	Картометрический	5.00	-
182	541220.53	1306487.77	Картометрический	5.00	-
183	541326.71	1306474.54	Картометрический	5.00	-
184	541434.39	1306457.17	Картометрический	5.00	-
185	541446.82	1306455.44	Картометрический	5.00	-
186	541447.03	1306455.58	Картометрический	5.00	-
187	541503.87	1306448.43	Картометрический	5.00	-
188	541499.56	1306404.96	Картометрический	5.00	-
189	541491.30	1306390.00	Картометрический	5.00	-
190	541492.68	1306372.36	Картометрический	5.00	-
191	541561.78	1306316.51	Картометрический	5.00	-
192	541563.68	1306309.58	Картометрический	5.00	-
193	541536.06	1306287.49	Картометрический	5.00	-
194	541510.31	1306275.68	Картометрический	5.00	-
195	541478.79	1306260.85	Картометрический	5.00	-
196	541443.03	1306247.59	Картометрический	5.00	-
197	541408.60	1306231.27	Картометрический	5.00	-
198	541377.79	1306216.58	Картометрический	5.00	-
199	541377.05	1306215.72	Картометрический	5.00	-
200	541346.38	1306200.88	Картометрический	5.00	-
201	541341.03	1306197.20	Картометрический	5.00	-
202	541363.96	1306157.86	Картометрический	5.00	-
203	541385.62	1306120.67	Картометрический	5.00	-
204	541396.22	1306102.63	Картометрический	5.00	-
205	541414.96	1306071.09	Картометрический	5.00	-
206	541418.58	1306073.65	Картометрический	5.00	-
207	541422.18	1306069.06	Картометрический	5.00	-
208	541428.20	1306060.54	Картометрический	5.00	-
209	541441.76	1306038.47	Картометрический	5.00	-
210	541447.16	1306032.56	Картометрический	5.00	-
211	541454.58	1306026.42	Картометрический	5.00	-
212	541465.05	1306024.52	Картометрический	5.00	-
213	541478.79	1306026.48	Картометрический	5.00	-
214	541490.19	1306031.14	Картометрический	5.00	-
215	541500.14	1306037.24	Картометрический	5.00	-
216	541526.39	1306053.63	Картометрический	5.00	-
217	541528.43	1306050.19	Картометрический	5.00	-
218	541560.61	1306067.59	Картометрический	5.00	-
219	541570.02	1306073.46	Картометрический	5.00	-

1	2	3	4	5	6
220	541635.24	1306107.37	Картометрический	5.00	-
221	541638.77	1306109.06	Картометрический	5.00	-
222	541640.13	1306106.81	Картометрический	5.00	-
223	541659.09	1306077.18	Картометрический	5.00	-
224	541674.03	1306056.77	Картометрический	5.00	-
225	541668.85	1306051.32	Картометрический	5.00	-
226	541667.15	1306050.25	Картометрический	5.00	-
227	541656.56	1306043.58	Картометрический	5.00	-
228	541649.92	1306040.48	Картометрический	5.00	-
229	541646.26	1306038.77	Картометрический	5.00	-
230	541639.06	1306035.41	Картометрический	5.00	-
231	541639.55	1306034.08	Картометрический	5.00	-
232	541662.88	1306043.08	Картометрический	5.00	-
233	541674.77	1306012.24	Картометрический	5.00	-
234	541702.74	1306015.22	Картометрический	5.00	-
235	541703.39	1306010.83	Картометрический	5.00	-
88	541704.04	1306006.44	Картометрический	5.00	-
236	541300.92	1306002.90	Картометрический	5.00	-
237	541168.63	1305923.47	Картометрический	5.00	-
238	541143.65	1305908.47	Картометрический	5.00	-
239	541124.63	1305897.05	Картометрический	5.00	-
240	541121.28	1305918.83	Картометрический	5.00	-
241	541098.57	1306077.85	Картометрический	5.00	-
242	541113.69	1306082.38	Картометрический	5.00	-
243	541114.80	1306076.52	Картометрический	5.00	-
244	541119.99	1306079.46	Картометрический	5.00	-
245	541130.74	1306059.17	Картометрический	5.00	-
246	541125.30	1306056.34	Картометрический	5.00	-
247	541130.46	1306042.58	Картометрический	5.00	-
248	541152.74	1306067.16	Картометрический	5.00	-
249	541194.84	1306098.02	Картометрический	5.00	-
250	541202.09	1306103.17	Картометрический	5.00	-
251	541230.23	1306122.94	Картометрический	5.00	-
252	541235.09	1306116.27	Картометрический	5.00	-
253	541247.34	1306096.31	Картометрический	5.00	-
254	541297.41	1306009.02	Картометрический	5.00	-
236	541300.92	1306002.90	Картометрический	5.00	-

3. Сведения о характерных точках части (частей) границы объекта

Обозначение характерных точек части границы	Координаты, м		Метод определения координат характерной точки	Средняя квадратическая погрешность положения характерной точки (Mt), м	Описание обозначения точки на местности (при наличии)
	X	Y			
1	2	3	4	5	6
Часть №					
-	-	-	-	-	-

Раздел 3

Сведения о местоположении измененных (уточненных) границ объекта							
1. Система координат: -							
2. Сведения о характерных точках границ объекта							
Обозначение характерных точек границ	Существующие координаты, м		Измененные (уточненные) координаты, м		Метод определения координат характерной точки	Средняя квадратическая погрешность положения характерной точки (Mt), м	Описание обозначения точки на местности (при наличии)
	X	Y	X	Y			
1	2	3	4	5	6	7	8
-	-	-	-	-	-	-	-
3. Сведения о характерных точках части (частей) границы объекта							
Часть №							
-	-	-	-	-	-	-	-

ГРАФИЧЕСКОЕ ОПИСАНИЕ

местоположения границ

Зона застройки малоэтажными многоквартирными жилыми домами

посёлка ВНИИСС - Ж2/2

 (наименование объекта, местоположение границ которого описано
 (далее - объект)

Раздел 1

Сведения об объекте		
№ п/п	Характеристики объекта	Описание характеристик
1	2	3
1	Местоположение объекта	Воронежская область, Рамонский муниципальный район, Айдаровское сельское поселение, посёлок ВНИИСС
2	Площадь объекта \pm величина погрешности определения площади ($P \pm \Delta P$)	-
3	Иные характеристики объекта	-

Раздел 2					
Сведения о местоположении границ объекта					
1. Система координат: МСК - 36, зона 1					
2. Сведения о характерных точках границ объекта					
Обозначение характерных точек границ	Координаты, м		Метод определения координат характерной точки	Средняя квадратическая погрешность положения характерной точки (Mt), м	Описание обозначения точки на местности (при наличии)
	X	Y			
1	2	3	4	5	6
1	542247.69	1306056.57	Картометрический	5.00	-
2	542234.10	1306053.20	Картометрический	5.00	-
3	542219.90	1306049.17	Картометрический	5.00	-
4	542157.22	1306028.66	Картометрический	5.00	-
5	542154.45	1306036.89	Картометрический	5.00	-
6	542023.14	1305997.34	Картометрический	5.00	-
7	541887.09	1305946.72	Картометрический	5.00	-
8	541880.23	1305963.55	Картометрический	5.00	-
9	541819.04	1305933.49	Картометрический	5.00	-
10	541818.67	1305933.32	Картометрический	5.00	-
11	541806.76	1305966.94	Картометрический	5.00	-
12	541788.11	1306023.69	Картометрический	5.00	-
13	541786.24	1306029.35	Аналитический	0.10	-
14	541780.95	1306044.12	Аналитический	0.10	-
15	541773.24	1306063.44	Картометрический	5.00	-
16	541756.77	1306108.76	Картометрический	5.00	-
17	541723.69	1306201.14	Картометрический	5.00	-
18	541717.40	1306216.92	Картометрический	5.00	-
19	541729.61	1306221.34	Картометрический	5.00	-
20	541774.46	1306237.60	Картометрический	5.00	-
21	541780.16	1306239.66	Картометрический	5.00	-
22	541819.61	1306253.96	Картометрический	5.00	-
23	541858.29	1306268.20	Картометрический	5.00	-
24	541863.49	1306269.80	Картометрический	5.00	-
25	541864.90	1306270.31	Картометрический	5.00	-
26	541861.90	1306285.38	Картометрический	5.00	-
27	541907.08	1306302.55	Картометрический	5.00	-
28	541911.96	1306296.11	Картометрический	5.00	-
29	541912.51	1306294.60	Картометрический	5.00	-
30	541944.32	1306201.45	Картометрический	5.00	-
31	541959.94	1306155.64	Аналитический	0.10	-
32	541963.21	1306156.60	Аналитический	0.10	-
33	541963.68	1306155.68	Аналитический	0.10	-
34	541965.83	1306148.43	Аналитический	0.10	-
35	541967.55	1306143.23	Аналитический	0.10	-

1	2	3	4	5	6
36	541965.29	1306142.14	Аналитический	0.10	-
37	541983.23	1306098.30	Картометрический	5.00	-
38	541992.47	1306102.05	Картометрический	5.00	-
39	542083.41	1306133.68	Картометрический	5.00	-
40	542123.93	1306147.72	Картометрический	5.00	-
41	542124.23	1306146.94	Картометрический	5.00	-
42	542188.72	1306169.20	Картометрический	5.00	-
43	542188.42	1306170.07	Картометрический	5.00	-
44	542203.24	1306175.20	Картометрический	5.00	-
45	542223.33	1306182.33	Картометрический	5.00	-
1	542247.69	1306056.57	Картометрический	5.00	-
46	541395.12	1305964.27	Картометрический	5.00	-
47	541311.49	1305921.16	Картометрический	5.00	-
48	541146.96	1305843.40	Картометрический	5.00	-
49	541134.83	1305837.66	Картометрический	5.00	-
50	541124.63	1305897.05	Картометрический	5.00	-
51	541143.65	1305908.47	Картометрический	5.00	-
52	541168.63	1305923.47	Картометрический	5.00	-
53	541300.92	1306002.90	Картометрический	5.00	-
54	541297.41	1306009.02	Картометрический	5.00	-
55	541247.34	1306096.31	Картометрический	5.00	-
56	541235.09	1306116.27	Картометрический	5.00	-
57	541230.23	1306122.94	Картометрический	5.00	-
58	541202.09	1306103.17	Картометрический	5.00	-
59	541194.84	1306098.02	Картометрический	5.00	-
60	541152.74	1306067.16	Картометрический	5.00	-
61	541130.46	1306042.58	Картометрический	5.00	-
62	541125.30	1306056.34	Картометрический	5.00	-
63	541130.74	1306059.17	Картометрический	5.00	-
64	541119.99	1306079.46	Картометрический	5.00	-
65	541114.80	1306076.52	Картометрический	5.00	-
66	541113.69	1306082.38	Картометрический	5.00	-
67	541098.57	1306077.85	Картометрический	5.00	-
68	541098.12	1306080.98	Картометрический	5.00	-
69	541080.43	1306205.19	Картометрический	5.00	-
70	541077.31	1306226.96	Картометрический	5.00	-
71	541073.61	1306252.66	Картометрический	5.00	-
72	541080.83	1306254.24	Картометрический	5.00	-
73	541105.50	1306265.74	Картометрический	5.00	-
74	541094.93	1306283.04	Картометрический	5.00	-
75	541139.94	1306310.41	Картометрический	5.00	-
76	541152.69	1306318.20	Картометрический	5.00	-
77	541171.99	1306330.33	Картометрический	5.00	-
78	541170.78	1306332.34	Картометрический	5.00	-
79	541180.73	1306337.45	Картометрический	5.00	-
80	541180.75	1306344.16	Картометрический	5.00	-
81	541183.71	1306355.84	Картометрический	5.00	-

1	2	3	4	5	6
82	541186.50	1306355.66	Картометрический	5.00	-
83	541185.48	1306345.88	Картометрический	5.00	-
84	541186.56	1306342.91	Картометрический	5.00	-
85	541187.51	1306339.67	Картометрический	5.00	-
86	541190.49	1306330.85	Картометрический	5.00	-
87	541193.34	1306326.10	Картометрический	5.00	-
88	541194.94	1306323.89	Картометрический	5.00	-
89	541197.52	1306318.80	Картометрический	5.00	-
90	541196.50	1306317.34	Картометрический	5.00	-
91	541198.17	1306315.14	Картометрический	5.00	-
92	541197.39	1306314.09	Картометрический	5.00	-
93	541201.12	1306307.69	Картометрический	5.00	-
94	541207.95	1306295.47	Картометрический	5.00	-
95	541213.54	1306285.94	Картометрический	5.00	-
96	541217.91	1306279.15	Картометрический	5.00	-
97	541222.52	1306270.44	Картометрический	5.00	-
98	541227.80	1306262.05	Картометрический	5.00	-
99	541235.51	1306245.55	Картометрический	5.00	-
100	541237.92	1306242.20	Картометрический	5.00	-
101	541244.88	1306223.32	Картометрический	5.00	-
102	541248.40	1306216.73	Картометрический	5.00	-
103	541248.67	1306210.91	Картометрический	5.00	-
104	541253.48	1306202.40	Картометрический	5.00	-
105	541254.02	1306202.14	Картометрический	5.00	-
106	541258.89	1306192.79	Картометрический	5.00	-
107	541263.91	1306183.15	Картометрический	5.00	-
108	541288.38	1306192.18	Картометрический	5.00	-
109	541305.39	1306163.80	Картометрический	5.00	-
110	541295.79	1306158.62	Картометрический	5.00	-
111	541363.58	1306042.90	Картометрический	5.00	-
112	541347.20	1306034.51	Картометрический	5.00	-
113	541353.23	1306025.63	Картометрический	5.00	-
46	541395.12	1305964.27	Картометрический	5.00	-

3. Сведения о характерных точках части (частей) границы объекта

Обозначение характерных точек части границы	Координаты, м		Метод определения координат характерной точки	Средняя квадратическая погрешность положения характерной точки (Mt), м	Описание обозначения точки на местности (при наличии)
	X	Y			
1	2	3	4	5	6
Часть №					
-	-	-	-	-	-

Раздел 3

Сведения о местоположении измененных (уточненных) границ объекта							
1. Система координат: -							
2. Сведения о характерных точках границ объекта							
Обозначение характерных точек границ	Существующие координаты, м		Измененные (уточненные) координаты, м		Метод определения координат характерной точки	Средняя квадратическая погрешность положения характерной точки (Mt), м	Описание обозначения точки на местности (при наличии)
	X	Y	X	Y			
1	2	3	4	5	6	7	8
-	-	-	-	-	-	-	-
3. Сведения о характерных точках части (частей) границы объекта							
Часть №							
-	-	-	-	-	-	-	-

ГРАФИЧЕСКОЕ ОПИСАНИЕ

местоположения границ
Общественно-деловая зона посёлка ВНИИСС - ОД/2

(наименование объекта, местоположение границ которого описано
(далее - объект)

Раздел 1

Сведения об объекте		
№ п/п	Характеристики объекта	Описание характеристик
1	2	3
1	Местоположение объекта	Воронежская область, Рамонский муниципальный район, Айдаровское сельское поселение, посёлок ВНИИСС
2	Площадь объекта \pm величина погрешности определения площади ($P \pm \Delta P$)	-
3	Иные характеристики объекта	-

Раздел 2					
Сведения о местоположении границ объекта					
1. Система координат: МСК - 36, зона 1					
2. Сведения о характерных точках границ объекта					
Обозначение характерных точек границ	Координаты, м		Метод определения координат характерной точки	Средняя квадратическая погрешность положения характерной точки (Mt), м	Описание обозначения точки на местности (при наличии)
	X	Y			
1	2	3	4	5	6
1	542255.55	1306016.13	Картометрический	5.00	-
2	541933.30	1305899.90	Картометрический	5.00	-
3	541847.52	1305877.91	Картометрический	5.00	-
4	541840.73	1305876.18	Картометрический	5.00	-
5	541825.00	1305916.00	Картометрический	5.00	-
6	541821.97	1305923.93	Картометрический	5.00	-
7	541818.67	1305933.32	Картометрический	5.00	-
8	541819.04	1305933.49	Картометрический	5.00	-
9	541880.23	1305963.55	Картометрический	5.00	-
10	541887.09	1305946.72	Картометрический	5.00	-
11	542023.14	1305997.34	Картометрический	5.00	-
12	542154.45	1306036.89	Аналитический	0.10	-
13	542157.22	1306028.66	Аналитический	0.10	-
14	542219.90	1306049.17	Аналитический	0.10	-
15	542234.10	1306053.20	Картометрический	5.00	-
16	542247.69	1306056.57	Картометрический	5.00	-
1	542255.55	1306016.13	Картометрический	5.00	-
17	542032.93	1306218.51	Аналитический	0.10	-
18	541965.30	1306196.60	Аналитический	0.10	-
19	541963.60	1306200.94	Аналитический	0.10	-
20	541960.26	1306199.92	Аналитический	0.10	-
21	541958.12	1306206.12	Аналитический	0.10	-
22	541946.50	1306202.25	Аналитический	0.10	-
23	541944.32	1306201.45	Аналитический	0.10	-
24	541912.51	1306294.60	Аналитический	0.10	-
25	541911.96	1306296.11	Аналитический	0.10	-
26	541907.08	1306302.55	Аналитический	0.10	-
27	541861.90	1306285.38	Аналитический	0.10	-
28	541864.90	1306270.31	Аналитический	0.10	-
29	541863.49	1306269.80	Аналитический	0.10	-
30	541858.29	1306268.20	Аналитический	0.10	-
31	541819.61	1306253.96	Аналитический	0.10	-
32	541780.16	1306239.66	Картометрический	5.00	-
33	541774.46	1306237.60	Картометрический	5.00	-

1	2	3	4	5	6
34	541729.61	1306221.34	Картометрический	5.00	-
35	541717.40	1306216.92	Картометрический	5.00	-
36	541713.31	1306227.16	Картометрический	5.00	-
37	541710.17	1306235.02	Картометрический	5.00	-
38	541708.38	1306239.50	Картометрический	5.00	-
39	541703.35	1306254.06	Картометрический	5.00	-
40	541695.92	1306276.56	Картометрический	5.00	-
41	541675.91	1306337.59	Картометрический	5.00	-
42	541669.33	1306354.12	Картометрический	5.00	-
43	541653.47	1306393.97	Картометрический	5.00	-
44	541619.08	1306488.90	Картометрический	5.00	-
45	541591.63	1306560.19	Картометрический	5.00	-
46	541594.64	1306560.51	Картометрический	5.00	-
47	541591.88	1306568.01	Картометрический	5.00	-
48	541589.80	1306573.69	Картометрический	5.00	-
49	541634.77	1306587.12	Картометрический	5.00	-
50	541639.29	1306588.47	Картометрический	5.00	-
51	541637.86	1306596.04	Картометрический	5.00	-
52	541646.16	1306598.89	Картометрический	5.00	-
53	541648.89	1306591.36	Картометрический	5.00	-
54	541682.79	1306601.77	Картометрический	5.00	-
55	541711.49	1306610.57	Аналитический	0.10	-
56	541723.85	1306611.84	Картометрический	5.00	-
57	541727.13	1306611.35	Картометрический	5.00	-
58	541728.99	1306610.97	Аналитический	0.10	-
59	541732.31	1306610.04	Аналитический	0.10	-
60	541735.38	1306608.76	Аналитический	0.10	-
61	541737.97	1306607.40	Аналитический	0.10	-
62	541740.85	1306605.39	Аналитический	0.10	-
63	541746.14	1306598.72	Аналитический	0.10	-
64	541750.49	1306590.83	Картометрический	5.00	-
65	541760.00	1306564.67	Аналитический	0.10	-
66	541778.45	1306512.58	Картометрический	5.00	-
67	541782.75	1306505.88	Аналитический	0.10	-
68	541785.09	1306505.86	Аналитический	0.10	-
69	541807.38	1306441.50	Картометрический	5.00	-
70	541822.65	1306397.42	Аналитический	0.10	-
71	541830.55	1306400.53	Аналитический	0.10	-
72	541832.80	1306395.09	Аналитический	0.10	-
73	541872.71	1306411.97	Аналитический	0.10	-
74	541867.00	1306426.50	Аналитический	0.10	-
75	541956.07	1306459.40	Аналитический	0.10	-
76	541991.93	1306332.10	Аналитический	0.10	-
77	541994.13	1306324.27	Картометрический	5.00	-
78	541999.20	1306306.30	Аналитический	0.10	-
79	542009.98	1306304.98	Аналитический	0.10	-
80	542015.09	1306290.74	Аналитический	0.10	-
81	542012.63	1306289.85	Аналитический	0.10	-

1	2	3	4	5	6
82	542018.38	1306273.76	Аналитический	0.10	-
83	542017.44	1306273.42	Аналитический	0.10	-
17	542032.93	1306218.51	Аналитический	0.10	-
84	541801.89	1305910.59	Аналитический	0.10	-
85	541784.03	1305906.23	Аналитический	0.10	-
86	541786.77	1305897.58	Аналитический	0.10	-
87	541769.75	1305891.58	Аналитический	0.10	-
88	541759.08	1305921.74	Аналитический	0.10	-
89	541729.78	1306010.33	Аналитический	0.10	-
90	541728.79	1306012.65	Картометрический	5.00	-
91	541727.37	1306015.93	Аналитический	0.10	-
92	541702.74	1306015.22	Аналитический	0.10	-
93	541674.77	1306012.24	Картометрический	5.00	-
94	541662.88	1306043.08	Аналитический	0.10	-
95	541639.55	1306034.08	Аналитический	0.10	-
96	541639.06	1306035.41	Аналитический	0.10	-
97	541646.26	1306038.77	Картометрический	5.00	-
98	541649.92	1306040.48	Картометрический	5.00	-
99	541656.56	1306043.58	Картометрический	5.00	-
100	541667.15	1306050.25	Картометрический	5.00	-
101	541668.85	1306051.32	Аналитический	0.10	-
102	541674.03	1306056.77	Аналитический	0.10	-
103	541659.09	1306077.18	Аналитический	0.10	-
104	541640.13	1306106.81	Аналитический	0.10	-
105	541638.77	1306109.06	Аналитический	0.10	-
106	541635.24	1306107.37	Аналитический	0.10	-
107	541570.02	1306073.46	Аналитический	0.10	-
108	541560.61	1306067.59	Аналитический	0.10	-
109	541528.43	1306050.19	Аналитический	0.10	-
110	541526.39	1306053.63	Аналитический	0.10	-
111	541500.14	1306037.24	Картометрический	5.00	-
112	541490.19	1306031.14	Картометрический	5.00	-
113	541478.79	1306026.48	Картометрический	5.00	-
114	541465.05	1306024.52	Аналитический	0.10	-
115	541454.58	1306026.42	Аналитический	0.10	-
116	541447.16	1306032.56	Аналитический	0.10	-
117	541441.76	1306038.47	Аналитический	0.10	-
118	541428.20	1306060.54	Аналитический	0.10	-
119	541422.18	1306069.06	Аналитический	0.10	-
120	541418.58	1306073.65	Аналитический	0.10	-
121	541414.96	1306071.09	Аналитический	0.10	-
122	541396.22	1306102.63	Аналитический	0.10	-
123	541385.62	1306120.67	Аналитический	0.10	-
124	541363.96	1306157.86	Аналитический	0.10	-
125	541341.03	1306197.20	Аналитический	0.10	-
126	541346.38	1306200.88	Аналитический	0.10	-
127	541377.05	1306215.72	Аналитический	0.10	-

1	2	3	4	5	6
128	541377.79	1306216.58	Аналитический	0.10	-
129	541408.60	1306231.27	Аналитический	0.10	-
130	541443.03	1306247.59	Аналитический	0.10	-
131	541478.79	1306260.85	Аналитический	0.10	-
132	541510.31	1306275.68	Аналитический	0.10	-
133	541536.06	1306287.49	Аналитический	0.10	-
134	541563.68	1306309.58	Аналитический	0.10	-
135	541561.78	1306316.51	Аналитический	0.10	-
136	541492.68	1306372.36	Картометрический	5.00	-
137	541491.30	1306390.00	Картометрический	5.00	-
138	541499.56	1306404.96	Картометрический	5.00	-
139	541503.87	1306448.43	Картометрический	5.00	-
140	541447.03	1306455.58	Картометрический	5.00	-
141	541446.82	1306455.44	Картометрический	5.00	-
142	541434.39	1306457.17	Картометрический	5.00	-
143	541326.71	1306474.54	Картометрический	5.00	-
144	541220.53	1306487.77	Картометрический	5.00	-
145	541209.83	1306490.94	Картометрический	5.00	-
146	541196.38	1306466.90	Картометрический	5.00	-
147	541194.71	1306466.44	Картометрический	5.00	-
148	541146.53	1306458.33	Картометрический	5.00	-
149	541123.87	1306457.05	Картометрический	5.00	-
150	541103.28	1306468.62	Картометрический	5.00	-
151	541066.95	1306483.50	Картометрический	5.00	-
152	541054.31	1306520.92	Аналитический	0.10	-
153	541077.32	1306530.87	Аналитический	0.10	-
154	541139.78	1306544.51	Картометрический	5.00	-
155	541146.63	1306545.44	Картометрический	5.00	-
156	541143.20	1306554.94	Картометрический	5.00	-
157	541109.72	1306649.03	Картометрический	5.00	-
158	541080.93	1306719.38	Картометрический	5.00	-
159	541009.53	1306907.93	Картометрический	5.00	-
160	541007.38	1306913.61	Картометрический	5.00	-
161	541004.58	1306921.01	Картометрический	5.00	-
162	541009.04	1306922.62	Картометрический	5.00	-
163	541405.57	1307009.01	Картометрический	5.00	-
164	541405.66	1307008.70	Картометрический	5.00	-
165	541413.51	1306980.25	Картометрический	5.00	-
166	541458.82	1306871.13	Картометрический	5.00	-
167	541471.58	1306831.64	Картометрический	5.00	-
168	541487.71	1306793.45	Картометрический	5.00	-
169	541501.24	1306754.99	Картометрический	5.00	-
170	541516.73	1306696.95	Картометрический	5.00	-
171	541535.93	1306652.10	Картометрический	5.00	-
172	541558.49	1306598.53	Картометрический	5.00	-
173	541573.82	1306558.27	Картометрический	5.00	-
174	541579.99	1306541.56	Картометрический	5.00	-
175	541613.30	1306446.36	Картометрический	5.00	-

1	2	3	4	5	6
176	541650.57	1306369.63	Аналитический	0.10	-
177	541659.71	1306350.06	Аналитический	0.10	-
178	541664.06	1306340.76	Аналитический	0.10	-
179	541700.79	1306240.23	Аналитический	0.10	-
180	541703.61	1306230.83	Аналитический	0.10	-
181	541706.22	1306222.13	Аналитический	0.10	-
182	541726.58	1306174.35	Аналитический	0.10	-
183	541756.36	1306079.61	Аналитический	0.10	-
184	541766.95	1306054.74	Аналитический	0.10	-
185	541773.22	1306019.22	Аналитический	0.10	-
186	541793.73	1305935.63	Аналитический	0.10	-
84	541801.89	1305910.59	Аналитический	0.10	-
187	541840.39	1305773.47	Аналитический	0.10	-
188	541817.38	1305765.44	Аналитический	0.10	-
189	541795.58	1305822.66	Аналитический	0.10	-
190	541791.10	1305834.41	Аналитический	0.10	-
191	541774.23	1305880.37	Аналитический	0.10	-
192	541796.69	1305888.88	Аналитический	0.10	-
193	541814.04	1305843.08	Аналитический	0.10	-
194	541818.58	1305831.07	Аналитический	0.10	-
187	541840.39	1305773.47	Аналитический	0.10	-
3. Сведения о характерных точках части (частей) границы объекта					
Обозначение характерных точек части границы	Координаты, м		Метод определения координат характерной точки	Средняя квадратическая погрешность положения характерной точки (Mt), м	Описание обозначения точки на местности (при наличии)
	X	Y			
1	2	3	4	5	6
Часть №					
-	-	-	-	-	-

Раздел 3

Сведения о местоположении измененных (уточненных) границ объекта							
1. Система координат: -							
2. Сведения о характерных точках границ объекта							
Обозначение характерных точек границ	Существующие координаты, м		Измененные (уточненные) координаты, м		Метод определения координат характерной точки	Средняя квадратическая погрешность положения характерной точки (Mt), м	Описание обозначения точки на местности (при наличии)
	X	Y	X	Y			
1	2	3	4	5	6	7	8
-	-	-	-	-	-	-	-
3. Сведения о характерных точках части (частей) границы объекта							
Часть №							
-	-	-	-	-	-	-	-

ГРАФИЧЕСКОЕ ОПИСАНИЕ

местоположения границ

Производственная зона посёлка ВНИИСС - П1/2

(наименование объекта, местоположение границ которого описано
(далее - объект))

Раздел 1

Сведения об объекте		
№ п/п	Характеристики объекта	Описание характеристик
1	2	3
1	Местоположение объекта	Воронежская область, Рамонский муниципальный район, Айдаровское сельское поселение, посёлок ВНИИСС
2	Площадь объекта \pm величина погрешности определения площади ($P \pm \Delta P$)	-
3	Иные характеристики объекта	-

Раздел 2					
Сведения о местоположении границ объекта					
1. Система координат: МСК - 36, зона 1					
2. Сведения о характерных точках границ объекта					
Обозначение характерных точек границ	Координаты, м		Метод определения координат характерной точки	Средняя квадратическая погрешность положения характерной точки (Mt), м	Описание обозначения точки на местности (при наличии)
	X	Y			
1	2	3	4	5	6
1	542092.21	1306604.56	Картометрический	5.00	-
2	542028.38	1306494.38	Аналитический	0.10	-
3	542001.14	1306483.28	Картометрический	5.00	-
4	542003.49	1306476.92	Картометрический	5.00	-
5	541956.07	1306459.40	Картометрический	5.00	-
6	541867.00	1306426.50	Картометрический	5.00	-
7	541872.71	1306411.97	Картометрический	5.00	-
8	541832.80	1306395.09	Картометрический	5.00	-
9	541830.55	1306400.53	Картометрический	5.00	-
10	541822.65	1306397.42	Картометрический	5.00	-
11	541807.38	1306441.50	Картометрический	5.00	-
12	541785.09	1306505.86	Картометрический	5.00	-
13	541782.75	1306505.88	Картометрический	5.00	-
14	541778.45	1306512.58	Картометрический	5.00	-
15	541760.00	1306564.67	Картометрический	5.00	-
16	541750.49	1306590.83	Картометрический	5.00	-
17	541746.14	1306598.72	Картометрический	5.00	-
18	541740.85	1306605.39	Картометрический	5.00	-
19	541737.97	1306607.40	Картометрический	5.00	-
20	541735.38	1306608.76	Картометрический	5.00	-
21	541732.31	1306610.04	Картометрический	5.00	-
22	541728.99	1306610.97	Картометрический	5.00	-
23	541727.13	1306611.35	Картометрический	5.00	-
24	541723.85	1306611.84	Картометрический	5.00	-
25	541711.49	1306610.57	Картометрический	5.00	-
26	541682.79	1306601.77	Картометрический	5.00	-
27	541648.89	1306591.36	Картометрический	5.00	-
28	541646.16	1306598.89	Картометрический	5.00	-
29	541637.86	1306596.04	Картометрический	5.00	-
30	541639.29	1306588.47	Картометрический	5.00	-
31	541634.77	1306587.12	Картометрический	5.00	-
32	541589.80	1306573.69	Аналитический	0.10	-
33	541585.02	1306586.70	Аналитический	0.10	-
34	541561.78	1306649.95	Аналитический	0.10	-
35	541559.97	1306654.84	Аналитический	0.10	-

1	2	3	4	5	6
36	541559.98	1306654.84	Аналитический	0.10	-
37	541685.85	1306699.96	Аналитический	0.10	-
38	541858.48	1306761.83	Картометрический	5.00	-
39	542005.33	1306814.47	Картометрический	5.00	-
40	542039.04	1306727.53	Картометрический	5.00	-
41	542083.96	1306611.70	Картометрический	5.00	-
1	542092.21	1306604.56	Картометрический	5.00	-
3. Сведения о характерных точках части (частей) границы объекта					
Обозначение характерных точек части границы	Координаты, м		Метод определения координат характерной точки	Средняя квадратическая погрешность положения характерной точки (Mt), м	Описание обозначения точки на местности (при наличии)
	X	Y			
1	2	3	4	5	6
Часть №					
-	-	-	-	-	-

Раздел 3

Сведения о местоположении измененных (уточненных) границ объекта							
1. Система координат: -							
2. Сведения о характерных точках границ объекта							
Обозначение характерных точек границ	Существующие координаты, м		Измененные (уточненные) координаты, м		Метод определения координат характерной точки	Средняя квадратическая погрешность положения характерной точки (Mt), м	Описание обозначения точки на местности (при наличии)
	X	Y	X	Y			
1	2	3	4	5	6	7	8
-	-	-	-	-	-	-	-
3. Сведения о характерных точках части (частей) границы объекта							
Часть №							
-	-	-	-	-	-	-	-

ГРАФИЧЕСКОЕ ОПИСАНИЕ

местоположения границ

Зона улиц, дорог, инженерной и транспортной инфраструктуры
посёлка ВНИИСС - ИТ1/2(наименование объекта, местоположение границ которого описано
(далее - объект)

Раздел 1

Сведения об объекте		
№ п/п	Характеристики объекта	Описание характеристик
1	2	3
1	Местоположение объекта	Воронежская область, Рамонский муниципальный район, Айдаровское сельское поселение, посёлок ВНИИСС
2	Площадь объекта \pm величина погрешности определения площади ($P \pm \Delta P$)	-
3	Иные характеристики объекта	-

Раздел 2					
Сведения о местоположении границ объекта					
1. Система координат: МСК - 36, зона 1					
2. Сведения о характерных точках границ объекта					
Обозначение характерных точек границ	Координаты, м		Метод определения координат характерной точки	Средняя квадратическая погрешность положения характерной точки (Mt), м	Описание обозначения точки на местности (при наличии)
	X	Y			
1	2	3	4	5	6
1	541176.21	1305501.35	Картометрический	5.00	-
2	541174.48	1305515.40	Картометрический	5.00	-
3	541173.21	1305525.68	Картометрический	5.00	-
4	541179.29	1305524.71	Картометрический	5.00	-
5	541547.59	1305648.60	Картометрический	5.00	-
6	541599.45	1305665.93	Картометрический	5.00	-
7	541770.57	1305721.49	Картометрический	5.00	-
8	541765.11	1305736.14	Аналитический	0.10	-
9	541818.06	1305752.99	Аналитический	0.10	-
10	541822.01	1305754.29	Аналитический	0.10	-
11	541817.38	1305765.44	Аналитический	0.10	-
12	541840.39	1305773.47	Аналитический	0.10	-
13	541818.58	1305831.07	Аналитический	0.10	-
14	541814.04	1305843.08	Аналитический	0.10	-
15	541796.69	1305888.88	Аналитический	0.10	-
16	541774.23	1305880.37	Аналитический	0.10	-
17	541769.75	1305891.58	Аналитический	0.10	-
18	541786.77	1305897.58	Аналитический	0.10	-
19	541784.03	1305906.23	Аналитический	0.10	-
20	541801.89	1305910.59	Аналитический	0.10	-
21	541793.73	1305935.63	Аналитический	0.10	-
22	541773.22	1306019.22	Аналитический	0.10	-
23	541766.95	1306054.74	Аналитический	0.10	-
24	541756.36	1306079.61	Аналитический	0.10	-
25	541726.58	1306174.35	Аналитический	0.10	-
26	541706.22	1306222.13	Аналитический	0.10	-
27	541703.61	1306230.83	Аналитический	0.10	-
28	541700.79	1306240.23	Аналитический	0.10	-
29	541664.06	1306340.76	Аналитический	0.10	-
30	541659.71	1306350.06	Аналитический	0.10	-
31	541650.57	1306369.63	Аналитический	0.10	-
32	541613.30	1306446.36	Аналитический	0.10	-
33	541579.99	1306541.56	Аналитический	0.10	-
34	541573.82	1306558.27	Аналитический	0.10	-
35	541558.49	1306598.53	Аналитический	0.10	-

1	2	3	4	5	6
36	541535.93	1306652.10	Аналитический	0.10	-
37	541516.73	1306696.95	Аналитический	0.10	-
38	541501.24	1306754.99	Аналитический	0.10	-
39	541487.71	1306793.45	Аналитический	0.10	-
40	541471.58	1306831.64	Аналитический	0.10	-
41	541458.82	1306871.13	Аналитический	0.10	-
42	541413.51	1306980.25	Аналитический	0.10	-
43	541405.66	1307008.70	Аналитический	0.10	-
44	541405.57	1307009.01	Аналитический	0.10	-
45	541424.03	1307013.03	Аналитический	0.10	-
46	541504.79	1306800.26	Аналитический	0.10	-
47	541490.24	1306843.08	Аналитический	0.10	-
48	541559.97	1306654.84	Аналитический	0.10	-
49	541561.78	1306649.95	Аналитический	0.10	-
50	541585.02	1306586.70	Аналитический	0.10	-
51	541589.80	1306573.69	Аналитический	0.10	-
52	541591.88	1306568.01	Аналитический	0.10	-
53	541594.64	1306560.51	Аналитический	0.10	-
54	541591.63	1306560.19	Аналитический	0.10	-
55	541619.08	1306488.90	Аналитический	0.10	-
56	541653.47	1306393.97	Аналитический	0.10	-
57	541669.33	1306354.12	Аналитический	0.10	-
58	541675.91	1306337.59	Аналитический	0.10	-
59	541695.92	1306276.56	Аналитический	0.10	-
60	541703.35	1306254.06	Аналитический	0.10	-
61	541708.38	1306239.50	Аналитический	0.10	-
62	541710.17	1306235.02	Аналитический	0.10	-
63	541713.31	1306227.16	Аналитический	0.10	-
64	541717.40	1306216.92	Аналитический	0.10	-
65	541723.69	1306201.14	Аналитический	0.10	-
66	541756.77	1306108.76	Аналитический	0.10	-
67	541773.24	1306063.44	Аналитический	0.10	-
68	541780.95	1306044.12	Аналитический	0.10	-
69	541786.24	1306029.35	Аналитический	0.10	-
70	541788.10	1306023.69	Аналитический	0.10	-
71	541806.76	1305966.94	Аналитический	0.10	-
72	541818.67	1305933.32	Аналитический	0.10	-
73	541821.97	1305923.93	Аналитический	0.10	-
74	541825.00	1305916.00	Аналитический	0.10	-
75	541840.73	1305876.18	Аналитический	0.10	-
76	541852.01	1305847.32	Аналитический	0.10	-
77	541877.32	1305768.20	Аналитический	0.10	-
78	542126.34	1305853.02	Аналитический	0.10	-
79	542176.34	1305882.12	Аналитический	0.10	-
80	542193.43	1305897.22	Аналитический	0.10	-
81	542206.30	1305913.94	Аналитический	0.10	-
82	542221.20	1305936.50	Аналитический	0.10	-
83	542236.49	1305969.96	Аналитический	0.10	-

1	2	3	4	5	6
84	542242.69	1305993.08	Аналитический	0.10	-
85	542245.94	1306007.06	Аналитический	0.10	-
86	542256.87	1306009.32	Аналитический	0.10	-
87	542256.88	1306009.32	Аналитический	0.10	-
88	542260.84	1306010.15	Аналитический	0.10	-
89	542257.34	1306032.17	Аналитический	0.10	-
90	542263.21	1306033.20	Аналитический	0.10	-
91	542260.74	1306067.77	Аналитический	0.10	-
92	542249.28	1306067.04	Аналитический	0.10	-
93	542248.18	1306083.52	Аналитический	0.10	-
94	542258.33	1306086.96	Аналитический	0.10	-
95	542255.65	1306100.33	Аналитический	0.10	-
96	542249.01	1306127.30	Аналитический	0.10	-
97	542246.95	1306135.20	Аналитический	0.10	-
98	542240.39	1306162.96	Аналитический	0.10	-
99	542234.89	1306185.25	Аналитический	0.10	-
100	542229.10	1306184.27	Аналитический	0.10	-
101	542215.56	1306233.40	Аналитический	0.10	-
102	542204.87	1306271.31	Аналитический	0.10	-
103	542182.64	1306343.86	Аналитический	0.10	-
104	542172.88	1306375.71	Аналитический	0.10	-
105	542113.44	1306586.19	Аналитический	0.10	-
106	542103.53	1306594.77	Аналитический	0.10	-
107	542100.98	1306602.19	Аналитический	0.10	-
108	542079.26	1306671.37	Аналитический	0.10	-
109	542053.31	1306747.24	Аналитический	0.10	-
110	542035.14	1306803.27	Аналитический	0.10	-
111	542010.82	1306879.99	Аналитический	0.10	-
112	541977.72	1306972.37	Аналитический	0.10	-
113	541960.68	1307020.63	Аналитический	0.10	-
114	541928.08	1307114.63	Аналитический	0.10	-
115	541921.33	1307134.94	Аналитический	0.10	-
116	541920.61	1307136.89	Аналитический	0.10	-
117	541920.44	1307137.38	Аналитический	0.10	-
118	541921.84	1307137.89	Аналитический	0.10	-
119	541921.13	1307139.84	Аналитический	0.10	-
120	541919.18	1307139.13	Аналитический	0.10	-
121	541909.07	1307169.22	Аналитический	0.10	-
122	541908.53	1307171.23	Аналитический	0.10	-
123	541898.96	1307198.10	Аналитический	0.10	-
124	541892.46	1307215.81	Аналитический	0.10	-
125	541891.92	1307217.82	Аналитический	0.10	-
126	541875.87	1307261.58	Аналитический	0.10	-
127	541876.01	1307261.62	Аналитический	0.10	-
128	541875.48	1307263.63	Аналитический	0.10	-
129	541875.14	1307263.54	Аналитический	0.10	-
130	541872.15	1307271.79	Аналитический	0.10	-
131	541859.03	1307308.27	Аналитический	0.10	-

1	2	3	4	5	6
132	541859.18	1307308.31	Аналитический	0.10	-
133	541858.65	1307310.32	Аналитический	0.10	-
134	541858.34	1307310.24	Аналитический	0.10	-
135	541852.43	1307326.71	Аналитический	0.10	-
136	541841.59	1307356.52	Аналитический	0.10	-
137	541841.93	1307356.61	Аналитический	0.10	-
138	541841.39	1307358.62	Картометрический	5.00	-
139	541840.86	1307358.48	Картометрический	5.00	-
140	541836.20	1307371.28	Картометрический	5.00	-
141	541824.60	1307401.85	Картометрический	5.00	-
142	541825.79	1307402.17	Картометрический	5.00	-
143	541825.26	1307404.18	Картометрический	5.00	-
144	541823.84	1307403.80	Картометрический	5.00	-
145	541822.07	1307408.49	Аналитический	0.10	-
146	541807.35	1307449.69	Аналитический	0.10	-
147	541808.79	1307450.18	Картометрический	5.00	-
148	541809.76	1307448.93	Картометрический	5.00	-
149	541811.73	1307449.61	Аналитический	0.10	-
150	541811.05	1307451.57	Аналитический	0.10	-
151	541810.76	1307452.44	Аналитический	0.10	-
152	541810.08	1307454.41	Аналитический	0.10	-
153	541808.12	1307453.74	Аналитический	0.10	-
154	541808.11	1307452.15	Аналитический	0.10	-
155	541806.63	1307451.65	Аналитический	0.10	-
156	541796.76	1307478.92	Аналитический	0.10	-
157	541834.31	1307492.76	Аналитический	0.10	-
158	541839.60	1307478.26	Аналитический	0.10	-
159	541859.61	1307422.32	Аналитический	0.10	-
160	541873.69	1307385.23	Аналитический	0.10	-
161	541890.05	1307340.31	Аналитический	0.10	-
162	541909.77	1307285.39	Аналитический	0.10	-
163	541936.64	1307211.53	Аналитический	0.10	-
164	541965.86	1307127.78	Аналитический	0.10	-
165	541998.43	1307033.85	Аналитический	0.10	-
166	542015.41	1306985.77	Аналитический	0.10	-
167	542048.72	1306892.78	Аналитический	0.10	-
168	542073.23	1306815.49	Аналитический	0.10	-
169	542091.26	1306759.88	Аналитический	0.10	-
170	542117.28	1306683.83	Аналитический	0.10	-
171	542138.98	1306614.68	Аналитический	0.10	-
172	542171.19	1306521.01	Аналитический	0.10	-
173	542193.64	1306445.93	Аналитический	0.10	-
174	542207.82	1306398.16	Аналитический	0.10	-
175	542243.35	1306282.57	Аналитический	0.10	-
176	542254.13	1306244.00	Аналитический	0.10	-
177	542267.47	1306194.72	Аналитический	0.10	-
178	542285.85	1306119.87	Аналитический	0.10	-
179	542289.30	1306068.13	Аналитический	0.10	-

1	2	3	4	5	6
180	542288.90	1306034.68	Аналитический	0.10	-
181	542287.39	1306015.03	Аналитический	0.10	-
182	542281.74	1305984.27	Аналитический	0.10	-
183	542274.26	1305956.38	Аналитический	0.10	-
184	542270.81	1305948.83	Аналитический	0.10	-
185	542270.81	1305948.81	Аналитический	0.10	-
186	542256.29	1305917.06	Аналитический	0.10	-
187	542238.95	1305890.69	Аналитический	0.10	-
188	542222.78	1305869.78	Аналитический	0.10	-
189	542199.87	1305849.54	Аналитический	0.10	-
190	542143.01	1305816.45	Аналитический	0.10	-
191	541889.54	1305730.12	Аналитический	0.10	-
192	541881.51	1305752.77	Аналитический	0.10	-
193	541881.39	1305753.19	Аналитический	0.10	-
194	541880.90	1305753.02	Аналитический	0.10	-
195	541869.56	1305749.09	Аналитический	0.10	-
196	541855.87	1305744.35	Аналитический	0.10	-
197	541838.20	1305738.23	Аналитический	0.10	-
198	541842.92	1305725.31	Аналитический	0.10	-
199	541842.50	1305725.16	Аналитический	0.10	-
200	541743.06	1305692.73	Аналитический	0.10	-
201	541658.39	1305664.72	Аналитический	0.10	-
202	541610.01	1305648.72	Картометрический	5.00	-
203	541586.98	1305641.15	Картометрический	5.00	-
204	541499.48	1305611.55	Аналитический	0.10	-
205	541416.20	1305583.44	Аналитический	0.10	-
206	541397.34	1305577.05	Аналитический	0.10	-
207	541280.06	1305537.27	Аналитический	0.10	-
208	541267.52	1305533.03	Картометрический	5.00	-
1	541176.21	1305501.35	Картометрический	5.00	-
209	541840.81	1307461.90	Аналитический	0.10	-
210	541838.80	1307461.36	Аналитический	0.10	-
211	541838.26	1307463.36	Аналитический	0.10	-
212	541840.26	1307463.91	Аналитический	0.10	-
209	541840.81	1307461.90	Аналитический	0.10	-

3. Сведения о характерных точках части (частей) границы объекта

Обозначение характерных точек части границы	Координаты, м		Метод определения координат характерной точки	Средняя квадратическая погрешность положения характерной точки (Mt), м	Описание обозначения точки на местности (при наличии)
	X	Y			
1	2	3	4	5	6
Часть №					
-	-	-	-	-	-

Раздел 3

Сведения о местоположении измененных (уточненных) границ объекта							
1. Система координат: -							
2. Сведения о характерных точках границ объекта							
Обозначение характерных точек границ	Существующие координаты, м		Измененные (уточненные) координаты, м		Метод определения координат характерной точки	Средняя квадратическая погрешность положения характерной точки (Mt), м	Описание обозначения точки на местности (при наличии)
	X	Y	X	Y			
1	2	3	4	5	6	7	8
-	-	-	-	-	-	-	-
3. Сведения о характерных точках части (частей) границы объекта							
Часть №							
-	-	-	-	-	-	-	-

ГРАФИЧЕСКОЕ ОПИСАНИЕ

местоположения границ

Зона сельскохозяйственного использования в границах населенного пункта

посёлка ВНИИСС - СХ1/2

(наименование объекта, местоположение границ которого описано

(далее - объект)

Раздел 1

Сведения об объекте		
№ п/п	Характеристики объекта	Описание характеристик
1	2	3
1	Местоположение объекта	Воронежская область, Рамонский муниципальный район, Айдаровское сельское поселение, посёлок ВНИИСС
2	Площадь объекта \pm величина погрешности определения площади ($P \pm \Delta P$)	-
3	Иные характеристики объекта	-

Раздел 2					
Сведения о местоположении границ объекта					
1. Система координат: МСК - 36, зона 1					
2. Сведения о характерных точках границ объекта					
Обозначение характерных точек границ	Координаты, м		Метод определения координат характерной точки	Средняя квадратическая погрешность положения характерной точки (Mt), м	Описание обозначения точки на местности (при наличии)
	X	Y			
1	2	3	4	5	6
1	541973.16	1305368.50	Картометрический	5.00	-
2	541247.46	1305126.79	Картометрический	5.00	-
3	541223.29	1305118.78	Картометрический	5.00	-
4	541198.06	1305323.83	Аналитический	0.10	-
5	541325.49	1305364.62	Аналитический	0.10	-
6	541450.66	1305404.69	Картометрический	5.00	-
7	541557.45	1305438.87	Аналитический	0.10	-
8	541673.62	1305476.22	Картометрический	5.00	-
9	541804.73	1305518.04	Картометрический	5.00	-
10	541906.67	1305550.67	Картометрический	5.00	-
1	541973.16	1305368.50	Картометрический	5.00	-
11	541822.01	1305754.29	Картометрический	5.00	-
12	541818.06	1305752.99	Аналитический	0.10	-
13	541765.11	1305736.14	Аналитический	0.10	-
14	541770.57	1305721.49	Аналитический	0.10	-
15	541599.45	1305665.93	Аналитический	0.10	-
16	541547.59	1305648.60	Картометрический	5.00	-
17	541179.29	1305524.71	Картометрический	5.00	-
18	541173.21	1305525.68	Картометрический	5.00	-
19	541139.15	1305802.57	Картометрический	5.00	-
20	541137.93	1305812.50	Картометрический	5.00	-
21	541134.83	1305837.66	Картометрический	5.00	-
22	541146.96	1305843.40	Картометрический	5.00	-
23	541311.49	1305921.16	Картометрический	5.00	-
24	541395.12	1305964.27	Картометрический	5.00	-
25	541423.63	1305978.97	Картометрический	5.00	-
26	541434.89	1305974.00	Картометрический	5.00	-
27	541480.49	1305978.83	Картометрический	5.00	-
28	541501.51	1305981.52	Картометрический	5.00	-
29	541517.17	1305983.59	Картометрический	5.00	-
30	541517.83	1305981.25	Картометрический	5.00	-
31	541556.60	1305986.02	Картометрический	5.00	-
32	541556.51	1305986.75	Картометрический	5.00	-
33	541567.36	1305988.49	Картометрический	5.00	-

1	2	3	4	5	6
34	541571.37	1305990.28	Картометрический	5.00	-
35	541573.83	1305992.61	Картометрический	5.00	-
36	541577.61	1305993.14	Картометрический	5.00	-
37	541577.87	1305991.36	Картометрический	5.00	-
38	541589.03	1305993.43	Картометрический	5.00	-
39	541588.69	1305995.19	Картометрический	5.00	-
40	541589.72	1305995.23	Картометрический	5.00	-
41	541593.65	1305995.93	Картометрический	5.00	-
42	541594.21	1305996.03	Картометрический	5.00	-
43	541594.43	1305995.04	Картометрический	5.00	-
44	541599.61	1305996.19	Картометрический	5.00	-
45	541604.79	1305998.34	Картометрический	5.00	-
46	541605.96	1305995.51	Картометрический	5.00	-
47	541611.25	1305996.25	Картометрический	5.00	-
48	541613.60	1305997.13	Картометрический	5.00	-
49	541620.21	1305999.16	Картометрический	5.00	-
50	541625.54	1306000.17	Картометрический	5.00	-
51	541634.86	1306001.57	Аналитический	0.10	-
52	541642.12	1306003.26	Аналитический	0.10	-
53	541642.54	1305998.66	Картометрический	5.00	-
54	541646.77	1305999.00	Картометрический	5.00	-
55	541653.73	1305999.56	Картометрический	5.00	-
56	541653.73	1306005.23	Картометрический	5.00	-
57	541660.50	1306002.65	Картометрический	5.00	-
58	541673.13	1306002.20	Картометрический	5.00	-
59	541676.92	1306002.76	Картометрический	5.00	-
60	541681.12	1306002.76	Картометрический	5.00	-
61	541685.23	1306003.18	Картометрический	5.00	-
62	541690.29	1306004.06	Картометрический	5.00	-
63	541704.04	1306006.44	Картометрический	5.00	-
64	541703.39	1306010.83	Картометрический	5.00	-
65	541702.74	1306015.22	Картометрический	5.00	-
66	541727.37	1306015.93	Картометрический	5.00	-
67	541728.79	1306012.65	Картометрический	5.00	-
68	541729.78	1306010.33	Картометрический	5.00	-
69	541759.08	1305921.74	Аналитический	0.10	-
70	541769.75	1305891.58	Аналитический	0.10	-
71	541774.23	1305880.37	Аналитический	0.10	-
72	541791.10	1305834.41	Аналитический	0.10	-
73	541795.58	1305822.66	Картометрический	5.00	-
74	541817.38	1305765.44	Аналитический	0.10	-
11	541822.01	1305754.29	Картометрический	5.00	-
75	542199.17	1306282.54	Картометрический	5.00	-
76	542166.14	1306271.76	Картометрический	5.00	-
77	542128.00	1306259.95	Картометрический	5.00	-
78	542093.32	1306249.01	Картометрический	5.00	-
79	542003.49	1306476.92	Картометрический	5.00	-

1	2	3	4	5	6
80	542001.14	1306483.28	Картометрический	5.00	-
81	542028.38	1306494.38	Картометрический	5.00	-
82	542092.21	1306604.56	Картометрический	5.00	-
83	542103.53	1306594.77	Картометрический	5.00	-
84	542113.44	1306586.19	Картометрический	5.00	-
85	542172.88	1306375.71	Картометрический	5.00	-
86	542182.64	1306343.86	Картометрический	5.00	-
87	542181.80	1306344.09	Картометрический	5.00	-
75	542199.17	1306282.54	Картометрический	5.00	-
3. Сведения о характерных точках части (частей) границы объекта					
Обозначение характерных точек части границы	Координаты, м		Метод определения координат характерной точки	Средняя квадратическая погрешность положения характерной точки (Mt), м	Описание обозначения точки на местности (при наличии)
	X	Y			
1	2	3	4	5	6
Часть №					
-	-	-	-	-	-

Раздел 3

Сведения о местоположении измененных (уточненных) границ объекта							
1. Система координат: -							
2. Сведения о характерных точках границ объекта							
Обозначение характерных точек границ	Существующие координаты, м		Измененные (уточненные) координаты, м		Метод определения координат характерной точки	Средняя квадратическая погрешность положения характерной точки (Mt), м	Описание обозначения точки на местности (при наличии)
	X	Y	X	Y			
1	2	3	4	5	6	7	8
-	-	-	-	-	-	-	-
3. Сведения о характерных точках части (частей) границы объекта							
Часть №							
-	-	-	-	-	-	-	-

Приложение № 3
к правилам землепользования и застройки
Айдаровского сельского поселения
Рамонского муниципального района
Воронежской области

ГРАФИЧЕСКОЕ ОПИСАНИЕ МЕСТОПОЛОЖЕНИЯ ГРАНИЦ
ТЕРРИТОРИАЛЬНЫХ ЗОН ХУТОРА КРАСНОЕ

ГРАФИЧЕСКОЕ ОПИСАНИЕ

местоположения границ

Зона застройки индивидуальными жилыми домами хутора Красное - Ж1/3

(наименование объекта, местоположение границ которого описано (далее - объект))

Раздел 1

Сведения об объекте		
№ п/п	Характеристики объекта	Описание характеристик
1	2	3
1	Местоположение объекта	Воронежская область, Рамонский муниципальный район, Айдаровское сельское поселение, хутор Красное
2	Площадь объекта +/- величина погрешности определения площади (Р +/- Дельта Р)	-
3	Иные характеристики объекта	-

Раздел 2

Сведения о местоположении границ объекта					
1. Система координат: МСК - 36, зона 1					
2. Сведения о характерных точках границ объекта					
Обозначение характерных точек границ	Координаты, м		Метод определения координат характерной точки	Средняя квадратическая погрешность положения характерной точки (Mt), м	Описание обозначения точки на местности (при наличии)
	X	Y			
1	2	3	4	5	6
1	543164.49	1302460.11	Картометрический	5.00	-
2	543171.41	1302428.87	Картометрический	5.00	-
3	542935.90	1302377.79	Картометрический	5.00	-
4	542813.05	1302351.15	Картометрический	5.00	-
5	542828.73	1302276.11	Картометрический	5.00	-
6	542771.46	1302266.41	Картометрический	5.00	-
7	542770.93	1302266.32	Картометрический	5.00	-
8	542706.79	1302597.95	Картометрический	5.00	-
9	542698.69	1302640.45	Картометрический	5.00	-
10	542678.19	1302749.62	Картометрический	5.00	-
11	542667.85	1302800.50	Картометрический	1.00	-
12	542667.84	1302800.51	Картометрический	1.00	-
13	542659.86	1302839.75	Картометрический	1.00	-
14	542642.99	1302922.73	Картометрический	1.00	-
15	542612.72	1303075.10	Картометрический	1.00	-
16	542574.13	1303257.91	Картометрический	1.00	-
17	542567.60	1303287.87	Картометрический	1.00	-
18	542576.58	1303290.32	Аналитический	0.10	-
19	542598.76	1303296.37	Аналитический	0.10	-
20	542592.00	1303325.53	Аналитический	0.10	-
21	542584.04	1303359.88	Аналитический	0.10	-
22	542561.71	1303353.17	Аналитический	0.10	-
23	542553.84	1303350.81	Аналитический	0.10	-
24	542552.98	1303354.74	Картометрический	1.00	-
25	542554.39	1303355.17	Картометрический	1.00	-
26	542572.99	1303360.76	Аналитический	0.10	-
27	542593.48	1303366.92	Аналитический	0.10	-
28	542577.57	1303435.73	Аналитический	0.10	-
29	542557.24	1303428.90	Аналитический	0.10	-
30	542541.08	1303423.47	Аналитический	0.10	-
31	542538.47	1303422.65	Аналитический	0.10	-
32	542540.37	1303426.13	Аналитический	0.10	-
33	542537.66	1303440.43	Аналитический	0.10	-
34	542535.40	1303441.33	Аналитический	0.10	-

1	2	3	4	5	6
35	542534.14	1303442.73	Аналитический	0.10	-
36	542531.04	1303449.83	Картометрический	1.00	-
37	542913.31	1303555.89	Картометрический	1.00	-
38	543006.72	1303152.58	Картометрический	5.00	-
39	543106.08	1302723.60	Картометрический	5.00	-
40	543111.46	1302699.35	Картометрический	5.00	-
41	543135.10	1302703.98	Картометрический	5.00	-
42	543188.06	1302464.63	Картометрический	5.00	-
1	543164.49	1302460.11	Картометрический	5.00	-
43	542677.69	1302616.07	Аналитический	0.10	-
44	542676.06	1302615.80	Картометрический	1.00	-
45	542608.79	1302604.77	Картометрический	1.00	-
46	542598.49	1302603.15	Картометрический	1.00	-
47	542539.60	1302936.52	Картометрический	1.00	-
48	542474.60	1302926.70	Картометрический	1.00	-
49	542450.69	1303026.81	Картометрический	1.00	-
50	542422.74	1303021.06	Картометрический	1.00	-
51	542425.23	1303012.57	Картометрический	1.00	-
52	542326.11	1302988.63	Картометрический	1.00	-
53	542311.53	1302957.38	Картометрический	1.00	-
54	542275.97	1302952.52	Картометрический	1.00	-
55	542229.89	1303183.07	Картометрический	1.00	-
56	542225.11	1303206.99	Картометрический	1.00	-
57	542290.51	1303218.40	Картометрический	1.00	-
58	542467.19	1303249.20	Картометрический	1.00	-
59	542467.62	1303247.01	Картометрический	1.00	-
60	542472.25	1303226.74	Картометрический	1.00	-
61	542473.79	1303220.31	Картометрический	1.00	-
62	542477.12	1303221.00	Картометрический	1.00	-
63	542482.19	1303223.06	Картометрический	1.00	-
64	542484.60	1303222.68	Картометрический	1.00	-
65	542493.91	1303219.99	Картометрический	1.00	-
66	542505.95	1303220.16	Картометрический	1.00	-
67	542508.47	1303190.98	Картометрический	1.00	-
68	542509.92	1303185.13	Картометрический	1.00	-
69	542557.92	1303190.81	Картометрический	1.00	-
70	542561.95	1303191.74	Картометрический	1.00	-
71	542565.44	1303171.49	Картометрический	1.00	-
72	542590.05	1303045.70	Картометрический	1.00	-
73	542615.57	1302928.43	Картометрический	1.00	-
74	542631.64	1302854.19	Картометрический	1.00	-
75	542634.54	1302855.02	Картометрический	1.00	-
76	542637.58	1302844.38	Картометрический	1.00	-
77	542633.81	1302843.18	Картометрический	1.00	-
78	542653.58	1302751.61	Картометрический	1.00	-
79	542660.09	1302731.34	Картометрический	1.00	-
80	542663.80	1302711.88	Картометрический	1.00	-

1	2	3	4	5	6
81	542667.78	1302677.77	Аналитический	0.10	-
43	542677.69	1302616.07	Картометрический	1.00	-

3. Сведения о характерных точках части (частей) границы объекта					
Обозначение характерных точек части границы	Координаты, м		Метод определения координат характерной точки	Средняя квадратическая погрешность положения характерной точки (Mt), м	Описание обозначения точки на местности (при наличии)
	X	Y			
1	2	3	4	5	6
Часть №					
-	-	-	-	-	-

Раздел 3

Сведения о местоположении измененных (уточненных) границ объекта							
1. Система координат: -							
2. Сведения о характерных точках границ объекта							
Обозначение характерных точек границ	Существующие координаты, м		Измененные (уточненные) координаты, м		Метод определения координат характерной точки	Средняя квадратическая погрешность положения характерной точки (Mt), м	Описание обозначения точки на местности (при наличии)
	X	Y	X	Y			
1	2	3	4	5	6	7	8
-	-	-	-	-	-	-	-
3. Сведения о характерных точках части (частей) границы объекта							
Часть №							
-	-	-	-	-	-	-	-

ГРАФИЧЕСКОЕ ОПИСАНИЕ

местоположения границ

Общественно-деловая зона придорожного сервиса хутора Красное - ОДПС/3

(наименование объекта, местоположение границ которого описано (далее - объект))

Раздел 1

Сведения об объекте		
№ п/п	Характеристики объекта	Описание характеристик
1	2	3
1	Местоположение объекта	Воронежская область, Рамонский муниципальный район, Айдаровское сельское поселение, хутор Красное
2	Площадь объекта +/- величина погрешности определения площади (Р +/- Дельта Р)	-
3	Иные характеристики объекта	-

Раздел 2

Сведения о местоположении границ объекта					
1. Система координат: МСК - 36, зона 1					
2. Сведения о характерных точках границ объекта					
Обозначение характерных точек границ	Координаты, м		Метод определения координат характерной точки	Средняя квадратическая погрешность положения характерной точки (Mt), м	Описание обозначения точки на местности (при наличии)
	X	Y			
1	2	3	4	5	6
1	542598.76	1303296.37	Аналитический	0.10	-
2	542576.58	1303290.32	Аналитический	0.10	-
3	542567.60	1303287.87	Аналитический	0.10	-
4	542560.82	1303318.90	Аналитический	0.10	-
5	542555.85	1303341.61	Аналитический	0.10	-
6	542553.84	1303350.81	Картометрический	5.00	-
7	542561.71	1303353.17	Картометрический	5.00	-
8	542584.04	1303359.88	Аналитический	0.10	-
9	542592.00	1303325.53	Аналитический	0.10	-
1	542598.76	1303296.37	Аналитический	0.10	-
10	542593.48	1303366.92	Аналитический	0.10	-
11	542572.99	1303360.76	Аналитический	0.10	-
12	542554.39	1303355.17	Аналитический	0.10	-
13	542552.98	1303354.74	Аналитический	0.10	-
14	542538.47	1303420.95	Аналитический	0.10	-
15	542538.47	1303422.65	Аналитический	0.10	-
16	542541.08	1303423.47	Аналитический	0.10	-
17	542557.24	1303428.90	Аналитический	0.10	-
18	542577.57	1303435.73	Аналитический	0.10	-
10	542593.48	1303366.92	Аналитический	0.10	-
19	542561.95	1303191.74	Аналитический	0.10	-
20	542557.92	1303190.81	Аналитический	0.10	-
21	542509.92	1303185.13	Картометрический	5.00	-
22	542508.47	1303190.98	Аналитический	0.10	-
23	542505.95	1303220.16	Аналитический	0.10	-
24	542493.91	1303219.99	Аналитический	0.10	-
25	542484.60	1303222.68	Аналитический	0.10	-
26	542482.19	1303223.06	Аналитический	0.10	-
27	542477.12	1303221.00	Аналитический	0.10	-
28	542473.79	1303220.31	Аналитический	0.10	-
29	542472.25	1303226.74	Аналитический	0.10	-
30	542467.62	1303247.01	Аналитический	0.10	-

1	2	3	4	5	6
31	542467.19	1303249.20	Аналитический	0.10	-
32	542481.70	1303251.74	Аналитический	0.10	-
33	542496.79	1303254.89	Аналитический	0.10	-
34	542498.30	1303254.63	Аналитический	0.10	-
35	542545.59	1303262.88	Аналитический	0.10	-
36	542550.52	1303265.11	Аналитический	0.10	-
37	542550.65	1303265.11	Аналитический	0.10	-
38	542551.00	1303263.82	Аналитический	0.10	-
39	542554.93	1303247.28	Аналитический	0.10	-
40	542555.30	1303243.51	Аналитический	0.10	-
41	542558.38	1303212.57	Аналитический	0.10	-
19	542561.95	1303191.74	Аналитический	0.10	-
3. Сведения о характерных точках части (частей) границы объекта					
Обозначение характерных	Координаты, м		Метод определения координат	Средняя квадратическая	Описание обозначения
	X	Y			
1	2	3	4	5	6
Часть №					
-	-	-	-	-	-

Раздел 3

Сведения о местоположении измененных (уточненных) границ объекта							
1. Система координат: -							
2. Сведения о характерных точках границ объекта							
Обозначение характерных точек границ	Существующие координаты, м		Измененные (уточненные) координаты, м		Метод определения координат характерной точки	Средняя квадратическая погрешность положения характерной точки (Mt), м	Описание обозначения точки на местности (при наличии)
	X	Y	X	Y			
1	2	3	4	5	6	7	8
-	-	-	-	-	-	-	-
3. Сведения о характерных точках части (частей) границы объекта							
Часть №							
-	-	-	-	-	-	-	-

ГРАФИЧЕСКОЕ ОПИСАНИЕ

местоположения границ

Зона улиц, дорог, инженерной и транспортной инфраструктуры

хутора Красное - ИТ1/3

(наименование объекта, местоположение границ которого описано (далее - объект))

Раздел 1

Сведения об объекте		
№ п/п	Характеристики объекта	Описание характеристик
1	2	3
1	Местоположение объекта	Воронежская область, Рамонский муниципальный район, Айдаровское сельское поселение, хутор Красное
2	Площадь объекта +/- величина погрешности определения площади (Р +/- Дельта Р)	-
3	Иные характеристики объекта	-

Раздел 2

Сведения о местоположении границ объекта					
1. Система координат: МСК - 36, зона 1					
2. Сведения о характерных точках границ объекта					
Обозначение характерных точек границ	Координаты, м		Метод определения координат характерной точки	Средняя квадратическая погрешность положения характерной точки (Mt), м	Описание обозначения точки на местности (при наличии)
	X	Y			
1	2	3	4	5	6
1	542770.93	1302266.32	Аналитический	1.00	-
2	542759.12	1302264.32	Аналитический	1.00	-
3	542688.39	1302617.82	Аналитический	1.00	-
4	542677.69	1302616.07	Аналитический	1.00	-
5	542667.78	1302677.77	Аналитический	1.00	-
6	542663.80	1302711.88	Аналитический	1.00	-
7	542660.09	1302731.34	Аналитический	1.00	-
8	542653.58	1302751.61	Аналитический	1.00	-
9	542633.81	1302843.18	Аналитический	1.00	-
10	542637.58	1302844.38	Аналитический	1.00	-
11	542634.54	1302855.02	Аналитический	1.00	-
12	542631.64	1302854.19	Аналитический	1.00	-
13	542615.57	1302928.43	Аналитический	1.00	-
14	542590.05	1303045.7	Аналитический	1.00	-
15	542565.44	1303171.49	Аналитический	1.00	-
16	542561.95	1303191.74	Картометрический	1.00	-
17	542558.38	1303212.57	Аналитический	1.00	-
18	542555.30	1303243.51	Аналитический	1.00	-
19	542554.93	1303247.28	Аналитический	1.00	-
20	542551.00	1303263.82	Аналитический	1.00	-
21	542557.91	1303265.03	Аналитический	1.00	-
22	542519.28	1303446.57	Аналитический	1.00	-
23	542531.04	1303449.83	Аналитический	1.00	-
24	542534.14	1303442.73	Аналитический	1.00	-
25	542535.40	1303441.33	Аналитический	1.00	-
26	542537.66	1303440.43	Аналитический	1.00	-
27	542540.37	1303426.13	Аналитический	1.00	-
28	542538.47	1303422.65	Аналитический	1.00	-
29	542538.47	1303420.95	Аналитический	1.00	-
30	542552.98	1303354.74	Аналитический	1.00	-
31	542553.84	1303350.81	Аналитический	1.00	-
32	542555.85	1303341.61	Аналитический	1.00	-
33	542560.82	1303318.9	Аналитический	1.00	-
34	542567.60	1303287.87	Аналитический	1.00	-

1	2	3	4	5	6
35	542574.13	1303257.91	Аналитический	1.00	-
36	542612.72	1303075.1	Аналитический	1.00	-
37	542642.99	1302922.73	Аналитический	1.00	-
38	542659.86	1302839.75	Аналитический	1.00	-
39	542667.84	1302800.51	Аналитический	1.00	-
40	542667.85	1302800.5	Аналитический	1.00	-
41	542678.19	1302749.62	Аналитический	1.00	-
42	542698.69	1302640.45	Аналитический	1.00	-
43	542706.79	1302597.95	Аналитический	1.00	-
1	542770.93	1302266.32	Аналитический	1.00	-
3. Сведения о характерных точках части (частей) границы объекта					
Обозначение характерных	Координаты, м		Метод определения координат	Средняя квадратическая	Описание обозначения
	X	Y			
1	2	3	4	5	6
Часть №					
-	-	-	-	-	-

Раздел 3

Сведения о местоположении измененных (уточненных) границ объекта							
1. Система координат: -							
2. Сведения о характерных точках границ объекта							
Обозначение характерных точек границ	Существующие координаты, м		Измененные (уточненные) координаты, м		Метод определения координат характерной точки	Средняя квадратическая погрешность положения характерной точки (Mt), м	Описание обозначения точки на местности (при наличии)
	X	Y	X	Y			
1	2	3	4	5	6	7	8
-	-	-	-	-	-	-	-
3. Сведения о характерных точках части (частей) границы объекта							
Часть №							
-	-	-	-	-	-	-	-

ГРАФИЧЕСКОЕ ОПИСАНИЕ

местоположения границ

Зона сельскохозяйственного производства хутора Красное - CX2/3

(наименование объекта, местоположение границ которого описано (далее - объект))

Раздел 1

Сведения об объекте		
№ п/п	Характеристики объекта	Описание характеристик
1	2	3
1	Местоположение объекта	Воронежская область, Рамонский муниципальный район, Айдаровское сельское поселение, хутор Красное
2	Площадь объекта +/- величина погрешности определения площади (Р +/- Дельта Р)	-
3	Иные характеристики объекта	-

Раздел 2

Сведения о местоположении границ объекта					
1. Система координат: МСК - 36, зона 1					
2. Сведения о характерных точках границ объекта					
Обозначение характерных точек границ	Координаты, м		Метод определения координат характерной точки	Средняя квадратическая погрешность положения характерной точки (Mt), м	Описание обозначения точки на местности (при наличии)
	X	Y			
1	2	3	4	5	6
1	543191.65	1302337.60	Картометрический	5.00	-
2	542828.73	1302276.11	Картометрический	5.00	-
3	542813.05	1302351.15	Картометрический	1.00	-
4	542935.90	1302377.79	Картометрический	1.00	-
5	543171.41	1302428.87	Картометрический	1.00	-
1	543191.65	1302337.60	Картометрический	5.00	-
3. Сведения о характерных точках части (частей) границы объекта					
Обозначение характерных	Координаты, м		Метод определения координат	Средняя квадратическая	Описание обозначения
	X	Y			
1	2	3	4	5	6
Часть №					
-	-	-	-	-	-

Раздел 3

Сведения о местоположении измененных (уточненных) границ объекта							
1. Система координат: -							
2. Сведения о характерных точках границ объекта							
Обозначение характерных точек границ	Существующие координаты, м		Измененные (уточненные) координаты, м		Метод определения координат характерной точки	Средняя квадратическая погрешность положения характерной точки (Mt), м	Описание обозначения точки на местности (при наличии)
	X	Y	X	Y			
1	2	3	4	5	6	7	8
-	-	-	-	-	-	-	-
3. Сведения о характерных точках части (частей) границы объекта							
Часть №							
-	-	-	-	-	-	-	-

Приложение № 4
к правилам землепользования и застройки
Айдаровского сельского поселения
Рамонского муниципального района
Воронежской области

ГРАФИЧЕСКОЕ ОПИСАНИЕ МЕСТОПОЛОЖЕНИЯ ГРАНИЦ
ТЕРРИТОРИАЛЬНЫХ ЗОН СЕЛА СТАРОЖИВОТИННОЕ

ГРАФИЧЕСКОЕ ОПИСАНИЕ

местоположения границ

Зона застройки индивидуальными жилыми домами села Староживотинное - Ж1/4

 (наименование объекта, местоположение границ которого описано
 (далее - объект)

Раздел I

Сведения об объекте		
№ п/п	Характеристики объекта	Описание характеристик
1	2	3
1	Местоположение объекта	Воронежская область, Рамонский муниципальный район, Айдаровское сельское поселение, село Староживотинное
2	Площадь объекта \pm величина погрешности определения площади ($P \pm \Delta P$)	-
3	Иные характеристики объекта	-

Раздел 2

Сведения о местоположении границ объекта					
1. Система координат: МСК - 36, зона 1					
2. Сведения о характерных точках границ объекта					
Обозначение характерных точек границ	Координаты, м		Метод определения координат характерной точки	Средняя квадратическая погрешность положения характерной точки (Mt), м	Описание обозначения точки на местности (при наличии)
	X	Y			
1	2	3	4	5	6
1	540570.34	1303678.82	Аналитический	0.10	-
2	540420.71	1303592.60	Аналитический	0.10	-
3	540441.48	1303506.46	Аналитический	0.10	-
4	540454.63	1303485.59	Аналитический	0.10	-
5	540433.70	1303483.01	Аналитический	0.10	-
6	540410.94	1303480.21	Аналитический	0.10	-
7	540386.64	1303477.22	Аналитический	0.10	-
8	540360.43	1303473.99	Аналитический	0.10	-
9	540331.71	1303470.45	Аналитический	0.10	-
10	540313.35	1303468.19	Аналитический	0.10	-
11	540300.05	1303468.24	Картометрический	5.00	-
12	540269.05	1303468.37	Картометрический	5.00	-
13	540239.53	1303468.49	Аналитический	0.10	-
14	540184.06	1303468.72	Аналитический	0.10	-
15	540159.17	1303468.83	Аналитический	0.10	-
16	540133.81	1303468.93	Картометрический	5.00	-
17	540114.94	1303463.75	Аналитический	0.10	-
18	540087.94	1303456.34	Аналитический	0.10	-
19	540067.66	1303450.78	Аналитический	0.10	-
20	540057.55	1303448.01	Аналитический	0.10	-
21	540027.81	1303439.84	Аналитический	0.10	-
22	540002.46	1303432.88	Аналитический	0.10	-
23	539971.65	1303424.43	Аналитический	0.10	-
24	539946.85	1303417.62	Аналитический	0.10	-
25	539910.97	1303407.77	Аналитический	0.10	-
26	539857.69	1303393.15	Аналитический	0.10	-
27	539877.22	1303390.35	Аналитический	0.10	-
28	539912.65	1303388.92	Аналитический	0.10	-
29	539949.43	1303387.44	Аналитический	0.10	-
30	539950.71	1303387.39	Аналитический	0.10	-
31	539975.07	1303385.71	Аналитический	0.10	-
32	539994.40	1303384.38	Аналитический	0.10	-
33	540006.45	1303382.47	Аналитический	0.10	-
34	540033.08	1303378.25	Аналитический	0.10	-
35	540040.75	1303377.05	Аналитический	0.10	-
36	540053.44	1303379.58	Аналитический	0.10	-

1	2	3	4	5	6
37	540063.56	1303381.60	Аналитический	0.10	-
38	540073.68	1303383.62	Аналитический	0.10	-
39	540079.28	1303384.74	Аналитический	0.10	-
40	540093.67	1303391.49	Аналитический	0.10	-
41	540109.08	1303398.72	Аналитический	0.10	-
42	540108.60	1303410.91	Аналитический	0.10	-
43	540136.18	1303412.75	Картометрический	5.00	-
44	540137.17	1303389.38	Картометрический	5.00	-
45	540138.22	1303364.40	Картометрический	5.00	-
46	540139.47	1303334.77	Картометрический	5.00	-
47	540139.87	1303325.38	Аналитический	0.10	-
48	540172.63	1302763.51	Аналитический	0.10	-
49	540176.12	1302703.65	Аналитический	0.10	-
50	540099.09	1302485.26	Аналитический	0.10	-
51	540068.29	1302398.50	Аналитический	0.10	-
52	540040.84	1302323.65	Картометрический	5.00	-
53	540021.92	1302272.56	Картометрический	5.00	-
54	540008.61	1302236.60	Картометрический	5.00	-
55	540004.51	1302225.56	Картометрический	5.00	-
56	539993.13	1302194.91	Картометрический	5.00	-
57	539974.17	1302143.82	Аналитический	0.10	-
58	539966.21	1302122.39	Аналитический	0.10	-
59	539952.68	1302085.79	Аналитический	0.10	-
60	539575.86	1302066.79	Аналитический	0.10	-
61	539529.53	1302064.44	Аналитический	0.10	-
62	539533.18	1302046.28	Аналитический	0.10	-
63	539535.36	1302011.26	Аналитический	0.10	-
64	539534.42	1301993.76	Картометрический	5.00	-
65	539533.70	1301923.50	Картометрический	5.00	-
66	539533.57	1301911.03	Картометрический	5.00	-
67	539514.01	1301917.70	Аналитический	0.10	-
68	539491.51	1301929.32	Аналитический	0.10	-
69	539489.14	1301958.52	Аналитический	0.10	-
70	539297.75	1301778.06	Аналитический	0.10	-
71	539292.92	1301774.50	Аналитический	0.10	-
72	539289.80	1301779.01	Аналитический	0.10	-
73	539269.19	1301808.85	Аналитический	0.10	-
74	539249.82	1301836.89	Картометрический	5.00	-
75	539231.50	1301863.41	Картометрический	5.00	-
76	539214.06	1301888.65	Картометрический	5.00	-
77	539197.40	1301912.77	Картометрический	5.00	-
78	539181.42	1301935.90	Картометрический	5.00	-
79	539180.63	1301937.05	Картометрический	5.00	-
80	539166.04	1301958.16	Картометрический	5.00	-
81	539151.19	1301979.65	Картометрический	5.00	-
82	539136.83	1302000.43	Картометрический	5.00	-
83	539122.91	1302020.57	Картометрический	5.00	-
84	539115.03	1302031.98	Картометрический	5.00	-

1	2	3	4	5	6
85	539108.91	1302039.87	Картометрический	5.00	-
86	539094.26	1302058.78	Картометрический	5.00	-
87	539079.45	1302077.90	Картометрический	5.00	-
88	539065.50	1302095.91	Картометрический	5.00	-
89	539064.49	1302097.21	Картометрический	5.00	-
90	539049.37	1302116.73	Картометрический	5.00	-
91	539034.09	1302136.46	Картометрический	5.00	-
92	539018.63	1302156.42	Аналитический	0.10	-
93	539009.11	1302168.72	Аналитический	0.10	-
94	539003.00	1302176.60	Аналитический	0.10	-
95	538987.18	1302197.03	Картометрический	5.00	-
96	538971.18	1302217.69	Картометрический	5.00	-
97	538958.26	1302234.37	Картометрический	5.00	-
98	538954.98	1302238.60	Картометрический	5.00	-
99	538938.56	1302259.77	Картометрический	5.00	-
100	538921.92	1302281.23	Картометрический	5.00	-
101	538917.97	1302286.33	Картометрический	5.00	-
102	538904.82	1302302.92	Картометрический	5.00	-
103	538887.25	1302325.09	Картометрический	5.00	-
104	538869.21	1302347.85	Картометрический	5.00	-
105	538850.67	1302371.24	Картометрический	5.00	-
106	538836.29	1302389.39	Картометрический	5.00	-
107	538818.25	1302375.31	Картометрический	5.00	-
108	538812.32	1302398.35	Картометрический	5.00	-
109	538800.62	1302423.08	Картометрический	5.00	-
110	538738.10	1302509.30	Картометрический	5.00	-
111	538531.69	1302771.78	Картометрический	5.00	-
112	538452.52	1302874.22	Картометрический	5.00	-
113	538419.10	1302917.98	Картометрический	5.00	-
114	538406.61	1302935.48	Картометрический	5.00	-
115	538407.45	1302951.23	Картометрический	5.00	-
116	538421.12	1302968.10	Картометрический	5.00	-
117	538462.28	1302997.11	Картометрический	5.00	-
118	538550.61	1303052.19	Картометрический	5.00	-
119	538750.35	1303150.02	Картометрический	5.00	-
120	538756.42	1303141.05	Картометрический	5.00	-
121	538766.06	1303143.22	Картометрический	5.00	-
122	538767.07	1303142.98	Картометрический	5.00	-
123	538767.95	1303142.46	Картометрический	5.00	-
124	538773.92	1303138.74	Картометрический	5.00	-
125	538775.01	1303136.62	Картометрический	5.00	-
126	538778.63	1303138.50	Аналитический	0.10	-
127	538777.69	1303140.41	Картометрический	5.00	-
128	538783.31	1303147.55	Картометрический	5.00	-
129	538790.39	1303149.93	Картометрический	5.00	-
130	538799.95	1303153.74	Картометрический	5.00	-
131	538809.19	1303157.76	Картометрический	5.00	-
132	538820.82	1303163.61	Картометрический	5.00	-

1	2	3	4	5	6
133	538826.54	1303166.91	Картометрический	5.00	-
134	538839.27	1303176.35	Картометрический	5.00	-
135	538839.28	1303176.35	Картометрический	5.00	-
136	538855.63	1303188.47	Картометрический	5.00	-
137	538859.44	1303191.63	Аналитический	0.10	-
138	538863.85	1303195.36	Аналитический	0.10	-
139	538867.87	1303199.25	Аналитический	0.10	-
140	538871.20	1303203.01	Аналитический	0.10	-
141	538873.89	1303207.22	Аналитический	0.10	-
142	538876.23	1303211.80	Аналитический	0.10	-
143	538878.19	1303216.05	Аналитический	0.10	-
144	538879.44	1303220.70	Аналитический	0.10	-
145	538881.23	1303227.26	Аналитический	0.10	-
146	538883.03	1303235.93	Аналитический	0.10	-
147	538886.33	1303251.64	Аналитический	0.10	-
148	538916.82	1303281.79	Аналитический	0.10	-
149	538816.09	1303416.23	Аналитический	0.10	-
150	538812.25	1303421.36	Аналитический	0.10	-
151	538816.86	1303424.70	Картометрический	5.00	-
152	538771.60	1303488.54	Картометрический	5.00	-
153	538751.08	1303520.41	Картометрический	5.00	-
154	538748.32	1303531.57	Картометрический	5.00	-
155	538705.73	1303592.69	Картометрический	5.00	-
156	538704.28	1303594.95	Картометрический	5.00	-
157	538702.90	1303598.39	Картометрический	5.00	-
158	538679.34	1303667.48	Картометрический	5.00	-
159	538653.78	1303790.93	Картометрический	5.00	-
160	538639.04	1303888.12	Картометрический	5.00	-
161	538634.08	1303925.98	Картометрический	5.00	-
162	538629.53	1303977.51	Картометрический	5.00	-
163	538623.50	1303974.15	Картометрический	5.00	-
164	538621.53	1303989.82	Картометрический	5.00	-
165	538620.66	1303996.74	Картометрический	5.00	-
166	538619.66	1304004.71	Картометрический	5.00	-
167	538609.89	1304085.49	Картометрический	5.00	-
168	538607.51	1304109.23	Картометрический	5.00	-
169	538604.88	1304135.11	Картометрический	5.00	-
170	538590.81	1304231.73	Картометрический	5.00	-
171	538587.59	1304295.35	Картометрический	5.00	-
172	538588.40	1304336.30	Картометрический	5.00	-
173	538591.84	1304342.03	Картометрический	5.00	-
174	538596.11	1304345.22	Картометрический	5.00	-
175	538631.18	1304367.22	Картометрический	5.00	-
176	538645.16	1304375.77	Картометрический	5.00	-
177	538687.81	1304401.86	Картометрический	5.00	-
178	538708.07	1304414.24	Картометрический	5.00	-
179	538728.31	1304426.63	Аналитический	0.10	-
180	538745.63	1304437.23	Аналитический	0.10	-

1	2	3	4	5	6
181	538770.59	1304453.88	Аналитический	0.10	-
182	538853.19	1304521.01	Аналитический	0.10	-
183	538869.45	1304533.73	Аналитический	0.10	-
184	538877.02	1304538.35	Аналитический	0.10	-
185	538891.73	1304546.47	Аналитический	0.10	-
186	538953.09	1304578.60	Аналитический	0.10	-
187	538970.23	1304587.09	Аналитический	0.10	-
188	538995.18	1304603.74	Аналитический	0.10	-
189	538999.58	1304605.96	Аналитический	0.10	-
190	539043.74	1304630.23	Аналитический	0.10	-
191	539043.74	1304630.24	Аналитический	0.10	-
192	539079.56	1304648.95	Аналитический	0.10	-
193	539079.07	1304649.64	Аналитический	0.10	-
194	539087.89	1304654.50	Аналитический	0.10	-
195	539082.62	1304661.79	Аналитический	0.10	-
196	539117.75	1304681.37	Аналитический	0.10	-
197	539126.60	1304669.26	Аналитический	0.10	-
198	539127.71	1304669.82	Аналитический	0.10	-
199	539163.61	1304687.83	Картометрический	5.00	-
200	539180.02	1304696.94	Картометрический	5.00	-
201	539186.95	1304700.55	Аналитический	0.10	-
202	539193.76	1304706.07	Аналитический	0.10	-
203	539198.24	1304710.61	Картометрический	5.00	-
204	539202.68	1304716.26	Аналитический	0.10	-
205	539205.13	1304719.99	Аналитический	0.10	-
206	539208.53	1304727.11	Аналитический	0.10	-
207	539210.63	1304732.02	Аналитический	0.10	-
208	539214.37	1304741.07	Аналитический	0.10	-
209	539732.25	1304026.77	Аналитический	0.10	-
210	539967.22	1303720.12	Картометрический	5.00	-
211	539956.07	1303711.58	Картометрический	5.00	-
212	539854.18	1303650.01	Картометрический	5.00	-
213	539835.59	1303638.78	Картометрический	5.00	-
214	539796.30	1303607.91	Картометрический	5.00	-
215	539774.14	1303561.44	Картометрический	5.00	-
216	539775.33	1303503.39	Картометрический	5.00	-
217	539774.43	1303463.94	Картометрический	5.00	-
218	539819.12	1303477.75	Картометрический	5.00	-
219	540075.36	1303548.54	Картометрический	5.00	-
220	540063.77	1303563.88	Картометрический	5.00	-
221	540082.71	1303569.42	Картометрический	5.00	-
222	540133.69	1303584.34	Картометрический	5.00	-
223	540392.12	1303659.98	Картометрический	5.00	-
224	540541.56	1303739.64	Аналитический	0.10	-
1	540570.34	1303678.82	Аналитический	0.10	-
225	538405.06	1302919.02	Картометрический	5.00	-
226	538104.72	1303317.32	Картометрический	5.00	-

1	2	3	4	5	6
227	537950.94	1303555.81	Картометрический	5.00	-
228	537900.16	1303633.83	Картометрический	5.00	-
229	538061.33	1303738.23	Картометрический	5.00	-
230	538140.80	1303792.33	Картометрический	5.00	-
231	538154.63	1303802.86	Картометрический	5.00	-
232	538148.93	1303812.81	Картометрический	5.00	-
233	538161.83	1303822.80	Картометрический	5.00	-
234	538178.50	1303836.76	Картометрический	5.00	-
235	538185.85	1303842.56	Картометрический	5.00	-
236	538187.15	1303843.58	Картометрический	5.00	-
237	538186.32	1303845.77	Картометрический	5.00	-
238	538175.33	1303867.56	Картометрический	5.00	-
239	538182.30	1303871.95	Картометрический	5.00	-
240	538165.27	1303900.13	Картометрический	5.00	-
241	538157.81	1303895.46	Картометрический	5.00	-
242	538150.73	1303907.99	Картометрический	5.00	-
243	538129.17	1303939.71	Картометрический	5.00	-
244	538105.15	1303974.10	Картометрический	5.00	-
245	538106.29	1303974.82	Аналитический	0.10	-
246	538103.39	1303979.20	Аналитический	0.10	-
247	538097.72	1303991.91	Аналитический	0.10	-
248	538097.46	1303992.49	Аналитический	0.10	-
249	538074.34	1304038.89	Аналитический	0.10	-
250	538082.73	1304043.58	Аналитический	0.10	-
251	538072.83	1304063.06	Аналитический	0.10	-
252	538072.91	1304068.55	Аналитический	0.10	-
253	537967.91	1304316.83	Картометрический	5.00	-
254	537969.71	1304339.25	Картометрический	5.00	-
255	537971.30	1304339.96	Картометрический	5.00	-
256	537975.11	1304340.72	Картометрический	5.00	-
257	537977.68	1304358.07	Картометрический	5.00	-
258	537978.19	1304375.76	Картометрический	5.00	-
259	537980.91	1304386.01	Картометрический	5.00	-
260	537980.98	1304389.18	Картометрический	5.00	-
261	537979.43	1304395.06	Картометрический	5.00	-
262	537971.73	1304424.61	Аналитический	0.10	-
263	537970.43	1304424.22	Аналитический	0.10	-
264	537961.30	1304459.87	Аналитический	0.10	-
265	537959.46	1304469.84	Аналитический	0.10	-
266	537951.05	1304502.62	Картометрический	5.00	-
267	537937.47	1304538.71	Картометрический	5.00	-
268	537914.23	1304608.18	Картометрический	5.00	-
269	537903.64	1304632.97	Картометрический	5.00	-
270	537930.62	1304663.65	Картометрический	5.00	-
271	537929.09	1304665.33	Картометрический	5.00	-
272	537932.49	1304668.55	Картометрический	5.00	-
273	537933.78	1304667.25	Картометрический	5.00	-
274	537969.10	1304707.46	Картометрический	5.00	-

1	2	3	4	5	6
275	537933.05	1304778.98	Картометрический	5.00	-
276	537941.03	1304779.92	Картометрический	5.00	-
277	537943.52	1304784.16	Картометрический	5.00	-
278	537957.07	1304787.18	Картометрический	5.00	-
279	537984.60	1304793.30	Картометрический	5.00	-
280	537984.30	1304794.80	Картометрический	5.00	-
281	538034.76	1304804.41	Картометрический	5.00	-
282	538035.98	1304799.22	Картометрический	5.00	-
283	538069.99	1304805.93	Картометрический	5.00	-
284	538122.35	1304851.84	Картометрический	5.00	-
285	538119.23	1304855.08	Картометрический	5.00	-
286	538114.44	1304885.32	Картометрический	5.00	-
287	538110.16	1304893.83	Картометрический	5.00	-
288	538081.31	1304951.16	Картометрический	5.00	-
289	538069.07	1304979.55	Картометрический	5.00	-
290	538070.57	1304980.43	Картометрический	5.00	-
291	538061.25	1305001.04	Картометрический	5.00	-
292	538060.08	1305000.39	Картометрический	5.00	-
293	538043.88	1304990.76	Аналитический	0.10	-
294	538031.40	1305010.41	Аналитический	0.10	-
295	538051.11	1305021.20	Картометрический	5.00	-
296	538045.19	1305034.93	Картометрический	5.00	-
297	538045.63	1305035.25	Картометрический	5.00	-
298	538037.11	1305053.96	Картометрический	5.00	-
299	538036.73	1305053.60	Картометрический	5.00	-
300	538024.12	1305080.57	Картометрический	5.00	-
301	538060.71	1305134.85	Картометрический	5.00	-
302	538064.87	1305132.45	Картометрический	5.00	-
303	538067.49	1305136.28	Картометрический	5.00	-
304	538074.76	1305200.79	Картометрический	5.00	-
305	538090.30	1305414.56	Картометрический	5.00	-
306	538090.32	1305418.98	Картометрический	5.00	-
307	538088.98	1305418.70	Картометрический	5.00	-
308	538089.13	1305428.54	Аналитический	0.10	-
309	538090.18	1305438.27	Аналитический	0.10	-
310	538091.13	1305447.15	Аналитический	0.10	-
311	538091.24	1305447.18	Аналитический	0.10	-
312	538092.20	1305457.11	Картометрический	5.00	-
313	538092.30	1305459.83	Картометрический	5.00	-
314	538092.83	1305475.67	Аналитический	0.10	-
315	538092.56	1305475.66	Аналитический	0.10	-
316	538092.44	1305479.02	Картометрический	5.00	-
317	538093.10	1305483.92	Картометрический	5.00	-
318	538093.98	1305490.39	Картометрический	5.00	-
319	538094.77	1305501.79	Картометрический	5.00	-
320	538096.04	1305509.52	Картометрический	5.00	-
321	538097.14	1305529.89	Картометрический	5.00	-
322	538095.61	1305530.24	Картометрический	5.00	-

1	2	3	4	5	6
323	538097.16	1305562.77	Картометрический	5.00	-
324	538181.98	1305579.50	Картометрический	5.00	-
325	538182.42	1305578.02	Картометрический	5.00	-
326	538175.35	1305575.49	Картометрический	5.00	-
327	538201.70	1305582.18	Картометрический	5.00	-
328	538199.20	1305588.74	Картометрический	5.00	-
329	538261.49	1305605.28	Картометрический	5.00	-
330	538272.63	1305582.19	Картометрический	5.00	-
331	538328.72	1305455.25	Картометрический	5.00	-
332	538334.52	1305454.40	Картометрический	5.00	-
333	538336.55	1305450.28	Картометрический	5.00	-
334	538428.67	1305437.64	Картометрический	5.00	-
335	538438.72	1305409.10	Картометрический	5.00	-
336	538444.87	1305391.49	Картометрический	5.00	-
337	538464.06	1305344.81	Картометрический	5.00	-
338	538503.13	1305256.29	Картометрический	5.00	-
339	538504.15	1305253.98	Картометрический	5.00	-
340	538643.45	1305258.45	Картометрический	5.00	-
341	538739.69	1305260.56	Аналитический	0.10	-
342	538745.53	1305246.14	Аналитический	0.10	-
343	538770.45	1305249.40	Аналитический	0.10	-
344	538777.22	1305249.77	Аналитический	0.10	-
345	538811.91	1305251.68	Картометрический	5.00	-
346	538847.63	1305199.66	Картометрический	5.00	-
347	538869.75	1305167.44	Картометрический	5.00	-
348	538972.36	1305065.16	Картометрический	5.00	-
349	538993.54	1305041.67	Картометрический	5.00	-
350	538999.53	1305035.71	Картометрический	5.00	-
351	538999.41	1305035.59	Аналитический	0.10	-
352	538999.50	1305035.50	Аналитический	0.10	-
353	538999.31	1305027.69	Картометрический	5.00	-
354	539000.27	1305022.85	Аналитический	0.10	-
355	539001.67	1305018.38	Картометрический	5.00	-
356	539003.21	1305013.95	Картометрический	5.00	-
357	539005.62	1305008.92	Картометрический	5.00	-
358	539009.90	1305000.72	Картометрический	5.00	-
359	539010.99	1304999.23	Картометрический	5.00	-
360	539044.51	1304953.28	Картометрический	5.00	-
361	539059.72	1304932.45	Картометрический	5.00	-
362	539073.72	1304913.26	Картометрический	5.00	-
363	539080.51	1304903.96	Картометрический	5.00	-
364	539110.28	1304863.16	Картометрический	5.00	-
365	539143.12	1304818.15	Картометрический	5.00	-
366	539179.13	1304768.80	Картометрический	5.00	-
367	539192.88	1304748.29	Картометрический	5.00	-
368	539193.45	1304745.74	Картометрический	5.00	-
369	539193.62	1304743.05	Картометрический	5.00	-
370	539193.26	1304741.41	Картометрический	5.00	-

1	2	3	4	5	6
371	539192.42	1304739.35	Картометрический	5.00	-
372	539189.72	1304734.40	Картометрический	5.00	-
373	539187.03	1304729.04	Аналитический	0.10	-
374	539183.90	1304724.85	Аналитический	0.10	-
375	539183.33	1304724.27	Аналитический	0.10	-
376	539181.24	1304722.10	Аналитический	0.10	-
377	539176.31	1304718.16	Аналитический	0.10	-
378	539168.68	1304713.54	Аналитический	0.10	-
379	539154.46	1304705.94	Аналитический	0.10	-
380	539116.75	1304686.39	Аналитический	0.10	-
381	539032.78	1304645.31	Аналитический	0.10	-
382	538977.01	1304615.37	Аналитический	0.10	-
383	538883.98	1304565.38	Аналитический	0.10	-
384	538867.36	1304556.51	Аналитический	0.10	-
385	538856.50	1304549.45	Аналитический	0.10	-
386	538841.30	1304537.26	Картометрический	5.00	-
387	538809.67	1304512.31	Картометрический	5.00	-
388	538755.15	1304469.32	Картометрический	5.00	-
389	538729.56	1304449.20	Картометрический	5.00	-
390	538719.47	1304442.41	Картометрический	5.00	-
391	538729.24	1304462.26	Картометрический	5.00	-
392	538734.79	1304482.56	Картометрический	5.00	-
393	538734.43	1304484.89	Картометрический	5.00	-
394	538754.00	1304559.91	Картометрический	5.00	-
395	538753.70	1304579.86	Картометрический	5.00	-
396	538753.44	1304597.07	Картометрический	5.00	-
397	538752.24	1304594.55	Картометрический	5.00	-
398	538751.82	1304669.67	Картометрический	5.00	-
399	538751.83	1304832.00	Картометрический	5.00	-
400	538741.42	1304899.54	Картометрический	5.00	-
401	538547.75	1304825.27	Картометрический	5.00	-
402	538566.35	1304722.34	Картометрический	5.00	-
403	538409.64	1304666.50	Аналитический	0.10	-
404	538443.34	1304537.75	Картометрический	5.00	-
405	538427.77	1304510.36	Картометрический	5.00	-
406	538407.81	1304475.72	Картометрический	5.00	-
407	538412.91	1304471.14	Картометрический	5.00	-
408	538410.48	1304466.48	Картометрический	5.00	-
409	538463.38	1304432.41	Картометрический	5.00	-
410	538430.72	1304294.84	Аналитический	0.10	-
411	538461.62	1304306.40	Аналитический	0.10	-
412	538543.32	1304330.70	Картометрический	5.00	-
413	538560.53	1304334.92	Картометрический	5.00	-
414	538563.61	1304333.88	Картометрический	5.00	-
415	538566.37	1304332.04	Картометрический	5.00	-
416	538567.44	1304330.55	Картометрический	5.00	-
417	538568.55	1304328.21	Картометрический	5.00	-
418	538569.17	1304323.94	Картометрический	5.00	-

1	2	3	4	5	6
419	538569.34	1304321.60	Картометрический	5.00	-
420	538569.18	1304293.32	Картометрический	5.00	-
421	538574.82	1304234.44	Картометрический	5.00	-
422	538583.40	1304154.10	Картометрический	5.00	-
423	538592.40	1304092.90	Картометрический	5.00	-
424	538627.55	1303835.29	Картометрический	5.00	-
425	538634.46	1303787.57	Картометрический	5.00	-
426	538661.93	1303661.07	Картометрический	5.00	-
427	538670.21	1303633.91	Картометрический	5.00	-
428	538678.48	1303606.74	Картометрический	5.00	-
429	538684.40	1303590.74	Картометрический	5.00	-
430	538686.22	1303586.59	Картометрический	5.00	-
431	538688.34	1303582.67	Картометрический	5.00	-
432	538705.29	1303556.40	Картометрический	5.00	-
433	538770.69	1303465.12	Картометрический	5.00	-
434	538775.89	1303455.51	Картометрический	5.00	-
435	538803.55	1303407.22	Картометрический	5.00	-
436	538869.69	1303314.95	Картометрический	5.00	-
437	538876.49	1303296.68	Картометрический	5.00	-
438	538878.80	1303279.29	Картометрический	5.00	-
439	538881.60	1303258.22	Картометрический	5.00	-
440	538873.55	1303253.77	Картометрический	5.00	-
441	538878.66	1303244.05	Картометрический	5.00	-
442	538874.69	1303240.11	Картометрический	5.00	-
443	538865.57	1303222.26	Картометрический	5.00	-
444	538852.72	1303197.10	Картометрический	5.00	-
445	538832.62	1303185.40	Картометрический	5.00	-
446	538806.93	1303170.59	Картометрический	5.00	-
447	538795.72	1303164.89	Картометрический	5.00	-
448	538770.18	1303153.38	Картометрический	5.00	-
449	538767.89	1303153.11	Картометрический	5.00	-
450	538765.97	1303154.15	Картометрический	5.00	-
451	538760.26	1303163.81	Картометрический	5.00	-
452	538741.68	1303154.63	Картометрический	5.00	-
453	538725.12	1303146.44	Картометрический	5.00	-
454	538652.73	1303110.67	Картометрический	5.00	-
455	538624.84	1303096.89	Картометрический	5.00	-
456	538618.33	1303093.67	Картометрический	5.00	-
457	538607.99	1303088.56	Картометрический	5.00	-
458	538583.95	1303076.68	Картометрический	5.00	-
459	538573.19	1303071.50	Картометрический	5.00	-
460	538569.74	1303069.66	Картометрический	5.00	-
461	538547.09	1303059.68	Картометрический	5.00	-
462	538518.72	1303047.17	Аналитический	0.10	-
463	538487.51	1303033.49	Аналитический	0.10	-
464	538467.25	1303024.49	Аналитический	0.10	-
465	538476.86	1303011.62	Аналитический	0.10	-
466	538469.95	1303006.77	Аналитический	0.10	-

1	2	3	4	5	6
467	538456.96	1302997.67	Аналитический	0.10	-
468	538444.68	1302989.06	Аналитический	0.10	-
469	538440.49	1302994.25	Аналитический	0.10	-
470	538420.43	1302982.19	Аналитический	0.10	-
471	538420.42	1302973.27	Аналитический	0.10	-
472	538420.21	1302971.84	Аналитический	0.10	-
473	538408.67	1302963.81	Аналитический	0.10	-
474	538397.30	1302951.81	Аналитический	0.10	-
475	538396.97	1302933.67	Аналитический	0.10	-
225	538405.06	1302919.02	Картометрический	5.00	-
476	538358.87	1305326.65	Аналитический	0.10	-
477	538347.71	1305324.84	Аналитический	0.10	-
478	538334.68	1305339.99	Аналитический	0.10	-
479	538315.15	1305293.75	Аналитический	0.10	-
480	538253.71	1305377.13	Аналитический	0.10	-
481	538264.51	1305404.32	Аналитический	0.10	-
482	538265.06	1305433.11	Аналитический	0.10	-
483	538262.16	1305475.47	Аналитический	0.10	-
484	538258.04	1305497.77	Аналитический	0.10	-
485	538264.12	1305498.61	Аналитический	0.10	-
486	538274.02	1305499.99	Аналитический	0.10	-
487	538272.55	1305509.88	Аналитический	0.10	-
488	538262.64	1305508.50	Аналитический	0.10	-
489	538251.30	1305555.38	Аналитический	0.10	-
490	538223.00	1305567.82	Аналитический	0.10	-
491	538215.04	1305565.55	Аналитический	0.10	-
492	538223.68	1305561.90	Аналитический	0.10	-
493	538232.23	1305549.19	Аналитический	0.10	-
494	538232.06	1305548.55	Аналитический	0.10	-
495	538233.56	1305549.11	Аналитический	0.10	-
496	538240.15	1305537.13	Аналитический	0.10	-
497	538230.90	1305533.64	Аналитический	0.10	-
498	538237.46	1305511.37	Аналитический	0.10	-
499	538246.57	1305514.33	Аналитический	0.10	-
500	538254.16	1305488.95	Аналитический	0.10	-
501	538255.05	1305486.38	Аналитический	0.10	-
502	538259.46	1305442.71	Аналитический	0.10	-
503	538233.80	1305435.24	Аналитический	0.10	-
504	538239.37	1305410.87	Аналитический	0.10	-
505	538239.04	1305409.89	Аналитический	0.10	-
506	538240.32	1305404.03	Аналитический	0.10	-
507	538204.44	1305388.31	Аналитический	0.10	-
508	538205.02	1305381.53	Аналитический	0.10	-
509	538181.84	1305376.40	Аналитический	0.10	-
510	538179.53	1305393.68	Аналитический	0.10	-
511	538181.97	1305395.86	Аналитический	0.10	-
512	538173.87	1305394.51	Аналитический	0.10	-

1	2	3	4	5	6
513	538176.05	1305369.40	Аналитический	0.10	-
514	538169.48	1305369.55	Аналитический	0.10	-
515	538166.46	1305368.83	Аналитический	0.10	-
516	538151.34	1305365.90	Аналитический	0.10	-
517	538132.44	1305359.59	Аналитический	0.10	-
518	538132.86	1305358.44	Аналитический	0.10	-
519	538134.10	1305355.08	Аналитический	0.10	-
520	538156.79	1305361.55	Аналитический	0.10	-
521	538185.01	1305362.30	Аналитический	0.10	-
522	538205.42	1305361.01	Аналитический	0.10	-
523	538207.08	1305345.82	Аналитический	0.10	-
524	538222.46	1305350.21	Аналитический	0.10	-
525	538224.14	1305332.43	Аналитический	0.10	-
526	538203.24	1305330.74	Аналитический	0.10	-
527	538203.83	1305310.05	Аналитический	0.10	-
528	538208.07	1305310.93	Аналитический	0.10	-
529	538211.60	1305292.86	Аналитический	0.10	-
530	538189.56	1305289.92	Аналитический	0.10	-
531	538189.32	1305284.54	Аналитический	0.10	-
532	538187.96	1305271.11	Аналитический	0.10	-
533	538174.97	1305268.76	Аналитический	0.10	-
534	538178.53	1305251.77	Аналитический	0.10	-
535	538188.40	1305253.97	Аналитический	0.10	-
536	538190.50	1305218.65	Аналитический	0.10	-
537	538174.67	1305216.71	Аналитический	0.10	-
538	538175.53	1305196.20	Аналитический	0.10	-
539	538175.62	1305194.04	Аналитический	0.10	-
540	538211.34	1305196.19	Аналитический	0.10	-
541	538213.70	1305185.94	Аналитический	0.10	-
542	538201.74	1305180.65	Аналитический	0.10	-
543	538201.01	1305180.36	Аналитический	0.10	-
544	538209.18	1305181.18	Аналитический	0.10	-
545	538212.21	1305164.59	Аналитический	0.10	-
546	538217.77	1305165.89	Аналитический	0.10	-
547	538223.84	1305167.31	Аналитический	0.10	-
548	538225.04	1305156.96	Аналитический	0.10	-
549	538224.31	1305136.27	Аналитический	0.10	-
550	538216.38	1305118.58	Аналитический	0.10	-
551	538216.23	1305105.57	Аналитический	0.10	-
552	538210.84	1305102.83	Аналитический	0.10	-
553	538211.22	1305094.02	Аналитический	0.10	-
554	538210.98	1305087.75	Аналитический	0.10	-
555	538210.56	1305085.97	Аналитический	0.10	-
556	538205.50	1305085.92	Аналитический	0.10	-
557	538205.51	1305085.34	Аналитический	0.10	-
558	538208.19	1305085.37	Аналитический	0.10	-
559	538206.05	1305061.45	Аналитический	0.10	-
560	538205.71	1305043.47	Аналитический	0.10	-

1	2	3	4	5	6
561	538205.69	1305041.85	Аналитический	0.10	-
562	538205.51	1305032.35	Аналитический	0.10	-
563	538208.69	1304995.34	Аналитический	0.10	-
564	538212.73	1304948.29	Аналитический	0.10	-
565	538187.86	1304935.09	Аналитический	0.10	-
566	538197.02	1304925.65	Аналитический	0.10	-
567	538221.39	1304900.53	Аналитический	0.10	-
568	538224.83	1304892.34	Аналитический	0.10	-
569	538228.39	1304892.59	Аналитический	0.10	-
570	538231.61	1304885.90	Аналитический	0.10	-
571	538225.94	1304879.58	Аналитический	0.10	-
572	538228.93	1304863.35	Аналитический	0.10	-
573	538225.48	1304861.62	Аналитический	0.10	-
574	538229.62	1304850.44	Аналитический	0.10	-
575	538214.39	1304841.99	Аналитический	0.10	-
576	538205.19	1304831.75	Аналитический	0.10	-
577	538209.18	1304819.37	Аналитический	0.10	-
578	538217.10	1304765.46	Аналитический	0.10	-
579	538216.54	1304765.22	Аналитический	0.10	-
580	538205.84	1304760.71	Аналитический	0.10	-
581	538211.49	1304741.85	Аналитический	0.10	-
582	538219.39	1304699.08	Аналитический	0.10	-
583	538231.86	1304671.61	Аналитический	0.10	-
584	538240.12	1304639.73	Аналитический	0.10	-
585	538213.71	1304627.21	Аналитический	0.10	-
586	538213.80	1304588.69	Аналитический	0.10	-
587	538222.94	1304534.97	Аналитический	0.10	-
588	538227.63	1304530.58	Аналитический	0.10	-
589	538227.79	1304522.81	Аналитический	0.10	-
590	538228.95	1304516.64	Аналитический	0.10	-
591	538229.57	1304513.32	Аналитический	0.10	-
592	538231.35	1304503.83	Аналитический	0.10	-
593	538203.93	1304496.92	Аналитический	0.10	-
594	538201.06	1304492.85	Аналитический	0.10	-
595	538197.31	1304482.04	Аналитический	0.10	-
596	538185.87	1304479.60	Аналитический	0.10	-
597	538194.89	1304465.01	Аналитический	0.10	-
598	538196.13	1304457.91	Аналитический	0.10	-
599	538199.67	1304457.28	Аналитический	0.10	-
600	538203.98	1304450.31	Аналитический	0.10	-
601	538208.87	1304429.44	Аналитический	0.10	-
602	538221.22	1304418.92	Аналитический	0.10	-
603	538219.53	1304407.58	Аналитический	0.10	-
604	538216.06	1304403.21	Аналитический	0.10	-
605	538204.61	1304388.78	Аналитический	0.10	-
606	538204.92	1304388.55	Аналитический	0.10	-
607	538203.55	1304387.37	Аналитический	0.10	-
608	538189.26	1304375.36	Аналитический	0.10	-

1	2	3	4	5	6
609	538181.14	1304369.17	Аналитический	0.10	-
610	538176.82	1304369.00	Аналитический	0.10	-
611	538173.99	1304367.53	Аналитический	0.10	-
612	538167.77	1304353.07	Аналитический	0.10	-
613	538194.50	1304344.40	Аналитический	0.10	-
614	538205.68	1304334.90	Аналитический	0.10	-
615	538203.90	1304301.19	Аналитический	0.10	-
616	538184.79	1304302.13	Аналитический	0.10	-
617	538184.60	1304297.89	Аналитический	0.10	-
618	538206.44	1304298.53	Аналитический	0.10	-
619	538207.10	1304264.49	Аналитический	0.10	-
620	538179.22	1304264.93	Аналитический	0.10	-
621	538168.96	1304262.37	Аналитический	0.10	-
622	538167.27	1304264.62	Аналитический	0.10	-
623	538168.21	1304258.57	Аналитический	0.10	-
624	538198.90	1304259.99	Аналитический	0.10	-
625	538208.24	1304244.63	Аналитический	0.10	-
626	538208.52	1304231.61	Аналитический	0.10	-
627	538172.70	1304229.30	Аналитический	0.10	-
628	538173.28	1304225.35	Аналитический	0.10	-
629	538211.42	1304228.34	Аналитический	0.10	-
630	538205.75	1304197.80	Аналитический	0.10	-
631	538183.03	1304197.07	Аналитический	0.10	-
632	538197.35	1304150.37	Аналитический	0.10	-
633	538199.53	1304143.26	Аналитический	0.10	-
634	538192.86	1304141.20	Аналитический	0.10	-
635	538180.03	1304137.24	Аналитический	0.10	-
636	538178.77	1304135.41	Аналитический	0.10	-
637	538171.45	1304127.66	Аналитический	0.10	-
638	538146.34	1304118.67	Аналитический	0.10	-
639	538163.21	1304078.63	Аналитический	0.10	-
640	538201.44	1304107.39	Аналитический	0.10	-
641	538207.45	1304099.40	Аналитический	0.10	-
642	538230.73	1304118.54	Аналитический	0.10	-
643	538227.04	1304124.66	Аналитический	0.10	-
644	538228.37	1304127.71	Аналитический	0.10	-
645	538241.52	1304148.12	Аналитический	0.10	-
646	538242.79	1304148.26	Аналитический	0.10	-
647	538243.38	1304148.31	Аналитический	0.10	-
648	538246.47	1304165.94	Аналитический	0.10	-
649	538246.85	1304175.88	Аналитический	0.10	-
650	538246.73	1304179.29	Аналитический	0.10	-
651	538249.42	1304209.72	Аналитический	0.10	-
652	538255.64	1304233.69	Аналитический	0.10	-
653	538259.08	1304248.89	Аналитический	0.10	-
654	538262.11	1304249.39	Аналитический	0.10	-
655	538262.72	1304259.78	Аналитический	0.10	-
656	538279.03	1304262.27	Аналитический	0.10	-

1	2	3	4	5	6
657	538291.84	1304264.06	Аналитический	0.10	-
658	538291.60	1304265.94	Аналитический	0.10	-
659	538290.42	1304276.97	Аналитический	0.10	-
660	538290.10	1304279.99	Аналитический	0.10	-
661	538284.97	1304281.29	Аналитический	0.10	-
662	538279.22	1304313.12	Аналитический	0.10	-
663	538298.03	1304313.44	Аналитический	0.10	-
664	538298.12	1304336.85	Аналитический	0.10	-
665	538304.06	1304354.60	Аналитический	0.10	-
666	538323.44	1304357.68	Аналитический	0.10	-
667	538332.73	1304358.98	Аналитический	0.10	-
668	538335.21	1304359.40	Аналитический	0.10	-
669	538333.00	1304380.88	Аналитический	0.10	-
670	538339.62	1304385.56	Аналитический	0.10	-
671	538324.57	1304383.10	Аналитический	0.10	-
672	538325.64	1304376.19	Аналитический	0.10	-
673	538309.31	1304373.52	Аналитический	0.10	-
674	538305.29	1304409.37	Аналитический	0.10	-
675	538303.81	1304422.04	Аналитический	0.10	-
676	538302.52	1304430.09	Аналитический	0.10	-
677	538307.76	1304440.70	Аналитический	0.10	-
678	538310.42	1304447.22	Аналитический	0.10	-
679	538317.01	1304452.95	Аналитический	0.10	-
680	538331.60	1304458.67	Аналитический	0.10	-
681	538340.96	1304469.62	Аналитический	0.10	-
682	538342.30	1304473.43	Аналитический	0.10	-
683	538344.19	1304483.59	Аналитический	0.10	-
684	538342.68	1304492.97	Аналитический	0.10	-
685	538339.51	1304500.52	Аналитический	0.10	-
686	538375.41	1304483.52	Аналитический	0.10	-
687	538365.17	1304513.47	Аналитический	0.10	-
688	538361.32	1304523.71	Аналитический	0.10	-
689	538375.22	1304522.26	Аналитический	0.10	-
690	538378.82	1304554.09	Аналитический	0.10	-
691	538384.39	1304554.37	Аналитический	0.10	-
692	538394.98	1304569.78	Аналитический	0.10	-
693	538393.52	1304599.53	Аналитический	0.10	-
694	538382.95	1304616.15	Аналитический	0.10	-
695	538315.57	1304607.78	Аналитический	0.10	-
696	538353.34	1304524.55	Аналитический	0.10	-
697	538324.50	1304527.57	Аналитический	0.10	-
698	538301.58	1304548.07	Аналитический	0.10	-
699	538290.81	1304548.91	Аналитический	0.10	-
700	538275.88	1304547.48	Аналитический	0.10	-
701	538259.24	1304621.95	Аналитический	0.10	-
702	538250.28	1304621.69	Аналитический	0.10	-
703	538251.95	1304680.21	Аналитический	0.10	-
704	538277.04	1304670.48	Аналитический	0.10	-

1	2	3	4	5	6
705	538282.64	1304683.11	Аналитический	0.10	-
706	538274.26	1304707.71	Аналитический	0.10	-
707	538266.77	1304751.35	Аналитический	0.10	-
708	538260.23	1304768.36	Аналитический	0.10	-
709	538260.55	1304771.82	Аналитический	0.10	-
710	538257.14	1304822.96	Аналитический	0.10	-
711	538252.75	1304837.23	Аналитический	0.10	-
712	538269.83	1304841.48	Аналитический	0.10	-
713	538268.79	1304846.36	Аналитический	0.10	-
714	538288.42	1304854.85	Аналитический	0.10	-
715	538269.81	1304881.89	Аналитический	0.10	-
716	538274.44	1304885.27	Аналитический	0.10	-
717	538268.19	1304892.86	Аналитический	0.10	-
718	538249.18	1304918.10	Аналитический	0.10	-
719	538259.62	1304924.00	Аналитический	0.10	-
720	538252.24	1304929.48	Аналитический	0.10	-
721	538262.07	1304939.46	Аналитический	0.10	-
722	538255.60	1304946.17	Аналитический	0.10	-
723	538243.83	1304951.26	Аналитический	0.10	-
724	538254.79	1304959.46	Аналитический	0.10	-
725	538251.09	1304965.16	Аналитический	0.10	-
726	538252.29	1304966.57	Аналитический	0.10	-
727	538269.80	1304965.25	Аналитический	0.10	-
728	538274.94	1304959.81	Аналитический	0.10	-
729	538291.12	1304973.05	Аналитический	0.10	-
730	538305.80	1304966.96	Аналитический	0.10	-
731	538321.55	1304987.13	Аналитический	0.10	-
732	538317.70	1304992.44	Аналитический	0.10	-
733	538319.22	1305003.24	Аналитический	0.10	-
734	538308.15	1305003.77	Аналитический	0.10	-
735	538296.42	1305007.07	Аналитический	0.10	-
736	538291.91	1305009.17	Аналитический	0.10	-
737	538291.76	1305014.19	Аналитический	0.10	-
738	538307.03	1305018.52	Аналитический	0.10	-
739	538309.33	1305019.13	Аналитический	0.10	-
740	538339.14	1305020.90	Аналитический	0.10	-
741	538369.23	1305019.43	Аналитический	0.10	-
742	538381.79	1305016.91	Аналитический	0.10	-
743	538383.69	1305018.96	Аналитический	0.10	-
744	538354.97	1305028.96	Аналитический	0.10	-
745	538329.53	1305032.59	Аналитический	0.10	-
746	538292.45	1305033.86	Аналитический	0.10	-
747	538281.62	1305036.92	Аналитический	0.10	-
748	538285.45	1305053.12	Аналитический	0.10	-
749	538306.83	1305060.39	Аналитический	0.10	-
750	538308.36	1305065.28	Аналитический	0.10	-
751	538307.56	1305065.00	Аналитический	0.10	-
752	538305.60	1305069.76	Аналитический	0.10	-

1	2	3	4	5	6
753	538302.99	1305076.95	Аналитический	0.10	-
754	538306.80	1305086.70	Аналитический	0.10	-
755	538308.90	1305091.15	Аналитический	0.10	-
756	538310.11	1305093.11	Аналитический	0.10	-
757	538311.74	1305096.22	Аналитический	0.10	-
758	538319.40	1305108.05	Аналитический	0.10	-
759	538323.43	1305110.91	Аналитический	0.10	-
760	538325.05	1305117.25	Аналитический	0.10	-
761	538325.64	1305120.43	Аналитический	0.10	-
762	538326.22	1305120.20	Аналитический	0.10	-
763	538327.88	1305141.16	Аналитический	0.10	-
764	538323.14	1305146.34	Аналитический	0.10	-
765	538331.08	1305157.85	Аналитический	0.10	-
766	538360.87	1305167.30	Аналитический	0.10	-
767	538397.39	1305180.21	Аналитический	0.10	-
768	538397.32	1305187.06	Аналитический	0.10	-
769	538396.59	1305189.33	Аналитический	0.10	-
770	538376.38	1305192.25	Аналитический	0.10	-
771	538347.23	1305199.09	Аналитический	0.10	-
772	538335.86	1305199.74	Аналитический	0.10	-
773	538305.06	1305216.75	Аналитический	0.10	-
774	538313.96	1305240.68	Аналитический	0.10	-
775	538317.41	1305240.67	Аналитический	0.10	-
776	538318.71	1305247.85	Аналитический	0.10	-
777	538324.51	1305246.46	Аналитический	0.10	-
778	538328.94	1305259.69	Аналитический	0.10	-
779	538332.56	1305266.14	Аналитический	0.10	-
780	538332.71	1305278.80	Аналитический	0.10	-
781	538336.62	1305300.59	Аналитический	0.10	-
782	538348.41	1305299.45	Аналитический	0.10	-
783	538349.41	1305305.83	Аналитический	0.10	-
784	538369.89	1305308.39	Аналитический	0.10	-
785	538371.56	1305327.28	Аналитический	0.10	-
476	538358.87	1305326.65	Аналитический	0.10	-
786	538207.81	1304618.02	Аналитический	0.10	-
787	538200.03	1304630.31	Аналитический	0.10	-
788	538189.32	1304664.75	Аналитический	0.10	-
789	538166.66	1304726.59	Аналитический	0.10	-
790	538158.92	1304746.77	Аналитический	0.10	-
791	538129.49	1304824.95	Аналитический	0.10	-
792	538090.73	1304803.05	Аналитический	0.10	-
793	538078.42	1304791.26	Аналитический	0.10	-
794	538059.52	1304769.50	Аналитический	0.10	-
795	538037.40	1304736.13	Аналитический	0.10	-
796	538027.59	1304726.50	Аналитический	0.10	-
797	538027.39	1304718.72	Аналитический	0.10	-
798	537998.92	1304686.60	Аналитический	0.10	-

1	2	3	4	5	6
799	538005.29	1304677.53	Аналитический	0.10	-
800	538011.80	1304662.32	Аналитический	0.10	-
801	538024.85	1304631.18	Аналитический	0.10	-
802	538040.30	1304593.77	Аналитический	0.10	-
803	538050.66	1304569.91	Аналитический	0.10	-
804	538057.34	1304553.56	Аналитический	0.10	-
805	538069.26	1304525.23	Аналитический	0.10	-
806	538082.06	1304493.35	Аналитический	0.10	-
807	538107.29	1304502.26	Аналитический	0.10	-
808	538123.57	1304510.77	Аналитический	0.10	-
809	538128.38	1304514.29	Аналитический	0.10	-
810	538151.57	1304532.10	Аналитический	0.10	-
811	538168.75	1304560.05	Аналитический	0.10	-
812	538183.63	1304590.43	Аналитический	0.10	-
786	538207.81	1304618.02	Аналитический	0.10	-
3. Сведения о характерных точках части (частей) границы объекта					
Обозначение характерных точек части границы	Координаты, м		Метод определения координат характерной точки	Средняя квадратическая погрешность положения характерной точки (Mt), м	Описание обозначения точки на местности (при наличии)
	X	Y			
1	2	3	4	5	6
Часть №					
-	-	-	-	-	-

Раздел 3

Сведения о местоположении измененных (уточненных) границ объекта							
1. Система координат: -							
2. Сведения о характерных точках границ объекта							
Обозначение характерных точек границ	Существующие координаты, м		Измененные (уточненные) координаты, м		Метод определения координат характерной точки	Средняя квадратическая погрешность положения характерной точки (Mt), м	Описание обозначения точки на местности (при наличии)
	X	Y	X	Y			
1	2	3	4	5	6	7	8
-	-	-	-	-	-	-	-
3. Сведения о характерных точках части (частей) границы объекта							
Часть №							
-	-	-	-	-	-	-	-

ГРАФИЧЕСКОЕ ОПИСАНИЕ

местоположения границ

Общественно - деловая зона села Староживотинное - ОД/4

 (наименование объекта, местоположение границ которого описано
 (далее - объект)

Раздел I

Сведения об объекте		
№ п/п	Характеристики объекта	Описание характеристик
1	2	3
1	Местоположение объекта	Воронежская область, Рамонский муниципальный район, Айдаровское сельское поселение, село Староживотинное
2	Площадь объекта \pm величина погрешности определения площади ($P \pm \Delta P$)	-
3	Иные характеристики объекта	-

Раздел 2

Сведения о местоположении границ объекта					
1. Система координат: МСК - 36, зона 1					
2. Сведения о характерных точках границ объекта					
Обозначение характерных точек границ	Координаты, м		Метод определения координат характерной точки	Средняя квадратическая погрешность положения характерной точки (Mt), м	Описание обозначения точки на местности (при наличии)
	X	Y			
1	2	3	4	5	6
1	540461.97	1303375.73	Картометрический	5.00	-
2	540138.22	1303364.40	Картометрический	5.00	-
3	540137.17	1303389.38	Картометрический	5.00	-
4	540136.18	1303412.75	Картометрический	5.00	-
5	540108.60	1303410.91	Картометрический	5.00	-
6	540109.08	1303398.72	Картометрический	5.00	-
7	540093.67	1303391.49	Картометрический	5.00	-
8	540079.28	1303384.74	Картометрический	5.00	-
9	540073.68	1303383.62	Картометрический	5.00	-
10	540063.56	1303381.60	Картометрический	5.00	-
11	540053.44	1303379.58	Картометрический	5.00	-
12	540040.75	1303377.05	Картометрический	5.00	-
13	540033.08	1303378.25	Картометрический	5.00	-
14	540006.45	1303382.47	Картометрический	5.00	-
15	539994.40	1303384.38	Картометрический	5.00	-
16	539975.07	1303385.71	Аналитический	0.10	-
17	539950.71	1303387.39	Аналитический	0.10	-
18	539949.43	1303387.44	Аналитический	0.10	-
19	539912.65	1303388.92	Аналитический	0.10	-
20	539877.22	1303390.35	Аналитический	0.10	-
21	539857.69	1303393.15	Аналитический	0.10	-
22	539910.97	1303407.77	Аналитический	0.10	-
23	539946.85	1303417.62	Аналитический	0.10	-
24	539971.65	1303424.43	Аналитический	0.10	-
25	540002.46	1303432.88	Аналитический	0.10	-
26	540027.81	1303439.84	Аналитический	0.10	-
27	540057.55	1303448.01	Аналитический	0.10	-
28	540067.66	1303450.78	Аналитический	0.10	-
29	540087.94	1303456.34	Аналитический	0.10	-
30	540114.94	1303463.75	Аналитический	0.10	-
31	540133.81	1303468.93	Аналитический	0.10	-
32	540159.17	1303468.83	Аналитический	0.10	-
33	540184.06	1303468.72	Аналитический	0.10	-
34	540239.53	1303468.49	Аналитический	0.10	-
35	540269.05	1303468.37	Аналитический	0.10	-

1	2	3	4	5	6
36	540300.05	1303468.24	Аналитический	0.10	-
37	540313.35	1303468.19	Аналитический	0.10	-
38	540331.71	1303470.45	Аналитический	0.10	-
39	540360.43	1303473.99	Картометрический	5.00	-
40	540386.64	1303477.22	Картометрический	5.00	-
41	540410.94	1303480.21	Картометрический	5.00	-
42	540433.70	1303483.01	Картометрический	5.00	-
43	540454.63	1303485.59	Картометрический	5.00	-
1	540461.97	1303375.73	Картометрический	5.00	-
44	538394.98	1304569.78	Картометрический	5.00	-
45	538384.39	1304554.37	Картометрический	5.00	-
46	538378.82	1304554.09	Картометрический	5.00	-
47	538375.22	1304522.26	Картометрический	5.00	-
48	538361.32	1304523.71	Картометрический	5.00	-
49	538353.34	1304524.55	Картометрический	5.00	-
50	538315.57	1304607.78	Картометрический	5.00	-
51	538382.95	1304616.15	Картометрический	5.00	-
52	538393.52	1304599.53	Картометрический	5.00	-
44	538394.98	1304569.78	Картометрический	5.00	-

3. Сведения о характерных точках части (частей) границы объекта

Обозначение характерных точек части границы	Координаты, м		Метод определения координат характерной точки	Средняя квадратическая погрешность положения характерной точки (Mt), м	Описание обозначения точки на местности (при наличии)
	X	Y			
1	2	3	4	5	6
Часть №					
-	-	-	-	-	-

Раздел 3

Сведения о местоположении измененных (уточненных) границ объекта							
1. Система координат: -							
2. Сведения о характерных точках границ объекта							
Обозначение характерных точек границ	Существующие координаты, м		Измененные (уточненные) координаты, м		Метод определения координат характерной точки	Средняя квадратическая погрешность положения характерной точки (Mt), м	Описание обозначения точки на местности (при наличии)
	X	Y	X	Y			
1	2	3	4	5	6	7	8
-	-	-	-	-	-	-	-
3. Сведения о характерных точках части (частей) границы объекта							
Часть №							
-	-	-	-	-	-	-	-

ГРАФИЧЕСКОЕ ОПИСАНИЕ

местоположения границ

Зона улиц, дорог, инженерной и транспортной инфраструктуры
села Староживотинное - ИТ1/4(наименование объекта, местоположение границ которого описано
(далее - объект))

Раздел I

Сведения об объекте		
№ п/п	Характеристики объекта	Описание характеристик
1	2	3
1	Местоположение объекта	Воронежская область, Рамонский муниципальный район, Айдаровское сельское поселение, село Староживотинное
2	Площадь объекта \pm величина погрешности определения площади ($P \pm \Delta P$)	-
3	Иные характеристики объекта	-

Раздел 2

Сведения о местоположении границ объекта					
1. Система координат: МСК - 36, зона 1					
2. Сведения о характерных точках границ объекта					
Обозначение характерных точек границ	Координаты, м		Метод определения координат характерной точки	Средняя квадратическая погрешность положения характерной точки (Mt), м	Описание обозначения точки на местности (при наличии)
	X	Y			
1	2	3	4	5	6
1	538817.50	1302374.73	Аналитический	0.10	-
2	538787.15	1302414.77	Картометрический	5.00	-
3	538785.43	1302413.58	Картометрический	5.00	-
4	538585.70	1302677.25	Картометрический	5.00	-
5	538408.23	1302913.42	Картометрический	5.00	-
6	538405.06	1302919.02	Картометрический	5.00	-
7	538396.97	1302933.67	Картометрический	5.00	-
8	538397.30	1302951.81	Картометрический	5.00	-
9	538408.67	1302963.81	Картометрический	5.00	-
10	538420.21	1302971.84	Картометрический	5.00	-
11	538420.42	1302973.27	Картометрический	5.00	-
12	538420.43	1302982.19	Картометрический	5.00	-
13	538440.49	1302994.25	Картометрический	5.00	-
14	538444.68	1302989.06	Картометрический	5.00	-
15	538456.96	1302997.67	Картометрический	5.00	-
16	538469.95	1303006.77	Картометрический	5.00	-
17	538476.86	1303011.62	Картометрический	5.00	-
18	538467.25	1303024.49	Картометрический	5.00	-
19	538487.51	1303033.49	Картометрический	5.00	-
20	538518.72	1303047.17	Картометрический	5.00	-
21	538547.09	1303059.68	Картометрический	5.00	-
22	538569.74	1303069.66	Картометрический	5.00	-
23	538573.19	1303071.50	Картометрический	5.00	-
24	538583.95	1303076.68	Картометрический	5.00	-
25	538607.99	1303088.56	Картометрический	5.00	-
26	538618.33	1303093.67	Картометрический	5.00	-
27	538624.84	1303096.89	Картометрический	5.00	-
28	538652.73	1303110.67	Картометрический	5.00	-
29	538725.12	1303146.44	Картометрический	5.00	-
30	538741.68	1303154.63	Картометрический	5.00	-
31	538760.26	1303163.81	Картометрический	5.00	-
32	538765.97	1303154.15	Картометрический	5.00	-
33	538767.89	1303153.11	Картометрический	5.00	-
34	538770.18	1303153.38	Картометрический	5.00	-
35	538795.72	1303164.89	Картометрический	5.00	-
36	538806.93	1303170.59	Картометрический	5.00	-

1	2	3	4	5	6
37	538832.62	1303185.40	Картометрический	5.00	-
38	538852.72	1303197.10	Картометрический	5.00	-
39	538865.57	1303222.26	Картометрический	5.00	-
40	538874.69	1303240.11	Картометрический	5.00	-
41	538878.66	1303244.05	Картометрический	5.00	-
42	538873.55	1303253.77	Картометрический	5.00	-
43	538881.60	1303258.22	Картометрический	5.00	-
44	538878.80	1303279.29	Картометрический	5.00	-
45	538876.49	1303296.68	Картометрический	5.00	-
46	538869.69	1303314.95	Картометрический	5.00	-
47	538803.55	1303407.22	Картометрический	5.00	-
48	538775.89	1303455.51	Картометрический	5.00	-
49	538770.69	1303465.12	Картометрический	5.00	-
50	538705.29	1303556.40	Картометрический	5.00	-
51	538688.34	1303582.67	Картометрический	5.00	-
52	538686.22	1303586.59	Картометрический	5.00	-
53	538684.40	1303590.74	Картометрический	5.00	-
54	538678.48	1303606.74	Картометрический	5.00	-
55	538670.21	1303633.91	Картометрический	5.00	-
56	538661.93	1303661.07	Картометрический	5.00	-
57	538634.46	1303787.57	Картометрический	5.00	-
58	538627.55	1303835.29	Картометрический	5.00	-
59	538592.40	1304092.90	Картометрический	5.00	-
60	538583.40	1304154.10	Картометрический	5.00	-
61	538574.82	1304234.44	Картометрический	5.00	-
62	538569.18	1304293.32	Картометрический	5.00	-
63	538569.34	1304321.60	Картометрический	5.00	-
64	538569.17	1304323.94	Картометрический	5.00	-
65	538568.55	1304328.21	Картометрический	5.00	-
66	538567.44	1304330.55	Картометрический	5.00	-
67	538566.37	1304332.04	Картометрический	5.00	-
68	538563.61	1304333.88	Картометрический	5.00	-
69	538560.53	1304334.92	Картометрический	5.00	-
70	538543.32	1304330.70	Картометрический	5.00	-
71	538692.72	1304404.86	Картометрический	5.00	-
72	538687.81	1304401.86	Картометрический	5.00	-
73	538645.16	1304375.77	Картометрический	5.00	-
74	538631.18	1304367.22	Картометрический	5.00	-
75	538596.11	1304345.22	Картометрический	5.00	-
76	538591.84	1304342.03	Картометрический	5.00	-
77	538588.40	1304336.30	Картометрический	5.00	-
78	538587.59	1304295.35	Картометрический	5.00	-
79	538590.81	1304231.73	Картометрический	5.00	-
80	538604.88	1304135.11	Картометрический	5.00	-
81	538607.51	1304109.23	Картометрический	5.00	-
82	538609.89	1304085.49	Картометрический	5.00	-
83	538619.66	1304004.71	Аналитический	0.10	-
84	538620.66	1303996.74	Аналитический	0.10	-

1	2	3	4	5	6
85	538621.53	1303989.82	Аналитический	0.10	-
86	538623.50	1303974.15	Аналитический	0.10	-
87	538629.53	1303977.51	Аналитический	0.10	-
88	538634.08	1303925.98	Аналитический	0.10	-
89	538639.04	1303888.12	Аналитический	0.10	-
90	538653.78	1303790.93	Аналитический	0.10	-
91	538679.34	1303667.48	Аналитический	0.10	-
92	538702.90	1303598.39	Аналитический	0.10	-
93	538704.28	1303594.95	Аналитический	0.10	-
94	538705.73	1303592.69	Аналитический	0.10	-
95	538748.32	1303531.57	Аналитический	0.10	-
96	538751.08	1303520.41	Картометрический	5.00	-
97	538771.60	1303488.54	Картометрический	5.00	-
98	538816.86	1303424.70	Картометрический	5.00	-
99	538812.25	1303421.36	Картометрический	5.00	-
100	538816.09	1303416.23	Картометрический	5.00	-
101	538916.82	1303281.79	Картометрический	5.00	-
102	538886.33	1303251.64	Картометрический	5.00	-
103	538883.03	1303235.93	Картометрический	5.00	-
104	538881.23	1303227.26	Картометрический	5.00	-
105	538879.44	1303220.70	Картометрический	5.00	-
106	538878.19	1303216.05	Картометрический	5.00	-
107	538876.23	1303211.80	Картометрический	5.00	-
108	538873.89	1303207.22	Картометрический	5.00	-
109	538871.14	1303202.92	Картометрический	5.00	-
110	538867.87	1303199.25	Картометрический	5.00	-
111	538863.85	1303195.36	Картометрический	5.00	-
112	538859.44	1303191.63	Картометрический	5.00	-
113	538855.63	1303188.47	Картометрический	5.00	-
114	538839.28	1303176.35	Картометрический	5.00	-
115	538839.27	1303176.35	Картометрический	5.00	-
116	538826.54	1303166.91	Аналитический	0.10	-
117	538820.82	1303163.61	Картометрический	5.00	-
118	538809.19	1303157.76	Аналитический	0.10	-
119	538799.95	1303153.74	Аналитический	0.10	-
120	538790.39	1303149.93	Картометрический	5.00	-
121	538783.31	1303147.55	Картометрический	5.00	-
122	538777.69	1303140.41	Картометрический	5.00	-
123	538778.63	1303138.50	Картометрический	5.00	-
124	538775.01	1303136.62	Картометрический	5.00	-
125	538773.92	1303138.74	Картометрический	5.00	-
126	538767.95	1303142.46	Аналитический	0.10	-
127	538767.07	1303142.98	Аналитический	0.10	-
128	538766.06	1303143.22	Аналитический	0.10	-
129	538756.42	1303141.05	Аналитический	0.10	-
130	538750.35	1303150.02	Аналитический	0.10	-
131	538550.61	1303052.19	Картометрический	5.00	-
132	538462.28	1302997.11	Картометрический	5.00	-

1	2	3	4	5	6
133	538421.12	1302968.10	Картометрический	5.00	-
134	538407.45	1302951.23	Картометрический	5.00	-
135	538406.61	1302935.48	Картометрический	5.00	-
136	538419.10	1302917.98	Картометрический	5.00	-
137	538452.52	1302874.22	Картометрический	5.00	-
138	538531.69	1302771.78	Картометрический	5.00	-
139	538738.10	1302509.30	Картометрический	5.00	-
140	538800.62	1302423.08	Картометрический	5.00	-
141	538812.32	1302398.35	Картометрический	5.00	-
142	538818.25	1302375.31	Картометрический	5.00	-
1	538817.50	1302374.73	Аналитический	0.10	-
143	538708.07	1304414.24	Картометрический	5.00	-
144	538704.55	1304412.10	Картометрический	5.00	-
145	538719.47	1304442.41	Картометрический	5.00	-
146	538729.56	1304449.20	Картометрический	5.00	-
147	538755.15	1304469.32	Картометрический	5.00	-
148	538809.67	1304512.31	Картометрический	5.00	-
149	538841.30	1304537.26	Картометрический	5.00	-
150	538856.50	1304549.45	Картометрический	5.00	-
151	538867.36	1304556.51	Картометрический	5.00	-
152	538883.98	1304565.38	Картометрический	5.00	-
153	538977.01	1304615.37	Картометрический	5.00	-
154	539032.78	1304645.31	Картометрический	5.00	-
155	539116.75	1304686.39	Картометрический	5.00	-
156	539154.46	1304705.94	Аналитический	0.10	-
157	539168.68	1304713.54	Аналитический	0.10	-
158	539176.31	1304718.16	Картометрический	5.00	-
159	539181.24	1304722.10	Картометрический	5.00	-
160	539183.33	1304724.27	Картометрический	5.00	-
161	539183.90	1304724.85	Картометрический	5.00	-
162	539187.03	1304729.04	Картометрический	5.00	-
163	539189.72	1304734.40	Картометрический	5.00	-
164	539192.42	1304739.35	Картометрический	5.00	-
165	539193.26	1304741.41	Картометрический	5.00	-
166	539193.62	1304743.05	Картометрический	5.00	-
167	539193.45	1304745.74	Картометрический	5.00	-
168	539192.88	1304748.29	Картометрический	5.00	-
169	539179.13	1304768.80	Картометрический	5.00	-
170	539143.12	1304818.15	Картометрический	5.00	-
171	539110.28	1304863.16	Картометрический	5.00	-
172	539080.51	1304903.96	Картометрический	5.00	-
173	539073.72	1304913.26	Картометрический	5.00	-
174	539059.72	1304932.45	Картометрический	5.00	-
175	539044.51	1304953.28	Картометрический	5.00	-
176	539010.99	1304999.23	Картометрический	5.00	-
177	539009.90	1305000.72	Картометрический	5.00	-
178	539005.62	1305008.92	Картометрический	5.00	-

1	2	3	4	5	6
179	539003.21	1305013.95	Картометрический	5.00	-
180	539001.67	1305018.38	Картометрический	5.00	-
181	539000.27	1305022.85	Картометрический	5.00	-
182	538999.31	1305027.69	Аналитический	0.10	-
183	538999.50	1305035.50	Аналитический	0.10	-
184	539213.93	1304741.68	Аналитический	0.10	-
185	539214.37	1304741.07	Аналитический	0.10	-
186	539210.63	1304732.02	Аналитический	0.10	-
187	539208.53	1304727.11	Аналитический	0.10	-
188	539205.13	1304719.99	Картометрический	5.00	-
189	539202.68	1304716.26	Аналитический	0.10	-
190	539198.24	1304710.61	Картометрический	5.00	-
191	539193.76	1304706.07	Картометрический	5.00	-
192	539186.95	1304700.55	Картометрический	5.00	-
193	539180.02	1304696.94	Картометрический	5.00	-
194	539163.61	1304687.83	Картометрический	5.00	-
195	539127.71	1304669.82	Картометрический	5.00	-
196	539126.60	1304669.26	Картометрический	5.00	-
197	539117.75	1304681.37	Картометрический	5.00	-
198	539082.62	1304661.79	Картометрический	5.00	-
199	539087.89	1304654.50	Картометрический	5.00	-
200	539079.07	1304649.64	Картометрический	5.00	-
201	539079.56	1304648.95	Картометрический	5.00	-
202	539043.74	1304630.24	Картометрический	5.00	-
203	539043.74	1304630.23	Картометрический	5.00	-
204	538999.58	1304605.96	Картометрический	5.00	-
205	538995.18	1304603.74	Картометрический	5.00	-
206	538970.23	1304587.09	Картометрический	5.00	-
207	538953.09	1304578.60	Картометрический	5.00	-
208	538891.73	1304546.47	Картометрический	5.00	-
209	538877.02	1304538.35	Картометрический	5.00	-
210	538869.45	1304533.73	Картометрический	5.00	-
211	538853.19	1304521.01	Картометрический	5.00	-
212	538770.59	1304453.88	Картометрический	5.00	-
213	538745.63	1304437.23	Картометрический	5.00	-
214	538728.31	1304426.63	Картометрический	5.00	-
143	538708.07	1304414.24	Картометрический	5.00	-

3. Сведения о характерных точках части (частей) границы объекта

Обозначение характерных точек части границы	Координаты, м		Метод определения координат характерной точки	Средняя квадратическая погрешность положения характерной точки (Mt), м	Описание обозначения точки на местности (при наличии)
	X	Y			
1	2	3	4	5	6
Часть №					
-	-	-	-	-	-

Раздел 3

Сведения о местоположении измененных (уточненных) границ объекта							
1. Система координат: -							
2. Сведения о характерных точках границ объекта							
Обозначение характерных точек границ	Существующие координаты, м		Измененные (уточненные) координаты, м		Метод определения координат характерной точки	Средняя квадратическая погрешность положения характерной точки (Mt), м	Описание обозначения точки на местности (при наличии)
	X	Y	X	Y			
1	2	3	4	5	6	7	8
-	-	-	-	-	-	-	-
3. Сведения о характерных точках части (частей) границы объекта							
Часть №							
-	-	-	-	-	-	-	-

ГРАФИЧЕСКОЕ ОПИСАНИЕ

местоположения границ

Зона сельскохозяйственного использования в границах населенного пункта
села Староживотинное - СХ1/4(наименование объекта, местоположение границ которого описано
(далее - объект)

Раздел I

Сведения об объекте		
№ п/п	Характеристики объекта	Описание характеристик
1	2	3
1	Местоположение объекта	Воронежская область, Рамонский муниципальный район, Айдаровское сельское поселение, село Староживотинное
2	Площадь объекта \pm величина погрешности определения площади ($P \pm \Delta P$)	-
3	Иные характеристики объекта	-

Раздел 2

Сведения о местоположении границ объекта					
1. Система координат: МСК - 36, зона 1					
2. Сведения о характерных точках границ объекта					
Обозначение характерных точек границ	Координаты, м		Метод определения координат характерной точки	Средняя квадратическая погрешность положения характерной точки (Mt), м	Описание обозначения точки на местности (при наличии)
	X	Y			
1	2	3	4	5	6
1	540211.39	1302098.84	Аналитический	0.10	-
2	540019.99	1302089.19	Аналитический	0.10	-
3	539952.68	1302085.79	Аналитический	0.10	-
4	539966.21	1302122.39	Картометрический	5.00	-
5	539974.17	1302143.82	Картометрический	5.00	-
6	539993.13	1302194.91	Картометрический	5.00	-
7	540004.51	1302225.56	Картометрический	5.00	-
8	540008.61	1302236.60	Картометрический	5.00	-
9	540021.92	1302272.56	Картометрический	5.00	-
10	540040.84	1302323.65	Картометрический	5.00	-
11	540068.29	1302398.50	Картометрический	5.00	-
12	540099.09	1302485.26	Картометрический	5.00	-
13	540176.12	1302703.65	Картометрический	5.00	-
14	540177.20	1302685.14	Аналитический	0.10	-
15	540181.92	1302604.28	Аналитический	0.10	-
16	540186.40	1302527.41	Аналитический	0.10	-
17	540189.63	1302471.97	Аналитический	0.10	-
18	540190.72	1302453.33	Аналитический	0.10	-
19	540194.91	1302381.46	Аналитический	0.10	-
20	540198.02	1302328.07	Аналитический	0.10	-
21	540199.04	1302310.58	Аналитический	0.10	-
22	540203.24	1302238.60	Аналитический	0.10	-
23	540206.40	1302184.33	Аналитический	0.10	-
24	540207.32	1302168.72	Аналитический	0.10	-
1	540211.39	1302098.84	Аналитический	0.10	-
25	540009.96	1302096.94	Картометрический	5.00	-
26	540017.06	1302117.10	Картометрический	5.00	-
27	540023.82	1302136.29	Картометрический	5.00	-
28	540024.12	1302137.15	Картометрический	5.00	-
29	540031.26	1302157.59	Картометрический	5.00	-
30	540038.65	1302178.75	Картометрический	5.00	-
31	540045.99	1302199.76	Картометрический	5.00	-
32	540053.29	1302220.64	Картометрический	5.00	-
33	540060.54	1302241.39	Картометрический	5.00	-

1	2	3	4	5	6
34	540067.74	1302261.99	Картометрический	5.00	-
35	540074.90	1302282.47	Картометрический	5.00	-
36	540082.01	1302302.82	Картометрический	5.00	-
37	540089.07	1302323.05	Картометрический	5.00	-
38	540096.10	1302343.16	Картометрический	5.00	-
39	540103.09	1302363.15	Картометрический	5.00	-
40	540110.02	1302383.00	Картометрический	5.00	-
41	540111.19	1302386.34	Картометрический	5.00	-
42	540117.92	1302402.49	Картометрический	5.00	-
43	540125.63	1302420.98	Картометрический	5.00	-
44	540133.33	1302439.45	Картометрический	5.00	-
45	540141.04	1302457.95	Картометрический	5.00	-
46	540146.71	1302471.57	Картометрический	5.00	-
47	540148.74	1302476.44	Картометрический	5.00	-
48	540156.45	1302494.94	Картометрический	5.00	-
49	540164.16	1302513.43	Картометрический	5.00	-
50	540167.09	1302520.46	Картометрический	5.00	-
51	540165.62	1302535.15	Картометрический	5.00	-
52	540160.02	1302591.08	Картометрический	5.00	-
53	540151.62	1302593.88	Картометрический	5.00	-
54	540135.22	1302545.70	Картометрический	5.00	-
55	540128.45	1302525.81	Картометрический	5.00	-
56	540122.00	1302506.88	Картометрический	5.00	-
57	540115.55	1302487.95	Картометрический	5.00	-
58	540113.86	1302482.98	Картометрический	5.00	-
59	540109.11	1302469.03	Картометрический	5.00	-
60	540102.67	1302450.10	Картометрический	5.00	-
61	540096.22	1302431.18	Картометрический	5.00	-
62	540089.78	1302412.26	Картометрический	5.00	-
63	540083.01	1302392.37	Картометрический	5.00	-
64	540076.22	1302372.42	Картометрический	5.00	-
65	540069.39	1302352.38	Картометрический	5.00	-
66	540062.53	1302332.22	Картометрический	5.00	-
67	540055.62	1302311.93	Картометрический	5.00	-
68	540048.67	1302291.51	Картометрический	5.00	-
69	540041.67	1302270.97	Картометрический	5.00	-
70	540034.63	1302250.29	Картометрический	5.00	-
71	540027.55	1302229.49	Картометрический	5.00	-
72	540020.42	1302208.55	Картометрический	5.00	-
73	540013.24	1302187.47	Картометрический	5.00	-
74	540006.02	1302166.25	Картометрический	5.00	-
75	539999.40	1302146.81	Картометрический	5.00	-
76	539998.75	1302144.91	Картометрический	5.00	-
77	539992.55	1302126.75	Картометрический	5.00	-
78	539985.62	1302106.47	Картометрический	5.00	-
25	540009.96	1302096.94	Картометрический	5.00	-

3. Сведения о характерных точках части (частей) границы объекта					
Обозначение характерных точек части границы	Координаты, м		Метод определения координат характерной точки	Средняя квадратическая погрешность положения характерной точки (Mt), м	Описание обозначения точки на местности (при наличии)
	X	Y			
1	2	3	4	5	6
Часть №					
-	-	-	-	-	-

Раздел 3

Сведения о местоположении измененных (уточненных) границ объекта							
1. Система координат: -							
2. Сведения о характерных точках границ объекта							
Обозначение характерных точек границ	Существующие координаты, м		Измененные (уточненные) координаты, м		Метод определения координат характерной точки	Средняя квадратическая погрешность положения характерной точки (Mt), м	Описание обозначения точки на местности (при наличии)
	X	Y	X	Y			
1	2	3	4	5	6	7	8
-	-	-	-	-	-	-	-
3. Сведения о характерных точках части (частей) границы объекта							
Часть №							
-	-	-	-	-	-	-	-

ГРАФИЧЕСКОЕ ОПИСАНИЕ

местоположения границ

Зона природных территорий и защитного озеленения села Староживотинное - Р2/4

 (наименование объекта, местоположение границ которого описано
 (далее - объект))

Раздел I

Сведения об объекте		
№ п/п	Характеристики объекта	Описание характеристик
1	2	3
1	Местоположение объекта	Воронежская область, Рамонский муниципальный район, Айдаровское сельское поселение, село Староживотинное
2	Площадь объекта \pm величина погрешности определения площади ($P \pm \Delta P$)	-
3	Иные характеристики объекта	-

Раздел 2

Сведения о местоположении границ объекта					
1. Система координат: МСК - 36, зона 1					
2. Сведения о характерных точках границ объекта					
Обозначение характерных точек границ	Координаты, м		Метод определения координат характерной точки	Средняя квадратическая погрешность положения характерной точки (Mt), м	Описание обозначения точки на местности (при наличии)
	X	Y			
1	2	3	4	5	6
1	539321.69	1301700.67	Аналитический	0.10	-
2	539300.02	1301729.93	Аналитический	0.10	-
3	538831.32	1302352.99	Аналитический	0.10	-
4	538815.85	1302373.42	Аналитический	0.10	-
5	538818.25	1302375.31	Аналитический	0.10	-
6	538836.29	1302389.39	Аналитический	0.10	-
7	538850.67	1302371.24	Аналитический	0.10	-
8	538869.21	1302347.85	Аналитический	0.10	-
9	538887.25	1302325.09	Аналитический	0.10	-
10	538904.82	1302302.92	Аналитический	0.10	-
11	538917.97	1302286.33	Аналитический	0.10	-
12	538921.92	1302281.23	Аналитический	0.10	-
13	538938.56	1302259.77	Аналитический	0.10	-
14	538954.98	1302238.60	Аналитический	0.10	-
15	538958.26	1302234.37	Аналитический	0.10	-
16	538971.18	1302217.69	Аналитический	0.10	-
17	538987.18	1302197.03	Аналитический	0.10	-
18	539003.00	1302176.60	Аналитический	0.10	-
19	539009.11	1302168.72	Аналитический	0.10	-
20	539018.63	1302156.42	Аналитический	0.10	-
21	539034.09	1302136.46	Аналитический	0.10	-
22	539049.37	1302116.73	Аналитический	0.10	-
23	539064.49	1302097.21	Аналитический	0.10	-
24	539065.50	1302095.91	Аналитический	0.10	-
25	539079.45	1302077.90	Аналитический	0.10	-
26	539094.26	1302058.78	Аналитический	0.10	-
27	539108.91	1302039.87	Аналитический	0.10	-
28	539115.03	1302031.98	Аналитический	0.10	-
29	539122.91	1302020.57	Аналитический	0.10	-
30	539136.83	1302000.43	Аналитический	0.10	-
31	539151.19	1301979.65	Аналитический	0.10	-
32	539166.04	1301958.16	Аналитический	0.10	-
33	539180.63	1301937.05	Аналитический	0.10	-
34	539181.42	1301935.90	Аналитический	0.10	-
35	539197.40	1301912.77	Аналитический	0.10	-
36	539214.06	1301888.65	Аналитический	0.10	-

1	2	3	4	5	6
37	539231.50	1301863.41	Аналитический	0.10	-
38	539249.82	1301836.89	Аналитический	0.10	-
39	539269.19	1301808.85	Аналитический	0.10	-
40	539289.80	1301779.01	Аналитический	0.10	-
41	539292.92	1301774.50	Аналитический	0.10	-
42	539335.35	1301713.13	Аналитический	0.10	-
1	539321.69	1301700.67	Аналитический	0.10	-
43	538375.41	1304483.52	Аналитический	0.10	-
44	538339.51	1304500.52	Аналитический	0.10	-
45	538342.68	1304492.97	Аналитический	0.10	-
46	538344.19	1304483.59	Аналитический	0.10	-
47	538342.30	1304473.43	Аналитический	0.10	-
48	538340.96	1304469.62	Аналитический	0.10	-
49	538331.60	1304458.67	Аналитический	0.10	-
50	538317.01	1304452.95	Аналитический	0.10	-
51	538310.42	1304447.22	Аналитический	0.10	-
52	538307.76	1304440.70	Аналитический	0.10	-
53	538302.52	1304430.09	Аналитический	0.10	-
54	538303.81	1304422.04	Аналитический	0.10	-
55	538305.29	1304409.37	Аналитический	0.10	-
56	538309.31	1304373.52	Аналитический	0.10	-
57	538325.64	1304376.19	Аналитический	0.10	-
58	538324.57	1304383.10	Аналитический	0.10	-
59	538339.62	1304385.56	Аналитический	0.10	-
60	538333.00	1304380.88	Аналитический	0.10	-
61	538335.21	1304359.40	Аналитический	0.10	-
62	538332.73	1304358.98	Аналитический	0.10	-
63	538323.44	1304357.68	Аналитический	0.10	-
64	538304.06	1304354.60	Аналитический	0.10	-
65	538298.12	1304336.85	Аналитический	0.10	-
66	538298.03	1304313.44	Аналитический	0.10	-
67	538279.22	1304313.12	Аналитический	0.10	-
68	538284.97	1304281.29	Аналитический	0.10	-
69	538290.10	1304279.99	Аналитический	0.10	-
70	538290.42	1304276.97	Аналитический	0.10	-
71	538291.60	1304265.94	Аналитический	0.10	-
72	538291.84	1304264.06	Аналитический	0.10	-
73	538279.03	1304262.27	Аналитический	0.10	-
74	538262.72	1304259.78	Аналитический	0.10	-
75	538262.11	1304249.39	Аналитический	0.10	-
76	538259.08	1304248.89	Аналитический	0.10	-
77	538255.64	1304233.69	Аналитический	0.10	-
78	538249.42	1304209.72	Аналитический	0.10	-
79	538246.73	1304179.29	Аналитический	0.10	-
80	538246.85	1304175.88	Аналитический	0.10	-
81	538246.47	1304165.94	Аналитический	0.10	-
82	538243.38	1304148.31	Аналитический	0.10	-

1	2	3	4	5	6
83	538242.79	1304148.26	Аналитический	0.10	-
84	538241.52	1304148.12	Аналитический	0.10	-
85	538228.37	1304127.71	Аналитический	0.10	-
86	538227.04	1304124.66	Аналитический	0.10	-
87	538230.73	1304118.54	Аналитический	0.10	-
88	538207.45	1304099.40	Аналитический	0.10	-
89	538201.44	1304107.39	Аналитический	0.10	-
90	538163.21	1304078.63	Аналитический	0.10	-
91	538146.34	1304118.67	Аналитический	0.10	-
92	538171.45	1304127.66	Аналитический	0.10	-
93	538178.77	1304135.41	Аналитический	0.10	-
94	538180.03	1304137.24	Аналитический	0.10	-
95	538192.86	1304141.20	Аналитический	0.10	-
96	538199.53	1304143.26	Аналитический	0.10	-
97	538197.35	1304150.37	Аналитический	0.10	-
98	538183.03	1304197.07	Аналитический	0.10	-
99	538205.75	1304197.80	Аналитический	0.10	-
100	538211.42	1304228.34	Аналитический	0.10	-
101	538173.28	1304225.35	Аналитический	0.10	-
102	538172.70	1304229.30	Аналитический	0.10	-
103	538208.52	1304231.61	Аналитический	0.10	-
104	538208.24	1304244.63	Аналитический	0.10	-
105	538198.90	1304259.99	Аналитический	0.10	-
106	538168.21	1304258.57	Аналитический	0.10	-
107	538167.27	1304264.62	Аналитический	0.10	-
108	538168.96	1304262.37	Аналитический	0.10	-
109	538179.22	1304264.93	Аналитический	0.10	-
110	538207.10	1304264.49	Аналитический	0.10	-
111	538206.44	1304298.53	Аналитический	0.10	-
112	538184.60	1304297.89	Аналитический	0.10	-
113	538184.79	1304302.13	Аналитический	0.10	-
114	538203.90	1304301.19	Аналитический	0.10	-
115	538205.68	1304334.90	Аналитический	0.10	-
116	538194.50	1304344.40	Аналитический	0.10	-
117	538167.77	1304353.07	Аналитический	0.10	-
118	538173.99	1304367.53	Аналитический	0.10	-
119	538176.82	1304369.00	Аналитический	0.10	-
120	538181.14	1304369.17	Аналитический	0.10	-
121	538189.26	1304375.36	Аналитический	0.10	-
122	538203.55	1304387.37	Аналитический	0.10	-
123	538204.92	1304388.55	Аналитический	0.10	-
124	538204.61	1304388.78	Аналитический	0.10	-
125	538216.06	1304403.21	Аналитический	0.10	-
126	538219.53	1304407.58	Аналитический	0.10	-
127	538221.22	1304418.92	Аналитический	0.10	-
128	538208.87	1304429.44	Аналитический	0.10	-
129	538203.98	1304450.31	Аналитический	0.10	-
130	538199.67	1304457.28	Аналитический	0.10	-

1	2	3	4	5	6
131	538196.13	1304457.91	Аналитический	0.10	-
132	538194.89	1304465.01	Аналитический	0.10	-
133	538185.87	1304479.60	Аналитический	0.10	-
134	538197.31	1304482.04	Аналитический	0.10	-
135	538201.06	1304492.85	Аналитический	0.10	-
136	538203.93	1304496.92	Аналитический	0.10	-
137	538231.35	1304503.83	Аналитический	0.10	-
138	538229.57	1304513.32	Аналитический	0.10	-
139	538228.95	1304516.64	Аналитический	0.10	-
140	538227.79	1304522.81	Аналитический	0.10	-
141	538227.63	1304530.58	Аналитический	0.10	-
142	538222.94	1304534.97	Аналитический	0.10	-
143	538213.80	1304588.69	Аналитический	0.10	-
144	538213.71	1304627.21	Аналитический	0.10	-
145	538240.12	1304639.73	Аналитический	0.10	-
146	538231.86	1304671.61	Аналитический	0.10	-
147	538219.39	1304699.08	Аналитический	0.10	-
148	538211.49	1304741.85	Аналитический	0.10	-
149	538205.84	1304760.71	Аналитический	0.10	-
150	538216.54	1304765.22	Аналитический	0.10	-
151	538217.10	1304765.46	Аналитический	0.10	-
152	538209.18	1304819.37	Аналитический	0.10	-
153	538205.19	1304831.75	Аналитический	0.10	-
154	538214.39	1304841.99	Аналитический	0.10	-
155	538229.62	1304850.44	Аналитический	0.10	-
156	538225.48	1304861.62	Аналитический	0.10	-
157	538228.93	1304863.35	Аналитический	0.10	-
158	538225.94	1304879.58	Аналитический	0.10	-
159	538231.61	1304885.90	Аналитический	0.10	-
160	538228.39	1304892.59	Аналитический	0.10	-
161	538224.83	1304892.34	Аналитический	0.10	-
162	538221.39	1304900.53	Аналитический	0.10	-
163	538197.02	1304925.65	Аналитический	0.10	-
164	538187.86	1304935.09	Аналитический	0.10	-
165	538212.73	1304948.29	Аналитический	0.10	-
166	538208.69	1304995.34	Аналитический	0.10	-
167	538205.51	1305032.35	Аналитический	0.10	-
168	538205.69	1305041.85	Аналитический	0.10	-
169	538205.71	1305043.47	Аналитический	0.10	-
170	538206.05	1305061.45	Аналитический	0.10	-
171	538208.19	1305085.37	Аналитический	0.10	-
172	538205.51	1305085.34	Аналитический	0.10	-
173	538205.50	1305085.92	Аналитический	0.10	-
174	538210.56	1305085.97	Аналитический	0.10	-
175	538210.98	1305087.75	Аналитический	0.10	-
176	538211.22	1305094.02	Аналитический	0.10	-
177	538210.84	1305102.83	Аналитический	0.10	-
178	538216.23	1305105.57	Аналитический	0.10	-

1	2	3	4	5	6
179	538216.38	1305118.58	Аналитический	0.10	-
180	538224.31	1305136.27	Аналитический	0.10	-
181	538225.04	1305156.96	Аналитический	0.10	-
182	538223.84	1305167.31	Аналитический	0.10	-
183	538217.77	1305165.89	Аналитический	0.10	-
184	538212.21	1305164.59	Аналитический	0.10	-
185	538209.18	1305181.18	Аналитический	0.10	-
186	538201.01	1305180.36	Аналитический	0.10	-
187	538201.74	1305180.65	Аналитический	0.10	-
188	538213.70	1305185.94	Аналитический	0.10	-
189	538211.34	1305196.19	Аналитический	0.10	-
190	538175.62	1305194.04	Аналитический	0.10	-
191	538175.53	1305196.20	Аналитический	0.10	-
192	538174.67	1305216.71	Аналитический	0.10	-
193	538190.50	1305218.65	Аналитический	0.10	-
194	538188.40	1305253.97	Аналитический	0.10	-
195	538178.53	1305251.77	Аналитический	0.10	-
196	538174.97	1305268.76	Аналитический	0.10	-
197	538187.96	1305271.11	Аналитический	0.10	-
198	538189.32	1305284.54	Аналитический	0.10	-
199	538189.56	1305289.92	Аналитический	0.10	-
200	538211.60	1305292.86	Аналитический	0.10	-
201	538208.07	1305310.93	Аналитический	0.10	-
202	538203.83	1305310.05	Аналитический	0.10	-
203	538203.24	1305330.74	Аналитический	0.10	-
204	538224.14	1305332.43	Аналитический	0.10	-
205	538222.46	1305350.21	Аналитический	0.10	-
206	538207.08	1305345.82	Аналитический	0.10	-
207	538205.42	1305361.01	Аналитический	0.10	-
208	538185.01	1305362.30	Аналитический	0.10	-
209	538156.79	1305361.55	Аналитический	0.10	-
210	538134.10	1305355.08	Аналитический	0.10	-
211	538132.86	1305358.44	Аналитический	0.10	-
212	538132.44	1305359.59	Аналитический	0.10	-
213	538151.34	1305365.90	Аналитический	0.10	-
214	538166.46	1305368.83	Аналитический	0.10	-
215	538169.48	1305369.55	Аналитический	0.10	-
216	538176.05	1305369.40	Аналитический	0.10	-
217	538173.87	1305394.51	Аналитический	0.10	-
218	538181.97	1305395.86	Аналитический	0.10	-
219	538179.53	1305393.68	Аналитический	0.10	-
220	538181.84	1305376.40	Аналитический	0.10	-
221	538205.02	1305381.53	Аналитический	0.10	-
222	538204.44	1305388.31	Аналитический	0.10	-
223	538240.32	1305404.03	Аналитический	0.10	-
224	538239.04	1305409.89	Аналитический	0.10	-
225	538239.37	1305410.87	Аналитический	0.10	-
226	538233.80	1305435.24	Аналитический	0.10	-

1	2	3	4	5	6
227	538259.46	1305442.71	Аналитический	0.10	-
228	538255.05	1305486.38	Аналитический	0.10	-
229	538254.16	1305488.95	Аналитический	0.10	-
230	538246.57	1305514.33	Аналитический	0.10	-
231	538237.46	1305511.37	Аналитический	0.10	-
232	538230.90	1305533.64	Аналитический	0.10	-
233	538240.15	1305537.13	Аналитический	0.10	-
234	538233.56	1305549.11	Аналитический	0.10	-
235	538232.06	1305548.55	Аналитический	0.10	-
236	538232.23	1305549.19	Аналитический	0.10	-
237	538223.68	1305561.90	Аналитический	0.10	-
238	538215.04	1305565.55	Аналитический	0.10	-
239	538223.00	1305567.82	Аналитический	0.10	-
240	538251.30	1305555.38	Аналитический	0.10	-
241	538262.64	1305508.50	Аналитический	0.10	-
242	538272.55	1305509.88	Аналитический	0.10	-
243	538274.02	1305499.99	Аналитический	0.10	-
244	538264.12	1305498.61	Аналитический	0.10	-
245	538258.04	1305497.77	Аналитический	0.10	-
246	538262.16	1305475.47	Аналитический	0.10	-
247	538265.06	1305433.11	Аналитический	0.10	-
248	538264.51	1305404.32	Аналитический	0.10	-
249	538253.71	1305377.13	Аналитический	0.10	-
250	538315.15	1305293.75	Аналитический	0.10	-
251	538334.68	1305339.99	Аналитический	0.10	-
252	538347.71	1305324.84	Аналитический	0.10	-
253	538358.87	1305326.65	Аналитический	0.10	-
254	538371.56	1305327.28	Аналитический	0.10	-
255	538369.89	1305308.39	Аналитический	0.10	-
256	538349.41	1305305.83	Аналитический	0.10	-
257	538348.41	1305299.45	Аналитический	0.10	-
258	538336.62	1305300.59	Аналитический	0.10	-
259	538332.71	1305278.80	Аналитический	0.10	-
260	538332.56	1305266.14	Аналитический	0.10	-
261	538328.94	1305259.69	Аналитический	0.10	-
262	538324.51	1305246.46	Аналитический	0.10	-
263	538318.71	1305247.85	Аналитический	0.10	-
264	538317.41	1305240.67	Аналитический	0.10	-
265	538313.96	1305240.68	Аналитический	0.10	-
266	538305.06	1305216.75	Аналитический	0.10	-
267	538335.86	1305199.74	Аналитический	0.10	-
268	538347.23	1305199.09	Аналитический	0.10	-
269	538376.38	1305192.25	Аналитический	0.10	-
270	538396.59	1305189.33	Аналитический	0.10	-
271	538397.32	1305187.06	Аналитический	0.10	-
272	538397.39	1305180.21	Аналитический	0.10	-
273	538360.87	1305167.30	Аналитический	0.10	-
274	538331.08	1305157.85	Аналитический	0.10	-

1	2	3	4	5	6
275	538323.14	1305146.34	Аналитический	0.10	-
276	538327.88	1305141.16	Аналитический	0.10	-
277	538326.22	1305120.20	Аналитический	0.10	-
278	538325.64	1305120.43	Аналитический	0.10	-
279	538325.05	1305117.25	Аналитический	0.10	-
280	538323.43	1305110.91	Аналитический	0.10	-
281	538319.40	1305108.05	Аналитический	0.10	-
282	538311.74	1305096.22	Аналитический	0.10	-
283	538310.11	1305093.11	Аналитический	0.10	-
284	538308.90	1305091.15	Аналитический	0.10	-
285	538306.80	1305086.70	Аналитический	0.10	-
286	538302.99	1305076.95	Аналитический	0.10	-
287	538305.60	1305069.76	Аналитический	0.10	-
288	538307.56	1305065.00	Аналитический	0.10	-
289	538308.36	1305065.28	Аналитический	0.10	-
290	538306.83	1305060.39	Аналитический	0.10	-
291	538285.45	1305053.12	Аналитический	0.10	-
292	538281.62	1305036.92	Аналитический	0.10	-
293	538292.45	1305033.86	Аналитический	0.10	-
294	538329.53	1305032.59	Аналитический	0.10	-
295	538354.97	1305028.96	Аналитический	0.10	-
296	538383.69	1305018.96	Аналитический	0.10	-
297	538381.79	1305016.91	Аналитический	0.10	-
298	538369.23	1305019.43	Аналитический	0.10	-
299	538339.14	1305020.90	Аналитический	0.10	-
300	538309.33	1305019.13	Аналитический	0.10	-
301	538307.03	1305018.52	Аналитический	0.10	-
302	538291.76	1305014.19	Аналитический	0.10	-
303	538291.91	1305009.17	Аналитический	0.10	-
304	538296.42	1305007.07	Аналитический	0.10	-
305	538308.15	1305003.77	Аналитический	0.10	-
306	538319.22	1305003.24	Аналитический	0.10	-
307	538317.70	1304992.44	Аналитический	0.10	-
308	538321.55	1304987.13	Аналитический	0.10	-
309	538305.80	1304966.96	Аналитический	0.10	-
310	538291.12	1304973.05	Аналитический	0.10	-
311	538274.94	1304959.81	Аналитический	0.10	-
312	538269.80	1304965.25	Аналитический	0.10	-
313	538252.29	1304966.57	Аналитический	0.10	-
314	538251.09	1304965.16	Аналитический	0.10	-
315	538254.79	1304959.46	Аналитический	0.10	-
316	538243.83	1304951.26	Аналитический	0.10	-
317	538255.60	1304946.17	Аналитический	0.10	-
318	538262.07	1304939.46	Аналитический	0.10	-
319	538252.24	1304929.48	Аналитический	0.10	-
320	538259.62	1304924.00	Аналитический	0.10	-
321	538249.18	1304918.10	Аналитический	0.10	-
322	538268.19	1304892.86	Аналитический	0.10	-

1	2	3	4	5	6
323	538274.44	1304885.27	Аналитический	0.10	-
324	538269.81	1304881.89	Аналитический	0.10	-
325	538288.42	1304854.85	Аналитический	0.10	-
326	538268.79	1304846.36	Аналитический	0.10	-
327	538269.83	1304841.48	Аналитический	0.10	-
328	538252.75	1304837.23	Аналитический	0.10	-
329	538257.14	1304822.96	Аналитический	0.10	-
330	538260.55	1304771.82	Аналитический	0.10	-
331	538260.23	1304768.36	Аналитический	0.10	-
332	538266.77	1304751.35	Аналитический	0.10	-
333	538274.26	1304707.71	Аналитический	0.10	-
334	538282.64	1304683.11	Аналитический	0.10	-
335	538277.04	1304670.48	Аналитический	0.10	-
336	538251.95	1304680.21	Аналитический	0.10	-
337	538250.28	1304621.69	Аналитический	0.10	-
338	538259.24	1304621.95	Аналитический	0.10	-
339	538275.88	1304547.48	Аналитический	0.10	-
340	538290.81	1304548.91	Аналитический	0.10	-
341	538301.58	1304548.07	Аналитический	0.10	-
342	538324.50	1304527.57	Аналитический	0.10	-
343	538353.34	1304524.55	Аналитический	0.10	-
344	538361.32	1304523.71	Аналитический	0.10	-
345	538365.17	1304513.47	Аналитический	0.10	-
43	538375.41	1304483.52	Аналитический	0.10	-

3. Сведения о характерных точках части (частей) границы объекта

Обозначение характерных точек части границы	Координаты, м		Метод определения координат характерной точки	Средняя квадратическая погрешность положения характерной точки (Mt), м	Описание обозначения точки на местности (при наличии)
	X	Y			
1	2	3	4	5	6
Часть №					
-	-	-	-	-	-

Раздел 3

Сведения о местоположении измененных (уточненных) границ объекта							
1. Система координат: -							
2. Сведения о характерных точках границ объекта							
Обозначение характерных точек границ	Существующие координаты, м		Измененные (уточненные) координаты, м		Метод определения координат характерной точки	Средняя квадратическая погрешность положения характерной точки (Mt), м	Описание обозначения точки на местности (при наличии)
	X	Y	X	Y			
1	2	3	4	5	6	7	8
-	-	-	-	-	-	-	-
3. Сведения о характерных точках части (частей) границы объекта							
Часть №							
-	-	-	-	-	-	-	-

ГРАФИЧЕСКОЕ ОПИСАНИЕ

местоположения границ

Зона ритуальных объектов села Староживотинное - СН1/4

 (наименование объекта, местоположение границ которого описано
 (далее - объект))

Раздел I

Сведения об объекте		
№ п/п	Характеристики объекта	Описание характеристик
1	2	3
1	Местоположение объекта	Воронежская область, Рамонский муниципальный район, Айдаровское сельское поселение, село Староживотинное
2	Площадь объекта \pm величина погрешности определения площади ($P \pm \Delta P$)	-
3	Иные характеристики объекта	-

Раздел 2

Сведения о местоположении границ объекта					
1. Система координат: МСК - 36, зона 1					
2. Сведения о характерных точках границ объекта					
Обозначение характерных точек границ	Координаты, м		Метод определения координат характерной точки	Средняя квадратическая погрешность положения характерной точки (Mt), м	Описание обозначения точки на местности (при наличии)
	X	Y			
1	2	3	4	5	6
1	538082.06	1304493.35	Аналитический	0.10	-
2	538069.26	1304525.23	Аналитический	0.10	-
3	538057.34	1304553.56	Аналитический	0.10	-
4	538050.66	1304569.91	Аналитический	0.10	-
5	538040.30	1304593.77	Аналитический	0.10	-
6	538024.85	1304631.18	Аналитический	0.10	-
7	538011.80	1304662.32	Аналитический	0.10	-
8	538005.29	1304677.53	Аналитический	0.10	-
9	537998.92	1304686.60	Аналитический	0.10	-
10	538027.39	1304718.72	Аналитический	0.10	-
11	538027.59	1304726.50	Аналитический	0.10	-
12	538037.40	1304736.13	Аналитический	0.10	-
13	538059.52	1304769.50	Аналитический	0.10	-
14	538078.42	1304791.26	Аналитический	0.10	-
15	538090.73	1304803.05	Аналитический	0.10	-
16	538129.49	1304824.95	Аналитический	0.10	-
17	538158.92	1304746.77	Аналитический	0.10	-
18	538166.66	1304726.59	Аналитический	0.10	-
19	538189.32	1304664.75	Аналитический	0.10	-
20	538200.03	1304630.31	Аналитический	0.10	-
21	538207.81	1304618.02	Аналитический	0.10	-
22	538183.63	1304590.43	Аналитический	0.10	-
23	538168.75	1304560.05	Аналитический	0.10	-
24	538151.57	1304532.10	Аналитический	0.10	-
25	538128.38	1304514.29	Аналитический	0.10	-
26	538123.57	1304510.77	Аналитический	0.10	-
27	538107.29	1304502.26	Аналитический	0.10	-
1	538082.06	1304493.35	Аналитический	0.10	-

3. Сведения о характерных точках части (частей) границы объекта					
Обозначение характерных точек части границы	Координаты, м		Метод определения координат характерной точки	Средняя квадратическая погрешность положения характерной точки (Mt), м	Описание обозначения точки на местности (при наличии)
	X	Y			
1	2	3	4	5	6
Часть №					
-	-	-	-	-	-

Раздел 3

Сведения о местоположении измененных (уточненных) границ объекта							
1. Система координат: -							
2. Сведения о характерных точках границ объекта							
Обозначение характерных точек границ	Существующие координаты, м		Измененные (уточненные) координаты, м		Метод определения координат характерной точки	Средняя квадратическая погрешность положения характерной точки (Mt), м	Описание обозначения точки на местности (при наличии)
	X	Y	X	Y			
1	2	3	4	5	6	7	8
-	-	-	-	-	-	-	-
3. Сведения о характерных точках части (частей) границы объекта							
Часть №							
-	-	-	-	-	-	-	-

ГРАФИЧЕСКОЕ ОПИСАНИЕ

местоположения границ

Зона садоводства и огородничества села Староживотинное - СО1/4

 (наименование объекта, местоположение границ которого описано
 (далее - объект))

Раздел I

Сведения об объекте		
№ п/п	Характеристики объекта	Описание характеристик
1	2	3
1	Местоположение объекта	Воронежская область, Рамонский муниципальный район, Айдаровское сельское поселение, село Староживотинное
2	Площадь объекта \pm величина погрешности определения площади ($P \pm \Delta P$)	-
3	Иные характеристики объекта	-

Раздел 2

Сведения о местоположении границ объекта					
1. Система координат: МСК - 36, зона 1					
2. Сведения о характерных точках границ объекта					
Обозначение характерных точек границ	Координаты, м		Метод определения координат характерной точки	Средняя квадратическая погрешность положения характерной точки (Mt), м	Описание обозначения точки на местности (при наличии)
	X	Y			
1	2	3	4	5	6
1	540009.96	1302096.94	Картометрический	5.00	-
2	540017.06	1302117.10	Картометрический	5.00	-
3	540023.82	1302136.29	Картометрический	5.00	-
4	540024.12	1302137.15	Картометрический	5.00	-
5	540031.26	1302157.59	Картометрический	5.00	-
6	540038.65	1302178.75	Картометрический	5.00	-
7	540045.99	1302199.76	Картометрический	5.00	-
8	540053.29	1302220.64	Картометрический	5.00	-
9	540060.54	1302241.39	Картометрический	5.00	-
10	540067.74	1302261.99	Картометрический	5.00	-
11	540074.90	1302282.47	Картометрический	5.00	-
12	540082.01	1302302.82	Картометрический	5.00	-
13	540089.07	1302323.05	Картометрический	5.00	-
14	540096.10	1302343.16	Картометрический	5.00	-
15	540103.09	1302363.15	Картометрический	5.00	-
16	540110.02	1302383.00	Картометрический	5.00	-
17	540111.19	1302386.34	Картометрический	5.00	-
18	540117.92	1302402.49	Картометрический	5.00	-
19	540125.63	1302420.98	Картометрический	5.00	-
20	540133.33	1302439.45	Картометрический	5.00	-
21	540141.04	1302457.95	Картометрический	5.00	-
22	540146.71	1302471.57	Картометрический	5.00	-
23	540148.74	1302476.44	Картометрический	5.00	-
24	540156.45	1302494.94	Картометрический	5.00	-
25	540164.16	1302513.43	Картометрический	5.00	-
26	540167.09	1302520.46	Картометрический	5.00	-
27	540165.62	1302535.15	Картометрический	5.00	-
28	540160.02	1302591.08	Картометрический	5.00	-
29	540151.62	1302593.88	Картометрический	5.00	-
30	540135.22	1302545.70	Картометрический	5.00	-
31	540128.45	1302525.81	Картометрический	5.00	-
32	540122.00	1302506.88	Картометрический	5.00	-
33	540115.55	1302487.95	Картометрический	5.00	-
34	540113.86	1302482.98	Картометрический	5.00	-
35	540109.11	1302469.03	Картометрический	5.00	-
36	540102.67	1302450.10	Картометрический	5.00	-

1	2	3	4	5	6
37	540096.22	1302431.18	Картометрический	5.00	-
38	540089.78	1302412.26	Картометрический	5.00	-
39	540083.01	1302392.37	Картометрический	5.00	-
40	540076.22	1302372.42	Картометрический	5.00	-
41	540069.39	1302352.38	Картометрический	5.00	-
42	540062.53	1302332.22	Картометрический	5.00	-
43	540055.62	1302311.93	Картометрический	5.00	-
44	540048.67	1302291.51	Картометрический	5.00	-
45	540041.67	1302270.97	Картометрический	5.00	-
46	540034.63	1302250.29	Картометрический	5.00	-
47	540027.55	1302229.49	Картометрический	5.00	-
48	540020.42	1302208.55	Картометрический	5.00	-
49	540013.24	1302187.47	Картометрический	5.00	-
50	540006.02	1302166.25	Картометрический	5.00	-
51	539999.40	1302146.81	Картометрический	5.00	-
52	539998.75	1302144.91	Картометрический	5.00	-
53	539992.55	1302126.75	Картометрический	5.00	-
54	539985.62	1302106.47	Картометрический	5.00	-
1	540009.96	1302096.94	Картометрический	5.00	-
55	537903.64	1304632.97	Картометрический	5.00	-
56	537914.23	1304608.18	Картометрический	5.00	-
57	537937.47	1304538.71	Картометрический	5.00	-
58	537951.05	1304502.62	Картометрический	5.00	-
59	537959.46	1304469.84	Картометрический	5.00	-
60	537961.30	1304459.87	Картометрический	5.00	-
61	537970.43	1304424.22	Картометрический	5.00	-
62	537971.73	1304424.61	Картометрический	5.00	-
63	537979.43	1304395.06	Картометрический	5.00	-
64	537980.98	1304389.18	Картометрический	5.00	-
65	537980.91	1304386.01	Картометрический	5.00	-
66	537978.19	1304375.76	Картометрический	5.00	-
67	537977.68	1304358.07	Картометрический	5.00	-
68	537975.11	1304340.72	Аналитический	0.10	-
69	537971.30	1304339.96	Аналитический	0.10	-
70	537969.71	1304339.25	Аналитический	0.10	-
71	537967.91	1304316.83	Картометрический	5.00	-
72	538072.91	1304068.55	Картометрический	5.00	-
73	538072.83	1304063.06	Аналитический	0.10	-
74	538082.73	1304043.58	Аналитический	0.10	-
75	538074.34	1304038.89	Аналитический	0.10	-
76	538097.46	1303992.49	Аналитический	0.10	-
77	538097.72	1303991.91	Картометрический	5.00	-
78	538103.39	1303979.20	Картометрический	5.00	-
79	538106.29	1303974.82	Картометрический	5.00	-
80	538105.15	1303974.10	Картометрический	5.00	-
81	538129.17	1303939.71	Картометрический	5.00	-
82	538150.73	1303907.99	Картометрический	5.00	-

1	2	3	4	5	6
83	538157.81	1303895.46	Картометрический	5.00	-
84	538165.27	1303900.13	Картометрический	5.00	-
85	538182.30	1303871.95	Картометрический	5.00	-
86	538175.33	1303867.56	Картометрический	5.00	-
87	538186.32	1303845.77	Картометрический	5.00	-
88	538187.15	1303843.58	Картометрический	5.00	-
89	538185.85	1303842.56	Картометрический	5.00	-
90	538178.50	1303836.76	Аналитический	0.10	-
91	538161.83	1303822.80	Аналитический	0.10	-
92	538148.93	1303812.81	Картометрический	5.00	-
93	538154.63	1303802.86	Картометрический	5.00	-
94	538140.80	1303792.33	Картометрический	5.00	-
95	538061.33	1303738.23	Картометрический	5.00	-
96	537900.16	1303633.83	Картометрический	5.00	-
97	537652.19	1304014.18	Картометрический	5.00	-
98	537185.54	1303890.95	Картометрический	5.00	-
99	537118.66	1304073.45	Картометрический	5.00	-
100	537785.24	1304275.49	Картометрический	5.00	-
101	537853.58	1304297.43	Картометрический	5.00	-
102	537858.18	1304299.00	Картометрический	5.00	-
103	537858.68	1304297.77	Картометрический	5.00	-
104	537887.31	1304306.46	Аналитический	0.10	-
105	537891.31	1304317.03	Картометрический	5.00	-
106	537886.91	1304329.06	Картометрический	5.00	-
107	537886.07	1304328.74	Картометрический	5.00	-
108	537871.05	1304369.06	Картометрический	5.00	-
109	537872.05	1304369.47	Картометрический	5.00	-
110	537837.63	1304463.12	Картометрический	5.00	-
111	537836.23	1304462.57	Картометрический	5.00	-
112	537808.45	1304537.20	Картометрический	5.00	-
113	537810.13	1304537.92	Картометрический	5.00	-
114	537803.21	1304556.75	Картометрический	5.00	-
115	537801.45	1304556.04	Картометрический	5.00	-
116	537795.46	1304572.09	Картометрический	5.00	-
117	537821.37	1304587.30	Картометрический	5.00	-
118	537825.88	1304589.95	Картометрический	5.00	-
119	537827.85	1304586.79	Картометрический	5.00	-
55	537903.64	1304632.97	Картометрический	5.00	-

3. Сведения о характерных точках части (частей) границы объекта

Обозначение характерных точек части границы	Координаты, м		Метод определения координат характерной точки	Средняя квадратическая погрешность положения характерной точки (Mt), м	Описание обозначения точки на местности (при наличии)
	X	Y			
1	2	3	4	5	6
Часть №					
-	-	-	-	-	-

Раздел 3

Сведения о местоположении измененных (уточненных) границ объекта							
1. Система координат: -							
2. Сведения о характерных точках границ объекта							
Обозначение характерных точек границ	Существующие координаты, м		Измененные (уточненные) координаты, м		Метод определения координат характерной точки	Средняя квадратическая погрешность положения характерной точки (Mt), м	Описание обозначения точки на местности (при наличии)
	X	Y	X	Y			
1	2	3	4	5	6	7	8
-	-	-	-	-	-	-	-
3. Сведения о характерных точках части (частей) границы объекта							
Часть №							
-	-	-	-	-	-	-	-

Приложение № 5
к правилам землепользования и застройки
Айдаровского сельского поселения
Рамонского муниципального района
Воронежской области

**ГРАФИЧЕСКОЕ ОПИСАНИЕ МЕСТОПОЛОЖЕНИЯ ГРАНИЦ
ТЕРРИТОРИАЛЬНЫХ ЗОН СЕЛА ЧЕРТОВИЦЫ**

ГРАФИЧЕСКОЕ ОПИСАНИЕ

местоположения границ

Зона застройки индивидуальными жилыми домами села Чертовицы - Ж1/5

(наименование объекта, местоположение границ которого описано (далее - объект))

Раздел I

Сведения об объекте		
№ п/п	Характеристики объекта	Описание характеристик
1	2	3
1	Местоположение объекта	Воронежская область, Рамонский муниципальный район, Айдаровское сельское поселение, село Чертовицы
2	Площадь объекта +/- величина погрешности определения площади (Р +/- Дельта Р)	-
3	Иные характеристики объекта	-

Раздел 2

Сведения о местоположении границ объекта					
1. Система координат: МСК - 36, зона 1					
2. Сведения о характерных точках границ объекта					
Обозначение характерных точек границ	Координаты, м		Метод определения координат характерной точки	Средняя квадратическая погрешность положения характерной точки (Mt), м	Описание обозначения точки на местности (при наличии)
	X	Y			
1	2	3	4	5	6
1	533739.13	1302299.36	Картометрический	5.00	-
2	533691.28	1302284.60	Картометрический	5.00	-
3	533664.14	1302269.26	Аналитический	0.10	-
4	533660.51	1302267.21	Аналитический	0.10	-
5	533624.82	1302245.61	Аналитический	0.10	-
6	533625.83	1302242.28	Аналитический	0.10	-
7	533614.23	1302236.97	Аналитический	0.10	-
8	533607.97	1302194.44	Аналитический	0.10	-
9	533601.87	1302161.98	Аналитический	0.10	-
10	533594.68	1302118.78	Аналитический	0.10	-
11	533569.33	1302107.88	Аналитический	0.10	-
12	533524.85	1302088.79	Аналитический	0.10	-
13	533478.63	1302068.96	Картометрический	5.00	-
14	533456.18	1302059.32	Картометрический	5.00	-
15	533433.77	1302049.70	Картометрический	5.00	-
16	533402.89	1302036.45	Картометрический	5.00	-
17	533388.74	1302038.91	Картометрический	5.00	-
18	533335.46	1302048.18	Картометрический	5.00	-
19	533334.98	1302056.85	Картометрический	5.00	-
20	533258.23	1302052.16	Картометрический	5.00	-
21	533235.50	1302050.68	Картометрический	5.00	-
22	533284.99	1302154.22	Картометрический	5.00	-
23	533309.45	1302356.41	Картометрический	5.00	-
24	533329.43	1302521.33	Картометрический	5.00	-
25	533335.71	1302545.62	Картометрический	5.00	-
26	533338.86	1302545.71	Картометрический	5.00	-
27	533346.25	1302572.44	Картометрический	5.00	-
28	533342.65	1302572.38	Картометрический	5.00	-
29	533364.97	1302658.78	Картометрический	5.00	-
30	533374.10	1302694.07	Картометрический	5.00	-
31	533384.32	1302733.56	Картометрический	5.00	-
32	533393.98	1302770.88	Картометрический	5.00	-
33	533394.21	1302779.06	Картометрический	5.00	-
34	533395.15	1302813.37	Картометрический	5.00	-

1	2	3	4	5	6
35	533395.99	1302843.52	Картометрический	5.00	-
36	533434.32	1302838.54	Картометрический	5.00	-
37	533442.05	1302837.53	Картометрический	5.00	-
38	533423.77	1302705.33	Картометрический	5.00	-
39	533422.41	1302657.43	Картометрический	5.00	-
40	533427.71	1302657.30	Картометрический	5.00	-
41	533427.33	1302615.87	Картометрический	5.00	-
42	533430.44	1302615.88	Картометрический	5.00	-
43	533430.45	1302615.88	Картометрический	5.00	-
44	533438.40	1302615.89	Картометрический	5.00	-
45	533462.24	1302615.94	Картометрический	5.00	-
46	533462.45	1302611.67	Картометрический	5.00	-
47	533543.48	1302612.51	Картометрический	5.00	-
48	533544.22	1302607.19	Картометрический	5.00	-
49	533553.96	1302558.15	Картометрический	5.00	-
50	533562.51	1302519.76	Аналитический	0.10	-
51	533479.05	1302511.01	Аналитический	0.10	-
52	533437.58	1302506.66	Аналитический	0.10	-
53	533429.61	1302505.83	Аналитический	0.10	-
54	533415.89	1302504.39	Аналитический	0.10	-
55	533415.63	1302501.23	Аналитический	0.10	-
56	533411.57	1302451.58	Аналитический	0.10	-
57	533411.16	1302446.53	Аналитический	0.10	-
58	533428.83	1302447.64	Аналитический	0.10	-
59	533434.82	1302448.01	Аналитический	0.10	-
60	533473.89	1302450.45	Аналитический	0.10	-
61	533500.87	1302452.13	Аналитический	0.10	-
62	533514.96	1302452.80	Аналитический	0.10	-
63	533559.79	1302454.91	Аналитический	0.10	-
64	533603.99	1302457.00	Картометрический	5.00	-
65	533604.46	1302457.07	Картометрический	5.00	-
66	533636.19	1302461.67	Картометрический	5.00	-
67	533647.50	1302414.31	Картометрический	5.00	-
68	533649.11	1302407.58	Картометрический	5.00	-
69	533715.07	1302389.48	Картометрический	5.00	-
1	533739.13	1302299.36	Картометрический	5.00	-
70	531511.25	1303199.97	Аналитический	0.10	-
71	531482.80	1303246.10	Аналитический	0.10	-
72	531332.80	1303214.97	Аналитический	0.10	-
73	531321.50	1303077.80	Аналитический	0.10	-
74	531321.17	1303062.61	Аналитический	0.10	-
75	531321.01	1303054.68	Аналитический	0.10	-
76	531319.23	1303055.11	Аналитический	0.10	-
77	531319.17	1303052.52	Аналитический	0.10	-
78	531314.61	1303053.64	Аналитический	0.10	-
79	531297.10	1303060.44	Аналитический	0.10	-
80	531296.81	1303060.57	Картометрический	5.00	-

1	2	3	4	5	6
81	531283.68	1303130.97	Картометрический	5.00	-
82	531276.95	1303166.95	Картометрический	5.00	-
83	531127.22	1303140.80	Картометрический	5.00	-
84	531016.65	1303121.48	Картометрический	5.00	-
85	530950.19	1303116.26	Картометрический	5.00	-
86	530940.61	1303121.25	Картометрический	5.00	-
87	530940.65	1303126.47	Картометрический	5.00	-
88	530942.58	1303163.52	Картометрический	5.00	-
89	530945.56	1303207.47	Картометрический	5.00	-
90	530947.35	1303246.74	Картометрический	5.00	-
91	530948.01	1303273.44	Картометрический	5.00	-
92	530949.07	1303296.14	Картометрический	5.00	-
93	530951.77	1303334.47	Картометрический	5.00	-
94	530952.93	1303365.69	Картометрический	5.00	-
95	530955.10	1303397.69	Картометрический	5.00	-
96	530956.66	1303431.28	Картометрический	5.00	-
97	530956.85	1303435.36	Картометрический	5.00	-
98	530958.30	1303466.53	Картометрический	5.00	-
99	530959.52	1303497.71	Картометрический	5.00	-
100	530959.54	1303502.09	Картометрический	5.00	-
101	530960.65	1303533.17	Картометрический	5.00	-
102	530962.20	1303568.63	Картометрический	5.00	-
103	531128.35	1303608.66	Картометрический	5.00	-
104	531249.31	1303644.01	Картометрический	5.00	-
105	531271.04	1303650.36	Картометрический	5.00	-
106	531264.86	1303677.02	Картометрический	5.00	-
107	531256.04	1303715.09	Картометрический	5.00	-
108	531255.38	1303717.93	Картометрический	5.00	-
109	531260.56	1303718.79	Картометрический	5.00	-
110	531274.46	1303730.06	Картометрический	5.00	-
111	531340.35	1303785.76	Картометрический	5.00	-
112	531367.75	1303747.93	Картометрический	5.00	-
113	531371.59	1303742.63	Картометрический	5.00	-
114	531358.30	1303730.73	Картометрический	5.00	-
115	531348.48	1303717.76	Картометрический	5.00	-
116	531343.12	1303706.13	Картометрический	5.00	-
117	531348.01	1303691.42	Картометрический	5.00	-
118	531359.88	1303655.77	Картометрический	5.00	-
119	531389.71	1303667.55	Картометрический	5.00	-
120	531389.82	1303655.87	Картометрический	5.00	-
121	531378.18	1303650.05	Картометрический	5.00	-
122	531375.70	1303648.93	Аналитический	0.10	-
123	531366.03	1303644.57	Картометрический	5.00	-
124	531357.80	1303640.86	Картометрический	5.00	-
125	531352.07	1303638.28	Аналитический	0.10	-
126	531271.48	1303601.97	Аналитический	0.10	-
127	531283.82	1303545.33	Аналитический	0.10	-
128	531291.16	1303461.82	Аналитический	0.10	-

1	2	3	4	5	6
129	531353.08	1303478.12	Аналитический	0.10	-
130	531378.38	1303484.68	Аналитический	0.10	-
131	531397.99	1303489.76	Аналитический	0.10	-
132	531401.83	1303479.45	Аналитический	0.10	-
133	531406.78	1303471.20	Аналитический	0.10	-
134	531452.55	1303419.60	Картометрический	5.00	-
135	531472.22	1303398.86	Картометрический	5.00	-
136	531495.85	1303373.96	Картометрический	5.00	-
137	531559.40	1303300.30	Картометрический	5.00	-
138	531567.20	1303274.30	Картометрический	5.00	-
139	531562.40	1303255.80	Картометрический	5.00	-
140	531552.30	1303240.90	Аналитический	0.10	-
70	531511.25	1303199.97	Аналитический	0.10	-
141	531266.78	1303265.59	Картометрический	5.00	-
142	531266.48	1303268.57	Картометрический	5.00	-
143	531256.66	1303363.63	Картометрический	5.00	-
144	531254.23	1303363.20	Картометрический	5.00	-
145	531244.48	1303439.86	Картометрический	5.00	-
146	531243.13	1303450.51	Картометрический	5.00	-
147	531211.08	1303444.53	Картометрический	5.00	-
148	531236.39	1303360.08	Картометрический	5.00	-
149	531195.80	1303352.97	Картометрический	5.00	-
150	531136.48	1303342.58	Картометрический	5.00	-
151	531106.68	1303337.36	Картометрический	5.00	-
152	531116.35	1303244.84	Картометрический	5.00	-
153	531116.97	1303238.87	Картометрический	5.00	-
141	531266.78	1303265.59	Картометрический	5.00	-
154	532584.08	1303571.28	Картометрический	5.00	-
155	532562.03	1303562.48	Картометрический	5.00	-
156	532539.90	1303553.65	Картометрический	5.00	-
157	532534.24	1303551.39	Картометрический	5.00	-
158	532525.34	1303547.83	Картометрический	5.00	-
159	532505.57	1303539.94	Картометрический	5.00	-
160	532486.25	1303532.23	Картометрический	5.00	-
161	532477.90	1303552.67	Картометрический	5.00	-
162	532473.29	1303550.75	Картометрический	5.00	-
163	532466.59	1303547.96	Картометрический	5.00	-
164	532449.24	1303540.75	Картометрический	5.00	-
165	532425.71	1303530.96	Картометрический	5.00	-
166	532417.66	1303527.61	Картометрический	5.00	-
167	532408.62	1303554.93	Картометрический	5.00	-
168	532410.33	1303557.15	Картометрический	5.00	-
169	532502.69	1303595.47	Картометрический	5.00	-
170	532506.69	1303586.30	Картометрический	5.00	-
171	532510.76	1303586.82	Картометрический	5.00	-
172	532523.28	1303591.98	Картометрический	1.00	-

1	2	3	4	5	6
173	532545.44	1303601.04	Картометрический	1.00	-
174	532567.48	1303610.06	Аналитический	0.10	-
175	532568.75	1303607.01	Картометрический	1.00	-
176	532580.59	1303579.42	Аналитический	0.10	-
154	532584.08	1303571.28	Картометрический	1.00	-
177	532502.20	1303635.72	Картометрический	1.00	-
178	532497.86	1303635.31	Картометрический	1.00	-
179	532489.10	1303637.01	Картометрический	1.00	-
180	532483.89	1303641.07	Картометрический	1.00	-
181	532482.41	1303645.58	Картометрический	1.00	-
182	532477.65	1303643.56	Аналитический	0.10	-
183	532476.75	1303643.86	Аналитический	0.10	-
184	532476.43	1303643.03	Аналитический	0.10	-
185	532448.61	1303654.61	Аналитический	0.10	-
186	532448.77	1303655.02	Аналитический	0.10	-
187	532391.52	1303673.07	Аналитический	0.10	-
188	532364.31	1303685.70	Аналитический	0.10	-
189	532363.73	1303685.97	Аналитический	0.10	-
190	532337.11	1303698.33	Аналитический	0.10	-
191	532321.18	1303705.20	Аналитический	0.10	-
192	532308.93	1303710.49	Аналитический	0.10	-
193	532286.56	1303720.74	Аналитический	0.10	-
194	532278.60	1303723.50	Аналитический	0.10	-
195	532267.67	1303718.54	Аналитический	0.10	-
196	532266.01	1303717.79	Аналитический	0.10	-
197	532254.85	1303739.08	Аналитический	0.10	-
198	532240.14	1303764.83	Аналитический	0.10	-
199	532216.84	1303753.93	Картометрический	1.00	-
200	532193.90	1303743.20	Картометрический	1.00	-
201	532209.42	1303716.52	Картометрический	1.00	-
202	532225.12	1303689.99	Картометрический	1.00	-
203	532240.49	1303663.86	Картометрический	1.00	-
204	532255.96	1303638.16	Картометрический	1.00	-
205	532270.33	1303611.21	Аналитический	0.10	-
206	532280.73	1303593.20	Аналитический	0.10	-
207	532275.74	1303590.63	Аналитический	0.10	-
208	532285.09	1303570.71	Аналитический	0.10	-
209	532294.95	1303553.70	Аналитический	0.10	-
210	532304.80	1303536.69	Аналитический	0.10	-
211	532299.56	1303535.21	Картометрический	1.00	-
212	532286.88	1303558.66	Картометрический	1.00	-
213	532282.60	1303556.91	Картометрический	1.00	-
214	532271.23	1303580.37	Картометрический	1.00	-
215	532259.11	1303602.60	Картометрический	1.00	-
216	532247.86	1303626.77	Аналитический	0.10	-
217	532245.97	1303628.68	Аналитический	0.10	-
218	532252.22	1303630.97	Аналитический	0.10	-

1	2	3	4	5	6
219	532239.68	1303653.98	Аналитический	0.10	-
220	532226.00	1303677.23	Аналитический	0.10	-
221	532212.70	1303700.17	Аналитический	0.10	-
222	532188.22	1303741.47	Аналитический	0.10	-
223	532097.60	1303702.99	Аналитический	0.10	-
224	532110.50	1303676.22	Аналитический	0.10	-
225	532107.81	1303675.16	Аналитический	0.10	-
226	532114.95	1303662.48	Аналитический	0.10	-
227	532122.77	1303648.10	Аналитический	0.10	-
228	532137.69	1303619.01	Аналитический	0.10	-
229	532147.99	1303596.70	Аналитический	0.10	-
230	532160.67	1303568.15	Аналитический	0.10	-
231	532158.60	1303567.49	Аналитический	0.10	-
232	532172.77	1303540.48	Аналитический	0.10	-
233	532167.34	1303538.29	Аналитический	0.10	-
234	532183.75	1303501.22	Аналитический	0.10	-
235	532169.38	1303496.49	Аналитический	0.10	-
236	532161.98	1303494.64	Аналитический	0.10	-
237	532153.08	1303492.53	Аналитический	0.10	-
238	532137.83	1303488.63	Картометрический	1.00	-
239	532114.52	1303482.91	Аналитический	0.10	-
240	532044.60	1303464.55	Аналитический	0.10	-
241	532009.31	1303454.99	Аналитический	0.10	-
242	531995.65	1303451.42	Аналитический	0.10	-
243	531991.52	1303450.70	Аналитический	0.10	-
244	531993.90	1303444.26	Картометрический	1.00	-
245	531996.20	1303435.75	Картометрический	1.00	-
246	532000.61	1303420.63	Аналитический	0.10	-
247	532005.18	1303404.35	Аналитический	0.10	-
248	531986.04	1303400.52	Картометрический	1.00	-
249	531985.71	1303401.60	Картометрический	1.00	-
250	531974.55	1303438.84	Картометрический	1.00	-
251	531956.23	1303433.69	Картометрический	1.00	-
252	531936.84	1303428.92	Аналитический	0.10	-
253	531917.50	1303423.37	Аналитический	0.10	-
254	531859.15	1303407.73	Аналитический	0.10	-
255	531839.72	1303402.41	Аналитический	0.10	-
256	531780.97	1303386.49	Картометрический	1.00	-
257	531552.81	1303334.40	Картометрический	1.00	-
258	531554.70	1303330.72	Картометрический	1.00	-
259	531578.63	1303283.93	Картометрический	1.00	-
260	531580.04	1303277.93	Картометрический	1.00	-
261	531584.44	1303263.59	Картометрический	1.00	-
262	531594.84	1303230.54	Картометрический	1.00	-
263	531603.00	1303211.47	Картометрический	1.00	-
264	531610.36	1303201.34	Картометрический	1.00	-
265	531615.13	1303198.54	Картометрический	1.00	-
266	531616.51	1303184.71	Картометрический	1.00	-

1	2	3	4	5	6
267	531608.40	1303184.70	Картометрический	1.00	-
268	531593.60	1303095.50	Картометрический	1.00	-
269	531577.71	1303009.10	Картометрический	1.00	-
270	531572.90	1302942.90	Картометрический	1.00	-
271	531566.10	1302895.00	Картометрический	1.00	-
272	531558.91	1302837.23	Картометрический	1.00	-
273	531566.68	1302836.58	Картометрический	1.00	-
274	531580.43	1302835.42	Картометрический	1.00	-
275	531579.56	1302827.10	Картометрический	1.00	-
276	531578.68	1302818.69	Картометрический	1.00	-
277	531555.37	1302827.09	Аналитический	0.10	-
278	531558.02	1302830.04	Аналитический	0.10	-
279	531558.59	1302834.67	Аналитический	0.10	-
280	531556.10	1302836.44	Аналитический	0.10	-
281	531567.65	1302925.70	Аналитический	0.10	-
282	531419.20	1303056.32	Аналитический	0.10	-
283	531406.56	1303067.44	Аналитический	0.10	-
284	531454.36	1303117.13	Аналитический	0.10	-
285	531508.33	1303173.23	Аналитический	0.10	-
286	531504.30	1303177.23	Аналитический	0.10	-
287	531506.44	1303179.40	Аналитический	0.10	-
288	531565.90	1303239.40	Аналитический	0.10	-
289	531572.89	1303247.49	Аналитический	0.10	-
290	531577.46	1303261.07	Аналитический	0.10	-
291	531578.42	1303278.19	Аналитический	0.10	-
292	531577.31	1303283.27	Аналитический	0.10	-
293	531553.31	1303330.24	Аналитический	0.10	-
294	531519.93	1303365.61	Аналитический	0.10	-
295	531513.14	1303372.85	Аналитический	0.10	-
296	531492.18	1303397.99	Аналитический	0.10	-
297	531475.78	1303417.08	Аналитический	0.10	-
298	531467.27	1303426.90	Картометрический	1.00	-
299	531450.15	1303445.64	Картометрический	1.00	-
300	531433.22	1303465.08	Картометрический	1.00	-
301	531422.05	1303479.45	Картометрический	1.00	-
302	531412.91	1303491.82	Картометрический	1.00	-
303	531409.56	1303500.46	Картометрический	1.00	-
304	531408.00	1303508.31	Картометрический	1.00	-
305	531405.93	1303518.83	Аналитический	0.10	-
306	531404.71	1303537.30	Картометрический	1.00	-
307	531405.28	1303551.79	Картометрический	1.00	-
308	531405.68	1303568.16	Картометрический	1.00	-
309	531404.64	1303723.82	Картометрический	1.00	-
310	531403.02	1303765.86	Аналитический	0.10	-
311	531399.65	1303776.78	Картометрический	1.00	-
312	531391.64	1303791.12	Картометрический	1.00	-
313	531380.86	1303803.17	Картометрический	1.00	-
314	531370.96	1303809.33	Картометрический	1.00	-

1	2	3	4	5	6
315	531360.16	1303812.47	Картометрический	1.00	-
316	531351.29	1303808.45	Картометрический	1.00	-
317	531357.15	1303813.64	Картометрический	1.00	-
318	531361.26	1303816.59	Картометрический	1.00	-
319	531361.55	1303816.18	Картометрический	1.00	-
320	531378.99	1303828.72	Картометрический	1.00	-
321	531378.71	1303829.13	Картометрический	1.00	-
322	531380.00	1303831.00	Картометрический	1.00	-
323	531397.00	1303849.00	Картометрический	1.00	-
324	531403.38	1303855.83	Картометрический	1.00	-
325	531432.00	1303895.00	Картометрический	1.00	-
326	531476.62	1303955.87	Картометрический	1.00	-
327	531522.48	1304000.44	Картометрический	1.00	-
328	531547.83	1304025.07	Картометрический	1.00	-
329	531598.99	1304085.44	Картометрический	1.00	-
330	531596.89	1304086.77	Картометрический	1.00	-
331	531589.32	1304091.95	Картометрический	1.00	-
332	531553.91	1304056.00	Картометрический	1.00	-
333	531530.62	1304085.74	Картометрический	1.00	-
334	531526.42	1304083.13	Картометрический	1.00	-
335	531524.58	1304082.92	Картометрический	1.00	-
336	531504.53	1304069.59	Картометрический	1.00	-
337	531502.44	1304068.21	Картометрический	1.00	-
338	531483.61	1304098.05	Картометрический	1.00	-
339	531483.52	1304102.50	Картометрический	1.00	-
340	531480.60	1304107.45	Картометрический	1.00	-
341	531502.02	1304120.35	Картометрический	1.00	-
342	531505.25	1304118.15	Картометрический	1.00	-
343	531518.25	1304126.72	Картометрический	1.00	-
344	531499.65	1304156.48	Картометрический	1.00	-
345	531471.15	1304183.08	Картометрический	1.00	-
346	531467.54	1304180.17	Картометрический	1.00	-
347	531452.81	1304168.29	Картометрический	1.00	-
348	531430.91	1304195.81	Картометрический	1.00	-
349	531448.64	1304210.58	Картометрический	1.00	-
350	531461.98	1304241.90	Картометрический	1.00	-
351	531439.19	1304239.75	Картометрический	1.00	-
352	531395.29	1304324.15	Картометрический	1.00	-
353	531367.76	1304377.58	Аналитический	0.10	-
354	531341.25	1304382.71	Аналитический	0.10	-
355	531266.09	1304343.45	Аналитический	0.10	-
356	531241.31	1304350.87	Аналитический	0.10	-
357	531207.58	1304321.55	Аналитический	0.10	-
358	531231.38	1304293.68	Аналитический	0.10	-
359	531127.28	1304203.44	Картометрический	1.00	-
360	531111.43	1304189.71	Картометрический	1.00	-
361	531090.13	1304214.29	Картометрический	1.00	-
362	531084.48	1304209.01	Картометрический	1.00	-

1	2	3	4	5	6
363	531045.36	1304193.90	Картометрический	1.00	-
364	531021.34	1304201.18	Картометрический	1.00	-
365	531020.14	1304201.67	Картометрический	1.00	-
366	531017.14	1304204.83	Картометрический	1.00	-
367	531013.09	1304205.90	Картометрический	1.00	-
368	531007.65	1304200.85	Картометрический	1.00	-
369	531000.94	1304197.82	Картометрический	1.00	-
370	530998.51	1304195.19	Картометрический	1.00	-
371	530987.04	1304183.47	Картометрический	1.00	-
372	530985.89	1304183.46	Картометрический	1.00	-
373	530981.00	1304171.98	Картометрический	1.00	-
374	530980.53	1304168.58	Аналитический	0.10	-
375	530987.39	1304157.29	Картометрический	1.00	-
376	530987.75	1304156.70	Картометрический	1.00	-
377	530984.66	1304155.39	Картометрический	1.00	-
378	530986.35	1304150.06	Картометрический	1.00	-
379	530991.96	1304148.10	Картометрический	1.00	-
380	530989.83	1304142.37	Картометрический	1.00	-
381	530996.95	1304139.72	Картометрический	1.00	-
382	530999.09	1304145.47	Картометрический	1.00	-
383	531007.15	1304142.51	Аналитический	0.10	-
384	531007.67	1304145.27	Аналитический	0.10	-
385	531009.44	1304146.30	Аналитический	0.10	-
386	531016.98	1304133.30	Картометрический	1.00	-
387	531009.98	1304135.60	Картометрический	1.00	-
388	531008.18	1304133.18	Картометрический	1.00	-
389	530993.58	1304126.92	Картометрический	1.00	-
390	530991.67	1304126.10	Картометрический	1.00	-
391	530976.87	1304117.32	Картометрический	1.00	-
392	530918.78	1304082.85	Картометрический	1.00	-
393	530914.51	1304080.32	Картометрический	1.00	-
394	530910.37	1304076.99	Картометрический	1.00	-
395	530907.35	1304078.91	Картометрический	1.00	-
396	530894.02	1304065.94	Картометрический	1.00	-
397	530892.66	1304066.54	Картометрический	1.00	-
398	530867.49	1304036.53	Картометрический	1.00	-
399	530840.62	1304005.11	Картометрический	1.00	-
400	530830.50	1303992.37	Картометрический	1.00	-
401	530803.55	1304014.85	Картометрический	1.00	-
402	530801.23	1304016.73	Картометрический	1.00	-
403	530710.75	1303917.60	Аналитический	0.10	-
404	530639.74	1303837.16	Картометрический	1.00	-
405	530564.59	1303707.78	Аналитический	0.10	-
406	530561.43	1303709.11	Аналитический	0.10	-
407	530561.03	1303718.06	Аналитический	0.10	-
408	530561.53	1303754.32	Аналитический	0.10	-
409	530542.08	1303752.19	Аналитический	0.10	-
410	530570.75	1303787.50	Картометрический	1.00	-

1	2	3	4	5	6
411	530560.78	1303797.63	Картометрический	1.00	-
412	530546.39	1303812.20	Аналитический	0.10	-
413	530543.60	1303823.83	Аналитический	0.10	-
414	530544.21	1303839.17	Картометрический	1.00	-
415	530533.75	1303890.81	Картометрический	1.00	-
416	530538.34	1303893.69	Картометрический	1.00	-
417	530535.40	1303897.76	Картометрический	1.00	-
418	530556.66	1303914.01	Картометрический	1.00	-
419	530589.77	1303863.20	Аналитический	0.10	-
420	530593.84	1303858.08	Аналитический	0.10	-
421	530600.01	1303851.67	Аналитический	0.10	-
422	530613.13	1303840.06	Картометрический	1.00	-
423	530637.44	1303839.62	Картометрический	1.00	-
424	530665.39	1303871.10	Картометрический	1.00	-
425	530657.98	1303879.30	Картометрический	1.00	-
426	530633.58	1303906.28	Картометрический	1.00	-
427	530620.30	1303930.51	Картометрический	1.00	-
428	530649.19	1303947.56	Картометрический	1.00	-
429	530646.87	1303950.56	Картометрический	1.00	-
430	530641.96	1303957.65	Картометрический	1.00	-
431	530636.73	1303967.03	Картометрический	1.00	-
432	530640.03	1303968.96	Картометрический	1.00	-
433	530630.83	1303984.16	Картометрический	1.00	-
434	530604.28	1303967.43	Картометрический	1.00	-
435	530602.62	1303965.55	Аналитический	0.10	-
436	530601.80	1303963.06	Аналитический	0.10	-
437	530602.53	1303960.59	Аналитический	0.10	-
438	530607.48	1303949.95	Аналитический	0.10	-
439	530602.41	1303947.64	Аналитический	0.10	-
440	530594.21	1303942.62	Картометрический	1.00	-
441	530584.20	1303936.50	Аналитический	0.10	-
442	530582.25	1303939.52	Картометрический	1.00	-
443	530551.15	1303918.93	Картометрический	1.00	-
444	530539.61	1303912.66	Картометрический	1.00	-
445	530534.22	1303922.20	Картометрический	1.00	-
446	530519.06	1303912.43	Картометрический	1.00	-
447	530513.86	1303922.21	Картометрический	1.00	-
448	530512.95	1303921.49	Картометрический	1.00	-
449	530509.82	1303918.96	Картометрический	1.00	-
450	530506.69	1303916.80	Картометрический	1.00	-
451	530517.81	1303900.41	Картометрический	1.00	-
452	530478.56	1303871.30	Картометрический	1.00	-
453	530462.81	1303892.85	Картометрический	1.00	-
454	530451.84	1303900.07	Картометрический	1.00	-
455	530444.90	1303903.94	Картометрический	1.00	-
456	530447.17	1303901.03	Аналитический	0.10	-
457	530457.16	1303888.54	Аналитический	0.10	-
458	530460.06	1303884.36	Аналитический	0.10	-

1	2	3	4	5	6
459	530462.13	1303881.40	Аналитический	0.10	-
460	530469.38	1303871.34	Аналитический	0.10	-
461	530471.42	1303868.47	Картометрический	1.00	-
462	530478.52	1303858.43	Картометрический	1.00	-
463	530486.69	1303847.84	Картометрический	1.00	-
464	530462.61	1303837.11	Картометрический	1.00	-
465	530462.06	1303837.32	Картометрический	1.00	-
466	530459.82	1303841.08	Картометрический	1.00	-
467	530454.48	1303841.43	Картометрический	1.00	-
468	530408.66	1303844.36	Картометрический	1.00	-
469	530409.43	1303839.78	Картометрический	1.00	-
470	530412.12	1303823.79	Картометрический	1.00	-
471	530402.09	1303823.27	Картометрический	1.00	-
472	530403.07	1303814.22	Аналитический	0.10	-
473	530383.08	1303814.91	Аналитический	0.10	-
474	530358.10	1303815.78	Аналитический	0.10	-
475	530352.01	1303815.99	Аналитический	0.10	-
476	530349.75	1303834.98	Аналитический	0.10	-
477	530349.56	1303836.55	Картометрический	1.00	-
478	530349.08	1303840.83	Картометрический	1.00	-
479	530340.04	1303839.39	Картометрический	1.00	-
480	530339.23	1303841.18	Картометрический	1.00	-
481	530304.76	1303827.61	Картометрический	1.00	-
482	530302.05	1303827.02	Картометрический	1.00	-
483	530301.87	1303826.98	Картометрический	1.00	-
484	530253.21	1303816.42	Картометрический	1.00	-
485	530189.66	1303792.00	Картометрический	1.00	-
486	530180.68	1303785.80	Картометрический	1.00	-
487	530158.89	1303766.67	Картометрический	1.00	-
488	530145.15	1303754.70	Картометрический	1.00	-
489	530134.79	1303742.53	Картометрический	1.00	-
490	530117.19	1303721.65	Картометрический	1.00	-
491	530109.77	1303718.53	Картометрический	1.00	-
492	530072.35	1303702.11	Картометрический	1.00	-
493	530089.46	1303693.00	Картометрический	1.00	-
494	530097.65	1303675.38	Картометрический	1.00	-
495	530101.34	1303664.12	Картометрический	1.00	-
496	530102.17	1303662.62	Картометрический	1.00	-
497	530073.83	1303651.73	Картометрический	1.00	-
498	530060.78	1303646.71	Картометрический	1.00	-
499	530021.73	1303660.44	Картометрический	1.00	-
500	530001.86	1303671.28	Картометрический	1.00	-
501	529986.69	1303669.71	Картометрический	1.00	-
502	529980.68	1303671.06	Картометрический	1.00	-
503	529978.97	1303672.08	Картометрический	1.00	-
504	529975.12	1303663.32	Картометрический	1.00	-
505	529987.68	1303644.35	Картометрический	1.00	-
506	529990.01	1303642.30	Картометрический	1.00	-

1	2	3	4	5	6
507	530007.29	1303627.79	Картометрический	1.00	-
508	530017.71	1303619.18	Картометрический	1.00	-
509	530020.26	1303615.48	Картометрический	1.00	-
510	530025.78	1303607.51	Картометрический	1.00	-
511	530028.60	1303591.40	Картометрический	1.00	-
512	530023.30	1303571.52	Картометрический	1.00	-
513	530012.06	1303548.45	Картометрический	1.00	-
514	530005.66	1303537.79	Картометрический	1.00	-
515	529993.96	1303525.35	Картометрический	1.00	-
516	529988.27	1303520.23	Картометрический	1.00	-
517	529981.40	1303515.18	Картометрический	1.00	-
518	529970.26	1303509.18	Картометрический	1.00	-
519	529962.42	1303502.53	Картометрический	1.00	-
520	529915.46	1303481.83	Картометрический	1.00	-
521	529925.72	1303501.09	Картометрический	1.00	-
522	529856.43	1303589.81	Картометрический	1.00	-
523	529830.00	1303561.41	Картометрический	1.00	-
524	529812.23	1303580.57	Картометрический	1.00	-
525	529808.65	1303584.29	Картометрический	1.00	-
526	529806.66	1303583.85	Картометрический	1.00	-
527	529796.60	1303575.68	Картометрический	1.00	-
528	529790.66	1303565.10	Картометрический	1.00	-
529	529777.42	1303581.08	Картометрический	1.00	-
530	529769.77	1303574.42	Картометрический	1.00	-
531	529763.98	1303568.55	Картометрический	1.00	-
532	529761.86	1303570.43	Картометрический	1.00	-
533	529755.78	1303565.56	Картометрический	1.00	-
534	529752.34	1303561.86	Картометрический	1.00	-
535	529744.60	1303570.04	Картометрический	1.00	-
536	529720.60	1303549.49	Картометрический	1.00	-
537	529719.33	1303547.65	Картометрический	1.00	-
538	529720.83	1303545.46	Картометрический	1.00	-
539	529719.69	1303544.52	Картометрический	1.00	-
540	529719.32	1303544.93	Картометрический	1.00	-
541	529700.26	1303529.48	Картометрический	1.00	-
542	529695.57	1303528.53	Картометрический	1.00	-
543	529690.32	1303535.98	Картометрический	1.00	-
544	529654.80	1303534.20	Картометрический	1.00	-
545	529651.98	1303549.80	Картометрический	1.00	-
546	529629.97	1303530.69	Картометрический	1.00	-
547	529628.67	1303529.51	Картометрический	1.00	-
548	529627.40	1303528.41	Картометрический	1.00	-
549	529611.22	1303514.69	Картометрический	1.00	-
550	529607.52	1303513.44	Картометрический	1.00	-
551	529595.27	1303510.87	Картометрический	1.00	-
552	529595.09	1303506.11	Картометрический	1.00	-
553	529584.59	1303479.92	Картометрический	1.00	-
554	529580.56	1303475.69	Картометрический	1.00	-

1	2	3	4	5	6
555	529571.83	1303472.07	Картометрический	1.00	-
556	529564.32	1303470.94	Картометрический	1.00	-
557	529557.68	1303496.55	Картометрический	1.00	-
558	529521.66	1303483.66	Картометрический	1.00	-
559	529503.76	1303477.05	Картометрический	1.00	-
560	529485.56	1303489.49	Картометрический	1.00	-
561	529404.55	1303469.04	Картометрический	1.00	-
562	529402.57	1303481.66	Картометрический	1.00	-
563	529401.35	1303497.54	Картометрический	1.00	-
564	529400.22	1303497.47	Картометрический	1.00	-
565	529399.74	1303500.54	Картометрический	1.00	-
566	529399.37	1303502.87	Картометрический	1.00	-
567	529400.31	1303512.11	Картометрический	1.00	-
568	529402.67	1303542.65	Картометрический	1.00	-
569	529405.20	1303574.71	Картометрический	1.00	-
570	529406.11	1303573.59	Картометрический	1.00	-
571	529421.88	1303576.56	Картометрический	1.00	-
572	529435.46	1303604.08	Аналитический	0.10	-
573	529424.00	1303618.52	Аналитический	0.10	-
574	529560.59	1303632.52	Аналитический	0.10	-
575	529582.40	1303641.03	Аналитический	0.10	-
576	529584.11	1303638.59	Аналитический	0.10	-
577	529611.41	1303656.64	Аналитический	0.10	-
578	529610.03	1303658.56	Аналитический	0.10	-
579	529639.12	1303680.06	Аналитический	0.10	-
580	529638.45	1303680.76	Аналитический	0.10	-
581	529619.57	1303700.44	Аналитический	0.10	-
582	529640.44	1303716.17	Аналитический	0.10	-
583	529656.65	1303692.23	Аналитический	0.10	-
584	529658.99	1303688.83	Аналитический	0.10	-
585	529668.32	1303695.08	Картометрический	1.00	-
586	529668.77	1303694.58	Картометрический	1.00	-
587	529689.54	1303708.32	Картометрический	1.00	-
588	529687.52	1303711.09	Картометрический	1.00	-
589	529688.96	1303712.60	Картометрический	1.00	-
590	529708.17	1303732.82	Аналитический	0.10	-
591	529712.55	1303738.98	Аналитический	0.10	-
592	529586.55	1303816.58	Картометрический	1.00	-
593	529600.82	1303831.39	Картометрический	1.00	-
594	529599.92	1303853.30	Картометрический	1.00	-
595	529594.05	1303852.69	Картометрический	1.00	-
596	529596.91	1303847.16	Картометрический	1.00	-
597	529598.47	1303835.18	Картометрический	1.00	-
598	529562.95	1303795.16	Картометрический	1.00	-
599	529532.00	1303811.39	Картометрический	1.00	-
600	529535.42	1303817.65	Картометрический	1.00	-
601	529496.09	1303839.18	Аналитический	0.10	-
602	529534.44	1303885.32	Аналитический	0.10	-

1	2	3	4	5	6
603	529528.99	1303900.59	Аналитический	0.10	-
604	529565.59	1303947.33	Аналитический	0.10	-
605	529626.37	1303916.39	Аналитический	0.10	-
606	529623.46	1303912.42	Аналитический	0.10	-
607	529627.35	1303911.15	Аналитический	0.10	-
608	529639.65	1303926.33	Аналитический	0.10	-
609	529636.16	1303929.21	Аналитический	0.10	-
610	529654.83	1303950.30	Аналитический	0.10	-
611	529661.19	1303952.44	Аналитический	0.10	-
612	529664.67	1303956.55	Аналитический	0.10	-
613	529665.10	1303957.03	Аналитический	0.10	-
614	529662.17	1303960.90	Аналитический	0.10	-
615	529677.07	1303975.26	Картометрический	1.00	-
616	529693.77	1303987.30	Картометрический	1.00	-
617	529693.97	1303988.23	Аналитический	0.10	-
618	529705.30	1303981.32	Картометрический	1.00	-
619	529762.51	1304010.42	Картометрический	1.00	-
620	529762.24	1304014.59	Картометрический	1.00	-
621	529782.33	1304025.03	Картометрический	1.00	-
622	529811.44	1304030.75	Картометрический	1.00	-
623	529817.77	1304030.31	Картометрический	1.00	-
624	529858.47	1304016.99	Картометрический	1.00	-
625	529880.40	1304009.80	Картометрический	1.00	-
626	529886.70	1304013.93	Картометрический	1.00	-
627	529893.21	1304024.91	Картометрический	1.00	-
628	529890.40	1304026.23	Картометрический	1.00	-
629	529882.42	1304030.01	Картометрический	1.00	-
630	529864.75	1304049.90	Картометрический	1.00	-
631	529868.86	1304056.92	Картометрический	1.00	-
632	529876.25	1304058.63	Картометрический	1.00	-
633	529893.56	1304062.63	Аналитический	0.10	-
634	529912.57	1304062.46	Картометрический	1.00	-
635	529914.40	1304060.65	Аналитический	0.10	-
636	529916.18	1304063.66	Аналитический	0.10	-
637	529914.07	1304065.99	Аналитический	0.10	-
638	529914.95	1304067.48	Аналитический	0.10	-
639	529804.07	1304192.38	Аналитический	0.10	-
640	529801.21	1304195.60	Аналитический	0.10	-
641	529781.36	1304236.52	Аналитический	0.10	-
642	529765.45	1304219.35	Аналитический	0.10	-
643	529680.04	1304217.45	Картометрический	1.00	-
644	529688.24	1304265.17	Картометрический	1.00	-
645	529685.43	1304266.34	Картометрический	1.00	-
646	529685.84	1304268.55	Картометрический	1.00	-
647	529688.19	1304270.49	Картометрический	1.00	-
648	529692.25	1304271.56	Картометрический	1.00	-
649	529696.13	1304277.08	Картометрический	1.00	-
650	529706.45	1304292.66	Картометрический	1.00	-

1	2	3	4	5	6
651	529710.38	1304298.84	Картометрический	1.00	-
652	529714.26	1304304.82	Картометрический	1.00	-
653	529723.18	1304357.78	Картометрический	1.00	-
654	529718.94	1304365.62	Картометрический	1.00	-
655	529710.57	1304382.90	Картометрический	1.00	-
656	529704.39	1304395.67	Аналитический	0.10	-
657	529690.32	1304430.25	Аналитический	0.10	-
658	529708.24	1304424.64	Аналитический	0.10	-
659	529758.32	1304419.13	Аналитический	0.10	-
660	529774.52	1304423.90	Аналитический	0.10	-
661	529770.02	1304428.83	Аналитический	0.10	-
662	529813.76	1304439.12	Аналитический	0.10	-
663	529814.83	1304445.42	Аналитический	0.10	-
664	529852.62	1304466.43	Аналитический	0.10	-
665	529850.16	1304472.30	Аналитический	0.10	-
666	529878.93	1304491.26	Аналитический	0.10	-
667	529896.82	1304502.42	Аналитический	0.10	-
668	529911.11	1304511.32	Аналитический	0.10	-
669	529913.98	1304513.11	Аналитический	0.10	-
670	529930.36	1304526.12	Аналитический	0.10	-
671	529947.23	1304537.71	Аналитический	0.10	-
672	529947.70	1304536.66	Аналитический	0.10	-
673	529963.87	1304549.98	Аналитический	0.10	-
674	529963.27	1304551.35	Аналитический	0.10	-
675	529986.75	1304589.50	Аналитический	0.10	-
676	530006.10	1304604.47	Аналитический	0.10	-
677	530045.74	1304625.32	Аналитический	0.10	-
678	530050.57	1304621.08	Аналитический	0.10	-
679	530052.96	1304628.72	Аналитический	0.10	-
680	530059.05	1304634.91	Аналитический	0.10	-
681	530061.41	1304634.62	Аналитический	0.10	-
682	530062.48	1304634.48	Аналитический	0.10	-
683	530065.38	1304635.36	Аналитический	0.10	-
684	530071.14	1304637.46	Аналитический	0.10	-
685	530072.28	1304637.87	Аналитический	0.10	-
686	530077.63	1304640.68	Аналитический	0.10	-
687	530075.92	1304644.67	Аналитический	0.10	-
688	530069.19	1304641.87	Аналитический	0.10	-
689	530066.36	1304646.54	Аналитический	0.10	-
690	530063.46	1304652.03	Аналитический	0.10	-
691	530085.99	1304667.70	Аналитический	0.10	-
692	530102.60	1304683.21	Аналитический	0.10	-
693	530153.51	1304730.99	Аналитический	0.10	-
694	530160.05	1304738.61	Аналитический	0.10	-
695	530162.91	1304735.56	Аналитический	0.10	-
696	530163.75	1304734.33	Аналитический	0.10	-
697	530164.75	1304726.48	Аналитический	0.10	-
698	530182.05	1304738.96	Аналитический	0.10	-

1	2	3	4	5	6
699	530185.25	1304741.38	Аналитический	0.10	-
700	530201.07	1304753.34	Аналитический	0.10	-
701	530200.06	1304754.78	Аналитический	0.10	-
702	530226.39	1304775.19	Аналитический	0.10	-
703	530235.24	1304782.05	Аналитический	0.10	-
704	530253.85	1304796.48	Аналитический	0.10	-
705	530250.10	1304803.08	Аналитический	0.10	-
706	530269.54	1304809.12	Аналитический	0.10	-
707	530270.72	1304807.59	Аналитический	0.10	-
708	530292.96	1304823.03	Аналитический	0.10	-
709	530307.51	1304832.60	Аналитический	0.10	-
710	530309.27	1304830.24	Аналитический	0.10	-
711	530339.52	1304845.44	Аналитический	0.10	-
712	530367.02	1304865.68	Аналитический	0.10	-
713	530401.77	1304887.67	Аналитический	0.10	-
714	530404.87	1304890.24	Аналитический	0.10	-
715	530408.79	1304893.29	Аналитический	0.10	-
716	530432.27	1304911.34	Аналитический	0.10	-
717	530428.06	1304922.08	Аналитический	0.10	-
718	530440.99	1304927.96	Аналитический	0.10	-
719	530451.10	1304916.66	Аналитический	0.10	-
720	530474.80	1304932.26	Аналитический	0.10	-
721	530472.57	1304935.59	Аналитический	0.10	-
722	530466.02	1304945.84	Аналитический	0.10	-
723	530487.00	1304958.92	Аналитический	0.10	-
724	530490.01	1304954.41	Аналитический	0.10	-
725	530492.75	1304954.76	Аналитический	0.10	-
726	530509.76	1304961.92	Аналитический	0.10	-
727	530511.10	1304961.49	Аналитический	0.10	-
728	530515.97	1304951.47	Аналитический	0.10	-
729	530516.89	1304951.64	Аналитический	0.10	-
730	530521.50	1304957.56	Аналитический	0.10	-
731	530526.99	1304961.45	Аналитический	0.10	-
732	530526.50	1304963.56	Аналитический	0.10	-
733	530542.27	1304972.39	Аналитический	0.10	-
734	530543.91	1304966.70	Картометрический	1.00	-
735	530565.56	1304974.47	Картометрический	1.00	-
736	530567.14	1304973.60	Картометрический	1.00	-
737	530565.95	1304986.86	Картометрический	1.00	-
738	530567.79	1304987.51	Картометрический	1.00	-
739	530592.67	1304996.29	Картометрический	1.00	-
740	530593.34	1304996.53	Картометрический	1.00	-
741	530598.76	1304990.81	Картометрический	1.00	-
742	530599.00	1304990.55	Аналитический	0.10	-
743	530618.76	1304995.46	Картометрический	1.00	-
744	530657.45	1304999.16	Картометрический	1.00	-
745	530672.13	1305000.08	Картометрический	1.00	-
746	530683.78	1305004.18	Картометрический	1.00	-

1	2	3	4	5	6
747	530683.95	1305002.50	Картометрический	1.00	-
748	530690.45	1305001.29	Картометрический	1.00	-
749	530706.28	1305001.91	Картометрический	1.00	-
750	530706.86	1305001.94	Картометрический	1.00	-
751	530706.82	1305006.39	Картометрический	1.00	-
752	530705.88	1305009.21	Картометрический	1.00	-
753	530705.10	1305011.63	Картометрический	1.00	-
754	530712.67	1305011.26	Картометрический	1.00	-
755	530712.86	1305010.22	Аналитический	0.10	-
756	530729.56	1305012.77	Картометрический	1.00	-
757	530729.25	1305014.81	Картометрический	1.00	-
758	530744.26	1305021.08	Картометрический	1.00	-
759	530755.77	1305025.00	Картометрический	1.00	-
760	530764.25	1305026.25	Картометрический	1.00	-
761	530782.27	1305024.41	Картометрический	1.00	-
762	530789.78	1305023.09	Картометрический	1.00	-
763	530793.75	1305021.82	Картометрический	1.00	-
764	530796.23	1305022.30	Картометрический	5.00	-
765	530799.92	1305017.00	Картометрический	5.00	-
766	530807.75	1305007.95	Картометрический	5.00	-
767	530809.28	1305004.81	Картометрический	5.00	-
768	530811.79	1305000.21	Картометрический	5.00	-
769	530814.19	1304997.07	Картометрический	5.00	-
770	530815.92	1304994.00	Картометрический	5.00	-
771	530820.10	1304985.31	Картометрический	5.00	-
772	530811.23	1305004.84	Картометрический	5.00	-
773	530801.65	1305016.68	Картометрический	5.00	-
774	530797.53	1305023.70	Картометрический	5.00	-
775	530812.79	1305022.29	Картометрический	5.00	-
776	530820.77	1305021.12	Картометрический	5.00	-
777	530820.89	1305019.32	Картометрический	5.00	-
778	530838.05	1305024.18	Картометрический	5.00	-
779	530837.54	1305025.80	Картометрический	5.00	-
780	530852.00	1305030.69	Картометрический	5.00	-
781	530852.82	1305027.44	Картометрический	5.00	-
782	530887.46	1305026.56	Картометрический	5.00	-
783	530887.70	1305022.80	Картометрический	5.00	-
784	530919.70	1305021.20	Картометрический	5.00	-
785	530922.68	1305021.59	Картометрический	5.00	-
786	530922.60	1305027.50	Картометрический	5.00	-
787	530931.05	1305028.46	Аналитический	0.10	-
788	530930.71	1305027.70	Аналитический	0.10	-
789	530930.96	1305025.53	Картометрический	5.00	-
790	530967.18	1305019.91	Картометрический	5.00	-
791	530965.68	1305013.61	Аналитический	0.10	-
792	530971.40	1305012.73	Аналитический	0.10	-
793	530972.36	1305018.09	Картометрический	5.00	-
794	530999.30	1305016.46	Аналитический	0.10	-

1	2	3	4	5	6
795	531027.29	1305009.71	Картометрический	5.00	-
796	531047.31	1305003.71	Картометрический	5.00	-
797	531046.23	1304997.88	Картометрический	5.00	-
798	531060.38	1304995.50	Картометрический	5.00	-
799	531062.04	1304995.22	Картометрический	5.00	-
800	531061.99	1304994.49	Аналитический	0.10	-
801	531060.58	1304983.74	Аналитический	0.10	-
802	531062.15	1304983.54	Картометрический	5.00	-
803	531068.02	1304995.87	Картометрический	5.00	-
804	531069.39	1304998.84	Картометрический	5.00	-
805	531078.96	1304994.43	Картометрический	5.00	-
806	531080.68	1304998.04	Картометрический	5.00	-
807	531098.83	1305000.59	Картометрический	5.00	-
808	531107.90	1305008.19	Картометрический	5.00	-
809	531118.48	1305014.02	Картометрический	5.00	-
810	531132.88	1305016.60	Картометрический	5.00	-
811	531145.98	1305016.69	Картометрический	5.00	-
812	531161.43	1305014.02	Картометрический	5.00	-
813	531184.08	1305002.69	Картометрический	5.00	-
814	531190.21	1304996.79	Картометрический	5.00	-
815	531227.79	1304960.63	Картометрический	5.00	-
816	531248.95	1304952.30	Картометрический	5.00	-
817	531272.69	1304948.48	Картометрический	5.00	-
818	531298.66	1304948.51	Картометрический	5.00	-
819	531323.10	1304954.91	Картометрический	5.00	-
820	531335.66	1304968.65	Картометрический	5.00	-
821	531341.42	1304971.93	Картометрический	5.00	-
822	531348.22	1304971.83	Картометрический	5.00	-
823	531355.58	1304969.67	Картометрический	5.00	-
824	531363.14	1304968.47	Картометрический	5.00	-
825	531394.36	1304974.06	Картометрический	5.00	-
826	531396.71	1304974.48	Картометрический	5.00	-
827	531423.43	1304979.24	Картометрический	5.00	-
828	531456.51	1304992.26	Картометрический	5.00	-
829	531463.90	1304996.32	Картометрический	5.00	-
830	531468.87	1305002.36	Аналитический	0.10	-
831	531484.32	1305008.02	Аналитический	0.10	-
832	531497.28	1305008.21	Картометрический	5.00	-
833	531517.08	1305018.47	Картометрический	5.00	-
834	531529.18	1305024.56	Картометрический	5.00	-
835	531537.98	1305027.82	Картометрический	5.00	-
836	531541.11	1305021.85	Аналитический	0.10	-
837	531552.32	1305000.44	Аналитический	0.10	-
838	531568.94	1304998.14	Аналитический	0.10	-
839	531580.86	1304981.90	Аналитический	0.10	-
840	531598.90	1304994.70	Аналитический	0.10	-
841	531597.10	1304997.30	Аналитический	0.10	-
842	531624.50	1305015.95	Аналитический	0.10	-

1	2	3	4	5	6
843	531637.30	1304995.90	Аналитический	0.10	-
844	531654.89	1304983.72	Аналитический	0.10	-
845	531655.38	1304975.93	Аналитический	0.10	-
846	531665.47	1304961.38	Аналитический	0.10	-
847	531679.82	1304948.89	Аналитический	0.10	-
848	531684.76	1304946.27	Аналитический	0.10	-
849	531688.99	1304944.00	Аналитический	0.10	-
850	531696.23	1304944.72	Аналитический	0.10	-
851	531705.73	1304957.62	Аналитический	0.10	-
852	531729.29	1304966.96	Аналитический	0.10	-
853	531728.45	1304839.71	Аналитический	0.10	-
854	531672.18	1304742.67	Аналитический	0.10	-
855	531621.49	1304791.91	Аналитический	0.10	-
856	531618.40	1304786.93	Картометрический	1.00	-
857	531560.24	1304735.58	Аналитический	0.10	-
858	531525.62	1304705.42	Аналитический	0.10	-
859	531447.30	1304671.41	Аналитический	0.10	-
860	531434.23	1304667.39	Аналитический	0.10	-
861	531427.73	1304664.88	Аналитический	0.10	-
862	531412.80	1304659.11	Аналитический	0.10	-
863	531392.64	1304651.27	Аналитический	0.10	-
864	531390.03	1304658.48	Аналитический	0.10	-
865	531386.22	1304669.00	Аналитический	0.10	-
866	531369.88	1304663.43	Аналитический	0.10	-
867	531334.45	1304649.93	Аналитический	0.10	-
868	531317.86	1304696.00	Аналитический	0.10	-
869	531293.74	1304685.07	Аналитический	0.10	-
870	531275.73	1304676.69	Аналитический	0.10	-
871	531248.02	1304663.77	Аналитический	0.10	-
872	531248.02	1304639.00	Аналитический	0.10	-
873	531272.54	1304593.74	Аналитический	0.10	-
874	531285.05	1304577.68	Аналитический	0.10	-
875	531290.17	1304567.99	Аналитический	0.10	-
876	531297.71	1304553.74	Аналитический	0.10	-
877	531337.81	1304482.96	Аналитический	0.10	-
878	531349.71	1304499.01	Аналитический	0.10	-
879	531350.06	1304499.49	Аналитический	0.10	-
880	531350.96	1304501.11	Аналитический	0.10	-
881	531361.21	1304519.45	Картометрический	1.00	-
882	531366.12	1304510.65	Картометрический	1.00	-
883	531364.34	1304509.54	Картометрический	1.00	-
884	531365.88	1304506.97	Картометрический	1.00	-
885	531370.64	1304502.60	Картометрический	1.00	-
886	531376.08	1304495.99	Картометрический	1.00	-
887	531379.21	1304492.18	Картометрический	1.00	-
888	531376.14	1304481.93	Картометрический	1.00	-
889	531368.07	1304476.93	Картометрический	1.00	-
890	531341.13	1304461.41	Картометрический	1.00	-

1	2	3	4	5	6
891	531412.92	1304318.46	Картометрический	1.00	-
892	531412.84	1304315.68	Аналитический	0.10	-
893	531438.62	1304265.55	Аналитический	0.10	-
894	531442.90	1304262.50	Картометрический	1.00	-
895	531493.35	1304261.32	Картометрический	1.00	-
896	531508.00	1304261.52	Аналитический	0.10	-
897	531592.58	1304261.63	Картометрический	1.00	-
898	531595.71	1304261.21	Картометрический	1.00	-
899	531599.78	1304261.21	Картометрический	1.00	-
900	531620.95	1304261.49	Картометрический	1.00	-
901	531630.48	1304263.14	Картометрический	1.00	-
902	531616.97	1304330.74	Картометрический	1.00	-
903	531614.53	1304349.78	Аналитический	0.10	-
904	531622.59	1304421.98	Аналитический	0.10	-
905	531644.77	1304463.75	Картометрический	1.00	-
906	531659.30	1304503.32	Картометрический	1.00	-
907	531671.67	1304500.40	Картометрический	1.00	-
908	531699.57	1304495.56	Картометрический	1.00	-
909	531707.81	1304495.82	Картометрический	1.00	-
910	531724.12	1304496.33	Картометрический	1.00	-
911	531740.00	1304501.09	Картометрический	1.00	-
912	531781.06	1304437.07	Картометрический	1.00	-
913	531784.51	1304431.74	Картометрический	1.00	-
914	531784.50	1304431.69	Аналитический	0.10	-
915	531786.44	1304428.67	Аналитический	0.10	-
916	531788.27	1304428.04	Аналитический	0.10	-
917	531791.02	1304423.84	Аналитический	0.10	-
918	531804.33	1304419.40	Картометрический	1.00	-
919	531805.27	1304421.62	Картометрический	1.00	-
920	531824.23	1304414.99	Картометрический	1.00	-
921	531823.33	1304413.07	Картометрический	1.00	-
922	531887.93	1304391.55	Картометрический	1.00	-
923	531890.83	1304392.58	Картометрический	1.00	-
924	531913.50	1304384.66	Картометрический	1.00	-
925	531950.65	1304372.61	Картометрический	1.00	-
926	532004.88	1304338.00	Картометрический	1.00	-
927	532004.69	1304337.51	Картометрический	1.00	-
928	532004.34	1304336.91	Картометрический	1.00	-
929	532045.59	1304311.01	Картометрический	1.00	-
930	532045.95	1304311.69	Аналитический	0.10	-
931	532191.58	1304218.89	Аналитический	0.10	-
932	532361.35	1304188.81	Аналитический	0.10	-
933	532402.97	1304199.14	Аналитический	0.10	-
934	532440.64	1304188.07	Аналитический	0.10	-
935	532442.74	1304182.61	Картометрический	1.00	-
936	532466.80	1304175.64	Картометрический	1.00	-
937	532491.84	1304040.55	Картометрический	1.00	-
938	532495.00	1304010.13	Картометрический	1.00	-

1	2	3	4	5	6
939	532502.94	1303974.04	Картометрический	1.00	-
940	532516.65	1303907.80	Картометрический	1.00	-
941	532520.01	1303889.81	Аналитический	0.10	-
942	532515.33	1303891.32	Аналитический	0.10	-
943	532516.71	1303882.28	Аналитический	0.10	-
944	532422.97	1303916.80	Аналитический	0.10	-
945	532420.74	1303911.11	Аналитический	0.10	-
946	532416.21	1303899.54	Аналитический	0.10	-
947	532417.04	1303897.63	Картометрический	1.00	-
948	532444.91	1303886.14	Картометрический	1.00	-
949	532472.91	1303875.06	Картометрический	1.00	-
950	532500.32	1303863.54	Картометрический	1.00	-
951	532501.76	1303867.02	Картометрический	1.00	-
952	532528.30	1303855.34	Картометрический	1.00	-
953	532527.41	1303853.43	Картометрический	1.00	-
954	532555.08	1303841.83	Картометрический	1.00	-
955	532554.68	1303840.91	Картометрический	1.00	-
956	532582.78	1303830.59	Картометрический	1.00	-
957	532582.90	1303830.55	Картометрический	1.00	-
958	532582.59	1303829.63	Картометрический	1.00	-
959	532567.85	1303787.77	Картометрический	1.00	-
960	532565.93	1303784.41	Картометрический	1.00	-
961	532548.55	1303743.53	Картометрический	1.00	-
962	532553.48	1303734.55	Картометрический	1.00	-
963	532542.45	1303730.36	Картометрический	1.00	-
964	532541.41	1303727.90	Картометрический	1.00	-
965	532525.94	1303691.18	Картометрический	1.00	-
966	532507.76	1303648.01	Аналитический	0.10	-
967	532507.76	1303648.00	Картометрический	1.00	-
177	532502.20	1303635.72	Картометрический	1.00	-
968	530941.34	1304892.81	Картометрический	1.00	-
969	530930.11	1304928.02	Картометрический	1.00	-
970	530936.05	1304931.23	Картометрический	1.00	-
971	530934.49	1304935.36	Картометрический	1.00	-
972	530932.83	1304934.63	Картометрический	1.00	-
973	530925.05	1304947.77	Картометрический	1.00	-
974	530919.91	1304950.86	Аналитический	0.10	-
975	530913.40	1304961.53	Аналитический	0.10	-
976	530907.74	1304965.76	Аналитический	0.10	-
977	530904.83	1304982.92	Аналитический	0.10	-
978	530894.50	1304982.93	Аналитический	0.10	-
979	530893.62	1304980.24	Аналитический	0.10	-
980	530860.00	1304972.80	Аналитический	0.10	-
981	530858.88	1304964.01	Картометрический	1.00	-
982	530853.36	1304916.52	Картометрический	1.00	-
983	530841.04	1304904.25	Картометрический	1.00	-
984	530842.41	1304893.31	Картометрический	1.00	-

1	2	3	4	5	6
985	530848.49	1304887.88	Картометрический	1.00	-
986	530872.31	1304876.58	Картометрический	1.00	-
987	530898.28	1304866.29	Картометрический	1.00	-
988	530906.95	1304859.33	Картометрический	1.00	-
989	530912.05	1304862.21	Картометрический	1.00	-
990	530915.85	1304866.33	Картометрический	1.00	-
991	530935.07	1304884.32	Картометрический	1.00	-
968	530941.34	1304892.81	Картометрический	1.00	-
992	530973.59	1304154.74	Картометрический	1.00	-
993	530957.58	1304164.31	Картометрический	1.00	-
994	530956.60	1304164.90	Картометрический	1.00	-
995	530957.88	1304167.79	Картометрический	1.00	-
996	530958.39	1304168.65	Картометрический	1.00	-
997	530964.36	1304178.76	Картометрический	1.00	-
998	530972.39	1304190.89	Картометрический	1.00	-
999	530973.16	1304190.66	Картометрический	1.00	-
1000	530978.70	1304199.40	Картометрический	1.00	-
1001	530979.72	1304200.60	Картометрический	1.00	-
1002	530976.20	1304206.61	Картометрический	1.00	-
1003	530966.25	1304212.38	Картометрический	1.00	-
1004	530939.03	1304180.41	Картометрический	1.00	-
1005	530926.66	1304167.15	Картометрический	1.00	-
1006	530933.72	1304161.51	Картометрический	1.00	-
1007	530923.64	1304150.86	Картометрический	1.00	-
1008	530937.02	1304136.50	Картометрический	1.00	-
1009	530937.92	1304135.81	Картометрический	1.00	-
1010	530955.27	1304125.06	Картометрический	1.00	-
1011	530961.95	1304135.58	Картометрический	1.00	-
1012	530966.28	1304132.94	Картометрический	1.00	-
1013	530968.67	1304136.85	Картометрический	1.00	-
1014	530970.79	1304140.30	Картометрический	1.00	-
1015	530971.78	1304139.86	Картометрический	1.00	-
1016	530972.42	1304140.08	Картометрический	1.00	-
1017	530973.11	1304141.31	Картометрический	1.00	-
1018	530972.97	1304142.20	Картометрический	1.00	-
1019	530972.28	1304142.65	Картометрический	1.00	-
1020	530973.86	1304145.35	Картометрический	1.00	-
1021	530969.58	1304148.02	Картометрический	1.00	-
992	530973.59	1304154.74	Картометрический	1.00	-
1022	529887.09	1303673.73	Картометрический	1.00	-
1023	529883.75	1303676.47	Картометрический	1.00	-
1024	529889.00	1303681.67	Картометрический	1.00	-
1025	529818.59	1303756.50	Аналитический	0.10	-
1026	529844.35	1303778.90	Аналитический	0.10	-
1027	529832.88	1303793.02	Аналитический	0.10	-
1028	529827.65	1303791.00	Аналитический	0.10	-

1	2	3	4	5	6
1029	529806.99	1303812.30	Аналитический	0.10	-
1030	529771.55	1303775.75	Аналитический	0.10	-
1031	529750.00	1303752.97	Картометрический	1.00	-
1032	529755.90	1303738.51	Картометрический	1.00	-
1033	529771.59	1303723.26	Картометрический	1.00	-
1034	529775.21	1303726.96	Картометрический	1.00	-
1035	529803.24	1303695.59	Картометрический	1.00	-
1036	529814.35	1303689.68	Картометрический	1.00	-
1037	529832.70	1303669.70	Картометрический	1.00	-
1038	529835.10	1303672.30	Картометрический	1.00	-
1039	529860.15	1303650.62	Картометрический	1.00	-
1040	529863.32	1303650.34	Картометрический	1.00	-
1022	529887.09	1303673.73	Картометрический	1.00	-
1041	531250.36	1304898.76	Картометрический	1.00	-
1042	531256.21	1304901.90	Аналитический	0.10	-
1043	531271.39	1304923.92	Аналитический	0.10	-
1044	531271.86	1304927.57	Аналитический	0.10	-
1045	531270.88	1304931.99	Аналитический	0.10	-
1046	531269.08	1304936.19	Аналитический	0.10	-
1047	531262.21	1304935.64	Аналитический	0.10	-
1048	531241.18	1304944.77	Аналитический	0.10	-
1049	531224.68	1304955.58	Аналитический	0.10	-
1050	531209.93	1304973.65	Аналитический	0.10	-
1051	531172.20	1304997.85	Аналитический	0.10	-
1052	531140.20	1305003.81	Аналитический	0.10	-
1053	531120.04	1305005.99	Аналитический	0.10	-
1054	531111.07	1305003.77	Аналитический	0.10	-
1055	531102.49	1304999.06	Аналитический	0.10	-
1056	531110.67	1304989.80	Аналитический	0.10	-
1057	531119.57	1304983.99	Аналитический	0.10	-
1058	531125.48	1304976.82	Аналитический	0.10	-
1059	531143.48	1304966.31	Аналитический	0.10	-
1060	531141.25	1304962.04	Аналитический	0.10	-
1061	531159.08	1304954.38	Аналитический	0.10	-
1062	531159.58	1304961.34	Аналитический	0.10	-
1063	531194.83	1304940.94	Аналитический	0.10	-
1064	531190.36	1304935.50	Аналитический	0.10	-
1065	531185.15	1304926.67	Аналитический	0.10	-
1066	531183.71	1304924.62	Аналитический	0.10	-
1067	531187.26	1304921.85	Аналитический	0.10	-
1068	531188.29	1304923.10	Аналитический	0.10	-
1069	531191.99	1304925.15	Аналитический	0.10	-
1070	531208.28	1304914.81	Картометрический	1.00	-
1071	531240.35	1304903.59	Картометрический	1.00	-
1072	531249.49	1304898.29	Картометрический	1.00	-
1041	531250.36	1304898.76	Картометрический	1.00	-

1	2	3	4	5	6
1073	530025.28	1304596.08	Картометрический	1.00	-
1074	530008.70	1304591.35	Картометрический	1.00	-
1075	530009.29	1304583.77	Картометрический	1.00	-
1076	530020.35	1304592.08	Картометрический	1.00	-
1073	530025.28	1304596.08	Картометрический	1.00	-
1077	531661.05	1304171.36	Картометрический	1.00	-
1078	531666.34	1304202.95	Картометрический	1.00	-
1079	531637.22	1304214.00	Аналитический	0.10	-
1080	531634.77	1304204.10	Картометрический	1.00	-
1081	531631.89	1304202.12	Картометрический	1.00	-
1082	531627.68	1304203.76	Картометрический	1.00	-
1083	531626.47	1304192.91	Картометрический	1.00	-
1084	531626.51	1304181.77	Картометрический	1.00	-
1085	531625.46	1304158.98	Картометрический	1.00	-
1086	531625.28	1304124.17	Картометрический	1.00	-
1087	531640.10	1304141.40	Картометрический	1.00	-
1088	531654.28	1304158.81	Картометрический	1.00	-
1077	531661.05	1304171.36	Картометрический	1.00	-
1089	531540.27	1303914.49	Аналитический	0.10	-
1090	531521.91	1303929.24	Картометрический	1.00	-
1091	531539.21	1303950.57	Картометрический	1.00	-
1092	531535.51	1303964.21	Аналитический	0.10	-
1093	531521.20	1303974.73	Аналитический	0.10	-
1094	531500.23	1303947.85	Аналитический	0.10	-
1095	531483.85	1303925.70	Аналитический	0.10	-
1096	531482.83	1303924.64	Аналитический	0.10	-
1097	531468.34	1303905.24	Аналитический	0.10	-
1098	531464.82	1303899.80	Аналитический	0.10	-
1099	531449.61	1303894.31	Аналитический	0.10	-
1100	531411.84	1303848.81	Аналитический	0.10	-
1101	531416.86	1303836.08	Аналитический	0.10	-
1102	531433.37	1303821.93	Аналитический	0.10	-
1103	531463.84	1303860.26	Картометрический	1.00	-
1104	531485.65	1303886.69	Картометрический	1.00	-
1105	531500.04	1303871.95	Аналитический	0.10	-
1106	531514.02	1303885.37	Аналитический	0.10	-
1107	531527.71	1303899.98	Аналитический	0.10	-
1089	531540.27	1303914.49	Аналитический	0.10	-
1108	531688.15	1304035.39	Аналитический	0.10	-
1109	531664.10	1304055.71	Картометрический	1.00	-
1110	531660.08	1304059.10	Картометрический	1.00	-
1111	531694.50	1304098.98	Картометрический	1.00	-
1112	531660.25	1304127.86	Картометрический	1.00	-
1113	531683.99	1304156.26	Картометрический	1.00	-
1114	531676.37	1304158.83	Картометрический	1.00	-

1	2	3	4	5	6
1115	531650.58	1304128.00	Картометрический	1.00	-
1116	531651.72	1304127.10	Картометрический	1.00	-
1117	531631.62	1304102.72	Картометрический	1.00	-
1118	531614.98	1304080.40	Аналитический	0.10	-
1119	531594.83	1304053.36	Картометрический	1.00	-
1120	531591.68	1304044.76	Картометрический	1.00	-
1121	531571.65	1304019.62	Картометрический	1.00	-
1122	531577.12	1304015.69	Картометрический	1.00	-
1123	531594.74	1304003.00	Картометрический	1.00	-
1124	531606.44	1304020.08	Картометрический	1.00	-
1125	531610.51	1304024.63	Картометрический	1.00	-
1126	531641.07	1303998.63	Картометрический	1.00	-
1127	531650.28	1303990.79	Картометрический	1.00	-
1128	531655.17	1303996.55	Картометрический	1.00	-
1129	531668.19	1304011.89	Аналитический	0.10	-
1108	531688.15	1304035.39	Аналитический	0.10	-
1130	531873.67	1304052.55	Картометрический	1.00	-
1131	531872.47	1304054.57	Картометрический	1.00	-
1132	531870.09	1304058.51	Картометрический	1.00	-
1133	531856.40	1304081.15	Картометрический	1.00	-
1134	531849.63	1304092.35	Картометрический	1.00	-
1135	531837.44	1304103.68	Картометрический	1.00	-
1136	531831.55	1304106.00	Картометрический	1.00	-
1137	531804.09	1304115.48	Картометрический	1.00	-
1138	531776.81	1304124.88	Картометрический	1.00	-
1139	531765.30	1304128.85	Картометрический	1.00	-
1140	531764.37	1304046.31	Картометрический	1.00	-
1141	531767.90	1304046.23	Картометрический	1.00	-
1142	531799.44	1304046.07	Картометрический	1.00	-
1143	531799.38	1304038.74	Картометрический	1.00	-
1144	531832.59	1304039.02	Картометрический	1.00	-
1145	531841.85	1304039.03	Картометрический	1.00	-
1146	531841.89	1304042.23	Картометрический	1.00	-
1147	531861.89	1304042.43	Картометрический	1.00	-
1148	531861.79	1304052.44	Картометрический	1.00	-
1149	531871.17	1304052.52	Картометрический	1.00	-
1130	531873.67	1304052.55	Картометрический	1.00	-
1150	534321.08	1304742.90	Картометрический	1.00	-
1151	533977.65	1304609.75	Картометрический	1.00	-
1152	533991.45	1304552.55	Картометрический	1.00	-
1153	533771.55	1304400.20	Картометрический	1.00	-
1154	533773.49	1304236.57	Картометрический	1.00	-
1155	533788.95	1304118.06	Картометрический	1.00	-
1156	533798.57	1304068.81	Картометрический	1.00	-
1157	533799.44	1304062.87	Картометрический	1.00	-
1158	533784.71	1304056.01	Картометрический	1.00	-

1	2	3	4	5	6
1159	533736.15	1304157.75	Картометрический	1.00	-
1160	533761.30	1304174.33	Картометрический	1.00	-
1161	533750.31	1304190.95	Картометрический	1.00	-
1162	533738.01	1304213.43	Картометрический	1.00	-
1163	533709.82	1304255.61	Картометрический	1.00	-
1164	533684.73	1304293.13	Картометрический	1.00	-
1165	533669.95	1304315.25	Картометрический	1.00	-
1166	533661.70	1304327.53	Картометрический	1.00	-
1167	533653.35	1304340.07	Картометрический	1.00	-
1168	533643.19	1304355.28	Картометрический	1.00	-
1169	533633.16	1304370.29	Картометрический	1.00	-
1170	533623.25	1304385.09	Картометрический	1.00	-
1171	533613.48	1304399.72	Картометрический	1.00	-
1172	533603.82	1304414.16	Картометрический	1.00	-
1173	533594.28	1304428.43	Картометрический	1.00	-
1174	533584.86	1304442.53	Картометрический	1.00	-
1175	533575.54	1304456.47	Картометрический	1.00	-
1176	533561.76	1304477.09	Картометрический	1.00	-
1177	533548.20	1304497.37	Картометрический	1.00	-
1178	533534.85	1304517.33	Картометрический	1.00	-
1179	533521.71	1304537.00	Картометрический	1.00	-
1180	533508.76	1304556.36	Картометрический	1.00	-
1181	533496.00	1304575.44	Картометрический	1.00	-
1182	533483.42	1304594.27	Картометрический	1.00	-
1183	533471.01	1304612.83	Картометрический	1.00	-
1184	533458.76	1304631.15	Картометрический	1.00	-
1185	533446.68	1304649.23	Картометрический	1.00	-
1186	533434.74	1304667.08	Картометрический	1.00	-
1187	533422.95	1304684.71	Картометрический	1.00	-
1188	533408.06	1304706.99	Картометрический	1.00	-
1189	533390.59	1304733.13	Картометрический	1.00	-
1190	533373.94	1304758.03	Картометрический	1.00	-
1191	533358.12	1304781.69	Картометрический	1.00	-
1192	533345.97	1304799.87	Картометрический	1.00	-
1193	533339.48	1304809.20	Картометрический	1.00	-
1194	533340.52	1304811.54	Картометрический	1.00	-
1195	533339.80	1304814.93	Картометрический	1.00	-
1196	533340.28	1304815.98	Картометрический	1.00	-
1197	533325.43	1304891.67	Картометрический	1.00	-
1198	533412.01	1304990.11	Картометрический	1.00	-
1199	533562.18	1305016.48	Картометрический	1.00	-
1200	533559.64	1305021.02	Картометрический	1.00	-
1201	533777.53	1305059.69	Картометрический	1.00	-
1202	533945.33	1305200.01	Картометрический	1.00	-
1203	533956.43	1305128.33	Картометрический	1.00	-
1204	534065.11	1304997.95	Картометрический	1.00	-
1205	534259.95	1304959.26	Картометрический	1.00	-
1150	534321.08	1304742.90	Картометрический	1.00	-

3. Сведения о характерных точках части (частей) границы объекта					
Обозначение характерных точек части границы	Координаты, м		Метод определения координат характерной точки	Средняя квадратическая погрешность положения характерной точки (Mt), м	Описание обозначения точки на местности (при наличии)
	X	Y			
1	2	3	4	5	6
Часть №					
-	-	-	-	-	-

Раздел 3

Сведения о местоположении измененных (уточненных) границ объекта							
1. Система координат: -							
2. Сведения о характерных точках границ объекта							
Обозначение характерных точек границ	Существующие координаты, м		Измененные (уточненные) координаты, м		Метод определения координат характерной точки	Средняя квадратическая погрешность положения характерной точки (Mt), м	Описание обозначения точки на местности (при наличии)
	X	Y	X	Y			
1	2	3	4	5	6	7	8
-	-	-	-	-	-	-	-
3. Сведения о характерных точках части (частей) границы объекта							
Часть №							
-	-	-	-	-	-	-	-

ГРАФИЧЕСКОЕ ОПИСАНИЕ

местоположения границ

Зона застройки среднеэтажными жилыми домами села Чертовицы - ЖЗ/5

(наименование объекта, местоположение границ которого описано (далее - объект))

Раздел I

Сведения об объекте		
№ п/п	Характеристики объекта	Описание характеристик
1	2	3
1	Местоположение объекта	Воронежская область, Рамонский муниципальный район, Айдаровское сельское поселение, село Чертовицы
2	Площадь объекта +/- величина погрешности определения площади (Р +/- Дельта Р)	-
3	Иные характеристики объекта	-

Раздел 2

Сведения о местоположении границ объекта					
1. Система координат: МСК - 36, зона 1					
2. Сведения о характерных точках границ объекта					
Обозначение характерных точек границ	Координаты, м		Метод определения координат характерной точки	Средняя квадратическая погрешность положения характерной точки (Mt), м	Описание обозначения точки на местности (при наличии)
	X	Y			
1	2	3	4	5	6
1	531650.28	1303990.79	Аналитический	0.10	-
2	531641.07	1303998.63	Аналитический	0.10	-
3	531610.51	1304024.63	Аналитический	0.10	-
4	531606.44	1304020.08	Аналитический	0.10	-
5	531594.74	1304003.00	Аналитический	0.10	-
6	531577.12	1304015.69	Аналитический	0.10	-
7	531571.65	1304019.62	Аналитический	0.10	-
8	531591.68	1304044.76	Аналитический	0.10	-
9	531594.83	1304053.36	Аналитический	0.10	-
10	531614.98	1304080.40	Аналитический	0.10	-
11	531631.62	1304102.72	Аналитический	0.10	-
12	531651.72	1304127.10	Аналитический	0.10	-
13	531650.58	1304128.00	Аналитический	0.10	-
14	531676.37	1304158.83	Аналитический	0.10	-
15	531683.99	1304156.26	Аналитический	0.10	-
16	531660.25	1304127.86	Аналитический	0.10	-
17	531694.50	1304098.98	Аналитический	0.10	-
18	531660.08	1304059.10	Аналитический	0.10	-
19	531664.10	1304055.71	Аналитический	0.10	-
20	531688.15	1304035.39	Аналитический	0.10	-
21	531668.19	1304011.89	Аналитический	0.10	-
22	531655.17	1303996.55	Аналитический	0.10	-
1	531650.28	1303990.79	Аналитический	0.10	-
23	531540.27	1303914.49	Аналитический	0.10	-
24	531527.71	1303899.98	Аналитический	0.10	-
25	531514.02	1303885.37	Аналитический	0.10	-
26	531500.04	1303871.95	Аналитический	0.10	-
27	531485.65	1303886.69	Аналитический	0.10	-
28	531463.84	1303860.26	Аналитический	0.10	-
29	531433.37	1303821.93	Аналитический	0.10	-
30	531416.86	1303836.08	Аналитический	0.10	-
31	531411.84	1303848.81	Аналитический	0.10	-
32	531449.61	1303894.31	Аналитический	0.10	-

1	2	3	4	5	6
33	531464.82	1303899.80	Аналитический	0.10	-
34	531468.34	1303905.24	Аналитический	0.10	-
35	531482.83	1303924.64	Аналитический	0.10	-
36	531483.85	1303925.70	Аналитический	0.10	-
37	531500.23	1303947.85	Аналитический	0.10	-
38	531521.20	1303974.73	Аналитический	0.10	-
39	531535.51	1303964.21	Аналитический	0.10	-
40	531539.21	1303950.57	Аналитический	0.10	-
41	531521.91	1303929.24	Аналитический	0.10	-
23	531540.27	1303914.49	Аналитический	0.10	-
42	531661.05	1304171.36	Аналитический	0.10	-
43	531654.28	1304158.81	Аналитический	0.10	-
44	531640.10	1304141.40	Аналитический	0.10	-
45	531625.28	1304124.17	Аналитический	0.10	-
46	531625.46	1304158.98	Аналитический	0.10	-
47	531626.51	1304181.77	Аналитический	0.10	-
48	531626.47	1304192.91	Аналитический	0.10	-
49	531627.68	1304203.76	Аналитический	0.10	-
50	531631.89	1304202.12	Аналитический	0.10	-
51	531634.77	1304204.10	Аналитический	0.10	-
52	531637.22	1304214.00	Аналитический	0.10	-
53	531666.34	1304202.95	Аналитический	0.10	-
42	531661.05	1304171.36	Аналитический	0.10	-
3. Сведения о характерных точках части (частей) границы объекта					
Обозначение характерных	Координаты, м		Метод определения координат	Средняя квадратическая	Описание обозначения
	X	Y			
1	2	3	4	5	6
Часть №					
-	-	-	-	-	-

Раздел 3

Сведения о местоположении измененных (уточненных) границ объекта							
1. Система координат: -							
2. Сведения о характерных точках границ объекта							
Обозначение характерных точек границ	Существующие координаты, м		Измененные (уточненные) координаты, м		Метод определения координат характерной точки	Средняя квадратическая погрешность положения характерной точки (Mt), м	Описание обозначения точки на местности (при наличии)
	X	Y	X	Y			
1	2	3	4	5	6	7	8
-	-	-	-	-	-	-	-
3. Сведения о характерных точках части (частей) границы объекта							
Часть №							
-	-	-	-	-	-	-	-

ГРАФИЧЕСКОЕ ОПИСАНИЕ

местоположения границ
Общественно - деловая зона села Чертовицы - ОД/5

(наименование объекта, местоположение границ которого описано (далее - объект))

Раздел I

Сведения об объекте		
№ п/п	Характеристики объекта	Описание характеристик
1	2	3
1	Местоположение объекта	Воронежская область, Рамонский муниципальный район, Айдаровское сельское поселение, село Чертовицы
2	Площадь объекта +/- величина погрешности определения площади (Р +/- Дельта Р)	-
3	Иные характеристики объекта	-

Раздел 2

Сведения о местоположении границ объекта					
1. Система координат: МСК - 36, зона 1					
2. Сведения о характерных точках границ объекта					
Обозначение характерных точек границ	Координаты, м		Метод определения координат характерной точки	Средняя квадратическая погрешность положения характерной точки (Mt), м	Описание обозначения точки на местности (при наличии)
	X	Y			
1	2	3	4	5	6
1	529863.32	1303650.34	Аналитический	0.10	-
2	529860.15	1303650.62	Аналитический	0.10	-
3	529835.10	1303672.30	Аналитический	0.10	-
4	529832.70	1303669.70	Аналитический	0.10	-
5	529814.35	1303689.68	Аналитический	0.10	-
6	529803.24	1303695.59	Аналитический	0.10	-
7	529775.21	1303726.96	Картометрический	1.00	-
8	529771.59	1303723.26	Картометрический	1.00	-
9	529755.90	1303738.51	Картометрический	1.00	-
10	529750.00	1303752.97	Картометрический	1.00	-
11	529771.55	1303775.75	Картометрический	1.00	-
12	529806.99	1303812.30	Картометрический	1.00	-
13	529827.65	1303791.00	Аналитический	0.10	-
14	529832.88	1303793.02	Картометрический	1.00	-
15	529844.35	1303778.90	Аналитический	0.10	-
16	529818.59	1303756.50	Аналитический	0.10	-
17	529889.00	1303681.67	Аналитический	0.10	-
18	529883.75	1303676.47	Аналитический	0.10	-
19	529887.09	1303673.73	Аналитический	0.10	-
1	529863.32	1303650.34	Аналитический	0.10	-
					-
20	531389.71	1303667.55	Картометрический	1.00	-
21	531359.88	1303655.77	Картометрический	1.00	-
22	531348.01	1303691.42	Картометрический	1.00	-
23	531343.12	1303706.13	Картометрический	1.00	-
24	531348.48	1303717.76	Картометрический	1.00	-
25	531358.30	1303730.73	Картометрический	1.00	-
26	531371.59	1303742.63	Картометрический	1.00	-
27	531367.75	1303747.93	Аналитический	0.10	-
28	531340.35	1303785.76	Картометрический	1.00	-
29	531340.59	1303785.97	Аналитический	0.10	-
30	531348.16	1303792.58	Аналитический	0.10	-
31	531363.27	1303794.38	Аналитический	0.10	-
32	531375.00	1303787.59	Аналитический	0.10	-

1	2	3	4	5	6
33	531383.57	1303775.26	Аналитический	0.10	-
34	531389.56	1303754.07	Аналитический	0.10	-
20	531389.71	1303667.55	Картометрический	1.00	-
35	531397.99	1303489.76	Картометрический	1.00	-
36	531378.38	1303484.68	Картометрический	1.00	-
37	531353.08	1303478.12	Картометрический	1.00	-
38	531291.16	1303461.82	Аналитический	0.10	-
39	531283.82	1303545.33	Аналитический	0.10	-
40	531271.48	1303601.97	Аналитический	0.10	-
41	531352.07	1303638.28	Аналитический	0.10	-
42	531357.80	1303640.86	Аналитический	0.10	-
43	531366.03	1303644.57	Аналитический	0.10	-
44	531375.70	1303648.93	Картометрический	1.00	-
45	531378.18	1303650.05	Аналитический	0.10	-
46	531389.82	1303655.87	Аналитический	0.10	-
47	531389.92	1303583.49	Картометрический	1.00	-
48	531389.54	1303545.60	Картометрический	1.00	-
49	531389.64	1303543.37	Картометрический	1.00	-
50	531392.15	1303507.99	Картометрический	1.00	-
35	531397.99	1303489.76	Картометрический	1.00	-
51	531266.78	1303265.59	Картометрический	1.00	-
52	531116.97	1303238.87	Аналитический	0.10	-
53	531116.35	1303244.84	Аналитический	0.10	-
54	531106.68	1303337.36	Аналитический	0.10	-
55	531136.48	1303342.58	Аналитический	0.10	-
56	531195.80	1303352.97	Аналитический	0.10	-
57	531236.39	1303360.08	Аналитический	0.10	-
58	531211.08	1303444.53	Аналитический	0.10	-
59	531243.13	1303450.51	Картометрический	1.00	-
60	531244.48	1303439.86	Аналитический	0.10	-
61	531254.23	1303363.20	Аналитический	0.10	-
62	531256.66	1303363.63	Картометрический	1.00	-
63	531266.48	1303268.57	Аналитический	0.10	-
51	531266.78	1303265.59	Картометрический	1.00	-
64	531511.25	1303199.97	Картометрический	1.00	-
65	531499.12	1303187.82	Аналитический	0.10	-
66	531497.10	1303185.85	Аналитический	0.10	-
67	531491.79	1303193.33	Аналитический	0.10	-
68	531444.66	1303152.10	Аналитический	0.10	-
69	531351.80	1303059.52	Аналитический	0.10	-
70	531334.20	1303048.86	Аналитический	0.10	-
71	531320.96	1303052.10	Картометрический	1.00	-
72	531321.01	1303054.68	Картометрический	1.00	-
73	531321.17	1303062.61	Картометрический	1.00	-
74	531321.50	1303077.80	Картометрический	1.00	-

1	2	3	4	5	6
75	531332.80	1303214.97	Картометрический	1.00	-
76	531482.80	1303246.10	Картометрический	1.00	-
64	531511.25	1303199.97	Картометрический	1.00	-
77	530955.27	1304125.06	Картометрический	1.00	-
78	530937.92	1304135.81	Картометрический	1.00	-
79	530937.02	1304136.50	Картометрический	1.00	-
80	530923.64	1304150.86	Картометрический	1.00	-
81	530933.72	1304161.51	Аналитический	0.10	-
82	530926.66	1304167.15	Аналитический	0.10	-
83	530939.03	1304180.41	Картометрический	1.00	-
84	530966.25	1304212.38	Картометрический	1.00	-
85	530976.20	1304206.61	Картометрический	1.00	-
86	530979.72	1304200.60	Картометрический	1.00	-
87	530978.70	1304199.40	Аналитический	0.10	-
88	530973.16	1304190.66	Картометрический	1.00	-
89	530972.39	1304190.89	Картометрический	1.00	-
90	530964.36	1304178.76	Картометрический	1.00	-
91	530958.39	1304168.65	Картометрический	1.00	-
92	530957.88	1304167.79	Картометрический	1.00	-
93	530956.60	1304164.90	Картометрический	1.00	-
94	530957.58	1304164.31	Картометрический	1.00	-
95	530973.59	1304154.74	Картометрический	1.00	-
96	530969.58	1304148.02	Картометрический	1.00	-
97	530973.86	1304145.35	Картометрический	1.00	-
98	530972.28	1304142.65	Картометрический	1.00	-
99	530972.97	1304142.20	Картометрический	1.00	-
100	530973.11	1304141.31	Картометрический	1.00	-
101	530972.42	1304140.08	Картометрический	1.00	-
102	530971.78	1304139.86	Картометрический	1.00	-
103	530970.79	1304140.30	Картометрический	1.00	-
104	530968.67	1304136.85	Картометрический	1.00	-
105	530966.28	1304132.94	Картометрический	1.00	-
106	530961.95	1304135.58	Картометрический	1.00	-
77	530955.27	1304125.06	Картометрический	1.00	-
107	531009.44	1304146.30	Картометрический	1.00	-
108	531007.67	1304145.27	Картометрический	1.00	-
109	531007.15	1304142.51	Картометрический	1.00	-
110	530999.09	1304145.47	Картометрический	1.00	-
111	530996.95	1304139.72	Картометрический	1.00	-
112	530989.83	1304142.37	Картометрический	1.00	-
113	530991.96	1304148.10	Картометрический	1.00	-
114	530986.35	1304150.06	Картометрический	1.00	-
115	530984.66	1304155.39	Картометрический	1.00	-
116	530987.75	1304156.70	Картометрический	1.00	-
117	530987.39	1304157.29	Картометрический	1.00	-
118	530980.53	1304168.58	Картометрический	1.00	-

1	2	3	4	5	6
119	530981.00	1304171.98	Картометрический	1.00	-
120	530985.89	1304183.46	Картометрический	1.00	-
121	530987.04	1304183.47	Картометрический	1.00	-
122	530998.51	1304195.19	Картометрический	1.00	-
123	531000.94	1304197.82	Картометрический	1.00	-
124	531007.65	1304200.85	Картометрический	1.00	-
125	531013.09	1304205.90	Аналитический	0.10	-
126	531017.14	1304204.83	Аналитический	0.10	-
127	531020.14	1304201.67	Аналитический	0.10	-
128	531021.34	1304201.18	Картометрический	1.00	-
129	531019.08	1304200.26	Картометрический	1.00	-
130	531013.44	1304194.34	Картометрический	1.00	-
131	531004.22	1304185.30	Картометрический	1.00	-
132	531002.66	1304184.46	Картометрический	1.00	-
133	530992.46	1304174.42	Картометрический	1.00	-
134	530992.49	1304173.56	Картометрический	1.00	-
135	530997.88	1304162.71	Картометрический	1.00	-
136	531000.44	1304162.10	Картометрический	1.00	-
137	531000.79	1304161.21	Картометрический	1.00	-
107	531009.44	1304146.30	Картометрический	1.00	-
3. Сведения о характерных точках части (частей) границы объекта					
Обозначение характерных	Координаты, м		Метод определения координат	Средняя квадратическая	Описание обозначения
	X	Y			
1	2	3	4	5	6
Часть №					
-	-	-	-	-	-

Раздел 3

Сведения о местоположении измененных (уточненных) границ объекта							
1. Система координат: -							
2. Сведения о характерных точках границ объекта							
Обозначение характерных точек границ	Существующие координаты, м		Измененные (уточненные) координаты, м		Метод определения координат характерной точки	Средняя квадратическая погрешность положения характерной точки (Mt), м	Описание обозначения точки на местности (при наличии)
	X	Y	X	Y			
1	2	3	4	5	6	7	8
-	-	-	-	-	-	-	-
3. Сведения о характерных точках части (частей) границы объекта							
Часть №							
-	-	-	-	-	-	-	-

ГРАФИЧЕСКОЕ ОПИСАНИЕ

местоположения границ

Общественно - деловая зона придорожного сервиса села Чертовицы - ОДПС/5

(наименование объекта, местоположение границ которого описано (далее - объект))

Раздел I

Сведения об объекте		
№ п/п	Характеристики объекта	Описание характеристик
1	2	3
1	Местоположение объекта	Воронежская область, Рамонский муниципальный район, Айдаровское сельское поселение, село Чертовицы
2	Площадь объекта +/- величина погрешности определения площади (Р +/- Дельта Р)	-
3	Иные характеристики объекта	-

Раздел 2

Сведения о местоположении границ объекта					
1. Система координат: МСК - 36, зона 1					
2. Сведения о характерных точках границ объекта					
Обозначение характерных точек границ	Координаты, м		Метод определения координат характерной точки	Средняя квадратическая погрешность положения характерной точки (Mt), м	Описание обозначения точки на местности (при наличии)
	X	Y			
1	2	3	4	5	6
1	531556.10	1302836.44	Картометрический	1.00	-
2	531509.64	1302869.31	Картометрический	1.00	-
3	531446.54	1302907.73	Картометрический	1.00	-
4	531362.46	1302987.84	Картометрический	1.00	-
5	531358.21	1303019.23	Картометрический	1.00	-
6	531372.19	1303033.14	Картометрический	1.00	-
7	531388.90	1303042.76	Картометрический	1.00	-
8	531400.07	1303053.90	Картометрический	1.00	-
9	531406.56	1303067.44	Картометрический	1.00	-
10	531419.20	1303056.32	Картометрический	1.00	-
11	531567.65	1302925.70	Картометрический	1.00	-
1	531556.10	1302836.44	Картометрический	1.00	-
3. Сведения о характерных точках части (частей) границы объекта					
Обозначение характерных	Координаты, м		Метод определения координат	Средняя квадратическая	Описание обозначения
	X	Y			
1	2	3	4	5	6
Часть №					
-	-	-	-	-	-

Сведения о местоположении измененных (уточненных) границ объекта

2. Сведения о характерных точках границ объекта

Обозначение характерных точек границ	Существующие координаты, м		Измененные (уточненные) координаты, м		Метод определения координат характерной точки	Средняя квадратическая погрешность положения характерной точки (Mt), м	Описание обозначения точки на местности (при наличии)
	X	Y	X	Y			
1	2	3	4	5	6	7	8
-	-	-	-	-	-	-	-
3.Сведения о характерных точках части (частей) границы объекта							
Часть №							
-	-	-	-	-	-	-	-

ГРАФИЧЕСКОЕ ОПИСАНИЕ

местоположения границ
Производственная зона села Чертовицы - П1/5

(наименование объекта, местоположение границ которого описано (далее - объект))

Раздел I

Сведения об объекте		
№ п/п	Характеристики объекта	Описание характеристик
1	2	3
1	Местоположение объекта	Воронежская область, Рамонский муниципальный район, Айдаровское сельское поселение, село Чертовицы
2	Площадь объекта +/- величина погрешности определения площади (Р +/- Дельта Р)	-
3	Иные характеристики объекта	-

Раздел 2

Сведения о местоположении границ объекта					
1. Система координат: МСК - 36, зона 1					
2. Сведения о характерных точках границ объекта					
Обозначение характерных точек границ	Координаты, м		Метод определения координат характерной точки	Средняя квадратическая погрешность положения характерной точки (Mt), м	Описание обозначения точки на местности (при наличии)
	X	Y			
1	2	3	4	5	6
1	531296.81	1303060.57	Аналитический	0.10	-
2	531252.37	1303084.47	Аналитический	0.10	-
3	531202.23	1303108.65	Аналитический	0.10	-
4	531182.66	1303112.51	Картометрический	1.00	-
5	531180.12	1303112.97	Картометрический	1.00	-
6	531177.57	1303113.34	Картометрический	1.00	-
7	531175.00	1303113.61	Картометрический	1.00	-
8	531172.44	1303113.80	Картометрический	1.00	-
9	531169.87	1303113.91	Картометрический	1.00	-
10	531167.29	1303113.93	Картометрический	1.00	-
11	531164.71	1303113.86	Картометрический	1.00	-
12	531162.13	1303113.69	Картометрический	1.00	-
13	531159.57	1303113.45	Картометрический	1.00	-
14	531157.01	1303113.12	Картометрический	1.00	-
15	531154.22	1303112.58	Картометрический	1.00	-
16	531151.43	1303111.94	Картометрический	1.00	-
17	531148.68	1303111.20	Картометрический	1.00	-
18	531145.94	1303110.38	Картометрический	1.00	-
19	531143.24	1303109.46	Картометрический	1.00	-
20	531140.58	1303108.44	Картометрический	1.00	-
21	531137.94	1303107.33	Картометрический	1.00	-
22	531135.35	1303106.14	Картометрический	1.00	-
23	531132.80	1303104.86	Картометрический	1.00	-
24	531130.29	1303103.50	Картометрический	1.00	-
25	531127.84	1303102.04	Картометрический	1.00	-
26	531125.43	1303100.51	Картометрический	1.00	-
27	531123.08	1303098.90	Картометрический	1.00	-
28	531120.79	1303097.19	Картометрический	1.00	-
29	531117.44	1303094.69	Картометрический	1.00	-
30	531114.17	1303092.06	Картометрический	1.00	-
31	531111.01	1303089.32	Картометрический	1.00	-
32	531107.94	1303086.47	Картометрический	1.00	-
33	531104.97	1303083.52	Картометрический	1.00	-
34	531102.11	1303080.47	Картометрический	1.00	-

1	2	3	4	5	6
35	531099.35	1303077.31	Картометрический	1.00	-
36	531096.71	1303074.07	Картометрический	1.00	-
37	531094.18	1303070.73	Картометрический	1.00	-
38	531091.78	1303067.31	Картометрический	1.00	-
39	531068.03	1303038.04	Картометрический	1.00	-
40	530948.25	1303060.76	Картометрический	1.00	-
41	530950.19	1303116.26	Картометрический	1.00	-
42	531016.65	1303121.48	Картометрический	1.00	-
43	531127.22	1303140.80	Картометрический	1.00	-
44	531276.95	1303166.95	Картометрический	1.00	-
45	531283.68	1303130.97	Картометрический	1.00	-
1	531296.81	1303060.57	Аналитический	0.10	-
3. Сведения о характерных точках части (частей) границы объекта					
Обозначение характерных	Координаты, м		Метод определения координат	Средняя квадратическая	Описание обозначения
	X	Y			
1	2	3	4	5	6
Часть №					
-	-	-	-	-	-

Раздел 3

Сведения о местоположении измененных (уточненных) границ объекта							
1. Система координат: -							
2. Сведения о характерных точках границ объекта							
Обозначение характерных точек границ	Существующие координаты, м		Измененные (уточненные) координаты, м		Метод определения координат характерной точки	Средняя квадратическая погрешность положения характерной точки (Mt), м	Описание обозначения точки на местности (при наличии)
	X	Y	X	Y			
1	2	3	4	5	6	7	8
-	-	-	-	-	-	-	-
3. Сведения о характерных точках части (частей) границы объекта							
Часть №							
-	-	-	-	-	-	-	-

ГРАФИЧЕСКОЕ ОПИСАНИЕ

местоположения границ

Зона улиц, дорог, инженерной и транспортной инфраструктуры
села Чертовицы - ИТ1/5

(наименование объекта, местоположение границ которого описано (далее - объект))

Раздел I

Сведения об объекте		
№ п/п	Характеристики объекта	Описание характеристик
1	2	3
1	Местоположение объекта	Воронежская область, Рамонский муниципальный район, Айдаровское сельское поселение, село Чертовицы
2	Площадь объекта +/- величина погрешности определения площади (Р +/- Дельта Р)	-
3	Иные характеристики объекта	-

Раздел 2

Сведения о местоположении границ объекта					
1. Система координат: МСК - 36, зона 1					
2. Сведения о характерных точках границ объекта					
Обозначение характерных точек границ	Координаты, м		Метод определения координат характерной точки	Средняя квадратическая погрешность положения характерной точки (Mt), м	Описание обозначения точки на местности (при наличии)
	X	Y			
1	2	3	4	5	6
1	531571.88	1302794.95	Картометрический	5.00	-
2	531540.50	1302810.59	Картометрический	5.00	-
3	531408.06	1302880.06	Картометрический	5.00	-
4	531397.30	1302885.70	Картометрический	5.00	-
5	531295.10	1302930.30	Аналитический	0.10	-
6	531286.59	1302928.88	Картометрический	5.00	-
7	531278.95	1302927.61	Картометрический	5.00	-
8	531278.84	1302927.73	Картометрический	1.00	-
9	531276.74	1302932.91	Картометрический	1.00	-
10	531276.18	1302939.07	Картометрический	1.00	-
11	531277.44	1302946.35	Картометрический	1.00	-
12	531280.80	1302953.35	Картометрический	1.00	-
13	531265.68	1302960.91	Картометрический	1.00	-
14	531252.94	1302956.01	Картометрический	1.00	-
15	531240.90	1302952.65	Картометрический	1.00	-
16	531239.54	1302952.45	Картометрический	1.00	-
17	531239.33	1302953.24	Картометрический	1.00	-
18	531297.44	1302992.68	Картометрический	1.00	-
19	531306.17	1303010.45	Аналитический	0.10	-
20	531296.81	1303060.57	Аналитический	0.10	-
21	531297.10	1303060.44	Аналитический	0.10	-
22	531314.61	1303053.64	Аналитический	0.10	-
23	531319.17	1303052.52	Аналитический	0.10	-
24	531319.23	1303055.11	Аналитический	0.10	-
25	531321.01	1303054.68	Аналитический	0.10	-
26	531320.96	1303052.10	Аналитический	0.10	-
27	531334.20	1303048.86	Аналитический	0.10	-
28	531351.80	1303059.52	Аналитический	0.10	-
29	531444.66	1303152.10	Аналитический	0.10	-
30	531491.79	1303193.33	Аналитический	0.10	-
31	531497.10	1303185.85	Аналитический	0.10	-
32	531499.12	1303187.82	Аналитический	0.10	-
33	531511.25	1303199.97	Аналитический	0.10	-
34	531552.30	1303240.90	Аналитический	0.10	-

1	2	3	4	5	6
35	531562.40	1303255.80	Аналитический	0.10	-
36	531567.20	1303274.30	Аналитический	0.10	-
37	531559.40	1303300.30	Аналитический	0.10	-
38	531495.85	1303373.96	Аналитический	0.10	-
39	531472.22	1303398.86	Аналитический	0.10	-
40	531452.55	1303419.60	Аналитический	0.10	-
41	531406.78	1303471.20	Аналитический	0.10	-
42	531401.83	1303479.45	Аналитический	0.10	-
43	531397.99	1303489.76	Аналитический	0.10	-
44	531392.15	1303507.99	Аналитический	0.10	-
45	531389.64	1303543.37	Аналитический	0.10	-
46	531389.54	1303545.60	Аналитический	0.10	-
47	531389.92	1303583.49	Аналитический	0.10	-
48	531389.82	1303655.87	Аналитический	0.10	-
49	531389.71	1303667.55	Аналитический	0.10	-
50	531389.56	1303754.07	Аналитический	0.10	-
51	531383.57	1303775.26	Аналитический	0.10	-
52	531375.00	1303787.59	Аналитический	0.10	-
53	531363.27	1303794.38	Аналитический	0.10	-
54	531348.16	1303792.58	Аналитический	0.10	-
55	531340.59	1303785.97	Аналитический	0.10	-
56	531340.35	1303785.76	Аналитический	0.10	-
57	531274.46	1303730.06	Аналитический	0.10	-
58	531260.56	1303718.79	Аналитический	0.10	-
59	531255.38	1303717.93	Аналитический	0.10	-
60	531251.56	1303734.43	Аналитический	0.10	-
61	531254.86	1303734.05	Аналитический	0.10	-
62	531265.35	1303741.99	Аналитический	0.10	-
63	531331.57	1303795.28	Аналитический	0.10	-
64	531351.29	1303808.45	Аналитический	0.10	-
65	531360.16	1303812.47	Аналитический	0.10	-
66	531370.96	1303809.33	Аналитический	0.10	-
67	531380.86	1303803.17	Аналитический	0.10	-
68	531391.64	1303791.12	Аналитический	0.10	-
69	531399.65	1303776.78	Аналитический	0.10	-
70	531403.02	1303765.86	Аналитический	0.10	-
71	531404.64	1303723.82	Аналитический	0.10	-
72	531405.68	1303568.16	Аналитический	0.10	-
73	531405.28	1303551.79	Аналитический	0.10	-
74	531404.71	1303537.30	Аналитический	0.10	-
75	531405.93	1303518.83	Аналитический	0.10	-
76	531408.00	1303508.31	Аналитический	0.10	-
77	531409.56	1303500.46	Аналитический	0.10	-
78	531412.91	1303491.82	Аналитический	0.10	-
79	531422.05	1303479.45	Картометрический	1.00	-
80	531433.22	1303465.08	Картометрический	1.00	-
81	531450.15	1303445.64	Картометрический	1.00	-
82	531467.27	1303426.90	Картометрический	1.00	-

1	2	3	4	5	6
83	531475.78	1303417.08	Картометрический	1.00	-
84	531492.18	1303397.99	Картометрический	1.00	-
85	531513.14	1303372.85	Картометрический	1.00	-
86	531519.93	1303365.61	Картометрический	1.00	-
87	531553.31	1303330.24	Картометрический	1.00	-
88	531577.31	1303283.27	Картометрический	1.00	-
89	531578.42	1303278.19	Картометрический	1.00	-
90	531577.46	1303261.07	Картометрический	1.00	-
91	531572.89	1303247.49	Картометрический	1.00	-
92	531565.90	1303239.40	Картометрический	1.00	-
93	531506.44	1303179.40	Картометрический	1.00	-
94	531504.30	1303177.23	Картометрический	1.00	-
95	531508.33	1303173.23	Картометрический	1.00	-
96	531454.36	1303117.13	Картометрический	1.00	-
97	531406.56	1303067.44	Картометрический	1.00	-
98	531400.07	1303053.90	Картометрический	1.00	-
99	531388.90	1303042.76	Картометрический	1.00	-
100	531372.19	1303033.14	Картометрический	1.00	-
101	531358.21	1303019.23	Картометрический	1.00	-
102	531362.46	1302987.84	Картометрический	1.00	-
103	531446.54	1302907.73	Картометрический	1.00	-
104	531509.64	1302869.31	Картометрический	1.00	-
105	531556.10	1302836.44	Картометрический	1.00	-
106	531558.60	1302834.66	Аналитический	0.10	-
107	531558.02	1302830.04	Аналитический	0.10	-
108	531555.37	1302827.09	Аналитический	0.10	-
109	531578.68	1302818.69	Аналитический	0.10	-
110	531578.07	1302812.78	Картометрический	5.00	-
1	531571.88	1302794.95	Картометрический	5.00	-

3. Сведения о характерных точках части (частей) границы объекта

Обозначение характерных	Координаты, м		Метод определения координат	Средняя квадратическая	Описание обозначения
	X	Y			
1	2	3	4	5	6
Часть №					
-	-	-	-	-	-

Раздел 3

Сведения о местоположении измененных (уточненных) границ объекта							
1. Система координат: -							
2. Сведения о характерных точках границ объекта							
Обозначение характерных точек границ	Существующие координаты, м		Измененные (уточненные) координаты, м		Метод определения координат характерной точки	Средняя квадратическая погрешность положения характерной точки (Mt), м	Описание обозначения точки на местности (при наличии)
	X	Y	X	Y			
1	2	3	4	5	6	7	8
-	-	-	-	-	-	-	-
3. Сведения о характерных точках части (частей) границы объекта							
Часть №							
-	-	-	-	-	-	-	-

ГРАФИЧЕСКОЕ ОПИСАНИЕ

местоположения границ

Зона сельскохозяйственного использования в границах населенного пункта села

Чертовицы - СХ1/5

(наименование объекта, местоположение границ которого описано (далее - объект))

Раздел 1

Сведения об объекте		
№ п/п	Характеристики объекта	Описание характеристик
1	2	3
1	Местоположение объекта	Воронежская область, Рамонский муниципальный район, Айдаровское сельское поселение, село Чертовицы
2	Площадь объекта +/- величина погрешности определения площади (Р +/- Дельта Р)	-
3	Иные характеристики объекта	-

Раздел 2

Сведения о местоположении границ объекта					
1. Система координат: МСК - 36, зона 1					
2. Сведения о характерных точках границ объекта					
Обозначение характерных точек границ	Координаты, м		Метод определения координат характерной точки	Средняя квадратическая погрешность положения характерной точки (Mt), м	Описание обозначения точки на местности (при наличии)
	X	Y			
1	2	3	4	5	6
1	532606.41	1303624.64	Аналитический	0.10	-
2	532586.40	1303615.22	Картометрический	1.00	-
3	532568.75	1303607.01	Картометрический	1.00	-
4	532567.48	1303610.06	Картометрический	1.00	-
5	532545.44	1303601.04	Картометрический	1.00	-
6	532523.28	1303591.98	Картометрический	1.00	-
7	532510.76	1303586.82	Картометрический	1.00	-
8	532506.69	1303586.30	Картометрический	1.00	-
9	532502.69	1303595.47	Картометрический	1.00	-
10	532410.33	1303557.15	Картометрический	1.00	-
11	532408.62	1303554.93	Картометрический	1.00	-
12	532357.58	1303543.44	Картометрический	1.00	-
13	532333.91	1303538.11	Аналитический	0.10	-
14	532309.35	1303532.36	Аналитический	0.10	-
15	532265.03	1303520.20	Картометрический	1.00	-
16	532245.47	1303516.06	Картометрический	1.00	-
17	532206.08	1303506.60	Картометрический	1.00	-
18	532183.75	1303501.22	Картометрический	1.00	-
19	532167.34	1303538.29	Картометрический	1.00	-
20	532172.77	1303540.48	Картометрический	1.00	-
21	532158.60	1303567.49	Картометрический	1.00	-
22	532160.67	1303568.15	Картометрический	1.00	-
23	532147.99	1303596.70	Картометрический	1.00	-
24	532137.69	1303619.01	Картометрический	1.00	-
25	532122.77	1303648.10	Картометрический	1.00	-
26	532114.95	1303662.48	Картометрический	1.00	-
27	532107.81	1303675.16	Картометрический	1.00	-
28	532110.50	1303676.22	Картометрический	1.00	-
29	532097.60	1303702.99	Картометрический	1.00	-
30	532188.22	1303741.47	Картометрический	1.00	-
31	532212.70	1303700.17	Картометрический	1.00	-
32	532226.00	1303677.23	Картометрический	1.00	-
33	532239.68	1303653.98	Картометрический	1.00	-
34	532252.22	1303630.97	Картометрический	1.00	-

1	2	3	4	5	6
35	532245.97	1303628.68	Картометрический	1.00	-
36	532247.86	1303626.77	Картометрический	1.00	-
37	532259.11	1303602.60	Картометрический	1.00	-
38	532271.23	1303580.37	Картометрический	1.00	-
39	532282.60	1303556.91	Картометрический	1.00	-
40	532286.88	1303558.66	Картометрический	1.00	-
41	532299.56	1303535.21	Картометрический	1.00	-
42	532304.80	1303536.69	Аналитический	0.10	-
43	532294.95	1303553.70	Аналитический	0.10	-
44	532285.09	1303570.71	Картометрический	1.00	-
45	532275.74	1303590.63	Картометрический	1.00	-
46	532280.73	1303593.20	Картометрический	1.00	-
47	532270.33	1303611.21	Картометрический	1.00	-
48	532255.96	1303638.16	Картометрический	1.00	-
49	532240.49	1303663.86	Аналитический	0.10	-
50	532225.12	1303689.99	Картометрический	1.00	-
51	532209.42	1303716.52	Картометрический	1.00	-
52	532193.90	1303743.20	Аналитический	0.10	-
53	532216.84	1303753.93	Картометрический	1.00	-
54	532240.14	1303764.83	Картометрический	1.00	-
55	532254.85	1303739.08	Картометрический	1.00	-
56	532266.01	1303717.79	Картометрический	1.00	-
57	532267.67	1303718.54	Картометрический	1.00	-
58	532278.60	1303723.50	Картометрический	1.00	-
59	532286.56	1303720.74	Картометрический	1.00	-
60	532308.93	1303710.49	Картометрический	1.00	-
61	532321.18	1303705.20	Картометрический	1.00	-
62	532337.11	1303698.33	Картометрический	1.00	-
63	532363.73	1303685.97	Картометрический	1.00	-
64	532364.31	1303685.70	Картометрический	1.00	-
65	532391.52	1303673.07	Картометрический	1.00	-
66	532448.77	1303655.02	Картометрический	1.00	-
67	532448.61	1303654.61	Картометрический	1.00	-
68	532476.43	1303643.03	Картометрический	1.00	-
69	532476.75	1303643.86	Картометрический	1.00	-
70	532477.65	1303643.56	Картометрический	1.00	-
71	532482.41	1303645.58	Картометрический	1.00	-
72	532483.89	1303641.07	Картометрический	1.00	-
73	532489.10	1303637.01	Картометрический	1.00	-
74	532497.86	1303635.31	Картометрический	1.00	-
75	532502.20	1303635.72	Аналитический	0.10	-
76	532507.76	1303648.00	Аналитический	0.10	-
77	532507.76	1303648.01	Аналитический	0.10	-
78	532525.94	1303691.18	Аналитический	0.10	-
79	532541.41	1303727.90	Аналитический	0.10	-
80	532542.45	1303730.36	Аналитический	0.10	-
81	532553.48	1303734.55	Аналитический	0.10	-
82	532584.34	1303746.26	Картометрический	1.00	-

1	2	3	4	5	6
83	532595.14	1303723.59	Аналитический	0.10	-
84	532566.77	1303710.30	Аналитический	0.10	-
1	532606.41	1303624.64	Аналитический	0.10	-
3. Сведения о характерных точках части (частей) границы объекта					
Обозначение характерных	Координаты, м		Метод определения координат	Средняя квадратическая	Описание обозначения
	X	Y			
1	2	3	4	5	6
Часть №					
-	-	-	-	-	-

Сведения о местоположении измененных (уточненных) границ объекта

2. Сведения о характерных точках границ объекта

Обозначение характерных точек границ	Существующие координаты, м		Измененные (уточненные) координаты, м		Метод определения координат характерной точки	Средняя квадратическая погрешность положения характерной точки (Mt), м	Описание обозначения точки на местности (при наличии)
	X	Y	X	Y			
1	2	3	4	5	6	7	8
-	-	-	-	-	-	-	-
3.Сведения о характерных точках части (частей) границы объекта							
Часть №							
-	-	-	-	-	-	-	-

ГРАФИЧЕСКОЕ ОПИСАНИЕ

местоположения границ

Зона рекреационного назначения - объектов отдыха села Чертовицы - Р1/5

(наименование объекта, местоположение границ которого описано (далее - объект))

Раздел I

Сведения об объекте		
№ п/п	Характеристики объекта	Описание характеристик
1	2	3
1	Местоположение объекта	Воронежская область, Рамонский муниципальный район, Айдаровское сельское поселение, село Чертовицы
2	Площадь объекта +/- величина погрешности определения площади (Р +/- Дельта Р)	-
3	Иные характеристики объекта	-

Раздел 2

Сведения о местоположении границ объекта					
1. Система координат: МСК - 36, зона 1					
2. Сведения о характерных точках границ объекта					
Обозначение характерных точек границ	Координаты, м		Метод определения координат характерной точки	Средняя квадратическая погрешность положения характерной точки (Mt), м	Описание обозначения точки на местности (при наличии)
	X	Y			
1	2	3	4	5	6
1	531740.00	1304501.09	Аналитический	0.10	-
2	531724.12	1304496.33	Аналитический	0.10	-
3	531707.81	1304495.82	Аналитический	0.10	-
4	531699.57	1304495.56	Аналитический	0.10	-
5	531671.67	1304500.40	Аналитический	0.10	-
6	531659.30	1304503.32	Аналитический	0.10	-
7	531644.77	1304463.75	Аналитический	0.10	-
8	531622.59	1304421.98	Аналитический	0.10	-
9	531614.53	1304349.78	Аналитический	0.10	-
10	531616.97	1304330.74	Аналитический	0.10	-
11	531604.70	1304329.26	Аналитический	0.10	-
12	531603.66	1304335.57	Аналитический	0.10	-
13	531602.56	1304341.55	Аналитический	0.10	-
14	531596.70	1304369.44	Аналитический	0.10	-
15	531580.34	1304362.05	Аналитический	0.10	-
16	531573.73	1304408.40	Аналитический	0.10	-
17	531559.03	1304431.78	Аналитический	0.10	-
18	531552.66	1304434.28	Аналитический	0.10	-
19	531544.68	1304442.76	Аналитический	0.10	-
20	531522.56	1304441.44	Аналитический	0.10	-
21	531482.68	1304427.10	Аналитический	0.10	-
22	531475.01	1304436.33	Аналитический	0.10	-
23	531476.21	1304438.21	Аналитический	0.10	-
24	531448.85	1304458.70	Аналитический	0.10	-
25	531453.17	1304462.90	Аналитический	0.10	-
26	531420.93	1304522.73	Аналитический	0.10	-
27	531405.15	1304516.81	Аналитический	0.10	-
28	531397.40	1304511.08	Аналитический	0.10	-
29	531389.26	1304505.80	Аналитический	0.10	-
30	531377.90	1304497.54	Аналитический	0.10	-
31	531376.08	1304495.99	Аналитический	0.10	-
32	531370.64	1304502.60	Аналитический	0.10	-
33	531365.88	1304506.97	Аналитический	0.10	-
34	531364.34	1304509.54	Аналитический	0.10	-

1	2	3	4	5	6
35	531366.12	1304510.65	Аналитический	0.10	-
36	531361.21	1304519.45	Аналитический	0.10	-
37	531360.50	1304569.24	Аналитический	0.10	-
38	531290.17	1304567.99	Аналитический	0.10	-
39	531285.05	1304577.68	Аналитический	0.10	-
40	531272.54	1304593.74	Аналитический	0.10	-
41	531248.02	1304639.00	Аналитический	0.10	-
42	531248.02	1304663.77	Аналитический	0.10	-
43	531275.73	1304676.69	Аналитический	0.10	-
44	531293.74	1304685.07	Аналитический	0.10	-
45	531317.86	1304696.00	Аналитический	0.10	-
46	531334.45	1304649.93	Аналитический	0.10	-
47	531369.88	1304663.43	Аналитический	0.10	-
48	531386.22	1304669.00	Аналитический	0.10	-
49	531390.03	1304658.48	Аналитический	0.10	-
50	531392.64	1304651.27	Аналитический	0.10	-
51	531412.80	1304659.11	Аналитический	0.10	-
52	531427.73	1304664.88	Аналитический	0.10	-
53	531434.23	1304667.39	Аналитический	0.10	-
54	531447.30	1304671.41	Аналитический	0.10	-
55	531525.62	1304705.42	Аналитический	0.10	-
56	531560.24	1304735.58	Аналитический	0.10	-
57	531618.40	1304786.93	Аналитический	0.10	-
58	531621.49	1304791.91	Аналитический	0.10	-
59	531672.18	1304742.67	Аналитический	0.10	-
60	531630.85	1304671.39	Аналитический	0.10	-
1	531740.00	1304501.09	Аналитический	0.10	-
61	530968.84	1305024.16	Аналитический	0.10	-
62	530939.39	1305028.55	Аналитический	0.10	-
63	530897.63	1305032.09	Аналитический	0.10	-
64	530852.00	1305030.69	Аналитический	0.10	-
65	530837.54	1305025.80	Аналитический	0.10	-
66	530820.77	1305021.12	Аналитический	0.10	-
67	530812.79	1305022.29	Аналитический	0.10	-
68	530797.53	1305023.70	Аналитический	0.10	-
69	530801.65	1305016.68	Аналитический	0.10	-
70	530811.23	1305004.84	Аналитический	0.10	-
71	530820.10	1304985.31	Аналитический	0.10	-
72	530815.92	1304994.00	Аналитический	0.10	-
73	530814.19	1304997.07	Аналитический	0.10	-
74	530811.79	1305000.21	Аналитический	0.10	-
75	530809.28	1305004.81	Аналитический	0.10	-
76	530807.75	1305007.95	Аналитический	0.10	-
77	530799.92	1305017.00	Аналитический	0.10	-
78	530796.23	1305022.30	Аналитический	0.10	-
79	530793.75	1305021.82	Аналитический	0.10	-
80	530789.78	1305023.09	Аналитический	0.10	-

1	2	3	4	5	6
81	530782.27	1305024.41	Аналитический	0.10	-
82	530764.25	1305026.25	Аналитический	0.10	-
83	530755.77	1305025.00	Аналитический	0.10	-
84	530744.26	1305021.08	Аналитический	0.10	-
85	530729.25	1305014.81	Аналитический	0.10	-
86	530729.56	1305012.77	Аналитический	0.10	-
87	530712.86	1305010.22	Аналитический	0.10	-
88	530712.67	1305011.26	Аналитический	0.10	-
89	530705.10	1305011.63	Аналитический	0.10	-
90	530702.68	1305034.10	Аналитический	0.10	-
91	530705.24	1305034.26	Аналитический	0.10	-
92	530741.44	1305033.59	Аналитический	0.10	-
93	530796.08	1305026.86	Картометрический	1.00	-
94	530819.26	1305027.07	Картометрический	1.00	-
95	530826.82	1305029.87	Картометрический	1.00	-
96	530851.02	1305033.42	Картометрический	1.00	-
97	530875.45	1305033.20	Картометрический	1.00	-
98	530880.89	1305034.83	Картометрический	1.00	-
99	530931.25	1305034.91	Картометрический	1.00	-
100	530960.90	1305036.41	Картометрический	1.00	-
101	530971.38	1305036.96	Аналитический	0.10	-
61	530968.84	1305024.16	Аналитический	0.10	-
102	530706.86	1305001.94	Картометрический	1.00	-
103	530706.28	1305001.91	Картометрический	1.00	-
104	530690.45	1305001.29	Картометрический	1.00	-
105	530683.95	1305002.50	Картометрический	1.00	-
106	530683.78	1305004.18	Картометрический	1.00	-
107	530672.13	1305000.08	Картометрический	1.00	-
108	530657.45	1304999.16	Картометрический	1.00	-
109	530618.76	1304995.46	Картометрический	1.00	-
110	530599.00	1304990.55	Картометрический	1.00	-
111	530598.76	1304990.81	Картометрический	1.00	-
112	530626.24	1305001.01	Аналитический	0.10	-
113	530639.02	1305004.27	Аналитический	0.10	-
114	530638.89	1305008.08	Аналитический	0.10	-
115	530640.59	1305008.78	Аналитический	0.10	-
116	530649.72	1305012.56	Картометрический	1.00	-
117	530650.70	1305012.73	Картометрический	1.00	-
118	530652.91	1305013.11	Картометрический	1.00	-
119	530654.66	1305006.69	Картометрический	1.00	-
120	530657.51	1305007.05	Аналитический	0.10	-
121	530654.47	1305013.38	Аналитический	0.10	-
122	530657.99	1305013.98	Картометрический	1.00	-
123	530671.88	1305023.98	Картометрический	1.00	-
124	530680.04	1305028.51	Аналитический	0.10	-
125	530681.29	1305028.78	Аналитический	0.10	-
126	530681.50	1305026.70	Аналитический	0.10	-

1	2	3	4	5	6
127	530683.31	1305008.82	Аналитический	0.10	-
128	530698.10	1305008.92	Аналитический	0.10	-
129	530705.88	1305009.21	Картометрический	1.00	-
130	530706.82	1305006.39	Картометрический	1.00	-
102	530706.86	1305001.94	Картометрический	1.00	-
131	530045.74	1304625.32	Картометрический	1.00	-
132	530006.10	1304604.47	Картометрический	1.00	-
133	529986.75	1304589.50	Картометрический	1.00	-
134	529963.27	1304551.35	Картометрический	1.00	-
135	529963.87	1304549.98	Картометрический	1.00	-
136	529947.70	1304536.66	Картометрический	1.00	-
137	529947.23	1304537.71	Картометрический	1.00	-
138	529930.36	1304526.12	Картометрический	1.00	-
139	529913.98	1304513.11	Картометрический	1.00	-
140	529903.82	1304531.67	Картометрический	1.00	-
141	529922.02	1304544.61	Картометрический	1.00	-
142	529946.28	1304559.83	Картометрический	1.00	-
143	529987.75	1304598.64	Картометрический	1.00	-
144	530003.77	1304612.80	Картометрический	1.00	-
145	530035.57	1304633.67	Картометрический	1.00	-
146	530039.27	1304635.75	Картометрический	1.00	-
131	530045.74	1304625.32	Картометрический	1.00	-
147	531729.29	1304966.96	Картометрический	1.00	-
148	531705.73	1304957.62	Картометрический	1.00	-
149	531696.23	1304944.72	Картометрический	1.00	-
150	531688.99	1304944.00	Картометрический	1.00	-
151	531684.76	1304946.27	Картометрический	1.00	-
152	531679.82	1304948.89	Картометрический	1.00	-
153	531665.47	1304961.38	Картометрический	1.00	-
154	531655.38	1304975.93	Картометрический	1.00	-
155	531654.89	1304983.72	Картометрический	1.00	-
156	531637.30	1304995.90	Картометрический	1.00	-
157	531624.50	1305015.95	Картометрический	1.00	-
158	531597.10	1304997.30	Картометрический	1.00	-
159	531598.90	1304994.70	Картометрический	1.00	-
160	531580.86	1304981.90	Картометрический	1.00	-
161	531568.94	1304998.14	Картометрический	1.00	-
162	531552.32	1305000.44	Картометрический	1.00	-
163	531541.11	1305021.85	Картометрический	1.00	-
164	531537.98	1305027.82	Картометрический	1.00	-
165	531529.18	1305024.56	Картометрический	1.00	-
166	531517.08	1305018.47	Картометрический	1.00	-
167	531497.28	1305008.21	Картометрический	1.00	-
168	531484.32	1305008.02	Картометрический	1.00	-
169	531468.87	1305002.36	Картометрический	1.00	-
170	531463.90	1304996.32	Картометрический	1.00	-

1	2	3	4	5	6
171	531456.51	1304992.26	Картометрический	1.00	-
172	531423.43	1304979.24	Картометрический	1.00	-
173	531396.71	1304974.48	Аналитический	0.10	-
174	531394.36	1304974.06	Аналитический	0.10	-
175	531363.14	1304968.47	Аналитический	0.10	-
176	531355.58	1304969.67	Аналитический	0.10	-
177	531348.22	1304971.83	Аналитический	0.10	-
178	531341.42	1304971.93	Аналитический	0.10	-
179	531335.66	1304968.65	Аналитический	0.10	-
180	531323.10	1304954.91	Картометрический	1.00	-
181	531298.66	1304948.51	Картометрический	1.00	-
182	531272.69	1304948.48	Картометрический	1.00	-
183	531248.95	1304952.30	Картометрический	1.00	-
184	531227.79	1304960.63	Картометрический	1.00	-
185	531190.21	1304996.79	Картометрический	1.00	-
186	531184.08	1305002.69	Картометрический	1.00	-
187	531161.43	1305014.02	Картометрический	1.00	-
188	531145.98	1305016.69	Картометрический	1.00	-
189	531132.88	1305016.60	Картометрический	1.00	-
190	531118.48	1305014.02	Картометрический	1.00	-
191	531107.90	1305008.19	Картометрический	1.00	-
192	531105.18	1305014.26	Картометрический	1.00	-
193	531099.29	1305018.29	Картометрический	1.00	-
194	531070.48	1305025.35	Картометрический	1.00	-
195	531043.34	1305028.53	Картометрический	1.00	-
196	531034.11	1305037.05	Картометрический	1.00	-
197	531126.99	1305049.70	Картометрический	1.00	-
198	531177.94	1305056.40	Картометрический	1.00	-
199	531222.92	1305059.95	Картометрический	1.00	-
200	531294.71	1305061.58	Картометрический	1.00	-
201	531332.08	1305072.86	Картометрический	1.00	-
202	531366.90	1305077.05	Картометрический	1.00	-
203	531432.10	1305083.70	Картометрический	1.00	-
204	531524.44	1305098.29	Картометрический	1.00	-
205	531573.96	1305101.34	Картометрический	1.00	-
206	531574.00	1305103.25	Картометрический	1.00	-
207	531620.62	1305093.16	Картометрический	1.00	-
208	531650.84	1305089.61	Картометрический	1.00	-
209	531655.12	1305089.11	Картометрический	1.00	-
210	531656.23	1305082.59	Картометрический	1.00	-
211	531655.44	1305054.26	Картометрический	1.00	-
212	531729.42	1304986.47	Картометрический	1.00	-
147	531729.29	1304966.96	Картометрический	1.00	-
213	529774.52	1304423.90	Картометрический	1.00	-
214	529758.32	1304419.13	Картометрический	1.00	-
215	529708.24	1304424.64	Картометрический	1.00	-
216	529690.32	1304430.25	Картометрический	1.00	-

1	2	3	4	5	6
217	529687.88	1304436.25	Картометрический	1.00	-
218	529672.34	1304476.86	Картометрический	1.00	-
219	529673.90	1304477.76	Картометрический	1.00	-
220	529681.41	1304464.21	Картометрический	1.00	-
221	529682.18	1304474.32	Картометрический	1.00	-
222	529689.36	1304475.93	Картометрический	1.00	-
223	529695.43	1304462.90	Картометрический	1.00	-
224	529701.72	1304458.22	Картометрический	1.00	-
225	529703.42	1304469.35	Картометрический	1.00	-
226	529735.65	1304464.99	Картометрический	1.00	-
227	529739.73	1304461.03	Картометрический	1.00	-
228	529750.96	1304460.20	Картометрический	1.00	-
229	529770.02	1304428.83	Картометрический	1.00	-
213	529774.52	1304423.90	Картометрический	1.00	-
230	530567.14	1304973.60	Картометрический	1.00	-
231	530565.56	1304974.47	Картометрический	1.00	-
232	530543.91	1304966.70	Картометрический	1.00	-
233	530542.27	1304972.39	Картометрический	1.00	-
234	530526.50	1304963.56	Картометрический	1.00	-
235	530526.99	1304961.45	Картометрический	1.00	-
236	530521.50	1304957.56	Картометрический	1.00	-
237	530516.89	1304951.64	Картометрический	1.00	-
238	530515.97	1304951.47	Картометрический	1.00	-
239	530511.10	1304961.49	Картометрический	1.00	-
240	530509.76	1304961.92	Картометрический	1.00	-
241	530492.75	1304954.76	Картометрический	1.00	-
242	530490.01	1304954.41	Картометрический	1.00	-
243	530487.00	1304958.92	Картометрический	1.00	-
244	530466.02	1304945.84	Картометрический	1.00	-
245	530472.57	1304935.59	Картометрический	1.00	-
246	530474.80	1304932.26	Картометрический	1.00	-
247	530451.10	1304916.66	Картометрический	1.00	-
248	530440.99	1304927.96	Картометрический	1.00	-
249	530428.06	1304922.08	Картометрический	1.00	-
250	530432.27	1304911.34	Картометрический	1.00	-
251	530408.79	1304893.29	Картометрический	1.00	-
252	530404.87	1304890.24	Картометрический	1.00	-
253	530401.77	1304887.67	Картометрический	1.00	-
254	530367.02	1304865.68	Картометрический	1.00	-
255	530339.52	1304845.44	Картометрический	1.00	-
256	530309.27	1304830.24	Картометрический	1.00	-
257	530307.51	1304832.60	Картометрический	1.00	-
258	530292.96	1304823.03	Картометрический	1.00	-
259	530270.72	1304807.59	Картометрический	1.00	-
260	530269.54	1304809.12	Картометрический	1.00	-
261	530250.10	1304803.08	Картометрический	1.00	-
262	530253.85	1304796.48	Картометрический	1.00	-

1	2	3	4	5	6
263	530235.24	1304782.05	Картометрический	1.00	-
264	530226.39	1304775.19	Картометрический	1.00	-
265	530200.06	1304754.78	Картометрический	1.00	-
266	530201.07	1304753.34	Картометрический	1.00	-
267	530185.25	1304741.38	Картометрический	1.00	-
268	530179.08	1304750.68	Картометрический	1.00	-
269	530175.02	1304755.02	Картометрический	1.00	-
270	530195.08	1304771.62	Картометрический	1.00	-
271	530210.96	1304784.59	Картометрический	1.00	-
272	530227.46	1304797.00	Картометрический	1.00	-
273	530263.38	1304824.81	Картометрический	1.00	-
274	530278.24	1304835.81	Картометрический	1.00	-
275	530290.46	1304844.09	Картометрический	1.00	-
276	530311.56	1304856.71	Картометрический	1.00	-
277	530327.13	1304868.02	Картометрический	1.00	-
278	530374.88	1304889.08	Картометрический	1.00	-
279	530421.72	1304922.02	Картометрический	1.00	-
280	530439.53	1304932.59	Картометрический	1.00	-
281	530463.54	1304949.35	Картометрический	1.00	-
282	530487.49	1304963.21	Картометрический	1.00	-
283	530567.09	1304989.79	Картометрический	1.00	-
284	530567.79	1304987.51	Картометрический	1.00	-
285	530565.95	1304986.86	Картометрический	1.00	-
230	530567.14	1304973.60	Картометрический	1.00	-
3. Сведения о характерных точках части (частей) границы объекта					
Обозначение характерных	Координаты, м		Метод определения координат	Средняя квадратическая	Описание обозначения
	X	Y			
1	2	3	4	5	6
Часть №					
-	-	-	-	-	-

Раздел 3

Сведения о местоположении измененных (уточненных) границ объекта							
1. Система координат: -							
2. Сведения о характерных точках границ объекта							
Обозначение характерных точек границ	Существующие координаты, м		Измененные (уточненные) координаты, м		Метод определения координат характерной точки	Средняя квадратическая погрешность положения характерной точки (Mt), м	Описание обозначения точки на местности (при наличии)
	X	Y	X	Y			
1	2	3	4	5	6	7	8
-	-	-	-	-	-	-	-
3. Сведения о характерных точках части (частей) границы объекта							
Часть №							
-	-	-	-	-	-	-	-

ГРАФИЧЕСКОЕ ОПИСАНИЕ

местоположения границ

Зона туристической и санаторно - курортной деятельности села Чертовицы - РЗ/5

(наименование объекта, местоположение границ которого описано (далее - объект))

Раздел I

Сведения об объекте		
№ п/п	Характеристики объекта	Описание характеристик
1	2	3
1	Местоположение объекта	Воронежская область, Рамонский муниципальный район, Айдаровское сельское поселение, село Чертовицы
2	Площадь объекта +/- величина погрешности определения площади (Р +/- Дельта Р)	-
3	Иные характеристики объекта	-

Раздел 2

Сведения о местоположении границ объекта					
1. Система координат: МСК - 36, зона 1					
2. Сведения о характерных точках границ объекта					
Обозначение характерных точек границ	Координаты, м		Метод определения координат характерной точки	Средняя квадратическая погрешность положения характерной точки (Mt), м	Описание обозначения точки на местности (при наличии)
	X	Y			
1	2	3	4	5	6
1	531872.47	1304054.57	Аналитический	0.10	-
2	531873.67	1304052.55	Аналитический	0.10	-
3	531871.17	1304052.52	Аналитический	0.10	-
4	531861.79	1304052.44	Аналитический	0.10	-
5	531861.89	1304042.43	Аналитический	0.10	-
6	531841.89	1304042.23	Аналитический	0.10	-
7	531841.85	1304039.03	Аналитический	0.10	-
8	531832.59	1304039.02	Аналитический	0.10	-
9	531799.38	1304038.74	Аналитический	0.10	-
10	531799.44	1304046.07	Аналитический	0.10	-
11	531767.90	1304046.23	Аналитический	0.10	-
12	531764.37	1304046.31	Аналитический	0.10	-
13	531765.30	1304128.85	Аналитический	0.10	-
14	531776.81	1304124.88	Аналитический	0.10	-
15	531804.09	1304115.48	Аналитический	0.10	-
16	531831.55	1304106.00	Аналитический	0.10	-
17	531837.44	1304103.68	Аналитический	0.10	-
18	531849.63	1304092.35	Аналитический	0.10	-
19	531856.40	1304081.15	Аналитический	0.10	-
20	531870.09	1304058.51	Аналитический	0.10	-
1	531872.47	1304054.57	Аналитический	0.10	-
21	531337.81	1304482.96	Аналитический	0.10	-
22	531297.71	1304553.74	Аналитический	0.10	-
23	531290.17	1304567.99	Аналитический	0.10	-
24	531360.50	1304569.24	Аналитический	0.10	-
25	531361.21	1304519.45	Аналитический	0.10	-
26	531350.96	1304501.11	Аналитический	0.10	-
27	531350.06	1304499.49	Аналитический	0.10	-
28	531349.71	1304499.01	Аналитический	0.10	-
21	531337.81	1304482.96	Аналитический	0.10	-
29	531598.99	1304085.44	Аналитический	0.10	-
30	531547.83	1304025.07	Аналитический	0.10	-

1	2	3	4	5	6
31	531522.48	1304000.44	Аналитический	0.10	-
32	531476.62	1303955.87	Аналитический	0.10	-
33	531432.00	1303895.00	Аналитический	0.10	-
34	531403.38	1303855.83	Аналитический	0.10	-
35	531397.00	1303849.00	Аналитический	0.10	-
36	531380.00	1303831.00	Аналитический	0.10	-
37	531378.71	1303829.13	Аналитический	0.10	-
38	531378.99	1303828.72	Аналитический	0.10	-
39	531361.55	1303816.18	Аналитический	0.10	-
40	531361.26	1303816.59	Аналитический	0.10	-
41	531357.15	1303813.64	Картометрический	1.00	-
42	531351.29	1303808.45	Картометрический	1.00	-
43	531331.57	1303795.28	Картометрический	1.00	-
44	531265.35	1303741.99	Картометрический	1.00	-
45	531254.86	1303734.05	Картометрический	1.00	-
46	531251.56	1303734.43	Картометрический	1.00	-
47	531249.02	1303745.40	Картометрический	1.00	-
48	531192.98	1303831.74	Картометрический	1.00	-
49	531125.84	1303946.78	Аналитический	0.10	-
50	531058.18	1304062.68	Аналитический	0.10	-
51	531016.98	1304133.30	Аналитический	0.10	-
52	531009.44	1304146.30	Аналитический	0.10	-
53	531000.79	1304161.21	Аналитический	0.10	-
54	531000.44	1304162.10	Аналитический	0.10	-
55	530997.88	1304162.71	Аналитический	0.10	-
56	530992.49	1304173.56	Аналитический	0.10	-
57	530992.46	1304174.42	Аналитический	0.10	-
58	531002.66	1304184.46	Аналитический	0.10	-
59	531004.22	1304185.30	Аналитический	0.10	-
60	531013.44	1304194.34	Аналитический	0.10	-
61	531019.08	1304200.26	Картометрический	1.00	-
62	531021.34	1304201.18	Картометрический	1.00	-
63	531045.36	1304193.90	Картометрический	1.00	-
64	531084.48	1304209.01	Картометрический	1.00	-
65	531090.13	1304214.29	Картометрический	1.00	-
66	531111.43	1304189.71	Аналитический	0.10	-
67	531127.28	1304203.44	Аналитический	0.10	-
68	531231.38	1304293.68	Аналитический	0.10	-
69	531207.58	1304321.55	Аналитический	0.10	-
70	531241.31	1304350.87	Аналитический	0.10	-
71	531266.09	1304343.45	Аналитический	0.10	-
72	531341.25	1304382.71	Аналитический	0.10	-
73	531367.76	1304377.58	Аналитический	0.10	-
74	531395.29	1304324.15	Аналитический	0.10	-
75	531439.19	1304239.75	Аналитический	0.10	-
76	531461.98	1304241.90	Аналитический	0.10	-
77	531448.64	1304210.58	Аналитический	0.10	-
78	531430.91	1304195.81	Аналитический	0.10	-

1	2	3	4	5	6
79	531452.81	1304168.29	Аналитический	0.10	-
80	531467.54	1304180.17	Аналитический	0.10	-
81	531471.15	1304183.08	Аналитический	0.10	-
82	531499.65	1304156.48	Аналитический	0.10	-
83	531518.25	1304126.72	Аналитический	0.10	-
84	531505.25	1304118.15	Аналитический	0.10	-
85	531502.02	1304120.35	Аналитический	0.10	-
86	531480.60	1304107.45	Аналитический	0.10	-
87	531483.52	1304102.50	Аналитический	0.10	-
88	531483.61	1304098.05	Аналитический	0.10	-
89	531502.44	1304068.21	Аналитический	0.10	-
90	531504.53	1304069.59	Аналитический	0.10	-
91	531524.58	1304082.92	Аналитический	0.10	-
92	531526.42	1304083.13	Аналитический	0.10	-
93	531530.62	1304085.74	Аналитический	0.10	-
94	531553.91	1304056.00	Аналитический	0.10	-
95	531589.32	1304091.95	Аналитический	0.10	-
96	531596.89	1304086.77	Аналитический	0.10	-
29	531598.99	1304085.44	Аналитический	0.10	-
97	531630.48	1304263.14	Аналитический	0.10	-
98	531620.95	1304261.49	Аналитический	0.10	-
99	531599.78	1304261.21	Аналитический	0.10	-
100	531595.71	1304261.21	Аналитический	0.10	-
101	531592.58	1304261.63	Аналитический	0.10	-
102	531508.00	1304261.52	Аналитический	0.10	-
103	531493.35	1304261.32	Аналитический	0.10	-
104	531442.90	1304262.50	Аналитический	0.10	-
105	531438.62	1304265.55	Аналитический	0.10	-
106	531412.84	1304315.68	Аналитический	0.10	-
107	531412.92	1304318.46	Аналитический	0.10	-
108	531341.13	1304461.41	Аналитический	0.10	-
109	531368.07	1304476.93	Аналитический	0.10	-
110	531376.14	1304481.93	Аналитический	0.10	-
111	531379.21	1304492.18	Аналитический	0.10	-
112	531376.08	1304495.99	Аналитический	0.10	-
113	531377.90	1304497.54	Аналитический	0.10	-
114	531389.26	1304505.80	Аналитический	0.10	-
115	531397.40	1304511.08	Аналитический	0.10	-
116	531405.15	1304516.81	Аналитический	0.10	-
117	531420.93	1304522.73	Аналитический	0.10	-
118	531453.17	1304462.90	Аналитический	0.10	-
119	531448.85	1304458.70	Аналитический	0.10	-
120	531476.21	1304438.21	Аналитический	0.10	-
121	531475.01	1304436.33	Аналитический	0.10	-
122	531482.68	1304427.10	Аналитический	0.10	-
123	531522.56	1304441.44	Аналитический	0.10	-
124	531544.68	1304442.76	Аналитический	0.10	-

1	2	3	4	5	6
125	531552.66	1304434.28	Аналитический	0.10	-
126	531559.03	1304431.78	Аналитический	0.10	-
127	531573.73	1304408.40	Аналитический	0.10	-
128	531580.34	1304362.05	Аналитический	0.10	-
129	531596.70	1304369.44	Аналитический	0.10	-
130	531602.56	1304341.55	Аналитический	0.10	-
131	531603.66	1304335.57	Аналитический	0.10	-
132	531604.70	1304329.26	Аналитический	0.10	-
133	531616.97	1304330.74	Аналитический	0.10	-
97	531630.48	1304263.14	Аналитический	0.10	-
3. Сведения о характерных точках части (частей) границы объекта					
Обозначение характерных	Координаты, м		Метод определения координат	Средняя квадратическая	Описание обозначения
	X	Y			
1	2	3	4	5	6
Часть №					
-	-	-	-	-	-

Раздел 3

Сведения о местоположении измененных (уточненных) границ объекта							
1. Система координат: -							
2. Сведения о характерных точках границ объекта							
Обозначение характерных точек границ	Существующие координаты, м		Измененные (уточненные) координаты, м		Метод определения координат характерной точки	Средняя квадратическая погрешность положения характерной точки (Mt), м	Описание обозначения точки на местности (при наличии)
	X	Y	X	Y			
1	2	3	4	5	6	7	8
-	-	-	-	-	-	-	-
3. Сведения о характерных точках части (частей) границы объекта							
Часть №							
-	-	-	-	-	-	-	-

ГРАФИЧЕСКОЕ ОПИСАНИЕ

местоположения границ

Зона ритуальных объектов села Чертовицы - СН1/5

(наименование объекта, местоположение границ которого описано (далее - объект))

Раздел I

Сведения об объекте		
№ п/п	Характеристики объекта	Описание характеристик
1	2	3
1	Местоположение объекта	Воронежская область, Рамонский муниципальный район, Айдаровское сельское поселение, село Чертовицы
2	Площадь объекта +/- величина погрешности определения площади (Р +/- Дельта Р)	-
3	Иные характеристики объекта	-

Раздел 2

Сведения о местоположении границ объекта					
1. Система координат: МСК - 36, зона 1					
2. Сведения о характерных точках границ объекта					
Обозначение характерных точек границ	Координаты, м		Метод определения координат характерной точки	Средняя квадратическая погрешность положения характерной точки (Mt), м	Описание обозначения точки на местности (при наличии)
	X	Y			
1	2	3	4	5	6
1	531566.68	1302836.58	Аналитический	0.10	-
2	531558.91	1302837.23	Аналитический	0.10	-
3	531566.10	1302895.00	Аналитический	0.10	-
4	531572.90	1302942.90	Аналитический	0.10	-
5	531577.71	1303009.10	Аналитический	0.10	-
6	531593.60	1303095.50	Аналитический	0.10	-
7	531608.40	1303184.70	Аналитический	0.10	-
8	531616.51	1303184.71	Аналитический	0.10	-
9	531611.67	1303180.88	Аналитический	0.10	-
1	531566.68	1302836.58	Аналитический	0.10	-
10	530941.34	1304892.81	Аналитический	0.10	-
11	530935.07	1304884.32	Аналитический	0.10	-
12	530915.85	1304866.33	Аналитический	0.10	-
13	530912.05	1304862.21	Аналитический	0.10	-
14	530906.95	1304859.33	Аналитический	0.10	-
15	530898.28	1304866.29	Аналитический	0.10	-
16	530881.70	1304872.86	Аналитический	0.10	-
17	530872.31	1304876.58	Аналитический	0.10	-
18	530848.49	1304887.88	Аналитический	0.10	-
19	530842.41	1304893.31	Аналитический	0.10	-
20	530841.04	1304904.25	Аналитический	0.10	-
21	530853.36	1304916.52	Аналитический	0.10	-
22	530858.88	1304964.01	Аналитический	0.10	-
23	530860.00	1304972.80	Аналитический	0.10	-
24	530890.96	1304979.66	Аналитический	0.10	-
25	530893.62	1304980.24	Аналитический	0.10	-
26	530894.50	1304982.93	Аналитический	0.10	-
27	530904.83	1304982.92	Аналитический	0.10	-
28	530907.74	1304965.76	Аналитический	0.10	-
29	530913.40	1304961.53	Аналитический	0.10	-
30	530919.91	1304950.86	Аналитический	0.10	-
31	530925.05	1304947.77	Аналитический	0.10	-
32	530932.83	1304934.63	Аналитический	0.10	-

1	2	3	4	5	6
33	530934.49	1304935.36	Аналитический	0.10	-
34	530936.05	1304931.23	Аналитический	0.10	-
35	530930.11	1304928.02	Аналитический	0.10	-
10	530941.34	1304892.81	Аналитический	0.10	-
3. Сведения о характерных точках части (частей) границы объекта					
Обозначение характерных	Координаты, м		Метод определения координат	Средняя квадратическая	Описание обозначения
	X	Y			
1	2	3	4	5	6
Часть №					
-	-	-	-	-	-

Раздел 3

Сведения о местоположении измененных (уточненных) границ объекта							
1. Система координат: -							
2. Сведения о характерных точках границ объекта							
Обозначение характерных точек границ	Существующие координаты, м		Измененные (уточненные) координаты, м		Метод определения координат характерной точки	Средняя квадратическая погрешность положения характерной точки (Mt), м	Описание обозначения точки на местности (при наличии)
	X	Y	X	Y			
1	2	3	4	5	6	7	8
-	-	-	-	-	-	-	-
3. Сведения о характерных точках части (частей) границы объекта							
Часть №							
-	-	-	-	-	-	-	-

ГРАФИЧЕСКОЕ ОПИСАНИЕ

местоположения границ

Зона обработки, утилизации, обезвреживания, размещения твердых коммунальных отходов села Чертовицы - СН2/5

(наименование объекта, местоположение границ которого описано (далее - объект))

Раздел I

Сведения об объекте		
№ п/п	Характеристики объекта	Описание характеристик
1	2	3
1	Местоположение объекта	Воронежская область, Рамонский муниципальный район, Айдаровское сельское поселение, село Чертовицы
2	Площадь объекта +/- величина погрешности определения площади (Р +/- Дельта Р)	-
3	Иные характеристики объекта	-

Раздел 2

Сведения о местоположении границ объекта					
1. Система координат: МСК - 36, зона 1					
2. Сведения о характерных точках границ объекта					
Обозначение характерных точек границ	Координаты, м		Метод определения координат характерной точки	Средняя квадратическая погрешность положения характерной точки (Mt), м	Описание обозначения точки на местности (при наличии)
	X	Y			
1	2	3	4	5	6
1	532870.87	1304270.30	Картометрический	1.00	-
2	532908.00	1304364.60	Картометрический	1.00	-
3	532896.87	1304416.22	Картометрический	1.00	-
4	532881.82	1304438.28	Картометрический	1.00	-
5	532864.73	1304455.37	Картометрический	1.00	-
6	532835.88	1304470.25	Картометрический	1.00	-
7	532821.74	1304534.99	Картометрический	1.00	-
8	532881.11	1304556.50	Картометрический	1.00	-
9	532904.99	1304571.05	Картометрический	1.00	-
10	532894.81	1304561.46	Картометрический	1.00	-
11	532880.35	1304547.82	Картометрический	1.00	-
12	532920.65	1304363.73	Картометрический	1.00	-
13	532896.96	1304302.46	Картометрический	1.00	-
1	532870.87	1304270.30	Картометрический	1.00	-
3. Сведения о характерных точках части (частей) границы объекта					
Обозначение характерных	Координаты, м		Метод определения координат	Средняя квадратическая	Описание обозначения
	X	Y			
1	2	3	4	5	6
Часть №					
-	-	-	-	-	-

Раздел 3

Сведения о местоположении измененных (уточненных) границ объекта							
1. Система координат: -							
2. Сведения о характерных точках границ объекта							
Обозначение характерных точек границ	Существующие координаты, м		Измененные (уточненные) координаты, м		Метод определения координат характерной точки	Средняя квадратическая погрешность положения характерной точки (Mt), м	Описание обозначения точки на местности (при наличии)
	X	Y	X	Y			
1	2	3	4	5	6	7	8
-	-	-	-	-	-	-	-
3. Сведения о характерных точках части (частей) границы объекта							
Часть №							
-	-	-	-	-	-	-	-

ГРАФИЧЕСКОЕ ОПИСАНИЕ

местоположения границ

Зона садоводства и огородничества села Чертовицы - СО1/5

(наименование объекта, местоположение границ которого описано (далее - объект))

Раздел I

Сведения об объекте		
№ п/п	Характеристики объекта	Описание характеристик
1	2	3
1	Местоположение объекта	Воронежская область, Рамонский муниципальный район, Айдаровское сельское поселение, село Чертовицы
2	Площадь объекта +/- величина погрешности определения площади (Р +/- Дельта Р)	-
3	Иные характеристики объекта	-

Раздел 2

Сведения о местоположении границ объекта					
1. Система координат: МСК - 36, зона 1					
2. Сведения о характерных точках границ объекта					
Обозначение характерных точек границ	Координаты, м		Метод определения координат характерной точки	Средняя квадратическая погрешность положения характерной точки (Mt), м	Описание обозначения точки на местности (при наличии)
	X	Y			
1	2	3	4	5	6
1	530665.39	1303871.10	Картометрический	1.00	-
2	530637.44	1303839.62	Аналитический	0.10	-
3	530613.13	1303840.06	Аналитический	0.10	-
4	530600.01	1303851.67	Аналитический	0.10	-
5	530593.84	1303858.08	Аналитический	0.10	-
6	530589.77	1303863.20	Аналитический	0.10	-
7	530556.66	1303914.01	Аналитический	0.10	-
8	530535.40	1303897.76	Аналитический	0.10	-
9	530538.34	1303893.69	Аналитический	0.10	-
10	530533.75	1303890.81	Аналитический	0.10	-
11	530544.21	1303839.17	Аналитический	0.10	-
12	530543.60	1303823.83	Аналитический	0.10	-
13	530546.39	1303812.20	Аналитический	0.10	-
14	530560.78	1303797.63	Аналитический	0.10	-
15	530553.79	1303800.64	Аналитический	0.10	-
16	530541.83	1303784.94	Картометрический	1.00	-
17	530530.18	1303801.10	Картометрический	1.00	-
18	530510.13	1303788.22	Картометрический	1.00	-
19	530507.38	1303818.49	Картометрический	1.00	-
20	530500.70	1303838.83	Картометрический	1.00	-
21	530492.93	1303850.62	Картометрический	1.00	-
22	530486.69	1303847.84	Картометрический	1.00	-
23	530478.52	1303858.43	Картометрический	1.00	-
24	530471.42	1303868.47	Картометрический	1.00	-
25	530469.38	1303871.34	Аналитический	0.10	-
26	530462.13	1303881.40	Аналитический	0.10	-
27	530460.06	1303884.36	Картометрический	1.00	-
28	530457.16	1303888.54	Картометрический	1.00	-
29	530447.17	1303901.03	Картометрический	1.00	-
30	530444.90	1303903.94	Картометрический	1.00	-
31	530451.84	1303900.07	Картометрический	1.00	-
32	530462.81	1303892.85	Аналитический	0.10	-
33	530478.56	1303871.30	Аналитический	0.10	-
34	530517.81	1303900.41	Аналитический	0.10	-

1	2	3	4	5	6
35	530506.69	1303916.80	Аналитический	0.10	-
36	530509.82	1303918.96	Аналитический	0.10	-
37	530512.95	1303921.49	Аналитический	0.10	-
38	530513.86	1303922.21	Аналитический	0.10	-
39	530519.06	1303912.43	Аналитический	0.10	-
40	530534.22	1303922.20	Аналитический	0.10	-
41	530539.61	1303912.66	Картометрический	1.00	-
42	530551.15	1303918.93	Картометрический	1.00	-
43	530582.25	1303939.52	Картометрический	1.00	-
44	530584.20	1303936.50	Картометрический	1.00	-
45	530594.21	1303942.62	Картометрический	1.00	-
46	530602.41	1303947.64	Картометрический	1.00	-
47	530607.48	1303949.95	Картометрический	1.00	-
48	530602.53	1303960.59	Картометрический	1.00	-
49	530601.80	1303963.06	Картометрический	1.00	-
50	530602.62	1303965.55	Картометрический	1.00	-
51	530604.28	1303967.43	Картометрический	1.00	-
52	530630.83	1303984.16	Картометрический	1.00	-
53	530640.03	1303968.96	Картометрический	1.00	-
54	530636.73	1303967.03	Картометрический	1.00	-
55	530641.96	1303957.65	Картометрический	1.00	-
56	530646.87	1303950.56	Картометрический	1.00	-
57	530649.19	1303947.56	Картометрический	1.00	-
58	530620.30	1303930.51	Картометрический	1.00	-
59	530633.58	1303906.28	Картометрический	1.00	-
60	530657.98	1303879.30	Картометрический	1.00	-
1	530665.39	1303871.10	Картометрический	1.00	-
3. Сведения о характерных точках части (частей) границы объекта					
Обозначение характерных	Координаты, м		Метод определения координат	Средняя квадратическая	Описание обозначения
	X	Y			
1	2	3	4	5	6
Часть №					
-	-	-	-	-	-

Раздел 3

Сведения о местоположении измененных (уточненных) границ объекта							
1. Система координат: -							
2. Сведения о характерных точках границ объекта							
Обозначение характерных точек границ	Существующие координаты, м		Измененные (уточненные) координаты, м		Метод определения координат характерной точки	Средняя квадратическая погрешность положения характерной точки (Mt), м	Описание обозначения точки на местности (при наличии)
	X	Y	X	Y			
1	2	3	4	5	6	7	8
-	-	-	-	-	-	-	-
3. Сведения о характерных точках части (частей) границы объекта							
Часть №							
-	-	-	-	-	-	-	-

Приложение № 6
к правилам землепользования и застройки
Айдаровского сельского поселения
Рамонского муниципального района
Воронежской области

ГРАФИЧЕСКОЕ ОПИСАНИЕ МЕСТОПОЛОЖЕНИЯ ГРАНИЦ
ТЕРРИТОРИАЛЬНЫХ ЗОН РАСПОЛОЖЕННЫХ ЗА ГРАНИЦАМИ
НАСЕЛЕННЫХ ПУНКТОВ НА ТЕРРИТОРИИ
АЙДАРОВСКОГО СЕЛЬСКОГО ПОСЕЛЕНИЯ

ГРАФИЧЕСКОЕ ОПИСАНИЕ

местоположения границ

Производственная зона за границами населенных пунктов - П1

(наименование объекта, местоположение границ которого описано (далее - объект))

Раздел 1

Сведения об объекте		
№ п/п	Характеристики объекта	Описание характеристик
1	2	3
1	Местоположение объекта	Воронежская область, Рамонский муниципальный район, Айдаровское сельское поселение
2	Площадь объекта +/- величина погрешности определения площади (Р +/- Дельта Р)	-
3	Иные характеристики объекта	-

Раздел 2

Сведения о местоположении границ объекта					
1. Система координат: МСК - 36, зона 1					
2. Сведения о характерных точках границ объекта					
Обозначение характерных точек границ	Координаты, м		Метод определения координат характерной точки	Средняя квадратическая погрешность положения характерной точки (Mt), м	Описание обозначения точки на местности (при наличии)
	X	Y			
1	2	3	4	5	6
1	543198.15	1301182.39	Аналитический	0.30	-
2	543187.69	1301170.57	Картометрический	5.00	-
3	543167.10	1301165.81	Картометрический	5.00	-
4	543001.75	1301145.77	Картометрический	5.00	-
5	542975.11	1301268.23	Картометрический	5.00	-
6	542965.19	1301316.06	Картометрический	5.00	-
7	542968.98	1301316.93	Картометрический	5.00	-
8	543031.28	1301329.32	Картометрический	5.00	-
9	543040.11	1301331.08	Картометрический	5.00	-
10	543231.02	1301369.08	Картометрический	5.00	-
11	543224.99	1301343.16	Аналитический	0.20	-
1	543198.15	1301182.39	Аналитический	0.30	-
12	541771.44	1300825.65	Картометрический	5.00	-
13	541696.25	1300823.71	Картометрический	5.00	-
14	541663.26	1300822.86	Аналитический	0.10	-
15	541605.00	1300820.27	Аналитический	0.10	-
16	541506.95	1300818.90	Аналитический	0.30	-
17	541449.96	1300818.11	Аналитический	0.30	-
18	541403.16	1300817.72	Картометрический	5.00	-
19	541368.58	1300817.43	Картометрический	5.00	-
20	541347.16	1300817.25	Аналитический	0.30	-
21	541303.09	1300815.08	Аналитический	0.30	-
22	541268.13	1300813.35	Аналитический	0.30	-
23	541195.28	1300812.92	Аналитический	0.30	-
24	541122.58	1300812.49	Аналитический	0.30	-
25	541092.35	1300806.88	Аналитический	0.30	-
26	541078.65	1300804.29	Аналитический	0.30	-
27	541039.66	1300796.94	Аналитический	0.30	-
28	541001.65	1300789.17	Аналитический	0.30	-
29	540966.78	1300787.85	Аналитический	0.30	-
30	540921.76	1300786.15	Аналитический	0.30	-
31	540854.82	1300782.69	Аналитический	0.10	-
32	540769.56	1300779.41	Аналитический	0.20	-

1	2	3	4	5	6
33	540698.04	1300776.65	Аналитический	0.20	-
34	540686.32	1300776.37	Аналитический	0.20	-
35	540604.91	1300774.41	Аналитический	0.20	-
36	540601.91	1300774.34	Аналитический	0.10	-
37	540590.07	1300774.05	Аналитический	0.10	-
38	540522.30	1300771.73	Картометрический	5.00	-
39	540501.97	1300771.03	Аналитический	0.10	-
40	540438.66	1300768.74	Аналитический	0.10	-
41	540392.79	1300767.09	Аналитический	0.10	-
42	540389.77	1300844.90	Аналитический	0.10	-
43	540353.35	1300843.56	Аналитический	0.20	-
44	540270.59	1300840.51	Аналитический	0.20	-
45	540215.70	1300838.49	Аналитический	0.20	-
46	540218.70	1300761.39	Аналитический	0.20	-
47	540209.63	1300761.06	Картометрический	5.00	-
48	540191.48	1300760.41	Картометрический	5.00	-
49	540141.49	1300758.62	Картометрический	5.00	-
50	540126.22	1300758.07	Аналитический	0.10	-
51	540110.66	1300757.45	Аналитический	0.10	-
52	540027.90	1300754.16	Аналитический	0.10	-
53	539985.00	1300752.46	Аналитический	0.10	-
54	539945.19	1300751.36	Картометрический	5.00	-
55	539862.30	1300749.05	Картометрический	5.00	-
56	539850.25	1300748.72	Картометрический	5.00	-
57	539846.41	1300848.65	Картометрический	5.00	-
58	539781.42	1300846.30	Картометрический	5.00	-
59	539785.29	1300746.37	Картометрический	5.00	-
60	539774.66	1300745.98	Картометрический	5.00	-
61	539717.65	1300743.39	Картометрический	5.00	-
62	539708.39	1300743.03	Картометрический	5.00	-
63	539639.92	1300740.36	Картометрический	5.00	-
64	539639.49	1300750.30	Картометрический	5.00	-
65	539629.77	1300750.30	Картометрический	5.00	-
66	539599.71	1301140.07	Картометрический	5.00	-
67	539585.86	1301319.46	Картометрический	5.00	-
68	539673.97	1301320.85	Аналитический	0.20	-
69	539762.91	1301324.06	Аналитический	0.10	-
70	539851.85	1301327.28	Картометрический	5.00	-
71	539934.80	1301330.28	Картометрический	5.00	-
72	539940.80	1301330.49	Картометрический	5.00	-
73	540017.75	1301333.28	Картометрический	5.00	-
74	540029.74	1301333.71	Картометрический	5.00	-
75	540118.68	1301336.92	Картометрический	5.00	-
76	540185.64	1301339.34	Картометрический	5.00	-
77	540207.62	1301340.14	Картометрический	5.00	-
78	540272.58	1301342.49	Картометрический	5.00	-
79	540296.57	1301343.35	Картометрический	5.00	-
80	540355.53	1301345.48	Картометрический	5.00	-

1	2	3	4	5	6
81	540385.51	1301346.57	Картометрический	5.00	-
82	540435.48	1301348.37	Картометрический	5.00	-
83	540474.45	1301349.78	Картометрический	5.00	-
84	540517.42	1301351.34	Картометрический	5.00	-
85	540563.39	1301353.00	Картометрический	5.00	-
86	540600.37	1301354.33	Картометрический	5.00	-
87	540652.33	1301356.21	Картометрический	5.00	-
88	540684.31	1301357.37	Картометрический	5.00	-
89	540741.28	1301359.43	Картометрический	5.00	-
90	540766.26	1301360.33	Картометрический	5.00	-
91	540830.22	1301362.64	Картометрический	5.00	-
92	540830.86	1301324.65	Картометрический	5.00	-
93	540832.09	1301251.99	Картометрический	5.00	-
94	540855.58	1301248.64	Картометрический	5.00	-
95	540859.21	1301247.54	Картометрический	5.00	-
96	540941.20	1301222.65	Картометрический	5.00	-
97	540958.07	1301221.89	Картометрический	5.00	-
98	541071.87	1301216.71	Картометрический	5.00	-
99	541119.46	1301214.54	Картометрический	5.00	-
100	541183.94	1301237.14	Картометрический	5.00	-
101	541188.29	1301238.30	Картометрический	5.00	-
102	541288.69	1301265.01	Картометрический	5.00	-
103	541298.49	1301268.71	Картометрический	5.00	-
104	541369.39	1301295.49	Картометрический	5.00	-
105	541386.63	1301333.08	Картометрический	5.00	-
106	541399.03	1301334.09	Картометрический	5.00	-
107	541424.04	1301336.14	Картометрический	5.00	-
108	541425.72	1301333.19	Картометрический	5.00	-
109	541449.52	1301350.45	Картометрический	5.00	-
110	541550.08	1301186.64	Картометрический	5.00	-
111	541609.05	1301149.39	Картометрический	5.00	-
112	541680.55	1301067.37	Картометрический	5.00	-
113	541712.99	1301026.87	Картометрический	5.00	-
114	541771.83	1300871.95	Картометрический	5.00	-
12	541771.44	1300825.65	Картометрический	5.00	-
115	540979.61	1300271.16	Картометрический	5.00	-
116	540869.68	1300267.35	Картометрический	5.00	-
117	540759.75	1300263.53	Картометрический	5.00	-
118	540649.81	1300259.72	Картометрический	5.00	-
119	540539.88	1300255.88	Картометрический	5.00	-
120	540429.95	1300252.05	Картометрический	5.00	-
121	540320.01	1300248.22	Картометрический	5.00	-
122	540210.08	1300244.39	Картометрический	5.00	-
123	540100.15	1300240.56	Картометрический	5.00	-
124	539990.21	1300236.73	Картометрический	5.00	-
125	539879.14	1300232.86	Картометрический	5.00	-
126	539861.62	1300226.55	Картометрический	5.00	-

1	2	3	4	5	6
127	539819.16	1300663.06	Картометрический	5.00	-
128	539847.68	1300662.55	Картометрический	5.00	-
129	539958.79	1300668.42	Картометрический	5.00	-
130	540070.02	1300674.29	Картометрический	5.00	-
131	540180.25	1300680.12	Картометрический	5.00	-
132	540289.49	1300685.89	Картометрический	5.00	-
133	540404.69	1300690.44	Картометрический	5.00	-
134	540404.69	1300690.36	Картометрический	5.00	-
135	540414.68	1300690.58	Картометрический	5.00	-
136	540414.69	1300690.85	Картометрический	5.00	-
137	540506.74	1300694.24	Аналитический	0.20	-
138	540516.58	1300694.61	Картометрический	5.00	-
139	540516.80	1300694.62	Картометрический	5.00	-
140	540516.80	1300694.69	Картометрический	5.00	-
141	540615.07	1300698.27	Картометрический	5.00	-
142	540723.35	1300702.28	Картометрический	5.00	-
143	540776.55	1300704.26	Аналитический	0.10	-
144	540831.51	1300706.30	Картометрический	5.00	-
145	540939.53	1300710.30	Картометрический	5.00	-
115	540979.61	1300271.16	Картометрический	5.00	-
146	534468.00	1301803.01	Картометрический	5.00	-
147	534468.00	1301803.00	Картометрический	5.00	-
148	533788.50	1301232.20	Картометрический	5.00	-
149	533771.46	1301259.78	Картометрический	5.00	-
150	533758.68	1301280.46	Картометрический	5.00	-
151	533880.01	1301569.00	Картометрический	5.00	-
152	533915.77	1301654.03	Картометрический	5.00	-
153	533926.93	1301680.57	Картометрический	5.00	-
154	533861.80	1301786.86	Картометрический	5.00	-
155	533834.09	1301832.08	Картометрический	5.00	-
156	533833.94	1301832.33	Картометрический	5.00	-
157	534192.54	1302140.60	Картометрический	5.00	-
158	534196.62	1302135.60	Картометрический	5.00	-
159	534446.79	1301829.00	Картометрический	5.00	-
160	534462.56	1301809.67	Картометрический	5.00	-
146	534468.00	1301803.01	Картометрический	5.00	-
161	533941.58	1300666.84	Картометрический	5.00	-
162	533938.11	1300666.66	Картометрический	5.00	-
163	533873.99	1300663.44	Картометрический	5.00	-
164	533859.77	1300662.73	Картометрический	5.00	-
165	533812.07	1300660.34	Картометрический	5.00	-
166	533766.75	1300658.07	Картометрический	5.00	-
167	533699.95	1300656.22	Картометрический	5.00	-
168	533690.01	1300655.82	Картометрический	5.00	-
169	533610.60	1300652.96	Аналитический	0.10	-
170	533543.67	1300650.55	Аналитический	0.10	-

1	2	3	4	5	6
171	533553.79	1300540.93	Аналитический	0.10	-
172	533554.52	1300533.42	Аналитический	0.10	-
173	533500.69	1300539.42	Аналитический	0.10	-
174	533391.18	1300549.50	Аналитический	0.10	-
175	533295.45	1300624.40	Аналитический	0.10	-
176	533250.64	1300682.53	Аналитический	0.10	-
177	533184.42	1300746.60	Картометрический	5.00	-
178	533117.32	1300789.85	Картометрический	5.00	-
179	533044.12	1300819.93	Картометрический	5.00	-
180	532965.70	1300835.60	Картометрический	5.00	-
181	532873.37	1300823.97	Картометрический	5.00	-
182	532908.73	1300839.97	Картометрический	5.00	-
183	533246.74	1300972.03	Картометрический	5.00	-
184	533284.93	1300986.94	Картометрический	5.00	-
185	533289.86	1300988.86	Картометрический	5.00	-
186	533250.05	1301253.68	Картометрический	5.00	-
187	533282.91	1301253.95	Аналитический	0.20	-
188	533323.99	1301254.28	Картометрический	5.00	-
189	533342.52	1301254.36	Картометрический	5.00	-
190	533350.52	1301254.39	Картометрический	5.00	-
191	533374.68	1301254.49	Аналитический	0.20	-
192	533454.13	1301255.32	Картометрический	5.00	-
193	533533.87	1301255.10	Картометрический	5.00	-
194	533543.88	1301255.17	Картометрический	5.00	-
195	533604.64	1301255.53	Картометрический	5.00	-
196	533634.05	1301254.93	Картометрический	5.00	-
197	533639.56	1301254.82	Картометрический	5.00	-
198	533684.59	1301254.96	Картометрический	5.00	-
199	533751.64	1301255.55	Картометрический	5.00	-
200	533761.71	1301255.63	Картометрический	5.00	-
201	533765.22	1301255.66	Картометрический	5.00	-
202	533801.85	1301134.97	Картометрический	5.00	-
203	533799.85	1301134.92	Картометрический	5.00	-
204	533823.27	1301057.59	Картометрический	5.00	-
205	533840.05	1301002.20	Картометрический	5.00	-
206	533859.64	1300937.50	Картометрический	5.00	-
207	533866.08	1300916.23	Картометрический	5.00	-
208	533903.83	1300791.53	Картометрический	5.00	-
209	533906.52	1300782.65	Картометрический	5.00	-
161	533941.58	1300666.84	Картометрический	5.00	-
210	533149.47	1300007.06	Картометрический	5.00	-
211	532876.38	1299771.42	Картометрический	5.00	-
212	532808.58	1299713.03	Картометрический	5.00	-
213	532748.70	1299661.48	Картометрический	5.00	-
214	532739.31	1299653.39	Картометрический	5.00	-
215	532678.51	1299601.04	Картометрический	5.00	-
216	532652.31	1299578.48	Картометрический	5.00	-

1	2	3	4	5	6
217	532637.95	1299585.75	Картометрический	5.00	-
218	532582.71	1299613.73	Картометрический	5.00	-
219	532540.32	1299635.21	Аналитический	0.20	-
220	532459.64	1299676.14	Аналитический	0.20	-
221	532377.58	1299717.65	Аналитический	0.20	-
222	532357.71	1299727.72	Картометрический	5.00	-
223	532315.77	1299748.96	Картометрический	5.00	-
224	532249.50	1299782.53	Аналитический	0.10	-
225	532115.09	1299850.68	Аналитический	0.10	-
226	531983.12	1299917.61	Картометрический	5.00	-
227	531823.87	1299998.27	Аналитический	0.20	-
228	531745.45	1300037.97	Картометрический	5.00	-
229	531701.87	1300060.03	Аналитический	0.20	-
230	531670.62	1300086.93	Картометрический	5.00	-
231	531654.82	1300103.96	Аналитический	0.20	-
232	531653.30	1300105.81	Картометрический	5.00	-
233	531596.41	1300175.00	Аналитический	0.20	-
234	531592.22	1300180.09	Аналитический	0.20	-
235	531590.84	1300181.78	Аналитический	0.20	-
236	531562.81	1300216.11	Аналитический	0.20	-
237	531537.01	1300247.69	Аналитический	0.20	-
238	531521.90	1300267.98	Аналитический	0.20	-
239	531516.72	1300280.51	Аналитический	0.20	-
240	531518.01	1300288.71	Аналитический	0.20	-
241	531523.63	1300293.47	Аналитический	0.20	-
242	531591.86	1300308.59	Аналитический	0.20	-
243	531625.20	1300315.66	Аналитический	0.20	-
244	531697.68	1300331.04	Аналитический	0.20	-
245	531721.23	1300335.85	Аналитический	0.20	-
246	531778.01	1300347.46	Аналитический	0.20	-
247	531783.19	1300331.04	Аналитический	0.20	-
248	531838.32	1300342.25	Аналитический	0.20	-
249	531838.67	1300341.22	Картометрический	5.00	-
250	531944.30	1300362.52	Картометрический	5.00	-
251	531943.91	1300363.73	Аналитический	0.10	-
252	531961.56	1300367.32	Аналитический	0.10	-
253	531990.76	1300371.22	Аналитический	0.10	-
254	532050.38	1300379.18	Аналитический	0.10	-
255	532103.37	1300385.16	Картометрический	5.00	-
256	532131.88	1300388.19	Картометрический	5.00	-
257	532154.20	1300390.57	Картометрический	5.00	-
258	532175.83	1300391.81	Картометрический	5.00	-
259	532201.01	1300394.34	Картометрический	5.00	-
260	532220.65	1300395.28	Картометрический	5.00	-
261	532274.56	1300397.88	Картометрический	5.00	-
262	532283.83	1300398.32	Картометрический	5.00	-
263	532305.21	1300399.35	Картометрический	5.00	-
264	532320.31	1300400.08	Картометрический	5.00	-

1	2	3	4	5	6
265	532400.27	1300404.75	Картометрический	5.00	-
266	532447.00	1300407.48	Картометрический	5.00	-
267	532479.03	1300408.85	Картометрический	5.00	-
268	532514.34	1300410.36	Картометрический	5.00	-
269	532526.63	1300410.88	Картометрический	5.00	-
270	532580.65	1300413.20	Картометрический	5.00	-
271	532638.76	1300415.69	Картометрический	5.00	-
272	532701.92	1300417.78	Картометрический	5.00	-
273	532802.26	1300419.57	Картометрический	5.00	-
274	532888.96	1300422.59	Картометрический	5.00	-
275	532948.24	1300424.80	Картометрический	5.00	-
276	532953.08	1300427.19	Картометрический	5.00	-
277	532965.08	1300400.78	Картометрический	5.00	-
278	532981.02	1300371.80	Картометрический	5.00	-
279	532996.96	1300352.48	Картометрический	5.00	-
280	533015.31	1300336.55	Картометрический	5.00	-
281	533031.73	1300329.79	Картометрический	5.00	-
282	533038.77	1300328.57	Картометрический	5.00	-
283	533045.74	1300327.37	Картометрический	5.00	-
284	533068.44	1300326.89	Аналитический	0.20	-
285	533092.58	1300334.61	Картометрический	5.00	-
286	533116.73	1300343.79	Картометрический	5.00	-
287	533135.09	1300357.80	Картометрический	5.00	-
288	533137.54	1300360.92	Картометрический	5.00	-
210	533149.47	1300007.06	Картометрический	5.00	-
289	532641.33	1299564.96	Картометрический	5.00	-
290	532632.34	1299558.24	Картометрический	5.00	-
291	532598.17	1299533.92	Картометрический	5.00	-
292	532554.62	1299500.25	Картометрический	5.00	-
293	532515.09	1299470.76	Картометрический	5.00	-
294	532507.61	1299464.75	Картометрический	5.00	-
295	532502.17	1299467.47	Аналитический	0.10	-
296	532409.66	1299514.70	Аналитический	0.10	-
297	532348.06	1299546.15	Аналитический	0.10	-
298	532286.35	1299577.66	Аналитический	0.10	-
299	532237.12	1299602.78	Аналитический	0.10	-
300	532189.03	1299532.97	Аналитический	0.10	-
301	532236.33	1299508.53	Аналитический	0.10	-
302	532427.97	1299409.58	Аналитический	0.10	-
303	532431.82	1299401.50	Аналитический	0.10	-
304	532391.17	1299367.26	Аналитический	0.10	-
305	532387.07	1299363.97	Аналитический	0.10	-
306	532348.47	1299331.09	Картометрический	5.00	-
307	532312.08	1299299.94	Картометрический	5.00	-
308	532307.71	1299296.21	Картометрический	5.00	-
309	532268.89	1299263.15	Аналитический	0.10	-
310	532229.70	1299229.78	Аналитический	0.10	-

1	2	3	4	5	6
311	532223.61	1299224.87	Аналитический	0.10	-
312	532184.92	1299191.96	Аналитический	0.10	-
313	532145.97	1299158.62	Картометрический	5.00	-
314	532139.93	1299154.11	Картометрический	5.00	-
315	532101.58	1299120.92	Аналитический	0.10	-
316	532062.78	1299087.89	Аналитический	0.10	-
317	532057.83	1299083.90	Аналитический	0.10	-
318	532018.47	1299050.13	Аналитический	0.10	-
319	531995.36	1299030.21	Аналитический	0.10	-
320	531977.10	1299042.26	Аналитический	0.10	-
321	531916.05	1299082.56	Аналитический	0.10	-
322	531833.93	1299136.71	Аналитический	0.10	-
323	531761.34	1299184.64	Аналитический	0.10	-
324	531797.95	1299225.14	Картометрический	5.00	-
325	531821.48	1299251.32	Картометрический	5.00	-
326	531826.69	1299304.60	Картометрический	5.00	-
327	531834.67	1299386.30	Картометрический	5.00	-
328	531614.26	1299440.96	Картометрический	5.00	-
329	531655.45	1299498.32	Картометрический	5.00	-
330	531661.87	1299535.98	Картометрический	5.00	-
331	531639.67	1299624.71	Картометрический	5.00	-
332	531407.11	1299593.15	Аналитический	0.20	-
333	531418.93	1299225.67	Аналитический	0.20	-
334	531404.73	1299224.63	Аналитический	0.20	-
335	531393.36	1299228.84	Аналитический	0.20	-
336	531387.68	1299230.96	Аналитический	0.20	-
337	531363.37	1299249.22	Аналитический	0.20	-
338	531318.50	1299282.87	Аналитический	0.10	-
339	531229.22	1299349.84	Аналитический	0.10	-
340	531121.62	1299439.07	Аналитический	0.10	-
341	531002.78	1299537.58	Аналитический	0.20	-
342	530976.00	1299553.61	Аналитический	0.20	-
343	530931.39	1299580.32	Аналитический	0.20	-
344	530886.77	1299607.04	Аналитический	0.20	-
345	530835.93	1299637.46	Картометрический	5.00	-
346	530785.09	1299667.89	Картометрический	5.00	-
347	530723.45	1299709.45	Картометрический	5.00	-
348	530661.82	1299751.02	Картометрический	5.00	-
349	530661.64	1299751.14	Картометрический	5.00	-
350	530417.01	1299923.21	Картометрический	5.00	-
351	530357.15	1299982.39	Картометрический	5.00	-
352	530352.57	1299976.33	Картометрический	5.00	-
353	530320.44	1299970.77	Картометрический	5.00	-
354	530302.24	1299954.87	Картометрический	5.00	-
355	530263.60	1299897.82	Картометрический	5.00	-
356	530233.64	1299853.10	Картометрический	5.00	-
357	530231.51	1299833.99	Картометрический	5.00	-
358	530229.38	1299814.88	Картометрический	5.00	-

1	2	3	4	5	6
359	530223.18	1299799.82	Картометрический	5.00	-
360	530210.79	1299769.72	Картометрический	5.00	-
361	530173.66	1299746.04	Картометрический	5.00	-
362	530136.52	1299722.38	Картометрический	5.00	-
363	530103.25	1299676.97	Картометрический	5.00	-
364	530095.05	1299670.48	Картометрический	5.00	-
365	530095.45	1299669.96	Картометрический	5.00	-
366	530105.59	1299657.98	Картометрический	5.00	-
367	530087.11	1299653.42	Картометрический	5.00	-
368	530066.88	1299648.43	Картометрический	5.00	-
369	530046.66	1299643.44	Картометрический	5.00	-
370	530026.44	1299638.45	Аналитический	0.20	-
371	530006.22	1299633.46	Аналитический	0.20	-
372	529986.01	1299628.48	Аналитический	0.20	-
373	529978.12	1299626.53	Аналитический	0.10	-
374	529965.84	1299624.21	Аналитический	0.20	-
375	529945.58	1299620.40	Аналитический	0.20	-
376	529943.56	1299620.01	Картометрический	5.00	-
377	529913.96	1299614.43	Картометрический	5.00	-
378	529793.02	1299591.63	Картометрический	5.00	-
379	529793.36	1299586.71	Картометрический	5.00	-
380	529815.98	1299575.80	Картометрический	5.00	-
381	529891.31	1299537.27	Аналитический	0.20	-
382	529927.14	1299518.95	Аналитический	0.20	-
383	530066.02	1299439.43	Картометрический	5.00	-
384	529433.37	1299303.98	Аналитический	0.20	-
385	529479.24	1299106.33	Аналитический	0.20	-
386	529481.69	1299093.85	Аналитический	0.20	-
387	529476.01	1299090.76	Аналитический	0.20	-
388	529233.95	1298961.50	Аналитический	0.20	-
389	529232.10	1298962.54	Аналитический	0.20	-
390	529223.36	1298967.45	Аналитический	0.20	-
391	529162.35	1299179.71	Аналитический	0.20	-
392	529118.44	1299168.04	Аналитический	0.20	-
393	529079.40	1299157.66	Аналитический	0.20	-
394	529034.86	1299129.39	Аналитический	0.20	-
395	529016.82	1299117.94	Аналитический	0.20	-
396	529000.03	1299107.28	Аналитический	0.20	-
397	528984.30	1299097.32	Аналитический	0.20	-
398	528929.40	1299062.44	Аналитический	0.20	-
399	528864.95	1299021.55	Аналитический	0.20	-
400	528700.45	1298917.12	Аналитический	0.20	-
401	528586.97	1298845.09	Картометрический	5.00	-
402	528559.52	1298877.32	Картометрический	5.00	-
403	528616.79	1298991.68	Картометрический	5.00	-
404	528576.20	1299027.35	Аналитический	0.20	-
405	528532.80	1298989.74	Аналитический	0.20	-
406	528493.58	1298975.59	Аналитический	0.20	-

1	2	3	4	5	6
407	528416.14	1298882.95	Аналитический	0.20	-
408	528366.25	1298704.97	Аналитический	0.20	-
409	528275.99	1298647.76	Аналитический	0.20	-
410	528258.60	1298637.76	Картометрический	5.00	-
411	528209.95	1298609.76	Картометрический	5.00	-
412	528186.45	1298644.96	Аналитический	0.20	-
413	528165.10	1298677.03	Аналитический	0.20	-
414	528168.77	1298723.23	Аналитический	0.20	-
415	528177.64	1298784.46	Аналитический	0.20	-
416	528180.64	1298805.22	Картометрический	5.00	-
417	528184.54	1298833.80	Аналитический	0.20	-
418	528189.90	1298891.51	Аналитический	0.20	-
419	528191.62	1298909.99	Аналитический	0.20	-
420	528192.51	1298919.57	Аналитический	0.20	-
421	528195.58	1298952.57	Аналитический	0.20	-
422	528214.18	1299152.72	Аналитический	0.20	-
423	528224.17	1299260.15	Аналитический	0.20	-
424	528227.80	1299296.41	Аналитический	0.20	-
425	528229.03	1299308.74	Аналитический	0.20	-
426	528227.42	1299321.73	Аналитический	0.20	-
427	528226.37	1299330.25	Аналитический	0.20	-
428	528224.87	1299330.45	Аналитический	0.20	-
429	528222.48	1299347.12	Аналитический	0.20	-
430	528220.93	1299359.19	Аналитический	0.20	-
431	528214.12	1299367.14	Картометрический	5.00	-
432	528190.56	1299364.47	Картометрический	5.00	-
433	528174.73	1299362.41	Картометрический	5.00	-
434	528173.43	1299370.30	Картометрический	5.00	-
435	528182.73	1299374.73	Аналитический	0.20	-
436	528200.60	1299378.75	Аналитический	0.20	-
437	528235.98	1299386.86	Аналитический	0.20	-
438	528277.33	1299395.54	Картометрический	5.00	-
439	528279.35	1299390.83	Картометрический	5.00	-
440	528678.93	1299479.66	Картометрический	5.00	-
441	528680.17	1299482.10	Картометрический	5.00	-
442	528673.58	1299507.73	Картометрический	5.00	-
443	528665.28	1299518.12	Картометрический	5.00	-
444	528596.31	1299502.13	Картометрический	5.00	-
445	528596.36	1299501.51	Картометрический	5.00	-
446	528512.61	1299481.13	Картометрический	5.00	-
447	528510.55	1299496.38	Картометрический	5.00	-
448	528513.98	1299506.27	Картометрический	5.00	-
449	528510.86	1299535.27	Картометрический	5.00	-
450	528504.89	1299555.99	Картометрический	5.00	-
451	528504.22	1299561.76	Картометрический	5.00	-
452	528503.84	1299575.41	Аналитический	0.20	-
453	528503.52	1299589.36	Аналитический	0.20	-
454	528502.62	1299597.28	Аналитический	0.20	-

1	2	3	4	5	6
455	528502.40	1299600.88	Аналитический	0.20	-
456	528501.83	1299604.91	Аналитический	0.20	-
457	528538.44	1299615.00	Аналитический	0.20	-
458	528638.65	1299638.36	Картометрический	5.00	-
459	528644.65	1299639.65	Аналитический	0.20	-
460	528634.93	1299681.95	Аналитический	0.20	-
461	528693.71	1299695.93	Картометрический	5.00	-
462	528703.40	1299653.86	Картометрический	5.00	-
463	528708.52	1299631.96	Картометрический	5.00	-
464	528717.43	1299633.59	Картометрический	5.00	-
465	528703.15	1299698.05	Картометрический	5.00	-
466	528710.96	1299699.77	Аналитический	0.20	-
467	528724.79	1299637.36	Аналитический	0.20	-
468	528739.89	1299640.47	Аналитический	0.20	-
469	528741.05	1299642.27	Картометрический	5.00	-
470	528869.36	1299668.19	Картометрический	5.00	-
471	528878.63	1299670.11	Картометрический	5.00	-
472	528894.94	1299673.65	Картометрический	5.00	-
473	528899.63	1299671.91	Картометрический	5.00	-
474	529009.68	1299694.29	Картометрический	5.00	-
475	528991.12	1299758.48	Картометрический	5.00	-
476	528996.07	1299759.53	Картометрический	5.00	-
477	529041.44	1299765.13	Картометрический	5.00	-
478	529084.97	1299774.84	Картометрический	5.00	-
479	529295.05	1299817.77	Картометрический	5.00	-
480	529304.05	1299819.36	Картометрический	5.00	-
481	529317.15	1299821.67	Картометрический	5.00	-
482	529471.00	1299848.00	Картометрический	5.00	-
483	529657.00	1299888.42	Картометрический	5.00	-
484	529811.85	1299921.20	Картометрический	5.00	-
485	529817.58	1299922.41	Картометрический	5.00	-
486	529994.66	1299956.76	Картометрический	5.00	-
487	530228.83	1300003.49	Картометрический	5.00	-
488	530228.83	1300003.51	Картометрический	5.00	-
489	530284.00	1300015.81	Картометрический	5.00	-
490	530368.36	1300041.03	Картометрический	5.00	-
491	530389.90	1300047.47	Картометрический	5.00	-
492	530389.31	1300050.41	Картометрический	5.00	-
493	530495.25	1300071.74	Картометрический	5.00	-
494	530697.06	1300112.36	Картометрический	5.00	-
495	530838.06	1300140.56	Картометрический	5.00	-
496	530922.45	1300157.51	Картометрический	5.00	-
497	530921.66	1300161.43	Картометрический	5.00	-
498	531186.32	1300214.87	Картометрический	5.00	-
499	531214.91	1300220.25	Картометрический	5.00	-
500	531212.98	1300228.41	Картометрический	5.00	-
501	531224.94	1300230.81	Картометрический	5.00	-
502	531227.12	1300219.63	Картометрический	5.00	-

1	2	3	4	5	6
503	531267.85	1300226.85	Картометрический	5.00	-
504	531282.52	1300229.46	Картометрический	5.00	-
505	531332.94	1300171.90	Картометрический	5.00	-
506	531390.61	1300106.04	Картометрический	5.00	-
507	531808.76	1299628.51	Картометрический	5.00	-
508	531861.05	1299674.11	Картометрический	5.00	-
509	531886.84	1299696.61	Картометрический	5.00	-
510	531843.55	1299750.17	Картометрический	5.00	-
511	531840.02	1299754.54	Картометрический	5.00	-
512	531704.84	1299921.74	Картометрический	5.00	-
513	531682.17	1299949.78	Картометрический	5.00	-
514	531636.64	1300006.10	Картометрический	5.00	-
515	531631.61	1300012.32	Картометрический	5.00	-
516	531591.87	1300061.48	Картометрический	5.00	-
517	531571.11	1300087.16	Картометрический	5.00	-
518	531549.81	1300113.51	Картометрический	5.00	-
519	531493.41	1300183.28	Картометрический	5.00	-
520	531482.01	1300197.38	Картометрический	5.00	-
521	531479.14	1300200.92	Картометрический	5.00	-
522	531432.96	1300258.05	Картометрический	5.00	-
523	531442.73	1300264.55	Картометрический	5.00	-
524	531456.62	1300271.46	Картометрический	5.00	-
525	531465.85	1300274.92	Картометрический	5.00	-
526	531480.01	1300276.25	Картометрический	5.00	-
527	531497.05	1300267.42	Картометрический	5.00	-
528	531505.23	1300258.31	Картометрический	5.00	-
529	531520.27	1300239.50	Картометрический	5.00	-
530	531538.03	1300217.86	Картометрический	5.00	-
531	531542.61	1300212.28	Картометрический	5.00	-
532	531545.52	1300208.73	Картометрический	5.00	-
533	531549.41	1300203.99	Картометрический	5.00	-
534	531593.43	1300146.72	Картометрический	5.00	-
535	531612.05	1300124.74	Картометрический	5.00	-
536	531635.23	1300097.38	Картометрический	5.00	-
537	531663.34	1300068.91	Картометрический	5.00	-
538	531672.28	1300061.34	Картометрический	5.00	-
539	531678.38	1300056.16	Картометрический	5.00	-
540	531689.08	1300047.10	Картометрический	5.00	-
541	531718.06	1300030.76	Картометрический	5.00	-
542	531731.43	1300023.79	Картометрический	5.00	-
543	531761.86	1300007.91	Картометрический	5.00	-
544	531840.89	1299966.68	Картометрический	5.00	-
545	531847.99	1299962.97	Картометрический	5.00	-
546	531848.00	1299962.98	Картометрический	5.00	-
547	531913.64	1299928.76	Картометрический	5.00	-
548	531967.16	1299900.81	Картометрический	5.00	-
549	531976.15	1299896.26	Картометрический	5.00	-
550	532413.29	1299675.03	Картометрический	5.00	-

1	2	3	4	5	6
551	532475.02	1299643.79	Картометрический	5.00	-
552	532628.62	1299566.06	Картометрический	5.00	-
289	532641.33	1299564.96	Картометрический	5.00	-
553	532328.33	1300608.29	Картометрический	5.00	-
554	532279.87	1300484.49	Картометрический	5.00	-
555	532216.18	1300479.00	Картометрический	5.00	-
556	532174.23	1300474.10	Картометрический	5.00	-
557	532172.43	1300488.47	Картометрический	5.00	-
558	532116.71	1300485.87	Картометрический	5.00	-
559	532066.19	1300479.00	Картометрический	5.00	-
560	532054.00	1300477.34	Картометрический	5.00	-
561	532044.08	1300475.98	Картометрический	5.00	-
562	531977.22	1300466.87	Картометрический	5.00	-
563	531938.14	1300459.79	Картометрический	5.00	-
564	531933.22	1300458.90	Картометрический	5.00	-
565	531921.42	1300456.76	Картометрический	5.00	-
566	531910.40	1300454.76	Картометрический	5.00	-
567	531782.00	1300431.45	Картометрический	5.00	-
568	531748.91	1300423.70	Картометрический	5.00	-
569	531609.43	1300389.69	Картометрический	5.00	-
570	531554.40	1300375.31	Картометрический	5.00	-
571	531422.67	1300347.67	Картометрический	5.00	-
572	531429.58	1300318.74	Картометрический	5.00	-
573	531389.83	1300311.35	Картометрический	5.00	-
574	531383.23	1300319.52	Картометрический	5.00	-
575	531257.11	1300475.55	Картометрический	5.00	-
576	531244.94	1300521.50	Картометрический	5.00	-
577	531473.01	1300581.31	Картометрический	5.00	-
578	531280.09	1300846.58	Картометрический	5.00	-
579	531270.70	1300861.24	Картометрический	5.00	-
580	531520.93	1300981.95	Картометрический	5.00	-
581	531665.01	1301051.42	Картометрический	5.00	-
582	531797.30	1301115.22	Картометрический	5.00	-
583	531921.52	1301175.19	Картометрический	5.00	-
584	532017.26	1301221.61	Картометрический	5.00	-
585	532176.14	1300912.11	Картометрический	5.00	-
586	532191.79	1300880.87	Картометрический	5.00	-
587	532193.12	1300878.21	Картометрический	5.00	-
553	532328.33	1300608.29	Картометрический	5.00	-
588	531668.75	1301913.00	Картометрический	5.00	-
589	531092.52	1301149.11	Картометрический	5.00	-
590	531042.04	1301259.56	Картометрический	5.00	-
591	530955.36	1301449.26	Картометрический	5.00	-
592	530944.62	1301456.61	Картометрический	5.00	-
593	530928.29	1301495.00	Картометрический	5.00	-
594	530872.19	1301532.00	Картометрический	5.00	-

1	2	3	4	5	6
595	530823.99	1301539.06	Картометрический	5.00	-
596	530796.22	1301558.00	Картометрический	5.00	-
597	530745.40	1301567.94	Картометрический	5.00	-
598	530797.47	1301585.56	Картометрический	5.00	-
599	530797.64	1301589.27	Картометрический	5.00	-
600	530927.91	1301635.89	Картометрический	5.00	-
601	530963.04	1301612.45	Картометрический	5.00	-
602	531047.01	1301723.13	Картометрический	5.00	-
603	531072.98	1301880.59	Картометрический	5.00	-
604	531265.31	1301951.82	Картометрический	5.00	-
605	531291.27	1301961.44	Картометрический	5.00	-
606	531323.65	1301912.16	Картометрический	5.00	-
607	531364.98	1301849.27	Картометрический	5.00	-
608	531375.95	1301848.83	Картометрический	5.00	-
609	531468.02	1301845.19	Картометрический	5.00	-
610	531501.24	1301843.88	Картометрический	5.00	-
611	531579.03	1301887.67	Картометрический	5.00	-
612	531648.49	1301926.78	Картометрический	5.00	-
613	531660.47	1301918.63	Картометрический	5.00	-
588	531668.75	1301913.00	Картометрический	5.00	-
614	529849.48	1300648.13	Картометрический	5.00	-
615	529551.14	1300397.24	Картометрический	5.00	-
616	529492.37	1300563.88	Картометрический	5.00	-
617	529470.66	1300626.87	Картометрический	5.00	-
618	529458.69	1300658.82	Картометрический	5.00	-
619	529428.63	1300744.29	Картометрический	5.00	-
620	529429.12	1300754.82	Картометрический	5.00	-
621	529421.97	1300775.86	Картометрический	5.00	-
622	529613.05	1300936.20	Картометрический	5.00	-
614	529849.48	1300648.13	Картометрический	5.00	-
623	529646.20	1301043.83	Картометрический	5.00	-
624	529603.60	1301007.13	Картометрический	5.00	-
625	529404.49	1300834.64	Картометрический	5.00	-
626	529338.72	1300911.98	Картометрический	5.00	-
627	529218.42	1301057.85	Картометрический	5.00	-
628	529291.33	1301121.16	Картометрический	5.00	-
629	529329.04	1301153.30	Картометрический	5.00	-
630	529413.43	1301057.50	Картометрический	5.00	-
631	529459.92	1301002.55	Картометрический	5.00	-
632	529463.19	1301005.31	Картометрический	5.00	-
633	529441.28	1301031.36	Картометрический	5.00	-
634	529445.03	1301034.51	Картометрический	5.00	-
635	529445.80	1301033.59	Картометрический	5.00	-
636	529450.52	1301027.94	Картометрический	5.00	-
637	529456.86	1301020.27	Картометрический	5.00	-
638	529503.94	1301060.18	Картометрический	5.00	-

1	2	3	4	5	6
639	529514.05	1301048.16	Картометрический	5.00	-
640	529586.94	1301109.56	Картометрический	5.00	-
641	529601.80	1301095.41	Картометрический	5.00	-
623	529646.20	1301043.83	Картометрический	5.00	-
642	529683.89	1300007.63	Картометрический	5.00	-
643	529655.12	1300007.01	Картометрический	5.00	-
644	529562.77	1299990.02	Картометрический	5.00	-
645	529489.22	1299975.50	Картометрический	5.00	-
646	529478.62	1299973.41	Картометрический	5.00	-
647	529446.61	1299967.09	Картометрический	5.00	-
648	529411.40	1299960.15	Картометрический	5.00	-
649	529343.17	1299946.68	Картометрический	5.00	-
650	529302.73	1299937.94	Картометрический	5.00	-
651	529261.04	1299928.95	Картометрический	5.00	-
652	529179.75	1299913.16	Картометрический	5.00	-
653	529092.88	1299894.94	Картометрический	5.00	-
654	529022.44	1299879.91	Картометрический	5.00	-
655	528998.93	1299874.90	Картометрический	5.00	-
656	528942.47	1299869.53	Картометрический	5.00	-
657	528940.47	1299872.53	Картометрический	5.00	-
658	528939.11	1299882.43	Картометрический	5.00	-
659	528929.20	1299881.06	Картометрический	5.00	-
660	528930.57	1299871.16	Картометрический	5.00	-
661	528930.57	1299865.16	Картометрический	5.00	-
662	528906.51	1299856.84	Картометрический	5.00	-
663	528856.90	1299858.90	Картометрический	5.00	-
664	528805.67	1299837.22	Картометрический	5.00	-
665	528723.82	1299820.10	Картометрический	5.00	-
666	528707.05	1299832.19	Картометрический	5.00	-
667	528669.43	1299870.71	Картометрический	5.00	-
668	528626.70	1299923.91	Картометрический	5.00	-
669	528611.89	1299960.98	Картометрический	5.00	-
670	528639.70	1300060.72	Картометрический	5.00	-
671	528649.32	1300095.36	Картометрический	5.00	-
672	528663.04	1300125.80	Картометрический	5.00	-
673	528672.74	1300144.99	Картометрический	5.00	-
674	528687.18	1300168.84	Картометрический	5.00	-
675	528705.08	1300193.40	Картометрический	5.00	-
676	528720.83	1300215.74	Картометрический	5.00	-
677	528739.69	1300239.43	Картометрический	5.00	-
678	528756.25	1300256.59	Картометрический	5.00	-
679	529233.97	1300661.28	Картометрический	5.00	-
680	529395.78	1300798.36	Картометрический	5.00	-
681	529398.84	1300794.73	Картометрический	5.00	-
682	529407.35	1300802.45	Картометрический	5.00	-
683	529415.31	1300771.75	Картометрический	5.00	-
684	529541.00	1300414.15	Картометрический	5.00	-

1	2	3	4	5	6
642	529683.89	1300007.63	Картометрический	5.00	-
685	529363.63	1300826.67	Аналитический	0.20	-
686	529097.21	1300597.22	Аналитический	0.20	-
687	529087.11	1300607.90	Аналитический	0.20	-
688	529088.74	1300596.05	Аналитический	0.20	-
689	529003.64	1300514.66	Аналитический	0.20	-
690	528935.54	1300456.74	Аналитический	0.20	-
691	528868.75	1300399.48	Аналитический	0.20	-
692	528781.95	1300325.30	Аналитический	0.20	-
693	528694.76	1300419.83	Аналитический	0.20	-
694	528669.21	1300447.53	Аналитический	0.20	-
695	528518.81	1300610.58	Аналитический	0.20	-
696	528539.02	1300662.01	Картометрический	5.00	-
697	528530.14	1300758.46	Аналитический	0.20	-
698	528533.36	1300800.22	Аналитический	0.20	-
699	528540.67	1300836.83	Аналитический	0.20	-
700	528584.14	1300839.31	Аналитический	0.20	-
701	528712.84	1300857.92	Аналитический	0.20	-
702	528848.90	1300877.59	Картометрический	5.00	-
703	528861.41	1300862.58	Аналитический	0.20	-
704	528922.55	1300787.88	Аналитический	0.20	-
705	528958.10	1300744.37	Картометрический	5.00	-
706	528968.20	1300733.69	Картометрический	5.00	-
707	528972.50	1300737.27	Картометрический	5.00	-
708	528933.53	1300782.90	Картометрический	5.00	-
709	528947.63	1300794.62	Картометрический	5.00	-
710	528961.74	1300806.34	Картометрический	5.00	-
711	528977.12	1300819.12	Картометрический	5.00	-
712	528992.50	1300831.91	Картометрический	5.00	-
713	529007.88	1300844.69	Картометрический	5.00	-
714	529023.26	1300857.48	Картометрический	5.00	-
715	529038.64	1300870.27	Картометрический	5.00	-
716	529054.02	1300883.05	Картометрический	5.00	-
717	529069.19	1300896.09	Картометрический	5.00	-
718	529058.16	1300909.01	Картометрический	5.00	-
719	529082.29	1300929.42	Картометрический	5.00	-
720	529106.42	1300949.82	Картометрический	5.00	-
721	529130.48	1300970.16	Картометрический	5.00	-
722	529154.61	1300990.56	Картометрический	5.00	-
723	529202.70	1301031.22	Аналитический	0.20	-
724	529202.70	1301031.22	Картометрический	5.00	-
725	529227.84	1301003.40	Аналитический	0.20	-
726	529252.95	1300975.61	Картометрический	5.00	-
727	529252.90	1300975.57	Картометрический	5.00	-
728	529245.25	1300968.96	Картометрический	5.00	-
685	529363.63	1300826.67	Аналитический	0.20	-

1	2	3	4	5	6
729	528773.66	1300311.74	Картометрический	5.00	-
730	528738.65	1300282.75	Картометрический	5.00	-
731	528717.18	1300261.52	Картометрический	5.00	-
732	528693.44	1300230.56	Картометрический	5.00	-
733	528680.27	1300213.01	Картометрический	5.00	-
734	528657.68	1300181.93	Картометрический	5.00	-
735	528643.70	1300161.80	Картометрический	5.00	-
736	528631.71	1300139.80	Картометрический	5.00	-
737	528607.77	1300074.76	Картометрический	5.00	-
738	528592.15	1300044.37	Картометрический	5.00	-
739	528541.76	1299950.53	Картометрический	5.00	-
740	528524.07	1299917.39	Картометрический	5.00	-
741	528496.97	1299867.22	Аналитический	0.20	-
742	528485.32	1299847.06	Аналитический	0.20	-
743	528470.32	1299822.20	Картометрический	5.00	-
744	528454.87	1299800.03	Картометрический	5.00	-
745	528434.71	1299775.84	Картометрический	5.00	-
746	528413.21	1299753.67	Картометрический	5.00	-
747	528374.24	1299724.11	Картометрический	5.00	-
748	528373.62	1299723.81	Картометрический	5.00	-
749	528373.51	1299724.43	Картометрический	5.00	-
750	528368.71	1299752.43	Картометрический	5.00	-
751	528368.55	1299752.39	Картометрический	5.00	-
752	528361.61	1299793.27	Картометрический	5.00	-
753	528315.10	1299783.50	Картометрический	5.00	-
754	528313.47	1299741.21	Картометрический	5.00	-
755	528312.14	1299707.32	Картометрический	5.00	-
756	528284.88	1299702.80	Картометрический	5.00	-
757	528292.56	1299947.87	Картометрический	5.00	-
758	528289.33	1300013.82	Картометрический	5.00	-
759	528281.28	1300179.70	Картометрический	5.00	-
760	528281.20	1300199.57	Картометрический	5.00	-
761	528281.10	1300226.57	Картометрический	5.00	-
762	528280.99	1300253.83	Картометрический	5.00	-
763	528280.88	1300281.25	Картометрический	5.00	-
764	528361.83	1300285.27	Картометрический	5.00	-
765	528395.66	1300286.95	Картометрический	5.00	-
766	528395.10	1300315.87	Картометрический	5.00	-
767	528394.52	1300345.33	Картометрический	5.00	-
768	528393.94	1300374.78	Картометрический	5.00	-
769	528393.36	1300404.24	Картометрический	5.00	-
770	528392.79	1300433.69	Картометрический	5.00	-
771	528392.18	1300464.44	Картометрический	5.00	-
772	528583.38	1300514.95	Картометрический	5.00	-
773	528668.01	1300429.10	Картометрический	5.00	-
774	528684.01	1300411.10	Картометрический	5.00	-
775	528769.35	1300316.52	Картометрический	5.00	-
729	528773.66	1300311.74	Картометрический	5.00	-

3. Сведения о характерных точках части (частей) границы объекта					
Обозначение характерных	Координаты, м		Метод определения координат	Средняя квадратическая	Описание обозначения
	X	Y			
1	2	3	4	5	6
Часть №					
-	-	-	-	-	-

Раздел 3

Сведения о местоположении измененных (уточненных) границ объекта							
1. Система координат: -							
2. Сведения о характерных точках границ объекта							
Обозначение характерных точек границ	Существующие координаты, м		Измененные (уточненные) координаты, м		Метод определения координат характерной точки	Средняя квадратическая погрешность положения характерной точки (Mt), м	Описание обозначения точки на местности (при наличии)
	X	Y	X	Y			
1	2	3	4	5	6	7	8
-	-	-	-	-	-	-	-
3. Сведения о характерных точках части (частей) границы объекта							
Часть №							
-	-	-	-	-	-	-	-

ГРАФИЧЕСКОЕ ОПИСАНИЕ

местоположения границ

Зона улиц, дорог, инженерной и транспортной инфраструктуры за границами
населенных пунктов - ИТ1

(наименование объекта, местоположение границ которого описано (далее - объект))

Раздел 1

Сведения об объекте		
№ п/п	Характеристики объекта	Описание характеристик
1	2	3
1	Местоположение объекта	Воронежская область, Рамонский муниципальный район, Айдаровское сельское поселение
2	Площадь объекта +/- величина погрешности определения площади (Р +/- Дельта Р)	-
3	Иные характеристики объекта	-

Раздел 2

Сведения о местоположении границ объекта					
1. Система координат: МСК - 36, зона 1					
2. Сведения о характерных точках границ объекта					
Обозначение характерных точек границ	Координаты, м		Метод определения координат характерной точки	Средняя квадратическая погрешность положения характерной точки (Mt), м	Описание обозначения точки на местности (при наличии)
	X	Y			
1	2	3	4	5	6
1	543177.30	1300904.52	Картометрический	1.00	-
2	543028.50	1300901.54	Картометрический	1.00	-
3	542997.76	1300900.93	Картометрический	1.00	-
4	542999.58	1300860.97	Картометрический	1.00	-
5	542867.03	1300854.92	Картометрический	5.00	-
6	542866.12	1300874.92	Картометрический	5.00	-
7	542829.67	1300878.20	Картометрический	5.00	-
8	542856.21	1300892.75	Аналитический	0.10	-
9	542894.04	1300926.57	Картометрический	5.00	-
10	542925.31	1300963.30	Картометрический	5.00	-
11	542942.77	1300988.03	Картометрический	5.00	-
12	542954.04	1301013.49	Картометрический	5.00	-
13	542964.59	1301042.22	Картометрический	5.00	-
14	542972.88	1301081.96	Картометрический	5.00	-
15	542973.18	1301084.21	Картометрический	5.00	-
16	542974.81	1301118.41	Картометрический	5.00	-
17	542973.72	1301150.44	Картометрический	1.00	-
18	542968.30	1301180.84	Аналитический	0.10	-
19	542917.99	1301418.67	Аналитический	0.10	-
20	542880.71	1301608.70	Аналитический	0.10	-
21	542863.70	1301692.86	Аналитический	0.10	-
22	542828.41	1301868.05	Картометрический	1.00	-
23	542791.85	1302048.13	Картометрический	1.00	-
24	542755.83	1302224.04	Картометрический	1.00	-
25	542729.23	1302355.07	Картометрический	1.00	-
26	542707.87	1302463.84	Картометрический	1.00	-
27	542688.33	1302564.02	Картометрический	1.00	-
28	542681.70	1302596.36	Картометрический	5.00	-
29	542677.69	1302616.06	Картометрический	5.00	-
30	542688.39	1302617.82	Картометрический	5.00	-
31	542759.12	1302264.32	Картометрический	5.00	-
32	542770.93	1302266.32	Аналитический	0.30	-
33	542797.82	1302126.67	Аналитический	0.30	-
34	542828.04	1301978.45	Аналитический	0.30	-

1	2	3	4	5	6
35	542861.35	1301817.74	Картометрический	5.00	-
36	542882.46	1301712.61	Картометрический	5.00	-
37	542891.58	1301675.13	Картометрический	5.00	-
38	542924.51	1301521.11	Картометрический	5.00	-
39	542950.93	1301391.34	Картометрический	5.00	-
40	542965.19	1301316.06	Картометрический	5.00	-
41	542975.11	1301268.23	Картометрический	5.00	-
42	543001.75	1301145.77	Картометрический	5.00	-
43	543005.75	1301130.35	Картометрический	5.00	-
44	543024.21	1301063.58	Аналитический	0.30	-
45	543042.13	1301019.61	Аналитический	0.30	-
46	543062.21	1300990.84	Аналитический	0.30	-
47	543086.64	1300965.32	Аналитический	0.30	-
48	543117.59	1300939.26	Картометрический	1.00	-
1	543177.30	1300904.52	Картометрический	1.00	-
49	542557.91	1303265.03	Аналитический	0.10	-
50	542551.00	1303263.82	Аналитический	0.10	-
51	542550.65	1303265.11	Аналитический	0.10	-
52	542547.43	1303277.00	Картометрический	5.00	-
53	542526.89	1303362.97	Картометрический	5.00	-
54	542501.37	1303477.35	Картометрический	5.00	-
55	542478.30	1303586.48	Картометрический	5.00	-
56	542457.48	1303685.66	Картометрический	5.00	-
57	542434.86	1303795.33	Картометрический	5.00	-
58	542394.53	1303984.70	Картометрический	5.00	-
59	542391.14	1304001.02	Картометрический	5.00	-
60	542368.73	1304111.55	Аналитический	0.10	-
61	542367.72	1304124.36	Аналитический	0.10	-
62	542320.57	1304351.13	Аналитический	0.10	-
63	542301.57	1304442.17	Аналитический	0.10	-
64	542290.25	1304493.66	Аналитический	0.10	-
65	542273.19	1304574.14	Аналитический	0.10	-
66	542252.05	1304675.52	Аналитический	0.10	-
67	542207.55	1304797.71	Картометрический	5.00	-
68	542135.15	1304992.17	Картометрический	5.00	-
69	541877.34	1305683.34	Картометрический	5.00	-
70	541861.96	1305730.58	Картометрический	5.00	-
71	541860.40	1305731.63	Картометрический	5.00	-
72	541842.92	1305725.31	Картометрический	5.00	-
73	541838.20	1305738.23	Картометрический	5.00	-
74	541855.87	1305744.35	Картометрический	5.00	-
75	541869.56	1305749.09	Картометрический	5.00	-
76	541880.90	1305753.02	Картометрический	5.00	-
77	541881.39	1305753.19	Картометрический	5.00	-
78	541881.51	1305752.77	Картометрический	5.00	-
79	541889.54	1305730.12	Картометрический	5.00	-
80	541947.00	1305565.00	Картометрический	1.00	-

1	2	3	4	5	6
81	542025.48	1305353.96	Картометрический	1.00	-
82	542131.53	1305068.37	Картометрический	1.00	-
83	542192.98	1304901.68	Картометрический	1.00	-
84	542253.61	1304736.99	Картометрический	1.00	-
85	542274.15	1304681.88	Картометрический	1.00	-
86	542482.73	1303682.04	Картометрический	1.00	-
87	542514.67	1303528.11	Картометрический	1.00	-
88	542531.04	1303449.83	Аналитический	0.10	-
89	542519.28	1303446.57	Аналитический	0.10	-
49	542557.91	1303265.03	Аналитический	0.10	-
90	541373.25	1300719.12	Аналитический	0.20	-
91	541287.03	1300714.45	Аналитический	0.20	-
92	541263.40	1300717.25	Аналитический	0.20	-
93	541244.90	1300718.35	Аналитический	0.20	-
94	541155.15	1300717.18	Аналитический	0.20	-
95	541047.44	1300714.30	Аналитический	0.20	-
96	540939.53	1300710.30	Картометрический	5.00	-
97	540831.51	1300706.30	Аналитический	0.10	-
98	540776.55	1300704.26	Аналитический	0.10	-
99	540723.35	1300702.28	Аналитический	0.10	-
100	540615.07	1300698.27	Аналитический	0.30	-
101	540516.80	1300694.69	Аналитический	0.30	-
102	540516.80	1300694.62	Аналитический	0.30	-
103	540516.58	1300694.61	Аналитический	0.30	-
104	540506.74	1300694.24	Аналитический	0.30	-
105	540414.69	1300690.85	Аналитический	0.10	-
106	540414.68	1300690.58	Картометрический	5.00	-
107	540404.69	1300690.36	Картометрический	5.00	-
108	540404.69	1300690.44	Аналитический	0.30	-
109	540289.49	1300685.89	Аналитический	0.30	-
110	540180.25	1300680.12	Аналитический	0.30	-
111	540070.02	1300674.29	Аналитический	0.30	-
112	539958.79	1300668.42	Аналитический	0.30	-
113	539847.68	1300662.55	Аналитический	0.30	-
114	539819.16	1300663.06	Аналитический	0.30	-
115	539654.01	1300665.99	Аналитический	0.30	-
116	539521.10	1300659.42	Аналитический	0.30	-
117	539521.11	1300653.65	Аналитический	0.30	-
118	539415.73	1300650.81	Аналитический	0.30	-
119	539415.39	1300650.82	Аналитический	0.30	-
120	539414.77	1300654.17	Аналитический	0.30	-
121	539192.70	1300642.00	Аналитический	0.30	-
122	538771.70	1300633.64	Аналитический	0.30	-
123	538743.66	1300633.04	Аналитический	0.30	-
124	538624.07	1300627.83	Аналитический	0.30	-
125	538549.43	1300624.10	Аналитический	0.30	-
126	538290.81	1300617.14	Аналитический	0.30	-

1	2	3	4	5	6
127	538035.05	1300604.41	Аналитический	0.30	-
128	538013.40	1300620.74	Аналитический	0.30	-
129	536843.70	1300582.13	Аналитический	0.30	-
130	536233.58	1300557.87	Аналитический	0.30	-
131	536104.35	1300552.73	Аналитический	0.30	-
132	535353.31	1300522.81	Аналитический	0.30	-
133	534889.17	1300504.98	Аналитический	0.30	-
134	534717.20	1300499.50	Аналитический	0.30	-
135	534674.34	1300442.00	Аналитический	0.30	-
136	534653.00	1300400.00	Аналитический	0.30	-
137	534622.70	1300401.90	Аналитический	0.30	-
138	534590.20	1300401.90	Аналитический	0.30	-
139	534590.30	1300404.20	Аналитический	0.30	-
140	534524.70	1300406.08	Аналитический	0.30	-
141	534498.70	1300391.70	Аналитический	0.30	-
142	534482.06	1300410.80	Аналитический	0.30	-
143	534476.20	1300432.70	Аналитический	0.30	-
144	534481.27	1300487.63	Аналитический	0.30	-
145	533991.46	1300468.27	Аналитический	0.30	-
146	533961.90	1300459.89	Аналитический	0.30	-
147	533917.92	1300458.34	Аналитический	0.30	-
148	533676.67	1300446.28	Аналитический	0.30	-
149	533568.22	1300445.16	Аналитический	0.30	-
150	533538.66	1300443.35	Аналитический	0.30	-
151	533538.23	1300436.59	Аналитический	0.30	-
152	533396.24	1300429.51	Аналитический	0.30	-
153	533396.24	1300439.76	Аналитический	0.30	-
154	533293.84	1300444.33	Аналитический	0.30	-
155	533277.71	1300445.90	Картометрический	5.00	-
156	533261.49	1300447.47	Картометрический	5.00	-
157	533235.00	1300450.05	Картометрический	5.00	-
158	533219.65	1300440.80	Картометрический	5.00	-
159	533213.61	1300435.79	Картометрический	5.00	-
160	533206.43	1300429.88	Картометрический	5.00	-
161	533182.12	1300411.07	Картометрический	5.00	-
162	533181.93	1300410.92	Картометрический	5.00	-
163	533160.68	1300386.77	Картометрический	5.00	-
164	533140.40	1300364.56	Картометрический	5.00	-
165	533137.54	1300360.92	Картометрический	5.00	-
166	533135.09	1300357.80	Картометрический	5.00	-
167	533116.73	1300343.79	Картометрический	5.00	-
168	533092.58	1300334.61	Картометрический	5.00	-
169	533068.44	1300326.89	Картометрический	5.00	-
170	533045.74	1300327.37	Картометрический	5.00	-
171	533038.77	1300328.57	Картометрический	5.00	-
172	533031.73	1300329.79	Картометрический	5.00	-
173	533015.31	1300336.55	Картометрический	5.00	-
174	532996.96	1300352.48	Картометрический	5.00	-

1	2	3	4	5	6
175	532981.02	1300371.80	Картометрический	5.00	-
176	532965.08	1300400.78	Картометрический	5.00	-
177	532953.08	1300427.19	Картометрический	5.00	-
178	532948.24	1300424.80	Картометрический	5.00	-
179	532888.96	1300422.59	Картометрический	5.00	-
180	532802.26	1300419.57	Картометрический	5.00	-
181	532702.38	1300416.09	Картометрический	5.00	-
182	532701.92	1300417.78	Картометрический	5.00	-
183	532638.76	1300415.69	Картометрический	5.00	-
184	532580.65	1300413.20	Картометрический	5.00	-
185	532526.63	1300410.88	Картометрический	5.00	-
186	532514.34	1300410.36	Картометрический	5.00	-
187	532479.03	1300408.85	Картометрический	5.00	-
188	532447.00	1300407.48	Картометрический	5.00	-
189	532400.27	1300404.75	Картометрический	5.00	-
190	532320.31	1300400.08	Картометрический	5.00	-
191	532305.21	1300399.35	Картометрический	5.00	-
192	532283.83	1300398.32	Картометрический	5.00	-
193	532274.56	1300397.88	Картометрический	5.00	-
194	532220.65	1300395.28	Аналитический	0.30	-
195	532201.01	1300394.34	Аналитический	0.30	-
196	532175.83	1300391.81	Аналитический	0.30	-
197	532154.20	1300390.57	Аналитический	0.50	-
198	532131.88	1300388.19	Аналитический	0.50	-
199	532103.37	1300385.16	Аналитический	0.50	-
200	532050.38	1300379.18	Аналитический	0.50	-
201	531990.76	1300371.22	Аналитический	0.50	-
202	531961.56	1300367.32	Аналитический	0.50	-
203	531943.91	1300363.73	Аналитический	0.50	-
204	531944.30	1300362.52	Аналитический	0.50	-
205	531838.67	1300341.22	Аналитический	0.50	-
206	531838.32	1300342.25	Аналитический	0.50	-
207	531783.19	1300331.04	Аналитический	0.50	-
208	531778.01	1300347.46	Аналитический	0.50	-
209	531721.23	1300335.85	Аналитический	0.50	-
210	531697.68	1300331.04	Аналитический	0.50	-
211	531625.20	1300315.66	Аналитический	0.50	-
212	531591.86	1300308.59	Аналитический	0.50	-
213	531523.63	1300293.47	Аналитический	0.50	-
214	531518.01	1300288.71	Аналитический	0.50	-
215	531516.72	1300280.51	Аналитический	0.50	-
216	531521.90	1300267.98	Аналитический	0.50	-
217	531537.01	1300247.69	Аналитический	0.50	-
218	531562.81	1300216.11	Аналитический	0.50	-
219	531590.84	1300181.78	Аналитический	0.50	-
220	531592.22	1300180.09	Аналитический	0.10	-
221	531596.41	1300175.00	Аналитический	0.20	-
222	531653.30	1300105.81	Аналитический	0.20	-

1	2	3	4	5	6
223	531654.82	1300103.96	Картометрический	5.00	-
224	531670.62	1300086.93	Картометрический	5.00	-
225	531701.87	1300060.03	Картометрический	5.00	-
226	531745.45	1300037.97	Картометрический	5.00	-
227	531823.87	1299998.27	Картометрический	5.00	-
228	531983.12	1299917.61	Аналитический	0.10	-
229	532115.09	1299850.68	Аналитический	0.10	-
230	532249.50	1299782.53	Аналитический	0.30	-
231	532315.77	1299748.96	Аналитический	0.30	-
232	532357.71	1299727.72	Аналитический	0.30	-
233	532377.58	1299717.65	Аналитический	0.30	-
234	532459.64	1299676.14	Аналитический	0.30	-
235	532540.32	1299635.21	Аналитический	0.30	-
236	532582.71	1299613.73	Аналитический	0.30	-
237	532637.95	1299585.75	Аналитический	0.30	-
238	532652.31	1299578.48	Аналитический	0.30	-
239	532656.54	1299576.68	Аналитический	0.30	-
240	532641.33	1299564.96	Аналитический	0.30	-
241	532628.62	1299566.06	Аналитический	0.30	-
242	532475.02	1299643.79	Аналитический	0.30	-
243	532413.29	1299675.03	Аналитический	0.30	-
244	531976.15	1299896.26	Аналитический	0.30	-
245	531967.16	1299900.81	Аналитический	0.30	-
246	531913.64	1299928.76	Аналитический	0.30	-
247	531848.00	1299962.98	Аналитический	0.30	-
248	531847.99	1299962.97	Аналитический	0.30	-
249	531840.89	1299966.68	Аналитический	0.30	-
250	531761.86	1300007.91	Аналитический	0.30	-
251	531731.43	1300023.79	Аналитический	0.30	-
252	531718.06	1300030.76	Аналитический	0.30	-
253	531689.08	1300047.10	Аналитический	0.30	-
254	531678.38	1300056.16	Аналитический	0.30	-
255	531672.28	1300061.34	Аналитический	0.30	-
256	531663.34	1300068.91	Аналитический	0.30	-
257	531635.23	1300097.38	Аналитический	0.30	-
258	531612.05	1300124.74	Аналитический	0.30	-
259	531593.43	1300146.72	Аналитический	0.30	-
260	531549.41	1300203.99	Аналитический	0.30	-
261	531545.52	1300208.73	Аналитический	0.30	-
262	531542.61	1300212.28	Аналитический	0.30	-
263	531538.03	1300217.86	Аналитический	0.30	-
264	531520.27	1300239.50	Аналитический	0.30	-
265	531505.23	1300258.31	Аналитический	0.30	-
266	531497.05	1300267.42	Аналитический	0.30	-
267	531480.01	1300276.25	Аналитический	0.30	-
268	531465.85	1300274.92	Аналитический	0.30	-
269	531456.62	1300271.46	Аналитический	0.30	-
270	531442.73	1300264.55	Аналитический	0.30	-

1	2	3	4	5	6
271	531432.96	1300258.05	Аналитический	0.30	-
272	531280.41	1300231.90	Аналитический	0.30	-
273	531282.52	1300229.46	Аналитический	0.30	-
274	531267.85	1300226.85	Аналитический	0.30	-
275	531227.12	1300219.63	Аналитический	0.30	-
276	531224.94	1300230.81	Аналитический	0.30	-
277	531212.98	1300228.41	Аналитический	0.30	-
278	531214.91	1300220.25	Аналитический	0.30	-
279	531186.32	1300214.87	Аналитический	0.30	-
280	530921.66	1300161.43	Аналитический	0.30	-
281	530922.45	1300157.51	Аналитический	0.30	-
282	530838.06	1300140.56	Аналитический	0.30	-
283	530697.06	1300112.36	Аналитический	0.30	-
284	530495.25	1300071.74	Аналитический	0.30	-
285	530389.31	1300050.41	Аналитический	0.30	-
286	530389.90	1300047.47	Аналитический	0.30	-
287	530368.36	1300041.03	Аналитический	0.30	-
288	530284.00	1300015.81	Аналитический	0.30	-
289	530228.83	1300003.51	Аналитический	0.30	-
290	530228.83	1300003.49	Аналитический	0.30	-
291	529994.66	1299956.76	Аналитический	0.30	-
292	529817.58	1299922.41	Аналитический	0.30	-
293	529811.85	1299921.20	Аналитический	0.30	-
294	529657.00	1299888.42	Аналитический	0.30	-
295	529471.00	1299848.00	Аналитический	0.30	-
296	529317.15	1299821.67	Аналитический	0.30	-
297	529304.05	1299819.36	Аналитический	0.30	-
298	529295.05	1299817.77	Аналитический	0.30	-
299	529084.97	1299774.84	Аналитический	0.30	-
300	529041.44	1299765.13	Аналитический	0.30	-
301	528996.07	1299759.53	Аналитический	0.30	-
302	528991.12	1299758.48	Аналитический	0.30	-
303	529009.68	1299694.29	Аналитический	0.30	-
304	528899.63	1299671.91	Аналитический	0.30	-
305	528894.94	1299673.65	Аналитический	0.30	-
306	528878.63	1299670.11	Аналитический	0.30	-
307	528869.36	1299668.19	Аналитический	0.30	-
308	528741.05	1299642.27	Аналитический	0.30	-
309	528739.89	1299640.47	Аналитический	0.30	-
310	528724.79	1299637.36	Аналитический	0.30	-
311	528710.96	1299699.77	Аналитический	0.30	-
312	528822.32	1299723.12	Аналитический	0.30	-
313	528819.84	1299737.35	Аналитический	0.30	-
314	528698.97	1299713.40	Аналитический	0.30	-
315	528703.15	1299698.05	Аналитический	0.30	-
316	528717.43	1299633.59	Аналитический	0.30	-
317	528708.52	1299631.96	Аналитический	0.30	-
318	528703.40	1299653.86	Аналитический	0.30	-

1	2	3	4	5	6
319	528693.71	1299695.93	Аналитический	0.30	-
320	528634.93	1299681.95	Аналитический	0.30	-
321	528644.65	1299639.65	Аналитический	0.30	-
322	528638.65	1299638.36	Аналитический	0.30	-
323	528538.44	1299615.00	Аналитический	0.30	-
324	528501.83	1299604.91	Аналитический	0.30	-
325	528488.07	1299602.98	Аналитический	0.30	-
326	528467.34	1299599.25	Аналитический	0.30	-
327	528440.64	1299597.57	Аналитический	0.30	-
328	528434.66	1299597.01	Аналитический	0.30	-
329	528430.37	1299595.70	Аналитический	0.30	-
330	528424.76	1299591.97	Аналитический	0.30	-
331	528417.48	1299586.74	Аналитический	0.30	-
332	528406.28	1299578.15	Аналитический	0.30	-
333	528393.76	1299568.25	Аналитический	0.30	-
334	528383.12	1299561.90	Аналитический	0.30	-
335	528370.17	1299555.04	Аналитический	0.30	-
336	528358.18	1299551.56	Аналитический	0.30	-
337	528345.86	1299550.67	Аналитический	0.30	-
338	528336.41	1299551.14	Аналитический	0.30	-
339	528322.21	1299552.77	Аналитический	0.30	-
340	528304.68	1299554.80	Аналитический	0.30	-
341	528282.83	1299558.54	Аналитический	0.30	-
342	528196.92	1299575.91	Аналитический	0.30	-
343	528098.61	1299596.07	Аналитический	0.30	-
344	528095.67	1299595.51	Аналитический	0.30	-
345	528086.46	1299646.81	Аналитический	0.30	-
346	528084.72	1299656.45	Аналитический	0.30	-
347	528087.24	1299656.97	Аналитический	0.30	-
348	528276.13	1299695.78	Аналитический	0.30	-
349	528277.64	1299696.09	Аналитический	0.30	-
350	528284.59	1299697.52	Аналитический	0.30	-
351	528304.97	1299701.71	Аналитический	0.30	-
352	528319.11	1299704.54	Аналитический	0.30	-
353	528321.82	1299705.08	Аналитический	0.30	-
354	528339.79	1299710.13	Аналитический	0.30	-
355	528365.98	1299720.13	Аналитический	0.30	-
356	528374.24	1299724.11	Аналитический	0.30	-
357	528413.21	1299753.67	Аналитический	0.30	-
358	528434.71	1299775.84	Аналитический	0.30	-
359	528454.87	1299800.03	Аналитический	0.30	-
360	528470.32	1299822.20	Аналитический	0.30	-
361	528485.32	1299847.06	Аналитический	0.30	-
362	528496.97	1299867.22	Аналитический	0.30	-
363	528524.07	1299917.39	Аналитический	0.30	-
364	528541.76	1299950.53	Аналитический	0.30	-
365	528592.15	1300044.37	Аналитический	0.30	-
366	528607.77	1300074.76	Аналитический	0.30	-

1	2	3	4	5	6
367	528631.71	1300139.80	Аналитический	0.30	-
368	528643.70	1300161.80	Аналитический	0.30	-
369	528657.68	1300181.93	Аналитический	0.30	-
370	528680.27	1300213.01	Аналитический	0.30	-
371	528693.44	1300230.56	Аналитический	0.30	-
372	528717.18	1300261.52	Аналитический	0.30	-
373	528738.65	1300282.75	Аналитический	0.30	-
374	528773.66	1300311.74	Аналитический	0.30	-
375	528769.35	1300316.52	Аналитический	0.30	-
376	528684.01	1300411.10	Аналитический	0.30	-
377	528668.01	1300429.10	Аналитический	0.30	-
378	528583.38	1300514.95	Аналитический	0.30	-
379	528578.53	1300519.87	Аналитический	0.30	-
380	528557.47	1300541.23	Аналитический	0.30	-
381	528541.37	1300557.22	Аналитический	0.30	-
382	528520.90	1300579.76	Аналитический	0.30	-
383	528517.26	1300583.77	Аналитический	0.30	-
384	528487.54	1300616.50	Аналитический	0.30	-
385	528484.89	1300619.42	Аналитический	0.30	-
386	528502.61	1300632.15	Аналитический	0.30	-
387	528518.81	1300610.58	Аналитический	0.30	-
388	528669.21	1300447.53	Аналитический	0.30	-
389	528694.76	1300419.83	Аналитический	0.30	-
390	528781.95	1300325.30	Аналитический	0.30	-
391	528868.75	1300399.48	Аналитический	0.30	-
392	528935.54	1300456.74	Аналитический	0.30	-
393	529003.64	1300514.66	Аналитический	0.30	-
394	529088.74	1300596.05	Аналитический	0.30	-
395	529087.11	1300607.90	Аналитический	0.30	-
396	529097.21	1300597.22	Аналитический	0.30	-
397	529363.63	1300826.67	Аналитический	0.30	-
398	529376.70	1300811.10	Аналитический	0.30	-
399	529390.56	1300822.58	Аналитический	0.30	-
400	529404.49	1300834.64	Аналитический	0.30	-
401	529603.60	1301007.13	Аналитический	0.30	-
402	529646.20	1301043.83	Аналитический	0.30	-
403	529864.10	1301231.57	Аналитический	0.30	-
404	529869.72	1301248.79	Аналитический	0.30	-
405	529899.14	1301214.20	Аналитический	0.30	-
406	529878.32	1301214.94	Аналитический	0.30	-
407	529745.79	1301100.06	Аналитический	0.30	-
408	529618.64	1300989.84	Аналитический	0.30	-
409	529405.24	1300806.38	Аналитический	0.30	-
410	529395.78	1300798.36	Аналитический	0.30	-
411	529233.97	1300661.28	Аналитический	0.30	-
412	528756.25	1300256.59	Аналитический	0.30	-
413	528739.69	1300239.43	Аналитический	0.30	-
414	528720.83	1300215.74	Аналитический	0.30	-

1	2	3	4	5	6
415	528705.08	1300193.40	Аналитический	0.30	-
416	528687.18	1300168.84	Аналитический	0.30	-
417	528672.74	1300144.99	Аналитический	0.30	-
418	528663.04	1300125.80	Аналитический	0.30	-
419	528649.32	1300095.36	Аналитический	0.30	-
420	528639.70	1300060.72	Аналитический	0.30	-
421	528611.89	1299960.98	Аналитический	0.30	-
422	528626.70	1299923.91	Аналитический	0.30	-
423	528669.43	1299870.71	Аналитический	0.30	-
424	528707.05	1299832.19	Аналитический	0.30	-
425	528723.82	1299820.10	Аналитический	0.30	-
426	528805.67	1299837.22	Аналитический	0.30	-
427	528856.90	1299858.90	Аналитический	0.30	-
428	528906.51	1299856.84	Аналитический	0.30	-
429	528930.57	1299865.16	Аналитический	0.30	-
430	528930.57	1299871.16	Аналитический	0.30	-
431	528929.20	1299881.06	Аналитический	0.30	-
432	528939.11	1299882.43	Аналитический	0.30	-
433	528940.47	1299872.53	Аналитический	0.30	-
434	528942.47	1299869.53	Аналитический	0.30	-
435	528998.93	1299874.90	Аналитический	0.30	-
436	529022.44	1299879.91	Аналитический	0.30	-
437	529092.88	1299894.94	Аналитический	0.30	-
438	529179.75	1299913.16	Аналитический	0.30	-
439	529261.04	1299928.95	Аналитический	0.30	-
440	529302.73	1299937.94	Аналитический	0.30	-
441	529343.17	1299946.68	Аналитический	0.30	-
442	529411.40	1299960.15	Аналитический	0.30	-
443	529446.61	1299967.09	Аналитический	0.30	-
444	529478.62	1299973.41	Аналитический	0.30	-
445	529489.22	1299975.50	Аналитический	0.30	-
446	529562.77	1299990.02	Аналитический	0.30	-
447	529655.12	1300007.01	Аналитический	0.30	-
448	529683.89	1300007.63	Аналитический	0.30	-
449	529688.64	1300007.72	Аналитический	0.30	-
450	529809.84	1300032.62	Аналитический	0.30	-
451	529975.29	1300062.78	Аналитический	0.30	-
452	530096.93	1300084.96	Аналитический	0.30	-
453	531228.42	1300291.28	Аналитический	0.30	-
454	531383.23	1300319.52	Аналитический	0.30	-
455	531389.83	1300311.35	Аналитический	0.30	-
456	531429.58	1300318.74	Аналитический	0.30	-
457	531422.67	1300347.67	Аналитический	0.30	-
458	531554.40	1300375.31	Аналитический	0.30	-
459	531609.43	1300389.69	Аналитический	0.30	-
460	531748.91	1300423.70	Аналитический	0.30	-
461	531782.00	1300431.45	Аналитический	0.30	-
462	531910.40	1300454.76	Аналитический	0.30	-

1	2	3	4	5	6
463	531921.42	1300456.76	Аналитический	0.30	-
464	531933.22	1300458.90	Аналитический	0.30	-
465	531938.14	1300459.79	Аналитический	0.30	-
466	531977.22	1300466.87	Аналитический	0.30	-
467	532044.08	1300475.98	Аналитический	0.30	-
468	532054.00	1300477.34	Аналитический	0.30	-
469	532066.19	1300479.00	Аналитический	0.30	-
470	532116.71	1300485.87	Аналитический	0.30	-
471	532172.43	1300488.47	Аналитический	0.30	-
472	532174.23	1300474.10	Аналитический	0.30	-
473	532216.18	1300479.00	Аналитический	0.30	-
474	532279.87	1300484.49	Аналитический	0.30	-
475	532328.33	1300608.29	Аналитический	0.30	-
476	532647.00	1300736.06	Аналитический	0.30	-
477	532738.76	1300772.85	Аналитический	0.30	-
478	532737.23	1300777.12	Аналитический	0.30	-
479	532778.52	1300794.92	Аналитический	0.30	-
480	532791.87	1300803.50	Аналитический	0.30	-
481	532796.86	1300809.16	Аналитический	0.30	-
482	532772.40	1300863.75	Аналитический	0.30	-
483	532722.37	1300962.04	Аналитический	0.30	-
484	532681.75	1301038.21	Аналитический	0.30	-
485	532641.05	1301116.55	Аналитический	0.30	-
486	532639.74	1301119.07	Аналитический	0.30	-
487	532637.49	1301123.39	Аналитический	0.30	-
488	532586.45	1301216.25	Аналитический	0.30	-
489	532560.14	1301267.84	Аналитический	0.30	-
490	532532.09	1301323.12	Аналитический	0.30	-
491	532501.86	1301384.16	Аналитический	0.30	-
492	532478.30	1301428.73	Аналитический	0.30	-
493	532451.15	1301481.01	Аналитический	0.30	-
494	532400.10	1301580.53	Аналитический	0.30	-
495	532382.43	1301614.00	Аналитический	0.30	-
496	532333.85	1301708.73	Аналитический	0.30	-
497	532304.29	1301766.42	Аналитический	0.30	-
498	532261.43	1301849.94	Аналитический	0.30	-
499	532224.29	1301922.55	Аналитический	0.30	-
500	532189.63	1301988.59	Аналитический	0.30	-
501	532153.95	1302061.99	Аналитический	0.30	-
502	532118.33	1302127.71	Аналитический	0.30	-
503	532071.66	1302212.32	Аналитический	0.30	-
504	532046.64	1302253.57	Аналитический	0.30	-
505	532006.48	1302316.41	Аналитический	0.30	-
506	531982.24	1302348.45	Аналитический	0.30	-
507	531938.66	1302400.26	Аналитический	0.30	-
508	531904.94	1302437.63	Аналитический	0.30	-
509	531841.67	1302507.56	Аналитический	0.30	-
510	531805.88	1302546.37	Аналитический	0.30	-

1	2	3	4	5	6
511	531779.06	1302573.61	Аналитический	0.30	-
512	531751.18	1302597.61	Аналитический	0.30	-
513	531645.22	1302680.91	Аналитический	0.30	-
514	531602.81	1302711.15	Аналитический	0.30	-
515	531566.13	1302716.37	Аналитический	0.30	-
516	531543.89	1302714.32	Аналитический	0.30	-
517	531541.89	1302714.14	Аналитический	0.30	-
518	531531.21	1302749.11	Аналитический	0.30	-
519	531521.25	1302755.40	Аналитический	0.30	-
520	531470.74	1302787.20	Аналитический	0.30	-
521	531435.47	1302809.59	Аналитический	0.30	-
522	531381.72	1302841.51	Аналитический	0.30	-
523	531270.86	1302894.99	Аналитический	0.30	-
524	531269.30	1302895.82	Аналитический	0.30	-
525	531253.37	1302904.35	Аналитический	0.30	-
526	531216.78	1302918.91	Аналитический	0.30	-
527	531208.23	1302920.16	Аналитический	0.30	-
528	531206.88	1302916.37	Аналитический	0.30	-
529	531205.13	1302910.91	Аналитический	0.30	-
530	531193.09	1302875.29	Аналитический	0.30	-
531	531186.61	1302877.11	Аналитический	0.30	-
532	531179.51	1302852.33	Аналитический	0.30	-
533	531166.78	1302856.28	Аналитический	0.30	-
534	531155.56	1302859.65	Аналитический	0.30	-
535	531155.70	1302860.13	Аналитический	0.30	-
536	531162.17	1302883.49	Аналитический	0.30	-
537	531174.95	1302931.16	Аналитический	0.30	-
538	531155.53	1302937.14	Аналитический	0.30	-
539	531156.21	1302939.81	Аналитический	0.30	-
540	531098.58	1302956.06	Аналитический	0.30	-
541	531092.51	1302957.88	Аналитический	0.30	-
542	531091.42	1302954.83	Аналитический	0.30	-
543	531088.36	1302944.52	Аналитический	0.30	-
544	531087.69	1302941.83	Аналитический	0.30	-
545	531085.53	1302934.66	Аналитический	0.30	-
546	531081.22	1302919.84	Аналитический	0.30	-
547	531079.65	1302914.59	Аналитический	0.30	-
548	531078.59	1302911.42	Аналитический	0.30	-
549	531057.45	1302917.81	Аналитический	0.30	-
550	531056.16	1302913.59	Аналитический	0.30	-
551	531036.31	1302918.52	Аналитический	0.30	-
552	531030.38	1302897.03	Аналитический	0.30	-
553	531015.63	1302901.02	Аналитический	0.30	-
554	531004.50	1302896.60	Аналитический	0.30	-
555	530996.69	1302893.49	Аналитический	0.30	-
556	530994.24	1302892.52	Аналитический	0.30	-
557	530989.78	1302875.92	Аналитический	0.30	-
558	530942.51	1302885.98	Аналитический	0.30	-

1	2	3	4	5	6
559	530898.16	1302893.72	Аналитический	0.30	-
560	530896.80	1302894.15	Аналитический	0.30	-
561	530895.52	1302894.57	Аналитический	0.30	-
562	530893.27	1302895.29	Аналитический	0.30	-
563	530896.36	1302918.96	Аналитический	0.30	-
564	530856.26	1302924.72	Аналитический	0.30	-
565	530835.39	1302927.55	Аналитический	0.30	-
566	530835.38	1302927.50	Аналитический	0.30	-
567	530789.26	1302934.19	Аналитический	0.30	-
568	530789.01	1302932.77	Аналитический	0.30	-
569	530788.75	1302932.82	Аналитический	0.30	-
570	530784.19	1302933.55	Аналитический	0.30	-
571	530741.05	1302940.51	Аналитический	0.30	-
572	530742.65	1302950.58	Аналитический	0.30	-
573	530766.22	1302947.11	Аналитический	0.30	-
574	530791.61	1302943.37	Аналитический	0.30	-
575	530795.17	1302942.85	Аналитический	0.30	-
576	530816.01	1302940.68	Аналитический	0.30	-
577	530843.31	1302937.84	Аналитический	0.30	-
578	530879.22	1302930.05	Аналитический	0.30	-
579	530879.18	1302932.49	Аналитический	0.30	-
580	530879.34	1302934.50	Аналитический	0.30	-
581	530880.63	1302934.29	Аналитический	0.30	-
582	530880.96	1302936.94	Аналитический	0.30	-
583	530883.07	1302954.01	Аналитический	0.30	-
584	530853.02	1302958.90	Аналитический	0.30	-
585	530851.06	1302959.22	Аналитический	0.30	-
586	530831.19	1302962.30	Аналитический	0.30	-
587	530830.75	1302962.37	Аналитический	0.30	-
588	530836.35	1303011.23	Аналитический	0.30	-
589	530836.74	1303015.10	Аналитический	0.30	-
590	530812.63	1303018.47	Аналитический	0.30	-
591	530812.24	1303015.43	Аналитический	0.30	-
592	530808.78	1302988.93	Аналитический	0.30	-
593	530805.69	1302969.66	Аналитический	0.30	-
594	530751.02	1302977.34	Аналитический	0.30	-
595	530740.59	1302978.76	Аналитический	0.30	-
596	530746.76	1303021.57	Аналитический	0.30	-
597	530747.27	1303024.68	Аналитический	0.30	-
598	530747.75	1303027.57	Аналитический	0.30	-
599	530713.45	1303032.38	Аналитический	0.30	-
600	530680.82	1303037.03	Аналитический	0.30	-
601	530680.82	1303037.09	Аналитический	0.30	-
602	530661.41	1303039.36	Аналитический	0.30	-
603	530575.97	1303052.00	Аналитический	0.30	-
604	530555.69	1303054.89	Аналитический	0.30	-
605	530449.86	1303069.99	Аналитический	0.30	-
606	530344.39	1303084.80	Аналитический	0.30	-

1	2	3	4	5	6
607	530344.16	1303083.10	Аналитический	0.30	-
608	530343.37	1303075.56	Аналитический	0.30	-
609	530331.77	1303077.07	Аналитический	0.30	-
610	530325.34	1303077.92	Аналитический	0.30	-
611	530332.68	1303051.07	Аналитический	0.30	-
612	530322.80	1303048.55	Аналитический	0.30	-
613	530316.42	1303046.93	Аналитический	0.30	-
614	530305.32	1303085.54	Аналитический	0.30	-
615	530303.76	1303091.04	Аналитический	0.30	-
616	530303.05	1303093.52	Аналитический	0.30	-
617	530261.62	1303100.33	Аналитический	0.30	-
618	530173.67	1303109.55	Аналитический	0.30	-
619	530079.11	1303124.73	Аналитический	0.30	-
620	530074.57	1303124.00	Аналитический	0.30	-
621	530068.80	1303123.07	Аналитический	0.30	-
622	530046.23	1303096.31	Аналитический	0.30	-
623	530013.71	1303099.77	Аналитический	0.30	-
624	530004.79	1303083.88	Аналитический	0.30	-
625	530010.60	1303074.64	Аналитический	0.30	-
626	529992.57	1303062.40	Аналитический	0.30	-
627	529986.25	1303071.26	Аналитический	0.30	-
628	529989.55	1303073.58	Аналитический	0.30	-
629	529981.05	1303087.99	Аналитический	0.30	-
630	529970.77	1303098.79	Аналитический	0.30	-
631	529969.48	1303103.14	Аналитический	0.30	-
632	529956.88	1303105.00	Аналитический	0.30	-
633	529945.83	1303061.38	Аналитический	0.30	-
634	529850.85	1303088.30	Аналитический	0.30	-
635	529838.49	1303101.55	Аналитический	0.30	-
636	529837.01	1303102.54	Аналитический	0.30	-
637	529817.97	1303105.81	Аналитический	0.30	-
638	529799.38	1303109.08	Аналитический	0.30	-
639	529790.65	1303092.76	Аналитический	0.30	-
640	529787.61	1303087.25	Аналитический	0.30	-
641	529786.37	1303084.99	Аналитический	0.30	-
642	529772.99	1303061.38	Аналитический	0.30	-
643	529730.99	1303085.50	Аналитический	0.30	-
644	529724.02	1303086.40	Аналитический	0.30	-
645	529694.06	1303105.16	Аналитический	0.30	-
646	529694.07	1303105.17	Аналитический	0.30	-
647	529691.92	1303106.51	Аналитический	0.30	-
648	529691.91	1303106.50	Аналитический	0.30	-
649	529689.97	1303107.72	Аналитический	0.30	-
650	529689.96	1303107.73	Аналитический	0.30	-
651	529695.25	1303115.13	Аналитический	0.30	-
652	529638.24	1303098.52	Аналитический	0.30	-
653	529607.91	1303087.11	Аналитический	0.30	-
654	529587.48	1303111.99	Аналитический	0.30	-

1	2	3	4	5	6
655	529578.12	1303123.95	Аналитический	0.30	-
656	529556.53	1303151.55	Аналитический	0.30	-
657	529556.55	1303153.02	Аналитический	0.30	-
658	529529.44	1303131.17	Аналитический	0.30	-
659	529481.42	1303150.52	Аналитический	0.30	-
660	529433.16	1303156.30	Аналитический	0.30	-
661	529419.34	1303157.96	Аналитический	0.30	-
662	529409.24	1303179.61	Аналитический	0.30	-
663	529435.23	1303193.58	Аналитический	0.30	-
664	529475.82	1303215.40	Аналитический	0.30	-
665	529474.20	1303215.67	Аналитический	0.30	-
666	529514.31	1303237.37	Аналитический	0.30	-
667	529516.23	1303237.13	Аналитический	0.30	-
668	529544.05	1303252.08	Аналитический	0.30	-
669	529555.17	1303249.94	Аналитический	0.30	-
670	529623.17	1303234.92	Аналитический	0.30	-
671	529657.02	1303228.58	Аналитический	0.30	-
672	529711.59	1303216.31	Аналитический	0.30	-
673	529831.74	1303196.60	Аналитический	0.30	-
674	529921.65	1303182.46	Аналитический	0.30	-
675	529967.03	1303167.22	Аналитический	0.30	-
676	529967.19	1303176.20	Аналитический	0.30	-
677	529975.30	1303169.62	Аналитический	0.30	-
678	529986.43	1303163.18	Аналитический	0.30	-
679	530060.36	1303155.57	Аналитический	0.30	-
680	530061.61	1303174.66	Аналитический	0.30	-
681	530085.56	1303174.22	Аналитический	0.30	-
682	530109.68	1303173.72	Аналитический	0.30	-
683	530092.35	1303152.44	Аналитический	0.30	-
684	530294.63	1303124.03	Аналитический	0.30	-
685	530299.01	1303123.41	Аналитический	0.30	-
686	530290.92	1303151.08	Аналитический	0.30	-
687	530289.60	1303155.57	Аналитический	0.30	-
688	530290.70	1303155.51	Аналитический	0.30	-
689	530291.74	1303155.45	Аналитический	0.30	-
690	530294.39	1303155.24	Аналитический	0.30	-
691	530294.72	1303154.19	Аналитический	0.30	-
692	530299.37	1303155.64	Аналитический	0.30	-
693	530298.12	1303161.15	Аналитический	0.30	-
694	530314.47	1303159.38	Аналитический	0.30	-
695	530315.10	1303153.49	Аналитический	0.30	-
696	530328.09	1303151.66	Аналитический	0.30	-
697	530327.74	1303157.43	Аналитический	0.30	-
698	530345.81	1303155.40	Аналитический	0.30	-
699	530345.06	1303147.60	Аналитический	0.30	-
700	530354.65	1303146.68	Аналитический	0.30	-
701	530355.47	1303153.88	Аналитический	0.30	-
702	530358.54	1303153.45	Аналитический	0.30	-

1	2	3	4	5	6
703	530379.89	1303150.78	Аналитический	0.30	-
704	530391.51	1303146.48	Аналитический	0.30	-
705	530392.45	1303148.99	Аналитический	0.30	-
706	530404.84	1303147.41	Аналитический	0.30	-
707	530409.12	1303144.82	Аналитический	0.30	-
708	530409.85	1303146.48	Аналитический	0.30	-
709	530422.79	1303144.69	Аналитический	0.30	-
710	530420.79	1303138.93	Аналитический	0.30	-
711	530429.91	1303135.09	Аналитический	0.30	-
712	530436.87	1303132.79	Аналитический	0.30	-
713	530440.52	1303142.34	Аналитический	0.30	-
714	530446.97	1303141.53	Аналитический	0.30	-
715	530461.58	1303195.48	Аналитический	0.30	-
716	530477.62	1303188.47	Аналитический	0.30	-
717	530468.16	1303156.59	Аналитический	0.30	-
718	530485.41	1303151.07	Аналитический	0.30	-
719	530501.69	1303171.43	Аналитический	0.30	-
720	530506.55	1303177.50	Аналитический	0.30	-
721	530512.70	1303175.18	Аналитический	0.30	-
722	530528.04	1303169.39	Аналитический	0.30	-
723	530527.26	1303161.42	Аналитический	0.30	-
724	530524.13	1303129.91	Аналитический	0.30	-
725	530523.60	1303123.13	Аналитический	0.30	-
726	530559.67	1303117.43	Аналитический	0.30	-
727	530602.13	1303117.01	Аналитический	0.30	-
728	530634.84	1303118.58	Аналитический	0.30	-
729	530664.30	1303118.58	Аналитический	0.30	-
730	530664.52	1303121.57	Аналитический	0.30	-
731	530687.62	1303120.63	Аналитический	0.30	-
732	530687.47	1303118.93	Аналитический	0.30	-
733	530712.17	1303119.13	Аналитический	0.30	-
734	530735.86	1303119.28	Аналитический	0.30	-
735	530757.31	1303119.98	Аналитический	0.30	-
736	530776.92	1303120.82	Аналитический	0.30	-
737	530797.94	1303120.61	Аналитический	0.30	-
738	530816.34	1303120.44	Аналитический	0.30	-
739	530834.81	1303120.94	Аналитический	0.30	-
740	530852.08	1303121.17	Аналитический	0.30	-
741	530868.51	1303121.52	Аналитический	0.30	-
742	530884.82	1303121.88	Аналитический	0.30	-
743	530903.34	1303121.43	Аналитический	0.30	-
744	530920.64	1303121.35	Аналитический	0.30	-
745	530940.61	1303121.25	Аналитический	0.30	-
746	530950.19	1303116.26	Аналитический	0.30	-
747	530948.25	1303060.76	Аналитический	0.30	-
748	531068.03	1303038.04	Аналитический	0.30	-
749	531091.78	1303067.31	Аналитический	0.30	-
750	531094.18	1303070.73	Аналитический	0.30	-

1	2	3	4	5	6
751	531096.71	1303074.07	Аналитический	0.30	-
752	531099.35	1303077.31	Аналитический	0.30	-
753	531102.11	1303080.47	Аналитический	0.30	-
754	531104.97	1303083.52	Аналитический	0.30	-
755	531107.94	1303086.47	Аналитический	0.30	-
756	531111.01	1303089.32	Аналитический	0.30	-
757	531114.17	1303092.06	Аналитический	0.30	-
758	531117.44	1303094.69	Аналитический	0.30	-
759	531120.79	1303097.19	Аналитический	0.30	-
760	531123.08	1303098.90	Аналитический	0.30	-
761	531125.43	1303100.51	Аналитический	0.30	-
762	531127.84	1303102.04	Аналитический	0.30	-
763	531130.29	1303103.50	Аналитический	0.30	-
764	531132.80	1303104.86	Аналитический	0.30	-
765	531135.35	1303106.14	Аналитический	0.30	-
766	531137.94	1303107.33	Аналитический	0.30	-
767	531140.58	1303108.44	Аналитический	0.30	-
768	531143.24	1303109.46	Аналитический	0.30	-
769	531145.94	1303110.38	Аналитический	0.30	-
770	531148.68	1303111.20	Аналитический	0.30	-
771	531151.43	1303111.94	Аналитический	0.30	-
772	531154.22	1303112.58	Аналитический	0.30	-
773	531157.01	1303113.12	Аналитический	0.30	-
774	531159.57	1303113.45	Аналитический	0.30	-
775	531162.13	1303113.69	Аналитический	0.30	-
776	531164.71	1303113.86	Аналитический	0.30	-
777	531167.29	1303113.93	Аналитический	0.30	-
778	531169.87	1303113.91	Аналитический	0.30	-
779	531172.44	1303113.80	Аналитический	0.30	-
780	531175.00	1303113.61	Аналитический	0.30	-
781	531177.57	1303113.34	Аналитический	0.30	-
782	531180.12	1303112.97	Аналитический	0.30	-
783	531182.66	1303112.51	Аналитический	0.30	-
784	531202.23	1303108.65	Аналитический	0.30	-
785	531252.37	1303084.47	Аналитический	0.30	-
786	531296.81	1303060.57	Аналитический	0.30	-
787	531306.17	1303010.45	Аналитический	0.30	-
788	531297.44	1302992.68	Аналитический	0.30	-
789	531239.33	1302953.24	Аналитический	0.30	-
790	531239.54	1302952.45	Аналитический	0.30	-
791	531240.90	1302952.65	Аналитический	0.30	-
792	531252.94	1302956.01	Аналитический	0.30	-
793	531265.68	1302960.91	Аналитический	0.30	-
794	531280.80	1302953.35	Аналитический	0.30	-
795	531277.44	1302946.35	Аналитический	0.30	-
796	531276.18	1302939.07	Аналитический	0.30	-
797	531276.74	1302932.91	Аналитический	0.30	-
798	531278.84	1302927.73	Аналитический	0.30	-

1	2	3	4	5	6
799	531278.95	1302927.61	Аналитический	0.30	-
800	531286.59	1302928.88	Аналитический	0.30	-
801	531295.10	1302930.30	Аналитический	0.30	-
802	531397.30	1302885.70	Аналитический	0.30	-
803	531408.06	1302880.06	Аналитический	0.30	-
804	531540.50	1302810.59	Аналитический	0.30	-
805	531571.88	1302794.95	Аналитический	0.30	-
806	531576.28	1302792.76	Аналитический	0.30	-
807	531608.76	1302766.42	Аналитический	0.30	-
808	531636.75	1302747.29	Аналитический	0.30	-
809	531661.43	1302722.17	Аналитический	0.30	-
810	531675.68	1302707.04	Аналитический	0.30	-
811	531749.28	1302639.33	Аналитический	0.30	-
812	531781.08	1302610.76	Аналитический	0.30	-
813	531826.58	1302571.27	Аналитический	0.30	-
814	531858.61	1302541.47	Аналитический	0.30	-
815	531884.08	1302513.11	Аналитический	0.30	-
816	531918.18	1302472.07	Аналитический	0.30	-
817	531944.55	1302440.83	Аналитический	0.30	-
818	531971.47	1302408.48	Аналитический	0.30	-
819	532021.85	1302341.53	Аналитический	0.30	-
820	532053.32	1302296.38	Аналитический	0.30	-
821	532087.20	1302245.79	Аналитический	0.30	-
822	532119.45	1302189.44	Аналитический	0.30	-
823	532159.84	1302111.46	Аналитический	0.30	-
824	532209.88	1302017.96	Аналитический	0.30	-
825	532236.64	1301963.37	Аналитический	0.30	-
826	532285.21	1301866.84	Аналитический	0.30	-
827	532354.21	1301733.85	Аналитический	0.30	-
828	532385.85	1301673.13	Аналитический	0.30	-
829	532423.43	1301598.22	Аналитический	0.30	-
830	532467.92	1301511.35	Аналитический	0.30	-
831	532483.74	1301479.89	Аналитический	0.30	-
832	532518.29	1301414.39	Аналитический	0.30	-
833	532556.44	1301335.01	Аналитический	0.30	-
834	532575.90	1301299.08	Аналитический	0.30	-
835	532598.17	1301259.16	Аналитический	0.30	-
836	532622.97	1301209.04	Аналитический	0.30	-
837	532659.32	1301139.53	Аналитический	0.30	-
838	532695.33	1301068.91	Аналитический	0.30	-
839	532713.67	1301035.65	Аналитический	0.30	-
840	532760.96	1300941.93	Аналитический	0.30	-
841	532782.39	1300902.91	Аналитический	0.30	-
842	532798.94	1300868.65	Аналитический	0.30	-
843	532818.01	1300826.74	Аналитический	0.30	-
844	532829.79	1300804.25	Аналитический	0.30	-
845	532873.37	1300823.97	Аналитический	0.30	-
846	532965.70	1300835.60	Аналитический	0.30	-

1	2	3	4	5	6
847	533044.12	1300819.93	Аналитический	0.30	-
848	533117.32	1300789.85	Аналитический	0.30	-
849	533184.42	1300746.60	Аналитический	0.30	-
850	533250.64	1300682.53	Аналитический	0.30	-
851	533295.45	1300624.40	Аналитический	0.30	-
852	533391.18	1300549.50	Аналитический	0.30	-
853	533500.69	1300539.42	Аналитический	0.30	-
854	533554.52	1300533.42	Аналитический	0.30	-
855	533553.79	1300540.93	Аналитический	0.30	-
856	533543.67	1300650.55	Аналитический	0.30	-
857	533610.60	1300652.96	Аналитический	0.30	-
858	533690.01	1300655.82	Аналитический	0.30	-
859	533699.95	1300656.22	Аналитический	0.30	-
860	533766.75	1300658.07	Аналитический	0.30	-
861	533812.07	1300660.34	Аналитический	0.30	-
862	533859.77	1300662.73	Аналитический	0.30	-
863	533873.99	1300663.44	Аналитический	0.30	-
864	533938.11	1300666.66	Аналитический	0.30	-
865	533941.58	1300666.84	Аналитический	0.30	-
866	533941.59	1300666.84	Аналитический	0.30	-
867	533946.09	1300667.32	Аналитический	0.30	-
868	533956.54	1300631.44	Аналитический	0.30	-
869	533954.11	1300630.83	Аналитический	0.30	-
870	533954.67	1300628.91	Аналитический	0.30	-
871	533957.09	1300629.52	Аналитический	0.30	-
872	533967.19	1300594.85	Аналитический	0.30	-
873	533967.29	1300590.67	Аналитический	0.30	-
874	533969.64	1300586.75	Аналитический	0.30	-
875	533970.03	1300585.21	Аналитический	0.30	-
876	533973.28	1300577.00	Аналитический	0.30	-
877	533975.28	1300570.04	Аналитический	0.30	-
878	533978.52	1300551.12	Аналитический	0.30	-
879	533982.26	1300535.64	Аналитический	0.30	-
880	533997.18	1300536.93	Аналитический	0.30	-
881	533997.45	1300536.94	Аналитический	0.30	-
882	534747.59	1300569.60	Аналитический	0.30	-
883	535761.40	1300609.09	Аналитический	0.30	-
884	536564.05	1300641.04	Аналитический	0.30	-
885	537617.70	1300677.25	Аналитический	0.30	-
886	538407.38	1300706.57	Аналитический	0.30	-
887	538409.52	1300755.03	Аналитический	0.30	-
888	538413.87	1300778.94	Аналитический	0.30	-
889	538424.01	1300802.12	Аналитический	0.30	-
890	538438.26	1300826.99	Аналитический	0.30	-
891	538460.47	1300849.45	Аналитический	0.30	-
892	538488.00	1300869.74	Аналитический	0.30	-
893	538497.66	1300875.29	Аналитический	0.30	-
894	538510.70	1300881.33	Аналитический	0.30	-

1	2	3	4	5	6
895	538537.27	1300889.06	Аналитический	0.30	-
896	538559.97	1300890.75	Аналитический	0.30	-
897	538573.73	1300890.50	Аналитический	0.30	-
898	538590.39	1300887.37	Аналитический	0.30	-
899	538623.85	1300876.77	Аналитический	0.30	-
900	538646.90	1300865.15	Аналитический	0.30	-
901	538659.21	1300859.11	Аналитический	0.30	-
902	538664.53	1300858.15	Аналитический	0.30	-
903	538667.39	1300859.40	Аналитический	0.30	-
904	538682.36	1300846.62	Аналитический	0.30	-
905	538681.91	1300842.93	Аналитический	0.30	-
906	538684.09	1300835.93	Аналитический	0.30	-
907	538695.68	1300825.06	Аналитический	0.30	-
908	538719.34	1300802.36	Аналитический	0.30	-
909	538738.66	1300786.91	Аналитический	0.30	-
910	538766.67	1300767.11	Аналитический	0.30	-
911	538797.58	1300748.75	Аналитический	0.30	-
912	538828.73	1300733.54	Аналитический	0.30	-
913	538846.12	1300727.50	Аналитический	0.30	-
914	538867.91	1300723.19	Аналитический	0.30	-
915	538969.81	1300726.84	Аналитический	0.30	-
916	539301.13	1300741.14	Аналитический	0.30	-
917	539316.11	1300741.73	Аналитический	0.30	-
918	539341.09	1300742.77	Аналитический	0.30	-
919	539389.93	1300744.79	Аналитический	0.30	-
920	539620.33	1300750.08	Аналитический	0.30	-
921	539629.77	1300750.30	Аналитический	0.30	-
922	539639.49	1300750.30	Аналитический	0.30	-
923	539639.92	1300740.36	Аналитический	0.30	-
924	539708.39	1300743.03	Аналитический	0.30	-
925	539717.65	1300743.39	Аналитический	0.30	-
926	539774.66	1300745.98	Аналитический	0.30	-
927	539785.29	1300746.37	Аналитический	0.30	-
928	539781.42	1300846.30	Аналитический	0.30	-
929	539846.41	1300848.65	Аналитический	0.30	-
930	539850.25	1300748.72	Аналитический	0.30	-
931	539862.30	1300749.05	Аналитический	0.30	-
932	539945.19	1300751.36	Картометрический	5.00	-
933	539985.00	1300752.46	Аналитический	0.10	-
934	540027.90	1300754.16	Аналитический	0.30	-
935	540110.66	1300757.45	Аналитический	0.30	-
936	540126.22	1300758.07	Аналитический	0.30	-
937	540141.49	1300758.62	Аналитический	0.30	-
938	540191.48	1300760.41	Аналитический	0.30	-
939	540209.63	1300761.06	Аналитический	0.30	-
940	540218.70	1300761.39	Аналитический	0.30	-
941	540215.70	1300838.49	Аналитический	0.30	-
942	540270.59	1300840.51	Аналитический	0.30	-

1	2	3	4	5	6
943	540353.35	1300843.56	Аналитический	0.30	-
944	540389.77	1300844.90	Аналитический	0.30	-
945	540392.79	1300767.09	Аналитический	0.30	-
946	540438.66	1300768.74	Аналитический	0.30	-
947	540501.97	1300771.03	Аналитический	0.30	-
948	540522.30	1300771.73	Аналитический	0.30	-
949	540590.07	1300774.05	Аналитический	0.30	-
950	540601.91	1300774.34	Аналитический	0.30	-
951	540604.91	1300774.41	Аналитический	0.30	-
952	540686.32	1300776.37	Аналитический	0.30	-
953	540698.04	1300776.65	Аналитический	0.30	-
954	540769.56	1300779.41	Аналитический	0.30	-
955	540854.82	1300782.69	Аналитический	0.30	-
956	540921.76	1300786.15	Картометрический	5.00	-
957	540966.78	1300787.85	Картометрический	5.00	-
958	541001.65	1300789.17	Картометрический	5.00	-
959	541039.66	1300796.94	Картометрический	5.00	-
960	541078.65	1300804.29	Картометрический	5.00	-
961	541092.35	1300806.88	Картометрический	5.00	-
962	541122.58	1300812.49	Аналитический	0.30	-
963	541195.28	1300812.92	Аналитический	0.30	-
964	541268.13	1300813.35	Аналитический	0.30	-
965	541303.09	1300815.08	Аналитический	0.30	-
966	541347.16	1300817.25	Аналитический	0.30	-
967	541368.58	1300817.43	Аналитический	0.50	-
968	541370.86	1300768.90	Аналитический	0.50	-
90	541373.25	1300719.12	Аналитический	0.50	-
969	538703.38	1300718.36	Картометрический	5.00	-
970	538714.01	1300747.48	Аналитический	0.50	-
971	538704.37	1300765.66	Аналитический	0.50	-
972	538679.50	1300788.84	Аналитический	0.50	-
973	538644.00	1300820.72	Аналитический	0.50	-
974	538621.30	1300835.69	Аналитический	0.50	-
975	538606.09	1300843.66	Аналитический	0.50	-
976	538576.39	1300849.69	Аналитический	0.50	-
977	538539.44	1300851.38	Аналитический	0.50	-
978	538480.03	1300844.14	Аналитический	0.50	-
979	538453.71	1300815.16	Аналитический	0.50	-
980	538441.88	1300795.84	Аналитический	0.50	-
981	538433.67	1300770.49	Аналитический	0.50	-
982	538431.98	1300730.89	Аналитический	0.50	-
983	538432.70	1300707.41	Аналитический	0.50	-
984	538444.45	1300707.83	Аналитический	0.50	-
985	538443.88	1300714.69	Аналитический	0.50	-
986	538499.10	1300717.00	Аналитический	0.50	-
987	538499.85	1300710.00	Аналитический	0.50	-
988	538505.72	1300710.23	Аналитический	0.50	-

1	2	3	4	5	6
989	538505.76	1300707.94	Аналитический	0.50	-
990	538509.30	1300708.02	Аналитический	0.50	-
991	538509.43	1300706.37	Аналитический	0.50	-
992	538536.28	1300706.28	Аналитический	0.50	-
993	538543.95	1300706.31	Картометрический	5.00	-
994	538552.51	1300706.04	Картометрический	5.00	-
995	538554.75	1300708.64	Аналитический	0.20	-
996	538565.44	1300708.94	Аналитический	0.20	-
997	538565.30	1300712.59	Картометрический	5.00	-
998	538591.37	1300713.62	Картометрический	5.00	-
969	538703.38	1300718.36	Картометрический	5.00	-
999	541504.79	1306800.26	Картометрический	5.00	-
1000	541424.03	1307013.03	Картометрический	5.00	-
1001	541427.04	1307013.69	Картометрический	5.00	-
1002	541210.93	1307613.51	Картометрический	5.00	-
1003	541218.29	1307606.91	Картометрический	5.00	-
1004	541229.85	1307569.43	Картометрический	5.00	-
1005	541429.61	1307013.43	Картометрический	5.00	-
1006	541439.00	1306984.00	Картометрический	5.00	-
1007	541487.51	1306851.13	Картометрический	5.00	-
1008	541490.24	1306843.08	Картометрический	5.00	-
999	541504.79	1306800.26	Картометрический	5.00	-
			Картометрический	5.00	-
1009	541578.82	1308025.12	Картометрический	5.00	-
1010	541214.32	1307910.29	Картометрический	5.00	-
1011	541211.49	1307917.90	Картометрический	5.00	-
1012	541576.04	1308033.03	Картометрический	5.00	-
1009	541578.82	1308025.12	Картометрический	5.00	-
			Картометрический	5.00	-
1013	528666.68	1301470.34	Картометрический	5.00	-
1014	528626.03	1301448.64	Картометрический	5.00	-
1015	528595.45	1301432.32	Картометрический	5.00	-
1016	528589.02	1301442.15	Картометрический	5.00	-
1017	528617.38	1301461.90	Картометрический	5.00	-
1018	528656.37	1301490.47	Картометрический	5.00	-
1013	528666.68	1301470.34	Картометрический	5.00	-
3. Сведения о характерных точках части (частей) границы объекта					
Обозначение характерных	Координаты, м		Метод определения координат	Средняя квадратическая	Описание обозначения
	X	Y			
1	2	3	4	5	6
Часть №					
-	-	-	-	-	-

Раздел 3

Сведения о местоположении измененных (уточненных) границ объекта							
1. Система координат: -							
2. Сведения о характерных точках границ объекта							
Обозначение характерных точек границ	Существующие координаты, м		Измененные (уточненные) координаты, м		Метод определения координат характерной точки	Средняя квадратическая погрешность положения характерной точки (Mt), м	Описание обозначения точки на местности (при наличии)
	X	Y	X	Y			
1	2	3	4	5	6	7	8
-	-	-	-	-	-	-	-
3. Сведения о характерных точках части (частей) границы объекта							
Часть №							
-	-	-	-	-	-	-	-

ГРАФИЧЕСКОЕ ОПИСАНИЕ

местоположения границ

Зона железнодорожного транспорта за границами населенных пунктов - ИТ2

(наименование объекта, местоположение границ которого описано (далее - объект))

Раздел 1

Сведения об объекте		
№ п/п	Характеристики объекта	Описание характеристик
1	2	3
1	Местоположение объекта	Воронежская область, Рамонский муниципальный район, Айдаровское сельское поселение
2	Площадь объекта +/- величина погрешности определения площади (Р +/- Дельта Р)	-
3	Иные характеристики объекта	-

Раздел 2

Сведения о местоположении границ объекта					
1. Система координат: МСК - 36, зона 1					
2. Сведения о характерных точках границ объекта					
Обозначение характерных точек границ	Координаты, м		Метод определения координат характерной точки	Средняя квадратическая погрешность положения характерной точки (Mt), м	Описание обозначения точки на местности (при наличии)
	X	Y			
1	2	3	4	5	6
1	528678.93	1299479.66	Аналитический	0.10	-
2	528279.35	1299390.83	Аналитический	0.10	-
3	528277.33	1299395.54	Аналитический	0.50	-
4	528235.98	1299386.86	Аналитический	0.50	-
5	528200.60	1299378.75	Аналитический	0.50	-
6	528182.73	1299374.73	Аналитический	0.50	-
7	528173.43	1299370.30	Картометрический	5.00	-
8	528172.92	1299400.85	Аналитический	0.20	-
9	528304.76	1299431.07	Аналитический	0.50	-
10	528385.37	1299449.09	Аналитический	0.50	-
11	528424.70	1299458.00	Аналитический	0.50	-
12	528512.61	1299481.13	Аналитический	0.50	-
13	528596.36	1299501.51	Аналитический	0.50	-
14	528596.31	1299502.13	Аналитический	0.50	-
15	528665.28	1299518.12	Аналитический	0.10	-
16	528673.58	1299507.73	Аналитический	0.10	-
17	528680.17	1299482.10	Аналитический	0.10	-
1	528678.93	1299479.66	Аналитический	0.30	-
3. Сведения о характерных точках части (частей) границы объекта					
Обозначение характерных	Координаты, м		Метод определения координат	Средняя квадратическая	Описание обозначения
	X	Y			
1	2	3	4	5	6
Часть №					
-	-	-	-	-	-

Раздел 3

Сведения о местоположении измененных (уточненных) границ объекта							
1. Система координат: -							
2. Сведения о характерных точках границ объекта							
Обозначение характерных точек границ	Существующие координаты, м		Измененные (уточненные) координаты, м		Метод определения координат характерной точки	Средняя квадратическая погрешность положения характерной точки (Mt), м	Описание обозначения точки на местности (при наличии)
	X	Y	X	Y			
1	2	3	4	5	6	7	8
-	-	-	-	-	-	-	-
3. Сведения о характерных точках части (частей) границы объекта							
Часть №							
-	-	-	-	-	-	-	-

ГРАФИЧЕСКОЕ ОПИСАНИЕ

местоположения границ

Зона воздушного транспорта за границами населенных пунктов - ИТЗ

(наименование объекта, местоположение границ которого описано (далее - объект))

Раздел 1

Сведения об объекте		
№ п/п	Характеристики объекта	Описание характеристик
1	2	3
1	Местоположение объекта	Воронежская область, Рамонский муниципальный район, Айдаровское сельское поселение
2	Площадь объекта +/- величина погрешности определения площади (Р +/- Дельта Р)	-
3	Иные характеристики объекта	-

Раздел 2

Сведения о местоположении границ объекта					
1. Система координат: МСК - 36, зона 1					
2. Сведения о характерных точках границ объекта					
Обозначение характерных точек границ	Координаты, м		Метод определения координат характерной точки	Средняя квадратическая погрешность положения характерной точки (Mt), м	Описание обозначения точки на местности (при наличии)
	X	Y			
1	2	3	4	5	6
1	531886.84	1299696.61	Аналитический	0.20	-
2	531861.05	1299674.11	Аналитический	0.20	-
3	531808.76	1299628.51	Аналитический	1.50	-
4	531390.61	1300106.04	Аналитический	0.50	-
5	531332.94	1300171.90	Аналитический	0.50	-
6	531282.52	1300229.46	Аналитический	1.50	-
7	531280.41	1300231.90	Аналитический	1.50	-
8	531432.96	1300258.05	Аналитический	1.50	-
9	531479.14	1300200.92	Аналитический	1.50	-
10	531482.01	1300197.38	Аналитический	1.50	-
11	531493.41	1300183.28	Аналитический	1.50	-
12	531549.81	1300113.51	Аналитический	1.50	-
13	531571.11	1300087.16	Аналитический	0.10	-
14	531591.87	1300061.48	Аналитический	0.10	-
15	531631.61	1300012.32	Аналитический	0.20	-
16	531636.64	1300006.10	Аналитический	0.20	-
17	531682.17	1299949.78	Аналитический	0.20	-
18	531704.84	1299921.74	Аналитический	0.20	-
19	531840.02	1299754.54	Аналитический	0.20	-
20	531843.55	1299750.17	Аналитический	0.20	-
1	531886.84	1299696.61	Аналитический	0.20	-
21	531473.01	1300581.31	Аналитический	0.20	-
22	531244.94	1300521.50	Аналитический	0.20	-
23	531257.11	1300475.55	Картометрический	1.00	-
24	531383.23	1300319.52	Аналитический	0.20	-
25	531228.42	1300291.28	Картометрический	1.00	-
26	530096.93	1300084.96	Аналитический	0.20	-
27	529975.29	1300062.78	Аналитический	0.20	-
28	529809.84	1300032.62	Аналитический	0.20	-
29	529688.64	1300007.72	Аналитический	0.20	-
30	529551.14	1300397.24	Аналитический	0.20	-
31	529849.48	1300648.13	Аналитический	0.20	-
32	529613.05	1300936.20	Картометрический	1.00	-

1	2	3	4	5	6
33	529421.97	1300775.86	Аналитический	0.20	-
34	529405.24	1300806.38	Аналитический	0.20	-
35	529618.64	1300989.84	Аналитический	0.20	-
36	529745.79	1301100.06	Аналитический	0.20	-
37	529878.32	1301214.94	Аналитический	0.20	-
38	529899.14	1301214.20	Аналитический	0.20	-
39	529869.72	1301248.79	Аналитический	0.20	-
40	529864.10	1301231.57	Аналитический	0.20	-
41	529646.20	1301043.83	Аналитический	0.20	-
42	529601.80	1301095.41	Аналитический	0.20	-
43	529586.94	1301109.56	Аналитический	0.20	-
44	529514.05	1301048.16	Аналитический	0.20	-
45	529503.94	1301060.18	Аналитический	0.20	-
46	529456.86	1301020.27	Аналитический	0.20	-
47	529450.52	1301027.94	Аналитический	0.20	-
48	529445.80	1301033.59	Аналитический	0.20	-
49	529445.03	1301034.51	Аналитический	0.20	-
50	529441.28	1301031.36	Аналитический	0.20	-
51	529463.19	1301005.31	Аналитический	0.20	-
52	529459.92	1301002.55	Аналитический	0.20	-
53	529413.43	1301057.50	Аналитический	0.20	-
54	529329.04	1301153.30	Аналитический	0.20	-
55	529291.33	1301121.16	Аналитический	0.20	-
56	529218.42	1301057.85	Аналитический	0.20	-
57	529338.72	1300911.98	Аналитический	0.20	-
58	529404.49	1300834.64	Аналитический	0.20	-
59	529390.56	1300822.58	Аналитический	0.20	-
60	529376.70	1300811.10	Аналитический	0.20	-
61	529363.63	1300826.67	Аналитический	0.20	-
62	529245.25	1300968.96	Аналитический	0.20	-
63	529252.90	1300975.57	Картометрический	1.00	-
64	529252.95	1300975.61	Картометрический	1.00	-
65	529227.84	1301003.40	Картометрический	1.00	-
66	529202.70	1301031.22	Картометрический	1.00	-
67	529154.61	1300990.56	Картометрический	1.00	-
68	529130.48	1300970.16	Аналитический	0.20	-
69	529106.42	1300949.82	Картометрический	1.00	-
70	529082.29	1300929.42	Картометрический	1.00	-
71	529058.16	1300909.01	Картометрический	1.00	-
72	529055.37	1300906.66	Картометрический	1.00	-
73	529030.20	1300936.48	Картометрический	1.00	-
74	529027.20	1300937.20	Картометрический	1.00	-
75	529024.50	1300938.15	Картометрический	1.00	-
76	529019.34	1300938.27	Картометрический	1.00	-
77	529006.07	1300965.12	Картометрический	1.00	-
78	528995.72	1300985.56	Картометрический	1.00	-
79	528995.65	1300986.03	Аналитический	0.20	-
80	528997.31	1300993.09	Аналитический	0.20	-

1	2	3	4	5	6
81	529394.97	1301312.24	Аналитический	0.20	-
82	529236.29	1301635.68	Аналитический	0.20	-
83	529258.42	1301805.98	Аналитический	0.20	-
84	529279.24	1301853.07	Аналитический	0.20	-
85	529431.99	1302291.40	Картометрический	1.00	-
86	529253.14	1302663.60	Картометрический	1.00	-
87	529096.17	1302632.47	Картометрический	1.00	-
88	528975.25	1302731.57	Картометрический	1.00	-
89	528869.78	1302925.66	Картометрический	1.00	-
90	528914.12	1303049.29	Картометрический	1.00	-
91	528874.77	1303092.87	Картометрический	1.00	-
92	528953.73	1303153.90	Картометрический	1.00	-
93	528992.55	1303122.36	Картометрический	1.00	-
94	529177.59	1303176.55	Картометрический	1.00	-
95	529297.79	1303108.60	Картометрический	1.00	-
96	529362.09	1302967.89	Картометрический	1.00	-
97	529477.49	1302814.85	Картометрический	1.00	-
98	529958.58	1302229.90	Картометрический	1.00	-
99	529974.79	1302242.83	Картометрический	1.00	-
100	530365.93	1301745.37	Картометрический	1.00	-
101	530390.38	1301766.19	Картометрический	1.00	-
102	530463.25	1301653.56	Картометрический	1.00	-
103	530707.65	1301575.33	Картометрический	1.00	-
104	530796.22	1301558.00	Картометрический	1.00	-
105	530823.99	1301539.06	Картометрический	1.00	-
106	530872.19	1301532.00	Аналитический	0.20	-
107	530928.29	1301495.00	Аналитический	0.20	-
108	530944.62	1301456.61	Аналитический	0.20	-
109	530955.36	1301449.26	Аналитический	0.20	-
110	531042.04	1301259.56	Аналитический	0.20	-
111	531092.52	1301149.11	Картометрический	1.00	-
112	531107.90	1301115.46	Картометрический	1.00	-
113	531270.70	1300861.24	Аналитический	0.20	-
114	531280.09	1300846.58	Аналитический	0.20	-
21	531473.01	1300581.31	Аналитический	0.20	-
3. Сведения о характерных точках части (частей) границы объекта					
Обозначение характерных	Координаты, м		Метод определения координат	Средняя квадратическая	Описание обозначения
	X	Y			
1	2	3	4	5	6
Часть №					
-	-	-	-	-	-

Раздел 3

Сведения о местоположении измененных (уточненных) границ объекта							
1. Система координат: -							
2. Сведения о характерных точках границ объекта							
Обозначение характерных точек границ	Существующие координаты, м		Измененные (уточненные) координаты, м		Метод определения координат характерной точки	Средняя квадратическая погрешность положения характерной точки (Mt), м	Описание обозначения точки на местности (при наличии)
	X	Y	X	Y			
1	2	3	4	5	6	7	8
-	-	-	-	-	-	-	-
3. Сведения о характерных точках части (частей) границы объекта							
Часть №							
-	-	-	-	-	-	-	-

ГРАФИЧЕСКОЕ ОПИСАНИЕ

местоположения границ

Зона сельскохозяйственного производства за границами населенных пунктов - СХ2

(наименование объекта, местоположение границ которого описано (далее - объект))

Раздел 1

Сведения об объекте		
№ п/п	Характеристики объекта	Описание характеристик
1	2	3
1	Местоположение объекта	Воронежская область, Рамонский муниципальный район, Айдаровское сельское поселение
2	Площадь объекта +/- величина погрешности определения площади (Р +/- Дельта Р)	-
3	Иные характеристики объекта	-

Раздел 2

Сведения о местоположении границ объекта					
1. Система координат: МСК - 36, зона 1					
2. Сведения о характерных точках границ объекта					
Обозначение характерных точек границ	Координаты, м		Метод определения координат характерной точки	Средняя квадратическая погрешность положения характерной точки (Mt), м	Описание обозначения точки на местности (при наличии)
	X	Y			
1	2	3	4	5	6
1	542598.49	1302603.15	Аналитический	0.30	-
2	542362.83	1302566.07	Картометрический	5.00	-
3	542366.70	1302505.04	Картометрический	5.00	-
4	542397.35	1302396.40	Картометрический	5.00	-
5	542405.44	1302333.65	Картометрический	5.00	-
6	542059.66	1302274.97	Картометрический	5.00	-
7	541897.14	1303167.03	Картометрический	5.00	-
8	542225.11	1303206.99	Картометрический	5.00	-
9	542229.89	1303183.07	Картометрический	5.00	-
10	542275.97	1302952.52	Картометрический	5.00	-
11	542311.53	1302957.38	Аналитический	0.20	-
12	542326.11	1302988.63	Аналитический	0.30	-
13	542425.23	1303012.57	Аналитический	0.30	-
14	542422.74	1303021.06	Картометрический	5.00	-
15	542450.69	1303026.81	Картометрический	5.00	-
16	542474.60	1302926.70	Аналитический	0.10	-
17	542539.60	1302936.52	Аналитический	0.10	-
1	542598.49	1302603.15	Аналитический	0.30	-
18	542084.21	1302449.52	Картометрический	5.00	-
19	542082.62	1302457.31	Картометрический	5.00	-
20	542075.37	1302455.32	Аналитический	0.30	-
21	542078.40	1302447.58	Аналитический	0.30	-
18	542084.21	1302449.52	Картометрический	5.00	-
22	542394.42	1303984.68	Аналитический	0.10	-
23	541838.59	1303876.83	Аналитический	0.10	-
24	541824.69	1303857.72	Аналитический	0.10	-
25	541748.65	1303841.43	Аналитический	0.10	-
26	541769.41	1303994.22	Аналитический	0.10	-
27	541970.44	1304026.24	Аналитический	0.10	-
28	541925.72	1304003.60	Аналитический	0.10	-
29	541952.99	1303964.25	Аналитический	0.10	-
30	542052.37	1303978.23	Аналитический	0.10	-

1	2	3	4	5	6
31	542074.20	1303941.24	Аналитический	0.10	-
32	542054.74	1304044.42	Аналитический	0.10	-
33	542325.61	1304102.34	Аналитический	0.10	-
34	542368.62	1304111.53	Аналитический	0.10	-
35	542391.03	1304001.00	Аналитический	0.10	-
22	542394.42	1303984.68	Аналитический	0.10	-
36	533220.63	1304572.43	Аналитический	0.10	-
37	533167.21	1304536.40	Аналитический	0.20	-
38	533158.20	1304530.33	Аналитический	0.20	-
39	533110.19	1304478.37	Аналитический	0.20	-
40	533109.22	1304477.32	Аналитический	0.20	-
41	533083.29	1304455.96	Аналитический	0.10	-
42	533063.94	1304440.01	Аналитический	0.10	-
43	533024.69	1304407.69	Аналитический	0.10	-
44	532985.38	1304375.30	Аналитический	0.10	-
45	532933.23	1304332.34	Аналитический	0.10	-
46	532896.98	1304302.47	Аналитический	0.10	-
47	532920.65	1304363.73	Аналитический	0.10	-
48	532880.35	1304547.82	Аналитический	0.20	-
49	532894.81	1304561.46	Аналитический	0.20	-
50	532904.99	1304571.05	Аналитический	0.20	-
51	532930.10	1304594.73	Аналитический	0.20	-
52	532933.10	1304597.55	Картометрический	5.00	-
53	532981.25	1304606.53	Картометрический	5.00	-
54	533021.16	1304613.98	Картометрический	5.00	-
55	533041.12	1304617.70	Аналитический	0.10	-
56	533119.57	1304632.34	Аналитический	0.10	-
57	533185.07	1304644.56	Аналитический	0.10	-
36	533220.63	1304572.43	Аналитический	0.10	-
58	531833.93	1299136.71	Картометрический	5.00	-
59	531827.18	1299130.83	Картометрический	5.00	-
60	531791.07	1299099.30	Картометрический	5.00	-
61	531783.75	1299092.90	Картометрический	5.00	-
62	531749.74	1299063.23	Картометрический	5.00	-
63	531711.96	1299030.26	Картометрический	5.00	-
64	531702.52	1299022.01	Картометрический	5.00	-
65	531659.73	1298984.66	Картометрический	5.00	-
66	531655.96	1298981.38	Картометрический	5.00	-
67	531596.68	1299029.98	Картометрический	5.00	-
68	531453.89	1299147.04	Картометрический	5.00	-
69	531446.25	1299153.29	Картометрический	5.00	-
70	531394.38	1299195.80	Картометрический	5.00	-
71	531418.93	1299225.66	Аналитический	0.20	-
72	531418.93	1299225.67	Аналитический	0.10	-
73	531407.11	1299593.15	Картометрический	5.00	-
74	531639.67	1299624.71	Картометрический	5.00	-

1	2	3	4	5	6
75	531661.87	1299535.98	Картометрический	5.00	-
76	531655.45	1299498.32	Картометрический	5.00	-
77	531614.26	1299440.96	Картометрический	5.00	-
78	531834.67	1299386.30	Картометрический	5.00	-
79	531826.69	1299304.60	Картометрический	5.00	-
80	531821.48	1299251.32	Картометрический	5.00	-
81	531797.95	1299225.14	Картометрический	5.00	-
82	531761.34	1299184.64	Картометрический	5.00	-
58	531833.93	1299136.71	Картометрический	5.00	-
83	528586.97	1298845.09	Картометрический	5.00	-
84	528366.26	1298704.98	Картометрический	5.00	-
85	528366.25	1298704.97	Картометрический	5.00	-
86	528416.14	1298882.95	Картометрический	5.00	-
87	528493.58	1298975.59	Картометрический	5.00	-
88	528532.80	1298989.74	Картометрический	5.00	-
89	528576.20	1299027.35	Картометрический	5.00	-
90	528616.79	1298991.68	Картометрический	5.00	-
91	528559.52	1298877.32	Картометрический	5.00	-
83	528586.97	1298845.09	Картометрический	5.00	-
92	528395.66	1300286.95	Картометрический	5.00	-
93	528361.83	1300285.27	Картометрический	5.00	-
94	528353.39	1300284.85	Картометрический	5.00	-
95	528280.88	1300281.25	Картометрический	5.00	-
96	528280.71	1300324.45	Картометрический	5.00	-
97	528280.51	1300336.53	Картометрический	5.00	-
98	528279.58	1300392.23	Картометрический	5.00	-
99	528279.18	1300416.43	Картометрический	5.00	-
100	528278.77	1300440.70	Картометрический	5.00	-
101	528349.94	1300459.50	Картометрический	5.00	-
102	528360.34	1300462.24	Картометрический	5.00	-
103	528386.58	1300469.17	Картометрический	5.00	-
104	528414.99	1300476.68	Картометрический	5.00	-
105	528446.67	1300485.04	Картометрический	5.00	-
106	528482.81	1300494.59	Картометрический	5.00	-
107	528506.08	1300500.73	Картометрический	5.00	-
108	528529.34	1300506.88	Картометрический	5.00	-
109	528576.63	1300519.37	Картометрический	5.00	-
110	528578.53	1300519.87	Картометрический	5.00	-
111	528583.38	1300514.95	Картометрический	5.00	-
112	528392.18	1300464.44	Картометрический	5.00	-
113	528392.79	1300433.69	Картометрический	5.00	-
114	528393.36	1300404.24	Картометрический	5.00	-
115	528393.94	1300374.78	Картометрический	5.00	-
116	528394.52	1300345.33	Картометрический	5.00	-
117	528395.10	1300315.87	Картометрический	5.00	-
92	528395.66	1300286.95	Картометрический	5.00	-

1	2	3	4	5	6
3. Сведения о характерных точках части (частей) границы объекта					
Обозначение характерных	Координаты, м		Метод определения координат	Средняя квадратическая	Описание обозначения
	X	Y			
1	2	3	4	5	6
Часть №					
-	-	-	-	-	-

Раздел 3

Сведения о местоположении измененных (уточненных) границ объекта							
1. Система координат: -							
2. Сведения о характерных точках границ объекта							
Обозначение характерных точек границ	Существующие координаты, м		Измененные (уточненные) координаты, м		Метод определения координат характерной точки	Средняя квадратическая погрешность положения характерной точки (Mt), м	Описание обозначения точки на местности (при наличии)
	X	Y	X	Y			
1	2	3	4	5	6	7	8
-	-	-	-	-	-	-	-
3. Сведения о характерных точках части (частей) границы объекта							
Часть №							
-	-	-	-	-	-	-	-

ГРАФИЧЕСКОЕ ОПИСАНИЕ

местоположения границ

Зона рекреационного назначения - объектов отдыха

за границами населенных пунктов - Р1

(наименование объекта, местоположение границ которого описано (далее - объект))

Раздел 1

Сведения об объекте		
№ п/п	Характеристики объекта	Описание характеристик
1	2	3
1	Местоположение объекта	Воронежская область, Рамонский муниципальный район, Айдаровское сельское поселение
2	Площадь объекта +/- величина погрешности определения площади (Р +/- Дельта Р)	-
3	Иные характеристики объекта	-

Раздел 2

Сведения о местоположении границ объекта					
1. Система координат: МСК - 36, зона 1					
2. Сведения о характерных точках границ объекта					
Обозначение характерных точек границ	Координаты, м		Метод определения координат характерной точки	Средняя квадратическая погрешность положения характерной точки (Mt), м	Описание обозначения точки на местности (при наличии)
	X	Y			
1	2	3	4	5	6
1	541283.60	1308127.69	Картометрический	5.00	-
2	541045.67	1308107.79	Картометрический	5.00	-
3	540997.72	1308244.47	Аналитический	0.10	-
4	541055.93	1308265.17	Аналитический	0.10	-
5	541062.33	1308247.19	Аналитический	0.10	-
6	541166.55	1308281.60	Картометрический	5.00	-
7	541169.08	1308280.88	Картометрический	5.00	-
8	541169.51	1308282.38	Картометрический	5.00	-
9	541271.60	1308315.70	Картометрический	5.00	-
1	541283.60	1308127.69	Картометрический	5.00	-
3. Сведения о характерных точках части (частей) границы объекта					
Обозначение характерных	Координаты, м		Метод определения координат	Средняя квадратическая	Описание обозначения
	X	Y			
1	2	3	4	5	6
Часть №					
-	-	-	-	-	-

Раздел 3

Сведения о местоположении измененных (уточненных) границ объекта							
1. Система координат: -							
2. Сведения о характерных точках границ объекта							
Обозначение характерных точек границ	Существующие координаты, м		Измененные (уточненные) координаты, м		Метод определения координат характерной точки	Средняя квадратическая погрешность положения характерной точки (Mt), м	Описание обозначения точки на местности (при наличии)
	X	Y	X	Y			
1	2	3	4	5	6	7	8
-	-	-	-	-	-	-	-
3. Сведения о характерных точках части (частей) границы объекта							
Часть №							
-	-	-	-	-	-	-	-

ГРАФИЧЕСКОЕ ОПИСАНИЕ

местоположения границ

Зона туристической и санаторно - курортной деятельности за границами

населенных пунктов - РЗ

(наименование объекта, местоположение границ которого описано (далее - объект))

Раздел I

Сведения об объекте		
№ п/п	Характеристики объекта	Описание характеристик
1	2	3
1	Местоположение объекта	Воронежская область, Рамонский муниципальный район, Айдаровское сельское поселение
2	Площадь объекта +/- величина погрешности определения площади (Р +/- Дельта Р)	-
3	Иные характеристики объекта	-

Раздел 2

Сведения о местоположении границ объекта					
1. Система координат: МСК - 36, зона 1					
2. Сведения о характерных точках границ объекта					
Обозначение характерных точек границ	Координаты, м		Метод определения координат характерной точки	Средняя квадратическая погрешность положения характерной точки (Mt), м	Описание обозначения точки на местности (при наличии)
	X	Y			
1	2	3	4	5	6
1	532318.65	1305119.43	Картометрический	1.00	-
2	532277.93	1305072.92	Аналитический	0.50	-
3	532267.61	1305061.13	Аналитический	0.50	-
4	532254.82	1305036.29	Картометрический	1.00	-
5	532234.76	1304997.33	Картометрический	1.00	-
6	532212.96	1304954.99	Картометрический	1.00	-
7	532187.05	1304975.87	Картометрический	1.00	-
8	532174.75	1304982.81	Аналитический	0.50	-
9	532167.09	1304985.20	Аналитический	0.50	-
10	532166.97	1304986.25	Аналитический	0.50	-
11	532165.99	1304994.56	Аналитический	0.50	-
12	532162.67	1305022.73	Аналитический	0.50	-
13	532189.10	1305027.58	Аналитический	0.50	-
14	532188.59	1305030.86	Аналитический	0.50	-
15	532184.01	1305060.20	Аналитический	0.50	-
16	532167.23	1305054.72	Аналитический	0.50	-
17	532165.72	1305090.73	Аналитический	0.50	-
18	532168.54	1305135.67	Аналитический	0.50	-
19	532168.58	1305136.31	Картометрический	1.00	-
20	532168.33	1305140.70	Картометрический	1.00	-
21	532167.22	1305159.74	Картометрический	1.00	-
22	532170.92	1305160.06	Картометрический	1.00	-
23	532171.70	1305210.07	Картометрический	1.00	-
24	532335.70	1305392.03	Картометрический	1.00	-
25	532320.31	1305145.52	Картометрический	1.00	-
1	532318.65	1305119.43	Картометрический	1.00	-
26	532033.24	1304563.67	Картометрический	1.00	-
27	532029.18	1304560.80	Картометрический	1.00	-
28	532017.11	1304555.73	Картометрический	1.00	-
29	532003.40	1304554.64	Картометрический	1.00	-
30	531989.70	1304554.11	Картометрический	1.00	-
31	531986.65	1304556.97	Картометрический	1.00	-
32	531970.35	1304573.08	Картометрический	1.00	-

1	2	3	4	5	6
33	531971.09	1304574.06	Картометрический	1.00	-
34	531966.40	1304577.33	Картометрический	1.00	-
35	531960.33	1304582.50	Картометрический	1.00	-
36	531951.51	1304584.74	Картометрический	1.00	-
37	531947.17	1304585.70	Картометрический	1.00	-
38	531926.47	1304589.49	Картометрический	1.00	-
39	531892.51	1304590.28	Картометрический	1.00	-
40	531888.30	1304592.02	Картометрический	1.00	-
41	531884.66	1304595.01	Картометрический	1.00	-
42	531882.68	1304599.04	Картометрический	1.00	-
43	531882.18	1304603.76	Картометрический	1.00	-
44	531884.47	1304643.06	Картометрический	1.00	-
45	531884.67	1304660.53	Картометрический	1.00	-
46	531886.02	1304671.76	Картометрический	1.00	-
47	531886.71	1304708.54	Картометрический	1.00	-
48	531889.65	1304735.70	Картометрический	1.00	-
49	531893.56	1304758.15	Картометрический	1.00	-
50	531900.93	1304788.88	Картометрический	1.00	-
51	531903.22	1304793.17	Картометрический	1.00	-
52	531905.33	1304801.86	Картометрический	1.00	-
53	531901.87	1304808.03	Картометрический	1.00	-
54	531901.58	1304840.73	Картометрический	1.00	-
55	531897.02	1304857.18	Картометрический	1.00	-
56	531898.99	1304861.46	Картометрический	1.00	-
57	531907.72	1304863.89	Картометрический	1.00	-
58	531911.52	1304861.08	Картометрический	1.00	-
59	531920.28	1304850.56	Картометрический	1.00	-
60	531925.29	1304847.17	Картометрический	1.00	-
61	531934.23	1304804.35	Картометрический	1.00	-
62	531969.27	1304773.37	Аналитический	0.50	-
63	531960.92	1304744.30	Аналитический	0.50	-
64	531962.53	1304659.57	Аналитический	0.50	-
65	531980.05	1304617.82	Аналитический	0.50	-
66	532011.14	1304585.60	Аналитический	0.50	-
26	532033.24	1304563.67	Картометрический	1.00	-
67	531864.17	1304606.04	Аналитический	0.50	-
68	531856.85	1304596.51	Аналитический	0.50	-
69	531849.87	1304587.42	Аналитический	0.50	-
70	531841.84	1304576.97	Аналитический	0.50	-
71	531789.15	1304633.91	Аналитический	0.50	-
72	531738.94	1304640.53	Аналитический	0.50	-
73	531728.82	1304646.23	Аналитический	0.50	-
74	531720.07	1304651.50	Аналитический	0.50	-
75	531711.33	1304669.58	Аналитический	0.50	-
76	531726.56	1304713.66	Аналитический	0.50	-
77	531740.51	1304751.48	Аналитический	0.50	-
78	531740.92	1304752.58	Аналитический	0.50	-

1	2	3	4	5	6
79	531750.69	1304774.82	Аналитический	0.50	-
80	531754.23	1304782.89	Аналитический	0.50	-
81	531789.32	1304768.49	Аналитический	0.50	-
82	531802.63	1304802.91	Аналитический	0.50	-
83	531801.47	1304830.10	Аналитический	0.50	-
84	531794.10	1304832.82	Аналитический	0.50	-
85	531785.47	1304845.31	Аналитический	0.50	-
86	531778.26	1304848.34	Аналитический	0.50	-
87	531780.96	1304853.60	Аналитический	0.50	-
88	531758.85	1304876.40	Аналитический	0.50	-
89	531752.58	1304898.02	Аналитический	0.50	-
90	531747.13	1304900.04	Аналитический	0.50	-
91	531739.87	1304913.57	Аналитический	0.50	-
92	531736.79	1304926.23	Аналитический	0.50	-
93	531737.45	1304938.35	Аналитический	0.50	-
94	531741.80	1304949.99	Аналитический	0.50	-
95	531744.00	1304964.81	Аналитический	0.50	-
96	531748.67	1304964.94	Аналитический	0.50	-
97	531753.07	1304962.57	Аналитический	0.50	-
98	531765.56	1304955.83	Аналитический	0.50	-
99	531761.65	1304934.45	Аналитический	0.50	-
100	531759.18	1304923.26	Аналитический	0.50	-
101	531799.93	1304883.98	Аналитический	0.50	-
102	531823.91	1304874.50	Аналитический	0.50	-
103	531842.56	1304868.05	Аналитический	0.50	-
104	531850.97	1304864.43	Аналитический	0.50	-
105	531853.17	1304860.39	Аналитический	0.50	-
106	531846.74	1304856.96	Аналитический	0.50	-
107	531857.46	1304835.63	Картометрический	5.00	-
108	531865.16	1304819.46	Картометрический	5.00	-
109	531861.42	1304814.73	Аналитический	0.10	-
110	531858.62	1304777.03	Аналитический	0.10	-
111	531863.07	1304757.89	Аналитический	0.10	-
112	531853.94	1304753.47	Картометрический	5.00	-
113	531863.90	1304735.46	Картометрический	5.00	-
114	531857.57	1304676.32	Картометрический	5.00	-
67	531864.17	1304606.04	Аналитический	0.50	-

3. Сведения о характерных точках части (частей) границы объекта

Обозначение характерных	Координаты, м		Метод определения координат	Средняя квадратическая	Описание обозначения
	X	Y			
1	2	3	4	5	6
Часть №					
-	-	-	-	-	-

Раздел 3

Сведения о местоположении измененных (уточненных) границ объекта							
1. Система координат: -							
2. Сведения о характерных точках границ объекта							
Обозначение характерных точек границ	Существующие координаты, м		Измененные (уточненные) координаты, м		Метод определения координат характерной точки	Средняя квадратическая погрешность положения характерной точки (Mt), м	Описание обозначения точки на местности (при наличии)
	X	Y	X	Y			
1	2	3	4	5	6	7	8
-	-	-	-	-	-	-	-
3. Сведения о характерных точках части (частей) границы объекта							
Часть №							
-	-	-	-	-	-	-	-

ГРАФИЧЕСКОЕ ОПИСАНИЕ

местоположения границ

Зона обработки, утилизации, обезвреживания, размещения твердых коммунальных
отходов за границами населенных пунктов - СН2

(наименование объекта, местоположение границ которого описано (далее - объект))

Раздел 1

Сведения об объекте		
№ п/п	Характеристики объекта	Описание характеристик
1	2	3
1	Местоположение объекта	Воронежская область, Рамонский муниципальный район, Айдаровское сельское поселение
2	Площадь объекта +/- величина погрешности определения площади (Р +/- Дельта Р)	-
3	Иные характеристики объекта	-

Раздел 2

Сведения о местоположении границ объекта					
1. Система координат: МСК - 36, зона 1					
2. Сведения о характерных точках границ объекта					
Обозначение характерных точек границ	Координаты, м		Метод определения координат характерной точки	Средняя квадратическая погрешность положения характерной точки (Mt), м	Описание обозначения точки на местности (при наличии)
	X	Y			
1	2	3	4	5	6
1	542084.21	1302449.52	Картометрический	1.00	-
2	542078.40	1302447.58	Картометрический	1.00	-
3	542075.37	1302455.32	Картометрический	1.00	-
4	542082.62	1302457.31	Картометрический	1.00	-
1	542084.21	1302449.52	Картометрический	1.00	-
5	542621.21	1307222.16	Картометрический	5.00	-
6	542525.70	1307195.91	Картометрический	5.00	-
7	542476.83	1307281.25	Картометрический	5.00	-
8	542399.86	1307257.03	Картометрический	5.00	-
9	542298.26	1307555.08	Картометрический	5.00	-
10	542496.25	1307626.29	Картометрический	5.00	-
5	542621.21	1307222.16	Картометрический	5.00	-
3. Сведения о характерных точках части (частей) границы объекта					
Обозначение характерных	Координаты, м		Метод определения координат	Средняя квадратическая	Описание обозначения
	X	Y			
1	2	3	4	5	6
Часть №					
-	-	-	-	-	-

Сведения о местоположении измененных (уточненных) границ объекта

2. Сведения о характерных точках границ объекта

Обозначение характерных точек границ	Существующие координаты, м		Измененные (уточненные) координаты, м		Метод определения координат характерной точки	Средняя квадратическая погрешность положения характерной точки (Mt), м	Описание обозначения точки на местности (при наличии)
	X	Y	X	Y			
1	2	3	4	5	6	7	8
-	-	-	-	-	-	-	-
3.Сведения о характерных точках части (частей) границы объекта							
Часть №							
-	-	-	-	-	-	-	-

ГРАФИЧЕСКОЕ ОПИСАНИЕ

местоположения границ

Зона иного специального назначения за границами населенных пунктов - СНЗ

(наименование объекта, местоположение границ которого описано (далее - объект)

Раздел I

Сведения об объекте		
№ п/п	Характеристики объекта	Описание характеристик
1	2	3
1	Местоположение объекта	Воронежская область, Рамонский муниципальный район, Айдаровское сельское поселение
2	Площадь объекта +/- величина погрешности определения площади (Р +/- Дельта Р)	-
3	Иные характеристики объекта	-

Раздел 2

Сведения о местоположении границ объекта					
1. Система координат: МСК - 36, зона 1					
2. Сведения о характерных точках границ объекта					
Обозначение характерных точек границ	Координаты, м		Метод определения координат характерной точки	Средняя квадратическая погрешность положения характерной точки (Mt), м	Описание обозначения точки на местности (при наличии)
	X	Y			
1	2	3	4	5	6
1	528368.55	1299752.39	Аналитический	0.50	-
2	528318.74	1299736.87	Аналитический	0.50	-
3	528315.41	1299739.62	Аналитический	0.50	-
4	528313.47	1299741.21	Аналитический	0.50	-
5	528314.32	1299763.31	Аналитический	0.50	-
6	528315.10	1299783.50	Аналитический	0.50	-
7	528361.61	1299793.27	Аналитический	0.50	-
1	528368.55	1299752.39	Аналитический	0.50	-
3. Сведения о характерных точках части (частей) границы объекта					
Обозначение характерных	Координаты, м		Метод определения координат	Средняя квадратическая	Описание обозначения
	X	Y			
1	2	3	4	5	6
Часть №					
-	-	-	-	-	-

Раздел 3

Сведения о местоположении измененных (уточненных) границ объекта							
1. Система координат: -							
2. Сведения о характерных точках границ объекта							
Обозначение характерных точек границ	Существующие координаты, м		Измененные (уточненные) координаты, м		Метод определения координат характерной точки	Средняя квадратическая погрешность положения характерной точки (Mt), м	Описание обозначения точки на местности (при наличии)
	X	Y	X	Y			
1	2	3	4	5	6	7	8
-	-	-	-	-	-	-	-
3. Сведения о характерных точках части (частей) границы объекта							
Часть №							
-	-	-	-	-	-	-	-

ГРАФИЧЕСКОЕ ОПИСАНИЕ

местоположения границ

Зона садоводства и огородничества за границами населенных пунктов - СО1

(наименование объекта, местоположение границ которого описано (далее - объект))

Раздел 1

Сведения об объекте		
№ п/п	Характеристики объекта	Описание характеристик
1	2	3
1	Местоположение объекта	Воронежская область, Рамонский муниципальный район, Айдаровское сельское поселение
2	Площадь объекта +/- величина погрешности определения площади (Р +/- Дельта Р)	-
3	Иные характеристики объекта	-

Раздел 2

Сведения о местоположении границ объекта					
1. Система координат: МСК - 36, зона 1					
2. Сведения о характерных точках границ объекта					
Обозначение характерных точек границ	Координаты, м		Метод определения координат характерной точки	Средняя квадратическая погрешность положения характерной точки (Mt), м	Описание обозначения точки на местности (при наличии)
	X	Y			
1	2	3	4	5	6
1	544370.13	1301469.27	Аналитический	0.30	-
2	544315.00	1301450.64	Картометрический	5.00	-
3	544282.94	1301420.08	Картометрический	5.00	-
4	544272.69	1301381.38	Картометрический	5.00	-
5	544169.15	1301351.69	Картометрический	5.00	-
6	543932.82	1301307.39	Картометрический	5.00	-
7	543863.31	1301337.00	Картометрический	5.00	-
8	543719.74	1301348.90	Картометрический	5.00	-
9	543656.04	1301339.42	Картометрический	5.00	-
10	543403.91	1301320.98	Картометрический	5.00	-
11	543335.56	1301318.81	Аналитический	0.20	-
12	543224.99	1301343.16	Картометрический	5.00	-
13	543231.02	1301369.08	Картометрический	5.00	-
14	543040.11	1301331.08	Картометрический	5.00	-
15	543031.28	1301329.32	Картометрический	5.00	-
16	542968.98	1301316.93	Аналитический	0.10	-
17	542965.19	1301316.06	Аналитический	0.10	-
18	542950.93	1301391.34	Аналитический	0.30	-
19	542924.51	1301521.11	Аналитический	0.30	-
20	542891.58	1301675.13	Аналитический	0.30	-
21	542882.46	1301712.61	Аналитический	0.30	-
22	542883.56	1301713.01	Аналитический	0.30	-
23	543102.74	1301760.10	Аналитический	0.30	-
24	543220.07	1301785.31	Аналитический	0.30	-
25	543396.26	1301823.16	Аналитический	0.30	-
26	544276.61	1302019.64	Аналитический	0.30	-
27	544276.39	1301948.50	Аналитический	0.30	-
28	544273.37	1301858.78	Аналитический	0.30	-
29	544277.92	1301823.99	Аналитический	0.30	-
30	544290.20	1301798.40	Аналитический	0.30	-
31	544308.28	1301747.51	Аналитический	0.30	-
1	544370.13	1301469.27	Аналитический	0.30	-
32	539872.68	1301871.76	Аналитический	0.20	-

1	2	3	4	5	6
33	539532.82	1301836.90	Аналитический	0.20	-
34	539533.57	1301911.03	Аналитический	0.20	-
35	539533.70	1301923.50	Аналитический	0.20	-
36	539534.42	1301993.76	Аналитический	0.10	-
37	539535.36	1302011.26	Аналитический	0.10	-
38	539533.18	1302046.28	Аналитический	0.10	-
39	539529.53	1302064.44	Аналитический	0.10	-
40	539939.88	1302085.14	Аналитический	0.10	-
41	539917.12	1302013.42	Аналитический	0.10	-
42	539900.35	1301960.56	Аналитический	0.10	-
43	539894.58	1301942.03	Аналитический	0.20	-
32	539872.68	1301871.76	Аналитический	0.20	-
44	535735.54	1302884.46	Аналитический	0.20	-
45	535667.49	1302827.46	Картометрический	5.00	-
46	535638.68	1302801.39	Картометрический	5.00	-
47	535606.98	1302773.14	Картометрический	5.00	-
48	535491.16	1302685.11	Аналитический	0.10	-
49	535122.31	1302374.39	Аналитический	0.10	-
50	535124.33	1302375.20	Аналитический	0.10	-
51	535125.49	1302375.78	Аналитический	0.10	-
52	535114.75	1302367.47	Картометрический	5.00	-
53	535114.60	1302367.90	Картометрический	5.00	-
54	534958.23	1302236.17	Картометрический	5.00	-
55	534806.10	1302112.37	Картометрический	5.00	-
56	534533.36	1301861.00	Картометрический	5.00	-
57	534468.00	1301803.01	Картометрический	5.00	-
58	534462.56	1301809.67	Картометрический	5.00	-
59	534446.79	1301829.00	Картометрический	5.00	-
60	534196.62	1302135.60	Картометрический	5.00	-
61	534192.54	1302140.60	Картометрический	5.00	-
62	533833.94	1301832.33	Картометрический	5.00	-
63	533834.09	1301832.08	Картометрический	5.00	-
64	533861.80	1301786.86	Картометрический	5.00	-
65	533926.93	1301680.57	Картометрический	5.00	-
66	533915.77	1301654.03	Аналитический	0.20	-
67	533880.01	1301569.00	Картометрический	5.00	-
68	533758.68	1301280.46	Картометрический	5.00	-
69	533771.46	1301259.78	Картометрический	5.00	-
70	533765.22	1301255.66	Картометрический	5.00	-
71	533761.71	1301255.63	Картометрический	5.00	-
72	533751.64	1301255.55	Картометрический	5.00	-
73	533684.59	1301254.96	Картометрический	5.00	-
74	533639.56	1301254.82	Картометрический	5.00	-
75	533634.05	1301254.93	Картометрический	5.00	-
76	533604.64	1301255.53	Картометрический	5.00	-
77	533543.88	1301255.17	Картометрический	5.00	-
78	533533.87	1301255.10	Картометрический	5.00	-

1	2	3	4	5	6
79	533454.13	1301255.32	Картометрический	5.00	-
80	533374.68	1301254.49	Картометрический	5.00	-
81	533350.52	1301254.39	Картометрический	5.00	-
82	533342.52	1301254.36	Картометрический	5.00	-
83	533323.99	1301254.28	Картометрический	5.00	-
84	533282.91	1301253.95	Картометрический	5.00	-
85	533250.05	1301253.68	Картометрический	5.00	-
86	533289.86	1300988.86	Картометрический	5.00	-
87	533284.93	1300986.94	Картометрический	5.00	-
88	533275.03	1301043.23	Картометрический	5.00	-
89	533236.15	1301228.32	Картометрический	5.00	-
90	533074.89	1301685.78	Картометрический	5.00	-
91	533142.54	1301796.61	Картометрический	5.00	-
92	533210.68	1301937.34	Картометрический	5.00	-
93	533214.97	1302007.71	Картометрический	5.00	-
94	533235.50	1302050.68	Картометрический	5.00	-
95	533258.23	1302052.16	Картометрический	5.00	-
96	533334.98	1302056.85	Картометрический	5.00	-
97	533335.46	1302048.18	Картометрический	5.00	-
98	533388.74	1302038.91	Картометрический	5.00	-
99	533402.89	1302036.45	Картометрический	5.00	-
100	533433.77	1302049.70	Картометрический	5.00	-
101	533456.18	1302059.32	Картометрический	5.00	-
102	533478.63	1302068.96	Картометрический	5.00	-
103	533524.85	1302088.79	Картометрический	5.00	-
104	533569.33	1302107.88	Картометрический	5.00	-
105	533594.68	1302118.78	Картометрический	5.00	-
106	533601.87	1302161.98	Картометрический	5.00	-
107	533607.97	1302194.44	Картометрический	5.00	-
108	533614.23	1302236.97	Картометрический	5.00	-
109	533625.83	1302242.28	Картометрический	5.00	-
110	533624.82	1302245.61	Картометрический	5.00	-
111	533660.51	1302267.21	Картометрический	5.00	-
112	533664.14	1302269.26	Картометрический	5.00	-
113	533691.28	1302284.60	Картометрический	5.00	-
114	533739.13	1302299.36	Картометрический	5.00	-
115	533715.07	1302389.48	Картометрический	5.00	-
116	533649.11	1302407.58	Картометрический	5.00	-
117	533647.50	1302414.31	Картометрический	5.00	-
118	533636.19	1302461.67	Картометрический	5.00	-
119	533604.46	1302457.07	Картометрический	5.00	-
120	533603.99	1302457.00	Картометрический	5.00	-
121	533559.79	1302454.91	Картометрический	5.00	-
122	533514.96	1302452.80	Картометрический	5.00	-
123	533500.87	1302452.13	Картометрический	5.00	-
124	533473.89	1302450.45	Картометрический	5.00	-
125	533434.82	1302448.01	Картометрический	5.00	-
126	533428.83	1302447.64	Картометрический	5.00	-

1	2	3	4	5	6
127	533411.16	1302446.53	Картометрический	5.00	-
128	533411.57	1302451.58	Картометрический	5.00	-
129	533415.63	1302501.23	Картометрический	5.00	-
130	533415.89	1302504.39	Картометрический	5.00	-
131	533429.61	1302505.83	Картометрический	5.00	-
132	533437.58	1302506.66	Картометрический	5.00	-
133	533479.05	1302511.01	Картометрический	5.00	-
134	533562.51	1302519.76	Картометрический	5.00	-
135	533553.96	1302558.15	Картометрический	5.00	-
136	533544.22	1302607.19	Картометрический	5.00	-
137	533543.48	1302612.51	Аналитический	0.20	-
138	533462.45	1302611.67	Картометрический	5.00	-
139	533462.24	1302615.94	Картометрический	5.00	-
140	533438.40	1302615.89	Картометрический	5.00	-
141	533430.45	1302615.88	Картометрический	5.00	-
142	533430.44	1302615.88	Картометрический	5.00	-
143	533427.33	1302615.87	Аналитический	0.10	-
144	533427.71	1302657.30	Картометрический	5.00	-
145	533422.41	1302657.43	Картометрический	5.00	-
146	533423.77	1302705.33	Картометрический	5.00	-
147	533442.05	1302837.53	Картометрический	5.00	-
148	533434.32	1302838.54	Картометрический	5.00	-
149	533411.03	1302841.57	Картометрический	5.00	-
150	533412.74	1302868.07	Картометрический	5.00	-
151	533408.52	1302867.63	Картометрический	5.00	-
152	533400.21	1302943.98	Картометрический	5.00	-
153	533366.02	1303101.74	Картометрический	5.00	-
154	533344.57	1303178.69	Картометрический	5.00	-
155	533340.02	1303196.80	Картометрический	5.00	-
156	533335.67	1303199.95	Картометрический	5.00	-
157	533335.29	1303201.56	Картометрический	5.00	-
158	533337.03	1303202.10	Картометрический	5.00	-
159	533335.04	1303208.10	Картометрический	5.00	-
160	533334.35	1303209.67	Картометрический	5.00	-
161	533332.83	1303211.29	Картометрический	5.00	-
162	533331.47	1303212.38	Картометрический	5.00	-
163	533330.33	1303213.15	Картометрический	5.00	-
164	533324.68	1303214.58	Картометрический	5.00	-
165	533242.94	1303312.37	Картометрический	5.00	-
166	533205.70	1303324.04	Картометрический	5.00	-
167	533203.24	1303332.22	Картометрический	5.00	-
168	533202.31	1303331.90	Картометрический	5.00	-
169	533196.02	1303328.72	Картометрический	5.00	-
170	533169.92	1303333.28	Картометрический	5.00	-
171	533163.53	1303334.39	Картометрический	5.00	-
172	533136.89	1303339.04	Картометрический	5.00	-
173	533129.71	1303337.25	Аналитический	0.10	-
174	533100.92	1303330.09	Аналитический	0.10	-

1	2	3	4	5	6
175	533098.75	1303329.55	Аналитический	0.10	-
176	533066.70	1303321.57	Аналитический	0.10	-
177	533044.84	1303316.12	Аналитический	0.10	-
178	533041.57	1303315.31	Аналитический	0.10	-
179	533008.56	1303307.11	Аналитический	0.10	-
180	532981.99	1303300.48	Аналитический	0.10	-
181	532970.50	1303297.61	Картометрический	5.00	-
182	532948.91	1303249.06	Картометрический	5.00	-
183	532884.08	1303222.44	Картометрический	5.00	-
184	532873.23	1303213.64	Картометрический	5.00	-
185	532865.55	1303210.50	Картометрический	5.00	-
186	532864.44	1303214.37	Картометрический	5.00	-
187	532823.23	1303197.45	Картометрический	5.00	-
188	532799.85	1303183.16	Картометрический	5.00	-
189	532800.12	1303182.55	Картометрический	5.00	-
190	532774.13	1303165.87	Картометрический	5.00	-
191	532773.54	1303167.07	Аналитический	0.20	-
192	532691.61	1303116.97	Картометрический	5.00	-
193	532686.17	1303112.61	Картометрический	5.00	-
194	532687.48	1303110.25	Картометрический	5.00	-
195	532676.19	1303103.00	Аналитический	0.20	-
196	532672.79	1303100.38	Картометрический	5.00	-
197	532663.43	1303093.19	Картометрический	5.00	-
198	532636.63	1303072.58	Картометрический	5.00	-
199	532616.24	1303056.91	Картометрический	5.00	-
200	532612.78	1303054.25	Картометрический	5.00	-
201	532601.17	1303045.32	Картометрический	5.00	-
202	532514.05	1302914.53	Картометрический	5.00	-
203	532503.33	1302908.48	Картометрический	5.00	-
204	532458.11	1302882.97	Картометрический	5.00	-
205	532457.70	1302884.84	Картометрический	5.00	-
206	532443.43	1302878.14	Картометрический	5.00	-
207	532415.98	1302867.80	Картометрический	5.00	-
208	532416.34	1302865.55	Картометрический	5.00	-
209	532393.12	1302856.58	Картометрический	5.00	-
210	532393.75	1302854.11	Картометрический	5.00	-
211	532394.68	1302840.20	Картометрический	5.00	-
212	532367.85	1302827.66	Картометрический	5.00	-
213	532363.59	1302842.72	Картометрический	5.00	-
214	532362.44	1302847.61	Картометрический	5.00	-
215	532333.53	1302836.71	Картометрический	5.00	-
216	532334.00	1302833.85	Картометрический	5.00	-
217	532313.39	1302829.09	Картометрический	5.00	-
218	532303.50	1302826.84	Картометрический	5.00	-
219	532304.08	1302822.61	Картометрический	5.00	-
220	532283.77	1302817.00	Картометрический	5.00	-
221	532283.63	1302817.90	Картометрический	5.00	-
222	532270.70	1302813.02	Картометрический	5.00	-

1	2	3	4	5	6
223	532264.20	1302812.11	Аналитический	0.10	-
224	532244.79	1302807.46	Картометрический	5.00	-
225	532244.39	1302810.08	Аналитический	0.20	-
226	532203.12	1302805.48	Аналитический	0.20	-
227	532203.72	1302802.03	Картометрический	5.00	-
228	532185.00	1302799.00	Картометрический	5.00	-
229	532184.40	1302802.71	Аналитический	0.10	-
230	532166.08	1302799.08	Аналитический	0.10	-
231	532167.24	1302791.45	Картометрический	5.00	-
232	532149.63	1302789.72	Аналитический	0.20	-
233	532134.08	1302788.18	Картометрический	5.00	-
234	532132.78	1302797.62	Аналитический	0.20	-
235	532129.22	1302797.22	Картометрический	5.00	-
236	532129.82	1302792.70	Аналитический	0.20	-
237	532110.27	1302789.03	Картометрический	5.00	-
238	532109.47	1302795.01	Аналитический	0.20	-
239	532092.22	1302793.08	Аналитический	0.20	-
240	532093.24	1302784.13	Аналитический	0.20	-
241	532073.40	1302782.16	Аналитический	0.20	-
242	532072.67	1302790.90	Аналитический	0.20	-
243	532034.27	1302786.61	Аналитический	0.20	-
244	532035.32	1302778.40	Аналитический	0.20	-
245	532014.36	1302776.43	Аналитический	0.20	-
246	531993.02	1302775.48	Аналитический	0.20	-
247	531984.65	1302774.84	Аналитический	0.20	-
248	531983.87	1302784.59	Аналитический	0.20	-
249	531972.27	1302782.78	Аналитический	0.20	-
250	531968.27	1302780.18	Аналитический	0.20	-
251	531965.54	1302779.38	Аналитический	0.20	-
252	531935.28	1302798.39	Аналитический	0.20	-
253	531940.89	1302813.29	Аналитический	0.20	-
254	531935.39	1302816.24	Картометрический	5.00	-
255	531927.84	1302815.24	Картометрический	5.00	-
256	531924.07	1302805.42	Аналитический	0.10	-
257	531904.02	1302818.02	Аналитический	0.10	-
258	531901.57	1302825.16	Аналитический	0.10	-
259	531899.99	1302843.25	Аналитический	0.10	-
260	531904.03	1302843.67	Картометрический	5.00	-
261	531902.81	1302861.97	Картометрический	5.00	-
262	531913.84	1302862.82	Картометрический	5.00	-
263	531916.81	1302863.13	Картометрический	5.00	-
264	531915.02	1302883.16	Картометрический	5.00	-
265	531896.72	1302881.44	Картометрический	5.00	-
266	531895.23	1302898.80	Картометрический	5.00	-
267	531893.28	1302921.67	Картометрический	5.00	-
268	531891.55	1302941.60	Картометрический	5.00	-
269	531896.03	1302942.05	Картометрический	5.00	-
270	531893.96	1302962.00	Картометрический	5.00	-

1	2	3	4	5	6
271	531890.23	1302961.33	Картометрический	5.00	-
272	531888.49	1302981.59	Картометрический	5.00	-
273	531890.80	1302981.90	Картометрический	5.00	-
274	531888.86	1303001.54	Картометрический	5.00	-
275	531886.49	1303001.31	Картометрический	5.00	-
276	531884.76	1303021.54	Картометрический	5.00	-
277	531886.78	1303021.79	Картометрический	5.00	-
278	531884.67	1303041.85	Картометрический	5.00	-
279	531900.65	1303043.59	Картометрический	5.00	-
280	531898.84	1303063.76	Картометрический	5.00	-
281	531883.29	1303062.35	Картометрический	5.00	-
282	531881.17	1303082.54	Картометрический	5.00	-
283	531879.52	1303082.40	Картометрический	5.00	-
284	531877.85	1303101.91	Картометрический	5.00	-
285	531878.34	1303101.96	Картометрический	5.00	-
286	531876.23	1303122.72	Картометрический	5.00	-
287	531875.37	1303141.87	Картометрический	5.00	-
288	531877.07	1303147.77	Картометрический	5.00	-
289	531890.97	1303151.58	Картометрический	5.00	-
290	531885.60	1303211.57	Картометрический	5.00	-
291	531763.84	1303224.31	Картометрический	5.00	-
292	531750.27	1303220.48	Картометрический	5.00	-
293	531747.46	1303220.88	Картометрический	5.00	-
294	531616.51	1303184.71	Картометрический	5.00	-
295	531615.13	1303198.54	Картометрический	5.00	-
296	531610.36	1303201.34	Картометрический	5.00	-
297	531603.00	1303211.47	Картометрический	5.00	-
298	531594.84	1303230.54	Картометрический	5.00	-
299	531584.44	1303263.59	Картометрический	5.00	-
300	531580.04	1303277.93	Картометрический	5.00	-
301	531578.63	1303283.93	Картометрический	5.00	-
302	531554.70	1303330.72	Аналитический	0.10	-
303	531552.81	1303334.40	Аналитический	0.10	-
304	531780.97	1303386.49	Аналитический	0.10	-
305	531839.72	1303402.41	Аналитический	0.10	-
306	531859.15	1303407.73	Аналитический	0.10	-
307	531917.50	1303423.37	Аналитический	0.10	-
308	531936.84	1303428.92	Аналитический	0.10	-
309	531956.23	1303433.69	Аналитический	0.10	-
310	531974.55	1303438.84	Аналитический	0.10	-
311	531985.71	1303401.60	Аналитический	0.10	-
312	531986.04	1303400.52	Аналитический	0.10	-
313	532005.18	1303404.35	Картометрический	5.00	-
314	532000.61	1303420.63	Картометрический	5.00	-
315	531996.20	1303435.75	Картометрический	5.00	-
316	531993.90	1303444.26	Аналитический	0.10	-
317	531991.52	1303450.70	Аналитический	0.10	-
318	531995.65	1303451.42	Аналитический	0.10	-

1	2	3	4	5	6
319	532009.31	1303454.99	Аналитический	0.10	-
320	532044.60	1303464.55	Аналитический	0.10	-
321	532114.52	1303482.91	Аналитический	0.10	-
322	532137.83	1303488.63	Аналитический	0.10	-
323	532153.08	1303492.53	Аналитический	0.10	-
324	532161.98	1303494.64	Аналитический	0.10	-
325	532169.38	1303496.49	Аналитический	0.10	-
326	532186.13	1303501.86	Аналитический	0.10	-
327	532206.08	1303506.60	Аналитический	0.10	-
328	532245.47	1303516.06	Аналитический	0.10	-
329	532265.03	1303520.20	Аналитический	0.10	-
330	532309.35	1303532.36	Аналитический	0.10	-
331	532333.91	1303538.11	Картометрический	5.00	-
332	532357.58	1303543.44	Картометрический	5.00	-
333	532408.62	1303554.93	Картометрический	5.00	-
334	532417.66	1303527.61	Картометрический	5.00	-
335	532425.71	1303530.96	Картометрический	5.00	-
336	532449.24	1303540.75	Картометрический	5.00	-
337	532466.59	1303547.96	Картометрический	5.00	-
338	532473.29	1303550.75	Картометрический	5.00	-
339	532477.90	1303552.67	Аналитический	0.20	-
340	532486.25	1303532.23	Аналитический	0.20	-
341	532505.57	1303539.94	Аналитический	0.20	-
342	532525.34	1303547.83	Аналитический	0.20	-
343	532534.24	1303551.39	Аналитический	0.20	-
344	532539.90	1303553.65	Аналитический	0.20	-
345	532562.03	1303562.48	Аналитический	0.10	-
346	532584.08	1303571.28	Аналитический	0.10	-
347	532580.59	1303579.42	Аналитический	0.10	-
348	532568.75	1303607.01	Аналитический	0.20	-
349	532586.40	1303615.22	Аналитический	0.20	-
350	532606.41	1303624.64	Аналитический	0.20	-
351	532566.77	1303710.30	Аналитический	0.20	-
352	532595.14	1303723.59	Картометрический	5.00	-
353	532584.34	1303746.26	Картометрический	5.00	-
354	532553.48	1303734.55	Картометрический	5.00	-
355	532548.55	1303743.53	Картометрический	5.00	-
356	532565.93	1303784.41	Картометрический	5.00	-
357	532567.85	1303787.77	Картометрический	5.00	-
358	532582.59	1303829.63	Картометрический	5.00	-
359	532582.90	1303830.55	Картометрический	5.00	-
360	532582.78	1303830.59	Картометрический	5.00	-
361	532554.68	1303840.91	Картометрический	5.00	-
362	532555.08	1303841.83	Картометрический	5.00	-
363	532527.41	1303853.43	Картометрический	5.00	-
364	532528.30	1303855.34	Картометрический	5.00	-
365	532501.76	1303867.02	Картометрический	5.00	-
366	532500.32	1303863.54	Картометрический	5.00	-

1	2	3	4	5	6
367	532472.91	1303875.06	Картометрический	5.00	-
368	532444.91	1303886.14	Картометрический	5.00	-
369	532417.04	1303897.63	Картометрический	5.00	-
370	532416.21	1303899.54	Картометрический	5.00	-
371	532420.74	1303911.11	Картометрический	5.00	-
372	532422.97	1303916.80	Картометрический	5.00	-
373	532516.71	1303882.28	Картометрический	5.00	-
374	532515.33	1303891.32	Картометрический	5.00	-
375	532520.01	1303889.81	Картометрический	5.00	-
376	532516.65	1303907.80	Картометрический	5.00	-
377	532502.94	1303974.04	Аналитический	0.20	-
378	532495.00	1304010.13	Аналитический	0.20	-
379	532491.84	1304040.55	Аналитический	0.20	-
380	532466.84	1304175.59	Аналитический	0.10	-
381	532479.76	1304171.89	Аналитический	0.20	-
382	532489.07	1304170.43	Аналитический	0.20	-
383	532512.92	1304165.09	Картометрический	5.00	-
384	532543.54	1304163.04	Картометрический	5.00	-
385	532636.28	1304167.89	Картометрический	5.00	-
386	532641.40	1304168.36	Картометрический	5.00	-
387	532750.20	1304184.24	Картометрический	5.00	-
388	532806.48	1304203.79	Аналитический	0.20	-
389	532843.28	1304231.52	Картометрический	5.00	-
390	532875.30	1304269.78	Картометрический	5.00	-
391	532881.28	1304283.12	Аналитический	0.20	-
392	532896.98	1304302.47	Аналитический	0.20	-
393	532933.23	1304332.34	Аналитический	0.20	-
394	532985.38	1304375.30	Аналитический	0.20	-
395	533024.69	1304407.69	Аналитический	0.20	-
396	533063.94	1304440.01	Аналитический	0.20	-
397	533083.29	1304455.96	Аналитический	0.20	-
398	533109.22	1304477.32	Аналитический	0.20	-
399	533110.19	1304478.37	Аналитический	0.20	-
400	533158.20	1304530.33	Аналитический	0.20	-
401	533167.21	1304536.40	Аналитический	0.20	-
402	533220.63	1304572.43	Аналитический	0.20	-
403	533186.65	1304641.49	Аналитический	0.20	-
404	533219.89	1304647.78	Аналитический	0.20	-
405	533294.44	1304708.86	Аналитический	0.20	-
406	533303.56	1304719.36	Аналитический	0.20	-
407	533326.00	1304780.00	Аналитический	0.20	-
408	533339.47	1304809.17	Картометрический	5.00	-
409	533345.97	1304799.87	Картометрический	5.00	-
410	533358.12	1304781.69	Картометрический	5.00	-
411	533373.94	1304758.03	Аналитический	0.20	-
412	533390.59	1304733.13	Аналитический	0.20	-
413	533408.06	1304706.99	Аналитический	0.20	-
414	533422.95	1304684.71	Аналитический	0.20	-

1	2	3	4	5	6
415	533434.74	1304667.08	Аналитический	0.20	-
416	533446.68	1304649.23	Аналитический	0.20	-
417	533458.76	1304631.15	Аналитический	0.20	-
418	533471.01	1304612.83	Аналитический	0.20	-
419	533483.42	1304594.27	Аналитический	0.20	-
420	533496.00	1304575.44	Аналитический	0.20	-
421	533508.76	1304556.36	Аналитический	0.20	-
422	533521.71	1304537.00	Картометрический	5.00	-
423	533534.85	1304517.33	Аналитический	0.20	-
424	533548.20	1304497.37	Аналитический	0.20	-
425	533561.76	1304477.09	Аналитический	0.20	-
426	533575.54	1304456.47	Аналитический	0.20	-
427	533584.86	1304442.53	Аналитический	0.20	-
428	533594.28	1304428.43	Аналитический	0.20	-
429	533603.82	1304414.16	Аналитический	0.20	-
430	533613.48	1304399.72	Аналитический	0.20	-
431	533623.25	1304385.09	Аналитический	0.20	-
432	533633.16	1304370.29	Аналитический	0.20	-
433	533643.19	1304355.28	Аналитический	0.20	-
434	533653.35	1304340.07	Аналитический	0.20	-
435	533661.70	1304327.53	Аналитический	0.20	-
436	533669.95	1304315.25	Аналитический	0.20	-
437	533684.73	1304293.13	Картометрический	5.00	-
438	533709.82	1304255.61	Картометрический	5.00	-
439	533738.01	1304213.43	Картометрический	5.00	-
440	533750.31	1304190.95	Картометрический	5.00	-
441	533761.30	1304174.33	Аналитический	0.20	-
442	533736.15	1304157.75	Аналитический	0.20	-
443	533784.71	1304056.01	Аналитический	0.20	-
444	533799.75	1304062.98	Картометрический	5.00	-
445	533809.75	1304011.91	Картометрический	5.00	-
446	533814.33	1303988.61	Картометрический	5.00	-
447	533810.58	1303986.02	Картометрический	5.00	-
448	533812.37	1303974.97	Картометрический	5.00	-
449	533799.13	1303978.27	Картометрический	5.00	-
450	533792.04	1303973.45	Картометрический	5.00	-
451	533787.53	1303981.17	Картометрический	5.00	-
452	533749.77	1303990.60	Картометрический	5.00	-
453	533716.50	1303999.88	Картометрический	5.00	-
454	533701.73	1303993.56	Картометрический	5.00	-
455	533690.70	1304007.08	Картометрический	5.00	-
456	533688.04	1304007.82	Картометрический	5.00	-
457	533690.84	1304002.23	Картометрический	5.00	-
458	533655.06	1304006.70	Аналитический	0.20	-
459	533649.06	1304018.70	Аналитический	0.20	-
460	533639.61	1304021.34	Аналитический	0.20	-
461	533617.40	1304030.30	Аналитический	0.20	-
462	533579.00	1304038.55	Аналитический	0.20	-

1	2	3	4	5	6
463	533558.82	1304031.02	Аналитический	0.20	-
464	533550.05	1304044.77	Картометрический	5.00	-
465	533523.49	1304030.60	Аналитический	0.20	-
466	533520.78	1304035.10	Аналитический	0.20	-
467	533512.91	1303906.20	Картометрический	5.00	-
468	533513.59	1303905.05	Картометрический	5.00	-
469	533512.81	1303904.51	Картометрический	5.00	-
470	533507.76	1303821.89	Картометрический	5.00	-
471	533526.29	1303801.60	Картометрический	5.00	-
472	533601.95	1303704.42	Аналитический	0.20	-
473	533764.92	1303662.40	Аналитический	0.20	-
474	533856.25	1303536.61	Аналитический	0.20	-
475	533859.78	1303523.79	Картометрический	5.00	-
476	533872.01	1303480.24	Картометрический	5.00	-
477	533903.89	1303440.63	Картометрический	5.00	-
478	533926.09	1303402.59	Картометрический	5.00	-
479	533978.45	1303378.54	Картометрический	5.00	-
480	533984.00	1303377.00	Картометрический	5.00	-
481	534010.13	1303359.36	Картометрический	5.00	-
482	534126.60	1303333.60	Картометрический	5.00	-
483	534174.71	1303308.73	Картометрический	5.00	-
484	534183.95	1303307.73	Картометрический	5.00	-
485	534195.58	1303302.20	Картометрический	5.00	-
486	534236.58	1303297.28	Картометрический	5.00	-
487	534253.52	1303299.22	Картометрический	5.00	-
488	534820.18	1303377.71	Картометрический	5.00	-
489	534909.98	1303417.20	Картометрический	5.00	-
490	534907.58	1303424.61	Картометрический	5.00	-
491	534912.85	1303425.73	Картометрический	5.00	-
492	534914.61	1303419.24	Картометрический	5.00	-
493	535088.02	1303495.56	Картометрический	5.00	-
494	535178.54	1303508.09	Картометрический	5.00	-
495	535208.00	1303474.95	Картометрический	5.00	-
496	535268.52	1303398.05	Картометрический	5.00	-
497	535264.37	1303411.47	Картометрический	5.00	-
498	535268.14	1303412.11	Картометрический	5.00	-
499	535271.61	1303396.83	Картометрический	5.00	-
500	535280.84	1303390.60	Картометрический	5.00	-
501	535291.87	1303377.98	Аналитический	0.20	-
502	535298.44	1303371.27	Аналитический	0.20	-
503	535304.42	1303369.29	Аналитический	0.20	-
504	535313.63	1303368.62	Аналитический	0.20	-
505	535312.99	1303374.62	Аналитический	0.20	-
506	535322.35	1303374.13	Аналитический	0.20	-
507	535322.52	1303377.41	Аналитический	0.20	-
508	535362.47	1303375.23	Аналитический	0.20	-
509	535362.75	1303372.01	Аналитический	0.20	-
510	535367.69	1303371.76	Аналитический	0.20	-

1	2	3	4	5	6
511	535367.70	1303374.95	Аналитический	0.20	-
512	535423.22	1303371.91	Картометрический	5.00	-
513	535423.24	1303368.82	Аналитический	0.20	-
514	535535.21	1303362.92	Аналитический	0.20	-
515	535645.62	1302988.52	Аналитический	0.20	-
44	535735.54	1302884.46	Аналитический	0.20	-
516	531541.89	1302714.14	Картометрический	5.00	-
517	531539.79	1302702.52	Аналитический	0.20	-
518	531425.52	1302538.92	Аналитический	0.20	-
519	531342.50	1302508.45	Картометрический	5.00	-
520	531332.19	1302516.46	Картометрический	5.00	-
521	531306.25	1302550.09	Картометрический	5.00	-
522	531301.41	1302542.31	Картометрический	5.00	-
523	531285.71	1302559.84	Картометрический	5.00	-
524	531270.34	1302585.75	Картометрический	5.00	-
525	531272.70	1302588.17	Картометрический	5.00	-
526	531257.81	1302605.06	Картометрический	5.00	-
527	531247.57	1302602.64	Картометрический	5.00	-
528	531245.58	1302604.90	Картометрический	5.00	-
529	531202.69	1302595.78	Картометрический	5.00	-
530	531144.82	1302639.20	Картометрический	5.00	-
531	531138.34	1302646.56	Картометрический	5.00	-
532	531134.79	1302651.72	Картометрический	5.00	-
533	531131.94	1302658.14	Картометрический	5.00	-
534	531111.10	1302708.11	Картометрический	5.00	-
535	531070.89	1302742.87	Картометрический	5.00	-
536	531062.60	1302742.76	Картометрический	5.00	-
537	531061.75	1302743.51	Аналитический	0.20	-
538	531011.88	1302742.06	Картометрический	5.00	-
539	530962.98	1302801.47	Аналитический	0.20	-
540	530959.74	1302802.36	Картометрический	5.00	-
541	530956.50	1302807.06	Картометрический	5.00	-
542	530865.95	1302829.41	Картометрический	5.00	-
543	530756.61	1302810.08	Картометрический	5.00	-
544	530711.45	1302745.30	Картометрический	5.00	-
545	530688.80	1302653.55	Картометрический	5.00	-
546	530718.17	1302565.04	Картометрический	5.00	-
547	530582.49	1302554.10	Картометрический	5.00	-
548	530485.55	1302473.11	Картометрический	5.00	-
549	530421.84	1302483.45	Картометрический	5.00	-
550	530431.96	1302591.46	Картометрический	5.00	-
551	530416.17	1302694.37	Картометрический	5.00	-
552	530370.70	1302879.07	Картометрический	5.00	-
553	530361.41	1302916.66	Картометрический	5.00	-
554	530322.80	1303048.55	Картометрический	5.00	-
555	530332.68	1303051.07	Картометрический	5.00	-
556	530325.34	1303077.92	Картометрический	5.00	-

1	2	3	4	5	6
557	530331.77	1303077.07	Аналитический	0.20	-
558	530343.37	1303075.56	Аналитический	0.20	-
559	530344.16	1303083.10	Картометрический	5.00	-
560	530344.39	1303084.80	Картометрический	5.00	-
561	530449.86	1303069.99	Картометрический	5.00	-
562	530555.69	1303054.89	Картометрический	5.00	-
563	530575.97	1303052.00	Картометрический	5.00	-
564	530661.41	1303039.36	Картометрический	5.00	-
565	530680.82	1303037.09	Картометрический	5.00	-
566	530680.82	1303037.03	Картометрический	5.00	-
567	530713.45	1303032.38	Картометрический	5.00	-
568	530747.75	1303027.57	Картометрический	5.00	-
569	530747.27	1303024.68	Картометрический	5.00	-
570	530746.76	1303021.57	Картометрический	5.00	-
571	530740.59	1302978.76	Картометрический	5.00	-
572	530751.02	1302977.34	Картометрический	5.00	-
573	530805.69	1302969.66	Картометрический	5.00	-
574	530808.78	1302988.93	Картометрический	5.00	-
575	530812.24	1303015.43	Картометрический	5.00	-
576	530812.63	1303018.47	Картометрический	5.00	-
577	530836.74	1303015.10	Картометрический	5.00	-
578	530836.35	1303011.23	Картометрический	5.00	-
579	530830.75	1302962.37	Картометрический	5.00	-
580	530831.19	1302962.30	Картометрический	5.00	-
581	530851.06	1302959.22	Картометрический	5.00	-
582	530853.02	1302958.90	Картометрический	5.00	-
583	530883.07	1302954.01	Картометрический	5.00	-
584	530880.96	1302936.94	Картометрический	5.00	-
585	530880.63	1302934.29	Картометрический	5.00	-
586	530879.34	1302934.50	Картометрический	5.00	-
587	530879.18	1302932.49	Картометрический	5.00	-
588	530879.22	1302930.05	Картометрический	5.00	-
589	530843.31	1302937.84	Картометрический	5.00	-
590	530816.01	1302940.68	Картометрический	5.00	-
591	530795.17	1302942.85	Картометрический	5.00	-
592	530791.61	1302943.37	Картометрический	5.00	-
593	530766.22	1302947.11	Картометрический	5.00	-
594	530742.65	1302950.58	Картометрический	5.00	-
595	530741.05	1302940.51	Картометрический	5.00	-
596	530784.19	1302933.55	Картометрический	5.00	-
597	530788.75	1302932.82	Аналитический	0.20	-
598	530789.01	1302932.77	Аналитический	0.20	-
599	530789.26	1302934.19	Аналитический	0.20	-
600	530835.38	1302927.50	Аналитический	0.20	-
601	530835.39	1302927.55	Аналитический	0.20	-
602	530856.26	1302924.72	Аналитический	0.20	-
603	530896.36	1302918.96	Картометрический	5.00	-
604	530893.27	1302895.29	Картометрический	5.00	-

1	2	3	4	5	6
605	530895.52	1302894.57	Картометрический	5.00	-
606	530896.80	1302894.15	Картометрический	5.00	-
607	530898.16	1302893.72	Картометрический	5.00	-
608	530942.51	1302885.98	Картометрический	5.00	-
609	530989.78	1302875.92	Картометрический	5.00	-
610	530994.24	1302892.52	Картометрический	5.00	-
611	530996.69	1302893.49	Картометрический	5.00	-
612	531004.50	1302896.60	Картометрический	5.00	-
613	531015.63	1302901.02	Картометрический	5.00	-
614	531030.38	1302897.03	Картометрический	5.00	-
615	531036.31	1302918.52	Картометрический	5.00	-
616	531056.16	1302913.59	Картометрический	5.00	-
617	531057.45	1302917.81	Картометрический	5.00	-
618	531078.59	1302911.42	Картометрический	5.00	-
619	531079.65	1302914.59	Картометрический	5.00	-
620	531081.22	1302919.84	Картометрический	5.00	-
621	531085.53	1302934.66	Картометрический	5.00	-
622	531087.69	1302941.83	Картометрический	5.00	-
623	531088.36	1302944.52	Картометрический	5.00	-
624	531091.42	1302954.83	Картометрический	5.00	-
625	531092.51	1302957.88	Картометрический	5.00	-
626	531098.58	1302956.06	Картометрический	5.00	-
627	531156.21	1302939.81	Картометрический	5.00	-
628	531155.53	1302937.14	Картометрический	5.00	-
629	531174.95	1302931.16	Картометрический	5.00	-
630	531162.17	1302883.49	Картометрический	5.00	-
631	531155.70	1302860.13	Картометрический	5.00	-
632	531155.56	1302859.65	Картометрический	5.00	-
633	531166.78	1302856.28	Картометрический	5.00	-
634	531179.51	1302852.33	Картометрический	5.00	-
635	531186.61	1302877.11	Картометрический	5.00	-
636	531193.09	1302875.29	Картометрический	5.00	-
637	531205.13	1302910.91	Картометрический	5.00	-
638	531206.88	1302916.37	Картометрический	5.00	-
639	531208.23	1302920.16	Картометрический	5.00	-
640	531216.78	1302918.91	Картометрический	5.00	-
641	531253.37	1302904.35	Картометрический	5.00	-
642	531269.30	1302895.82	Аналитический	0.20	-
643	531270.86	1302894.99	Аналитический	0.20	-
644	531381.72	1302841.51	Аналитический	0.20	-
645	531435.47	1302809.59	Картометрический	5.00	-
646	531470.74	1302787.20	Картометрический	5.00	-
647	531521.25	1302755.40	Картометрический	5.00	-
648	531531.21	1302749.11	Картометрический	5.00	-
516	531541.89	1302714.14	Картометрический	5.00	-
649	530940.61	1303121.25	Картометрический	5.00	-
650	530920.64	1303121.35	Аналитический	0.20	-

1	2	3	4	5	6
651	530903.34	1303121.43	Аналитический	0.20	-
652	530884.82	1303121.88	Аналитический	0.20	-
653	530868.51	1303121.52	Аналитический	0.20	-
654	530852.08	1303121.17	Аналитический	0.20	-
655	530834.81	1303120.94	Аналитический	0.20	-
656	530816.34	1303120.44	Аналитический	0.20	-
657	530797.94	1303120.61	Аналитический	0.20	-
658	530776.92	1303120.82	Аналитический	0.20	-
659	530757.31	1303119.98	Картометрический	5.00	-
660	530735.86	1303119.28	Картометрический	5.00	-
661	530712.17	1303119.13	Картометрический	5.00	-
662	530687.47	1303118.93	Картометрический	5.00	-
663	530687.62	1303120.63	Картометрический	5.00	-
664	530664.52	1303121.57	Картометрический	5.00	-
665	530664.30	1303118.58	Картометрический	5.00	-
666	530634.84	1303118.58	Картометрический	5.00	-
667	530602.13	1303117.01	Картометрический	5.00	-
668	530559.67	1303117.43	Аналитический	0.20	-
669	530523.60	1303123.13	Аналитический	0.20	-
670	530524.13	1303129.91	Картометрический	5.00	-
671	530527.26	1303161.42	Картометрический	5.00	-
672	530528.04	1303169.39	Картометрический	5.00	-
673	530512.70	1303175.18	Картометрический	5.00	-
674	530506.55	1303177.50	Аналитический	0.20	-
675	530501.69	1303171.43	Аналитический	0.20	-
676	530485.41	1303151.07	Аналитический	0.20	-
677	530468.16	1303156.59	Аналитический	0.20	-
678	530477.62	1303188.47	Аналитический	0.20	-
679	530461.58	1303195.48	Аналитический	0.20	-
680	530446.97	1303141.53	Аналитический	0.20	-
681	530440.52	1303142.34	Картометрический	5.00	-
682	530436.87	1303132.79	Картометрический	5.00	-
683	530429.91	1303135.09	Картометрический	5.00	-
684	530420.79	1303138.93	Картометрический	5.00	-
685	530422.79	1303144.69	Аналитический	0.20	-
686	530409.85	1303146.48	Аналитический	0.20	-
687	530409.12	1303144.82	Аналитический	0.20	-
688	530404.84	1303147.41	Аналитический	0.20	-
689	530392.45	1303148.99	Аналитический	0.20	-
690	530391.51	1303146.48	Аналитический	0.20	-
691	530379.89	1303150.78	Аналитический	0.20	-
692	530358.54	1303153.45	Аналитический	0.20	-
693	530355.47	1303153.88	Аналитический	0.20	-
694	530354.65	1303146.68	Аналитический	0.20	-
695	530345.06	1303147.60	Картометрический	5.00	-
696	530345.81	1303155.40	Картометрический	5.00	-
697	530327.74	1303157.43	Картометрический	5.00	-
698	530328.09	1303151.66	Картометрический	5.00	-

1	2	3	4	5	6
699	530315.10	1303153.49	Картометрический	5.00	-
700	530314.47	1303159.38	Картометрический	5.00	-
701	530298.12	1303161.15	Картометрический	5.00	-
702	530299.37	1303155.64	Картометрический	5.00	-
703	530294.72	1303154.19	Картометрический	5.00	-
704	530294.39	1303155.24	Аналитический	0.20	-
705	530291.74	1303155.45	Картометрический	5.00	-
706	530256.49	1303275.46	Картометрический	5.00	-
707	530307.44	1303338.40	Картометрический	5.00	-
708	530306.00	1303339.09	Картометрический	5.00	-
709	530315.69	1303351.58	Картометрический	5.00	-
710	530317.45	1303350.74	Картометрический	5.00	-
711	530348.66	1303389.26	Картометрический	5.00	-
712	530345.83	1303390.67	Картометрический	5.00	-
713	530350.78	1303397.92	Картометрический	5.00	-
714	530354.14	1303396.02	Картометрический	5.00	-
715	530359.96	1303403.44	Аналитический	0.20	-
716	530360.98	1303404.75	Аналитический	0.20	-
717	530368.85	1303416.75	Аналитический	0.20	-
718	530370.34	1303416.01	Аналитический	0.20	-
719	530401.15	1303454.02	Аналитический	0.20	-
720	530400.53	1303454.35	Аналитический	0.20	-
721	530404.06	1303457.62	Аналитический	0.20	-
722	530424.45	1303482.77	Аналитический	0.20	-
723	530438.50	1303495.70	Аналитический	0.20	-
724	530430.87	1303499.43	Картометрический	5.00	-
725	530434.11	1303504.10	Картометрический	5.00	-
726	530438.99	1303508.89	Картометрический	5.00	-
727	530446.72	1303504.07	Аналитический	0.20	-
728	530458.36	1303516.87	Картометрический	5.00	-
729	530461.00	1303515.53	Картометрический	5.00	-
730	530470.97	1303528.89	Картометрический	5.00	-
731	530479.96	1303540.26	Аналитический	0.20	-
732	530484.40	1303537.98	Аналитический	0.20	-
733	530496.11	1303548.76	Аналитический	0.20	-
734	530485.49	1303554.22	Аналитический	0.20	-
735	530497.53	1303565.96	Аналитический	0.20	-
736	530500.72	1303564.27	Аналитический	0.20	-
737	530516.58	1303570.69	Картометрический	5.00	-
738	530518.69	1303569.56	Картометрический	5.00	-
739	530522.71	1303573.26	Картометрический	5.00	-
740	530574.04	1303546.77	Картометрический	5.00	-
741	530679.98	1303487.62	Картометрический	5.00	-
742	530788.87	1303514.73	Картометрический	5.00	-
743	530788.61	1303520.13	Картометрический	5.00	-
744	530811.83	1303527.22	Картометрический	5.00	-
745	530812.45	1303520.61	Картометрический	5.00	-
746	530831.98	1303525.47	Картометрический	5.00	-

1	2	3	4	5	6
747	530831.95	1303529.36	Картометрический	5.00	-
748	530849.35	1303534.20	Картометрический	5.00	-
749	530849.69	1303529.88	Картометрический	5.00	-
750	530869.88	1303534.90	Аналитический	0.20	-
751	530869.23	1303544.14	Аналитический	0.20	-
752	530899.17	1303553.45	Аналитический	0.20	-
753	530899.36	1303551.46	Аналитический	0.20	-
754	530920.67	1303556.61	Аналитический	0.20	-
755	530920.35	1303558.49	Аналитический	0.20	-
756	530943.88	1303563.11	Аналитический	0.20	-
757	530943.78	1303553.30	Аналитический	0.20	-
758	530961.72	1303557.77	Аналитический	0.20	-
759	530960.65	1303533.17	Аналитический	0.20	-
760	530959.54	1303502.09	Аналитический	0.20	-
761	530959.52	1303497.71	Аналитический	0.20	-
762	530958.30	1303466.53	Картометрический	5.00	-
763	530956.85	1303435.36	Картометрический	5.00	-
764	530956.66	1303431.28	Картометрический	5.00	-
765	530955.10	1303397.69	Картометрический	5.00	-
766	530952.93	1303365.69	Картометрический	5.00	-
767	530951.77	1303334.47	Картометрический	5.00	-
768	530949.07	1303296.14	Картометрический	5.00	-
769	530948.01	1303273.44	Картометрический	5.00	-
770	530947.35	1303246.74	Картометрический	5.00	-
771	530945.56	1303207.47	Аналитический	0.20	-
772	530942.58	1303163.52	Аналитический	0.20	-
773	530940.65	1303126.47	Аналитический	0.20	-
649	530940.61	1303121.25	Картометрический	5.00	-
774	530564.59	1303707.78	Картометрический	5.00	-
775	530553.37	1303688.46	Картометрический	5.00	-
776	530501.28	1303628.04	Картометрический	5.00	-
777	530388.73	1303508.28	Картометрический	5.00	-
778	530288.28	1303393.03	Картометрический	5.00	-
779	530275.80	1303377.23	Картометрический	5.00	-
780	530265.83	1303364.56	Картометрический	5.00	-
781	530253.51	1303350.33	Картометрический	5.00	-
782	530246.82	1303332.83	Картометрический	5.00	-
783	530109.68	1303173.72	Картометрический	5.00	-
784	530085.56	1303174.22	Картометрический	5.00	-
785	530061.61	1303174.66	Картометрический	5.00	-
786	530060.36	1303155.57	Картометрический	5.00	-
787	529986.43	1303163.18	Картометрический	5.00	-
788	529975.30	1303169.62	Аналитический	0.20	-
789	529967.19	1303176.20	Аналитический	0.20	-
790	529967.03	1303167.22	Картометрический	5.00	-
791	529921.65	1303182.46	Картометрический	5.00	-
792	529831.74	1303196.60	Картометрический	5.00	-

1	2	3	4	5	6
793	529711.59	1303216.31	Картометрический	5.00	-
794	529657.02	1303228.58	Картометрический	5.00	-
795	529623.17	1303234.92	Картометрический	5.00	-
796	529555.17	1303249.94	Картометрический	5.00	-
797	529567.87	1303279.46	Картометрический	5.00	-
798	529615.30	1303281.75	Картометрический	5.00	-
799	529615.73	1303283.04	Картометрический	5.00	-
800	529627.08	1303283.92	Картометрический	5.00	-
801	529641.76	1303298.75	Картометрический	5.00	-
802	529653.99	1303315.20	Картометрический	5.00	-
803	529658.77	1303315.37	Картометрический	5.00	-
804	529676.69	1303345.82	Картометрический	5.00	-
805	529601.70	1303361.21	Картометрический	5.00	-
806	529507.45	1303363.01	Картометрический	5.00	-
807	529382.07	1303335.03	Картометрический	5.00	-
808	529355.34	1303357.67	Картометрический	5.00	-
809	529352.83	1303357.28	Картометрический	5.00	-
810	529343.23	1303365.71	Картометрический	5.00	-
811	529343.08	1303368.05	Картометрический	5.00	-
812	529308.97	1303396.93	Картометрический	5.00	-
813	529304.33	1303399.83	Картометрический	5.00	-
814	528943.93	1303337.54	Картометрический	5.00	-
815	528913.05	1303324.81	Картометрический	5.00	-
816	528800.65	1303343.95	Картометрический	5.00	-
817	528783.82	1303366.29	Картометрический	5.00	-
818	528804.65	1303386.95	Аналитический	0.20	-
819	528803.10	1303396.35	Аналитический	0.20	-
820	528815.32	1303403.97	Картометрический	5.00	-
821	528846.69	1303421.38	Картометрический	5.00	-
822	528847.83	1303416.79	Картометрический	5.00	-
823	528852.36	1303418.07	Картометрический	5.00	-
824	528864.20	1303425.30	Картометрический	5.00	-
825	528868.23	1303426.55	Картометрический	5.00	-
826	528867.97	1303427.61	Картометрический	5.00	-
827	528889.16	1303433.49	Картометрический	5.00	-
828	528892.45	1303434.11	Картометрический	5.00	-
829	528976.48	1303460.34	Аналитический	0.20	-
830	529026.32	1303464.40	Картометрический	5.00	-
831	529039.42	1303468.17	Картометрический	5.00	-
832	529060.73	1303473.20	Картометрический	5.00	-
833	529082.77	1303478.97	Картометрический	5.00	-
834	529083.34	1303476.53	Картометрический	5.00	-
835	529126.53	1303487.32	Картометрический	5.00	-
836	529126.04	1303489.94	Картометрический	5.00	-
837	529146.58	1303494.76	Картометрический	5.00	-
838	529146.70	1303494.18	Картометрический	5.00	-
839	529168.00	1303498.94	Картометрический	5.00	-
840	529168.26	1303498.02	Картометрический	5.00	-

1	2	3	4	5	6
841	529189.03	1303503.26	Картометрический	5.00	-
842	529189.79	1303500.23	Картометрический	5.00	-
843	529207.62	1303503.62	Картометрический	5.00	-
844	529229.21	1303509.37	Аналитический	0.20	-
845	529266.64	1303515.60	Аналитический	0.20	-
846	529277.20	1303525.79	Картометрический	5.00	-
847	529276.80	1303525.99	Картометрический	5.00	-
848	529275.67	1303526.78	Картометрический	5.00	-
849	529279.88	1303531.86	Картометрический	5.00	-
850	529285.71	1303543.09	Картометрический	5.00	-
851	529289.87	1303552.04	Картометрический	5.00	-
852	529289.98	1303552.65	Картометрический	5.00	-
853	529294.19	1303556.16	Картометрический	5.00	-
854	529294.16	1303556.20	Картометрический	5.00	-
855	529314.83	1303573.49	Картометрический	5.00	-
856	529315.82	1303573.98	Картометрический	5.00	-
857	529317.24	1303570.69	Картометрический	5.00	-
858	529318.32	1303568.20	Картометрический	5.00	-
859	529319.16	1303566.25	Картометрический	5.00	-
860	529324.43	1303571.33	Картометрический	5.00	-
861	529326.04	1303572.10	Картометрический	5.00	-
862	529325.03	1303573.82	Картометрический	5.00	-
863	529323.47	1303577.76	Картометрический	5.00	-
864	529341.08	1303586.54	Картометрический	5.00	-
865	529348.77	1303590.38	Картометрический	5.00	-
866	529352.18	1303584.90	Картометрический	5.00	-
867	529370.81	1303594.02	Аналитический	0.20	-
868	529370.33	1303594.47	Аналитический	0.20	-
869	529367.67	1303596.88	Аналитический	0.20	-
870	529378.93	1303605.42	Аналитический	0.20	-
871	529408.68	1303620.26	Аналитический	0.20	-
872	529421.38	1303621.81	Картометрический	5.00	-
873	529435.46	1303604.08	Картометрический	5.00	-
874	529421.88	1303576.56	Аналитический	0.20	-
875	529406.11	1303573.59	Аналитический	0.20	-
876	529405.20	1303574.71	Картометрический	5.00	-
877	529402.67	1303542.65	Картометрический	5.00	-
878	529400.31	1303512.11	Картометрический	5.00	-
879	529399.37	1303502.87	Картометрический	5.00	-
880	529399.74	1303500.54	Картометрический	5.00	-
881	529400.22	1303497.47	Картометрический	5.00	-
882	529401.35	1303497.54	Картометрический	5.00	-
883	529402.57	1303481.66	Картометрический	5.00	-
884	529404.55	1303469.04	Аналитический	0.20	-
885	529485.56	1303489.49	Картометрический	5.00	-
886	529503.76	1303477.05	Картометрический	5.00	-
887	529521.66	1303483.66	Картометрический	5.00	-
888	529557.68	1303496.55	Картометрический	5.00	-

1	2	3	4	5	6
889	529564.32	1303470.94	Картометрический	5.00	-
890	529571.83	1303472.07	Картометрический	5.00	-
891	529580.56	1303475.69	Аналитический	0.20	-
892	529584.59	1303479.92	Аналитический	0.20	-
893	529595.09	1303506.11	Картометрический	5.00	-
894	529595.27	1303510.87	Картометрический	5.00	-
895	529607.52	1303513.44	Картометрический	5.00	-
896	529611.22	1303514.69	Картометрический	5.00	-
897	529627.40	1303528.41	Картометрический	5.00	-
898	529628.67	1303529.51	Картометрический	5.00	-
899	529629.97	1303530.69	Картометрический	5.00	-
900	529651.98	1303549.80	Картометрический	5.00	-
901	529654.80	1303534.20	Картометрический	5.00	-
902	529690.32	1303535.98	Картометрический	5.00	-
903	529695.57	1303528.53	Картометрический	5.00	-
904	529700.26	1303529.48	Аналитический	0.20	-
905	529719.32	1303544.93	Аналитический	0.20	-
906	529719.69	1303544.52	Аналитический	0.20	-
907	529720.83	1303545.46	Картометрический	5.00	-
908	529719.33	1303547.65	Картометрический	5.00	-
909	529720.60	1303549.49	Картометрический	5.00	-
910	529744.60	1303570.04	Аналитический	0.20	-
911	529752.34	1303561.86	Картометрический	5.00	-
912	529755.78	1303565.56	Картометрический	5.00	-
913	529761.86	1303570.43	Картометрический	5.00	-
914	529763.98	1303568.55	Картометрический	5.00	-
915	529769.77	1303574.42	Картометрический	5.00	-
916	529777.42	1303581.08	Картометрический	5.00	-
917	529790.66	1303565.10	Аналитический	0.20	-
918	529796.60	1303575.68	Картометрический	5.00	-
919	529806.66	1303583.85	Картометрический	5.00	-
920	529808.65	1303584.29	Картометрический	5.00	-
921	529812.23	1303580.57	Картометрический	5.00	-
922	529830.00	1303561.41	Картометрический	5.00	-
923	529856.43	1303589.81	Картометрический	5.00	-
924	529925.72	1303501.09	Картометрический	5.00	-
925	529915.46	1303481.83	Картометрический	5.00	-
926	529962.42	1303502.53	Картометрический	5.00	-
927	529970.26	1303509.18	Картометрический	5.00	-
928	529981.40	1303515.18	Картометрический	5.00	-
929	529988.27	1303520.23	Картометрический	5.00	-
930	529993.96	1303525.35	Картометрический	5.00	-
931	530005.66	1303537.79	Картометрический	5.00	-
932	530012.06	1303548.45	Картометрический	5.00	-
933	530023.30	1303571.52	Картометрический	5.00	-
934	530028.60	1303591.40	Картометрический	5.00	-
935	530025.78	1303607.51	Картометрический	5.00	-
936	530020.26	1303615.48	Картометрический	5.00	-

1	2	3	4	5	6
937	530017.71	1303619.18	Картометрический	5.00	-
938	530007.29	1303627.79	Картометрический	5.00	-
939	529990.01	1303642.30	Картометрический	5.00	-
940	529987.68	1303644.35	Картометрический	5.00	-
941	529975.12	1303663.32	Картометрический	5.00	-
942	529978.97	1303672.08	Картометрический	5.00	-
943	529980.68	1303671.06	Картометрический	5.00	-
944	529986.69	1303669.71	Картометрический	5.00	-
945	530001.86	1303671.28	Картометрический	5.00	-
946	530021.73	1303660.44	Картометрический	5.00	-
947	530060.78	1303646.71	Картометрический	5.00	-
948	530073.83	1303651.73	Картометрический	5.00	-
949	530102.17	1303662.62	Картометрический	5.00	-
950	530101.34	1303664.12	Картометрический	5.00	-
951	530097.65	1303675.38	Картометрический	5.00	-
952	530089.46	1303693.00	Картометрический	5.00	-
953	530072.35	1303702.11	Картометрический	5.00	-
954	530109.77	1303718.53	Картометрический	5.00	-
955	530117.19	1303721.65	Картометрический	5.00	-
956	530134.79	1303742.53	Картометрический	5.00	-
957	530145.15	1303754.70	Картометрический	5.00	-
958	530158.89	1303766.67	Картометрический	5.00	-
959	530180.68	1303785.80	Картометрический	5.00	-
960	530189.66	1303792.00	Аналитический	0.20	-
961	530253.21	1303816.42	Аналитический	0.20	-
962	530301.87	1303826.98	Аналитический	0.20	-
963	530302.05	1303827.02	Картометрический	5.00	-
964	530304.76	1303827.61	Картометрический	5.00	-
965	530339.23	1303841.18	Картометрический	5.00	-
966	530340.04	1303839.39	Картометрический	5.00	-
967	530349.08	1303840.83	Картометрический	5.00	-
968	530349.56	1303836.55	Картометрический	5.00	-
969	530349.75	1303834.98	Картометрический	5.00	-
970	530352.01	1303815.99	Картометрический	5.00	-
971	530358.10	1303815.78	Картометрический	5.00	-
972	530383.08	1303814.91	Картометрический	5.00	-
973	530403.07	1303814.22	Картометрический	5.00	-
974	530402.09	1303823.27	Аналитический	0.20	-
975	530412.12	1303823.79	Аналитический	0.20	-
976	530409.43	1303839.78	Картометрический	5.00	-
977	530408.66	1303844.36	Картометрический	5.00	-
978	530454.48	1303841.43	Картометрический	5.00	-
979	530459.82	1303841.08	Картометрический	5.00	-
980	530462.06	1303837.32	Картометрический	5.00	-
981	530462.61	1303837.11	Картометрический	5.00	-
982	530492.93	1303850.62	Картометрический	5.00	-
983	530500.70	1303838.83	Картометрический	5.00	-
984	530507.38	1303818.49	Картометрический	5.00	-

1	2	3	4	5	6
985	530510.13	1303788.22	Картометрический	5.00	-
986	530530.18	1303801.10	Картометрический	5.00	-
987	530541.83	1303784.94	Картометрический	5.00	-
988	530553.79	1303800.64	Картометрический	5.00	-
989	530560.78	1303797.63	Картометрический	5.00	-
990	530570.75	1303787.50	Картометрический	5.00	-
991	530542.08	1303752.19	Аналитический	0.20	-
992	530561.53	1303754.32	Аналитический	0.20	-
993	530561.03	1303718.06	Картометрический	5.00	-
994	530561.43	1303709.11	Картометрический	5.00	-
774	530564.59	1303707.78	Картометрический	5.00	-
995	530046.23	1303096.31	Картометрический	5.00	-
996	530021.65	1303064.66	Картометрический	5.00	-
997	530026.50	1303061.06	Картометрический	5.00	-
998	529987.02	1303011.09	Картометрический	5.00	-
999	529949.35	1303016.96	Картометрический	5.00	-
1000	529925.38	1302990.34	Картометрический	5.00	-
1001	529899.30	1302951.80	Картометрический	5.00	-
1002	529892.91	1302894.78	Картометрический	5.00	-
1003	529893.40	1302886.14	Картометрический	5.00	-
1004	529892.59	1302853.00	Картометрический	5.00	-
1005	529846.99	1302756.00	Картометрический	5.00	-
1006	529793.91	1302789.32	Картометрический	5.00	-
1007	529776.97	1302799.94	Картометрический	5.00	-
1008	529756.05	1302813.07	Аналитический	0.20	-
1009	529707.01	1302843.84	Картометрический	5.00	-
1010	529679.54	1302861.08	Картометрический	5.00	-
1011	529634.44	1302889.43	Картометрический	5.00	-
1012	529596.46	1302914.05	Картометрический	5.00	-
1013	529596.09	1302913.48	Картометрический	5.00	-
1014	529555.61	1302938.88	Картометрический	5.00	-
1015	529558.90	1302943.31	Картометрический	5.00	-
1016	529556.35	1302944.98	Картометрический	5.00	-
1017	529552.94	1302940.56	Картометрический	5.00	-
1018	529508.20	1302968.63	Картометрический	5.00	-
1019	529515.32	1302975.87	Картометрический	5.00	-
1020	529514.48	1302977.72	Картометрический	5.00	-
1021	529511.71	1302975.01	Картометрический	5.00	-
1022	529507.87	1302971.32	Картометрический	5.00	-
1023	529490.34	1303005.49	Картометрический	5.00	-
1024	529497.29	1303011.66	Картометрический	5.00	-
1025	529500.60	1303008.20	Картометрический	5.00	-
1026	529489.89	1303031.72	Картометрический	5.00	-
1027	529488.94	1303030.99	Картометрический	5.00	-
1028	529471.61	1303053.02	Картометрический	5.00	-
1029	529464.29	1303061.34	Картометрический	5.00	-
1030	529461.80	1303066.59	Картометрический	5.00	-

1	2	3	4	5	6
1031	529468.37	1303073.66	Картометрический	5.00	-
1032	529470.13	1303075.11	Картометрический	5.00	-
1033	529433.16	1303156.30	Картометрический	5.00	-
1034	529481.42	1303150.52	Картометрический	5.00	-
1035	529529.44	1303131.17	Картометрический	5.00	-
1036	529516.49	1303119.34	Картометрический	5.00	-
1037	529550.53	1303078.16	Картометрический	5.00	-
1038	529554.48	1303082.83	Картометрический	5.00	-
1039	529570.91	1303102.26	Картометрический	5.00	-
1040	529574.57	1303105.98	Картометрический	5.00	-
1041	529571.27	1303115.46	Картометрический	5.00	-
1042	529576.31	1303122.87	Картометрический	5.00	-
1043	529578.12	1303123.95	Картометрический	5.00	-
1044	529587.48	1303111.99	Картометрический	5.00	-
1045	529607.91	1303087.11	Картометрический	5.00	-
1046	529638.24	1303098.52	Картометрический	5.00	-
1047	529695.25	1303115.13	Картометрический	5.00	-
1048	529689.96	1303107.73	Картометрический	5.00	-
1049	529689.97	1303107.72	Картометрический	5.00	-
1050	529691.91	1303106.50	Картометрический	5.00	-
1051	529691.92	1303106.51	Картометрический	5.00	-
1052	529694.07	1303105.17	Картометрический	5.00	-
1053	529694.06	1303105.16	Картометрический	5.00	-
1054	529724.02	1303086.40	Картометрический	5.00	-
1055	529730.99	1303085.50	Картометрический	5.00	-
1056	529772.99	1303061.38	Картометрический	5.00	-
1057	529786.37	1303084.99	Картометрический	5.00	-
1058	529787.61	1303087.25	Картометрический	5.00	-
1059	529790.65	1303092.76	Картометрический	5.00	-
1060	529799.38	1303109.08	Картометрический	5.00	-
1061	529817.97	1303105.81	Картометрический	5.00	-
1062	529837.01	1303102.54	Картометрический	5.00	-
1063	529838.49	1303101.55	Картометрический	5.00	-
1064	529850.85	1303088.30	Картометрический	5.00	-
1065	529945.83	1303061.38	Картометрический	5.00	-
1066	529956.88	1303105.00	Картометрический	5.00	-
1067	529969.48	1303103.14	Картометрический	5.00	-
1068	529970.77	1303098.79	Картометрический	5.00	-
1069	529981.05	1303087.99	Картометрический	5.00	-
1070	529989.55	1303073.58	Картометрический	5.00	-
1071	529986.25	1303071.26	Картометрический	5.00	-
1072	529992.57	1303062.40	Картометрический	5.00	-
1073	530010.60	1303074.64	Картометрический	5.00	-
1074	530004.79	1303083.88	Картометрический	5.00	-
1075	530013.71	1303099.77	Картометрический	5.00	-
995	530046.23	1303096.31	Картометрический	5.00	-
1076	529069.19	1300896.09	Картометрический	5.00	-

1	2	3	4	5	6
1077	529054.02	1300883.05	Картометрический	5.00	-
1078	529038.64	1300870.27	Картометрический	5.00	-
1079	529023.26	1300857.48	Картометрический	5.00	-
1080	529007.88	1300844.69	Картометрический	5.00	-
1081	528992.50	1300831.91	Картометрический	5.00	-
1082	528977.12	1300819.12	Картометрический	5.00	-
1083	528961.74	1300806.34	Картометрический	5.00	-
1084	528947.63	1300794.62	Картометрический	5.00	-
1085	528933.53	1300782.90	Картометрический	5.00	-
1086	528922.50	1300771.27	Картометрический	5.00	-
1087	528911.47	1300760.64	Картометрический	5.00	-
1088	528900.44	1300749.01	Картометрический	5.00	-
1089	528889.41	1300737.38	Картометрический	5.00	-
1090	528878.38	1300725.75	Картометрический	5.00	-
1091	528867.35	1300714.12	Картометрический	5.00	-
1092	528856.32	1300702.49	Картометрический	5.00	-
1093	528845.29	1300690.86	Картометрический	5.00	-
1094	528834.26	1300679.23	Картометрический	5.00	-
1095	528823.23	1300667.60	Картометрический	5.00	-
1096	528812.20	1300655.97	Картометрический	5.00	-
1097	528801.17	1300644.34	Картометрический	5.00	-
1098	528790.14	1300632.71	Картометрический	5.00	-
1099	528779.11	1300621.08	Картометрический	5.00	-
1100	528768.08	1300609.45	Картометрический	5.00	-
1101	528757.05	1300597.82	Картометрический	5.00	-
1102	528746.02	1300586.19	Картометрический	5.00	-
1103	528734.99	1300574.56	Картометрический	5.00	-
1104	528723.96	1300562.93	Картометрический	5.00	-
1105	528712.93	1300551.30	Картометрический	5.00	-
1106	528701.90	1300539.67	Картометрический	5.00	-
1107	528690.87	1300528.04	Картометрический	5.00	-
1108	528679.84	1300516.41	Картометрический	5.00	-
1109	528668.81	1300504.78	Картометрический	5.00	-
1110	528657.78	1300493.15	Картометрический	5.00	-
1111	528646.75	1300481.52	Картометрический	5.00	-
1112	528635.72	1300469.89	Картометрический	5.00	-
1113	528624.69	1300458.26	Картометрический	5.00	-
1114	528613.66	1300446.63	Картометрический	5.00	-
1115	528602.63	1300434.99	Картометрический	5.00	-
1116	528591.60	1300423.36	Картометрический	5.00	-
1117	528580.57	1300411.73	Картометрический	5.00	-
1118	528569.54	1300400.10	Картометрический	5.00	-
1119	528558.51	1300388.47	Картометрический	5.00	-
1120	528547.48	1300376.84	Картометрический	5.00	-
1121	528536.45	1300365.21	Картометрический	5.00	-
1122	528525.42	1300353.58	Картометрический	5.00	-
1123	528514.39	1300341.95	Картометрический	5.00	-
1124	528503.36	1300330.32	Картометрический	5.00	-

1	2	3	4	5	6
1125	528260.14	1300597.72	Картометрический	5.00	-
1126	528263.33	1300598.00	Картометрический	5.00	-
1127	528267.26	1300598.35	Картометрический	5.00	-
1128	528252.38	1300878.04	Картометрический	5.00	-
1129	528244.76	1300877.77	Картометрический	5.00	-
1130	528245.96	1300843.65	Картометрический	5.00	-
1131	528246.16	1300837.59	Картометрический	5.00	-
1132	528247.45	1300797.44	Картометрический	5.00	-
1133	528248.71	1300758.13	Картометрический	5.00	-
1134	528248.95	1300750.80	Картометрический	5.00	-
1135	528250.58	1300713.47	Картометрический	5.00	-
1136	528251.85	1300675.02	Картометрический	5.00	-
1137	528251.74	1300667.50	Картометрический	5.00	-
1138	528253.25	1300629.55	Картометрический	5.00	-
1139	528254.66	1300588.73	Картометрический	5.00	-
1140	528254.92	1300581.79	Картометрический	5.00	-
1141	528256.02	1300552.66	Картометрический	5.00	-
1142	528254.96	1300551.13	Картометрический	5.00	-
1143	528246.73	1300549.29	Картометрический	5.00	-
1144	528219.08	1300550.15	Картометрический	5.00	-
1145	528190.84	1300551.24	Картометрический	5.00	-
1146	528160.68	1300552.25	Картометрический	5.00	-
1147	528160.64	1300552.25	Картометрический	5.00	-
1148	528132.57	1300553.68	Картометрический	5.00	-
1149	528129.12	1300553.86	Картометрический	5.00	-
1150	528062.87	1300556.49	Картометрический	5.00	-
1151	528056.62	1300556.69	Картометрический	5.00	-
1152	528023.08	1300557.75	Картометрический	5.00	-
1153	527985.20	1300559.31	Картометрический	5.00	-
1154	527985.19	1300562.44	Картометрический	5.00	-
1155	527984.29	1300562.43	Картометрический	5.00	-
1156	527984.30	1300562.62	Картометрический	5.00	-
1157	527984.66	1300566.47	Картометрический	5.00	-
1158	528000.18	1300575.70	Картометрический	5.00	-
1159	528003.79	1300586.82	Картометрический	5.00	-
1160	528002.87	1300586.82	Картометрический	5.00	-
1161	527996.83	1300593.30	Картометрический	5.00	-
1162	528000.04	1300604.42	Картометрический	5.00	-
1163	527997.68	1300603.70	Картометрический	5.00	-
1164	528002.66	1300624.89	Картометрический	5.00	-
1165	528003.25	1300627.38	Картометрический	5.00	-
1166	528019.89	1300673.65	Картометрический	5.00	-
1167	528023.19	1300705.93	Картометрический	5.00	-
1168	528026.99	1300746.84	Картометрический	5.00	-
1169	528027.57	1300756.86	Картометрический	5.00	-
1170	528030.39	1300787.49	Картометрический	5.00	-
1171	528032.39	1300787.48	Картометрический	5.00	-
1172	528038.97	1300833.70	Картометрический	5.00	-

1	2	3	4	5	6
1173	528039.70	1300841.55	Картометрический	5.00	-
1174	528048.55	1300899.75	Картометрический	5.00	-
1175	528052.64	1300905.09	Картометрический	5.00	-
1176	528052.68	1300915.18	Картометрический	5.00	-
1177	528054.20	1300938.67	Картометрический	5.00	-
1178	528053.62	1300938.70	Картометрический	5.00	-
1179	528055.60	1300961.33	Картометрический	5.00	-
1180	528058.38	1300961.13	Картометрический	5.00	-
1181	528060.16	1300988.54	Картометрический	5.00	-
1182	528071.39	1301014.07	Картометрический	5.00	-
1183	528081.86	1301036.86	Картометрический	5.00	-
1184	528093.99	1301057.57	Картометрический	5.00	-
1185	528106.13	1301078.27	Картометрический	5.00	-
1186	528114.80	1301093.07	Картометрический	5.00	-
1187	528127.80	1301102.76	Картометрический	5.00	-
1188	528147.39	1301115.57	Картометрический	5.00	-
1189	528166.09	1301129.62	Картометрический	5.00	-
1190	528185.39	1301144.01	Картометрический	5.00	-
1191	528204.47	1301158.50	Картометрический	5.00	-
1192	528223.38	1301172.89	Картометрический	5.00	-
1193	528243.28	1301187.31	Картометрический	5.00	-
1194	528262.36	1301202.06	Картометрический	5.00	-
1195	528261.99	1301202.55	Картометрический	5.00	-
1196	528281.95	1301217.29	Картометрический	5.00	-
1197	528299.70	1301230.17	Картометрический	5.00	-
1198	528300.82	1301230.65	Картометрический	5.00	-
1199	528304.12	1301232.70	Картометрический	5.00	-
1200	528321.39	1301243.87	Картометрический	5.00	-
1201	528335.18	1301223.90	Картометрический	5.00	-
1202	528339.22	1301217.94	Картометрический	5.00	-
1203	528355.89	1301193.01	Картометрический	5.00	-
1204	528363.32	1301193.61	Картометрический	5.00	-
1205	528342.90	1301224.15	Картометрический	5.00	-
1206	528332.00	1301240.45	Картометрический	5.00	-
1207	528324.03	1301252.36	Картометрический	5.00	-
1208	528367.69	1301293.60	Картометрический	5.00	-
1209	528370.64	1301293.08	Картометрический	5.00	-
1210	528379.93	1301312.82	Картометрический	5.00	-
1211	528384.71	1301318.54	Картометрический	5.00	-
1212	528388.82	1301323.38	Картометрический	5.00	-
1213	528396.39	1301322.75	Картометрический	5.00	-
1214	528442.70	1301349.60	Картометрический	5.00	-
1215	528454.29	1301357.55	Картометрический	5.00	-
1216	528477.83	1301369.10	Картометрический	5.00	-
1217	528483.09	1301368.52	Картометрический	5.00	-
1218	528493.37	1301375.66	Картометрический	5.00	-
1219	528498.26	1301377.73	Картометрический	5.00	-
1220	528541.91	1301397.39	Картометрический	5.00	-

1	2	3	4	5	6
1221	528553.67	1301413.02	Картометрический	5.00	-
1222	528595.45	1301432.32	Картометрический	5.00	-
1223	528626.03	1301448.64	Картометрический	5.00	-
1224	528666.68	1301470.34	Картометрический	5.00	-
1225	528656.37	1301490.47	Картометрический	5.00	-
1226	528648.62	1301505.24	Картометрический	5.00	-
1227	528686.81	1301530.53	Картометрический	5.00	-
1228	528689.29	1301532.24	Картометрический	5.00	-
1229	528719.43	1301552.15	Картометрический	5.00	-
1230	528720.19	1301552.65	Картометрический	5.00	-
1231	528732.73	1301535.82	Картометрический	5.00	-
1232	528741.53	1301522.54	Картометрический	5.00	-
1233	528952.07	1301240.46	Картометрический	5.00	-
1234	528980.95	1301122.18	Картометрический	5.00	-
1235	528995.65	1300986.03	Картометрический	5.00	-
1236	528995.72	1300985.56	Картометрический	5.00	-
1237	529006.07	1300965.12	Картометрический	5.00	-
1238	529019.34	1300938.27	Картометрический	5.00	-
1239	529024.50	1300938.15	Картометрический	5.00	-
1240	529027.20	1300937.20	Картометрический	5.00	-
1241	529030.20	1300936.48	Картометрический	5.00	-
1242	529055.37	1300906.66	Картометрический	5.00	-
1243	529058.16	1300909.01	Картометрический	5.00	-
1076	529069.19	1300896.09	Картометрический	5.00	-
1244	528380.14	1301196.30	Картометрический	5.00	-
1245	528367.33	1301194.25	Картометрический	5.00	-
1246	528369.52	1301192.01	Картометрический	5.00	-
1247	528380.25	1301194.68	Картометрический	5.00	-
1244	528380.14	1301196.30	Картометрический	5.00	-
1248	528376.52	1301241.89	Картометрический	5.00	-
1249	528365.80	1301243.62	Картометрический	5.00	-
1250	528376.52	1301240.98	Картометрический	5.00	-
1248	528376.52	1301241.89	Картометрический	5.00	-
1251	528692.25	1301525.55	Картометрический	5.00	-
1252	528689.64	1301524.09	Картометрический	5.00	-
1253	528692.71	1301517.11	Картометрический	5.00	-
1254	528695.18	1301518.92	Картометрический	5.00	-
1251	528692.25	1301525.55	Картометрический	5.00	-
1255	530066.00	1299439.00	Картометрический	5.00	-
1256	529927.00	1299519.00	Картометрический	5.00	-
1257	529891.00	1299537.00	Картометрический	5.00	-
1258	529816.00	1299576.00	Картометрический	5.00	-
1259	529793.00	1299587.00	Картометрический	5.00	-
1260	529793.00	1299592.00	Картометрический	5.00	-

1	2	3	4	5	6
1261	529914.00	1299614.00	Картометрический	5.00	-
1262	529944.00	1299620.00	Картометрический	5.00	-
1263	529946.00	1299620.00	Картометрический	5.00	-
1264	529966.00	1299624.00	Картометрический	5.00	-
1265	529978.00	1299627.00	Картометрический	5.00	-
1266	529986.00	1299628.00	Картометрический	5.00	-
1267	530006.00	1299633.00	Картометрический	5.00	-
1268	530026.00	1299638.00	Картометрический	5.00	-
1269	530047.00	1299643.00	Картометрический	5.00	-
1270	530067.00	1299648.00	Картометрический	5.00	-
1271	530087.00	1299653.00	Картометрический	5.00	-
1272	530106.00	1299658.00	Картометрический	5.00	-
1273	530111.00	1299657.00	Картометрический	5.00	-
1274	530117.00	1299655.00	Картометрический	5.00	-
1275	530105.00	1299607.00	Картометрический	5.00	-
1276	530100.00	1299583.00	Картометрический	5.00	-
1277	530094.00	1299558.00	Картометрический	5.00	-
1278	530088.00	1299534.00	Картометрический	5.00	-
1279	530082.00	1299509.00	Картометрический	5.00	-
1280	530074.00	1299472.00	Картометрический	5.00	-
1255	530066.00	1299439.00	Картометрический	5.00	-
1281	532011.00	1299020.00	Картометрический	5.00	-
1282	531978.00	1298996.00	Картометрический	5.00	-
1283	531955.00	1298978.00	Картометрический	5.00	-
1284	531933.00	1298961.00	Картометрический	5.00	-
1285	531910.00	1298944.00	Картометрический	5.00	-
1286	531890.00	1298929.00	Картометрический	5.00	-
1287	531870.00	1298914.00	Картометрический	5.00	-
1288	531850.00	1298899.00	Картометрический	5.00	-
1289	531830.00	1298884.00	Картометрический	5.00	-
1290	531816.00	1298874.00	Картометрический	5.00	-
1291	531807.00	1298864.00	Картометрический	5.00	-
1292	531804.00	1298860.00	Картометрический	5.00	-
1293	531656.00	1298981.00	Картометрический	5.00	-
1294	531660.00	1298985.00	Картометрический	5.00	-
1295	531703.00	1299022.00	Картометрический	5.00	-
1296	531712.00	1299030.00	Картометрический	5.00	-
1297	531750.00	1299063.00	Картометрический	5.00	-
1298	531784.00	1299093.00	Картометрический	5.00	-
1299	531791.00	1299099.00	Картометрический	5.00	-
1300	531827.00	1299131.00	Картометрический	5.00	-
1301	531834.00	1299137.00	Картометрический	5.00	-
1302	531916.00	1299083.00	Картометрический	5.00	-
1303	531977.00	1299042.00	Картометрический	5.00	-
1304	531995.00	1299030.00	Картометрический	5.00	-
1281	532011.00	1299020.00	Картометрический	5.00	-

1	2	3	4	5	6
1305	532507.61	1299464.75	Картометрический	5.00	-
1306	532474.70	1299438.30	Картометрический	5.00	-
1307	532469.44	1299433.61	Картометрический	5.00	-
1308	532431.82	1299401.50	Картометрический	5.00	-
1309	532427.97	1299409.58	Картометрический	5.00	-
1310	532236.33	1299508.53	Картометрический	5.00	-
1311	532189.03	1299532.97	Картометрический	5.00	-
1312	532237.12	1299602.78	Картометрический	5.00	-
1313	532286.35	1299577.66	Картометрический	5.00	-
1314	532348.06	1299546.15	Картометрический	5.00	-
1315	532409.66	1299514.70	Картометрический	5.00	-
1316	532502.17	1299467.47	Картометрический	5.00	-
1305	532507.61	1299464.75	Картометрический	5.00	-
1317	535505.24	1307955.28	Картометрический	5.00	-
1318	535474.06	1307967.83	Картометрический	5.00	-
1319	535529.64	1308126.34	Картометрический	5.00	-
1320	535544.83	1308169.66	Картометрический	5.00	-
1321	535581.75	1308154.93	Картометрический	5.00	-
1322	535566.94	1308115.22	Картометрический	5.00	-
1323	535524.20	1308000.55	Картометрический	5.00	-
1317	535505.24	1307955.28	Картометрический	5.00	-
1324	535622.06	1308269.17	Картометрический	5.00	-
1325	535617.70	1308270.34	Картометрический	5.00	-
1326	535583.33	1308279.46	Картометрический	5.00	-
1327	535605.89	1308343.82	Картометрический	5.00	-
1328	535575.72	1308366.90	Картометрический	5.00	-
1329	535593.83	1308390.70	Картометрический	5.00	-
1330	535603.64	1308380.24	Картометрический	5.00	-
1331	535616.91	1308357.83	Картометрический	5.00	-
1332	535620.78	1308350.55	Картометрический	5.00	-
1333	535621.63	1308348.96	Картометрический	5.00	-
1334	535624.21	1308334.40	Картометрический	5.00	-
1335	535626.72	1308320.72	Картометрический	5.00	-
1336	535627.43	1308306.86	Картометрический	5.00	-
1337	535627.28	1308293.54	Картометрический	5.00	-
1338	535623.22	1308272.10	Картометрический	5.00	-
1324	535622.06	1308269.17	Картометрический	5.00	-
1339	535543.73	1308391.38	Картометрический	5.00	-
1340	535524.84	1308405.83	Картометрический	5.00	-
1341	535547.40	1308435.32	Картометрический	5.00	-
1342	535567.08	1308421.36	Картометрический	5.00	-
1339	535543.73	1308391.38	Картометрический	5.00	-
1343	535285.65	1308497.37	Картометрический	5.00	-
1344	535236.36	1308512.67	Картометрический	5.00	-

1	2	3	4	5	6
1345	535228.76	1308515.02	Картометрический	5.00	-
1346	535211.94	1308520.24	Картометрический	5.00	-
1347	535202.93	1308523.04	Картометрический	5.00	-
1348	535169.75	1308533.30	Картометрический	5.00	-
1349	535118.45	1308549.16	Картометрический	5.00	-
1350	535087.97	1308558.58	Картометрический	5.00	-
1351	535095.23	1308612.00	Картометрический	5.00	-
1352	535099.01	1308639.81	Картометрический	5.00	-
1353	535102.00	1308661.84	Картометрический	5.00	-
1354	535117.66	1308660.10	Картометрический	5.00	-
1355	535149.97	1308673.92	Картометрический	5.00	-
1356	535168.86	1308687.81	Картометрический	5.00	-
1357	535165.45	1308635.47	Картометрический	5.00	-
1358	535163.62	1308607.53	Картометрический	5.00	-
1359	535162.34	1308587.83	Картометрический	5.00	-
1360	535161.99	1308582.58	Картометрический	5.00	-
1361	535188.01	1308572.47	Картометрический	5.00	-
1362	535211.94	1308563.17	Картометрический	5.00	-
1363	535240.29	1308563.55	Картометрический	5.00	-
1364	535246.29	1308563.63	Картометрический	5.00	-
1365	535285.65	1308564.15	Картометрический	5.00	-
1366	535285.65	1308543.61	Картометрический	5.00	-
1367	535295.65	1308543.61	Картометрический	5.00	-
1368	535295.65	1308530.63	Картометрический	5.00	-
1369	535295.65	1308516.96	Картометрический	5.00	-
1370	535285.65	1308516.96	Картометрический	5.00	-
1343	535285.65	1308497.37	Картометрический	5.00	-
1371	535289.39	1308570.21	Картометрический	5.00	-
1372	535264.39	1308569.88	Картометрический	5.00	-
1373	535239.39	1308569.54	Картометрический	5.00	-
1374	535214.39	1308569.21	Картометрический	5.00	-
1375	535213.94	1308569.20	Картометрический	5.00	-
1376	535176.24	1308586.93	Картометрический	5.00	-
1377	535177.81	1308612.51	Картометрический	5.00	-
1378	535209.42	1308612.07	Картометрический	5.00	-
1379	535234.43	1308611.73	Картометрический	5.00	-
1380	535259.39	1308611.38	Картометрический	5.00	-
1381	535284.35	1308611.04	Картометрический	5.00	-
1371	535289.39	1308570.21	Картометрический	5.00	-
1382	535283.15	1308621.17	Картометрический	5.00	-
1383	535258.21	1308621.50	Картометрический	5.00	-
1384	535233.27	1308621.82	Картометрический	5.00	-
1385	535208.30	1308622.14	Картометрический	5.00	-
1386	535180.42	1308622.50	Картометрический	5.00	-
1387	535178.42	1308622.53	Картометрический	5.00	-
1388	535178.54	1308624.53	Картометрический	5.00	-

1	2	3	4	5	6
1389	535181.23	1308668.51	Картометрический	5.00	-
1390	535203.49	1308667.06	Картометрический	5.00	-
1391	535228.44	1308665.45	Картометрический	5.00	-
1392	535253.39	1308663.83	Картометрический	5.00	-
1393	535278.34	1308662.22	Картометрический	5.00	-
1382	535283.15	1308621.17	Картометрический	5.00	-
1394	534835.06	1308970.75	Картометрический	5.00	-
1395	534799.20	1309035.92	Картометрический	5.00	-
1396	534847.35	1309148.43	Картометрический	5.00	-
1397	534809.53	1309151.12	Картометрический	5.00	-
1398	534809.87	1309153.75	Картометрический	5.00	-
1399	534802.14	1309155.97	Картометрический	5.00	-
1400	534785.29	1309162.79	Картометрический	5.00	-
1401	534785.96	1309172.39	Картометрический	5.00	-
1402	534784.52	1309180.19	Картометрический	5.00	-
1403	534778.16	1309185.74	Картометрический	5.00	-
1404	534746.83	1309195.76	Картометрический	5.00	-
1405	534732.85	1309198.77	Картометрический	5.00	-
1406	534716.16	1309201.78	Картометрический	5.00	-
1407	534739.78	1309156.13	Картометрический	5.00	-
1408	534734.23	1309156.47	Картометрический	5.00	-
1409	534683.60	1309246.57	Картометрический	5.00	-
1410	534818.50	1309219.63	Картометрический	5.00	-
1411	534877.42	1309207.87	Картометрический	5.00	-
1412	534829.06	1309068.09	Картометрический	5.00	-
1413	534863.59	1309056.11	Картометрический	5.00	-
1394	534835.06	1308970.75	Картометрический	5.00	-
1414	535431.68	1309257.43	Картометрический	5.00	-
1415	535408.51	1309253.09	Картометрический	5.00	-
1416	535381.80	1309248.08	Картометрический	5.00	-
1417	535374.43	1309287.36	Картометрический	5.00	-
1418	535398.81	1309304.76	Картометрический	5.00	-
1419	535438.44	1309333.05	Картометрический	5.00	-
1414	535431.68	1309257.43	Картометрический	5.00	-
1420	535517.40	1309229.01	Картометрический	5.00	-
1421	535493.79	1309214.80	Картометрический	5.00	-
1422	535487.61	1309226.96	Картометрический	5.00	-
1423	535482.86	1309234.68	Картометрический	5.00	-
1424	535479.79	1309238.62	Картометрический	5.00	-
1425	535476.05	1309242.36	Картометрический	5.00	-
1426	535472.86	1309245.10	Картометрический	5.00	-
1427	535468.44	1309248.38	Картометрический	5.00	-
1428	535464.10	1309250.97	Картометрический	5.00	-
1429	535459.57	1309253.13	Картометрический	5.00	-
1430	535456.52	1309254.41	Картометрический	5.00	-

1	2	3	4	5	6
1431	535452.21	1309255.68	Картометрический	5.00	-
1432	535446.79	1309256.90	Картометрический	5.00	-
1433	535442.69	1309257.44	Картометрический	5.00	-
1434	535438.22	1309257.58	Картометрический	5.00	-
1435	535441.78	1309297.39	Картометрический	5.00	-
1436	535444.86	1309331.89	Картометрический	5.00	-
1437	535481.14	1309290.50	Картометрический	5.00	-
1438	535490.22	1309280.15	Картометрический	5.00	-
1439	535494.91	1309274.80	Картометрический	5.00	-
1440	535506.82	1309249.80	Картометрический	5.00	-
1441	535513.97	1309234.80	Картометрический	5.00	-
1420	535517.40	1309229.01	Картометрический	5.00	-
1442	535502.51	1309139.37	Картометрический	5.00	-
1443	535499.00	1309138.02	Картометрический	5.00	-
1444	535459.87	1309184.94	Картометрический	5.00	-
1445	535441.59	1309206.85	Картометрический	5.00	-
1446	535413.00	1309241.12	Картометрический	5.00	-
1447	535413.10	1309241.74	Картометрический	5.00	-
1448	535427.82	1309244.57	Картометрический	5.00	-
1449	535433.66	1309245.42	Картометрический	5.00	-
1450	535436.77	1309245.47	Картометрический	5.00	-
1451	535440.68	1309245.42	Картометрический	5.00	-
1452	535445.84	1309244.89	Картометрический	5.00	-
1453	535450.21	1309243.78	Картометрический	5.00	-
1454	535453.91	1309242.41	Картометрический	5.00	-
1455	535456.91	1309241.20	Картометрический	5.00	-
1456	535460.59	1309239.20	Картометрический	5.00	-
1457	535464.17	1309236.67	Картометрический	5.00	-
1458	535466.99	1309234.39	Картометрический	5.00	-
1459	535470.33	1309231.09	Картометрический	5.00	-
1460	535472.84	1309227.98	Картометрический	5.00	-
1461	535474.94	1309225.02	Картометрический	5.00	-
1462	535476.91	1309221.52	Картометрический	5.00	-
1463	535487.31	1309201.07	Картометрический	5.00	-
1464	535495.11	1309185.73	Картометрический	5.00	-
1465	535496.42	1309182.84	Картометрический	5.00	-
1466	535497.51	1309177.94	Картометрический	5.00	-
1467	535499.66	1309161.38	Картометрический	5.00	-
1442	535502.51	1309139.37	Картометрический	5.00	-
1468	535607.25	1308991.87	Картометрический	5.00	-
1469	535594.03	1308965.02	Картометрический	5.00	-
1470	535582.37	1308966.86	Картометрический	5.00	-
1471	535552.50	1309002.67	Картометрический	5.00	-
1472	535538.22	1309019.80	Картометрический	5.00	-
1473	535533.47	1309025.49	Картометрический	5.00	-
1474	535523.95	1309036.90	Картометрический	5.00	-

1	2	3	4	5	6
1475	535514.42	1309048.32	Картометрический	5.00	-
1476	535509.66	1309054.04	Картометрический	5.00	-
1477	535495.40	1309071.12	Картометрический	5.00	-
1478	535476.37	1309093.93	Картометрический	5.00	-
1479	535457.34	1309116.75	Картометрический	5.00	-
1480	535440.22	1309137.27	Картометрический	5.00	-
1481	535438.30	1309139.57	Картометрический	5.00	-
1482	535419.28	1309162.37	Картометрический	5.00	-
1483	535417.37	1309164.67	Картометрический	5.00	-
1484	535400.24	1309185.19	Картометрический	5.00	-
1485	535381.20	1309208.02	Картометрический	5.00	-
1486	535408.18	1309230.52	Картометрический	5.00	-
1487	535427.22	1309207.69	Картометрический	5.00	-
1488	535444.34	1309187.16	Картометрический	5.00	-
1489	535446.26	1309184.86	Картометрический	5.00	-
1490	535465.28	1309162.06	Картометрический	5.00	-
1491	535467.20	1309159.75	Картометрический	5.00	-
1492	535484.31	1309139.25	Картометрический	5.00	-
1493	535503.34	1309116.43	Картометрический	5.00	-
1494	535522.37	1309093.62	Картометрический	5.00	-
1495	535536.65	1309076.50	Картометрический	5.00	-
1496	535541.41	1309070.80	Картометрический	5.00	-
1497	535550.92	1309059.40	Картометрический	5.00	-
1498	535560.44	1309048.00	Картометрический	5.00	-
1499	535565.20	1309042.29	Картометрический	5.00	-
1500	535579.47	1309025.18	Картометрический	5.00	-
1468	535607.25	1308991.87	Картометрический	5.00	-
1501	535647.21	1309039.56	Картометрический	5.00	-
1502	535622.32	1308995.21	Картометрический	5.00	-
1503	535618.48	1308994.80	Картометрический	5.00	-
1504	535598.25	1309019.05	Картометрический	5.00	-
1505	535577.63	1309043.77	Картометрический	5.00	-
1506	535559.72	1309065.24	Картометрический	5.00	-
1507	535533.08	1309097.18	Картометрический	5.00	-
1508	535541.37	1309108.81	Картометрический	5.00	-
1509	535579.81	1309094.27	Картометрический	5.00	-
1510	535583.05	1309092.75	Картометрический	5.00	-
1511	535585.95	1309090.85	Картометрический	5.00	-
1512	535587.65	1309089.41	Картометрический	5.00	-
1513	535589.39	1309087.64	Картометрический	5.00	-
1514	535604.86	1309070.05	Картометрический	5.00	-
1515	535609.15	1309065.21	Картометрический	5.00	-
1516	535612.04	1309061.90	Картометрический	5.00	-
1517	535614.43	1309059.29	Картометрический	5.00	-
1518	535617.36	1309056.76	Картометрический	5.00	-
1519	535620.25	1309054.73	Картометрический	5.00	-
1520	535623.57	1309052.83	Картометрический	5.00	-

1	2	3	4	5	6
1501	535647.21	1309039.56	Картометрический	5.00	-
1521	535738.77	1308981.48	Картометрический	5.00	-
1522	535725.17	1308980.61	Картометрический	5.00	-
1523	535719.16	1308980.23	Картометрический	5.00	-
1524	535694.85	1308917.73	Картометрический	5.00	-
1525	535665.17	1308932.97	Картометрический	5.00	-
1526	535617.60	1308959.21	Картометрический	5.00	-
1527	535612.35	1308962.11	Картометрический	5.00	-
1528	535646.98	1309028.35	Картометрический	5.00	-
1529	535652.30	1309025.57	Картометрический	5.00	-
1530	535678.98	1309011.62	Картометрический	5.00	-
1531	535692.72	1309004.44	Картометрический	5.00	-
1532	535698.04	1309001.66	Картометрический	5.00	-
1533	535686.79	1308978.15	Картометрический	5.00	-
1534	535712.27	1308979.79	Картометрический	5.00	-
1535	535732.51	1309023.63	Картометрический	5.00	-
1536	535742.92	1309021.86	Картометрический	5.00	-
1537	535753.75	1309020.05	Картометрический	5.00	-
1521	535738.77	1308981.48	Картометрический	5.00	-
1538	535948.60	1308981.03	Картометрический	5.00	-
1539	535933.30	1308962.90	Картометрический	5.00	-
1540	535916.49	1308944.25	Картометрический	5.00	-
1541	535915.50	1308943.15	Картометрический	5.00	-
1542	535898.40	1308939.50	Картометрический	5.00	-
1543	535877.70	1308943.30	Картометрический	5.00	-
1544	535863.80	1308941.70	Картометрический	5.00	-
1545	535849.80	1308936.40	Картометрический	5.00	-
1546	535868.28	1308984.62	Картометрический	5.00	-
1547	535868.27	1308984.63	Картометрический	5.00	-
1548	535865.49	1308987.20	Картометрический	5.00	-
1549	535805.12	1308982.89	Картометрический	5.00	-
1550	535807.67	1308989.87	Картометрический	5.00	-
1551	535872.05	1308994.51	Картометрический	5.00	-
1552	535870.12	1308989.41	Картометрический	5.00	-
1553	535950.57	1308991.37	Картометрический	5.00	-
1538	535948.60	1308981.03	Картометрический	5.00	-

3. Сведения о характерных точках части (частей) границы объекта

Обозначение характерных	Координаты, м		Метод определения координат	Средняя квадратическая	Описание обозначения
	X	Y			
1	2	3	4	5	6
Часть №					
-	-	-	-	-	-

Раздел 3

Сведения о местоположении измененных (уточненных) границ объекта							
1. Система координат: -							
2. Сведения о характерных точках границ объекта							
Обозначение характерных точек границ	Существующие координаты, м		Измененные (уточненные) координаты, м		Метод определения координат характерной точки	Средняя квадратическая погрешность положения характерной точки (Mt), м	Описание обозначения точки на местности (при наличии)
	X	Y	X	Y			
1	2	3	4	5	6	7	8
-	-	-	-	-	-	-	-
3. Сведения о характерных точках части (частей) границы объекта							
Часть №							
-	-	-	-	-	-	-	-