



Правовое управление правительства Воронежской области
ЗАРЕГИСТРИРОВАНО
* 19. 03. 2025г.
Регистрационный номер № 543

**МИНИСТЕРСТВО
АРХИТЕКТУРЫ И ГРАДОСТРОИТЕЛЬСТВА
ВОРОНЕЖСКОЙ ОБЛАСТИ**

ПРИКАЗ

24.04.2025

№ 45-01-04/224

г. Воронеж

**О внесении изменений в правила землепользования и застройки
Коломыцевского сельского поселения Лискинского муниципального
района Воронежской области**

В соответствии с Градостроительным кодексом Российской Федерации, Федеральными законами от 06.10.2003 № 131-ФЗ «Об общих принципах организации местного самоуправления в Российской Федерации», от 04.08.2023 № 438-ФЗ «О внесении изменений в Градостроительный кодекс Российской Федерации и отдельные законодательные акты Российской Федерации», законами Воронежской области от 07.07.2006 № 61-ОЗ «О регулировании градостроительной деятельности в Воронежской области», от 20.12.2018 № 173-ОЗ «О перераспределении полномочий по утверждению правил землепользования и застройки между органами местного самоуправления поселений Воронежской области, городского округа город Нововоронеж, Борисоглебского городского округа и исполнительными органами государственной власти Воронежской области», постановлениями Правительства Воронежской области от 31.12.2014 № 1240 «Об утверждении Положения о министерстве архитектуры и градостроительства Воронежской области», от 19.10.2022 № 753 «Об определении случаев принятия решений по вопросам градостроительной деятельности без проведения общественных обсуждений или публичных

слушаний», на основании приказов министерства архитектуры и градостроительства Воронежской области от 26.07.2024 № 45-01-04/292 «О подготовке проекта о внесении изменений в правила землепользования и застройки Коломыцевского сельского поселения Лискинского муниципального района Воронежской области», от 23.09.2024 № 45-01-04/386 «О подготовке проекта о внесении изменений в правила землепользования и застройки Коломыцевского сельского поселения Лискинского муниципального района Воронежской области», решений филиала ППК «Роскадастр» по Воронежской области о необходимости устранения реестровой ошибки в сведениях Единого государственного реестра недвижимости о местоположении границы территориальной зоны от 04.09.2024 № 7, № 8, № 9, с учетом заключений о результатах публичных слушаний от 12.11.2024

п р и к а з ы в а ю:

1. Внести в приказ департамента архитектуры и градостроительства Воронежской области от 26.07.2021 № 45-01-04/840 «Об утверждении правил землепользования и застройки Коломыцевского сельского поселения Лискинского муниципального района Воронежской области» (в редакции приказа департамента архитектуры и градостроительства Воронежской области от 16.01.2023 № 45-01-04/10) следующие изменения:

1.1. В преамбуле приказа:

1.1.1. Слово «правительства» заменить словом «Правительства».

1.1.2. Слова «Положения о департаменте» заменить словами «Положения о министерстве».

1.2. В правилах землепользования и застройки Коломыцевского сельского поселения Лискинского муниципального района Воронежской области (далее – Правила):

1.2.1. В части I Правил:

1.2.1.1. В пункте 1 раздела 1 и далее по тексту слово «департамента» в соответствующем падеже заменить словом «министерства» в соответствующем падеже.

1.2.1.2. В подпункте 1 пункта 7 раздела 2 слова «пунктом 6.1 статьи 26.3 Федерального закона от 06.10.1999 № 184-ФЗ «Об общих принципах организации законодательных (представительных) и исполнительных органов государственной власти субъектов Российской Федерации» заменить словами «частью 3 статьи 6 Федерального закона от 21.12.2021 № 414-ФЗ «Об общих принципах организации публичной власти в субъектах Российской Федерации».

1.2.1.3. Пункт 8 раздела 2 изложить в следующей редакции:

«8. Полномочия Уполномоченного органа по вопросам землепользования и застройки

Полномочия Уполномоченного органа по вопросам землепользования и застройки включают:

- 1) принятие решения о подготовке проекта Правил, принятие решения о подготовке проекта о внесении изменений в Правила и подготовка таких документов;
- 2) утверждение Правил, утверждение изменений в Правила;
- 3) утверждение состава и порядка деятельности комиссии по подготовке проекта Правил землепользования и застройки по вопросам, указанным в статьях 31, 33 ГрК РФ.».

1.2.1.4. В подпункте 1 пункта 9 раздела 2 слова «указанных в пункте 8» заменить словами «указанных в подпунктах 1-2 пункта 8».

1.2.1.5. В подпункте 1 пункта 11 раздела 3 слова «в Комиссию» заменить словами «, которое рассматривается в порядке, определенном статьей 39 ГрК РФ».

1.2.2. В пункте 17 части II Правил:

1.2.2.1. В подпункте 1 карту градостроительного зонирования территории Коломыцевского сельского поселения Лискинского муниципального района Воронежской области изложить в редакции согласно приложению № 1 настоящему приказу.

1.2.2.2. В подпункте 2 карту градостроительного зонирования с отображением зон с особыми условиями использования территории Коломыцевского сельского поселения Лискинского муниципального района Воронежской области изложить в редакции согласно приложению № 2 настоящему приказу.

1.2.2.3. После подпункта 2.1 дополнить подпунктом 2.2 следующего содержания:

«2.2. Лискинский муниципальный район Воронежской области, согласно постановлению Правительства Воронежской области от 07.09.2022 № 606 «Об утверждении Перечня муниципальных образований Воронежской области, на территориях которых проходили боевые действия в период Великой Отечественной войны 1941 - 1945 годов и могут находиться непогребенные останки погибших при защите Отечества в период Великой Отечественной войны 1941 - 1945 годов», является территорией, на которой проходили боевые действия в период Великой Отечественной войны 1941 - 1945 годов и могут находиться непогребенные останки погибших при защите Отечества в период Великой Отечественной войны 1941 - 1945 годов.

В связи с этим, на территории Коломыцевского сельского поселения Лискинского муниципального района Воронежской области необходимо обеспечивать соблюдение требований Закона Российской Федерации от 14.01.1993 № 4292-1 «Об увековечении памяти погибших при защите Отечества» и Закона Воронежской области от 29.04.2016 № 45-ОЗ «Об отдельных мерах по поддержке проведения поисковой работы на территории Воронежской области».

1.2.3. В пункте 18 части II Правил:

1.2.3.1. Таблицу подпункта 1 после строки десятой дополнить строкой следующего содержания:

«

Зона переработки продуктов животноводства	СХЗ
---	-----

».

1.2.3.2. Таблицу подпункта 2 после строки тринадцатой дополнить строкой следующего содержания:

«

Зона переработки продуктов животноводства за границами населенных пунктов	СХЗ
---	-----

».

1.2.4. В части III Правил:

1.2.4.1. В таблице подпункта 1 пункта 21 строку 4 исключить.

1.2.4.2. В пункте 21 после подпункта 5 дополнить подпунктом 5¹ следующего содержания:

«5¹. Градостроительный регламент территориальной зоны СХЗ

№ п/п	Код ВР И	Наименование ВРИ	Предельные (минимальные и (или) максимальные) размеры земельных участков, в том числе их площадь, м ²		Максималь ный процент застройки в границах земельного участка	Предельное количество этажей или предельная высота зданий, строений, сооружений	Минимальны е отступы от границ земельных участков в целях определения мест допустимого размещения зданий, строений, сооружений, за пределами которых запрещено строительств о зданий, строений, сооружений
			min	max			
ОСНОВНЫЕ ВИДЫ РАЗРЕШЕННОГО ИСПОЛЬЗОВАНИЯ ЗЕМЕЛЬНЫХ УЧАСТКОВ И ОБЪЕКТОВ КАПИТАЛЬНОГО СТРОИТЕЛЬСТВА							
1	1.15	Хранение и переработка сельскохозяйств енной продукции	не подлежат установлению				3 метра
2	1.18	Обеспечение сельскохозяйств енного производства	не подлежат установлению				3 метра

№ п/п	Код ВР И	Наименование ВРИ	Предельные (минимальные и (или) максимальные) размеры земельных участков, в том числе их площадь, м ²		Максималь ный процент застройки в границах земельного участка	Предельное количество этажей или предельная высота зданий, строений, сооружений	Минимальны е отступы от границ земельных участков в целях определения мест допустимого размещения зданий, строений, сооружений, за пределами которых запрещено строительств о зданий, строений, сооружений
			min	max			
3	3.1.1	Предоставление коммунальных услуг	не подлежат установлению				
УСЛОВНО РАЗРЕШЕННЫЕ ВИДЫ ИСПОЛЬЗОВАНИЯ ЗЕМЕЛЬНЫХ УЧАСТКОВ И ОБЪЕКТОВ КАПИТАЛЬНОГО СТРОИТЕЛЬСТВА							
4	4.9.1.1	Заправка транспортных средств	не подлежат установлению			1 этаж	3 метра
5	6.9	Склад	не подлежат установлению		60%	не подлежит установлению	3 метра
6	6.9.1	Складские площадки	не подлежат установлению				

».

1.2.4.3. В таблице пункта 22:

1.2.4.3.1. Графу вторую строки 4 изложить в следующей редакции:

«Охранная зона трубопроводов (газопроводов, нефтепроводов и нефтепродуктопроводов, трубопроводов для продуктов переработки нефти и газа, аммиакопроводов)».

1.2.4.3.2. Графу вторую строки 9 изложить в следующей редакции:

«Охранная зона геодезических пунктов государственной геодезической сети, нивелирных пунктов государственной нивелирной сети и гравиметрических пунктов государственной гравиметрической сети».

1.2.5. Описание местоположения границ зоны застройки индивидуальными жилыми домами села Коломыцево - Ж1/1 приложения № 1 к Правилам изложить в редакции согласно приложению № 3 к настоящему приказу.

1.2.6. После описания местоположения границ зоны животноводства за границами населенных пунктов – СХ2 приложения № 3 к Правилам дополнить графическим описанием местоположения границ зоны переработки продуктов животноводства за границами населенных пунктов - СХ3 согласно приложению № 4 к настоящему приказу.

2. Контроль исполнения настоящего приказа возложить на заместителя министра архитектуры и градостроительства Воронежской области – начальника отдела территориального планирования министерства архитектуры и градостроительства Воронежской области Беляеву С.М.

Министр архитектуры
и градостроительства
Воронежской области



А.А. Еренков



ПРАВИЛА ЗЕМЛЕПОЛЬЗОВАНИЯ И ЗАСТРОЙКИ

Карта градостроительного зонирования территории Коломыцевского сельского поселения
Лискинского муниципального района Воронежской области

УСЛОВНЫЕ ОБОЗНАЧЕНИЯ

Территориальные границы

- Граница сельского поселения
- Граница населенного пункта

Территории, для которых градостроительные регламенты не устанавливаются.

- Земли, покрытые поверхностными водами
- Сельскохозяйственные угодья в составе земель сельскохозяйственного назначения
- Земли лесного фонда

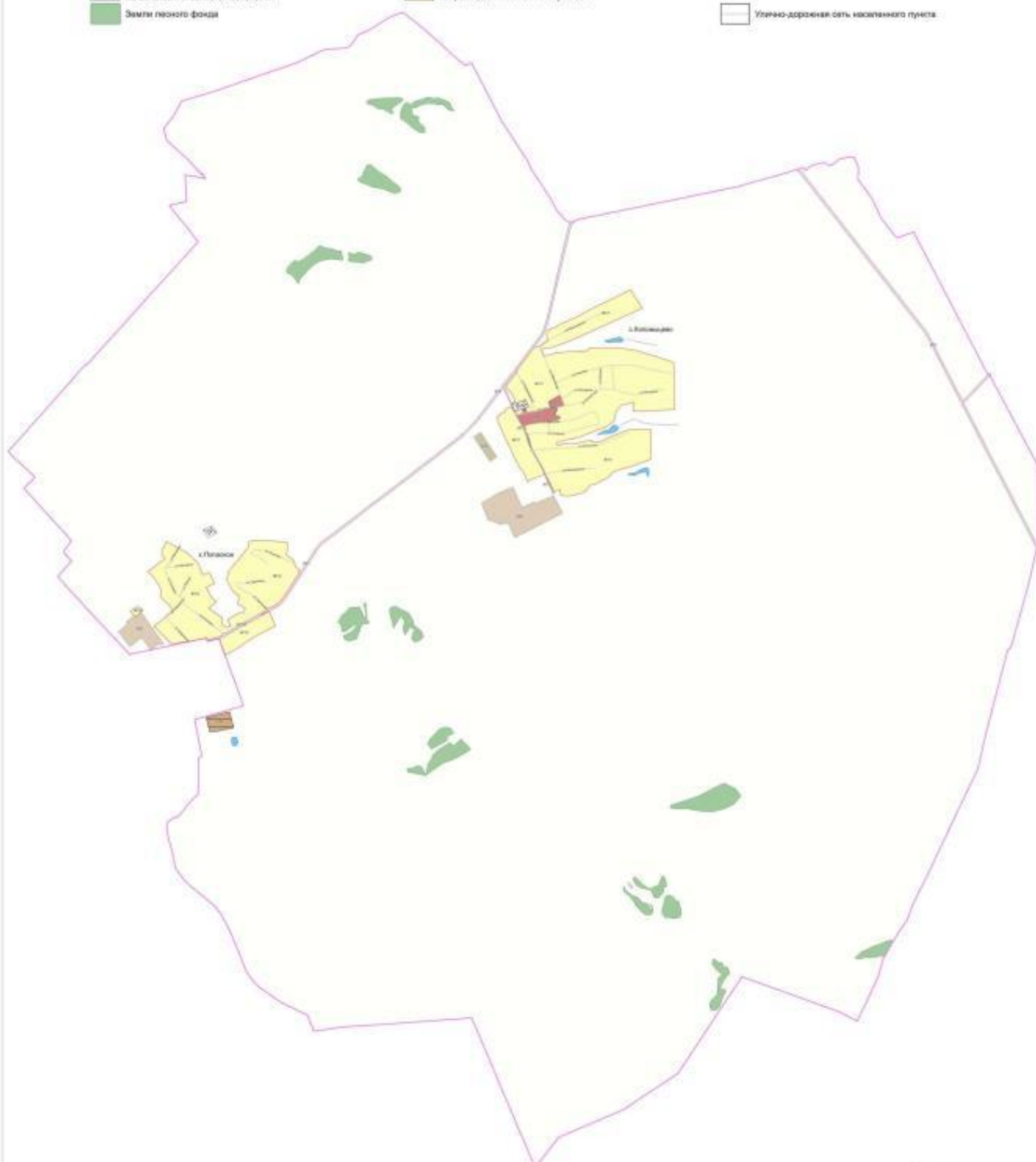
Территориальные зоны

- Ж1/1 Зона застройки индивидуальными жилыми домами села Коломыцево
- Ж1/2 Зона застройки индивидуальными жилыми домами хутора Полосное
- ОД1 Общественно-деловая зона села Коломыцево
- ОС1 Зона сельскохозяйственного производства за границами населенных пунктов
- ОЖ1 Зона животноводства за границами населенных пунктов
- ОЖ3 Зона переработки продуктов животноводства за границами населенных пунктов


- ИТ1/1 Зона улиц, дорог, инженерной и транспортной инфраструктуры села Коломыцево
- ИТ1/2 Зона улиц, дорог, инженерной и транспортной инфраструктуры хутора Полосное
- ИТ1 Зона улиц, дорог, инженерной и транспортной инфраструктуры за границами населенных пунктов
- ОЖ1/А Зона ритуальных объектов села Коломыцево
- ОЖ1/Б Зона ритуальных объектов за границами населенных пунктов

Объекты транспортной инфраструктуры

- Улично-дорожная сеть населенного пункта



МАСШТАБ 1:25000





ПРАВИЛА ЗЕМЛЕПОЛЬЗОВАНИЯ И ЗАСТРОЙКИ

Карта градостроительного зонирования с отображением зон с особыми условиями использования территории
Коломыцевского сельского поселения Лискинского муниципального района Воронежской области

УСЛОВНЫЕ ОБОЗНАЧЕНИЯ

Территориальные границы

- Граница сельского поселения
- Граница населенного пункта

Территории, для которых градостроительные регламенты не устанавливаются

- Земли покрытия поверхностными водами
- Сельскохозяйственный угодья в составе земель сельскохозяйственного назначения
- Земли лесного фонда

Виды территориальных зон

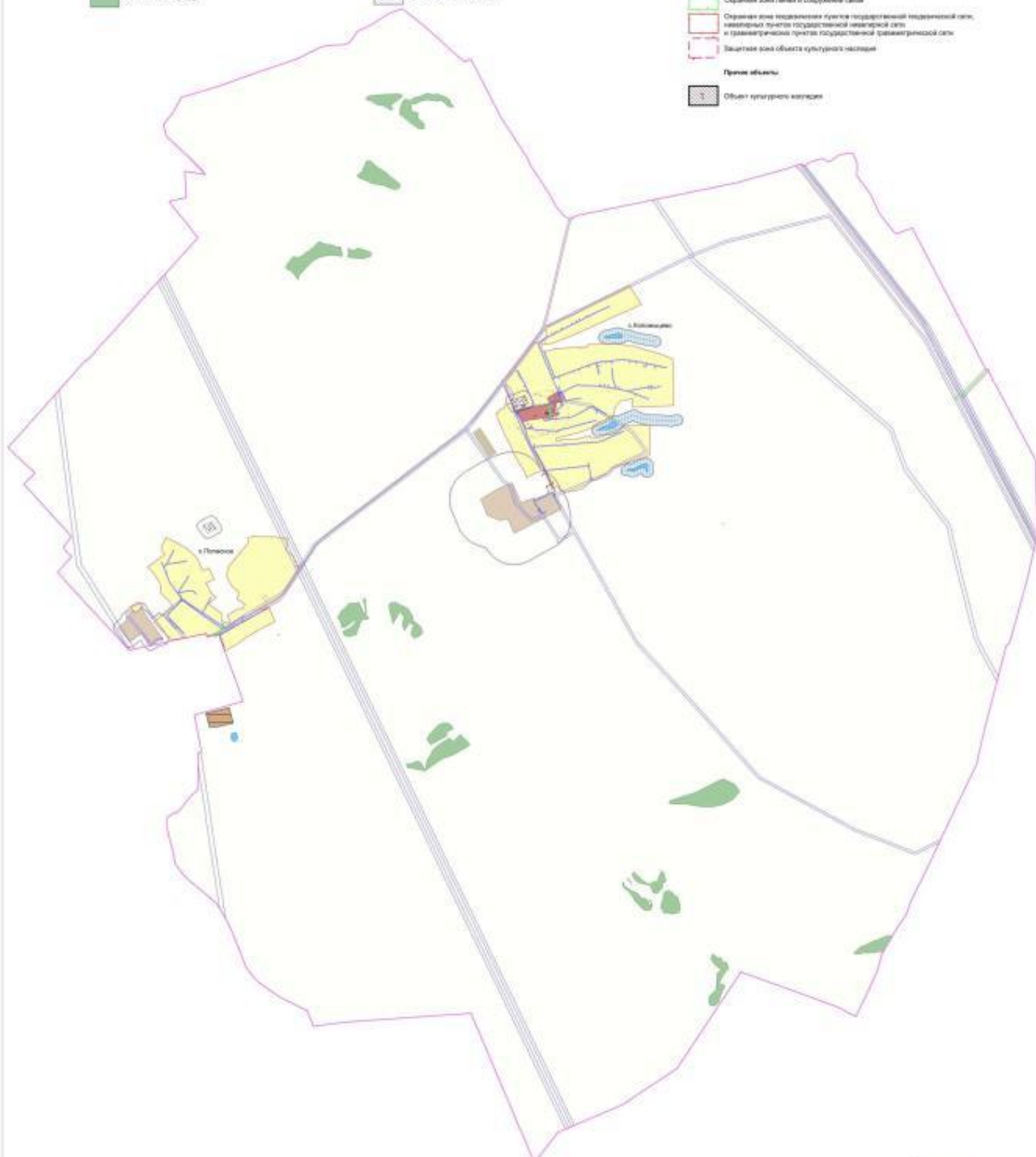
- Зона застройки индивидуальными жилыми домами
- Общественно-деловая зона
- Зона сельскохозяйственного производства
- Зона животноводства
- Зона переработки продукции животноводства
- Зона улиц, дорог инженерной и транспортной инфраструктуры
- Зона регулярных объектов

Зоны с особыми условиями использования территории

- Водоохранная зона
- Прибрежная защитная полоса
- Зона санитарной охраны источников питьевого и хозяйственно-бытового водоснабжения (первый пояс)
- Охранительная (защитная) санитарно-защитная зона
- Охранная зона объектов атомной энергетики
- Охранная зона трубопровода
- Охранная зона линий и сооружений связи
- Охранная зона железнодорожных пунктов государственной железнодорожной сети, неэксплуатационных пунктов государственной железной дороги и равнозначных пунктов государственной транспортной сети
- Защитная зона объекта культурного наследия

Прочие объекты

- Объект культурного наследия



МАСШТАБ 1:25000
0 500 1000 2500 м



Приложение № 3
к приказу министерства
архитектуры и градостроительства
Воронежской области
от 24.04.2025 № 45-01-04/224

«ГРАФИЧЕСКОЕ ОПИСАНИЕ

местоположения границ

Зона застройки индивидуальными жилыми домами села Коломыцево – Ж1/1

(наименование объекта, местоположение границ которого описано
(далее - объект)

Раздел 1

Сведения об объекте		
№ п/п	Характеристики объекта	Описание характеристик
1	2	3
1	Местоположение объекта	Воронежская область, Лискинский муниципальный район, Коломыцевское сельское поселение, село Коломыцево
2	Площадь объекта \pm величина погрешности определения площади ($P \pm \Delta P$)	-
3	Иные характеристики объекта	-

Раздел 2

Сведения о местоположении границ объекта					
1. Система координат: -					
2. Сведения о характерных точках границ объекта					
Обозначение характерных точек границ	Координаты, м		Метод определения координат характерной точки	Средняя квадратическая погрешность положения характерной точки (Mt), м	Описание обозначения точки на местности (при наличии)
	X	Y			
1	2	3	4	5	6
-	-	-	-	-	-
3. Сведения о характерных точках части (частей) границы объекта					
Обозначение характерных точек части границы	Координаты, м		Метод определения координат характерной точки	Средняя квадратическая погрешность положения характерной точки (Mt), м	Описание обозначения точки на местности (при наличии)
	X	Y			
1	2	3	4	5	6
Часть №					
-	-	-	-	-	-

Раздел 3

Сведения о местоположении измененных (уточненных) границ объекта							
1. Система координат: МСК - 36, зона 1							
2. Сведения о характерных точках границ объекта							
Обозначение характерных точек границ	Существующие координаты, м		Измененные (уточненные) координаты, м		Метод определения координат характерной точки	Средняя квадратическая погрешность положения характерной точки (Mt), м	Описание обозначения точки на местности (при наличии)
	X	Y	X	Y			
1	2	3	4	5	6	7	8
1	426622.57	1322960.42	-	-	Картометрический	1.00	-
2	426582.69	1322998.76	-	-	Картометрический	1.00	-
3	426561.83	1323017.94	-	-	Картометрический	1.00	-
4	426487.95	1323053.79	-	-	Картометрический	1.00	-
5	426475.82	1323028.47	-	-	Картометрический	1.00	-
6	426463.39	1323033.31	-	-	Картометрический	1.00	-
7	426457.80	1323019.36	-	-	Картометрический	1.00	-
8	426455.00	1323028.18	-	-	Картометрический	1.00	-
9	426500.40	1323149.86	-	-	Картометрический	1.00	-
10	426428.90	1323180.92	-	-	Картометрический	1.00	-
11	426420.59	1323153.62	-	-	Картометрический	1.00	-
12	426379.68	1323162.93	-	-	Картометрический	1.00	-
13	426394.13	1323229.87	-	-	Картометрический	1.00	-
14	426387.99	1323231.81	-	-	Картометрический	1.00	-
15	426395.17	1323271.33	-	-	Картометрический	1.00	-
16	426402.06	1323315.99	-	-	Картометрический	1.00	-
17	426407.05	1323341.19	-	-	Картометрический	1.00	-
18	426424.74	1323448.59	-	-	Картометрический	1.00	-
19	426389.27	1323451.42	-	-	Картометрический	1.00	-
20	426388.68	1323438.54	-	-	Картометрический	1.00	-
21	426351.74	1323437.91	-	-	Картометрический	1.00	-
22	426345.01	1323438.08	-	-	Картометрический	1.00	-
23	426345.87	1323475.19	-	-	Картометрический	1.00	-
24	426315.46	1323477.43	-	-	Картометрический	1.00	-
25	426313.64	1323460.24	-	-	Картометрический	1.00	-
26	426311.45	1323458.67	-	-	Картометрический	1.00	-
27	426309.16	1323435.42	-	-	Картометрический	1.00	-
28	426307.16	1323433.43	-	-	Картометрический	1.00	-

1	2	3	4	5	6	7	8
29	426306.84	1323430.81	-	-	Картометрический	1.00	-
30	426305.68	1323431.00	-	-	Картометрический	1.00	-
31	426302.90	1323400.28	-	-	Картометрический	1.00	-
32	426282.28	1323401.16	-	-	Картометрический	1.00	-
33	426282.30	1323392.83	-	-	Картометрический	1.00	-
34	426280.65	1323357.74	-	-	Картометрический	1.00	-
35	426281.89	1323351.81	-	-	Картометрический	1.00	-
36	426286.05	1323324.01	-	-	Картометрический	1.00	-
37	426277.43	1323263.83	-	-	Картометрический	1.00	-
38	426277.27	1323262.78	-	-	Картометрический	1.00	-
39	426267.01	1323191.30	-	-	Картометрический	1.00	-
40	426252.13	1323136.41	-	-	Картометрический	1.00	-
41	426249.28	1323128.64	-	-	Картометрический	1.00	-
42	426246.25	1323134.90	-	-	Аналитический	0.10	-
43	426237.99	1323139.47	-	-	Картометрический	1.00	-
44	426231.61	1323138.07	-	-	Картометрический	1.00	-
45	426215.71	1323145.03	-	-	Картометрический	1.00	-
46	426182.20	1323159.02	-	-	Картометрический	1.00	-
47	426177.81	1323164.61	-	-	Картометрический	1.00	-
48	426170.91	1323167.26	-	-	Картометрический	1.00	-
49	426165.50	1323165.08	-	-	Картометрический	1.00	-
50	426153.44	1323168.76	-	-	Картометрический	1.00	-
51	426138.10	1323172.12	-	-	Картометрический	1.00	-
52	426117.98	1323176.90	-	-	Картометрический	1.00	-
53	426093.73	1323185.66	-	-	Картометрический	1.00	-
54	426082.02	1323190.89	-	-	Картометрический	1.00	-
55	426069.28	1323196.88	-	-	Картометрический	1.00	-
56	426052.93	1323203.57	-	-	Картометрический	1.00	-
57	426030.66	1323212.60	-	-	Картометрический	1.00	-
58	426020.41	1323216.60	-	-	Картометрический	1.00	-
59	426016.77	1323221.49	-	-	Картометрический	1.00	-
60	426008.97	1323226.90	-	-	Картометрический	1.00	-
61	426003.60	1323226.85	-	-	Картометрический	1.00	-
62	425997.91	1323231.09	-	-	Картометрический	1.00	-
63	425960.92	1323251.68	-	-	Картометрический	1.00	-
64	425921.99	1323273.83	-	-	Картометрический	1.00	-
65	425876.28	1323301.34	-	-	Картометрический	1.00	-
66	425851.24	1323313.75	-	-	Картометрический	1.00	-
67	425825.95	1323326.62	-	-	Картометрический	1.00	-
68	425784.66	1323342.82	-	-	Картометрический	1.00	-
69	425623.17	1323424.62	-	-	Картометрический	1.00	-
70	425645.76	1323476.21	-	-	Картометрический	1.00	-

1	2	3	4	5	6	7	8
71	425593.35	1323484.24	-	-	Картометрический	1.00	-
72	425585.88	1323515.14	-	-	Картометрический	1.00	-
73	425583.25	1323556.64	-	-	Картометрический	1.00	-
74	425593.12	1323616.21	-	-	Картометрический	1.00	-
75	425607.96	1323669.33	-	-	Картометрический	1.00	-
76	425622.06	1323708.17	-	-	Картометрический	1.00	-
77	425635.69	1323731.52	-	-	Картометрический	1.00	-
78	425664.90	1323747.28	-	-	Картометрический	1.00	-
79	425680.94	1323759.99	-	-	Картометрический	1.00	-
80	425690.78	1323772.94	-	-	Картометрический	1.00	-
81	425696.57	1323812.12	-	-	Картометрический	1.00	-
82	425709.07	1323840.53	-	-	Картометрический	1.00	-
83	425738.62	1323884.37	-	-	Картометрический	1.00	-
84	425746.80	1323911.91	-	-	Картометрический	1.00	-
85	425770.22	1323943.81	-	-	Картометрический	1.00	-
86	425811.51	1323983.08	-	-	Картометрический	1.00	-
87	425832.70	1324028.65	-	-	Картометрический	1.00	-
88	425845.22	1324080.29	-	-	Картометрический	1.00	-
89	425865.62	1324152.49	-	-	Картометрический	1.00	-
90	425907.65	1324269.69	-	-	Картометрический	1.00	-
91	425923.88	1324316.01	-	-	Картометрический	1.00	-
92	425938.23	1324341.93	-	-	Картометрический	1.00	-
93	425960.46	1324343.24	-	-	Картометрический	1.00	-
94	426220.94	1324338.49	-	-	Картометрический	1.00	-
95	426217.51	1324230.64	-	-	Картометрический	1.00	-
96	426212.18	1324122.08	-	-	Картометрический	1.00	-
97	426142.04	1323946.85	-	-	Картометрический	1.00	-
98	426133.01	1323921.58	-	-	Картометрический	1.00	-
99	426115.36	1323897.80	-	-	Картометрический	1.00	-
100	426106.33	1323871.78	-	-	Картометрический	1.00	-
101	426096.52	1323817.69	-	-	Картометрический	1.00	-
102	426097.55	1323784.50	-	-	Картометрический	1.00	-
103	426115.42	1323780.22	-	-	Картометрический	1.00	-
104	426110.85	1323743.96	-	-	Картометрический	1.00	-
105	426091.07	1323667.02	-	-	Картометрический	1.00	-
106	426084.63	1323622.20	-	-	Картометрический	1.00	-
107	426084.24	1323579.08	-	-	Картометрический	1.00	-
108	426084.08	1323562.37	-	-	Картометрический	1.00	-
109	426087.21	1323532.14	-	-	Картометрический	1.00	-
110	426082.44	1323496.77	-	-	Картометрический	1.00	-
111	-	-	426070.49	1323496.67	Картометрический	1.00	-
112	-	-	426068.70	1323480.11	Картометрический	1.00	-

1	2	3	4	5	6	7	8
113	-	-	426068.57	1323480.16	Картометрический	1.00	-
114	426066.75	1323451.32	-	-	Картометрический	1.00	-
115	426095.11	1323449.65	-	-	Картометрический	1.00	-
116	426116.87	1323534.12	-	-	Картометрический	1.00	-
117	426127.43	1323590.17	-	-	Картометрический	1.00	-
118	426153.44	1323684.71	-	-	Картометрический	1.00	-
119	426218.90	1323848.69	-	-	Картометрический	1.00	-
120	426239.09	1323905.84	-	-	Картометрический	1.00	-
121	426285.67	1323981.87	-	-	Картометрический	1.00	-
122	426328.27	1324002.96	-	-	Картометрический	1.00	-
123	426367.95	1324004.77	-	-	Картометрический	1.00	-
124	426428.15	1324039.70	-	-	Картометрический	1.00	-
125	426457.25	1324080.38	-	-	Картометрический	1.00	-
126	426458.64	1324107.44	-	-	Картометрический	1.00	-
127	426473.50	1324178.85	-	-	Картометрический	1.00	-
128	426391.34	1324170.20	-	-	Картометрический	1.00	-
129	426389.89	1324237.12	-	-	Картометрический	1.00	-
130	426396.19	1324356.48	-	-	Картометрический	1.00	-
131	426406.03	1324570.54	-	-	Картометрический	1.00	-
132	426852.92	1324560.88	-	-	Картометрический	1.00	-
133	426896.11	1324437.25	-	-	Картометрический	1.00	-
134	426905.61	1324412.84	-	-	Картометрический	1.00	-
135	426932.41	1324315.92	-	-	Картометрический	1.00	-
136	426935.06	1324306.46	-	-	Картометрический	1.00	-
137	426943.50	1324281.72	-	-	Картометрический	1.00	-
138	426949.55	1324261.50	-	-	Картометрический	1.00	-
139	426950.22	1324247.09	-	-	Картометрический	1.00	-
140	426958.05	1324233.23	-	-	Картометрический	1.00	-
141	426963.52	1324219.32	-	-	Картометрический	1.00	-
142	426970.97	1324199.45	-	-	Картометрический	1.00	-
143	426971.61	1324161.59	-	-	Картометрический	1.00	-
144	426977.42	1324124.48	-	-	Картометрический	1.00	-
145	426983.38	1324102.62	-	-	Картометрический	1.00	-
146	426988.35	1324084.25	-	-	Картометрический	1.00	-
147	426988.86	1324066.78	-	-	Картометрический	1.00	-
148	426991.69	1324026.70	-	-	Картометрический	1.00	-
149	426992.20	1324001.16	-	-	Картометрический	1.00	-
150	426995.67	1323955.94	-	-	Картометрический	1.00	-
151	426990.34	1323864.87	-	-	Картометрический	1.00	-
152	426985.98	1323836.34	-	-	Картометрический	1.00	-
153	426992.50	1323782.67	-	-	Картометрический	1.00	-
154	426990.46	1323767.40	-	-	Картометрический	1.00	-

1	2	3	4	5	6	7	8
155	426981.47	1323746.18	-	-	Картометрический	1.00	-
156	426968.94	1323748.39	-	-	Картометрический	1.00	-
157	426952.44	1323683.32	-	-	Картометрический	1.00	-
158	426967.69	1323677.84	-	-	Картометрический	1.00	-
159	426957.98	1323653.93	-	-	Картометрический	1.00	-
160	426963.52	1323613.90	-	-	Картометрический	1.00	-
161	426958.82	1323584.20	-	-	Картометрический	1.00	-
162	426952.26	1323519.07	-	-	Картометрический	1.00	-
163	426945.01	1323461.38	-	-	Картометрический	1.00	-
164	426953.86	1323458.70	-	-	Картометрический	1.00	-
165	426934.58	1323399.28	-	-	Картометрический	1.00	-
166	426917.40	1323327.01	-	-	Картометрический	1.00	-
167	426980.13	1323300.85	-	-	Картометрический	1.00	-
168	426989.38	1323337.82	-	-	Картометрический	1.00	-
169	426986.39	1323366.74	-	-	Картометрический	1.00	-
170	427005.25	1323429.31	-	-	Картометрический	1.00	-
171	427028.95	1323496.24	-	-	Картометрический	1.00	-
172	427088.79	1323638.07	-	-	Картометрический	1.00	-
173	427135.26	1323746.00	-	-	Картометрический	1.00	-
174	427179.14	1323839.30	-	-	Картометрический	1.00	-
175	427369.30	1324262.20	-	-	Картометрический	1.00	-
176	427545.07	1324149.86	-	-	Картометрический	1.00	-
177	427446.93	1323948.59	-	-	Картометрический	1.00	-
178	427433.44	1323921.76	-	-	Картометрический	1.00	-
179	427407.46	1323866.52	-	-	Аналитический	0.10	-
180	427393.90	1323839.68	-	-	Аналитический	0.10	-
181	427380.42	1323811.76	-	-	Аналитический	0.10	-
182	427364.66	1323780.51	-	-	Аналитический	0.10	-
183	427349.43	1323749.00	-	-	Аналитический	0.10	-
184	427334.08	1323717.78	-	-	Аналитический	0.10	-
185	427313.48	1323686.96	-	-	Аналитический	0.10	-
186	427279.19	1323618.85	-	-	Аналитический	0.10	-
187	427265.74	1323585.85	-	-	Аналитический	0.10	-
188	427253.86	1323562.87	-	-	Картометрический	1.00	-
189	427239.10	1323530.96	-	-	Картометрический	1.00	-
190	427226.77	1323498.09	-	-	Картометрический	1.00	-
191	427209.96	1323467.26	-	-	Картометрический	1.00	-
192	427191.38	1323436.23	-	-	Картометрический	1.00	-
193	427176.92	1323403.48	-	-	Картометрический	1.00	-
194	427162.43	1323371.71	-	-	Картометрический	1.00	-
195	-	-	427160.32	1323369.43	Картометрический	1.00	-
196	-	-	427158.27	1323364.92	Картометрический	1.00	-

1	2	3	4	5	6	7	8
197	-	-	427156.59	1323365.40	Картометрический	1.00	-
198	427144.21	1323352.03	-	-	Картометрический	1.00	-
199	-	-	427120.15	1323351.84	Картометрический	1.00	-
200	-	-	427115.37	1323347.02	Аналитический	0.10	-
201	-	-	427071.69	1323358.58	Аналитический	0.10	-
202	-	-	427072.83	1323361.02	Аналитический	0.10	-
203	427068.00	1323362.40	-	-	Картометрический	1.00	-
204	427013.61	1323290.04	-	-	Картометрический	1.00	-
205	427005.28	1323270.39	-	-	Картометрический	1.00	-
206	426997.64	1323230.42	-	-	Картометрический	1.00	-
207	426952.11	1323197.70	-	-	Картометрический	1.00	-
208	426892.41	1323151.60	-	-	Картометрический	1.00	-
209	426773.05	1323059.69	-	-	Картометрический	1.00	-
210	426768.43	1323060.32	-	-	Картометрический	1.00	-
211	426754.33	1323066.04	-	-	Картометрический	1.00	-
212	-	-	426738.51	1323050.77	Картометрический	1.00	-
213	-	-	426718.38	1323025.75	Картометрический	1.00	-
214	-	-	426672.75	1322990.98	Картометрический	1.00	-
215	-	-	426657.06	1322977.72	Картометрический	1.00	-
216	-	-	426626.93	1322963.12	Картометрический	1.00	-
217	-	-	426626.65	1322963.32	Картометрический	1.00	-
1	426622.57	1322960.42	-	-	Картометрический	1.00	-
218	426482.36	1323367.83	-	-	Аналитический	0.10	-
219	426484.04	1323372.96	-	-	Аналитический	0.10	-
220	426544.74	1323478.16	-	-	Картометрический	1.00	-
221	426534.11	1323483.88	-	-	Картометрический	1.00	-
222	426445.20	1323518.32	-	-	Картометрический	1.00	-
223	426428.80	1323429.06	-	-	Картометрический	1.00	-
224	426421.35	1323387.44	-	-	Картометрический	1.00	-
225	426429.93	1323385.05	-	-	Аналитический	0.10	-
226	426470.76	1323371.64	-	-	Аналитический	0.10	-
218	426482.36	1323367.83	-	-	Аналитический	0.10	-
227	426390.36	1323049.83	-	-	Картометрический	1.00	-
228	426360.83	1323065.02	-	-	Аналитический	0.10	-
229	426358.73	1323069.20	-	-	Аналитический	0.10	-
230	426372.04	1323129.02	-	-	Картометрический	1.00	-
231	426411.02	1323119.87	-	-	Картометрический	1.00	-
232	426409.71	1323114.64	-	-	Картометрический	1.00	-
233	426393.38	1323057.55	-	-	Картометрический	1.00	-
227	426390.36	1323049.83	-	-	Картометрический	1.00	-

1	2	3	4	5	6	7	8
234	426326.69	1322874.85	-	-	Картометрический	1.00	-
235	426258.35	1322902.76	-	-	Картометрический	1.00	-
236	426204.22	1322925.57	-	-	Картометрический	1.00	-
237	426126.94	1322960.57	-	-	Картометрический	1.00	-
238	426077.04	1322988.19	-	-	Картометрический	1.00	-
239	426049.25	1323000.29	-	-	Картометрический	1.00	-
240	426032.37	1323008.64	-	-	Картометрический	1.00	-
241	426000.25	1323023.95	-	-	Картометрический	1.00	-
242	425970.96	1323034.81	-	-	Картометрический	1.00	-
243	425858.43	1323093.35	-	-	Картометрический	1.00	-
244	425836.33	1323110.71	-	-	Картометрический	1.00	-
245	425804.83	1323133.56	-	-	Картометрический	1.00	-
246	425755.54	1323155.58	-	-	Картометрический	1.00	-
247	425721.84	1323168.87	-	-	Картометрический	1.00	-
248	425736.81	1323198.40	-	-	Картометрический	1.00	-
249	425766.01	1323264.01	-	-	Картометрический	1.00	-
250	425782.55	1323308.59	-	-	Картометрический	1.00	-
251	425793.90	1323329.56	-	-	Картометрический	1.00	-
252	425821.91	1323318.58	-	-	Картометрический	1.00	-
253	425847.12	1323305.75	-	-	Картометрический	1.00	-
254	425874.64	1323291.67	-	-	Картометрический	1.00	-
255	425917.87	1323265.83	-	-	Картометрический	1.00	-
256	425956.66	1323243.76	-	-	Картометрический	1.00	-
257	425993.21	1323223.41	-	-	Картометрический	1.00	-
258	426011.89	1323210.96	-	-	Картометрический	1.00	-
259	426024.54	1323205.26	-	-	Картометрический	1.00	-
260	426050.97	1323194.22	-	-	Картометрический	1.00	-
261	426066.18	1323187.92	-	-	Картометрический	1.00	-
262	426078.99	1323181.63	-	-	Картометрический	1.00	-
263	426092.78	1323176.09	-	-	Картометрический	1.00	-
264	426117.23	1323167.80	-	-	Картометрический	1.00	-
265	426136.76	1323163.20	-	-	Картометрический	1.00	-
266	426151.16	1323160.04	-	-	Картометрический	1.00	-
267	426170.46	1323154.16	-	-	Картометрический	1.00	-
268	426211.99	1323136.83	-	-	Картометрический	1.00	-
269	426245.18	1323120.62	-	-	Картометрический	1.00	-
270	426294.80	1323094.12	-	-	Картометрический	1.00	-
271	426348.04	1323061.52	-	-	Картометрический	1.00	-
272	426393.03	1323038.17	-	-	Картометрический	1.00	-
273	426422.29	1323025.22	-	-	Картометрический	1.00	-
274	426427.85	1323012.97	-	-	Картометрический	1.00	-

1	2	3	4	5	6	7	8
275	426414.54	1322960.59	-	-	Картометрический	1.00	-
276	426386.79	1322964.50	-	-	Картометрический	1.00	-
277	426362.51	1322903.80	-	-	Картометрический	1.00	-
278	426344.89	1322907.92	-	-	Картометрический	1.00	-
279	426332.76	1322875.79	-	-	Картометрический	1.00	-
234	426326.69	1322874.85	-	-	Картометрический	1.00	-
3.Сведения о характерных точках части (частей) границы объекта							
Часть №							
-	-	-	-	-	-	-	-

».

« ГРАФИЧЕСКОЕ ОПИСАНИЕ

местоположения границ

Зона переработки продуктов животноводства за границами населенных пунктов - СХЗ

(наименование объекта, местоположение границ которого описано
(далее - объект)

Раздел 1

Сведения об объекте		
№ п/п	Характеристики объекта	Описание характеристик
1	2	3
1	Местоположение объекта	Воронежская область, Лискинский муниципальный район, Коломыцевское сельское поселение
2	Площадь объекта ± величина погрешности определения площади ($P \pm \Delta P$)	-
3	Иные характеристики объекта	-

Раздел 2

Сведения о местоположении границ объекта					
1. Система координат: МСК - 36, зона 1					
2. Сведения о характерных точках границ объекта					
Обозначение характерных точек границ	Координаты, м		Метод определения координат характерной точки	Средняя квадратическая погрешность положения характерной точки (Mt), м	Описание обозначения точки на местности (при наличии)
	X	Y			
1	2	3	4	5	6
1	426147.23	1322657.92	Картометрический	1.00	-
2	426191.05	1322724.85	Картометрический	1.00	-
3	425956.80	1322878.25	Картометрический	1.00	-
4	425912.98	1322811.32	Картометрический	1.00	-
1	426147.23	1322657.92	Картометрический	1.00	-
3. Сведения о характерных точках части (частей) границы объекта					
Обозначение характерных точек части границы	Координаты, м		Метод определения координат характерной точки	Средняя квадратическая погрешность положения характерной точки (Mt), м	Описание обозначения точки на местности (при наличии)
	X	Y			
1	2	3	4	5	6
Часть №					
-	-	-	-	-	-

Раздел 3

Сведения о местоположении измененных (уточненных) границ объекта							
1. Система координат: -							
2. Сведения о характерных точках границ объекта							
Обозначение характерных точек границ	Существующие координаты, м		Измененные (уточненные) координаты, м		Метод определения координат характерной точки	Средняя квадратическая погрешность положения характерной точки (Mt), м	Описание обозначения точки на местности (при наличии)
	X	Y	X	Y			
1	2	3	4	5	6	7	8
-	-	-	-	-	-	-	-
3.Сведения о характерных точках части (частей) границы объекта							
Часть №							
-	-	-	-	-	-	-	-

».