



Правовое управление правительства
Воронежской области

ЗАРЕГИСТРИРОВАНО

« 02 » 04 2025 г.

Регистрационный номер № 366

**МИНИСТЕРСТВО
АРХИТЕКТУРЫ И ГРАДОСТРОИТЕЛЬСТВА
ВОРОНЕЖСКОЙ ОБЛАСТИ**

ПРИКАЗ

17.03.2025

№ 45-01-04/128

г. Воронеж

**О внесении изменений в правила землепользования и застройки
Латненского городского поселения Семилукского муниципального
района Воронежской области**

В соответствии с Градостроительным кодексом Российской Федерации, Федеральным законом от 06.10.2003 № 131-ФЗ «Об общих принципах организации местного самоуправления в Российской Федерации», законами Воронежской области от 07.07.2006 № 61-ОЗ «О регулировании градостроительной деятельности в Воронежской области», от 20.12.2018 № 173-ОЗ «О перераспределении полномочий по утверждению правил землепользования и застройки между органами местного самоуправления поселений Воронежской области, городского округа город Нововоронеж, Борисоглебского городского округа и исполнительными органами государственной власти Воронежской области», постановлением Правительства Воронежской области от 31.12.2014 № 1240 «Об утверждении Положения о министерстве архитектуры и градостроительства Воронежской области», на основании приказа министерства архитектуры и градостроительства Воронежской области 22.11.2024 № 45-01-04/557 «О подготовке проекта о внесении изменений в правила землепользования и застройки Латненского городского поселения Семилукского муниципального

района Воронежской области», с учетом заключения о результатах публичных слушаний от 06.02.2025

п р и к а з ы в а ю:

1. Внести в правила землепользования и застройки Латненского городского поселения Семилукского муниципального района Воронежской области, утвержденные приказом департамента архитектуры и градостроительства Воронежской области от 02.10.2020 № 45-01-04/734 «Об утверждении правил землепользования и застройки Латненского городского поселения Семилукского муниципального района Воронежской области» (в редакции приказов департамента архитектуры и градостроительства Воронежской области от 04.08.2021 № 45-01-04/893, от 14.04.2022 № 45-01-04/319, приказа министерства архитектуры и градостроительства Воронежской области от 08.11.2023 № 45-01-04/1079) (далее – Правила) следующие изменения:

1.1. В части I Правил:

1.1.1. Пункт 8 изложить в следующей редакции:

«8. Полномочия Уполномоченного органа по вопросам землепользования и застройки

Полномочия Уполномоченного органа по вопросам землепользования и застройки включают:

1) принятие решения о подготовке проекта Правил, принятие решения о подготовке проекта о внесении изменений в Правила и подготовка таких документов;

2) утверждение Правил, утверждение изменений в Правила;

3) утверждение состава и порядка деятельности комиссии по подготовке проекта Правил землепользования и застройки по вопросам, указанным в статьях 31, 33 ГрК РФ.».

1.1.2. В подпункте 1 пункта 9 слова «указанных в пункте 8» заменить словами «указанных в подпунктах 1-2 пункта 8».

1.1.3. В подпункте 1 пункта 11 слова «в Комиссию» заменить словами «, которое рассматривается в порядке, определенном статьей 39 ГрК РФ».

1.2. В пункте 17 части II Правил:

1.2.1. В подпункте 1 карту градостроительного зонирования территории Латненского городского поселения Семилукского муниципального района Воронежской области изложить в редакции согласно приложению № 1 к настоящему приказу.

1.2.2. В подпункте 2 карту градостроительного зонирования с отображением зон с особыми условиями использования территории Латненского городского поселения Семилукского муниципального района Воронежской области изложить в редакции согласно приложению № 2 к настоящему приказу.

1.3. В таблице пункта 22 части III Правил:

1.3.1. Графу вторую строки 2 изложить в следующей редакции:

«Охранная зона трубопроводов (газопроводов, нефтепроводов и нефтепродуктопроводов, трубопроводов для продуктов переработки нефти и газа, аммиакопроводов)».

1.3.2. Графу третью строки 7 дополнить абзацем следующего содержания:

«Решение управления Федеральной службы по надзору в сфере защиты прав потребителей и благополучия человека по Воронежской области от 20.11.2018 № 33 «Об установлении, изменении размера санитарно-защитной зоны для действующего предприятия ООО ПКФ «Акрил» по адресу: Воронежская область, Семилукский район, п. Латная, ул. Комсомольская, 1 (кадастровые номера земельных участков (36:28:200141:34; 36:28:200141:35))».

1.4. В приложении № 1 к Правилам:

1.4.1. Описание местоположения границ зоны застройки малоэтажными многоквартирными жилыми домами рабочего посёлка Латная


– Ж2/1 изложить в редакции согласно приложению № 3 к настоящему приказу.

1.4.2. Описание местоположения границ зоны застройки среднеэтажными жилыми домами рабочего посёлка Латная – Ж3/1 изложить в редакции согласно приложению № 4 к настоящему приказу.


1.4.3. Описание местоположения границ общественно-деловой зоны рабочего посёлка Латная – ОД/1 изложить в редакции согласно приложению № 5 к настоящему приказу.

2. Контроль исполнения настоящего приказа возложить на заместителя министра архитектуры и градостроительства Воронежской области – начальника отдела территориального планирования министерства архитектуры и градостроительства Воронежской области Беляеву С.М.

Министр архитектуры
и градостроительства
Воронежской области

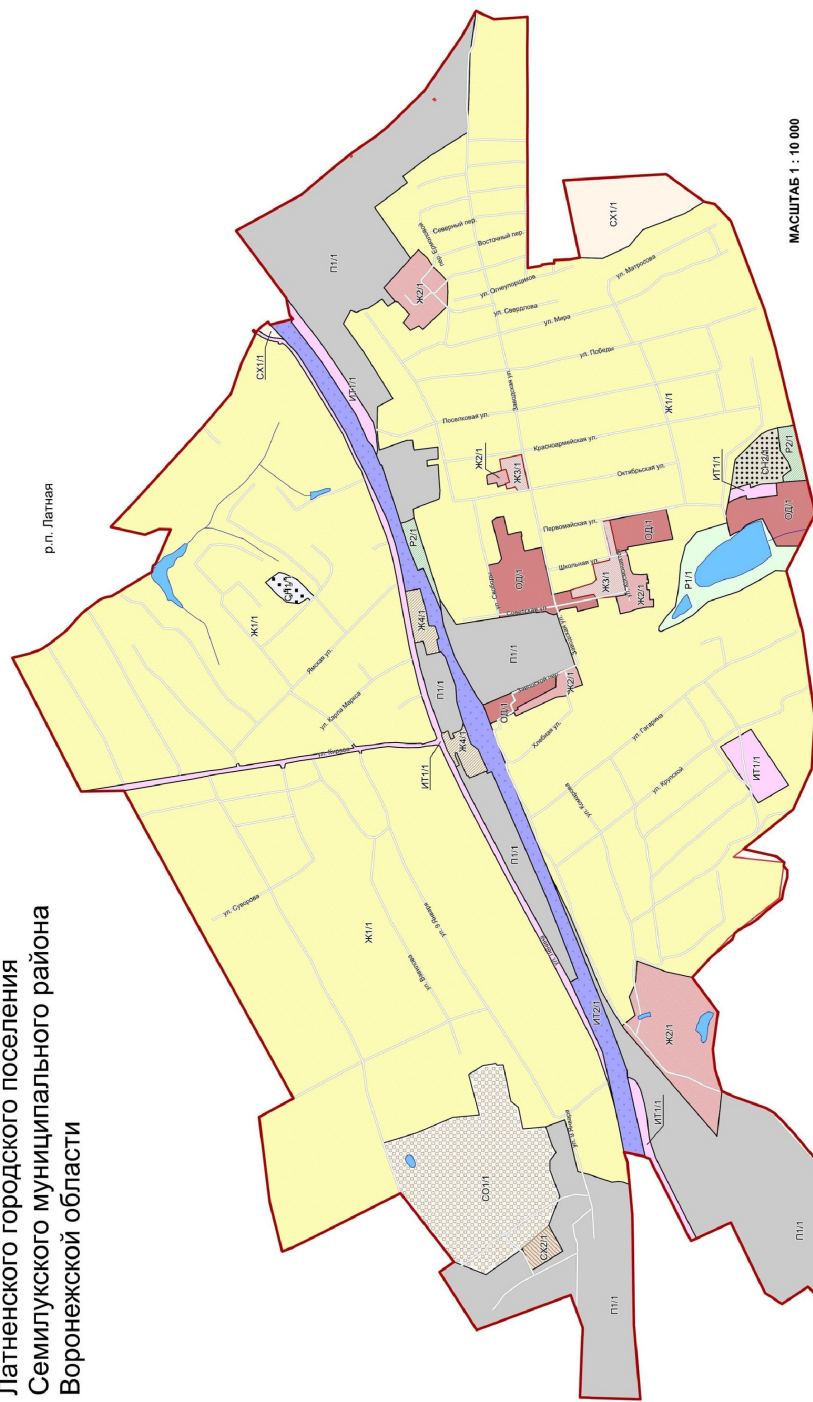


А.А. Еренков

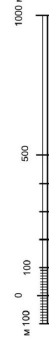


ПРАВИЛА ЗЕМЛЕПОЛЬЗОВАНИЯ И ЗАСТРОЙКИ

Карта градостроительного зонирования территории Латненского городского поселения Семилукского муниципального района Воронежской области



МАСШТАБ 1 : 10 000



Территориальные зоны

- ЖИ1/1 Зона застройки индивидуальными жилыми домами рабочего посёлка Латная
- ЖИ2/1 Зона застройки малоэтажными многоквартирными жилыми домами рабочего посёлка Латная
- ЖИ3/1 Зона застройки среднетажными жилыми домами рабочего посёлка Латная
- ЖИ4/1 Зона смешанной малоэтажной жилой застройки рабочего посёлка Латная
- ОД1/1 Общественно-деловая зона рабочего посёлка Латная
- СХ1/1 Зона сельскохозяйственного использования в границах населенного пункта рабочего посёлка Латная
- СХ2/1 Зона сельскохозяйственного производства рабочего посёлка Латная
- Р1/1 Зона рекреационного назначения - объектов отдыха рабочего посёлка Латная
- Р2/1 Зона природных территорий и защитного озеленения рабочего посёлка Латная
- ИТ1/1 Зона улиц, дорог, инженерной и транспортной инфраструктуры рабочего посёлка Латная
- ИТ2/1 Зона железнодорожного транспорта рабочего посёлка Латная
- П1/1 Производственная зона рабочего посёлка Латная
- П2/1 Зона ритуальных объектов рабочего посёлка Латная
- ОД2/1 Зона обработки, утилизации, обезвреживания, размещения твердых коммунальных отходов рабочего посёлка Латная
- ОД3/1 Зона садоводства и огородничества рабочего посёлка Латная

УСЛОВНЫЕ ОБОЗНАЧЕНИЯ

Территориальные границы

- Граница городского поселения
- Граница населенного пункта

Территории, для которых градостроительные регламенты не устанавливаются

- Земли, покрытые поверхностными водами

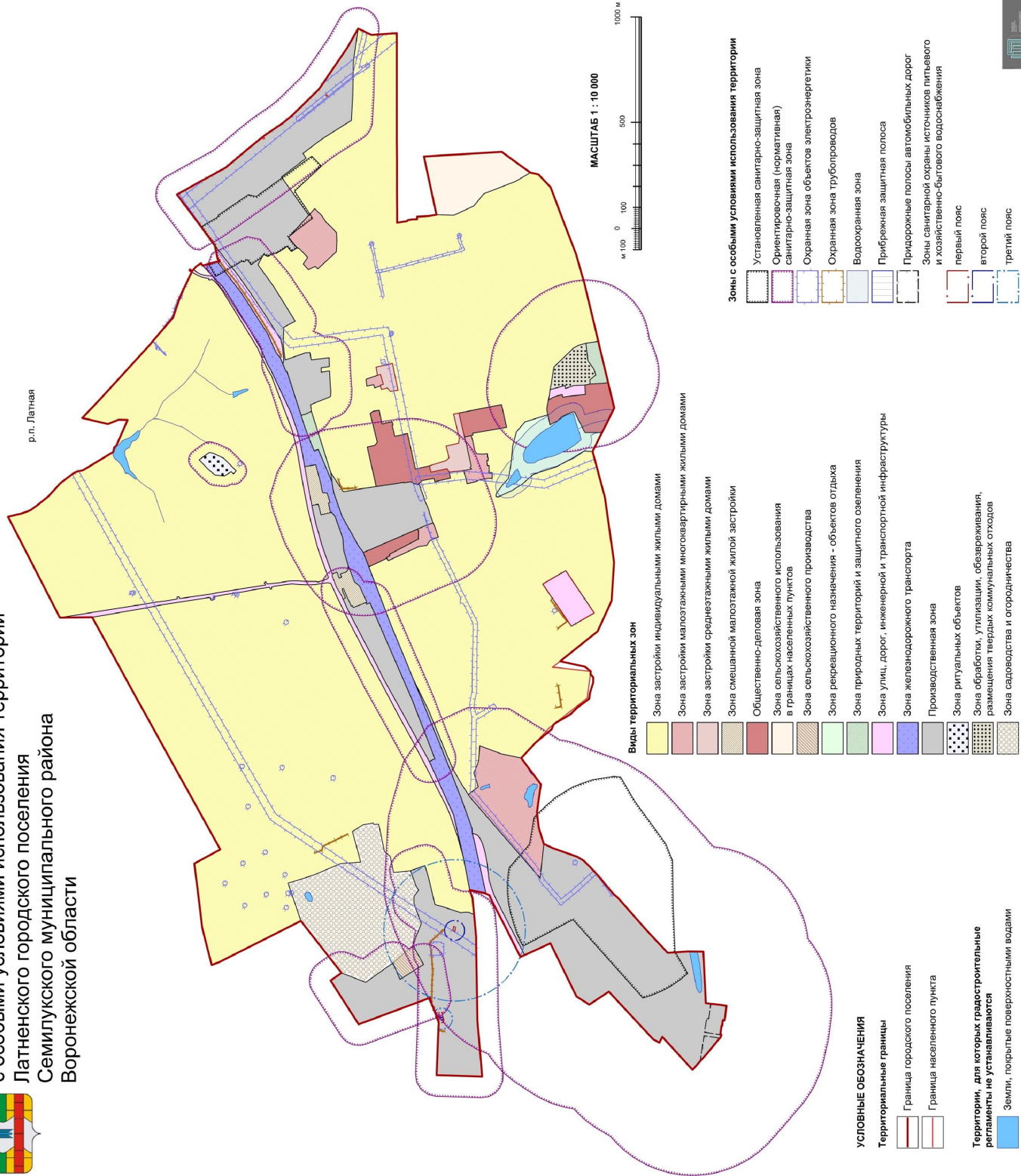
Объекты транспортной инфраструктуры

- Улично-дорожная сеть населенного пункта



ПРАВИЛА ЗЕМЛЕПОЛЬЗОВАНИЯ И ЗАСТРОЙКИ

Карта градостроительного зонирования с отображением зон с особыми условиями использования территории Латненского городского поселения Семилуцкого муниципального района Воронежской области



Приложение № 3
к приказу министерства
архитектуры и градостроительства
Воронежской области
от 17.03.2025 № 45-01-04/128

«ГРАФИЧЕСКОЕ ОПИСАНИЕ

местоположения границ

Зона застройки малоэтажными многоквартирными жилыми домами
рабочего посёлка Латная - Ж2/1

(наименование объекта, местоположение границ которого описано
(далее - объект)

Раздел 1

Сведения об объекте		
№ п/п	Характеристики объекта	Описание характеристик
1	2	3
1	Местоположение объекта	Воронежская область, Семилукский муниципальный район, Латненское городское поселение, рабочий посёлок Латная
2	Площадь объекта ± величина погрешности определения площади ($P \pm \Delta P$)	-
3	Иные характеристики объекта	-

Раздел 2

Сведения о местоположении границ объекта					
1. Система координат: -					
2. Сведения о характерных точках границ объекта					
Обозначение характерных точек границ	Координаты, м		Метод определения координат характерной точки	Средняя квадратическая погрешность положения характерной точки (Mt), м	Описание обозначения точки на местности (при наличии)
	X	Y			
1	2	3	4	5	6
-	-	-	-	-	-
3. Сведения о характерных точках части (частей) границы объекта					
Обозначение характерных точек части границы	Координаты, м		Метод определения координат характерной точки	Средняя квадратическая погрешность положения характерной точки (Mt), м	Описание обозначения точки на местности (при наличии)
	X	Y			
1	2	3	4	5	6
Часть №					
-	-	-	-	-	-

Раздел 3

Сведения о местоположении измененных (уточненных) границ объекта							
1. Система координат: МСК - 36, зона 1							
2. Сведения о характерных точках границ объекта							
Обозначение характерных точек границ	Существующие координаты, м		Измененные (уточненные) координаты, м		Метод определения координат характерной точки	Средняя квадратическая погрешность положения характерной точки (Mt), м	Описание обозначения точки на местности (при наличии)
	X	Y	X	Y			
1	2	3	4	5	6	7	8
1	512044.31	1277263.88	-	-	Аналитический	0.10	-
2	512035.07	1277249.70	-	-	Картометрический	1.00	-
3	511764.04	1276936.91	-	-	Аналитический	0.10	-
4	511704.67	1276868.40	-	-	Аналитический	0.10	-
5	511687.72	1277029.66	-	-	Картометрический	1.00	-
6	511711.44	1277106.51	-	-	Картометрический	1.00	-
7	511719.90	1277179.84	-	-	Картометрический	1.00	-
8	511713.42	1277224.73	-	-	Картометрический	1.00	-
9	511700.87	1277311.85	-	-	Картометрический	1.00	-
10	511793.91	1277436.74	-	-	Картометрический	1.00	-
11	511889.45	1277457.48	-	-	Картометрический	1.00	-
12	511990.88	1277495.58	-	-	Картометрический	1.00	-
13	511995.34	1277425.71	-	-	Картометрический	1.00	-
14	512001.23	1277404.82	-	-	Картометрический	1.00	-
15	512018.53	1277366.96	-	-	Аналитический	0.10	-
16	511997.60	1277300.62	-	-	Картометрический	1.00	-
1	512044.31	1277263.88	-	-	Аналитический	0.10	-
17	512424.30	1278372.14	-	-	Картометрический	1.00	-
18	512278.90	1278439.55	-	-	Картометрический	1.00	-
19	512252.90	1278443.26	-	-	Аналитический	0.10	-
20	512241.71	1278444.49	-	-	Картометрический	1.00	-
21	512226.67	1278467.64	-	-	Аналитический	0.10	-
22	512223.95	1278468.54	-	-	Аналитический	0.10	-
23	512206.00	1278476.88	-	-	Картометрический	1.00	-
24	512185.85	1278483.94	-	-	Картометрический	1.00	-
25	512205.15	1278539.04	-	-	Картометрический	1.00	-
26	512211.74	1278551.80	-	-	Картометрический	1.00	-
27	512236.42	1278543.12	-	-	Картометрический	1.00	-
28	512240.80	1278541.23	-	-	Картометрический	1.00	-
29	512259.06	1278533.40	-	-	Картометрический	1.00	-
30	512284.94	1278522.27	-	-	Картометрический	1.00	-
31	512280.30	1278513.26	-	-	Аналитический	0.10	-
32	512281.21	1278475.27	-	-	Аналитический	0.10	-
33	512419.01	1278402.31	-	-	Аналитический	0.10	-
34	512415.80	1278395.73	-	-	Картометрический	1.00	-
35	512431.87	1278388.09	-	-	Картометрический	1.00	-

1	2	3	4	5	6	7	8
17	512424.30	1278372.14	-	-	Картометрический	1.00	-
36	512050.84	1278737.42	-	-	Аналитический	0.10	-
37	512014.56	1278746.24	-	-	Аналитический	0.10	-
38	512001.64	1278751.17	-	-	Аналитический	0.10	-
39	511989.24	1278755.60	-	-	Аналитический	0.10	-
40	511959.08	1278761.15	-	-	Картометрический	1.00	-
41	511941.80	1278762.65	-	-	Аналитический	0.10	-
42	511938.36	1278762.94	-	-	Аналитический	0.10	-
43	511937.60	1278762.12	-	-	Аналитический	0.10	-
44	511936.71	1278762.33	-	-	Аналитический	0.10	-
45	511936.60	1278761.83	-	-	Аналитический	0.10	-
46	511935.93	1278761.86	-	-	Аналитический	0.10	-
47	511931.64	1278762.16	-	-	Картометрический	1.00	-
48	511931.30	1278789.38	-	-	Картометрический	1.00	-
49	511945.86	1278788.80	-	-	Картометрический	1.00	-
50	511946.53	1278822.98	-	-	Аналитический	0.10	-
51	511953.22	1278824.10	-	-	Аналитический	0.10	-
52	511954.58	1278824.32	-	-	Аналитический	0.10	-
53	511955.23	1278831.03	-	-	Аналитический	0.10	-
54	511956.42	1278848.56	-	-	Аналитический	0.10	-
55	511952.47	1278848.68	-	-	Аналитический	0.10	-
56	511951.89	1278846.49	-	-	Аналитический	0.10	-
57	511950.40	1278846.74	-	-	Аналитический	0.10	-
58	511950.45	1278854.38	-	-	Аналитический	0.10	-
59	511951.02	1278861.11	-	-	Аналитический	0.10	-
60	511954.25	1278861.57	-	-	Аналитический	0.10	-
61	511953.65	1278868.13	-	-	Аналитический	0.10	-
62	511954.02	1278876.79	-	-	Аналитический	0.10	-
63	511954.96	1278880.00	-	-	Аналитический	0.10	-
64	511965.20	1278878.57	-	-	Аналитический	0.10	-
65	511971.89	1278877.86	-	-	Аналитический	0.10	-
66	511975.00	1278877.43	-	-	Аналитический	0.10	-
67	512005.51	1278879.82	-	-	Картометрический	1.00	-
68	512013.81	1278894.78	-	-	Аналитический	0.10	-
69	512023.31	1278941.03	-	-	Аналитический	0.10	-
70	512031.19	1278966.42	-	-	Аналитический	0.10	-
71	512062.81	1278958.65	-	-	Аналитический	0.10	-
72	512052.17	1278918.44	-	-	Аналитический	0.10	-
73	512031.18	1278822.10	-	-	Аналитический	0.10	-
74	-	-	512033.04	1278817.93	Картометрический	1.00	-
75	-	-	512036.00	1278814.18	Картометрический	1.00	-
76	-	-	512031.83	1278809.86	Картометрический	1.00	-
77	-	-	512029.56	1278808.77	Картометрический	1.00	-
78	512028.79	1278806.55	-	-	Картометрический	1.00	-
79	512066.53	1278799.65	-	-	Картометрический	1.00	-
80	512056.80	1278764.15	-	-	Аналитический	0.10	-
36	512050.84	1278737.42	-	-	Аналитический	0.10	-
81	-	-	512525.44	1279199.99	Аналитический	0.10	-
82	-	-	512492.74	1279206.86	Аналитический	0.10	-

1	2	3	4	5	6	7	8
83	-	-	512488.35	1279192.44	Аналитический	0.10	-
84	-	-	512460.67	1279199.59	Аналитический	0.10	-
85	-	-	512461.90	1279203.98	Аналитический	0.10	-
86	-	-	512446.70	1279208.47	Аналитический	0.10	-
87	-	-	512459.99	1279255.39	Аналитический	0.10	-
88	-	-	512474.75	1279251.16	Аналитический	0.10	-
89	-	-	512501.01	1279242.32	Аналитический	0.10	-
90	-	-	512527.96	1279232.59	Аналитический	0.10	-
91	-	-	512528.05	1279225.72	Аналитический	0.10	-
92	-	-	512527.61	1279221.41	Аналитический	0.10	-
81	-	-	512525.44	1279199.99	Аналитический	0.10	-
3.Сведения о характерных точках части (частей) границы объекта							
Часть №							
-	-	-	-	-	-	-	-

».

«ГРАФИЧЕСКОЕ ОПИСАНИЕ

местоположения границ

Зона застройки среднеэтажными жилыми домами рабочего посёлка Латная - ЖЗ/1

(наименование объекта, местоположение границ которого описано
(далее - объект)

Раздел 1

Сведения об объекте		
№ п/п	Характеристики объекта	Описание характеристик
1	2	3
1	Местоположение объекта	Воронежская область, Семилукский муниципальный район, Латненское городское поселение, рабочий посёлок Латная
2	Площадь объекта ± величина погрешности определения площади ($P \pm \Delta P$)	-
3	Иные характеристики объекта	-

Раздел 2

Сведения о местоположении границ объекта					
1. Система координат: -					
2. Сведения о характерных точках границ объекта					
Обозначение характерных точек границ	Координаты, м		Метод определения координат характерной точки	Средняя квадратическая погрешность положения характерной точки (Mt), м	Описание обозначения точки на местности (при наличии)
	X	Y			
1	2	3	4	5	6
-	-	-	-	-	-
3. Сведения о характерных точках части (частей) границы объекта					
Обозначение характерных точек части границы	Координаты, м		Метод определения координат характерной точки	Средняя квадратическая погрешность положения характерной точки (Mt), м	Описание обозначения точки на местности (при наличии)
	X	Y			
1	2	3	4	5	6
Часть №					
-	-	-	-	-	-

Раздел 3

Сведения о местоположении измененных (уточненных) границ объекта							
1. Система координат: МСК - 36, зона 1							
2. Сведения о характерных точках границ объекта							
Обозначение характерных точек границ	Существующие координаты, м		Измененные (уточненные) координаты, м		Метод определения координат характерной точки	Средняя квадратическая погрешность положения характерной точки (Mt), м	Описание обозначения точки на местности (при наличии)
	X	Y	X	Y			
1	2	3	4	5	6	7	8
1	512456.53	1279184.77	-	-	Аналитический	0.10	-
2	512444.88	1279187.35	-	-	Аналитический	0.10	-
3	512427.15	1279191.21	-	-	Аналитический	0.10	-
4	512413.90	1279174.92	-	-	Аналитический	0.10	-
5	512377.65	1279180.26	-	-	Аналитический	0.10	-
6	512403.60	1279307.44	-	-	Аналитический	0.10	-
7	512481.75	1279290.52	-	-	Аналитический	0.10	-
8	512474.75	1279251.16	-	-	Аналитический	0.10	-
9	512459.99	1279255.39	-	-	Аналитический	0.10	-
10	512446.70	1279208.47	-	-	Аналитический	0.10	-
11	512461.90	1279203.98	-	-	Аналитический	0.10	-
12	-	-	512460.67	1279199.59	Аналитический	0.10	-
1	512456.53	1279184.77	-	-	Аналитический	0.10	-
13	512221.83	1278791.96	-	-	Аналитический	0.10	-
14	512145.77	1278808.27	-	-	Аналитический	0.10	-
15	512135.22	1278792.75	-	-	Аналитический	0.10	-
16	512066.53	1278799.65	-	-	Картометрический	1.00	-
17	512028.79	1278806.55	-	-	Картометрический	1.00	-
18	-	-	512029.56	1278808.77	Картометрический	1.00	-
19	-	-	512031.83	1278809.86	Картометрический	1.00	-
20	-	-	512036.00	1278814.18	Картометрический	1.00	-
21	-	-	512033.04	1278817.93	Картометрический	1.00	-
22	512031.18	1278822.10	-	-	Аналитический	0.10	-
23	512052.17	1278918.44	-	-	Аналитический	0.10	-
24	512062.81	1278958.65	-	-	Аналитический	0.10	-
25	512084.19	1279050.60	-	-	Аналитический	0.10	-
26	512088.64	1279072.96	-	-	Картометрический	1.00	-
27	512114.90	1279067.61	-	-	Картометрический	1.00	-
28	512108.79	1279044.67	-	-	Аналитический	0.10	-
29	512086.78	1278952.78	-	-	Аналитический	0.10	-
30	512090.13	1278929.68	-	-	Аналитический	0.10	-
31	512149.45	1278915.88	-	-	Аналитический	0.10	-
32	512143.56	1278891.24	-	-	Аналитический	0.10	-
33	512142.99	1278890.62	-	-	Аналитический	0.10	-
34	512136.42	1278860.26	-	-	Аналитический	0.10	-
35	512150.85	1278847.06	-	-	Картометрический	1.00	-

1	2	3	4	5	6	7	8
36	512228.85	1278822.49	-	-	Картометрический	1.00	-
37	512226.74	1278814.81	-	-	Картометрический	1.00	-
13	512221.83	1278791.96	-	-	Картометрический	1.00	-
3.Сведения о характерных точках части (частей) границы объекта							
Часть №							
-	-	-	-	-	-	-	-

».

«ГРАФИЧЕСКОЕ ОПИСАНИЕ

местоположения границ

Общественно-деловая зона рабочего посёлка Латная - ОД/1

(наименование объекта, местоположение границ которого описано
(далее - объект)

Раздел 1

Сведения об объекте		
№ п/п	Характеристики объекта	Описание характеристик
1	2	3
1	Местоположение объекта	Воронежская область, Семилукский муниципальный район, Латненское городское поселение, рабочий посёлок Латная
2	Площадь объекта ± величина погрешности определения площади ($P \pm \Delta P$)	-
3	Иные характеристики объекта	-

Раздел 2

Сведения о местоположении границ объекта					
1. Система координат: -					
2. Сведения о характерных точках границ объекта					
Обозначение характерных точек границ	Координаты, м		Метод определения координат характерной точки	Средняя квадратическая погрешность положения характерной точки (Mt), м	Описание обозначения точки на местности (при наличии)
	X	Y			
1	2	3	4	5	6
-	-	-	-	-	-
3. Сведения о характерных точках части (частей) границы объекта					
Обозначение характерных точек части границы	Координаты, м		Метод определения координат характерной точки	Средняя квадратическая погрешность положения характерной точки (Mt), м	Описание обозначения точки на местности (при наличии)
	X	Y			
1	2	3	4	5	6
Часть №					
-	-	-	-	-	-

Раздел 3

Сведения о местоположении измененных (уточненных) границ объекта							
1. Система координат: МСК - 36, зона 1							
2. Сведения о характерных точках границ объекта							
Обозначение характерных точек границ	Существующие координаты, м		Измененные (уточненные) координаты, м		Метод определения координат характерной точки	Средняя квадратическая погрешность положения характерной точки (Mt), м	Описание обозначения точки на местности (при наличии)
	X	Y	X	Y			
1	2	3	4	5	6	7	8
1	512515.47	1278343.79	-	-	Картометрический	1.00	-
2	512483.40	1278358.05	-	-	Картометрический	1.00	-
3	512430.21	1278384.59	-	-	Картометрический	1.00	-
4	512431.87	1278388.09	-	-	Картометрический	1.00	-
5	512415.80	1278395.73	-	-	Картометрический	1.00	-
6	512419.01	1278402.31	-	-	Аналитический	0.10	-
7	512281.21	1278475.27	-	-	Аналитический	0.10	-
8	512280.30	1278513.26	-	-	Аналитический	0.10	-
9	512284.94	1278522.27	-	-	Картометрический	1.00	-
10	512353.54	1278492.84	-	-	Аналитический	0.10	-
11	512440.82	1278454.77	-	-	Аналитический	0.10	-
12	512443.95	1278453.41	-	-	Картометрический	1.00	-
13	-	-	512467.45	1278443.13	Картометрический	1.00	-
14	-	-	512476.31	1278439.26	Картометрический	1.00	-
15	512508.13	1278425.35	-	-	Картометрический	1.00	-
16	512515.40	1278422.17	-	-	Картометрический	1.00	-
17	512541.36	1278411.72	-	-	Картометрический	1.00	-
1	512515.47	1278343.79	-	-	Картометрический	1.00	-
18	512480.97	1278723.90	-	-	Картометрический	1.00	-
19	512395.80	1278737.02	-	-	Картометрический	1.00	-
20	512380.98	1278739.53	-	-	Картометрический	1.00	-
21	512351.45	1278744.51	-	-	Картометрический	1.00	-
22	512351.15	1278741.53	-	-	Аналитический	0.10	-
23	512316.76	1278746.42	-	-	Аналитический	0.10	-
24	512305.64	1278739.61	-	-	Аналитический	0.10	-
25	512288.31	1278734.42	-	-	Аналитический	0.10	-
26	512278.64	1278737.56	-	-	Аналитический	0.10	-
27	512264.36	1278751.75	-	-	Картометрический	1.00	-
28	512207.40	1278762.10	-	-	Картометрический	1.00	-
29	512203.23	1278746.53	-	-	Картометрический	1.00	-
30	512129.65	1278764.02	-	-	Картометрический	1.00	-
31	512135.22	1278792.75	-	-	Аналитический	0.10	-
32	512145.77	1278808.27	-	-	Аналитический	0.10	-
33	512221.83	1278791.96	-	-	Аналитический	0.10	-
34	512226.74	1278814.81	-	-	Аналитический	0.10	-
35	512228.85	1278822.49	-	-	Картометрический	1.00	-

1	2	3	4	5	6	7	8
36	512295.04	1278806.52	-	-	Картометрический	1.00	-
37	512332.28	1278975.23	-	-	Картометрический	1.00	-
38	512392.17	1278962.48	-	-	Картометрический	1.00	-
39	512393.43	1278965.07	-	-	Картометрический	1.00	-
40	512397.90	1278985.21	-	-	Картометрический	1.00	-
41	512404.96	1279014.53	-	-	Картометрический	1.00	-
42	512401.08	1279015.58	-	-	Картометрический	1.00	-
43	512404.69	1279031.57	-	-	Картометрический	1.00	-
44	512425.99	1279027.16	-	-	Картометрический	1.00	-
45	512440.95	1279023.21	-	-	Картометрический	1.00	-
46	512448.88	1279021.40	-	-	Картометрический	1.00	-
47	512452.36	1279020.61	-	-	Картометрический	1.00	-
48	512463.41	1279069.00	-	-	Картометрический	1.00	-
49	512466.62	1279085.83	-	-	Картометрический	1.00	-
50	512495.00	1279081.20	-	-	Картометрический	1.00	-
51	512509.09	1279069.86	-	-	Картометрический	1.00	-
52	512475.37	1278934.93	-	-	Картометрический	1.00	-
53	512486.23	1278919.42	-	-	Картометрический	1.00	-
54	512522.98	1278911.03	-	-	Картометрический	1.00	-
18	512480.97	1278723.90	-	-	Картометрический	1.00	-
55	512062.81	1278958.65	-	-	Аналитический	0.10	-
56	512031.19	1278966.42	-	-	Аналитический	0.10	-
57	512022.81	1278968.54	-	-	Аналитический	0.10	-
58	512024.73	1278976.26	-	-	Аналитический	0.10	-
59	511863.10	1279005.38	-	-	Картометрический	1.00	-
60	511886.86	1279112.35	-	-	Картометрический	1.00	-
61	512088.64	1279072.96	-	-	Картометрический	1.00	-
62	512084.19	1279050.60	-	-	Картометрический	1.00	-
55	512062.81	1278958.65	-	-	Аналитический	0.10	-
63	511658.45	1279015.86	-	-	Аналитический	0.10	-
64	511642.06	1279026.11	-	-	Аналитический	0.10	-
65	511620.45	1279035.07	-	-	Аналитический	0.10	-
66	511602.54	1279054.32	-	-	Аналитический	0.10	-
67	511579.09	1279066.45	-	-	Аналитический	0.10	-
68	511548.29	1279078.38	-	-	Аналитический	0.10	-
69	511542.07	1279078.00	-	-	Аналитический	0.10	-
70	511492.35	1278979.61	-	-	Аналитический	0.10	-
71	511435.06	1278979.94	-	-	Аналитический	0.10	-
72	511421.60	1278980.02	-	-	Аналитический	0.10	-
73	511411.22	1278980.84	-	-	Картометрический	1.00	-
74	511385.53	1279032.27	-	-	Картометрический	1.00	-
75	511353.54	1279096.31	-	-	Картометрический	1.00	-
76	511382.33	1279216.25	-	-	Картометрический	1.00	-
77	511396.71	1279214.60	-	-	Аналитический	0.10	-
78	511411.17	1279213.57	-	-	Аналитический	0.10	-
79	511467.73	1279209.54	-	-	Аналитический	0.10	-
80	511492.60	1279205.18	-	-	Аналитический	0.10	-
81	511492.66	1279205.18	-	-	Аналитический	0.10	-
82	511489.97	1279160.83	-	-	Аналитический	0.10	-

1	2	3	4	5	6	7	8
83	511575.97	1279151.14	-	-	Аналитический	0.10	-
84	511579.16	1279150.67	-	-	Аналитический	0.10	-
85	511582.95	1279149.77	-	-	Аналитический	0.10	-
86	511588.61	1279149.20	-	-	Аналитический	0.10	-
87	511598.58	1279148.81	-	-	Аналитический	0.10	-
88	511600.20	1279160.29	-	-	Аналитический	0.10	-
89	511620.95	1279154.86	-	-	Аналитический	0.10	-
90	511623.67	1279153.87	-	-	Аналитический	0.10	-
91	511642.65	1279146.92	-	-	Аналитический	0.10	-
92	511645.42	1279145.67	-	-	Аналитический	0.10	-
93	511663.39	1279136.04	-	-	Аналитический	0.10	-
94	511665.08	1279133.18	-	-	Аналитический	0.10	-
95	511666.34	1279127.86	-	-	Аналитический	0.10	-
96	511667.60	1279122.02	-	-	Аналитический	0.10	-
97	511671.36	1279105.00	-	-	Аналитический	0.10	-
98	511673.38	1279090.82	-	-	Аналитический	0.10	-
99	511672.80	1279087.92	-	-	Аналитический	0.10	-
100	511668.04	1279064.00	-	-	Аналитический	0.10	-
63	511658.45	1279015.86	-	-	Аналитический	0.10	-
3.Сведения о характерных точках части (частей) границы объекта							
Часть №							
-	-	-	-	-	-	-	-

».