



**МИНИСТЕРСТВО
АРХИТЕКТУРЫ И ГРАДОСТРОИТЕЛЬСТВА
ВОРОНЕЖСКОЙ ОБЛАСТИ**

Правовое управление правительства
Воронежской области

ЗАРЕГИСТРИРОВАНО

« 13 » 03 2025 г.

Регистрационный номер № 211

ПРИКАЗ

21.02.2025

№ 45-01-04/67

г. Воронеж

**О внесении изменений в правила землепользования и застройки
Спасского сельского поселения Верхнехавского муниципального района
Воронежской области**

В соответствии с Градостроительным кодексом Российской Федерации, Федеральными законами от 06.10.2003 № 131-ФЗ «Об общих принципах организации местного самоуправления в Российской Федерации», от 04.08.2023 № 438-ФЗ «О внесении изменений в Градостроительный кодекс Российской Федерации и отдельные законодательные акты Российской Федерации», законами Воронежской области от 07.07.2006 № 61-ОЗ «О регулировании градостроительной деятельности в Воронежской области», от 20.12.2018 № 173-ОЗ «О перераспределении полномочий по утверждению правил землепользования и застройки между органами местного самоуправления поселений Воронежской области, городского округа город Нововоронеж, Борисоглебского городского округа и исполнительными органами государственной власти Воронежской области», постановлениями Правительства Воронежской области от 31.12.2014 № 1240 «Об утверждении Положения о министерстве архитектуры и градостроительства Воронежской области», от 19.10.2022 № 753 «Об определении случаев принятия решений по вопросам градостроительной деятельности без проведения общественных обсуждений или публичных слушаний», на основании приказов министерства

архитектуры и градостроительства Воронежской области от 19.09.2024 № 45-01-04/363 «О подготовке проектов о внесении изменений в правила землепользования и застройки Спасского сельского поселения и Семёновского сельского поселения Верхнехавского муниципального района Воронежской области», от 08.10.2024 № 45-01-04/440 «О подготовке проекта о внесении изменений в правила землепользования и застройки Спасского сельского поселения Верхнехавского муниципального района Воронежской области», с учетом уведомления филиала ФГБУ «ФКП Росреестра» по Воронежской области от 21.07.2022 № 12-5200з/22, уведомления филиала ППК «Роскадастр» по Воронежской области от 16.11.2023 № 12-7059з/23, решений Управления Росреестра по Воронежской области от 30.11.2023 № 150, № 151, решений филиала ППК «Роскадастр» по Воронежской области от 05.04.2024 № 10-110з/24, № 10-111з/24, № 10-112з/24, № 10-113з/24, № 10-114з/24, № 10-115з/24, № 10-116з/24, № 10-117з/24, № 10-118з/24, № 10-119з/24, № 10-120з/24, № 10-121з/24, № 10-122з/24, № 10-123з/24, от 16.07.2024 № 10-415з/24, № 10-416з/24, № 10-417з/24, № 10-418з/24, № 10-419з/24, № 10-420з/24, № 10-421з/24, № 10-422з/24, № 10-423з/24, № 10-424з/24, № 10-425з/24, № 10-426з/24, № 10-427з/24, № 10-428з/24, № 10-429з/24, № 10-430з/24, № 10-459з/24, заключений о результатах публичных слушаний от 05.11.2024

п р и к а з ы в а ю:

1. Внести в приказ департамента архитектуры и градостроительства Воронежской области от 21.09.2020 № 45-01-04/721 «Об утверждении правил землепользования и застройки Спасского сельского поселения Верхнехавского муниципального района Воронежской области» (в редакции приказов департамента архитектуры и градостроительства Воронежской области от 24.05.2022 № 45-01-04/471, от 29.09.2023 № 45-01-04/961) следующие изменения:

1.1. В преамбуле приказа:

1.1.1. Слово «правительства» заменить словом «Правительства».

1.1.2. Слова «Положения о департаменте» заменить словами «Положения о министерстве».

1.2. Пункт 3 изложить в следующей редакции:

«3. Контроль исполнения настоящего приказа возложить на заместителя министра архитектуры и градостроительства Воронежской области – начальника отдела территориального планирования министерства архитектуры и градостроительства Воронежской области Беляеву С.М.».

1.3. В правилах землепользования и застройки Спасского сельского поселения Верхнехавского муниципального района Воронежской области (далее – Правила):

1.3.1. В части I Правил:

1.3.1.1. В пункте 1 раздела 1 и далее по тексту слово «департамент» в соответствующем падеже заменить словом «министерство» в соответствующем падеже.

1.3.1.2. Пункт 8 раздела 2 изложить в следующей редакции:

«8. Полномочия Уполномоченного органа по вопросам землепользования и застройки

Полномочия Уполномоченного органа по вопросам землепользования и застройки включают:

- 1) принятие решения о подготовке проекта Правил, принятие решения о подготовке проекта о внесении изменений в Правила и подготовка таких документов;
- 2) утверждение Правил, утверждение изменений в Правила;
- 3) утверждение состава и порядка деятельности комиссии по подготовке проекта Правил землепользования и застройки по вопросам, указанным в статьях 31, 33 ГрК РФ.».

1.3.1.3. В подпункте 1 пункта 9 раздела 2 слова «указанных в пункте 8» заменить словами «указанных в подпунктах 1-2 пункта 8».

1.3.1.4. В подпункте 1 пункта 11 раздела 3 слова «в Комиссию» заменить словами «, которое рассматривается в порядке, определенном статьей 39 ГрК РФ».

1.3.2. В пункте 17 части II Правил:

1.3.2.1. В подпункте 1 карту градостроительного зонирования территории Спасского сельского поселения Верхнехавского муниципального района Воронежской области изложить в редакции согласно приложению № 1 к настоящему приказу.

1.3.2.2. В подпункте 2 карту градостроительного зонирования с отображением зон с особыми условиями использования территории Спасского сельского поселения Верхнехавского муниципального района Воронежской области изложить в редакции согласно приложению № 2 к настоящему приказу.

1.3.3. В таблице подпункта 1 пункта 21 части III Правил:

1.3.3.1. Строки 4, 5, 19 исключить.

1.3.3.2. После строки 32 дополнить строками 33-35 следующего содержания:

«

33	1.19	Сенокошение	600	5000	0%	не подлежат установлению
34	1.20	Выпас сельскохозяйственных животных	300	5000	0%	не подлежат установлению
35	13.1	Ведение огородничества	100	5000	0%	не подлежат установлению

».

1.3.4. В таблице пункта 22 части III Правил:

1.3.4.1. Графу вторую строки 3 изложить в следующей редакции:

«Охранная зона трубопроводов (газопроводов, нефтепроводов и нефтепродуктопроводов, трубопроводов для продуктов переработки нефти и газа, аммиакопроводов)».

1.3.4.2. Графу 2 строки 9 изложить в следующей редакции:

«Охранная зона геодезических пунктов государственной геодезической сети, нивелирных пунктов государственной нивелирной сети и гравиметрических пунктов государственной гравиметрической сети».

1.3.4.3. Графу вторую строки 10 изложить в следующей редакции:

«Зона минимальных расстояний до магистральных или технологических трубопроводов (газопроводов, нефтепроводов и нефтепродуктопроводов, трубопроводов для продуктов переработки нефти и газа, аммиакопроводов)».

1.3.5. В приложении № 1 к Правилам:

1.3.5.1. Описание местоположения границ зоны застройки индивидуальными жилыми домами посёлка Вишнёвка - Ж1/1 изложить в редакции согласно приложению № 3 к настоящему приказу.

1.3.5.2. Графическое описание местоположения границ общественно-деловой зоны посёлка Вишнёвка - ОД/1 изложить в редакции согласно приложению № 4 к настоящему приказу.

1.3.5.3. Графическое описание местоположения границ зоны улиц, дорог, инженерной и транспортной инфраструктуры посёлка Вишнёвка – ИТ1/1 изложить в редакции согласно приложению № 5 к настоящему приказу.

1.3.5.4. Описание местоположения границ зоны сельскохозяйственного использования в границах населенного пункта посёлка Вишнёвка - СХ1/1 изложить в редакции согласно приложению № 6 к настоящему приказу.

1.3.6. В приложении № 3 к Правилам:

1.3.6.1. Графическое описание местоположения границ зоны застройки индивидуальными жилыми домами села Грушино - Ж1/3 изложить в редакции согласно приложению № 7 к настоящему приказу.

1.3.6.2. Описание местоположения границ зоны улиц, дорог, инженерной и транспортной инфраструктуры села Грушино – ИТ1/3 изложить в редакции согласно приложению № 8 к настоящему приказу.

1.3.7. Графическое описание местоположения границ зоны застройки индивидуальными жилыми домами посёлка Малиновка - Ж1/4 приложения № 4 к Правилам изложить в редакции согласно приложению № 9 к настоящему приказу.

1.3.8. Описание местоположения границ зоны застройки индивидуальными жилыми домами посёлка Нескучное - Ж1/5 приложения № 5

к Правилам изложить в редакции согласно приложению № 10 к настоящему приказу.

1.3.9. В приложении № 6 к Правилам:

1.3.9.1. Графическое описание местоположения границ зоны застройки индивидуальными жилыми домами посёлка НИИОХ - Ж1/6 изложить в редакции согласно приложению № 11 к настоящему приказу.

1.3.9.2. Описание местоположения границ зоны улиц, дорог, инженерной и транспортной инфраструктуры посёлка НИИОХ – ИТ1/6 изложить в редакции согласно приложению № 12 к настоящему приказу.

1.3.10. Описание местоположения границ зоны улиц, дорог, инженерной и транспортной инфраструктуры посёлка Троицкий - ИТ1/8 приложения № 8 к Правилам изложить в редакции согласно приложению № 13 к настоящему приказу.

1.3.11. В приложении № 9 к Правилам:

1.3.11.1. Описание местоположения границ производственной зоны за границами населённых пунктов - П1 изложить в редакции согласно приложению № 14 к настоящему приказу.

1.3.11.2. Графическое описание местоположения границ зоны улиц, дорог, инженерной и транспортной инфраструктуры за границами населённых пунктов – ИТ1 изложить в редакции согласно приложению № 15 к настоящему приказу.

1.3.11.3. Описание местоположения границ зоны сельскохозяйственного производства за границами населённых пунктов – СХ2 изложить в редакции согласно приложению № 16 к настоящему приказу.

1.3.11.4. Графическое описание местоположения границ зоны животноводства за границами населённых пунктов – СХ3 изложить в редакции согласно приложению № 17 к настоящему приказу.

2. Контроль исполнения настоящего приказа возложить на заместителя министра архитектуры и градостроительства Воронежской области –

начальника отдела территориального планирования министерства архитектуры
и градостроительства Воронежской области Беляеву С.М.












Министр архитектуры
и градостроительства
Воронежской области

A handwritten signature in black ink, consisting of a series of loops and a long, sweeping horizontal stroke extending to the right.

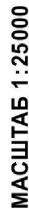
А.А. Еренков

Карта градостроительного зонирования с отображением зон с особыми условиями использования территории
Славского сельского поселения Верхнехавского муниципального района Воронежской области



- | Зоны с особыми условиями использования территории | |
|---|--|
|  | Водооградная зона |
|  | Прибрежная защитная полоса |
|  | Зона санитарной охраны источника питьевого и хозяйственно-бытового водоснабжения (первый пояс) |
|  | Охранная зона объектов электроэнергетики |
|  | Охранная зона трубопроводов |
|  | Охранная зона линий и сооружений связи |
|  | Растительная санитарно-защитная зона |
|  | Ориентированная (контрастная) санитарно-защитная зона |
|  | Охранная зона подземных объектов государственной собственности |
|  | Защитная зона объектов культурного наследия |
|  | Зона минимальных расстояний до магистральных или промышленных трубопроводов |

- Прочие объекты



«ГРАФИЧЕСКОЕ ОПИСАНИЕ

местоположения границ

Зона застройки индивидуальными жилыми домами посёлка Вишнёвка - Ж1/1

(наименование объекта, местоположение границ которого описано (далее - объект)

Раздел 1

Сведения об объекте		
№ п/п	Характеристики объекта	Описание характеристик
1	2	3
1	Местоположение объекта	Воронежская область, Верхнехавский муниципальный район, Спасское сельское поселение, посёлок Вишнёвка
2	Площадь объекта \pm величина погрешности определения площади ($P \pm \text{Дельта } P$)	-
3	Иные характеристики объекта	-

Раздел 2

Сведения о местоположении границ объекта					
1. Система координат: -					
2. Сведения о характерных точках границ объекта					
Обозначение характерных точек границ	Координаты, м		Метод определения координат характерной точки	Средняя квадратическая погрешность положения характерной точки (Mt), м	Описание обозначения точки на местности (при наличии)
	X	Y			
1	2	3	4	5	6
-	-	-	-	-	-
3. Сведения о характерных точках части (частей) границы объекта					
Обозначение характерных точек части границы	Координаты, м		Метод определения координат характерной точки	Средняя квадратическая погрешность положения характерной точки (Mt), м	Описание обозначения точки на местности (при наличии)
	X	Y			
1	2	3	4	5	6
Часть №					
-	-	-	-	-	-

Раздел 3

Сведения о местоположении измененных (уточненных) границ объекта							
1. Система координат: МСК - 36, зона 1							
2. Сведения о характерных точках границ объекта							
Обозначение характерных точек границ	Существующие координаты, м		Измененные (уточненные) координаты, м		Метод определения координат характерной точки	Средняя квадратиче- ская погрешнос- ть положения характерно- й точки (Mt), м	Описание обозначен- ия точки на местности (при наличии)
	X	Y	X	Y			
1	2	3	4	5	6	7	8
1	534487.98	1343659.14	-	-	Картометрический	5.00	-
2	534401.35	1343649.40	-	-	Картометрический	5.00	-
3	-	-	534401.41	1343636.30	Картометрический	5.00	-
4	-	-	534404.79	1343636.68	Аналитический	0.10	-
5	-	-	534413.43	1343637.07	Аналитический	0.10	-
6	-	-	534421.37	1343636.65	Аналитический	0.10	-
7	-	-	534423.89	1343636.65	Аналитический	0.10	-
8	-	-	534428.78	1343636.65	Аналитический	0.10	-
9	-	-	534428.79	1343635.14	Аналитический	0.10	-
10	-	-	534446.85	1343636.02	Аналитический	0.10	-
11	-	-	534447.86	1343600.89	Аналитический	0.10	-
12	-	-	534425.77	1343601.59	Аналитический	0.10	-
13	-	-	534424.56	1343612.99	Аналитический	0.10	-
14	-	-	534401.51	1343612.62	Картометрический	5.00	-
15	534401.86	1343531.21	-	-	Картометрический	5.00	-
16	534390.91	1343527.49	-	-	Картометрический	5.00	-
17	534385.09	1343525.66	-	-	Картометрический	5.00	-
18	534382.24	1343556.55	-	-	Картометрический	5.00	-
19	534381.74	1343564.67	-	-	Картометрический	5.00	-
20	534383.10	1343569.26	-	-	Картометрический	5.00	-
21	534384.11	1343573.73	-	-	Картометрический	5.00	-
22	534383.35	1343578.81	-	-	Картометрический	5.00	-
23	534381.06	1343584.56	-	-	Картометрический	5.00	-
24	534378.27	1343591.42	-	-	Картометрический	5.00	-
25	534377.56	1343638.31	-	-	Картометрический	5.00	-
26	534376.18	1343883.41	-	-	Картометрический	5.00	-
27	534383.99	1344000.45	-	-	Картометрический	5.00	-
28	534393.07	1344074.24	-	-	Картометрический	5.00	-
29	534401.99	1344141.21	-	-	Картометрический	5.00	-
30	534405.29	1344148.13	-	-	Картометрический	5.00	-
31	534409.97	1344149.42	-	-	Картометрический	5.00	-
32	534411.87	1344164.57	-	-	Картометрический	5.00	-
33	534407.94	1344167.07	-	-	Картометрический	5.00	-
34	534405.77	1344172.81	-	-	Картометрический	5.00	-

1	2	3	4	5	6	7	8
35	534429.11	1344361.17	-	-	Картометрический	5.00	-
36	534467.25	1344668.37	-	-	Картометрический	5.00	-
37	534497.64	1344909.66	-	-	Картометрический	5.00	-
38	534512.80	1345012.19	-	-	Картометрический	5.00	-
39	534525.45	1345112.76	-	-	Картометрический	5.00	-
40	-	-	534534.13	1345111.02	Картометрический	5.00	-
41	-	-	534534.99	1345116.64	Аналитический	0.10	-
42	-	-	534612.43	1345116.64	Аналитический	0.10	-
43	-	-	534611.10	1345095.56	Картометрический	5.00	-
44	534618.00	1345094.18	-	-	Картометрический	5.00	-
45	534596.88	1344873.09	-	-	Картометрический	5.00	-
46	534589.60	1344822.58	-	-	Картометрический	5.00	-
47	534579.14	1344761.81	-	-	Картометрический	5.00	-
48	534572.66	1344706.21	-	-	Картометрический	5.00	-
49	534566.32	1344647.70	-	-	Картометрический	5.00	-
50	534560.05	1344593.70	-	-	Картометрический	5.00	-
51	534553.60	1344524.44	-	-	Картометрический	5.00	-
52	534543.23	1344423.81	-	-	Картометрический	5.00	-
53	534535.16	1344355.44	-	-	Картометрический	5.00	-
54	534524.49	1344267.24	-	-	Картометрический	5.00	-
55	534523.49	1344236.54	-	-	Картометрический	5.00	-
56	534522.55	1344207.70	-	-	Картометрический	5.00	-
57	534453.20	1344215.12	-	-	Картометрический	5.00	-
58	534432.19	1344217.44	-	-	Картометрический	5.00	-
59	534426.16	1344161.06	-	-	Картометрический	5.00	-
60	534408.16	1343992.31	-	-	Картометрический	5.00	-
61	534483.69	1344003.08	-	-	Картометрический	5.00	-
62	534484.00	1343978.02	-	-	Картометрический	5.00	-
1	534487.98	1343659.14	-	-	Картометрический	5.00	-
63	534473.89	1343763.12	-	-	Картометрический	5.00	-
64	534474.27	1343764.04	-	-	Картометрический	5.00	-
65	534473.89	1343764.96	-	-	Картометрический	5.00	-
66	534472.97	1343765.34	-	-	Картометрический	5.00	-
67	534472.05	1343764.96	-	-	Картометрический	5.00	-
68	534471.67	1343764.04	-	-	Картометрический	5.00	-
69	534472.05	1343763.12	-	-	Картометрический	5.00	-
70	534472.97	1343762.74	-	-	Картометрический	5.00	-
63	534473.89	1343763.12	-	-	Картометрический	5.00	-
71	534472.75	1343863.23	-	-	Картометрический	5.00	-
72	534472.37	1343864.15	-	-	Картометрический	5.00	-
73	534471.45	1343864.53	-	-	Картометрический	5.00	-
74	534470.53	1343864.15	-	-	Картометрический	5.00	-
75	534470.15	1343863.23	-	-	Картометрический	5.00	-
76	534470.53	1343862.31	-	-	Картометрический	5.00	-
77	534471.45	1343861.93	-	-	Картометрический	5.00	-
78	534472.37	1343862.31	-	-	Картометрический	5.00	-

1	2	3	4	5	6	7	8
71	534472.75	1343863.23	-	-	Картометрический	5.00	-
79	534469.55	1343982.42	-	-	Картометрический	5.00	-
80	534468.63	1343982.80	-	-	Картометрический	5.00	-
81	534467.71	1343982.42	-	-	Картометрический	5.00	-
82	534467.33	1343981.50	-	-	Картометрический	5.00	-
83	534467.71	1343980.58	-	-	Картометрический	5.00	-
84	534468.63	1343980.20	-	-	Картометрический	5.00	-
85	534469.55	1343980.58	-	-	Картометрический	5.00	-
86	534469.93	1343981.50	-	-	Картометрический	5.00	-
79	534469.55	1343982.42	-	-	Картометрический	5.00	-
87	534359.45	1343517.21	-	-	Картометрический	5.00	-
88	534010.96	1343402.77	-	-	Аналитический	0.30	-
89	533943.45	1343360.99	-	-	Аналитический	0.30	-
90	533914.98	1343348.59	-	-	Аналитический	0.30	-
91	533886.35	1343326.76	-	-	Аналитический	0.30	-
92	533821.43	1343294.68	-	-	Аналитический	0.30	-
93	533813.08	1343297.94	-	-	Картометрический	5.00	-
94	533848.94	1343390.82	-	-	Картометрический	5.00	-
95	533853.12	1343434.49	-	-	Картометрический	5.00	-
96	533912.28	1343488.41	-	-	Картометрический	5.00	-
97	533976.30	1343576.56	-	-	Картометрический	5.00	-
98	533977.55	1343586.20	-	-	Картометрический	5.00	-
99	533975.72	1343595.56	-	-	Картометрический	5.00	-
100	533970.04	1343594.82	-	-	Картометрический	5.00	-
101	533961.14	1343590.12	-	-	Картометрический	5.00	-
102	533933.66	1343572.02	-	-	Картометрический	5.00	-
103	533907.20	1343535.42	-	-	Картометрический	5.00	-
104	533852.26	1343489.59	-	-	Картометрический	5.00	-
105	533826.80	1343479.70	-	-	Картометрический	5.00	-
106	533807.07	1343494.42	-	-	Картометрический	5.00	-
107	533782.39	1343497.23	-	-	Картометрический	5.00	-
108	533773.49	1343489.40	-	-	Картометрический	5.00	-
109	533777.05	1343473.74	-	-	Картометрический	5.00	-
110	533789.52	1343443.08	-	-	Картометрический	5.00	-
111	533791.30	1343403.94	-	-	Картометрический	5.00	-
112	533773.15	1343364.79	-	-	Картометрический	5.00	-
113	533760.35	1343338.10	-	-	Картометрический	5.00	-
114	533746.09	1343312.42	-	-	Картометрический	5.00	-
115	533737.54	1343287.17	-	-	Картометрический	5.00	-
116	533733.64	1343279.14	-	-	Картометрический	5.00	-
117	533723.16	1343299.57	-	-	Картометрический	5.00	-
118	533679.85	1343270.26	-	-	Картометрический	5.00	-
119	533424.49	1343402.99	-	-	Картометрический	5.00	-
120	533414.09	1343402.53	-	-	Картометрический	5.00	-
121	533413.85	1343420.95	-	-	Картометрический	5.00	-
122	533418.23	1343490.83	-	-	Картометрический	5.00	-

1	2	3	4	5	6	7	8
123	533409.31	1343498.14	-	-	Картометрический	5.00	-
124	533182.40	1343483.54	-	-	Картометрический	5.00	-
125	533179.83	1343559.55	-	-	Картометрический	5.00	-
126	533009.22	1343547.71	-	-	Картометрический	5.00	-
127	532998.08	1343547.03	-	-	Картометрический	5.00	-
128	532567.39	1343354.47	-	-	Картометрический	5.00	-
129	532541.62	1343413.60	-	-	Картометрический	5.00	-
130	532537.34	1343427.97	-	-	Картометрический	5.00	-
131	532520.30	1343484.60	-	-	Картометрический	5.00	-
132	532502.72	1343550.95	-	-	Картометрический	5.00	-
133	532506.07	1343552.00	-	-	Картометрический	5.00	-
134	532507.12	1343553.81	-	-	Картометрический	5.00	-
135	532719.70	1343617.00	-	-	Картометрический	5.00	-
136	532770.80	1343629.55	-	-	Картометрический	5.00	-
137	532798.47	1343631.50	-	-	Картометрический	5.00	-
138	532800.65	1343629.94	-	-	Картометрический	5.00	-
139	532801.96	1343627.31	-	-	Картометрический	5.00	-
140	532805.45	1343627.67	-	-	Картометрический	5.00	-
141	532806.31	1343630.39	-	-	Картометрический	5.00	-
142	532808.16	1343632.14	-	-	Картометрический	5.00	-
143	533034.84	1343646.44	-	-	Картометрический	5.00	-
144	533304.67	1343658.15	-	-	Картометрический	5.00	-
145	533501.70	1343665.76	-	-	Картометрический	5.00	-
146	533723.12	1343676.06	-	-	Картометрический	5.00	-
147	533724.68	1343672.03	-	-	Картометрический	5.00	-
148	533731.94	1343569.86	-	-	Картометрический	5.00	-
149	533728.54	1343561.82	-	-	Картометрический	5.00	-
150	533719.57	1343558.10	-	-	Картометрический	5.00	-
151	533585.26	1343554.51	-	-	Картометрический	5.00	-
152	-	-	533475.28	1343546.18	Картометрический	5.00	-
153	-	-	533460.57	1343538.28	Картометрический	5.00	-
154	533414.55	1343501.69	-	-	Картометрический	5.00	-
155	533416.73	1343498.95	-	-	Картометрический	5.00	-
156	533471.34	1343542.37	-	-	Картометрический	5.00	-
157	533585.44	1343551.01	-	-	Картометрический	5.00	-
158	533720.31	1343554.62	-	-	Картометрический	5.00	-
159	533731.21	1343559.14	-	-	Картометрический	5.00	-
160	533735.49	1343569.27	-	-	Картометрический	5.00	-
161	533728.17	1343672.28	-	-	Картометрический	5.00	-
162	533729.53	1343676.34	-	-	Картометрический	5.00	-
163	533974.35	1343687.15	-	-	Картометрический	5.00	-
164	533979.95	1343687.40	-	-	Картометрический	5.00	-
165	534007.86	1343687.19	-	-	Картометрический	5.00	-
166	534009.52	1343684.86	-	-	Картометрический	5.00	-
167	534013.02	1343684.77	-	-	Картометрический	5.00	-
168	534015.09	1343687.26	-	-	Картометрический	5.00	-
169	534199.57	1343691.65	-	-	Картометрический	5.00	-
170	534202.45	1343688.77	-	-	Картометрический	5.00	-

1	2	3	4	5	6	7	8
171	534205.95	1343689.09	-	-	Картометрический	5.00	-
172	534208.02	1343692.26	-	-	Картометрический	5.00	-
173	534256.86	1343697.78	-	-	Картометрический	5.00	-
174	534356.84	1343705.23	-	-	Картометрический	5.00	-
175	534359.83	1343704.51	-	-	Картометрический	5.00	-
176	534361.50	1343702.57	-	-	Картометрический	5.00	-
177	534362.56	1343609.43	-	-	Картометрический	5.00	-
178	534360.96	1343533.78	-	-	Картометрический	5.00	-
87	534359.45	1343517.21	-	-	Картометрический	5.00	-
179	534361.37	1343713.93	-	-	Картометрический	5.00	-
180	534359.69	1343711.52	-	-	Картометрический	5.00	-
181	534356.56	1343710.25	-	-	Картометрический	5.00	-
182	534256.39	1343702.76	-	-	Картометрический	5.00	-
183	534205.96	1343697.07	-	-	Картометрический	5.00	-
184	534203.37	1343699.79	-	-	Картометрический	5.00	-
185	534199.87	1343699.18	-	-	Картометрический	5.00	-
186	534198.69	1343696.61	-	-	Картометрический	5.00	-
187	534144.76	1343695.35	-	-	Картометрический	5.00	-
188	534143.05	1343698.51	-	-	Картометрический	5.00	-
189	534139.55	1343698.41	-	-	Картометрический	5.00	-
190	534137.58	1343695.17	-	-	Картометрический	5.00	-
191	534011.36	1343692.19	-	-	Картометрический	5.00	-
192	534000.50	1343692.25	-	-	Картометрический	5.00	-
193	533997.24	1343695.19	-	-	Картометрический	5.00	-
194	533993.47	1343694.78	-	-	Картометрический	5.00	-
195	533993.49	1343693.34	-	-	Картометрический	5.00	-
196	533992.56	1343692.31	-	-	Картометрический	5.00	-
197	533979.85	1343692.40	-	-	Картометрический	5.00	-
198	533974.42	1343692.16	-	-	Картометрический	5.00	-
199	533722.89	1343681.06	-	-	Картометрический	5.00	-
200	533501.49	1343670.75	-	-	Картометрический	5.00	-
201	533304.47	1343663.15	-	-	Картометрический	5.00	-
202	533039.19	1343651.63	-	-	Картометрический	5.00	-
203	533036.79	1343654.49	-	-	Картометрический	5.00	-
204	533033.26	1343654.18	-	-	Картометрический	5.00	-
205	533030.98	1343651.21	-	-	Картометрический	5.00	-
206	532808.11	1343637.15	-	-	Картометрический	5.00	-
207	532806.16	1343638.45	-	-	Картометрический	5.00	-
208	532805.07	1343640.44	-	-	Картометрический	5.00	-
209	532805.41	1343645.64	-	-	Картометрический	5.00	-
210	532804.55	1343699.46	-	-	Картометрический	5.00	-
211	532866.33	1343700.63	-	-	Картометрический	5.00	-
212	532912.23	1343702.84	-	-	Картометрический	5.00	-
213	532913.56	1343733.91	-	-	Картометрический	5.00	-
214	532943.47	1343734.92	-	-	Картометрический	5.00	-
215	532966.96	1343721.59	-	-	Картометрический	5.00	-
216	532960.96	1343806.77	-	-	Картометрический	5.00	-

1	2	3	4	5	6	7	8
217	532958.43	1343811.83	-	-	Картометрический	5.00	-
218	532967.80	1343812.63	-	-	Картометрический	5.00	-
219	532969.88	1343817.33	-	-	Картометрический	5.00	-
220	532971.68	1343818.32	-	-	Картометрический	5.00	-
221	532996.08	1343820.25	-	-	Картометрический	5.00	-
222	533454.52	1343849.66	-	-	Картометрический	5.00	-
223	533572.53	1343857.96	-	-	Картометрический	5.00	-
224	533640.38	1343874.72	-	-	Картометрический	5.00	-
225	533864.22	1343948.47	-	-	Картометрический	5.00	-
226	533889.19	1343955.92	-	-	Картометрический	5.00	-
227	533909.36	1343961.55	-	-	Картометрический	5.00	-
228	534002.26	1343973.64	-	-	Картометрический	5.00	-
229	-	-	534220.40	1343985.47	Картометрический	5.00	-
230	-	-	534220.58	1343987.36	Аналитический	0.10	-
231	-	-	534242.25	1343988.50	Аналитический	0.10	-
232	-	-	534242.36	1343986.67	Аналитический	0.10	-
233	-	-	534300.10	1343989.80	Аналитический	0.10	-
234	-	-	534356.64	1343992.87	Аналитический	0.10	-
235	-	-	534356.64	1343992.85	Аналитический	0.10	-
236	534358.32	1343992.94	-	-	Картометрический	5.00	-
237	534362.88	1343988.29	-	-	Картометрический	5.00	-
238	534366.20	1343979.10	-	-	Картометрический	5.00	-
239	534359.50	1343882.51	-	-	Картометрический	5.00	-
179	534361.37	1343713.93	-	-	Картометрический	5.00	-
240	532801.02	1343640.18	-	-	Картометрический	5.00	-
241	532799.97	1343638.12	-	-	Картометрический	5.00	-
242	532798.18	1343636.49	-	-	Картометрический	5.00	-
243	532770.02	1343634.51	-	-	Картометрический	5.00	-
244	532718.39	1343621.83	-	-	Картометрический	5.00	-
245	532502.68	1343557.71	-	-	Картометрический	5.00	-
246	532313.15	1343500.94	-	-	Картометрический	5.00	-
247	532311.00	1343501.47	-	-	Картометрический	5.00	-
248	532309.45	1343503.15	-	-	Картометрический	5.00	-
249	532301.63	1343535.55	-	-	Картометрический	5.00	-
250	532296.01	1343562.66	-	-	Картометрический	5.00	-
251	532292.29	1343590.81	-	-	Картометрический	5.00	-
252	532291.42	1343752.03	-	-	Картометрический	5.00	-
253	532293.06	1343768.57	-	-	Картометрический	5.00	-
254	532297.55	1343774.81	-	-	Картометрический	5.00	-
255	532304.89	1343777.44	-	-	Картометрический	5.00	-
256	532580.75	1343796.28	-	-	Картометрический	5.00	-
257	532788.67	1343808.12	-	-	Картометрический	5.00	-
258	532791.66	1343807.66	-	-	Картометрический	5.00	-
259	532794.38	1343801.48	-	-	Картометрический	5.00	-
260	532798.98	1343794.27	-	-	Картометрический	5.00	-
261	532801.41	1343645.74	-	-	Картометрический	5.00	-
240	532801.02	1343640.18	-	-	Картометрический	5.00	-

1	2	3	4	5	6	7	8
262	534372.09	1344026.04	-	-	Картометрический	5.00	-
263	534366.82	1344017.24	-	-	Картометрический	5.00	-
264	534360.02	1344012.32	-	-	Картометрический	5.00	-
265	534320.79	1344009.92	-	-	Картометрический	5.00	-
266	534000.96	1343992.44	-	-	Картометрический	5.00	-
267	533973.66	1343989.38	-	-	Картометрический	5.00	-
268	533947.02	1343986.17	-	-	Картометрический	5.00	-
269	533928.68	1343983.48	-	-	Картометрический	5.00	-
270	533913.29	1343981.19	-	-	Картометрический	5.00	-
271	533906.47	1343980.34	-	-	Картометрический	5.00	-
272	533885.88	1343974.94	-	-	Картометрический	5.00	-
273	533858.45	1343966.77	-	-	Картометрический	5.00	-
274	533635.41	1343893.13	-	-	Картометрический	5.00	-
275	533569.11	1343876.88	-	-	Картометрический	5.00	-
276	533452.70	1343868.75	-	-	Картометрический	5.00	-
277	532994.38	1343839.42	-	-	Картометрический	5.00	-
278	532974.73	1343838.86	-	-	Картометрический	5.00	-
279	532972.34	1343839.72	-	-	Картометрический	5.00	-
280	532970.88	1343844.90	-	-	Картометрический	5.00	-
281	532961.69	1343844.85	-	-	Картометрический	5.00	-
282	532964.24	1343848.65	-	-	Картометрический	5.00	-
283	532966.04	1343853.02	-	-	Картометрический	5.00	-
284	532969.14	1343892.36	-	-	Картометрический	5.00	-
285	532964.46	1343938.59	-	-	Картометрический	5.00	-
286	532928.14	1343934.04	-	-	Аналитический	0.10	-
287	532927.81	1343938.07	-	-	Аналитический	0.10	-
288	532923.27	1343977.42	-	-	Аналитический	0.10	-
289	532921.89	1343988.92	-	-	Аналитический	0.10	-
290	532944.43	1343991.52	-	-	Картометрический	5.00	-
291	532948.92	1343991.69	-	-	Картометрический	5.00	-
292	532947.99	1344004.92	-	-	Картометрический	5.00	-
293	532947.65	1344009.09	-	-	Картометрический	5.00	-
294	532947.79	1344018.62	-	-	Картометрический	5.00	-
295	532941.02	1344118.07	-	-	Аналитический	0.10	-
296	532940.30	1344128.91	-	-	Аналитический	0.10	-
297	532885.43	1344128.07	-	-	Аналитический	0.10	-
298	532884.70	1344146.85	-	-	Аналитический	0.10	-
299	532747.72	1344130.48	-	-	Аналитический	0.10	-
300	532660.39	1344120.23	-	-	Аналитический	0.10	-
301	532670.99	1344020.82	-	-	Аналитический	0.10	-
302	532673.15	1344000.56	-	-	Картометрический	5.00	-
303	532678.40	1343951.41	-	-	Картометрический	5.00	-
304	532744.73	1343939.35	-	-	Картометрический	5.00	-
305	532816.20	1343930.97	-	-	Картометрический	5.00	-
306	532865.49	1343930.88	-	-	Картометрический	5.00	-
307	-	-	532873.79	1343930.86	Картометрический	5.00	-
308	-	-	532874.39	1343930.93	Аналитический	0.10	-

1	2	3	4	5	6	7	8
309	-	-	532887.68	1343848.59	Аналитический	0.10	-
310	-	-	532888.13	1343833.70	Картометрический	5.00	-
311	532877.30	1343833.09	-	-	Картометрический	5.00	-
312	532579.65	1343814.84	-	-	Картометрический	5.00	-
313	532294.58	1343796.21	-	-	Картометрический	5.00	-
314	532270.36	1343798.13	-	-	Картометрический	5.00	-
315	532269.12	1343787.55	-	-	Картометрический	5.00	-
316	532274.19	1343785.95	-	-	Картометрический	5.00	-
317	532278.10	1343782.92	-	-	Картометрический	5.00	-
318	532279.15	1343776.73	-	-	Картометрический	5.00	-
319	532277.40	1343756.88	-	-	Картометрический	5.00	-
320	532274.48	1343601.82	-	-	Картометрический	5.00	-
321	532104.34	1343599.30	-	-	Картометрический	5.00	-
322	532071.57	1343634.99	-	-	Картометрический	5.00	-
323	532053.92	1343703.02	-	-	Картометрический	5.00	-
324	532039.79	1343727.28	-	-	Картометрический	5.00	-
325	532022.73	1343730.98	-	-	Картометрический	5.00	-
326	532024.87	1343799.62	-	-	Картометрический	5.00	-
327	532111.33	1343801.24	-	-	Картометрический	5.00	-
328	532186.14	1343806.70	-	-	Картометрический	5.00	-
329	532220.87	1343808.76	-	-	Картометрический	5.00	-
330	532231.19	1343818.97	-	-	Картометрический	5.00	-
331	532219.71	1343860.60	-	-	Картометрический	5.00	-
332	532192.55	1343935.84	-	-	Картометрический	5.00	-
333	532180.63	1344001.13	-	-	Картометрический	5.00	-
334	532172.62	1344076.37	-	-	Картометрический	5.00	-
335	532170.76	1344077.69	-	-	Картометрический	5.00	-
336	532100.68	1344092.80	-	-	Картометрический	5.00	-
337	532083.20	1344078.84	-	-	Картометрический	5.00	-
338	532013.02	1343982.81	-	-	Картометрический	5.00	-
339	531957.28	1343903.97	-	-	Картометрический	5.00	-
340	531870.54	1343954.07	-	-	Картометрический	5.00	-
341	531848.65	1343962.26	-	-	Картометрический	5.00	-
342	531899.59	1344056.02	-	-	Картометрический	5.00	-
343	531937.03	1344097.38	-	-	Картометрический	5.00	-
344	531959.11	1344138.14	-	-	Картометрический	5.00	-
345	531999.23	1344226.88	-	-	Картометрический	5.00	-
346	532027.88	1344224.84	-	-	Картометрический	5.00	-
347	532109.77	1344208.08	-	-	Картометрический	5.00	-
348	532129.99	1344188.88	-	-	Картометрический	5.00	-
349	532196.68	1344233.25	-	-	Картометрический	5.00	-
350	532196.07	1344246.97	-	-	Картометрический	5.00	-
351	532307.53	1344256.30	-	-	Картометрический	5.00	-
352	532310.22	1344214.24	-	-	Картометрический	5.00	-
353	532840.15	1344263.08	-	-	Картометрический	5.00	-
354	532833.27	1344408.98	-	-	Картометрический	5.00	-
355	532945.44	1344412.27	-	-	Картометрический	5.00	-
356	533058.55	1344415.60	-	-	Аналитический	2.50	-

1	2	3	4	5	6	7	8
357	533079.02	1344206.24	-	-	Аналитический	2.50	-
358	533101.54	1343972.20	-	-	Картометрический	5.00	-
359	533594.47	1344006.37	-	-	Картометрический	5.00	-
360	533613.37	1344008.33	-	-	Аналитический	2.50	-
361	533870.95	1344056.86	-	-	Аналитический	2.50	-
362	533887.10	1344059.95	-	-	Аналитический	2.50	-
363	534279.36	1344117.88	-	-	Аналитический	2.50	-
364	-	-	534299.17	1344264.78	Картометрический	5.00	-
365	-	-	534278.84	1344266.00	Аналитический	0.10	-
366	-	-	534283.20	1344314.80	Аналитический	0.10	-
367	-	-	534305.78	1344313.82	Картометрический	5.00	-
368	534329.03	1344486.17	-	-	Аналитический	2.50	-
369	534270.52	1344497.68	-	-	Аналитический	2.50	-
370	534281.19	1344611.79	-	-	Аналитический	2.50	-
371	534313.41	1344697.88	-	-	Аналитический	2.50	-
372	534313.14	1344759.52	-	-	Аналитический	2.50	-
373	534329.77	1344827.09	-	-	Аналитический	2.50	-
374	534384.92	1344887.12	-	-	Аналитический	2.50	-
375	534393.00	1345057.67	-	-	Картометрический	5.00	-
376	534498.74	1345063.09	-	-	Картометрический	5.00	-
377	534493.12	1345011.22	-	-	Картометрический	5.00	-
378	534482.61	1344912.47	-	-	Картометрический	5.00	-
379	534446.14	1344609.53	-	-	Картометрический	5.00	-
380	534414.19	1344354.85	-	-	Картометрический	5.00	-
381	534389.64	1344157.78	-	-	Картометрический	5.00	-
382	534376.08	1344054.18	-	-	Картометрический	5.00	-
262	534372.09	1344026.04	-	-	Картометрический	5.00	-

3. Сведения о характерных точках части (частей) границы объекта

Часть №	
---------	--

-	-	-	-	-	-	-	-
---	---	---	---	---	---	---	---

«ГРАФИЧЕСКОЕ ОПИСАНИЕ
местоположения границ

Общественно-деловая зона посёлка Вишнёвка - ОД/1

(наименование объекта, местоположение границ которого описано (далее - объект)

Раздел 1

Сведения об объекте		
№ п/п	Характеристики объекта	Описание характеристик
1	2	3
1	Местоположение объекта	Воронежская область, Верхнехавский муниципальный район, Спасское сельское поселение, посёлок Вишнёвка
2	Площадь объекта ± величина погрешности определения площади (Р ± Дельта Р)	-
3	Иные характеристики объекта	-

Раздел 2

Сведения о местоположении границ объекта					
1. Система координат: -					
2. Сведения о характерных точках границ объекта					
Обозначение характерных точек границ	Координаты, м		Метод определения координат характерной точки	Средняя квадратическая погрешность положения характерной точки (Mt), м	Описание обозначения точки на местности (при наличии)
	X	Y			
1	2	3	4	5	6
-	-	-	-	-	-
3. Сведения о характерных точках части (частей) границы объекта					
Обозначение характерных точек части границы	Координаты, м		Метод определения координат характерной точки	Средняя квадратическая погрешность положения характерной точки (Mt), м	Описание обозначения точки на местности (при наличии)
	X	Y			
1	2	3	4	5	6
Часть №					
-	-	-	-	-	-

Раздел 3

Сведения о местоположении измененных (уточненных) границ объекта							
1. Система координат: МСК - 36, зона 1							
2. Сведения о характерных точках границ объекта							
Обозначение характерных точек границ	Существующие координаты, м		Измененные (уточненные) координаты, м		Метод определения координат характерной точки	Средняя квадратиче- ская погрешнос- ть положения характерно- й точки (Mt), м	Описание обозначен- ия точки на местности (при наличии)
	X	Y	X	Y			
1	2	3	4	5	6	7	8
1	532966.04	1343853.02	-	-	Картометрический	5.00	-
2	-	-	532964.24	1343848.65	Аналитический	0.10	-
3	532961.69	1343844.85	-	-	Картометрический	5.00	-
4	532958.59	1343838.90	-	-	Картометрический	5.00	-
5	532956.23	1343837.50	-	-	Картометрический	5.00	-
6	-	-	532888.13	1343833.70	Аналитический	0.10	-
7	-	-	532887.68	1343848.59	Аналитический	0.10	-
8	-	-	532874.39	1343930.93	Аналитический	0.10	-
9	532873.79	1343930.86	-	-	Картометрический	5.00	-
10	532873.76	1343934.82	-	-	Картометрический	5.00	-
11	532877.33	1343932.63	-	-	Картометрический	5.00	-
12	532882.75	1343930.34	-	-	Картометрический	5.00	-
13	532890.91	1343930.82	-	-	Картометрический	5.00	-
14	532928.14	1343934.04	-	-	Картометрический	5.00	-
15	532964.46	1343938.59	-	-	Картометрический	5.00	-
16	532969.14	1343892.36	-	-	Картометрический	5.00	-
1	532966.04	1343853.02	-	-	Картометрический	5.00	-
17	532567.39	1343354.47	-	-	Картометрический	5.00	-
18	532436.18	1343295.80	-	-	Картометрический	5.00	-
19	532369.28	1343266.08	-	-	Картометрический	5.00	-
20	532332.11	1343410.69	-	-	Картометрический	5.00	-
21	532312.21	1343491.75	-	-	Картометрический	5.00	-
22	532312.97	1343494.14	-	-	Картометрический	5.00	-
23	532314.38	1343496.09	-	-	Картометрический	5.00	-
24	532500.77	1343551.92	-	-	Картометрический	5.00	-
25	532502.72	1343550.95	-	-	Картометрический	5.00	-
26	532520.30	1343484.60	-	-	Картометрический	5.00	-
27	532537.34	1343427.97	-	-	Картометрический	5.00	-
28	532541.62	1343413.60	-	-	Картометрический	5.00	-
17	532567.39	1343354.47	-	-	Картометрический	5.00	-
29	534686.50	1344171.61	-	-	Картометрический	5.00	-
30	534654.24	1344170.32	-	-	Картометрический	5.00	-

1	2	3	4	5	6	7	8
31	534623.65	1344169.00	-	-	Картометрический	5.00	-
32	534622.04	1344200.65	-	-	Картометрический	5.00	-
33	534665.55	1344202.87	-	-	Картометрический	5.00	-
34	534674.73	1344203.26	-	-	Картометрический	5.00	-
35	534675.06	1344196.32	-	-	Картометрический	5.00	-
29	534686.50	1344171.61	-	-	Картометрический	5.00	-
3.Сведения о характерных точках части (частей) границы объекта							
Часть №							
-	-	-	-	-	-	-	-

».

Приложение № 5
к приказу министерства
архитектуры и градостроительства
Воронежской области
от 21.02.2025 № 45-01-04/67

«ГРАФИЧЕСКОЕ ОПИСАНИЕ

местоположения границ

Зона улиц, дорог, инженерной и транспортной инфраструктуры

посёлка Вишнёвка – ИТ1/1

(наименование объекта, местоположение границ которого описано (далее - объект)

Раздел 1

Сведения об объекте		
№ п/п	Характеристики объекта	Описание характеристик
1	2	3
1	Местоположение объекта	Воронежская область, Верхнехавский муниципальный район, Спасское сельское поселение, посёлок Вишнёвка
2	Площадь объекта ± величина погрешности определения площади ($P \pm \Delta P$)	-
3	Иные характеристики объекта	-

Раздел 2

Сведения о местоположении границ объекта					
1. Система координат: -					
2. Сведения о характерных точках границ объекта					
Обозначение характерных точек границ	Координаты, м		Метод определения координат характерной точки	Средняя квадратическая погрешность положения характерной точки (Mt), м	Описание обозначения точки на местности (при наличии)
	X	Y			
1	2	3	4	5	6
-	-	-	-	-	-
3. Сведения о характерных точках части (частей) границы объекта					
Обозначение характерных точек части границы	Координаты, м		Метод определения координат характерной точки	Средняя квадратическая погрешность положения характерной точки (Mt), м	Описание обозначения точки на местности (при наличии)
	X	Y			
1	2	3	4	5	6
Часть №					
-	-	-	-	-	-

Раздел 3

Сведения о местоположении измененных (уточненных) границ объекта							
1. Система координат: МСК - 36, зона 1							
2. Сведения о характерных точках границ объекта							
Обозначение характерных точек границ	Существующие координаты, м		Измененные (уточненные) координаты, м		Метод определения координат характерной точки	Средняя квадратиче ская погрешнос ть положения характерно й точки (Mt), м	Описание обозначен ия точки на местности (при наличии)
	X	Y	X	Y			
1	2	3	4	5	6	7	8
1	534385.09	1343525.66	-	-	Картометрический	5.00	-
2	534359.45	1343517.21	-	-	Картометрический	5.00	-
3	534360.96	1343533.78	-	-	Картометрический	5.00	-
4	534362.56	1343609.43	-	-	Картометрический	5.00	-
5	534361.50	1343702.57	-	-	Картометрический	5.00	-
6	534359.83	1343704.51	-	-	Картометрический	5.00	-
7	534356.84	1343705.23	-	-	Картометрический	5.00	-
8	534256.86	1343697.78	-	-	Картометрический	5.00	-
9	534208.02	1343692.26	-	-	Картометрический	5.00	-
10	534205.95	1343689.09	-	-	Картометрический	5.00	-
11	534202.45	1343688.77	-	-	Картометрический	5.00	-
12	534199.57	1343691.65	-	-	Картометрический	5.00	-
13	534015.09	1343687.26	-	-	Картометрический	5.00	-
14	534013.02	1343684.77	-	-	Картометрический	5.00	-
15	534009.52	1343684.86	-	-	Картометрический	5.00	-
16	534007.86	1343687.19	-	-	Картометрический	5.00	-
17	533979.95	1343687.40	-	-	Картометрический	5.00	-
18	533974.35	1343687.15	-	-	Картометрический	5.00	-
19	533729.53	1343676.34	-	-	Картометрический	5.00	-
20	533728.17	1343672.28	-	-	Картометрический	5.00	-
21	533735.49	1343569.27	-	-	Картометрический	5.00	-
22	533731.21	1343559.14	-	-	Картометрический	5.00	-
23	533720.31	1343554.62	-	-	Картометрический	5.00	-
24	533585.44	1343551.01	-	-	Картометрический	5.00	-
25	533471.34	1343542.37	-	-	Картометрический	5.00	-
26	533416.73	1343498.95	-	-	Картометрический	5.00	-
27	533414.55	1343501.69	-	-	Картометрический	5.00	-
28	-	-	533460.57	1343538.28	Картометрический	5.00	-
29	-	-	533475.28	1343546.18	Картометрический	5.00	-
30	533585.26	1343554.51	-	-	Картометрический	5.00	-
31	533719.57	1343558.10	-	-	Картометрический	5.00	-
32	533728.54	1343561.82	-	-	Картометрический	5.00	-
33	533731.94	1343569.86	-	-	Картометрический	5.00	-
34	533724.68	1343672.03	-	-	Картометрический	5.00	-

1	2	3	4	5	6	7	8
35	533723.12	1343676.06	-	-	Картометрический	5.00	-
36	533501.70	1343665.76	-	-	Картометрический	5.00	-
37	533304.67	1343658.15	-	-	Картометрический	5.00	-
38	533034.84	1343646.44	-	-	Картометрический	5.00	-
39	532808.16	1343632.14	-	-	Картометрический	5.00	-
40	532806.31	1343630.39	-	-	Картометрический	5.00	-
41	532805.45	1343627.67	-	-	Картометрический	5.00	-
42	532801.96	1343627.31	-	-	Картометрический	5.00	-
43	532800.65	1343629.94	-	-	Картометрический	5.00	-
44	532798.47	1343631.50	-	-	Картометрический	5.00	-
45	532770.80	1343629.55	-	-	Картометрический	5.00	-
46	532719.70	1343617.00	-	-	Картометрический	5.00	-
47	532507.12	1343553.81	-	-	Картометрический	5.00	-
48	532506.07	1343552.00	-	-	Картометрический	5.00	-
49	532502.72	1343550.95	-	-	Картометрический	5.00	-
50	532500.77	1343551.92	-	-	Картометрический	5.00	-
51	532314.38	1343496.09	-	-	Картометрический	5.00	-
52	532312.97	1343494.14	-	-	Картометрический	5.00	-
53	532312.21	1343491.75	-	-	Картометрический	5.00	-
54	532332.11	1343410.69	-	-	Картометрический	5.00	-
55	532369.28	1343266.08	-	-	Картометрический	5.00	-
56	532357.26	1343260.56	-	-	Картометрический	5.00	-
57	532333.83	1343340.35	-	-	Картометрический	5.00	-
58	532297.15	1343486.29	-	-	Картометрический	5.00	-
59	532285.47	1343532.64	-	-	Картометрический	5.00	-
60	532280.62	1343555.82	-	-	Картометрический	5.00	-
61	532276.85	1343580.95	-	-	Картометрический	5.00	-
62	532275.78	1343590.37	-	-	Картометрический	5.00	-
63	532274.48	1343601.82	-	-	Картометрический	5.00	-
64	532277.40	1343756.88	-	-	Картометрический	5.00	-
65	532279.15	1343776.73	-	-	Картометрический	5.00	-
66	532278.10	1343782.92	-	-	Картометрический	5.00	-
67	532274.19	1343785.95	-	-	Картометрический	5.00	-
68	532269.12	1343787.55	-	-	Картометрический	5.00	-
69	532270.36	1343798.13	-	-	Картометрический	5.00	-
70	532294.58	1343796.21	-	-	Картометрический	5.00	-
71	532579.65	1343814.84	-	-	Картометрический	5.00	-
72	532877.30	1343833.09	-	-	Картометрический	5.00	-
73	-	-	532888.13	1343833.70	Картометрический	5.00	-
74	532956.23	1343837.50	-	-	Картометрический	5.00	-
75	532958.59	1343838.90	-	-	Картометрический	5.00	-
76	532961.69	1343844.85	-	-	Картометрический	5.00	-
77	532970.88	1343844.90	-	-	Картометрический	5.00	-
78	532972.34	1343839.72	-	-	Картометрический	5.00	-
79	532974.73	1343838.86	-	-	Картометрический	5.00	-
80	532994.38	1343839.42	-	-	Картометрический	5.00	-
81	533452.70	1343868.75	-	-	Картометрический	5.00	-
82	533569.11	1343876.88	-	-	Картометрический	5.00	-

1	2	3	4	5	6	7	8
83	533635.41	1343893.13	-	-	Картометрический	5.00	-
84	533858.45	1343966.77	-	-	Картометрический	5.00	-
85	533885.88	1343974.94	-	-	Картометрический	5.00	-
86	533906.47	1343980.34	-	-	Картометрический	5.00	-
87	533913.29	1343981.19	-	-	Картометрический	5.00	-
88	533928.68	1343983.48	-	-	Картометрический	5.00	-
89	533947.02	1343986.17	-	-	Картометрический	5.00	-
90	533973.66	1343989.38	-	-	Картометрический	5.00	-
91	534000.96	1343992.44	-	-	Картометрический	5.00	-
92	534320.79	1344009.92	-	-	Картометрический	5.00	-
93	534360.02	1344012.32	-	-	Картометрический	5.00	-
94	534366.82	1344017.24	-	-	Картометрический	5.00	-
95	534372.09	1344026.04	-	-	Картометрический	5.00	-
96	534376.08	1344054.18	-	-	Картометрический	5.00	-
97	534389.64	1344157.78	-	-	Картометрический	5.00	-
98	534414.19	1344354.85	-	-	Картометрический	5.00	-
99	534446.14	1344609.53	-	-	Картометрический	5.00	-
100	534482.61	1344912.47	-	-	Картометрический	5.00	-
101	534493.12	1345011.22	-	-	Картометрический	5.00	-
102	534498.74	1345063.09	-	-	Картометрический	5.00	-
103	534504.59	1345116.82	-	-	Картометрический	5.00	-
104	534525.45	1345112.76	-	-	Картометрический	5.00	-
105	534512.80	1345012.19	-	-	Картометрический	5.00	-
106	534497.64	1344909.66	-	-	Картометрический	5.00	-
107	534467.25	1344668.37	-	-	Картометрический	5.00	-
108	534429.11	1344361.17	-	-	Картометрический	5.00	-
109	534405.77	1344172.81	-	-	Картометрический	5.00	-
110	534407.94	1344167.07	-	-	Картометрический	5.00	-
111	534411.87	1344164.57	-	-	Картометрический	5.00	-
112	534409.97	1344149.42	-	-	Картометрический	5.00	-
113	534405.29	1344148.13	-	-	Картометрический	5.00	-
114	534401.99	1344141.21	-	-	Картометрический	5.00	-
115	534393.07	1344074.24	-	-	Картометрический	5.00	-
116	534383.99	1344000.45	-	-	Картометрический	5.00	-
117	534376.18	1343883.41	-	-	Картометрический	5.00	-
118	534377.56	1343638.31	-	-	Картометрический	5.00	-
119	534378.27	1343591.42	-	-	Картометрический	5.00	-
120	534381.06	1343584.56	-	-	Картометрический	5.00	-
121	534383.35	1343578.81	-	-	Картометрический	5.00	-
122	534384.11	1343573.73	-	-	Картометрический	5.00	-
123	534383.10	1343569.26	-	-	Картометрический	5.00	-
124	534381.74	1343564.67	-	-	Картометрический	5.00	-
125	534382.24	1343556.55	-	-	Картометрический	5.00	-
1	534385.09	1343525.66	-	-	Картометрический	5.00	-
126	534361.37	1343713.93	-	-	Картометрический	5.00	-
127	534359.50	1343882.51	-	-	Картометрический	5.00	-
128	534366.20	1343979.10	-	-	Картометрический	5.00	-

1	2	3	4	5	6	7	8
129	534362.88	1343988.29	-	-	Картометрический	5.00	-
130	534358.32	1343992.94	-	-	Картометрический	5.00	-
131	-	-	534356.64	1343992.85	Картометрический	5.00	-
132	-	-	534356.64	1343992.87	Картометрический	5.00	-
133	-	-	534300.10	1343989.80	Картометрический	5.00	-
134	-	-	534242.36	1343986.67	Картометрический	5.00	-
135	-	-	534242.25	1343988.50	Картометрический	5.00	-
136	-	-	534220.58	1343987.36	Картометрический	5.00	-
137	-	-	534220.40	1343985.47	Картометрический	5.00	-
138	534002.26	1343973.64	-	-	Картометрический	5.00	-
139	533909.36	1343961.55	-	-	Картометрический	5.00	-
140	533889.19	1343955.92	-	-	Картометрический	5.00	-
141	533864.22	1343948.47	-	-	Картометрический	5.00	-
142	533640.38	1343874.72	-	-	Картометрический	5.00	-
143	533572.53	1343857.96	-	-	Картометрический	5.00	-
144	533454.52	1343849.66	-	-	Картометрический	5.00	-
145	532996.08	1343820.25	-	-	Картометрический	5.00	-
146	532971.68	1343818.32	-	-	Картометрический	5.00	-
147	532969.88	1343817.33	-	-	Картометрический	5.00	-
148	532967.80	1343812.63	-	-	Картометрический	5.00	-
149	532958.43	1343811.83	-	-	Картометрический	5.00	-
150	532955.50	1343816.61	-	-	Картометрический	5.00	-
151	532952.66	1343817.20	-	-	Картометрический	5.00	-
152	532878.60	1343813.10	-	-	Картометрический	5.00	-
153	532810.08	1343809.35	-	-	Картометрический	5.00	-
154	532807.94	1343808.32	-	-	Картометрический	5.00	-
155	532805.66	1343802.07	-	-	Картометрический	5.00	-
156	532803.00	1343794.35	-	-	Картометрический	5.00	-
157	-	-	532804.55	1343699.46	Картометрический	5.00	-
158	532805.41	1343645.64	-	-	Картометрический	5.00	-
159	532805.07	1343640.44	-	-	Картометрический	5.00	-
160	532806.16	1343638.45	-	-	Картометрический	5.00	-
161	532808.11	1343637.15	-	-	Картометрический	5.00	-
162	533030.98	1343651.21	-	-	Картометрический	5.00	-
163	533033.26	1343654.18	-	-	Картометрический	5.00	-
164	533036.79	1343654.49	-	-	Картометрический	5.00	-
165	533039.19	1343651.63	-	-	Картометрический	5.00	-
166	533304.47	1343663.15	-	-	Картометрический	5.00	-
167	533501.49	1343670.75	-	-	Картометрический	5.00	-
168	533722.89	1343681.06	-	-	Картометрический	5.00	-
169	533974.42	1343692.16	-	-	Картометрический	5.00	-
170	533979.85	1343692.40	-	-	Картометрический	5.00	-
171	533992.56	1343692.31	-	-	Картометрический	5.00	-
172	533993.49	1343693.34	-	-	Картометрический	5.00	-
173	533993.47	1343694.78	-	-	Картометрический	5.00	-
174	533997.24	1343695.19	-	-	Картометрический	5.00	-
175	534000.50	1343692.25	-	-	Картометрический	5.00	-
176	534011.36	1343692.19	-	-	Картометрический	5.00	-

1	2	3	4	5	6	7	8
177	534137.58	1343695.17	-	-	Картометрический	5.00	-
178	534139.55	1343698.41	-	-	Картометрический	5.00	-
179	534143.05	1343698.51	-	-	Картометрический	5.00	-
180	534144.76	1343695.35	-	-	Картометрический	5.00	-
181	534198.69	1343696.61	-	-	Картометрический	5.00	-
182	534199.87	1343699.18	-	-	Картометрический	5.00	-
183	534203.37	1343699.79	-	-	Картометрический	5.00	-
184	534205.96	1343697.07	-	-	Картометрический	5.00	-
185	534256.39	1343702.76	-	-	Картометрический	5.00	-
186	534356.56	1343710.25	-	-	Картометрический	5.00	-
187	534359.69	1343711.52	-	-	Картометрический	5.00	-
126	534361.37	1343713.93	-	-	Картометрический	5.00	-
188	532798.18	1343636.49	-	-	Картометрический	5.00	-
189	532799.97	1343638.12	-	-	Картометрический	5.00	-
190	532801.02	1343640.18	-	-	Картометрический	5.00	-
191	532801.41	1343645.74	-	-	Картометрический	5.00	-
192	532798.98	1343794.27	-	-	Картометрический	5.00	-
193	532794.38	1343801.48	-	-	Картометрический	5.00	-
194	532791.66	1343807.66	-	-	Картометрический	5.00	-
195	532788.67	1343808.12	-	-	Картометрический	5.00	-
196	532580.75	1343796.28	-	-	Картометрический	5.00	-
197	532304.89	1343777.44	-	-	Картометрический	5.00	-
198	532297.55	1343774.81	-	-	Картометрический	5.00	-
199	532293.06	1343768.57	-	-	Картометрический	5.00	-
200	532291.42	1343752.03	-	-	Картометрический	5.00	-
201	532292.29	1343590.81	-	-	Картометрический	5.00	-
202	532296.01	1343562.66	-	-	Картометрический	5.00	-
203	532301.63	1343535.55	-	-	Картометрический	5.00	-
204	532309.45	1343503.15	-	-	Картометрический	5.00	-
205	532311.00	1343501.47	-	-	Картометрический	5.00	-
206	532313.15	1343500.94	-	-	Картометрический	5.00	-
207	532502.68	1343557.71	-	-	Картометрический	5.00	-
208	532718.39	1343621.83	-	-	Картометрический	5.00	-
209	532770.02	1343634.51	-	-	Картометрический	5.00	-
188	532798.18	1343636.49	-	-	Картометрический	5.00	-
210	534550.14	1344167.44	-	-	Картометрический	5.00	-
211	534426.16	1344161.06	-	-	Картометрический	5.00	-
212	534432.19	1344217.44	-	-	Картометрический	5.00	-
213	534453.20	1344215.12	-	-	Картометрический	5.00	-
214	534522.55	1344207.70	-	-	Картометрический	5.00	-
215	534537.31	1344209.82	-	-	Картометрический	5.00	-
210	534550.14	1344167.44	-	-	Картометрический	5.00	-
3.Сведения о характерных точках части (частей) границы объекта							
Часть №							
-	-	-	-	-	-	-	-

».

Приложение № 6
к приказу министерства
архитектуры и градостроительства
Воронежской области
от 21.02.2025 № 45-01-04/67

«ГРАФИЧЕСКОЕ ОПИСАНИЕ
местоположения границ

Зона сельскохозяйственного использования в границах населенного пункта
посёлка Вишнёвка - СХ1/1

(наименование объекта, местоположение границ которого описано (далее - объект)

Раздел 1

Сведения об объекте		
№ п/п	Характеристики объекта	Описание характеристик
1	2	3
1	Местоположение объекта	Воронежская область, Верхнехавский муниципальный район, Спасское сельское поселение, посёлок Вишнёвка
2	Площадь объекта \pm величина погрешности определения площади ($P \pm \text{Дельта } P$)	-
3	Иные характеристики объекта	-

Раздел 2

Сведения о местоположении границ объекта					
1. Система координат: -					
2. Сведения о характерных точках границ объекта					
Обозначение характерных точек границ	Координаты, м		Метод определения координат характерной точки	Средняя квадратическая погрешность положения характерной точки (Mt), м	Описание обозначения точки на местности (при наличии)
	X	Y			
1	2	3	4	5	6
-	-	-	-	-	-
3. Сведения о характерных точках части (частей) границы объекта					
Обозначение характерных точек части границы	Координаты, м		Метод определения координат характерной точки	Средняя квадратическая погрешность положения характерной точки (Mt), м	Описание обозначения точки на местности (при наличии)
	X	Y			
1	2	3	4	5	6
Часть №					
-	-	-	-	-	-

Раздел 3

Сведения о местоположении измененных (уточненных) границ объекта							
1. Система координат: МСК - 36, зона 1							
2. Сведения о характерных точках границ объекта							
Обозначение характерных точек границ	Существующие координаты, м		Измененные (уточненные) координаты, м		Метод определения координат характерной точки	Средняя квадратиче- ская погрешнос- ть положения характерно- й точки (Mt), м	Описание обозначен- ия точки на местности (при наличии)
	X	Y	X	Y			
1	2	3	4	5	6	7	8
1	532357.26	1343260.56	-	-	Картометрический	5.00	-
2	532342.92	1343263.97	-	-	Картометрический	5.00	-
3	532340.03	1343263.22	-	-	Картометрический	5.00	-
4	532327.73	1343257.50	-	-	Картометрический	5.00	-
5	-	-	532244.84	1343210.26	Аналитический	2.50	-
6	-	-	532253.20	1343247.86	Аналитический	2.50	-
7	-	-	532240.29	1343293.52	Аналитический	2.50	-
8	-	-	532244.88	1343331.21	Аналитический	2.50	-
9	532209.94	1343369.47	-	-	Аналитический	2.50	-
10	532191.85	1343412.64	-	-	Аналитический	2.50	-
11	532175.09	1343433.50	-	-	Аналитический	2.50	-
12	532196.45	1343443.36	-	-	Аналитический	2.50	-
13	532209.31	1343449.10	-	-	Картометрический	5.00	-
14	532185.31	1343529.39	-	-	Картометрический	5.00	-
15	532197.16	1343571.21	-	-	Картометрический	5.00	-
16	532183.23	1343575.43	-	-	Картометрический	5.00	-
17	532104.34	1343599.30	-	-	Картометрический	5.00	-
18	532274.48	1343601.82	-	-	Картометрический	5.00	-
19	532275.78	1343590.37	-	-	Картометрический	5.00	-
20	532276.85	1343580.95	-	-	Картометрический	5.00	-
21	532280.62	1343555.82	-	-	Картометрический	5.00	-
22	532285.47	1343532.64	-	-	Картометрический	5.00	-
23	532297.15	1343486.29	-	-	Картометрический	5.00	-
24	532333.83	1343340.35	-	-	Картометрический	5.00	-
1	532357.26	1343260.56	-	-	Картометрический	5.00	-
25	532231.19	1343818.97	-	-	Картометрический	5.00	-
26	532220.87	1343808.76	-	-	Картометрический	5.00	-
27	532186.14	1343806.70	-	-	Картометрический	5.00	-
28	532111.33	1343801.24	-	-	Картометрический	5.00	-
29	532024.87	1343799.62	-	-	Картометрический	5.00	-
30	532026.75	1343863.83	-	-	Картометрический	5.00	-
31	531957.28	1343903.97	-	-	Картометрический	5.00	-
32	532013.02	1343982.81	-	-	Картометрический	5.00	-

1	2	3	4	5	6	7	8
33	532083.20	1344078.84	-	-	Картометрический	5.00	-
34	532100.68	1344092.80	-	-	Картометрический	5.00	-
35	532170.76	1344077.69	-	-	Картометрический	5.00	-
36	532172.62	1344076.37	-	-	Картометрический	5.00	-
37	532180.63	1344001.13	-	-	Картометрический	5.00	-
38	532192.55	1343935.84	-	-	Картометрический	5.00	-
39	532219.71	1343860.60	-	-	Картометрический	5.00	-
25	532231.19	1343818.97	-	-	Картометрический	5.00	-
3.Сведения о характерных точках части (частей) границы объекта							
Часть №							
-	-	-	-	-	-	-	-

».

Приложение № 7
к приказу министерства
архитектуры и градостроительства
Воронежской области
от 21.02.2025 № 45-01-04/67

«ГРАФИЧЕСКОЕ ОПИСАНИЕ
местоположения границ

Зона застройки индивидуальными жилыми домами села Грушино - Ж1/3

(наименование объекта, местоположение границ которого описано (далее - объект)

Раздел 1

Сведения об объекте		
№ п/п	Характеристики объекта	Описание характеристик
1	2	3
1	Местоположение объекта	Воронежская область, Верхнехавский муниципальный район, Спасское сельское поселение, село Грушино
2	Площадь объекта ± величина погрешности определения площади (Р ± Дельта Р)	-
3	Иные характеристики объекта	-

Раздел 2

Сведения о местоположении границ объекта					
1. Система координат: -					
2. Сведения о характерных точках границ объекта					
Обозначение характерных точек границ	Координаты, м		Метод определения координат характерной точки	Средняя квадратическая погрешность положения характерной точки (Mt), м	Описание обозначения точки на местности (при наличии)
	X	Y			
1	2	3	4	5	6
-	-	-	-	-	-
3. Сведения о характерных точках части (частей) границы объекта					
Обозначение характерных точек части границы	Координаты, м		Метод определения координат характерной точки	Средняя квадратическая погрешность положения характерной точки (Mt), м	Описание обозначения точки на местности (при наличии)
	X	Y			
1	2	3	4	5	6
Часть №					
-	-	-	-	-	-

Раздел 3

Сведения о местоположении измененных (уточненных) границ объекта							
1. Система координат: МСК - 36, зона 1							
2. Сведения о характерных точках границ объекта							
Обозначение характерных точек границ	Существующие координаты, м		Измененные (уточненные) координаты, м		Метод определения координат характерной точки	Средняя квадратиче- ская погрешнос- ть положения характерно- й точки (Mt), м	Описание обозначен- ия точки на местности (при наличии)
	X	Y	X	Y			
1	2	3	4	5	6	7	8
1	533331.55	1340860.91	-	-	Аналитический	0.30	-
2	533318.91	1340872.26	-	-	Картометрический	5.00	-
3	533263.91	1340811.42	-	-	Картометрический	5.00	-
4	533175.53	1340750.25	-	-	Картометрический	5.00	-
5	533154.65	1340780.61	-	-	Картометрический	5.00	-
6	533074.01	1340721.89	-	-	Картометрический	5.00	-
7	532993.15	1340847.55	-	-	Картометрический	5.00	-
8	533039.19	1340935.13	-	-	Картометрический	5.00	-
9	532926.46	1340951.54	-	-	Картометрический	5.00	-
10	532987.68	1341173.51	-	-	Картометрический	5.00	-
11	-	-	533024.67	1341628.94	Аналитический	0.10	-
12	-	-	533014.84	1341628.96	Аналитический	0.10	-
13	-	-	533014.84	1341666.28	Аналитический	0.10	-
14	-	-	533025.70	1341666.29	Аналитический	0.10	-
15	533025.30	1341762.03	-	-	Картометрический	5.00	-
16	-	-	533012.90	1341810.71	Аналитический	0.10	-
17	-	-	532994.98	1341798.84	Аналитический	0.10	-
18	-	-	532984.53	1341842.50	Аналитический	0.10	-
19	-	-	532999.77	1341848.82	Аналитический	0.10	-
20	532877.05	1342098.88	-	-	Картометрический	5.00	-
21	532760.60	1342280.25	-	-	Картометрический	5.00	-
22	532775.83	1342289.83	-	-	Картометрический	5.00	-
23	532774.71	1342291.66	-	-	Картометрический	5.00	-
24	532804.65	1342289.75	-	-	Картометрический	5.00	-
25	532912.25	1342270.58	-	-	Картометрический	5.00	-
26	532978.81	1342201.91	-	-	Картометрический	5.00	-
27	532996.94	1342153.12	-	-	Картометрический	5.00	-
28	533068.87	1341989.68	-	-	Картометрический	5.00	-
29	533156.79	1341811.18	-	-	Картометрический	5.00	-
30	533161.38	1341801.78	-	-	Картометрический	5.00	-
31	533164.26	1341795.18	-	-	Картометрический	5.00	-
32	533160.41	1341679.77	-	-	Картометрический	5.00	-
33	533156.45	1341641.18	-	-	Картометрический	5.00	-
34	533157.33	1341614.03	-	-	Картометрический	5.00	-

1	2	3	4	5	6	7	8
35	533158.61	1341599.70	-	-	Картометрический	5.00	-
36	533163.63	1341573.34	-	-	Картометрический	5.00	-
37	533165.62	1341523.01	-	-	Картометрический	5.00	-
38	533155.34	1341391.60	-	-	Картометрический	5.00	-
39	533138.89	1341320.19	-	-	Картометрический	5.00	-
40	533110.00	1341094.87	-	-	Картометрический	5.00	-
41	533091.74	1341039.90	-	-	Картометрический	5.00	-
42	533087.47	1341032.84	-	-	Картометрический	5.00	-
43	533057.79	1340983.77	-	-	Картометрический	5.00	-
44	533056.85	1340924.59	-	-	Картометрический	5.00	-
45	533174.42	1341003.94	-	-	Картометрический	5.00	-
46	533204.71	1341038.31	-	-	Картометрический	5.00	-
47	533224.68	1341232.70	-	-	Картометрический	5.00	-
48	533228.40	1341274.87	-	-	Картометрический	5.00	-
49	533241.55	1341310.21	-	-	Картометрический	5.00	-
50	533267.71	1341519.83	-	-	Картометрический	5.00	-
51	533250.40	1341640.41	-	-	Картометрический	5.00	-
52	533240.33	1341664.06	-	-	Картометрический	5.00	-
53	533243.18	1341676.95	-	-	Картометрический	5.00	-
54	533264.72	1341686.84	-	-	Картометрический	5.00	-
55	533267.69	1341721.06	-	-	Картометрический	5.00	-
56	533282.12	1341793.67	-	-	Картометрический	5.00	-
57	533272.83	1341796.64	-	-	Картометрический	5.00	-
58	533250.69	1341813.85	-	-	Картометрический	5.00	-
59	533242.92	1341829.12	-	-	Картометрический	5.00	-
60	533237.69	1341840.15	-	-	Картометрический	5.00	-
61	533236.15	1341843.84	-	-	Картометрический	5.00	-
62	533199.31	1341923.66	-	-	Картометрический	5.00	-
63	533152.49	1342026.35	-	-	Картометрический	5.00	-
64	533092.14	1342159.47	-	-	Картометрический	5.00	-
65	533078.45	1342188.07	-	-	Картометрический	5.00	-
66	533063.23	1342213.80	-	-	Картометрический	5.00	-
67	533015.31	1342249.85	-	-	Картометрический	5.00	-
68	532996.41	1342253.54	-	-	Картометрический	5.00	-
69	532986.70	1342321.26	-	-	Картометрический	5.00	-
70	532984.38	1342346.23	-	-	Картометрический	5.00	-
71	532976.40	1342365.45	-	-	Картометрический	5.00	-
72	532947.09	1342418.57	-	-	Картометрический	5.00	-
73	532822.76	1342533.25	-	-	Картометрический	5.00	-
74	532781.73	1342536.40	-	-	Картометрический	5.00	-
75	532734.57	1342562.39	-	-	Картометрический	5.00	-
76	532708.92	1342593.23	-	-	Картометрический	5.00	-
77	532684.41	1342671.43	-	-	Картометрический	5.00	-
78	532670.56	1342725.50	-	-	Картометрический	5.00	-
79	532803.06	1342762.24	-	-	Картометрический	5.00	-
80	532848.50	1342624.17	-	-	Картометрический	5.00	-
81	532990.29	1342654.44	-	-	Картометрический	5.00	-
82	532995.43	1342644.31	-	-	Картометрический	5.00	-

1	2	3	4	5	6	7	8
83	533331.80	1341959.42	-	-	Аналитический	0.30	-
84	533447.30	1341757.73	-	-	Аналитический	0.30	-
85	533432.09	1341720.25	-	-	Аналитический	0.30	-
86	533556.31	1341527.85	-	-	Аналитический	0.30	-
87	533547.26	1341499.70	-	-	Аналитический	0.30	-
88	533423.13	1341500.01	-	-	Аналитический	0.30	-
1	533331.55	1340860.91	-	-	Аналитический	0.30	-
89	-	-	532662.66	1342432.04	Аналитический	0.10	-
90	-	-	532522.67	1342341.70	Аналитический	0.10	-
91	-	-	532531.58	1342325.74	Аналитический	0.10	-
92	-	-	532523.28	1342320.43	Аналитический	0.10	-
93	-	-	532571.76	1342239.60	Аналитический	0.10	-
94	-	-	532589.44	1342207.36	Аналитический	0.10	-
95	-	-	532552.88	1342183.74	Аналитический	0.10	-
96	-	-	532492.90	1342272.15	Аналитический	0.10	-
97	-	-	532479.25	1342292.27	Аналитический	0.10	-
98	-	-	532444.36	1342269.95	Аналитический	0.10	-
99	-	-	532446.44	1342267.03	Аналитический	0.10	-
100	-	-	532495.78	1342196.14	Аналитический	0.10	-
101	-	-	532483.09	1342188.52	Аналитический	0.10	-
102	-	-	532464.70	1342214.58	Аналитический	0.10	-
103	-	-	532444.81	1342200.15	Аналитический	0.10	-
104	-	-	532434.46	1342216.05	Аналитический	0.10	-
105	532400.19	1342192.95	-	-	Аналитический	0.10	-
106	-	-	532377.88	1342223.20	Аналитический	0.10	-
107	-	-	532364.94	1342213.46	Аналитический	0.10	-
108	-	-	532362.20	1342217.39	Аналитический	0.10	-
109	-	-	532311.76	1342185.11	Аналитический	0.10	-
110	-	-	532365.03	1342108.39	Аналитический	0.10	-
111	-	-	532342.27	1342085.24	Аналитический	0.10	-
112	-	-	532284.86	1342167.90	Аналитический	0.10	-
113	-	-	532255.92	1342149.39	Аналитический	0.10	-
114	-	-	532291.46	1342096.04	Аналитический	0.10	-
115	-	-	532257.75	1342071.93	Аналитический	0.10	-
116	-	-	532220.58	1342126.78	Аналитический	0.10	-
117	532210.70	1342120.46	-	-	Картометрический	5.00	-
118	532175.99	1342164.18	-	-	Картометрический	5.00	-
119	532157.64	1342145.45	-	-	Картометрический	5.00	-
120	531989.06	1342046.01	-	-	Картометрический	5.00	-
121	531988.40	1342046.90	-	-	Картометрический	5.00	-
122	531938.84	1342019.71	-	-	Картометрический	5.00	-
123	531837.59	1342181.25	-	-	Картометрический	5.00	-
124	531912.43	1342260.36	-	-	Картометрический	5.00	-
125	531893.22	1342288.12	-	-	Картометрический	5.00	-
126	531949.57	1342316.92	-	-	Картометрический	5.00	-
127	531915.44	1342384.66	-	-	Картометрический	5.00	-
128	532004.69	1342451.42	-	-	Картометрический	5.00	-

1	2	3	4	5	6	7	8
129	532066.57	1342509.12	-	-	Картометрический	5.00	-
130	532173.26	1342595.56	-	-	Картометрический	5.00	-
131	532217.17	1342521.05	-	-	Картометрический	5.00	-
132	532268.70	1342551.84	-	-	Картометрический	5.00	-
133	532222.28	1342630.63	-	-	Картометрический	5.00	-
134	532238.94	1342619.63	-	-	Картометрический	5.00	-
135	532358.09	1342689.27	-	-	Картометрический	5.00	-
136	532385.66	1342634.89	-	-	Картометрический	5.00	-
137	532389.67	1342627.34	-	-	Картометрический	5.00	-
138	532393.29	1342629.63	-	-	Картометрический	5.00	-
139	532496.71	1342675.88	-	-	Картометрический	5.00	-
140	532504.54	1342657.20	-	-	Картометрический	5.00	-
141	532508.22	1342650.21	-	-	Картометрический	5.00	-
142	532534.28	1342619.06	-	-	Картометрический	5.00	-
143	532592.94	1342538.12	-	-	Картометрический	5.00	-
144	532652.61	1342448.07	-	-	Картометрический	5.00	-
89	-	-	532662.66	1342432.04	Аналитический	0.10	-
145	532182.16	1341659.68	-	-	Картометрический	5.00	-
146	532158.17	1341677.96	-	-	Картометрический	5.00	-
147	532144.11	1341684.70	-	-	Картометрический	5.00	-
148	532130.44	1341687.68	-	-	Картометрический	5.00	-
149	532121.68	1341686.78	-	-	Картометрический	5.00	-
150	532071.58	1341681.60	-	-	Картометрический	5.00	-
151	532048.29	1341674.12	-	-	Картометрический	5.00	-
152	532026.11	1341647.45	-	-	Картометрический	5.00	-
153	532023.44	1341660.91	-	-	Картометрический	5.00	-
154	532011.07	1341688.61	-	-	Картометрический	5.00	-
155	532006.03	1341699.89	-	-	Картометрический	5.00	-
156	532005.15	1341779.11	-	-	Картометрический	5.00	-
157	531997.49	1341803.25	-	-	Картометрический	5.00	-
158	531992.66	1341806.91	-	-	Картометрический	5.00	-
159	531985.84	1341814.83	-	-	Картометрический	5.00	-
160	531986.09	1341819.78	-	-	Картометрический	5.00	-
161	531991.69	1341831.75	-	-	Картометрический	5.00	-
162	532003.61	1341833.88	-	-	Картометрический	5.00	-
163	532016.79	1341827.36	-	-	Картометрический	5.00	-
164	532031.33	1341812.16	-	-	Картометрический	5.00	-
165	532067.33	1341784.31	-	-	Картометрический	5.00	-
166	532119.02	1341739.82	-	-	Картометрический	5.00	-
167	532150.51	1341702.86	-	-	Картометрический	5.00	-
145	532182.16	1341659.68	-	-	Картометрический	5.00	-
3.Сведения о характерных точках части (частей) границы объекта							
Часть №							
-	-	-	-	-	-	-	-

».

Приложение № 8
к приказу министерства
архитектуры и градостроительства
Воронежской области
от 21.02.2025 № 45-01-04/67

«ГРАФИЧЕСКОЕ ОПИСАНИЕ

местоположения границ

Зона улиц, дорог, инженерной и транспортной инфраструктуры
села Грушино - ИТ1/3

(наименование объекта, местоположение границ которого описано (далее - объект))

Раздел 1

Сведения об объекте		
№ п/п	Характеристики объекта	Описание характеристик
1	2	3
1	Местоположение объекта	Воронежская область, Верхнехавский муниципальный район, Спасское сельское поселение, село Грушино
2	Площадь объекта \pm величина погрешности определения площади ($P \pm \text{Дельта } P$)	-
3	Иные характеристики объекта	-

Раздел 2

Сведения о местоположении границ объекта					
1. Система координат: -					
2. Сведения о характерных точках границ объекта					
Обозначение характерных точек границ	Координаты, м		Метод определения координат характерной точки	Средняя квадратическая погрешность положения характерной точки (Mt), м	Описание обозначения точки на местности (при наличии)
	X	Y			
1	2	3	4	5	6
-	-	-	-	-	-
3. Сведения о характерных точках части (частей) границы объекта					
Обозначение характерных точек части границы	Координаты, м		Метод определения координат характерной точки	Средняя квадратическая погрешность положения характерной точки (Mt), м	Описание обозначения точки на местности (при наличии)
	X	Y			
1	2	3	4	5	6
Часть №					
-	-	-	-	-	-

Раздел 3

Сведения о местоположении измененных (уточненных) границ объекта							
1. Система координат: МСК - 36, зона 1							
2. Сведения о характерных точках границ объекта							
Обозначение характерных точек границ	Существующие координаты, м		Измененные (уточненные) координаты, м		Метод определения координат характерной точки	Средняя квадратиче- ская погрешнос- ть положения характерно- й точки (Mt), м	Описание обозначен- ия точки на местности (при наличии)
	X	Y	X	Y			
1	2	3	4	5	6	7	8
1	532775.83	1342289.83	-	-	Картометрический	5.00	-
2	532760.60	1342280.25	-	-	Картометрический	5.00	-
3	532672.71	1342416.01	-	-	Картометрический	5.00	-
4	-	-	532662.66	1342432.04	Картометрический	5.00	-
5	532652.61	1342448.07	-	-	Картометрический	5.00	-
6	532592.94	1342538.12	-	-	Картометрический	5.00	-
7	532534.28	1342619.06	-	-	Картометрический	5.00	-
8	532508.22	1342650.21	-	-	Картометрический	5.00	-
9	532504.54	1342657.20	-	-	Картометрический	5.00	-
10	532496.71	1342675.88	-	-	Картометрический	5.00	-
11	532509.48	1342681.09	-	-	Картометрический	5.00	-
12	532519.64	1342664.49	-	-	Картометрический	5.00	-
13	532523.30	1342659.38	-	-	Картометрический	5.00	-
14	532550.26	1342628.29	-	-	Картометрический	5.00	-
15	532608.30	1342547.82	-	-	Картометрический	5.00	-
16	532665.71	1342462.37	-	-	Картометрический	5.00	-
17	532697.30	1342416.98	-	-	Картометрический	5.00	-
18	-	-	532774.71	1342291.66	Картометрический	5.00	-
1	532775.83	1342289.83	-	-	Картометрический	5.00	-
3. Сведения о характерных точках части (частей) границы объекта							
Часть №							
-	-	-	-	-	-	-	-

».

Приложение № 9
к приказу министерства
архитектуры и градостроительства
Воронежской области
от 21.02.2025 № 45-01-04/67

«ГРАФИЧЕСКОЕ ОПИСАНИЕ
местоположения границ

Зона застройки индивидуальными жилыми домами посёлка Малиновка - Ж1/4

(наименование объекта, местоположение границ которого описано (далее - объект)

Раздел 1

Сведения об объекте		
№ п/п	Характеристики объекта	Описание характеристик
1	2	3
1	Местоположение объекта	Воронежская область, Верхнехавский муниципальный район, Спасское сельское поселение, посёлок Малиновка
2	Площадь объекта \pm величина погрешности определения площади ($P \pm \Delta P$)	-
3	Иные характеристики объекта	-

Раздел 2

Сведения о местоположении границ объекта					
1. Система координат: -					
2. Сведения о характерных точках границ объекта					
Обозначение характерных точек границ	Координаты, м		Метод определения координат характерной точки	Средняя квадратическая погрешность положения характерной точки (Mt), м	Описание обозначения точки на местности (при наличии)
	X	Y			
1	2	3	4	5	6
-	-	-	-	-	-
3. Сведения о характерных точках части (частей) границы объекта					
Обозначение характерных точек части границы	Координаты, м		Метод определения координат характерной точки	Средняя квадратическая погрешность положения характерной точки (Mt), м	Описание обозначения точки на местности (при наличии)
	X	Y			
1	2	3	4	5	6
Часть №					
-	-	-	-	-	-

Раздел 3

Сведения о местоположении измененных (уточненных) границ объекта							
1. Система координат: МСК - 36, зона 1							
2. Сведения о характерных точках границ объекта							
Обозначение характерных точек границ	Существующие координаты, м		Измененные (уточненные) координаты, м		Метод определения координат характерной точки	Средняя квадратиче- ская погрешнос- ть положения характерно- й точки (Mt), м	Описание обозначен- ия точки на местности (при наличии)
	X	Y	X	Y			
1	2	3	4	5	6	7	8
1	538058.32	1344524.66	-	-	Аналитический	2.50	-
2	537961.45	1344464.85	-	-	Картометрический	5.00	-
3	537955.56	1344474.35	-	-	Картометрический	5.00	-
4	537893.12	1344557.34	-	-	Картометрический	5.00	-
5	537879.63	1344549.91	-	-	Картометрический	5.00	-
6	537876.64	1344548.09	-	-	Картометрический	5.00	-
7	537814.39	1344511.69	-	-	Картометрический	5.00	-
8	537727.32	1344640.72	-	-	Картометрический	5.00	-
9	537566.64	1344884.50	-	-	Картометрический	5.00	-
10	537551.67	1344923.38	-	-	Картометрический	5.00	-
11	537304.36	1344803.17	-	-	Картометрический	5.00	-
12	537481.80	1344507.36	-	-	Картометрический	5.00	-
13	537629.69	1344248.72	-	-	Картометрический	5.00	-
14	537554.89	1344211.27	-	-	Картометрический	5.00	-
15	537538.07	1344238.03	-	-	Картометрический	5.00	-
16	537475.83	1344202.71	-	-	Картометрический	5.00	-
17	537127.74	1344702.29	-	-	Картометрический	5.00	-
18	536845.48	1345110.61	-	-	Картометрический	5.00	-
19	536868.12	1345123.98	-	-	Картометрический	5.00	-
20	536859.84	1345137.33	-	-	Аналитический	0.50	-
21	536919.83	1345173.54	-	-	Картометрический	5.00	-
22	536921.81	1345173.45	-	-	Картометрический	5.00	-
23	536925.51	1345171.60	-	-	Картометрический	5.00	-
24	536932.48	1345176.64	-	-	Картометрический	5.00	-
25	536932.25	1345180.72	-	-	Картометрический	5.00	-
26	536934.10	1345183.10	-	-	Картометрический	5.00	-
27	536944.69	1345188.01	-	-	Картометрический	5.00	-
28	536981.88	1345207.77	-	-	Картометрический	5.00	-
29	537022.29	1345232.68	-	-	Картометрический	5.00	-
30	537207.11	1344934.87	-	-	Картометрический	5.00	-
31	537249.03	1344928.05	-	-	Картометрический	5.00	-
32	537203.57	1345000.14	-	-	Картометрический	5.00	-
33	537252.35	1345038.76	-	-	Аналитический	0.10	-
34	-	-	537254.39	1345039.95	Картометрический	5.00	-

1	2	3	4	5	6	7	8
35	-	-	537254.35	1345040.03	Аналитический	0.10	-
36	537321.04	1345078.77	-	-	Аналитический	0.10	-
37	537331.51	1345083.04	-	-	Картометрический	5.00	-
38	537241.94	1345349.25	-	-	Картометрический	5.00	-
39	537237.19	1345352.12	-	-	Картометрический	5.00	-
40	537247.36	1345357.73	-	-	Картометрический	5.00	-
41	537246.54	1345363.69	-	-	Картометрический	5.00	-
42	537249.87	1345368.67	-	-	Картометрический	5.00	-
43	537321.37	1345412.76	-	-	Картометрический	5.00	-
44	537324.38	1345413.55	-	-	Картометрический	5.00	-
45	537328.44	1345413.85	-	-	Картометрический	5.00	-
46	537331.13	1345411.91	-	-	Картометрический	5.00	-
47	537338.98	1345416.33	-	-	Картометрический	5.00	-
48	537338.73	1345419.51	-	-	Картометрический	5.00	-
49	537339.78	1345421.95	-	-	Картометрический	5.00	-
50	537347.38	1345429.28	-	-	Картометрический	5.00	-
51	537415.82	1345467.01	-	-	Аналитический	0.50	-
52	537418.85	1345461.70	-	-	Картометрический	5.00	-
53	537433.12	1345470.44	-	-	Аналитический	2.50	-
54	537534.66	1345315.67	-	-	Аналитический	2.50	-
55	537626.27	1345215.47	-	-	Аналитический	2.50	-
56	537773.69	1344971.70	-	-	Аналитический	2.50	-
57	537959.27	1344697.22	-	-	Картометрический	5.00	-
58	538003.84	1344620.13	-	-	Аналитический	2.50	-
1	538058.32	1344524.66	-	-	Аналитический	2.50	-
59	537409.38	1345478.23	-	-	Аналитический	0.50	-
60	537337.14	1345436.93	-	-	Картометрический	5.00	-
61	537324.70	1345429.18	-	-	Картометрический	5.00	-
62	537321.07	1345429.38	-	-	Картометрический	5.00	-
63	537317.74	1345433.17	-	-	Картометрический	5.00	-
64	537311.68	1345429.20	-	-	Картометрический	5.00	-
65	537313.14	1345426.55	-	-	Картометрический	5.00	-
66	537312.56	1345423.13	-	-	Картометрический	5.00	-
67	537242.33	1345382.51	-	-	Картометрический	5.00	-
68	-	-	537227.45	1345373.69	Картометрический	5.00	-
69	-	-	537192.43	1345428.76	Картометрический	5.00	-
70	537022.37	1345696.24	-	-	Картометрический	5.00	-
71	537062.23	1345736.26	-	-	Картометрический	5.00	-
72	537123.20	1345769.20	-	-	Картометрический	5.00	-
73	537126.27	1345770.89	-	-	Картометрический	5.00	-
74	537214.04	1345818.42	-	-	Аналитический	2.50	-
59	537409.38	1345478.23	-	-	Аналитический	0.50	-
75	537013.71	1345245.65	-	-	Аналитический	0.50	-
76	536944.99	1345201.81	-	-	Картометрический	5.00	-
77	536930.47	1345196.19	-	-	Картометрический	5.00	-
78	536927.10	1345196.06	-	-	Картометрический	5.00	-

1	2	3	4	5	6	7	8
79	536924.78	1345197.58	-	-	Картометрический	5.00	-
80	536917.25	1345193.54	-	-	Картометрический	5.00	-
81	536917.71	1345189.91	-	-	Картометрический	5.00	-
82	536916.74	1345186.55	-	-	Картометрический	5.00	-
83	536852.47	1345149.25	-	-	Аналитический	0.50	-
84	536689.39	1345412.61	-	-	Картометрический	5.00	-
85	536734.65	1345438.48	-	-	Картометрический	5.00	-
86	536659.91	1345469.38	-	-	Картометрический	5.00	-
87	536805.37	1345553.04	-	-	Картометрический	5.00	-
75	537013.71	1345245.65	-	-	Аналитический	0.50	-

3. Сведения о характерных точках части (частей) границы объекта

Часть №	
---------	--

-	-	-	-	-	-	-	-
---	---	---	---	---	---	---	---

»

Приложение № 10
к приказу министерства
архитектуры и градостроительства
Воронежской области
от 21.02.2025 № 45-01-04/67

«ГРАФИЧЕСКОЕ ОПИСАНИЕ
местоположения границ

Зона застройки индивидуальными жилыми домами посёлка Нескучное - Ж1/5

(наименование объекта, местоположение границ которого описано (далее - объект)

Раздел 1

Сведения об объекте		
№ п/п	Характеристики объекта	Описание характеристик
1	2	3
1	Местоположение объекта	Воронежская область, Верхнехавский муниципальный район, Спасское сельское поселение, посёлок Нескучное
2	Площадь объекта \pm величина погрешности определения площади ($P \pm \text{Дельта } P$)	-
3	Иные характеристики объекта	-

Раздел 2

Сведения о местоположении границ объекта					
1. Система координат: -					
2. Сведения о характерных точках границ объекта					
Обозначение характерных точек границ	Координаты, м		Метод определения координат характерной точки	Средняя квадратическая погрешность положения характерной точки (Mt), м	Описание обозначения точки на местности (при наличии)
	X	Y			
1	2	3	4	5	6
-	-	-	-	-	-
3. Сведения о характерных точках части (частей) границы объекта					
Обозначение характерных точек части границы	Координаты, м		Метод определения координат характерной точки	Средняя квадратическая погрешность положения характерной точки (Mt), м	Описание обозначения точки на местности (при наличии)
	X	Y			
1	2	3	4	5	6
Часть №					
-	-	-	-	-	-

Раздел 3

Сведения о местоположении измененных (уточненных) границ объекта							
1. Система координат: МСК - 36, зона 1							
2. Сведения о характерных точках границ объекта							
Обозначение характерных точек границ	Существующие координаты, м		Измененные (уточненные) координаты, м		Метод определения координат характерной точки	Средняя квадратиче- ская погрешнос- ть положения характерно- й точки (Mt), м	Описание обозначен- ия точки на местности (при наличии)
	X	Y	X	Y			
1	2	3	4	5	6	7	8
1	531993.33	1336061.72	-	-	Картометрический	5.00	-
2	531974.29	1336063.69	-	-	Картометрический	5.00	-
3	531922.26	1336063.03	-	-	Картометрический	5.00	-
4	531862.46	1336056.22	-	-	Картометрический	5.00	-
5	531855.32	1336018.54	-	-	Картометрический	5.00	-
6	531828.35	1336008.56	-	-	Картометрический	5.00	-
7	531783.75	1335979.83	-	-	Картометрический	5.00	-
8	531740.88	1335965.63	-	-	Картометрический	5.00	-
9	531695.92	1335947.14	-	-	Картометрический	5.00	-
10	531648.24	1335905.90	-	-	Картометрический	5.00	-
11	531638.67	1335887.86	-	-	Картометрический	5.00	-
12	531628.47	1335868.64	-	-	Картометрический	5.00	-
13	531622.81	1335813.01	-	-	Картометрический	5.00	-
14	531617.57	1335740.89	-	-	Картометрический	5.00	-
15	531587.78	1335742.94	-	-	Картометрический	5.00	-
16	531594.32	1335766.90	-	-	Картометрический	5.00	-
17	531588.47	1335786.89	-	-	Картометрический	5.00	-
18	531583.48	1335803.18	-	-	Картометрический	5.00	-
19	531579.15	1335813.80	-	-	Картометрический	5.00	-
20	531584.63	1335837.81	-	-	Картометрический	5.00	-
21	531595.06	1335851.84	-	-	Картометрический	5.00	-
22	531597.55	1335870.29	-	-	Картометрический	5.00	-
23	531608.14	1335891.21	-	-	Картометрический	5.00	-
24	531625.23	1335912.35	-	-	Картометрический	5.00	-
25	531675.23	1335968.73	-	-	Картометрический	5.00	-
26	531692.23	1335979.38	-	-	Картометрический	5.00	-
27	531740.00	1335990.50	-	-	Картометрический	5.00	-
28	531754.10	1335999.99	-	-	Картометрический	5.00	-
29	531777.87	1336008.11	-	-	Картометрический	5.00	-
30	531819.25	1336062.71	-	-	Картометрический	5.00	-
31	531816.68	1336076.61	-	-	Картометрический	5.00	-
32	531820.29	1336091.72	-	-	Картометрический	5.00	-
33	531837.18	1336111.74	-	-	Картометрический	5.00	-
34	531834.88	1336130.73	-	-	Картометрический	5.00	-

1	2	3	4	5	6	7	8
35	531832.37	1336145.42	-	-	Картометрический	5.00	-
36	531812.48	1336176.30	-	-	Картометрический	5.00	-
37	531806.12	1336205.12	-	-	Картометрический	5.00	-
38	531795.71	1336229.92	-	-	Картометрический	5.00	-
39	531800.95	1336252.50	-	-	Картометрический	5.00	-
40	531801.85	1336257.67	-	-	Картометрический	5.00	-
41	531828.31	1336300.91	-	-	Картометрический	5.00	-
42	531876.14	1336405.50	-	-	Картометрический	5.00	-
43	531870.42	1336423.55	-	-	Картометрический	5.00	-
44	531854.84	1336483.65	-	-	Картометрический	5.00	-
45	531853.46	1336500.76	-	-	Картометрический	5.00	-
46	531878.79	1336576.90	-	-	Картометрический	5.00	-
47	531882.77	1336617.49	-	-	Картометрический	5.00	-
48	531889.81	1336689.14	-	-	Картометрический	5.00	-
49	531900.35	1336683.13	-	-	Картометрический	5.00	-
50	531911.08	1336683.13	-	-	Картометрический	5.00	-
51	531913.67	1336688.49	-	-	Картометрический	5.00	-
52	531912.38	1336691.78	-	-	Картометрический	5.00	-
53	531917.19	1336696.19	-	-	Картометрический	5.00	-
54	531925.80	1336700.07	-	-	Картометрический	5.00	-
55	531952.35	1336713.07	-	-	Картометрический	5.00	-
56	531973.28	1336733.35	-	-	Картометрический	5.00	-
57	531972.99	1336751.90	-	-	Картометрический	5.00	-
58	531964.42	1336760.35	-	-	Картометрический	5.00	-
59	531961.85	1336791.90	-	-	Картометрический	5.00	-
60	531967.20	1336806.07	-	-	Картометрический	5.00	-
61	531978.76	1336815.07	-	-	Картометрический	5.00	-
62	532000.04	1336846.52	-	-	Картометрический	5.00	-
63	532016.05	1336932.68	-	-	Картометрический	5.00	-
64	532024.52	1336948.61	-	-	Картометрический	5.00	-
65	532037.81	1337014.86	-	-	Картометрический	5.00	-
66	532065.13	1337064.87	-	-	Картометрический	5.00	-
67	532080.54	1337113.17	-	-	Картометрический	5.00	-
68	532083.72	1337150.35	-	-	Картометрический	5.00	-
69	532082.10	1337157.13	-	-	Картометрический	5.00	-
70	532078.53	1337169.04	-	-	Картометрический	5.00	-
71	532067.80	1337176.31	-	-	Картометрический	5.00	-
72	532062.71	1337172.37	-	-	Картометрический	5.00	-
73	532054.55	1337135.66	-	-	Картометрический	5.00	-
74	532049.62	1337121.75	-	-	Картометрический	5.00	-
75	532034.32	1337119.66	-	-	Картометрический	5.00	-
76	532021.34	1337126.50	-	-	Картометрический	5.00	-
77	532017.19	1337126.15	-	-	Картометрический	5.00	-
78	532014.94	1337123.38	-	-	Картометрический	5.00	-
79	532011.80	1337110.34	-	-	Картометрический	5.00	-
80	532007.98	1337080.97	-	-	Картометрический	5.00	-
81	532008.61	1337066.93	-	-	Картометрический	5.00	-
82	532000.58	1337044.74	-	-	Картометрический	5.00	-
83	531990.17	1337015.99	-	-	Картометрический	5.00	-
84	531988.16	1337000.54	-	-	Картометрический	5.00	-

1	2	3	4	5	6	7	8
85	531955.73	1336920.16	-	-	Картометрический	5.00	-
86	531949.17	1336892.91	-	-	Картометрический	5.00	-
87	531929.09	1336855.87	-	-	Картометрический	5.00	-
88	531918.19	1336835.79	-	-	Картометрический	5.00	-
89	531909.17	1336786.85	-	-	Картометрический	5.00	-
90	531901.14	1336768.12	-	-	Картометрический	5.00	-
91	531897.64	1336762.61	-	-	Картометрический	5.00	-
92	531893.32	1336758.54	-	-	Картометрический	5.00	-
93	531879.52	1336759.24	-	-	Картометрический	5.00	-
94	531856.36	1336780.61	-	-	Картометрический	5.00	-
95	531848.05	1336781.30	-	-	Картометрический	5.00	-
96	531843.55	1336776.80	-	-	Картометрический	5.00	-
97	531843.20	1336771.61	-	-	Картометрический	5.00	-
98	531850.13	1336751.18	-	-	Картометрический	5.00	-
99	531845.52	1336733.56	-	-	Картометрический	5.00	-
100	531840.50	1336736.70	-	-	Картометрический	5.00	-
101	531835.56	1336736.70	-	-	Картометрический	5.00	-
102	531831.80	1336732.63	-	-	Картометрический	5.00	-
103	531833.10	1336723.20	-	-	Картометрический	5.00	-
104	531790.42	1336748.74	-	-	Картометрический	5.00	-
105	531777.64	1336689.81	-	-	Картометрический	5.00	-
106	531809.49	1336681.90	-	-	Картометрический	5.00	-
107	531806.62	1336664.41	-	-	Картометрический	5.00	-
108	531751.00	1336326.49	-	-	Картометрический	5.00	-
109	531722.60	1336333.51	-	-	Картометрический	5.00	-
110	531712.91	1336287.28	-	-	Картометрический	5.00	-
111	531682.91	1336293.19	-	-	Картометрический	5.00	-
112	531677.12	1336313.93	-	-	Картометрический	5.00	-
113	531657.16	1336356.90	-	-	Картометрический	5.00	-
114	531685.24	1336610.17	-	-	Картометрический	5.00	-
115	531711.26	1336717.62	-	-	Картометрический	5.00	-
116	531622.75	1336732.76	-	-	Картометрический	5.00	-
117	531582.34	1336750.99	-	-	Картометрический	5.00	-
118	531647.50	1337057.51	-	-	Картометрический	5.00	-
119	531680.65	1337147.32	-	-	Картометрический	5.00	-
120	531855.89	1337410.31	-	-	Картометрический	5.00	-
121	531883.73	1337468.44	-	-	Картометрический	5.00	-
122	531888.06	1337503.62	-	-	Картометрический	5.00	-
123	531892.47	1337583.01	-	-	Картометрический	5.00	-
124	531906.76	1337674.37	-	-	Картометрический	5.00	-
125	532105.65	1337653.88	-	-	Картометрический	5.00	-
126	532091.89	1337392.61	-	-	Картометрический	5.00	-
127	532073.46	1337318.99	-	-	Картометрический	5.00	-
128	532057.48	1337217.07	-	-	Картометрический	5.00	-
129	532092.67	1337186.86	-	-	Картометрический	5.00	-
130	532091.69	1337161.15	-	-	Картометрический	5.00	-
131	532181.34	1337171.75	-	-	Картометрический	5.00	-
132	532288.30	1337159.80	-	-	Картометрический	5.00	-
133	532174.44	1336723.84	-	-	Картометрический	5.00	-
134	-	-	532100.66	1336432.99	Картометрический	5.00	-
135	532094.16	1336433.78	-	-	Картометрический	5.00	-

1	2	3	4	5	6	7	8
136	532089.07	1336413.98	-	-	Картометрический	5.00	-
137	532052.92	1336266.00	-	-	Картометрический	5.00	-
138	532047.65	1336246.79	-	-	Картометрический	5.00	-
1	531993.33	1336061.72	-	-	Картометрический	5.00	-
3.Сведения о характерных точках части (частей) границы объекта							
Часть №							
-	-	-	-	-	-	-	-

».

Приложение № 11
к приказу министерства
архитектуры и градостроительства
Воронежской области
от 21.02.2025 № 45-01-04/67

«ГРАФИЧЕСКОЕ ОПИСАНИЕ
местоположения границ

Зона застройки индивидуальными жилыми домами посёлка НИИОХ - Ж1/6

(наименование объекта, местоположение границ которого описано (далее - объект)

Раздел 1

Сведения об объекте		
№ п/п	Характеристики объекта	Описание характеристик
1	2	3
1	Местоположение объекта	Воронежская область, Верхнехавский муниципальный район, Спасское сельское поселение, посёлок НИИОХ
2	Площадь объекта ± величина погрешности определения площади ($P \pm \Delta P$)	-
3	Иные характеристики объекта	-

Раздел 2

Сведения о местоположении границ объекта					
1. Система координат: -					
2. Сведения о характерных точках границ объекта					
Обозначение характерных точек границ	Координаты, м		Метод определения координат характерной точки	Средняя квадратическая погрешность положения характерной точки (Mt), м	Описание обозначения точки на местности (при наличии)
	X	Y			
1	2	3	4	5	6
-	-	-	-	-	-
3. Сведения о характерных точках части (частей) границы объекта					
Обозначение характерных точек части границы	Координаты, м		Метод определения координат характерной точки	Средняя квадратическая погрешность положения характерной точки (Mt), м	Описание обозначения точки на местности (при наличии)
	X	Y			
1	2	3	4	5	6
Часть №					
-	-	-	-	-	-

Раздел 3

Сведения о местоположении измененных (уточненных) границ объекта							
1. Система координат: МСК - 36, зона 1							
2. Сведения о характерных точках границ объекта							
Обозначение характерных точек границ	Существующие координаты, м		Измененные (уточненные) координаты, м		Метод определения координат характерной точки	Средняя квадратиче- ская погрешнос- ть положения характерно- й точки (Mt), м	Описание обозначен- ия точки на местности (при наличии)
	X	Y	X	Y			
1	2	3	4	5	6	7	8
1	533740.32	1342589.79	-	-	Картометрический	5.00	-
2	533714.78	1342594.41	-	-	Картометрический	5.00	-
3	533681.75	1342600.51	-	-	Картометрический	5.00	-
4	533663.04	1342602.19	-	-	Картометрический	5.00	-
5	533629.36	1342610.11	-	-	Картометрический	5.00	-
6	533603.80	1342611.57	-	-	Картометрический	5.00	-
7	533590.34	1342613.39	-	-	Картометрический	5.00	-
8	533586.08	1342615.49	-	-	Картометрический	5.00	-
9	533577.00	1342620.03	-	-	Аналитический	0.30	-
10	533554.86	1342627.25	-	-	Аналитический	0.30	-
11	533491.48	1342674.59	-	-	Аналитический	0.30	-
12	533434.83	1342715.81	-	-	Аналитический	0.30	-
13	533411.92	1342678.46	-	-	Аналитический	0.30	-
14	533357.04	1342771.96	-	-	Аналитический	0.30	-
15	533313.78	1342794.96	-	-	Аналитический	0.30	-
16	533292.79	1342818.46	-	-	Аналитический	0.30	-
17	533295.89	1342849.28	-	-	Аналитический	0.30	-
18	533333.97	1342872.67	-	-	Аналитический	0.30	-
19	533370.72	1342913.90	-	-	Аналитический	0.30	-
20	533418.06	1342933.05	-	-	Аналитический	0.30	-
21	533486.84	1342998.82	-	-	Аналитический	0.30	-
22	533514.06	1342988.94	-	-	Аналитический	0.30	-
23	533515.33	1343012.93	-	-	Аналитический	0.30	-
24	533577.76	1343058.22	-	-	Аналитический	0.30	-
25	533625.31	1343084.89	-	-	Аналитический	0.30	-
26	533691.12	1342870.83	-	-	Картометрический	5.00	-
27	533678.47	1342877.29	-	-	Картометрический	5.00	-
28	533669.11	1342880.31	-	-	Картометрический	5.00	-
29	533670.19	1342881.09	-	-	Картометрический	5.00	-
30	533670.51	1342882.65	-	-	Картометрический	5.00	-
31	533648.53	1342952.45	-	-	Картометрический	5.00	-
32	533645.59	1342951.50	-	-	Картометрический	5.00	-
33	533642.59	1342946.30	-	-	Картометрический	5.00	-
34	533630.84	1342939.72	-	-	Картометрический	5.00	-

1	2	3	4	5	6	7	8
35	533600.22	1342931.23	-	-	Картометрический	5.00	-
36	533595.47	1342929.56	-	-	Картометрический	5.00	-
37	533585.44	1342926.50	-	-	Картометрический	5.00	-
38	533572.64	1342922.61	-	-	Картометрический	5.00	-
39	533537.51	1342912.21	-	-	Картометрический	5.00	-
40	533528.29	1342909.48	-	-	Картометрический	5.00	-
41	533528.86	1342907.40	-	-	Картометрический	5.00	-
42	533493.34	1342896.90	-	-	Картометрический	5.00	-
43	533506.46	1342846.82	-	-	Картометрический	5.00	-
44	533508.75	1342839.28	-	-	Картометрический	5.00	-
45	533539.47	1342849.41	-	-	Картометрический	5.00	-
46	533542.12	1342851.89	-	-	Картометрический	5.00	-
47	533543.95	1342845.44	-	-	Картометрический	5.00	-
48	533646.37	1342874.52	-	-	Картометрический	5.00	-
49	533656.62	1342876.06	-	-	Картометрический	5.00	-
50	533662.58	1342875.78	-	-	Картометрический	5.00	-
51	533664.87	1342874.63	-	-	Картометрический	5.00	-
52	533674.18	1342868.26	-	-	Картометрический	5.00	-
53	533679.26	1342865.34	-	-	Аналитический	0.30	-
54	533658.39	1342859.12	-	-	Аналитический	0.30	-
55	533682.99	1342769.40	-	-	Аналитический	0.30	-
56	533704.61	1342701.72	-	-	Картометрический	5.00	-
1	533740.32	1342589.79	-	-	Картометрический	5.00	-
57	-	-	532715.02	1342964.03	Картометрический	5.00	-
58	532687.57	1342944.98	-	-	Картометрический	5.00	-
59	-	-	532682.40	1342942.27	Картометрический	5.00	-
60	532659.26	1342931.18	-	-	Картометрический	5.00	-
61	532627.81	1342919.66	-	-	Картометрический	5.00	-
62	-	-	532604.90	1342905.14	Картометрический	5.00	-
63	532582.64	1342894.47	-	-	Картометрический	5.00	-
64	532566.37	1342873.02	-	-	Картометрический	5.00	-
65	532555.70	1342860.16	-	-	Картометрический	5.00	-
66	532544.70	1342858.09	-	-	Картометрический	5.00	-
67	532519.93	1342864.34	-	-	Картометрический	5.00	-
68	532511.29	1342864.57	-	-	Картометрический	5.00	-
69	532469.12	1342847.27	-	-	Картометрический	5.00	-
70	532467.24	1342847.30	-	-	Картометрический	5.00	-
71	532465.52	1342848.65	-	-	Картометрический	5.00	-
72	532448.61	1342916.20	-	-	Картометрический	5.00	-
73	532438.10	1342961.97	-	-	Картометрический	5.00	-
74	532416.75	1343079.98	-	-	Картометрический	5.00	-
75	532396.45	1343161.08	-	-	Картометрический	5.00	-
76	532369.28	1343266.08	-	-	Картометрический	5.00	-
77	532436.18	1343295.80	-	-	Аналитический	0.30	-
78	532517.62	1343141.18	-	-	Аналитический	0.30	-
79	532570.58	1343164.82	-	-	Аналитический	0.30	-
80	532587.58	1343128.36	-	-	Аналитический	0.30	-
81	532592.08	1343117.73	-	-	Аналитический	0.30	-
82	532645.07	1343138.80	-	-	Аналитический	0.30	-

1	2	3	4	5	6	7	8
83	532668.96	1343081.59	-	-	Аналитический	0.30	-
57	-	-	532715.02	1342964.03	Картометрический	5.00	-
84	532726.26	1342928.20	-	-	Картометрический	5.00	-
85	532687.93	1342896.76	-	-	Картометрический	5.00	-
86	532651.30	1342861.98	-	-	Картометрический	5.00	-
87	532619.93	1342850.40	-	-	Картометрический	5.00	-
88	532598.81	1342892.10	-	-	Картометрический	5.00	-
89	532717.22	1342948.36	-	-	Картометрический	5.00	-
84	532726.26	1342928.20	-	-	Картометрический	5.00	-
90	532464.54	1342800.24	-	-	Картометрический	5.00	-
91	532342.56	1342773.89	-	-	Картометрический	5.00	-
92	532290.41	1342778.17	-	-	Картометрический	5.00	-
93	532294.05	1342888.74	-	-	Картометрический	5.00	-
94	-	-	532299.16	1342923.30	Картометрический	5.00	-
95	-	-	532297.26	1342923.16	Аналитический	0.10	-
96	-	-	532295.79	1342925.67	Аналитический	0.10	-
97	-	-	532295.31	1342928.47	Аналитический	0.10	-
98	-	-	532297.48	1342937.69	Картометрический	5.00	-
99	-	-	532300.81	1342955.19	Картометрический	5.00	-
100	532298.00	1342972.35	-	-	Аналитический	0.10	-
101	532299.37	1342975.32	-	-	Аналитический	0.10	-
102	532302.98	1342976.86	-	-	Картометрический	5.00	-
103	532307.18	1342977.54	-	-	Картометрический	5.00	-
104	532308.60	1342987.12	-	-	Картометрический	5.00	-
105	532308.05	1343005.13	-	-	Картометрический	5.00	-
106	532293.43	1343001.09	-	-	Картометрический	5.00	-
107	532291.20	1343018.11	-	-	Аналитический	0.30	-
108	532282.98	1343049.67	-	-	Аналитический	0.30	-
109	532300.01	1343177.77	-	-	Картометрический	5.00	-
110	532327.73	1343257.50	-	-	Картометрический	5.00	-
111	532340.03	1343263.22	-	-	Картометрический	5.00	-
112	532342.92	1343263.97	-	-	Картометрический	5.00	-
113	532357.26	1343260.56	-	-	Картометрический	5.00	-
114	532383.00	1343161.26	-	-	Картометрический	5.00	-
115	532403.68	1343079.23	-	-	Картометрический	5.00	-
116	532418.35	1343003.16	-	-	Картометрический	5.00	-
117	532452.27	1342848.33	-	-	Картометрический	5.00	-
90	532464.54	1342800.24	-	-	Картометрический	5.00	-

3. Сведения о характерных точках части (частей) границы объекта

Часть №	
---------	--

-	-	-	-	-	-	-	-
---	---	---	---	---	---	---	---

>>

Приложение № 12
к приказу министерства
архитектуры и градостроительства
Воронежской области
от 21.02.2025 № 45-01-04/67

«ГРАФИЧЕСКОЕ ОПИСАНИЕ

местоположения границ

Зона улиц, дорог, инженерной и транспортной инфраструктуры

посёлка НИИОХ - ИТ1/6

(наименование объекта, местоположение границ которого описано (далее - объект))

Раздел 1

Сведения об объекте		
№ п/п	Характеристики объекта	Описание характеристик
1	2	3
1	Местоположение объекта	Воронежская область, Верхнехавский муниципальный район, Спасское сельское поселение, посёлок НИИОХ
2	Площадь объекта \pm величина погрешности определения площади ($P \pm \text{Дельта } P$)	-
3	Иные характеристики объекта	-

Раздел 2

Сведения о местоположении границ объекта					
1. Система координат: -					
2. Сведения о характерных точках границ объекта					
Обозначение характерных точек границ	Координаты, м		Метод определения координат характерной точки	Средняя квадратическая погрешность положения характерной точки (Mt), м	Описание обозначения точки на местности (при наличии)
	X	Y			
1	2	3	4	5	6
-	-	-	-	-	-
3. Сведения о характерных точках части (частей) границы объекта					
Обозначение характерных точек части границы	Координаты, м		Метод определения координат характерной точки	Средняя квадратическая погрешность положения характерной точки (Mt), м	Описание обозначения точки на местности (при наличии)
	X	Y			
1	2	3	4	5	6
Часть №					
-	-	-	-	-	-

Раздел 3

Сведения о местоположении измененных (уточненных) границ объекта							
1. Система координат: МСК - 36, зона 1							
2. Сведения о характерных точках границ объекта							
Обозначение характерных точек границ	Существующие координаты, м		Измененные (уточненные) координаты, м		Метод определения координат характерной точки	Средняя квадратиче- ская погрешнос- ть положения характерно- й точки (Mt), м	Описание обозначен- ия точки на местности (при наличии)
	X	Y	X	Y			
1	2	3	4	5	6	7	8
1	533691.70	1342869.05	-	-	Картометрический	5.00	-
2	533679.26	1342865.34	-	-	Картометрический	5.00	-
3	533674.18	1342868.26	-	-	Картометрический	5.00	-
4	533664.87	1342874.63	-	-	Картометрический	5.00	-
5	533662.58	1342875.78	-	-	Картометрический	5.00	-
6	533656.62	1342876.06	-	-	Картометрический	5.00	-
7	533646.37	1342874.52	-	-	Картометрический	5.00	-
8	533543.95	1342845.44	-	-	Картометрический	5.00	-
9	533542.12	1342851.89	-	-	Картометрический	5.00	-
10	-	-	533544.03	1342852.45	Картометрический	5.00	-
11	-	-	533609.88	1342871.14	Картометрический	5.00	-
12	533644.54	1342880.97	-	-	Картометрический	5.00	-
13	533654.79	1342882.50	-	-	Картометрический	5.00	-
14	533660.75	1342882.22	-	-	Картометрический	5.00	-
15	533666.66	1342881.09	-	-	Картометрический	5.00	-
16	-	-	533669.11	1342880.31	Картометрический	5.00	-
17	533678.47	1342877.29	-	-	Картометрический	5.00	-
18	-	-	533691.12	1342870.83	Картометрический	5.00	-
19	533691.16	1342870.81	-	-	Картометрический	5.00	-
1	533691.70	1342869.05	-	-	Картометрический	5.00	-
20	532477.03	1342804.95	-	-	Картометрический	5.00	-
21	532464.54	1342800.24	-	-	Картометрический	5.00	-
22	532452.27	1342848.33	-	-	Картометрический	5.00	-
23	532418.35	1343003.16	-	-	Картометрический	5.00	-
24	532403.68	1343079.23	-	-	Картометрический	5.00	-
25	532383.00	1343161.26	-	-	Картометрический	5.00	-
26	532357.26	1343260.56	-	-	Картометрический	5.00	-
27	532369.28	1343266.08	-	-	Картометрический	5.00	-
28	532396.45	1343161.08	-	-	Картометрический	5.00	-
29	532416.75	1343079.98	-	-	Картометрический	5.00	-
30	532438.10	1342961.97	-	-	Картометрический	5.00	-
31	532448.61	1342916.20	-	-	Картометрический	5.00	-
32	-	-	532465.52	1342848.65	Картометрический	5.00	-

1	2	3	4	5	6	7	8
33	532466.19	1342845.94	-	-	Картометрический	5.00	-
34	-	-	532467.69	1342840.33	Картометрический	5.00	-
20	532477.03	1342804.95	-	-	Картометрический	5.00	-
3.Сведения о характерных точках части (частей) границы объекта							
Часть №							
-	-	-	-	-	-	-	-

».

Приложение № 13
к приказу министерства
архитектуры и градостроительства
Воронежской области
от 21.02.2025 № 45-01-04/67

«ГРАФИЧЕСКОЕ ОПИСАНИЕ

местоположения границ

Зона улиц, дорог, инженерной и транспортной инфраструктуры
посёлка Троицкий - ИТ1/8

(наименование объекта, местоположение границ которого описано (далее - объект)

Раздел 1

Сведения об объекте		
№ п/п	Характеристики объекта	Описание характеристик
1	2	3
1	Местоположение объекта	Воронежская область, Верхнехавский муниципальный район, Спасское сельское поселение, посёлок Троицкий
2	Площадь объекта \pm величина погрешности определения площади ($P \pm \Delta P$)	-
3	Иные характеристики объекта	-

Раздел 2

Сведения о местоположении границ объекта					
1. Система координат: -					
2. Сведения о характерных точках границ объекта					
Обозначение характерных точек границ	Координаты, м		Метод определения координат характерной точки	Средняя квадратическая погрешность положения характерной точки (Mt), м	Описание обозначения точки на местности (при наличии)
	X	Y			
1	2	3	4	5	6
-	-	-	-	-	-
3. Сведения о характерных точках части (частей) границы объекта					
Обозначение характерных точек части границы	Координаты, м		Метод определения координат характерной точки	Средняя квадратическая погрешность положения характерной точки (Mt), м	Описание обозначения точки на местности (при наличии)
	X	Y			
1	2	3	4	5	6
Часть №					
-	-	-	-	-	-

Раздел 3

Сведения о местоположении измененных (уточненных) границ объекта							
1. Система координат: МСК - 36, зона 1							
2. Сведения о характерных точках границ объекта							
Обозначение характерных точек границ	Существующие координаты, м		Измененные (уточненные) координаты, м		Метод определения координат характерной точки	Средняя квадратиче- ская погрешнос- ть положения характерно- й точки (Mt), м	Описание обозначен- ия точки на местности (при наличии)
	X	Y	X	Y			
1	2	3	4	5	6	7	8
1	534937.74	1339850.93	-	-	Картометрический	5.00	-
2	534749.54	1339863.89	-	-	Картометрический	5.00	-
3	534731.32	1339865.59	-	-	Картометрический	5.00	-
4	534576.16	1339870.19	-	-	Картометрический	5.00	-
5	534521.52	1339885.93	-	-	Картометрический	5.00	-
6	534465.16	1339889.51	-	-	Картометрический	5.00	-
7	534423.91	1339899.47	-	-	Картометрический	5.00	-
8	534420.47	1339898.39	-	-	Аналитический	0.50	-
9	534420.99	1339906.45	-	-	Аналитический	0.50	-
10	534428.66	1339901.92	-	-	Картометрический	5.00	-
11	534465.69	1339892.98	-	-	Картометрический	5.00	-
12	534522.12	1339889.39	-	-	Картометрический	5.00	-
13	534576.71	1339873.68	-	-	Картометрический	5.00	-
14	-	-	534627.00	1339872.41	Картометрический	5.00	-
15	534710.85	1339869.70	-	-	Картометрический	5.00	-
16	534713.96	1339873.49	-	-	Картометрический	5.00	-
17	534713.36	1339901.28	-	-	Картометрический	5.00	-
18	534717.77	1340041.05	-	-	Картометрический	5.00	-
19	534719.84	1340079.50	-	-	Картометрический	5.00	-
20	534717.76	1340082.35	-	-	Картометрический	5.00	-
21	534693.73	1340082.83	-	-	Картометрический	5.00	-
22	-	-	534630.23	1340083.41	Картометрический	5.00	-
23	534435.92	1340085.22	-	-	Картометрический	5.00	-
24	534431.99	1340082.39	-	-	Аналитический	0.50	-
25	534431.99	1340091.01	-	-	Аналитический	0.50	-
26	534435.94	1340088.72	-	-	Картометрический	5.00	-
27	534693.78	1340086.33	-	-	Картометрический	5.00	-
28	534721.74	1340085.80	-	-	Картометрический	5.00	-
29	534802.53	1340096.27	-	-	Картометрический	5.00	-
30	534833.97	1340102.80	-	-	Картометрический	5.00	-
31	534869.73	1340094.14	-	-	Картометрический	5.00	-
32	534952.77	1340094.04	-	-	Картометрический	5.00	-
33	534952.77	1340090.54	-	-	Картометрический	5.00	-
34	534869.32	1340090.64	-	-	Картометрический	5.00	-

1	2	3	4	5	6	7	8
35	534833.91	1340099.21	-	-	Картометрический	5.00	-
36	534803.12	1340092.81	-	-	Картометрический	5.00	-
37	534725.75	1340082.77	-	-	Картометрический	5.00	-
38	534723.32	1340079.62	-	-	Картометрический	5.00	-
39	534721.26	1340040.90	-	-	Картометрический	5.00	-
40	534716.86	1339901.26	-	-	Картометрический	5.00	-
41	534717.49	1339873.23	-	-	Картометрический	5.00	-
42	534720.55	1339869.38	-	-	Картометрический	5.00	-
43	534731.53	1339869.09	-	-	Картометрический	5.00	-
44	534749.82	1339867.37	-	-	Картометрический	5.00	-
45	534937.91	1339854.43	-	-	Картометрический	5.00	-
1	534937.74	1339850.93	-	-	Картометрический	5.00	-
3.Сведения о характерных точках части (частей) границы объекта							
Часть №							
-	-	-	-	-	-	-	-

».

Приложение № 14
к приказу министерства
архитектуры и градостроительства
Воронежской области
от 21.02.2025 № 45-01-04/67

«ГРАФИЧЕСКОЕ ОПИСАНИЕ
местоположения границ

Производственная зона за границами населённых пунктов - П1

(наименование объекта, местоположение границ которого описано (далее - объект)

Раздел 1

Сведения об объекте		
№ п/п	Характеристики объекта	Описание характеристик
1	2	3
1	Местоположение объекта	Воронежская область, Верхнехавский муниципальный район, Спасское сельское поселение
2	Площадь объекта \pm величина погрешности определения площади ($P \pm \text{Дельта } P$)	-
3	Иные характеристики объекта	-

Раздел 2

Сведения о местоположении границ объекта					
1. Система координат: -					
2. Сведения о характерных точках границ объекта					
Обозначение характерных точек границ	Координаты, м		Метод определения координат характерной точки	Средняя квадратическая погрешность положения характерной точки (Mt), м	Описание обозначения точки на местности (при наличии)
	X	Y			
1	2	3	4	5	6
-	-	-	-	-	-
3. Сведения о характерных точках части (частей) границы объекта					
Обозначение характерных точек части границы	Координаты, м		Метод определения координат характерной точки	Средняя квадратическая погрешность положения характерной точки (Mt), м	Описание обозначения точки на местности (при наличии)
	X	Y			
1	2	3	4	5	6
Часть №					
-	-	-	-	-	-

Раздел 3

Сведения о местоположении измененных (уточненных) границ объекта							
1. Система координат: МСК - 36, зона 1							
2. Сведения о характерных точках границ объекта							
Обозначение характерных точек границ	Существующие координаты, м		Измененные (уточненные) координаты, м		Метод определения координат характерной точки	Средняя квадратиче- ская погрешнос- ть положения характерно- й точки (Mt), м	Описание обозначен- ия точки на местности (при наличии)
	X	Y	X	Y			
1	2	3	4	5	6	7	8
1	535058.46	1346471.61	-	-	Аналитический	0.50	-
2	534689.09	1346268.02	-	-	Картометрический	5.00	-
3	534658.23	1346458.98	-	-	Картометрический	5.00	-
4	534639.86	1346572.64	-	-	Аналитический	0.30	-
5	534695.26	1346598.75	-	-	Картометрический	5.00	-
6	534716.11	1346610.51	-	-	Картометрический	5.00	-
7	534721.88	1346613.77	-	-	Картометрический	5.00	-
8	534768.75	1346640.21	-	-	Картометрический	5.00	-
9	534842.53	1346681.57	-	-	Картометрический	5.00	-
10	534860.55	1346692.18	-	-	Картометрический	5.00	-
11	534865.71	1346695.22	-	-	Картометрический	5.00	-
12	534894.08	1346711.93	-	-	Картометрический	5.00	-
13	534907.79	1346719.07	-	-	Картометрический	5.00	-
14	534927.43	1346731.21	-	-	Картометрический	5.00	-
15	534932.36	1346734.25	-	-	Картометрический	5.00	-
16	534950.59	1346745.51	-	-	Картометрический	5.00	-
17	534993.90	1346772.35	-	-	Картометрический	5.00	-
18	534996.04	1346773.67	-	-	Аналитический	0.50	-
19	534998.01	1346768.94	-	-	Аналитический	0.50	-
20	535000.16	1346758.37	-	-	Аналитический	0.50	-
21	-	-	535057.55	1346476.19	Аналитический	0.50	-
1	535058.46	1346471.61	-	-	Аналитический	0.50	-
3. Сведения о характерных точках части (частей) границы объекта							
Часть №							
-	-	-	-	-	-	-	-

».

Приложение № 15
к приказу министерства
архитектуры и градостроительства
Воронежской области
от 21.02.2025 № 45-01-04/67

«ГРАФИЧЕСКОЕ ОПИСАНИЕ

местоположения границ

Зона улиц, дорог, инженерной и транспортной инфраструктуры за границами
населенных пунктов - ИТ1

(наименование объекта, местоположение границ которого описано (далее - объект)

Раздел 1

Сведения об объекте		
№ п/п	Характеристики объекта	Описание характеристик
1	2	3
1	Местоположение объекта	Воронежская область, Верхнехавский муниципальный район, Спасское сельское поселение
2	Площадь объекта \pm величина погрешности определения площади ($P \pm \text{Дельта } P$)	-
3	Иные характеристики объекта	-

Раздел 2

Сведения о местоположении границ объекта					
1. Система координат: -					
2. Сведения о характерных точках границ объекта					
Обозначение характерных точек границ	Координаты, м		Метод определения координат характерной точки	Средняя квадратическая погрешность положения характерной точки (Mt), м	Описание обозначения точки на местности (при наличии)
	X	Y			
1	2	3	4	5	6
-	-	-	-	-	-
3. Сведения о характерных точках части (частей) границы объекта					
Обозначение характерных точек части границы	Координаты, м		Метод определения координат характерной точки	Средняя квадратическая погрешность положения характерной точки (Mt), м	Описание обозначения точки на местности (при наличии)
	X	Y			
1	2	3	4	5	6
Часть №					
-	-	-	-	-	-

Раздел 3

Сведения о местоположении измененных (уточненных) границ объекта							
1. Система координат: МСК - 36, зона 1							
2. Сведения о характерных точках границ объекта							
Обозначение характерных точек границ	Существующие координаты, м		Измененные (уточненные) координаты, м		Метод определения координат характерной точки	Средняя квадратиче- ская погрешнос- ть положения характерно- й точки (Mt), м	Описание обозначен- ия точки на местности (при наличии)
	X	Y	X	Y			
1	2	3	4	5	6	7	8
1	534362.59	1338277.83	-	-	Аналитический	0.50	-
2	534340.82	1338274.12	-	-	Аналитический	0.50	-
3	534319.65	1338593.68	-	-	Аналитический	0.50	-
4	534315.26	1338688.91	-	-	Аналитический	0.50	-
5	534314.59	1338746.34	-	-	Аналитический	0.50	-
6	534318.64	1338841.23	-	-	Аналитический	0.50	-
7	534329.41	1339012.54	-	-	Аналитический	0.50	-
8	534348.68	1339300.68	-	-	Аналитический	0.50	-
9	534365.90	1339564.99	-	-	Аналитический	0.50	-
10	534373.57	1339676.83	-	-	Аналитический	0.50	-
11	534372.54	1339678.89	-	-	Аналитический	0.50	-
12	534370.73	1339680.32	-	-	Аналитический	0.50	-
13	534371.41	1339692.46	-	-	Аналитический	0.50	-
14	534374.91	1339693.81	-	-	Аналитический	0.50	-
15	534376.70	1339716.22	-	-	Аналитический	0.50	-
16	534381.42	1339786.08	-	-	Аналитический	0.50	-
17	534384.80	1339843.81	-	-	Аналитический	0.50	-
18	534392.90	1339969.05	-	-	Аналитический	0.50	-
19	534394.37	1339988.65	-	-	Аналитический	0.50	-
20	534400.67	1340079.08	-	-	Аналитический	0.50	-
21	534402.09	1340118.83	-	-	Аналитический	0.50	-
22	534397.63	1340210.29	-	-	Аналитический	0.50	-
23	534389.41	1340354.36	-	-	Аналитический	0.50	-
24	534385.24	1340439.55	-	-	Аналитический	0.50	-
25	534381.07	1340506.23	-	-	Аналитический	0.50	-
26	534373.04	1340641.93	-	-	Аналитический	0.50	-
27	534369.47	1340645.93	-	-	Аналитический	0.50	-
28	534363.83	1340649.01	-	-	Аналитический	0.50	-
29	534362.98	1340659.78	-	-	Аналитический	0.50	-
30	534369.69	1340661.51	-	-	Аналитический	0.50	-
31	534371.53	1340666.27	-	-	Аналитический	0.50	-
32	534368.11	1340738.23	-	-	Аналитический	0.50	-
33	534349.03	1341104.80	-	-	Аналитический	0.50	-
34	534333.73	1341415.41	-	-	Аналитический	0.50	-

1	2	3	4	5	6	7	8
35	534326.39	1341623.57	-	-	Аналитический	0.50	-
36	534320.63	1341866.50	-	-	Аналитический	0.50	-
37	534318.42	1342036.26	-	-	Аналитический	0.50	-
38	534323.35	1342142.56	-	-	Аналитический	0.50	-
39	534332.25	1342245.95	-	-	Аналитический	0.50	-
40	534332.97	1342274.73	-	-	Аналитический	0.50	-
41	534336.78	1342376.70	-	-	Аналитический	0.50	-
42	534340.49	1342499.60	-	-	Аналитический	0.50	-
43	534344.18	1342609.04	-	-	Аналитический	0.50	-
44	534345.82	1342711.52	-	-	Аналитический	0.50	-
45	534348.28	1342846.80	-	-	Аналитический	0.50	-
46	534350.33	1342936.97	-	-	Аналитический	0.50	-
47	534350.59	1342982.51	-	-	Аналитический	0.50	-
48	534141.69	1342945.49	-	-	Аналитический	0.50	-
49	533976.72	1342917.16	-	-	Аналитический	0.50	-
50	533901.90	1342904.32	-	-	Аналитический	0.50	-
51	533873.75	1342898.87	-	-	Аналитический	0.50	-
52	533847.69	1342893.17	-	-	Аналитический	0.50	-
53	533846.65	1342897.88	-	-	Аналитический	0.50	-
54	533838.13	1342896.01	-	-	Аналитический	0.50	-
55	533839.24	1342890.95	-	-	Аналитический	0.50	-
56	533715.72	1342853.75	-	-	Аналитический	0.50	-
57	533695.43	1342856.06	-	-	Аналитический	0.50	-
58	533679.26	1342865.34	-	-	Аналитический	0.50	-
59	533691.70	1342869.05	-	-	Аналитический	0.50	-
60	533691.16	1342870.81	-	-	Аналитический	0.50	-
61	533694.65	1342869.03	-	-	Аналитический	0.50	-
62	533714.60	1342872.70	-	-	Аналитический	0.50	-
63	533839.77	1342908.83	-	-	Аналитический	0.50	-
64	533869.64	1342916.39	-	-	Аналитический	0.50	-
65	533898.73	1342921.02	-	-	Аналитический	0.50	-
66	533972.43	1342934.30	-	-	Аналитический	0.50	-
67	534138.40	1342964.20	-	-	Аналитический	0.50	-
68	534350.70	1343001.83	-	-	Аналитический	0.50	-
69	534350.74	1343009.53	-	-	Аналитический	0.50	-
70	534351.58	1343057.92	-	-	Аналитический	0.50	-
71	534355.25	1343153.83	-	-	Аналитический	0.50	-
72	534354.43	1343251.79	-	-	Аналитический	0.50	-
73	534355.66	1343403.48	-	-	Аналитический	0.50	-
74	534357.82	1343500.18	-	-	Аналитический	0.50	-
75	534359.45	1343517.21	-	-	Аналитический	0.50	-
76	534385.09	1343525.66	-	-	Аналитический	0.50	-
77	534386.15	1343514.64	-	-	Аналитический	0.50	-
78	534385.12	1343399.76	-	-	Аналитический	0.50	-
79	534383.48	1343250.55	-	-	Аналитический	0.50	-
80	534383.11	1343154.35	-	-	Аналитический	0.50	-
81	534380.07	1343054.02	-	-	Аналитический	0.50	-
82	534379.06	1342957.24	-	-	Аналитический	0.50	-

1	2	3	4	5	6	7	8
83	534376.02	1342849.80	-	-	Аналитический	0.50	-
84	534372.98	1342712.49	-	-	Аналитический	0.50	-
85	534369.43	1342601.01	-	-	Аналитический	0.50	-
86	534366.39	1342499.67	-	-	Аналитический	0.50	-
87	534361.83	1342371.97	-	-	Аналитический	0.50	-
88	534358.29	1342274.67	-	-	Аналитический	0.50	-
89	534356.76	1342246.72	-	-	Аналитический	0.50	-
90	534354.62	1342207.83	-	-	Аналитический	0.50	-
91	534349.67	1342136.34	-	-	Аналитический	0.50	-
92	534347.65	1342086.69	-	-	Аналитический	0.50	-
93	534346.58	1342058.24	-	-	Аналитический	0.50	-
94	534345.75	1342035.92	-	-	Аналитический	0.50	-
95	534346.07	1341964.07	-	-	Аналитический	0.50	-
96	534349.31	1341861.17	-	-	Аналитический	0.50	-
97	534351.70	1341748.10	-	-	Аналитический	0.50	-
98	534352.09	1341729.74	-	-	Аналитический	0.50	-
99	534353.99	1341623.98	-	-	Аналитический	0.50	-
100	534357.27	1341522.28	-	-	Аналитический	0.50	-
101	534358.79	1341432.09	-	-	Аналитический	0.50	-
102	534361.83	1341348.49	-	-	Аналитический	0.50	-
103	534363.86	1341275.53	-	-	Аналитический	0.50	-
104	534372.42	1341113.58	-	-	Аналитический	0.50	-
105	534404.99	1340495.58	-	-	Аналитический	0.50	-
106	534421.33	1340206.12	-	-	Аналитический	0.50	-
107	534425.93	1340106.76	-	-	Аналитический	0.50	-
108	534425.73	1340097.68	-	-	Аналитический	0.50	-
109	534428.09	1340093.45	-	-	Аналитический	0.50	-
110	534431.99	1340091.01	-	-	Аналитический	0.50	-
111	534431.99	1340082.39	-	-	Аналитический	0.50	-
112	534426.62	1340080.03	-	-	Аналитический	0.50	-
113	534424.91	1340076.29	-	-	Аналитический	0.50	-
114	534422.92	1340040.82	-	-	Аналитический	0.50	-
115	534418.87	1339980.84	-	-	Аналитический	0.50	-
116	534420.21	1339971.85	-	-	Аналитический	0.50	-
117	534422.22	1339961.74	-	-	Аналитический	0.50	-
118	534423.60	1339953.50	-	-	Аналитический	0.50	-
119	534422.25	1339944.29	-	-	Аналитический	0.50	-
120	534419.65	1339934.07	-	-	Аналитический	0.50	-
121	534415.34	1339924.14	-	-	Аналитический	0.50	-
122	534414.78	1339912.70	-	-	Аналитический	0.50	-
123	534416.98	1339908.72	-	-	Аналитический	0.50	-
124	534420.99	1339906.45	-	-	Аналитический	0.50	-
125	534420.47	1339898.39	-	-	Аналитический	0.50	-
126	534414.17	1339896.39	-	-	Аналитический	0.50	-
127	534412.28	1339893.77	-	-	Аналитический	0.50	-
128	534408.12	1339840.98	-	-	Аналитический	0.50	-
129	534389.89	1339561.25	-	-	Аналитический	0.50	-
130	534371.61	1339299.19	-	-	Аналитический	0.50	-

1	2	3	4	5	6	7	8
131	534353.04	1339015.30	-	-	Аналитический	0.50	-
132	534340.89	1338839.43	-	-	Аналитический	0.50	-
133	534337.37	1338693.80	-	-	Аналитический	0.50	-
134	534343.25	1338594.82	-	-	Аналитический	0.50	-
1	534362.59	1338277.83	-	-	Аналитический	0.50	-
135	534525.45	1345112.76	-	-	Аналитический	0.50	-
136	534504.59	1345116.82	-	-	Аналитический	0.50	-
137	534541.36	1345422.03	-	-	Аналитический	0.50	-
138	534545.56	1345456.22	-	-	Аналитический	0.50	-
139	534553.04	1345483.68	-	-	Аналитический	0.50	-
140	534560.65	1345503.99	-	-	Аналитический	0.50	-
141	534587.67	1345549.47	-	-	Аналитический	0.50	-
142	534586.92	1345553.42	-	-	Аналитический	0.50	-
143	534584.00	1345556.99	-	-	Аналитический	0.50	-
144	534589.54	1345563.66	-	-	Аналитический	0.50	-
145	534593.36	1345562.12	-	-	Аналитический	0.50	-
146	534599.33	1345562.82	-	-	Аналитический	0.50	-
147	534603.93	1345566.83	-	-	Аналитический	0.50	-
148	534617.65	1345577.42	-	-	Аналитический	0.50	-
149	534656.11	1345604.80	-	-	Аналитический	0.50	-
150	534683.09	1345618.46	-	-	Аналитический	0.50	-
151	534691.85	1345621.17	-	-	Аналитический	0.50	-
152	534695.34	1345597.35	-	-	Аналитический	0.50	-
153	534690.83	1345596.19	-	-	Аналитический	0.50	-
154	534664.43	1345584.04	-	-	Аналитический	0.50	-
155	534643.26	1345570.35	-	-	Аналитический	0.50	-
156	534617.89	1345549.42	-	-	Аналитический	0.50	-
157	534610.10	1345542.42	-	-	Аналитический	0.50	-
158	534580.71	1345495.10	-	-	Аналитический	0.50	-
159	534567.83	1345453.24	-	-	Аналитический	0.50	-
160	534563.89	1345420.82	-	-	Аналитический	0.50	-
135	534525.45	1345112.76	-	-	Аналитический	0.50	-
161	535333.95	1342442.74	-	-	Аналитический	0.50	-
162	535322.93	1342438.32	-	-	Аналитический	0.50	-
163	535321.95	1342444.08	-	-	Аналитический	0.50	-
164	535290.55	1342632.03	-	-	Аналитический	0.50	-
165	535224.82	1343025.50	-	-	Аналитический	0.50	-
166	535144.81	1343516.61	-	-	Аналитический	0.50	-
167	535129.41	1343618.72	-	-	Аналитический	0.50	-
168	535073.09	1343963.92	-	-	Аналитический	0.50	-
169	535041.45	1344163.80	-	-	Аналитический	0.50	-
170	535037.70	1344173.17	-	-	Аналитический	0.50	-
171	535034.75	1344191.48	-	-	Аналитический	0.50	-
172	535035.11	1344198.98	-	-	Аналитический	0.50	-
173	535014.78	1344306.40	-	-	Аналитический	0.50	-
174	535002.71	1344377.80	-	-	Аналитический	0.50	-

1	2	3	4	5	6	7	8
175	534984.05	1344494.30	-	-	Аналитический	0.50	-
176	534915.33	1344911.12	-	-	Аналитический	0.50	-
177	534889.83	1345057.70	-	-	Аналитический	0.50	-
178	534875.53	1345149.42	-	-	Аналитический	0.50	-
179	534830.61	1345410.47	-	-	Аналитический	0.50	-
180	534801.44	1345603.60	-	-	Аналитический	0.50	-
181	534797.58	1345613.18	-	-	Аналитический	0.50	-
182	534796.13	1345614.85	-	-	Аналитический	0.50	-
183	534794.53	1345615.66	-	-	Аналитический	0.50	-
184	534790.62	1345639.84	-	-	Аналитический	0.50	-
185	534818.30	1345644.38	-	-	Аналитический	0.50	-
186	534820.36	1345644.79	-	-	Аналитический	0.50	-
187	534837.35	1345648.14	-	-	Аналитический	0.50	-
188	534858.46	1345654.41	-	-	Аналитический	0.50	-
189	534887.12	1345664.04	-	-	Аналитический	0.50	-
190	534909.90	1345673.65	-	-	Аналитический	0.50	-
191	534952.96	1345694.55	-	-	Аналитический	0.50	-
192	534987.02	1345720.89	-	-	Аналитический	0.50	-
193	535009.58	1345739.78	-	-	Аналитический	0.50	-
194	535036.62	1345765.50	-	-	Аналитический	0.50	-
195	535058.56	1345792.17	-	-	Аналитический	0.50	-
196	535081.03	1345822.46	-	-	Аналитический	0.50	-
197	535094.79	1345844.46	-	-	Аналитический	0.50	-
198	535109.90	1345878.07	-	-	Аналитический	0.50	-
199	535123.37	1345914.63	-	-	Аналитический	0.50	-
200	535131.28	1345944.75	-	-	Аналитический	0.50	-
201	535137.75	1345987.58	-	-	Аналитический	0.50	-
202	535140.49	1346035.36	-	-	Аналитический	0.50	-
203	535136.74	1346066.30	-	-	Аналитический	0.50	-
204	535121.40	1346153.72	-	-	Аналитический	0.50	-
205	535074.50	1346390.92	-	-	Аналитический	0.50	-
206	535058.46	1346471.61	-	-	Аналитический	0.50	-
207	535057.55	1346476.19	-	-	Аналитический	0.50	-
208	535000.16	1346758.37	-	-	Аналитический	0.50	-
209	534998.01	1346768.94	-	-	Аналитический	0.50	-
210	534996.04	1346773.67	-	-	Аналитический	0.50	-
211	534993.90	1346772.35	-	-	Аналитический	0.50	-
212	534992.05	1346778.22	-	-	Аналитический	0.50	-
213	535011.11	1346788.61	-	-	Аналитический	0.50	-
214	535018.58	1346792.98	-	-	Аналитический	0.50	-
215	535059.16	1346605.71	-	-	Аналитический	0.50	-
216	535070.73	1346540.25	-	-	Аналитический	0.50	-
217	535075.05	1346536.68	-	-	Аналитический	0.50	-
218	535079.14	1346535.22	-	-	Аналитический	0.50	-
219	535079.92	1346525.10	-	-	Аналитический	0.50	-
220	535075.92	1346524.12	-	-	Аналитический	0.50	-
221	535074.70	1346520.54	-	-	Аналитический	0.50	-
222	535082.84	1346482.42	-	-	Аналитический	0.50	-

1	2	3	4	5	6	7	8
223	535123.05	1346278.05	-	-	Аналитический	0.50	-
224	535161.74	1346082.85	-	-	Аналитический	0.50	-
225	535165.43	1346039.82	-	-	Аналитический	0.50	-
226	535163.58	1345983.76	-	-	Аналитический	0.50	-
227	535155.48	1345939.66	-	-	Аналитический	0.50	-
228	535148.20	1345907.23	-	-	Аналитический	0.50	-
229	535133.12	1345866.61	-	-	Аналитический	0.50	-
230	535103.26	1345808.37	-	-	Аналитический	0.50	-
231	535081.15	1345776.46	-	-	Аналитический	0.50	-
232	535058.65	1345747.56	-	-	Аналитический	0.50	-
233	535027.57	1345720.49	-	-	Аналитический	0.50	-
234	535003.90	1345700.53	-	-	Аналитический	0.50	-
235	534967.91	1345673.46	-	-	Аналитический	0.50	-
236	534920.83	1345648.85	-	-	Аналитический	0.50	-
237	534898.12	1345639.64	-	-	Аналитический	0.50	-
238	534866.11	1345628.50	-	-	Аналитический	0.50	-
239	534841.68	1345622.69	-	-	Аналитический	0.50	-
240	534828.75	1345618.85	-	-	Аналитический	0.50	-
241	534825.25	1345614.89	-	-	Аналитический	0.50	-
242	534822.24	1345606.64	-	-	Аналитический	0.50	-
243	534821.48	1345588.53	-	-	Аналитический	0.50	-
244	534849.58	1345414.07	-	-	Аналитический	0.50	-
245	534906.82	1345058.58	-	-	Аналитический	0.50	-
246	534999.08	1344500.76	-	-	Аналитический	0.50	-
247	535012.30	1344421.50	-	-	Аналитический	0.50	-
248	535013.76	1344409.82	-	-	Аналитический	0.50	-
249	535018.64	1344405.39	-	-	Аналитический	0.50	-
250	535023.44	1344404.98	-	-	Аналитический	0.50	-
251	535054.84	1344415.28	-	-	Аналитический	0.50	-
252	535137.16	1344443.52	-	-	Аналитический	0.50	-
253	535291.54	1344496.49	-	-	Аналитический	0.50	-
254	535436.77	1344546.24	-	-	Аналитический	0.50	-
255	535493.56	1344565.91	-	-	Аналитический	0.50	-
256	535768.20	1344661.10	-	-	Аналитический	0.50	-
257	535954.17	1344724.22	-	-	Аналитический	0.50	-
258	536212.38	1344812.63	-	-	Аналитический	0.50	-
259	536314.53	1344852.92	-	-	Аналитический	0.50	-
260	536395.17	1344890.28	-	-	Аналитический	0.50	-
261	536448.28	1344918.08	-	-	Аналитический	0.50	-
262	536524.35	1344959.19	-	-	Аналитический	0.50	-
263	536648.69	1345027.58	-	-	Аналитический	0.50	-
264	536780.54	1345107.51	-	-	Аналитический	0.50	-
265	536852.47	1345149.25	-	-	Аналитический	0.50	-
266	536859.84	1345137.33	-	-	Аналитический	0.50	-
267	536831.17	1345118.36	-	-	Аналитический	0.50	-
268	536777.67	1345087.74	-	-	Аналитический	0.50	-
269	536655.73	1345014.15	-	-	Аналитический	0.50	-
270	536531.72	1344944.50	-	-	Аналитический	0.50	-

1	2	3	4	5	6	7	8
271	536447.34	1344901.69	-	-	Аналитический	0.50	-
272	536404.83	1344881.77	-	-	Аналитический	0.50	-
273	536312.38	1344837.39	-	-	Аналитический	0.50	-
274	536309.65	1344832.92	-	-	Аналитический	0.50	-
275	536308.95	1344824.37	-	-	Аналитический	0.50	-
276	536299.27	1344822.23	-	-	Аналитический	0.50	-
277	536298.14	1344826.53	-	-	Аналитический	0.50	-
278	536293.58	1344829.37	-	-	Аналитический	0.50	-
279	536289.54	1344829.21	-	-	Аналитический	0.50	-
280	536275.00	1344824.30	-	-	Аналитический	0.50	-
281	536216.71	1344801.78	-	-	Аналитический	0.50	-
282	535955.38	1344707.91	-	-	Аналитический	0.50	-
283	535876.67	1344678.75	-	-	Аналитический	0.50	-
284	535770.79	1344644.69	-	-	Аналитический	0.50	-
285	535499.53	1344550.31	-	-	Аналитический	0.50	-
286	535420.58	1344524.86	-	-	Аналитический	0.50	-
287	535294.26	1344481.62	-	-	Аналитический	0.50	-
288	535171.17	1344438.84	-	-	Аналитический	0.50	-
289	535059.02	1344399.86	-	-	Аналитический	0.50	-
290	535027.55	1344387.10	-	-	Аналитический	0.50	-
291	535021.53	1344380.19	-	-	Аналитический	0.50	-
292	535021.04	1344372.20	-	-	Аналитический	0.50	-
293	535026.18	1344339.95	-	-	Аналитический	0.50	-
294	535050.57	1344204.18	-	-	Аналитический	0.50	-
295	535090.65	1343965.67	-	-	Аналитический	0.50	-
296	535149.38	1343598.58	-	-	Аналитический	0.50	-
297	535205.07	1343245.15	-	-	Аналитический	0.50	-
298	535271.83	1342824.74	-	-	Аналитический	0.50	-
299	535297.07	1342678.61	-	-	Аналитический	0.50	-
300	535315.73	1342559.24	-	-	Аналитический	0.50	-
161	535333.95	1342442.74	-	-	Аналитический	0.50	-
301	537234.10	1345356.15	-	-	Аналитический	0.50	-
302	537230.43	1345357.45	-	-	Аналитический	0.50	-
303	537184.43	1345330.20	-	-	Аналитический	0.50	-
304	537091.09	1345273.99	-	-	Аналитический	0.50	-
305	537022.29	1345232.68	-	-	Аналитический	0.50	-
306	537013.71	1345245.65	-	-	Аналитический	0.50	-
307	537104.98	1345300.33	-	-	Аналитический	0.50	-
308	537147.09	1345325.99	-	-	Аналитический	0.50	-
309	537189.98	1345351.65	-	-	Аналитический	0.50	-
310	537224.09	1345371.69	-	-	Аналитический	0.50	-
301	537234.10	1345356.15	-	-	Аналитический	0.50	-
311	537871.91	1345734.95	-	-	Аналитический	0.50	-
312	537837.14	1345713.97	-	-	Аналитический	0.50	-
313	537759.53	1345667.56	-	-	Аналитический	0.50	-
314	537634.36	1345592.66	-	-	Аналитический	0.50	-

1	2	3	4	5	6	7	8
315	537546.37	1345540.85	-	-	Аналитический	0.50	-
316	537504.51	1345517.93	-	-	Аналитический	0.50	-
317	537415.82	1345467.01	-	-	Аналитический	0.50	-
318	537409.38	1345478.23	-	-	Аналитический	0.50	-
319	537483.19	1345521.85	-	-	Аналитический	0.50	-
320	537620.00	1345600.73	-	-	Аналитический	0.50	-
321	537781.15	1345698.33	-	-	Аналитический	0.50	-
322	537861.81	1345745.72	-	-	Аналитический	0.50	-
323	537869.26	1345737.78	-	-	Аналитический	0.50	-
311	537871.91	1345734.95	-	-	Аналитический	0.50	-
324	534573.89	1344060.11	-	-	Аналитический	0.50	-
325	534540.46	1344059.28	-	-	Аналитический	0.50	-
326	534538.66	1344097.43	-	-	Аналитический	0.50	-
327	534551.16	1344097.77	-	-	Аналитический	0.50	-
328	534550.96	1344104.45	-	-	Аналитический	0.50	-
329	534568.35	1344105.45	-	-	Аналитический	0.50	-
330	534568.52	1344098.23	-	-	Аналитический	0.50	-
331	534576.46	1344098.52	-	-	Аналитический	0.50	-
332	534576.74	1344092.20	-	-	Аналитический	0.50	-
333	534572.47	1344092.15	-	-	Аналитический	0.50	-
324	534573.89	1344060.11	-	-	Аналитический	0.50	-
3.Сведения о характерных точках части (частей) границы объекта							
Часть №							
-	-	-	-	-	-	-	-

».

Приложение № 16
к приказу министерства
архитектуры и градостроительства
Воронежской области
от 21.02.2025 № 45-01-04/67

«ГРАФИЧЕСКОЕ ОПИСАНИЕ
местоположения границ

Зона сельскохозяйственного производства за границами населённых пунктов – СХ2

(наименование объекта, местоположение границ которого описано (далее - объект)

Раздел 1

Сведения об объекте		
№ п/п	Характеристики объекта	Описание характеристик
1	2	3
1	Местоположение объекта	Воронежская область, Верхнехавский муниципальный район, Спасское сельское поселение
2	Площадь объекта ± величина погрешности определения площади ($P \pm \Delta P$)	-
3	Иные характеристики объекта	-

Раздел 2

Сведения о местоположении границ объекта					
1. Система координат: -					
2. Сведения о характерных точках границ объекта					
Обозначение характерных точек границ	Координаты, м		Метод определения координат характерной точки	Средняя квадратическая погрешность положения характерной точки (Mt), м	Описание обозначения точки на местности (при наличии)
	X	Y			
1	2	3	4	5	6
-	-	-	-	-	-
3. Сведения о характерных точках части (частей) границы объекта					
Обозначение характерных точек части границы	Координаты, м		Метод определения координат характерной точки	Средняя квадратическая погрешность положения характерной точки (Mt), м	Описание обозначения точки на местности (при наличии)
	X	Y			
1	2	3	4	5	6
Часть №					
-	-	-	-	-	-

Раздел 3

Сведения о местоположении измененных (уточненных) границ объекта							
1. Система координат: МСК - 36, зона 1							
2. Сведения о характерных точках границ объекта							
Обозначение характерных точек границ	Существующие координаты, м		Измененные (уточненные) координаты, м		Метод определения координат характерной точки	Средняя квадратиче- ская погрешнос- ть положения характерно- й точки (Mt), м	Описание обозначен- ия точки на местности (при наличии)
	X	Y	X	Y			
1	2	3	4	5	6	7	8
1	534350.70	1343001.83	-	-	Аналитический	0.50	-
2	534138.40	1342964.20	-	-	Картометрический	1.50	-
3	533972.43	1342934.30	-	-	Картометрический	1.50	-
4	533898.73	1342921.02	-	-	Картометрический	1.50	-
5	533869.64	1342916.39	-	-	Картометрический	1.50	-
6	533839.77	1342908.83	-	-	Картометрический	1.50	-
7	533714.60	1342872.70	-	-	Картометрический	1.50	-
8	533694.65	1342869.03	-	-	Аналитический	1.50	-
9	-	-	533691.16	1342870.81	Картометрический	5.00	-
10	533691.12	1342870.83	-	-	Картометрический	5.00	-
11	533625.31	1343084.89	-	-	Аналитический	0.30	-
12	533652.75	1343140.36	-	-	Картометрический	5.00	-
13	533688.52	1343178.37	-	-	Картометрический	5.00	-
14	533748.00	1343251.16	-	-	Картометрический	5.00	-
15	533821.43	1343294.68	-	-	Аналитический	0.30	-
16	533886.35	1343326.76	-	-	Аналитический	0.30	-
17	533914.98	1343348.59	-	-	Аналитический	0.30	-
18	533943.45	1343360.99	-	-	Аналитический	0.30	-
19	534010.96	1343402.77	-	-	Аналитический	0.30	-
20	534357.97	1343516.63	-	-	Картометрический	5.00	-
21	534357.82	1343500.18	-	-	Аналитический	0.50	-
22	534355.66	1343403.48	-	-	Аналитический	0.50	-
23	534354.43	1343251.79	-	-	Аналитический	0.50	-
24	534355.25	1343153.83	-	-	Аналитический	0.50	-
25	534351.58	1343057.92	-	-	Аналитический	0.50	-
26	534350.74	1343009.53	-	-	Аналитический	0.50	-
1	534350.70	1343001.83	-	-	Аналитический	0.50	-
27	532760.60	1342280.25	-	-	Картометрический	5.00	-
28	-	-	532762.51	1342277.00	Картометрический	5.00	-
29	-	-	532712.05	1342242.05	Картометрический	5.00	-
30	-	-	532682.11	1342221.79	Картометрический	5.00	-
31	-	-	532681.55	1342222.63	Картометрический	5.00	-
32	-	-	532615.20	1342176.10	Картометрический	5.00	-

1	2	3	4	5	6	7	8
33	-	-	532610.27	1342172.88	Картометрический	5.00	-
34	-	-	532589.44	1342207.36	Картометрический	5.00	-
35	-	-	532571.76	1342239.60	Картометрический	5.00	-
36	-	-	532523.28	1342320.43	Картометрический	5.00	-
37	-	-	532531.58	1342325.74	Картометрический	5.00	-
38	-	-	532522.67	1342341.70	Картометрический	5.00	-
39	-	-	532662.66	1342432.04	Картометрический	5.00	-
40	532672.71	1342416.01	-	-	Картометрический	5.00	-
27	532760.60	1342280.25	-	-	Картометрический	5.00	-
3.Сведения о характерных точках части (частей) границы объекта							
Часть №							
-	-	-	-	-	-	-	-

».

Приложение № 17
к приказу министерства
архитектуры и градостроительства
Воронежской области
от 21.02.2025 № 45-01-04/67

«ГРАФИЧЕСКОЕ ОПИСАНИЕ
местоположения границ

Зона животноводства за границами населённых пунктов – СХЗ

(наименование объекта, местоположение границ которого описано (далее - объект)

Раздел 1

Сведения об объекте		
№ п/п	Характеристики объекта	Описание характеристик
1	2	3
1	Местоположение объекта	Воронежская область, Верхнехавский муниципальный район, Спасское сельское поселение
2	Площадь объекта ± величина погрешности определения площади ($P \pm \Delta P$)	-
3	Иные характеристики объекта	-

Раздел 2

Сведения о местоположении границ объекта					
1. Система координат: -					
2. Сведения о характерных точках границ объекта					
Обозначение характерных точек границ	Координаты, м		Метод определения координат характерной точки	Средняя квадратическая погрешность положения характерной точки (Mt), м	Описание обозначения точки на местности (при наличии)
	X	Y			
1	2	3	4	5	6
-	-	-	-	-	-
3. Сведения о характерных точках части (частей) границы объекта					
Обозначение характерных точек части границы	Координаты, м		Метод определения координат характерной точки	Средняя квадратическая погрешность положения характерной точки (Mt), м	Описание обозначения точки на местности (при наличии)
	X	Y			
1	2	3	4	5	6
Часть №					
-	-	-	-	-	-

Раздел 3

Сведения о местоположении измененных (уточненных) границ объекта							
1. Система координат: МСК - 36, зона 1							
2. Сведения о характерных точках границ объекта							
Обозначение характерных точек границ	Существующие координаты, м		Измененные (уточненные) координаты, м		Метод определения координат характерной точки	Средняя квадратиче- ская погрешнос- ть положения характерно- й точки (Mt), м	Описание обозначен- ия точки на местности (при наличии)
	X	Y	X	Y			
1	2	3	4	5	6	7	8
1	536699.22	1344582.69	-	-	Картометрический	5.00	-
2	536648.77	1344730.38	-	-	Картометрический	5.00	-
3	536625.55	1344743.98	-	-	Картометрический	5.00	-
4	536640.38	1344805.63	-	-	Картометрический	5.00	-
5	536639.29	1344836.12	-	-	Картометрический	5.00	-
6	536614.09	1344890.55	-	-	Картометрический	5.00	-
7	536573.65	1344900.51	-	-	Картометрический	5.00	-
8	536542.30	1344933.69	-	-	Картометрический	5.00	-
9	536453.12	1344891.91	-	-	Картометрический	5.00	-
10	536447.34	1344901.69	-	-	Картометрический	5.00	-
11	536404.83	1344881.77	-	-	Картометрический	5.00	-
12	536407.79	1344870.67	-	-	Картометрический	5.00	-
13	536320.19	1344829.63	-	-	Картометрический	5.00	-
14	536456.41	1344481.19	-	-	Картометрический	5.00	-
1	536699.22	1344582.69	-	-	Картометрический	5.00	-
15	534929.70	1344187.99	-	-	Картометрический	5.00	-
16	534858.76	1344651.00	-	-	Картометрический	5.00	-
17	534810.08	1344637.95	-	-	Картометрический	5.00	-
18	534748.07	1344620.03	-	-	Картометрический	5.00	-
19	-	-	534654.92	1344593.12	Картометрический	5.00	-
20	534599.92	1344575.32	-	-	Картометрический	5.00	-
21	534553.60	1344524.44	-	-	Картометрический	5.00	-
22	534543.23	1344423.81	-	-	Картометрический	5.00	-
23	534535.16	1344355.44	-	-	Картометрический	5.00	-
24	534524.49	1344267.24	-	-	Картометрический	5.00	-
25	534536.78	1344247.00	-	-	Картометрический	5.00	-
26	534565.96	1344247.18	-	-	Картометрический	5.00	-
27	534614.34	1344247.56	-	-	Картометрический	5.00	-
28	534615.13	1344208.51	-	-	Картометрический	5.00	-
29	534674.90	1344211.15	-	-	Картометрический	5.00	-
30	534674.73	1344203.26	-	-	Картометрический	5.00	-
31	534675.06	1344196.32	-	-	Картометрический	5.00	-
32	534686.50	1344171.61	-	-	Картометрический	5.00	-

1	2	3	4	5	6	7	8
33	534827.24	1344181.51	-	-	Картометрический	5.00	-
34	-	-	534866.23	1344183.98	Картометрический	5.00	-
15	534929.70	1344187.99	-	-	Картометрический	5.00	-
3.Сведения о характерных точках части (частей) границы объекта							
Часть №							
-	-	-	-	-	-	-	-

».