



Правовое управление правительства  
Воронежской области

**ЗАРЕГИСТРИРОВАНО**

«14» 03 2025 г.

Регистрационный номер № 233

Управление по охране объектов культурного наследия  
Воронежской области

## П Р И К А З

24 февраля 2025 г.

№ 71-01-05/37

Воронеж

**О включении выявленного объекта культурного наследия в единый государственный реестр объектов культурного наследия (памятников истории и культуры) народов Российской Федерации в качестве объекта культурного наследия регионального значения  
«Волостное правление»**

В соответствии со статьями 3.1, 5.1, 9.2, 18 Федерального закона от 25.06.2002 № 73-ФЗ «Об объектах культурного наследия (памятниках истории и культуры) народов Российской Федерации», пунктом 3.1.6 Положения об управлении по охране объектов культурного наследия Воронежской области, утвержденного постановлением Правительства Воронежской области от 13.04.2015 № 275, на основании акта, составленного по результатам государственной историко-культурной экспертизы,

**п р и к а з ы в а ю:**

1. Включить выявленный объект культурного наследия «Волостное правление», расположенный по адресу: Воронежская область, Борисоглебский район, г. Борисоглебск, ул. 8 съезда, в единый государственный реестр объектов культурного наследия (памятников истории и культуры) народов Российской Федерации (далее - реестр) в качестве объекта культурного наследия регионального значения (памятника) с наименованием «Волостное правление», кон. XIX - нач. XX вв., расположенного по адресу: Воронежская область, Борисоглебский городской

округ, г. Борисоглебск, ул. 8 Съезда, зд. 1 (далее - объект культурного наследия).

2. Утвердить границы территории объекта культурного наследия согласно приложению к настоящему приказу.

3. Начальнику отдела государственной охраны управления (Шевченко) обеспечить:

3.1. Направление в Министерство культуры Российской Федерации заявления о регистрации в реестре объекта культурного наследия в срок, не превышающий одного месяца со дня вступления в силу настоящего приказа.


3.2. Направление в орган регистрации прав копии приказа, а также сведений, содержащих графическое описание местоположения границ территории объекта культурного наследия, с перечнем координат характерных точек этих границ в системе координат, установленной для ведения Единого государственного реестра недвижимости, в срок, не превышающий пяти рабочих дней со дня вступления в силу настоящего приказа.

3.3. Уведомление лиц, являющихся собственниками или иными законными владельцами объекта, указанного в пункте 1 настоящего приказа, о включении объекта культурного наследия в реестр в срок, не превышающий трех рабочих дней со дня вступления в силу настоящего приказа.

4. Исключить из Перечня выявленных объектов культурного наследия Воронежской области объект «Волостное правление» (Воронежская область, Борисоглебский район, г. Борисоглебск, ул. 8 съезда).

5. Контроль за исполнением настоящего приказа оставляю за собой.

Заместитель руководителя управления



М.М. Ивкович

## Приложение

УТВЕРЖДЕНЫ










приказом управления по охране  
объектов культурного наследия  
Воронежской области  
от 24.02.2025 № 71-01-05/37

**Границы территории объекта культурного наследия  
регионального значения «Волостное правление», расположенного по  
адресу: Воронежская область, Борисоглебский городской округ,  
г. Борисоглебск, ул. 8 Съезда, зд. 1**

**1. Графическое описание местоположения границ территории  
объекта культурного наследия**



**Условные обозначения:**

-  - границы кадастрового квартала
-  - границы земельного участка, установленные в соответствии с федеральным законодательством, включенные в ЕГРН
-  - границы территории объекта культурного наследия
-  1, 2 - характерные точки границ территории объекта культурного наследия
-  :81 - кадастровый номер земельного участка
-  36:04:0103030 - номер кадастрового квартала
-  - территория объекта культурного наследия
-  - объект культурного наследия
-  - поздние пристройки, не имеющие историко-культурной ценности

## 2. Координаты характерных точек границ объекта культурного наследия

Номер характерной точки	Координаты характерных точек в местной системе координат Система координат МСК-36 (S= 2499.583 кв. м)	
	X	Y
1	479015.23	2291666.04
2	479015.33	2291669.97
3	479012.85	2291719.34
4	478967.54	2291720.84
5	478966.11	2291668.53
1	479015.23	2291666.04