



Правовое управление правительства
Воронежской области

ЗАРЕГИСТРИРОВАНО

«30» 01 2025 г.

Регистрационный номер № 35

**Управление по охране объектов культурного наследия
Воронежской области**

П Р И К А З

20 января 2025 г.

№ 71-01-05/4

Воронеж

**Об утверждении границ территорий объектов культурного
наследия регионального значения, расположенных на территории
Аннинского муниципального района Воронежской области**

В соответствии с Федеральным законом от 25.06.2002 № 73-ФЗ «Об объектах культурного наследия (памятниках истории и культуры) народов Российской Федерации», Законом Воронежской области от 05.05.2015 № 46-ОЗ «Об особенностях правового регулирования отношений, связанных с сохранением, использованием, популяризацией и государственной охраной объектов культурного наследия на территории Воронежской области», Положением об управлении по охране объектов культурного наследия Воронежской области, утвержденным постановлением Правительства Воронежской области от 13.04.2015 № 275, в целях государственной охраны объектов культурного наследия (памятников истории и культуры)

п р и к а з ы в а ю:

1. Утвердить границы территорий объектов культурного наследия регионального значения, расположенных на территории Аннинского муниципального района Воронежской области, согласно приложению к настоящему приказу.


2. Утвердить следующие требования к осуществлению деятельности в границах территорий объектов культурного наследия:

- на территории памятника запрещаются строительство объектов капитального строительства и увеличение объемно-пространственных характеристик существующих на территории памятника объектов капитального строительства; проведение земляных, строительных, мелиоративных и иных работ, за исключением работ по сохранению объекта культурного наследия или его отдельных элементов, сохранению историко-градостроительной или природной среды объекта культурного наследия;

- на территории памятника разрешается ведение хозяйственной деятельности, не противоречащей требованиям обеспечения сохранности объекта культурного наследия и позволяющей обеспечить функционирование объекта культурного наследия в современных условиях.

3. Контроль за исполнением настоящего приказа оставляю за собой.

Заместитель руководителя управления



М.М. Ивкович

УТВЕРЖДЕНЫ

приказом управления по охране
объектов культурного наследия
Воронежской области
от 20.01.2025 № 71-01-05/4









**Границы территории объектов культурного наследия
регионального значения, расположенных на территории
Аннинского муниципального района Воронежской области**

**1. Границы территории объекта культурного наследия
регионального значения «Школа приходская», Воронежская область,
Аннинский район, п.г.т. Анна, село Новый Курлак, ул. Красный лог, 2**

**1.1. Графическое описание местоположения границ территории
объекта культурного наследия**



Условные обозначения:

-  - границы земельного участка, установленные в соответствии с федеральным законодательством, включенные в ЕГРН
-  - границы территории объекта культурного наследия
-  - характерные точки границ территории объекта культурного наследия
-  - кадастровый номер земельного участка
-  - номер кадастрового квартала
-  - территория объекта культурного наследия
-  - объект культурного наследия
-  - поздняя пристройка, не имеющая историко-культурной ценности

1.2. Координаты характерных точек границ территории объекта культурного наследия




Номер характерной точки	Координаты характерных точек в местной системе координат Система координат МСК-36 (S= 373.900 кв. м)	
	X	Y
1	487695.59	2185597.29
2	487688.81	2185613.60
3	487669.17	2185605.60
4	487675.92	2185589.35
1	487695.59	2185597.29

2. Границы территории объекта культурного наследия регионального значения «Дом купеческий с лавкой», Воронежская область, Аннинский район, п.г.т. Анна, с. Новый Курлак, ул. Ленина, 23

2.1. Графическое описание местоположения границ территории объекта культурного наследия



Условные обозначения:

- - границы земельного участка, установленные в соответствии с федеральным законодательством, включенные в ЕГРН
- - границы территории объекта культурного наследия
- 1, 2 - характерные точки границ территории объекта культурного наследия
- :130 - кадастровый номер земельного участка
- 36:01:0390009 - номер кадастрового квартала
-  - территория объекта культурного наследия
-  - объект культурного наследия
-  - поздняя пристройка, не имеющая историко-культурной ценности

2.2. Координаты характерных точек границ территории объекта культурного наследия






Номер характерной точки	Координаты характерных точек в местной системе координат Система координат МСК-36 (S= 436.021 кв. м)	
	X	Y
1	487824.02	2185292.23
2	487818.85	2185308.50
3	487794.35	2185301.00
4	487799.46	2185284.84
1	487824.02	2185292.23

**3. Границы территории объекта культурного наследия
регионального значения «Братская могила красноармейцев
Московского полка», Воронежская область, Аннинский район,
с. Новый Курлак**

**3.1. Графическое описание местоположения границ территории
объекта культурного наследия**



Условные обозначения:

- | | |
|---|---|
|  | - границы кадастрового квартала |
|  | - границы земельного участка, установленные в соответствии с федеральным законодательством, включенные в ЕГРН |
|  | - границы территории объекта культурного наследия |
| ● 1, 2 | - характерные точки границ территории объекта культурного наследия |
| :94 | - кадастровый номер земельного участка |
| 36:01:0390010 | - номер кадастрового квартала |
|  | - территория объекта культурного наследия |
|  | - объект культурного наследия |

3.2. Координаты характерных точек границ территории объекта культурного наследия

Номер характерной точки	Координаты характерных точек в местной системе координат Система координат МСК-36 (S= 15.145 кв. м)	
	X	Y
1	487739.16	2185690.85
2	487739.78	2185694.95
3	487736.20	2185695.49
4	487735.51	2185691.41
1	487739.16	2185690.85