



Правовое управление правительства Воронежской области
ЗАРЕГИСТРИРОВАНО
« 22 » 01 2025 г.
Регистрационный номер № 2211

**Управление по охране объектов культурного наследия
Воронежской области**

П Р И К А З

26 декабря 2024 г.

№ 71-01-07/701

Воронеж

**Об утверждении границ территории объекта культурного наследия
регионального значения «Братская могила № 223», расположенного по
адресу: Воронежская область, Острогожский район, г. Острогожск, на
выезде в сторону г. Воронежа**

В соответствии с Федеральным законом от 25.06.2002 № 73-ФЗ «Об объектах культурного наследия (памятниках истории и культуры) народов Российской Федерации», Законом Воронежской области от 05.05.2015 № 46-ОЗ «Об особенностях правового регулирования отношений, связанных с сохранением, использованием, популяризацией и государственной охраной объектов культурного наследия на территории Воронежской области», Положением об управлении по охране объектов культурного наследия Воронежской области, утвержденным постановлением Правительства Воронежской области от 13.04.2015 № 275, в целях государственной охраны объектов культурного наследия (памятников истории и культуры)

п р и к а з ы в а ю:

1. Утвердить границы территории объекта культурного наследия регионального значения «Братская могила № 223», расположенного по адресу: Воронежская область, Острогожский район, г. Острогожск, на выезде в сторону г. Воронежа, согласно приложению к настоящему приказу.


2. Утвердить следующие требования к осуществлению деятельности в границах территории объекта культурного наследия:

- на территории памятника запрещаются строительство объектов капитального строительства и увеличение объемно-пространственных характеристик существующих на территории памятника объектов капитального строительства; проведение земляных, строительных, мелиоративных и иных работ, за исключением работ по сохранению объекта культурного наследия или его отдельных элементов, сохранению историко-градостроительной или природной среды объекта культурного наследия,;

- на территории памятника разрешается ведение хозяйственной деятельности, не противоречащей требованиям обеспечения сохранности объекта культурного наследия и позволяющей обеспечить функционирование объекта культурного наследия в современных условиях.

3. Контроль за исполнением настоящего приказа оставляю за собой.

Заместитель руководителя управления



М.М. Ивкович

Приложение

УТВЕРЖДЕНЫ
приказом управления по охране
объектов культурного наследия
Воронежской области
от 26.12.2024 № 71-01-07/701









**Границы территории объекта культурного наследия
регионального значения «Братская могила № 223»,
расположенного по адресу: Воронежская область, Острогожский
район, г. Острогожск, на выезде в сторону г. Воронежа**

**1. Графическое описание местоположения границ территории
объекта культурного наследия**



Масштаб 1:1000

Условные обозначения:

-  - границы кадастрового квартала
-  - границы земельного участка, включенные в ЕГРН
-  - границы территории объекта культурного наследия
-  1, 2 - характерные точки границ территории объекта культурного наследия
-  :149 - кадастровый номер земельного участка
-  36:19:0103001 - номер кадастрового квартала
-  - территория объекта культурного наследия
-  - объект культурного наследия

2. Координаты характерных точек границ территории объекта культурного наследия

Номер характерной точки	Координаты характерных точек в местной системе координат Система координат МСК-36 (S= 2638 кв. м)	
	X	Y
1	425198.02	1291649.49
2	425204.49	1291695.15
3	425163.66	1291707.92
4	425139.73	1291658.06
5	425177.83	1291648.73
1	425198.02	1291649.49