Правовое управление правительства
Воронежской области
ЗАРЕГИСТРИРОВАНО
«27» 10 2022.
Регистрационный номер № 116

**ДЕПАРТАМЕНТ
АРХИТЕКТУРЫ И ГРАДОСТРОИТЕЛЬСТВА
ВОРОНЕЖСКОЙ ОБЛАСТИ**

ПРИКАЗ

17.10.2022 № 45-01-04/1039

г. Воронеж

Об утверждении правил землепользования и застройки Сергеевского сельского поселения Подгоренского муниципального района Воронежской области

В соответствии с Градостроительным кодексом Российской Федерации, Федеральным законом от 06.10.2003 № 131-ФЗ «Об общих принципах организации местного самоуправления в Российской Федерации», законами Воронежской области от 07.07.2006 № 61-ОЗ «О регулировании градостроительной деятельности в Воронежской области», от 20.12.2018 № 173-ОЗ «О перераспределении полномочий по утверждению правил землепользования и застройки между органами местного самоуправления поселений Воронежской области, городского округа город Нововоронеж, Борисоглебского городского округа и исполнительными органами государственной власти Воронежской области», постановлением правительства Воронежской области от 31.12.2014 № 1240 «Об утверждении Положения о департаменте архитектуры и градостроительства Воронежской области», на основании приказа департамента архитектуры и градостроительства Воронежской области от 01.03.2019 № 45-01-04/27 «О подготовке проектов правил землепользования и застройки поселений Аннинского, Бобровского, Верхнемамонского, Верхнехавского,

Воробьёвского, Каширского, Лискинского, Новоусманского, Ольховатского, Павловского, Панинского, Подгоренского, Рамонского, Семилукского и Хохольского муниципальных районов и городского округа город Нововоронеж Воронежской области», с учетом заключений о результатах публичных слушаний от 14.03.2022

п р и к а з ы в а ю:

1. Утвердить прилагаемые правила землепользования и застройки Сергеевского сельского поселения Подгоренского муниципального района Воронежской области.

2. Признать утратившими силу следующие решения Совета народных депутатов Сергеевского сельского поселения Подгоренского муниципального района Воронежской области:

- от 29.12.2011 № 65 «Об утверждении Правил землепользования и застройки Сергеевского сельского поселения Подгоренского муниципального района»;

- от 27.03.2013 № 105 «Об утверждении изменений в решение Совета народных депутатов Сергеевского сельского поселения Подгоренского муниципального района от 29.12.2011 г № 65 «Об утверждении Правил землепользования и застройки Сергеевского сельского поселения Подгоренского муниципального района Воронежской области»;

- от 12.09.2016 № 46 «О внесении изменений в решение Совета народных депутатов Сергеевского сельского поселения Подгоренского муниципального района Воронежской области от 29.12.2011 г. № 65 «Об утверждении правил землепользования и застройки Сергеевского сельского поселения Подгоренского муниципального района Воронежской области»;

- от 20.02.2017 № 60 «О внесении изменений в решение Совета народных депутатов Сергеевского сельского поселения Подгоренского муниципального района Воронежской области от 29.12.2011 г. № 65 «Об

утверждении правил землепользования и застройки Сергеевского сельского поселения Подгоренского муниципального района Воронежской области»;

- от 30.08.2017 № 76 «О внесении изменений в решение Совета народных депутатов Сергеевского сельского поселения Подгоренского муниципального района Воронежской области от 29.12.2011 г. № 65 «Об утверждении правил землепользования и застройки Сергеевского сельского поселения Подгоренского муниципального района Воронежской области»;

- от 08.02.2018 № 96 «О внесении изменений в решение Совета народных депутатов Сергеевского сельского поселения Подгоренского муниципального района Воронежской области от 29.12.2011 г. № 65 «Об утверждении правил землепользования и застройки Сергеевского сельского поселения Подгоренского муниципального района Воронежской области»;

- от 27.12.2018 № 125 «О внесении изменений в решение Совета народных депутатов Сергеевского сельского поселения Подгоренского муниципального района Воронежской области от 29.12.2011 года № 65 «Об утверждении правил землепользования и застройки Сергеевского сельского поселения Подгоренского муниципального района Воронежской области».

3. Контроль исполнения настоящего приказа возложить на заместителя руководителя департамента архитектуры и градостроительства Воронежской области – начальника отдела территориального планирования Беляеву С.М.

Руководитель департамента
архитектуры и градостроительства
Воронежской области А.А. Еренков

УТВЕРЖДЕНЫ
приказом департамента
архитектуры и градостроительства
Воронежской области
от 17.10.2022 № 45-01-04/1039

ПРАВИЛА ЗЕМЛЕПОЛЬЗОВАНИЯ И ЗАСТРОЙКИ СЕРГЕЕВСКОГО СЕЛЬСКОГО ПОСЕЛЕНИЯ ПОДГОРЕНСКОГО МУНИЦИПАЛЬНОГО РАЙОНА ВОРОНЕЖСКОЙ ОБЛАСТИ

ЧАСТЬ I. ПОРЯДОК ПРИМЕНЕНИЯ ПРАВИЛ ЗЕМЛЕПОЛЬЗОВАНИЯ И ЗАСТРОЙКИ И ВНЕСЕНИЯ В НИХ ИЗМЕНЕНИЙ

Раздел 1. Общие положения

1. Предмет регулирования и цели подготовки Правил землепользования и застройки Сергеевского сельского поселения Подгоренского муниципального района Воронежской области

1. Правила землепользования и застройки Сергеевского сельского поселения Подгоренского муниципального района Воронежской области (далее – Правила) являются документом градостроительного зонирования, который утверждается нормативным правовым актом департамента архитектуры и градостроительства Воронежской области и в котором устанавливаются территориальные зоны, градостроительные регламенты, порядок применения такого документа и порядок внесения в него изменений.

2. Правила разработаны в соответствии с Градостроительным кодексом Российской Федерации (далее – ГрК РФ), Земельным кодексом Российской Федерации, Федеральным законом от 06.10.2003 № 131-ФЗ «Об общих принципах организации местного самоуправления в Российской Федерации», иными нормативными правовыми актами Российской Федерации, Воронежской области, муниципальными правовыми актами муниципального образования с учетом положений нормативных актов и

документов, определяющих основные направления социально-экономического и градостроительного развития муниципального образования, а также сведений Единого государственного реестра недвижимости, сведений, документов и материалов, содержащихся в государственных информационных системах обеспечения градостроительной деятельности.

3. Правила разработаны в целях:

– создания условий для устойчивого развития территории муниципального образования, сохранения окружающей среды и объектов культурного наследия;

– создания условий для планировки территории муниципального образования;

– обеспечения прав и законных интересов физических и юридических лиц, в том числе правообладателей земельных участков и объектов капитального строительства;

– создания условий для привлечения инвестиций, в том числе путем предоставления возможности выбора наиболее эффективных видов разрешенного использования земельных участков и объектов капитального строительства.

2. Основные понятия, используемые в Правилах

В настоящих Правилах используются основные понятия, установленные законодательством Российской Федерации.

3. Сфера применения Правил

1. Действие настоящих Правил распространяется на всю территорию Сергеевского сельского поселения Подгоренского муниципального района Воронежской области. Правила обязательны для соблюдения органами государственной власти, органами местного самоуправления, физическими и юридическими лицами, при осуществлении ими градостроительной деятельности на территории Сергеевского сельского поселения Подгоренского муниципального района Воронежской области.

2. Настоящие Правила применяются наряду с:

– техническими регламентами и иными обязательными требованиями, установленными в соответствии с законодательством в целях обеспечения безопасности жизни и здоровья людей, надежности и безопасности зданий, строений и сооружений, сохранения окружающей природной среды и объектов культурного наследия;

– региональными и местными нормативами градостроительного проектирования.

4. Содержание и порядок применения Правил

1. Правила включают в себя:

1) порядок их применения и внесения изменений в Правила;

2) карту градостроительного зонирования;

3) градостроительные регламенты.

Обязательным приложением к настоящим Правилам являются сведения о границах территориальных зон, которые должны содержать графическое описание местоположения границ территориальных зон, перечень координат характерных точек этих границ в системе координат, используемой для ведения Единого государственного реестра недвижимости.

2. Порядок применения Правил и внесения в них изменений включает в себя положения:

1) о регулировании землепользования и застройки;

2) об изменении видов разрешенного использования земельных участков и объектов капитального строительства физическими и юридическими лицами;

3) о подготовке документации по планировке территории органами местного самоуправления;

4) о проведении общественных обсуждений или публичных слушаний по вопросам землепользования и застройки;

5) о внесении изменений в Правила;

6) о регулировании иных вопросов землепользования и застройки.

5. Использование объектов недвижимости, не соответствующих настоящим Правилам

1. Земельные участки или объекты капитального строительства, виды разрешенного использования, предельные (минимальные и (или) максимальные) размеры и предельные параметры которых не соответствуют градостроительному регламенту, могут использоваться без установления срока приведения их в соответствие с градостроительным регламентом, за исключением случаев, если использование таких земельных участков и объектов капитального строительства опасно для жизни или здоровья человека, для окружающей среды, объектов культурного наследия.

2. Реконструкция указанных в подпункте 1 настоящего пункта объектов капитального строительства может осуществляться только путем приведения таких объектов в соответствие с градостроительным регламентом или путем уменьшения их несоответствия предельным параметрам разрешенного строительства, реконструкции. Изменение видов разрешенного использования указанных земельных участков и объектов капитального строительства может осуществляться путем приведения их в соответствие с видами разрешенного использования земельных участков и объектов капитального строительства, установленными градостроительным регламентом.

3. В случае если использование указанных в подпункте 1 настоящего пункта земельных участков и объектов капитального строительства продолжается и опасно для жизни или здоровья человека, для окружающей среды, объектов культурного наследия, в соответствии с федеральными законами может быть наложен запрет на использование таких земельных участков и объектов.

6. Открытость и доступность информации о землепользовании и застройке

1. Настоящие Правила являются открытыми и общедоступными.

2. Настоящие Правила подлежат опубликованию в порядке, установленном для официального опубликования нормативных правовых актов Воронежской области, и размещению в федеральной государственной информационной системе территориального планирования и в государственной информационной системе обеспечения градостроительной деятельности.

Раздел 2. Положения о регулировании землепользования и застройки

7. Перераспределение полномочий между органами местного самоуправления Сергеевского сельского поселения Подгоренского муниципального района Воронежской области и департаментом архитектуры и градостроительства Воронежской области

1. На основании Закона Воронежской области от 20.12.2018 № 173-ОЗ «О перераспределении полномочий по утверждению правил землепользования и застройки между органами местного самоуправления поселений Воронежской области, городского округа город Нововоронеж, Борисоглебского городского округа и исполнительными органами государственной власти Воронежской области» (далее – Закон Воронежской области) и в соответствии со статьей 8.2 ГрК РФ, пунктом 6.1 статьи 26.3 Федерального закона от 06.10.1999 № 184-ФЗ «Об общих принципах организации законодательных (представительных) и исполнительных органов государственной власти субъектов Российской Федерации», частью 1.2 статьи 17 Федерального закона от 06.10.2003 № 131-ФЗ «Об общих принципах организации местного самоуправления в Российской Федерации» полномочия по утверждению Правил перераспределены между органами местного самоуправления Сергеевского сельского поселения Подгоренского муниципального района Воронежской области и департаментом архитектуры и градостроительства Воронежской области (далее – Уполномоченный орган) на срок, установленный Законом Воронежской области.

2. После истечения срока, указанного в Законе Воронежской области, полномочия Уполномоченного органа, предусмотренные настоящими Правилами, осуществляются органами местного самоуправления Сергеевского сельского поселения Подгоренского муниципального района Воронежской области в соответствии с требованиями ГрК РФ.

8. Полномочия Уполномоченного органа по вопросам землепользования и застройки

1. Полномочия Уполномоченного органа по вопросам землепользования и застройки включают:

1) принятие решений о подготовке проекта Правил, о подготовке проекта о внесении изменений в Правила;

2) утверждение Правил, утверждение внесения изменений в Правила;

3) принятие решений о предоставлении разрешений на условно разрешенный вид использования объектов капитального строительства или земельного участка;

4) принятие решений о предоставлении разрешения на отклонение от предельных параметров разрешенного строительства, реконструкции объектов капитального строительства;

5) иные полномочия в соответствии с действующим законодательством.

9. Комиссия по подготовке проектов Правил

1. Комиссия по подготовке проектов правил землепользования и застройки поселений Воронежской области, городского округа город Нововоронеж, Борисоглебского городского округа (далее – Комиссия) является специально созданным постоянно действующим коллегиальным органом при Уполномоченном органе в целях реализации полномочий, указанных в пункте 8 настоящих Правил, перераспределенных в

соответствии с Законом Воронежской области и обеспечения выполнения задач градостроительного зонирования.

2. Комиссия создается и прекращает свою деятельность приказом Уполномоченного органа.

3. Состав и порядок деятельности Комиссии утверждается приказом Уполномоченного органа.

Раздел 3. Положения об изменении видов разрешенного использования земельных участков и объектов капитального строительства физическими и юридическими лицами

10. Изменение видов разрешенного использования земельных участков и объектов капитального строительства

1. Для каждой из установленных настоящими Правилами территориальных зон могут устанавливаться основные, условно разрешенные и вспомогательные виды разрешенного использования земельных участков и объектов капитального строительства.

2. Изменение одного вида разрешенного использования земельных участков и объектов капитального строительства на другой вид такого использования осуществляется в соответствии с градостроительным регламентом при условии соблюдения требований технических регламентов.

3. Основные и вспомогательные виды разрешенного использования земельных участков и объектов капитального строительства правообладателями земельных участков и объектов капитального строительства, за исключением органов государственной власти, органов местного самоуправления, государственных и муниципальных учреждений, государственных и муниципальных унитарных предприятий, выбираются самостоятельно без дополнительных разрешений и согласования.

4. Решения об изменении одного вида разрешенного использования земельных участков и объектов капитального строительства, расположенных на землях, на которые действие градостроительных регламентов не

распространяется или для которых градостроительные регламенты не устанавливаются, на другой вид такого использования принимаются в соответствии с федеральными законами.

11. Предоставление разрешения на условно разрешенный вид использования земельного участка или объекта капитального строительства

1. Физическое или юридическое лицо, заинтересованное в предоставлении разрешения на условно разрешенный вид использования земельного участка или объекта капитального строительства (далее - разрешение на условно разрешенный вид использования), направляет заявление о предоставлении разрешения на условно разрешенный вид использования в Комиссию. Заявление о предоставлении разрешения на условно разрешенный вид использования может быть направлено в форме электронного документа, подписанного электронной подписью в соответствии с требованиями Федерального закона от 06.04.2011 № 63-ФЗ «Об электронной подписи».

2. Порядок предоставления разрешения на условно разрешенный вид использования земельного участка или объекта капитального строительства определен статьей 39 ГрК РФ.

3. Проект решения о предоставлении разрешения на условно разрешенный вид использования подлежит рассмотрению на общественных обсуждениях или публичных слушаниях, проводимых в порядке, установленном статьей 5.1 ГрК РФ, с учетом положений статьи 39 ГрК РФ.

12. Предоставление разрешения на отклонение от предельных параметров разрешенного строительства, реконструкции объектов капитального строительства

1. Правообладатели земельных участков, размеры которых меньше установленных градостроительным регламентом минимальных размеров земельных участков либо конфигурация, инженерно-геологические или иные характеристики которых неблагоприятны для застройки, вправе обратиться

за разрешениями на отклонение от предельных параметров разрешенного строительства, реконструкции объектов капитального строительства (далее также – разрешение на отклонение от предельных параметров).

2. Правообладатели земельных участков вправе обратиться за разрешениями на отклонение от предельных параметров разрешенного строительства, реконструкции объектов капитального строительства, если такое отклонение необходимо в целях однократного изменения одного или нескольких предельных параметров разрешенного строительства, реконструкции объектов капитального строительства, установленных градостроительным регламентом для конкретной территориальной зоны, не более чем на десять процентов.

3. Порядок предоставления разрешения на отклонение от предельных параметров определен статьей 40 ГрК РФ.

4. Проект решения о предоставлении разрешения на отклонение от предельных параметров подлежит рассмотрению на общественных обсуждениях или публичных слушаниях, проводимых в порядке, установленном статьей 5.1 ГрК РФ, с учетом положений статьи 39 ГрК РФ, за исключением случая, указанного в части 1.1 статьи 40 ГрК РФ.

Раздел 4. Положения о подготовке документации по планировке территории органами местного самоуправления

13. Общие положения о подготовке документации по планировке территории

1. Подготовка документации по планировке территории осуществляется в целях обеспечения устойчивого развития территорий, в том числе выделения элементов планировочной структуры, установления границ земельных участков, установления границ зон планируемого размещения объектов капитального строительства.

2. Подготовка документации по планировке территории осуществляется в соответствии с главой 5 ГрК РФ.

3. Состав и содержание документации по планировке территории определяется ГрК РФ.

Раздел 5. Положения о проведении общественных обсуждений или публичных слушаний по вопросам землепользования и застройки

14. Общие положения о порядке проведения общественных обсуждений или публичных слушаний в сфере градостроительной деятельности

1. В целях соблюдения права человека на благоприятные условия жизнедеятельности, прав и законных интересов правообладателей земельных участков и объектов капитального строительства по проектам правил землепользования и застройки, проектам планировки территории, проектам межевания территории, проектам, предусматривающим внесение изменений в один из указанных утвержденных документов, проектам решений о предоставлении разрешения на условно разрешенный вид использования земельного участка или объекта капитального строительства, проектам решений о предоставлении разрешения на отклонение от предельных параметров разрешенного строительства, реконструкции объектов капитального строительства в соответствии с уставом муниципального образования и (или) нормативным правовым актом представительного органа муниципального образования и с учетом положений ГрК РФ проводятся общественные обсуждения или публичные слушания, за исключением случаев, предусмотренных ГрК РФ и другими федеральными законами.

2. Порядок проведения общественных обсуждений или публичных слушаний определяется ГрК РФ, Уставом Сергеевского сельского поселения Подгоренского муниципального района Воронежской области и (или) нормативным правовым актом представительного органа муниципального образования.

Раздел 6. Положения о внесении изменений в Правила

15. Основания и порядок внесения изменений в Правила

1. Основания для рассмотрения вопроса о внесении изменений в настоящие Правила предусмотрены статьей 33 ГрК РФ.

2. Внесение изменений в Правила осуществляется в порядке, предусмотренном статьями 31 и 32 ГрК РФ, с учетом особенностей, установленных статьей 33 ГрК РФ.

Раздел 7. Положения о регулировании иных вопросов землепользования и застройки

16. Общие принципы регулирования иных вопросов землепользования и застройки на территории Сергеевского сельского поселения Подгоренского муниципального района Воронежской области

Иные вопросы землепользования и застройки на территории Сергеевского сельского поселения Подгоренского муниципального района Воронежской области регулируются законодательством Российской Федерации, Воронежской области, муниципальными правовыми актами Сергеевского сельского поселения Подгоренского муниципального района Воронежской области.

ЧАСТЬ II. КАРТА ГРАДОСТРОИТЕЛЬНОГО ЗОНИРОВАНИЯ

17. Карты градостроительного зонирования

1. Карта градостроительного зонирования территории Сергеевского сельского поселения Подгоренского муниципального района Воронежской области.

ПРАВИЛА ЗЕМЛЕПОЛЬЗОВАНИЯ И ЗАСТРОЙКИ

Карта градостроительного зонирования территории Сергеевского сельского поселения Подгоренского муниципального района Воронежской области

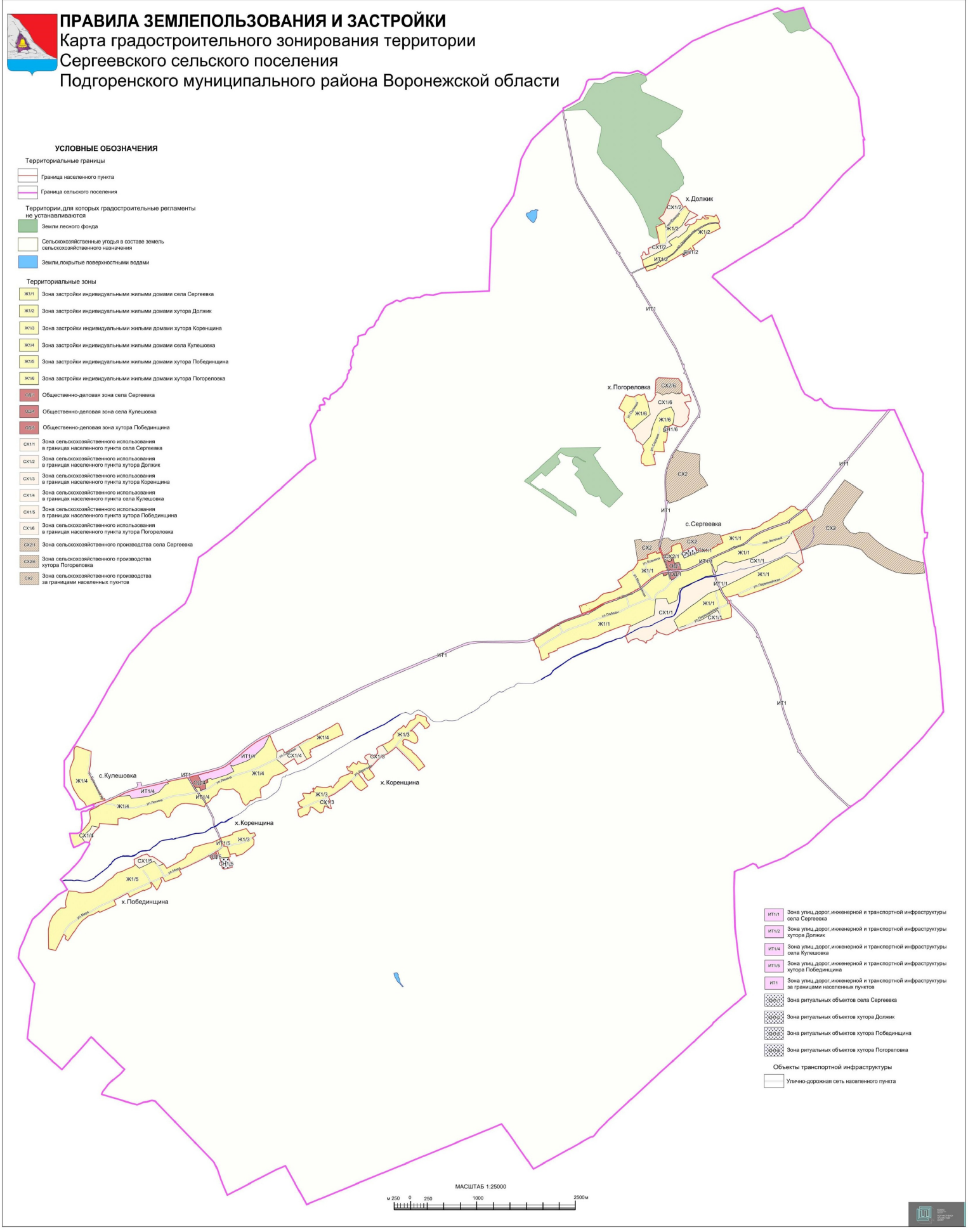

2. Карта градостроительного зонирования с отображением зон с особыми условиями использования территории Сергеевского сельского поселения Подгоренского муниципального района Воронежской области.

ПРАВИЛА ЗЕМЛЕПОЛЬЗОВАНИЯ И ЗАСТРОЙКИ

Карта градостроительного зонирования
с отображением зон с особыми условиями использования территории
Сергеевского сельского поселения
Подгоренского муниципального района Воронежской области

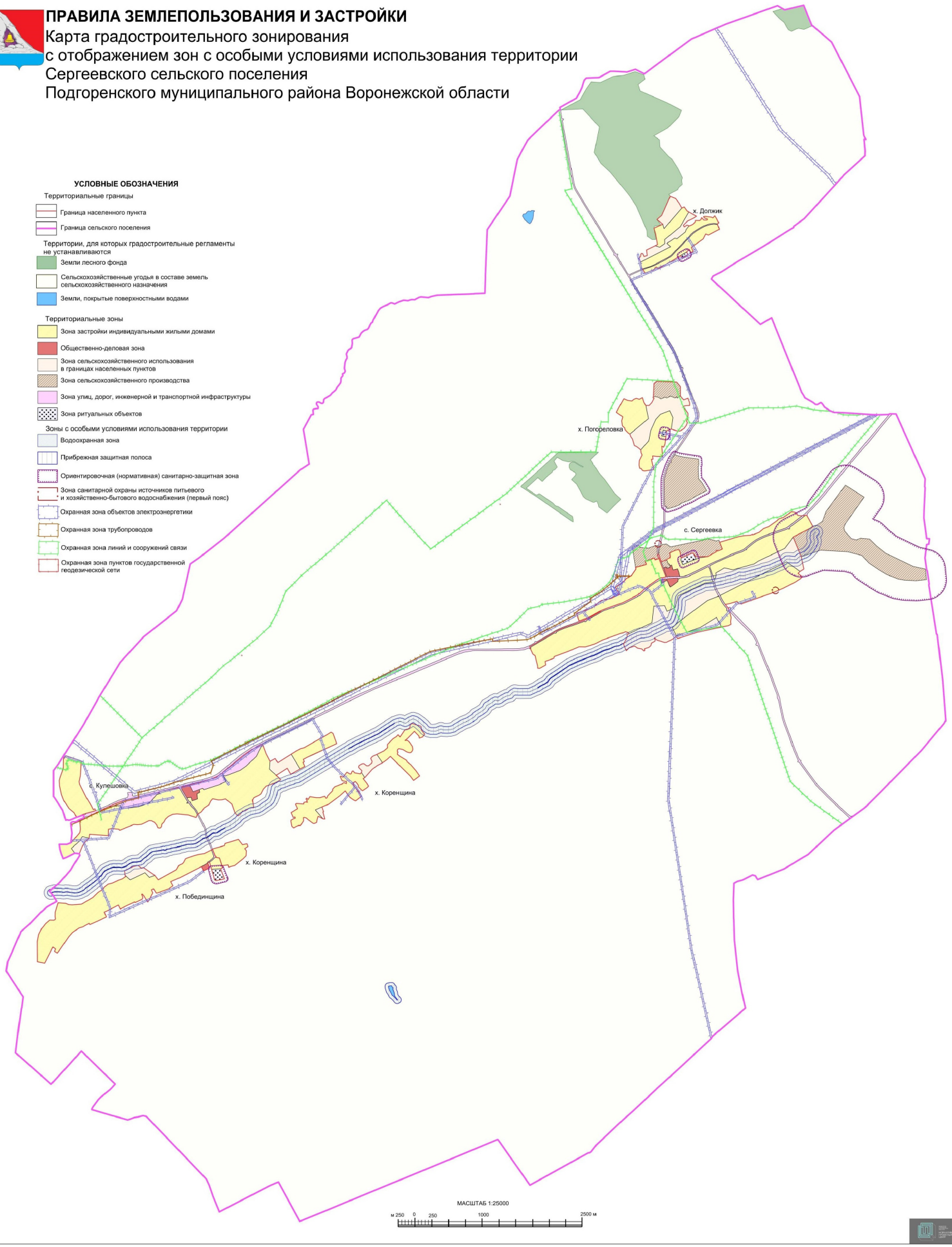

18. Перечень территориальных зон, установленных на карте градостроительного зонирования

1. Порядок установления территориальных зон определен статьей 34 ГрК РФ. На карте градостроительного зонирования установлены следующие виды территориальных зон:

Наименование территориальной зоны	Кодовое обозначение территориальной зоны
Жилые зоны	
Зона застройки индивидуальными жилыми домами	**Ж1**
Общественно-деловые зоны	
Общественно-деловая зона	**ОД**
Зоны инженерной и транспортной инфраструктуры	
Зона улиц, дорог, инженерной и транспортной инфраструктуры	**ИТ1**
Зоны сельскохозяйственного использования	
Зона сельскохозяйственного использования в границах населенных пунктов	**СХ1**
Зона сельскохозяйственного производства	**СХ2**
Зоны специального назначения	
Зона ритуальных объектов	**СН1**

2. Настоящими Правилами на территории Сергеевского сельского поселения Подгоренского муниципального района Воронежской области установлены следующие территориальные зоны:

Наименование территориальной зоны	Кодовое обозначение территориальной зоны
Жилые зоны	
Зона застройки индивидуальными жилыми домами села Сергеевка	**Ж1/1**
Зона застройки индивидуальными жилыми домами хутора Должик	**Ж1/2**
Зона застройки индивидуальными жилыми домами хутора Коренщина	**Ж1/3**
Зона застройки индивидуальными жилыми домами села Кулешовка	**Ж1/4**
Зона застройки индивидуальными жилыми домами хутора Побединщина	**Ж1/5**
Зона застройки индивидуальными жилыми домами хутора Погореловка	**Ж1/6**
Общественно-деловые зоны	
Общественно-деловая зона села Сергеевка	**ОД/1**
Общественно-деловая зона села Кулешовка	**ОД/4**
Общественно-деловая зона хутора Побединщина	**ОД/5**
Зоны инженерной и транспортной инфраструктуры	
Зона улиц, дорог, инженерной и транспортной инфраструктуры села Сергеевка	**ИТ1/1**
Зона улиц, дорог, инженерной и транспортной инфраструктуры хутора Должик	**ИТ1/2**

Наименование территориальной зоны	Кодовое обозначение территориальной зоны
Зона улиц, дорог, инженерной и транспортной инфраструктуры села Кулешовка	**ИТ1/4**
Зона улиц, дорог, инженерной и транспортной инфраструктуры хутора Побединщина	**ИТ1/5**
Зона улиц, дорог, инженерной и транспортной инфраструктуры за границами населенных пунктов	**ИТ1**
Зоны сельскохозяйственного использования	
Зона сельскохозяйственного использования в границах населенного пункта села Сергеевка	**СХ1/1**
Зона сельскохозяйственного использования в границах населенного пункта хутора Должик	**СХ1/2**
Зона сельскохозяйственного использования в границах населенного пункта хутора Коренщина	**СХ1/3**
Зона сельскохозяйственного использования в границах населенного пункта села Кулешовка	**СХ1/4**
Зона сельскохозяйственного использования в границах населенного пункта хутора Побединщина	**СХ1/5**
Зона сельскохозяйственного использования в границах населенного пункта хутора Погореловка	**СХ1/6**
Зона сельскохозяйственного производства села Сергеевка	**СХ2/1**
Зона сельскохозяйственного производства хутора Погореловка	**СХ2/6**
Зона сельскохозяйственного производства за границами населенных пунктов	**СХ2**
Зоны специального назначения	
Зона ритуальных объектов села Сергеевка	**СН1/1**
Зона ритуальных объектов хутора Должик	**СН1/2**
Зона ритуальных объектов хутора Побединщина	**СН1/5**
Зона ритуальных объектов хутора Погореловка	**СН1/6**

3. Сведения о границах территориальных зон, содержащие графическое описание местоположения границ территориальных зон, перечень координат характерных точек границ территориальных зон села Сергеевка, являются приложением № 1 к настоящим Правилам.

4. Сведения о границах территориальных зон, содержащие графическое описание местоположения границ территориальных зон, перечень координат характерных точек границ территориальных зон хутора Должик, являются приложением № 2 к настоящим Правилам.

5. Сведения о границах территориальных зон, содержащие графическое описание местоположения границ территориальных зон, перечень координат характерных точек границ территориальных зон хутора Коренщина, являются приложением № 3 к настоящим Правилам.

6. Сведения о границах территориальных зон, содержащие графическое описание местоположения границ территориальных зон, перечень координат характерных точек границ территориальных зон села Кулешовка, являются приложением № 4 к настоящим Правилам.

7. Сведения о границах территориальных зон, содержащие графическое описание местоположения границ территориальных зон, перечень координат характерных точек границ территориальных зон хутора Побединщина, являются приложением № 5 к настоящим Правилам.

8. Сведения о границах территориальных зон, содержащие графическое описание местоположения границ территориальных зон, перечень координат характерных точек границ территориальных зон хутора Погореловка, являются приложением № 6 к настоящим Правилам.

9. Сведения о границах территориальных зон, содержащие графическое описание местоположения границ территориальных зон, перечень координат характерных точек границ территориальных зон, расположенных за границами населенных пунктов на территории Сергеевского сельского поселения, являются приложением № 7 к настоящим Правилам.

ЧАСТЬ III. ГРАДОСТРОИТЕЛЬНЫЕ РЕГЛАМЕНТЫ

19. Общие положения о градостроительном регламенте

1. Градостроительным регламентом определяется правовой режим земельных участков, равно как всего, что находится над и под поверхностью земельных участков и используется в процессе их застройки и последующей эксплуатации объектов капитального строительства.

2. Действие градостроительного регламента распространяется в равной мере на все земельные участки и объекты капитального строительства, расположенные в пределах границ территориальной зоны, обозначенной на карте градостроительного зонирования.

3. Земли и земельные участки, на которые действие градостроительных регламентов не распространяется или для которых градостроительные регламенты не устанавливаются, определены статьей 36 ГрК РФ.

20. Виды разрешенного использования

1. Разрешенное использование земельных участков и объектов капитального строительства может быть следующих видов:

- основные виды разрешенного использования;
- условно разрешенные виды использования;
- вспомогательные виды разрешенного использования, допустимые только в качестве дополнительных по отношению к основным видам разрешенного использования и условно разрешенным видам использования и осуществляемые совместно с ними.

2. Виды разрешенного использования (далее – ВРИ) земельных участков в настоящих Правилах определяются в соответствии с приказом Федеральной службы государственной регистрации, кадастра и картографии от 10.11.2020 № П/0412 «Об утверждении классификатора видов разрешенного использования земельных участков».

21. Градостроительные регламенты территориальных зон

1. Градостроительные регламенты территориальных зон Ж1/1, Ж1/2, Ж1/3, Ж1/4, Ж1/5, Ж1/6

№ п/п	Код ВРИ	Наименование ВРИ	Предельные (минимальные и (или) максимальные) размеры земельных участков, в том числе их площадь, м²		Максимальный процент застройки в границах земельного участка	Предельное количество этажей или предельная высота зданий, строений, сооружений	Минимальные отступы от границ земельных участков в целях определения мест допустимого размещения зданий, строений, сооружений, за пределами которых запрещено строительство зданий, строений, сооружений
			min	max			
ОСНОВНЫЕ ВИДЫ РАЗРЕШЕННОГО ИСПОЛЬЗОВАНИЯ ЗЕМЕЛЬНЫХ УЧАСТКОВ И ОБЪЕКТОВ КАПИТАЛЬНОГО СТРОИТЕЛЬСТВА							
1	2.1	Для индивидуального жилищного строительства	400	5000	50%	3 этажа*	3 метра**
2	2.3	Блокированная жилая застройка	80	3000	50%	3 этажа*	3 метра**; 0 метров – при примыкании к соседним зданиям
3	2.2	Для ведения личного подсобного хозяйства (приусадебный земельный участок)	300	5000	30%	3 этажа*	3 метра**
4	1.19	Сенокошение	600	50000	0%	не подлежат установлению	
5	1.20	Выпас сельскохозяйственных животных	300	50000	0%	не подлежат установлению	
6	2.7.2	Размещение гаражей для собственных нужд	не подлежат установлению				
7	3.1.1	Предоставление коммунальных услуг	не подлежит установлению	5000	не подлежат установлению		
8	3.2.3	Оказание услуг связи	не подлежат установлению		60%	3 этажа	3 метра
9	3.4.1	Амбулаторно-поликлиническое обслуживание	не подлежат установлению			3 этажа	3 метра
10	5.1.3	Площадки для занятий спортом	не подлежат установлению				
11	11.0	Водные объекты	не подлежат установлению				
12	11.1	Общее пользование водными объектами	не подлежат установлению				
13	12.0	Земельные участки (территории) общего пользования	не подлежат установлению				

№ п/п	Код ВРИ	Наименование ВРИ	Предельные (минимальные и (или) максимальные) размеры земельных участков, в том числе их площадь, м²		Максимальный процент застройки в границах земельного участка	Предельное количество этажей или предельная высота зданий, строений, сооружений	Минимальные отступы от границ земельных участков в целях определения мест допустимого размещения зданий, строений, сооружений, за пределами которых запрещено строительство зданий, строений, сооружений
			min	max			
14	12.0.1	Улично-дорожная сеть	не подлежат установлению				
15	12.0.2	Благоустройство территории	не подлежат установлению				
УСЛОВНО РАЗРЕШЕННЫЕ ВИДЫ ИСПОЛЬЗОВАНИЯ ЗЕМЕЛЬНЫХ УЧАСТКОВ И ОБЪЕКТОВ КАПИТАЛЬНОГО СТРОИТЕЛЬСТВА							
16	2.7.1	Хранение автотранспорта	не подлежат установлению				
17	3.10.1	Амбулаторное ветеринарное обслуживание	200	5000	60%	3 этажа	3 метра
18	4.1	Деловое управление	не подлежат установлению		60%	4 этажа	3 метра
19	4.4	Магазины	200	5000	60%	3 этажа	3 метра
20	4.5	Банковская и страховая деятельность	не подлежат установлению		60%	3 этажа	3 метра
21	4.6	Общественное питание	200	5000	50%	3 этажа	3 метра
22	5.1.2	Обеспечение занятий спортом в помещениях	не подлежат установлению		45%	не подлежит установлению	3 метра
23	13.1	Ведение огородничества	100	4500	0%	не подлежат установлению	
24	13.2	Ведение садоводства	400	2000	30%	3 этажа	3 метра

* для вспомогательных видов – 1 этаж;

** от вспомогательных видов – 1 метр.

Не допускается размещать со стороны улицы вспомогательные строения, за исключением гаражей. Допускается блокировка хозяйственных построек на смежных земельных участках по взаимному согласию домовладельцев с учетом требований пожарной безопасности.

Ограничения использования земельных участков и объектов капитального строительства в зонах с особыми условиями использования территории устанавливаются в соответствии с законодательством Российской Федерации.

Перечень зон с особыми условиями использования территории и основания установления ограничений приведены в пункте 22 настоящих Правил.

2. Градостроительные регламенты территориальных зон ОД/1, ОД/4, ОД/5

№ п/п	Код ВРИ	Наименование ВРИ	Предельные (минимальные и (или) максимальные) размеры земельных участков, в том числе их площадь, м²		Максимальный процент застройки в границах земельного участка	Предельное количество этажей или предельная высота зданий, строений, сооружений	Минимальные отступы от границ земельных участков в целях определения мест допустимого размещения зданий, строений, сооружений, за пределами которых запрещено строительство зданий, строений, сооружений
			min	max			
ОСНОВНЫЕ ВИДЫ РАЗРЕШЕННОГО ИСПОЛЬЗОВАНИЯ ЗЕМЕЛЬНЫХ УЧАСТКОВ И ОБЪЕКТОВ КАПИТАЛЬНОГО СТРОИТЕЛЬСТВА							
1	3.1.1	Предоставление коммунальных услуг	не подлежит установлению	5000	не подлежат установлению		
2	3.2.3	Оказание услуг связи	не подлежат установлению		60%	не подлежит установлению	6 метров
3	3.4.1	Амбулаторно-поликлиническое обслуживание	не подлежат установлению			не подлежит установлению	6 метров
4	3.5.1	Дошкольное, начальное и среднее общее образование	не подлежат установлению			4 этажа	6 метров
5	3.6.1	Объекты культурно-досуговой деятельности	не подлежат установлению		60%	не подлежит установлению	6 метров
6	3.6.2.	Парки культуры и отдыха	не подлежат установлению				
7	3.7.1	Осуществление религиозных обрядов	не подлежат установлению				6 метров
8	3.8.1	Государственное управление	не подлежат установлению		60%	не подлежит установлению	6 метров
9	3.10.1	Амбулаторное ветеринарное обслуживание	не подлежат установлению		60%	3 этажа	3 метра
10	4.1	Деловое управление	не подлежат установлению		50%	не подлежит установлению	6 метров
11	4.4	Магазины	200	не подлежит установлению	60%	не подлежит установлению	3 метра
12	4.5	Банковская и страховая деятельность	не подлежат установлению		60%	не подлежит установлению	6 метров

№ п/п	Код ВРИ	Наименование ВРИ	Предельные (минимальные и (или) максимальные) размеры земельных участков, в том числе их площадь, м²		Максимальный процент застройки в границах земельного участка	Предельное количество этажей или предельная высота зданий, строений, сооружений	Минимальные отступы от границ земельных участков в целях определения мест допустимого размещения зданий, строений, сооружений, за пределами которых запрещено строительство зданий, строений, сооружений
			min	max			
13	4.6	Общественное питание	400	не подлежит установлению	50%	не подлежит установлению	6 метров
14	5.1.2	Обеспечение занятий спортом в помещениях	не подлежит установлению		45%	не подлежит установлению	6 метров
15	5.1.3	Площадки для занятий спортом	не подлежат установлению				
16	5.1.4	Оборудованные площадки для занятий спортом	не подлежат установлению				3 метра
17	8.3	Обеспечение внутреннего правопорядка	не подлежат установлению				3 метра
18	12.0	Земельные участки (территории) общего пользования	не подлежат установлению				
19	12.0.1	Улично-дорожная сеть	не подлежат установлению				
20	12.0.2	Благоустройство территории	не подлежат установлению				
УСЛОВНО РАЗРЕШЕННЫЕ ВИДЫ ИСПОЛЬЗОВАНИЯ ЗЕМЕЛЬНЫХ УЧАСТКОВ И ОБЪЕКТОВ КАПИТАЛЬНОГО СТРОИТЕЛЬСТВА							
21	2.1	Для индивидуального жилищного строительства	300	1000	50%	3 этажа*	3 метра**
22	2.7.1	Хранение автотранспорта	не подлежат установлению				1 метр
23	2.7.2	Размещение гаражей для собственных нужд	не подлежат установлению				

* для вспомогательных видов – 1 этаж;

** от вспомогательных видов – 1 метр.

Не допускается размещать со стороны улицы вспомогательные строения, за исключением гаражей. Допускается блокировка хозяйственных построек на смежных земельных участках по взаимному согласию домовладельцев с учетом требований пожарной безопасности.

Ограничения использования земельных участков и объектов капитального строительства в зонах с особыми условиями использования территории устанавливаются в соответствии с законодательством Российской Федерации. Перечень зон с особыми условиями использования территории и основания установления ограничений приведены в пункте 22 настоящих Правил.

3. Градостроительные регламенты территориальных зон ИТ1/1, ИТ1/2, ИТ1/4, ИТ1/5, ИТ1

№ п/п	Код ВРИ	Наименование ВРИ	Предельные (минимальные и (или) максимальные) размеры земельных участков, в том числе их площадь, м²		Максимальный процент застройки в границах земельного участка	Предельное количество этажей или предельная высота зданий, строений, сооружений	Минимальные отступы от границ земельных участков в целях определения мест допустимого размещения зданий, строений, сооружений, за пределами которых запрещено строительство зданий, строений, сооружений
			min	max			
ОСНОВНЫЕ ВИДЫ РАЗРЕШЕННОГО ИСПОЛЬЗОВАНИЯ ЗЕМЕЛЬНЫХ УЧАСТКОВ И ОБЪЕКТОВ КАПИТАЛЬНОГО СТРОИТЕЛЬСТВА							
1	7.2.1	Размещение автомобильных дорог	не подлежат установлению				
2	7.2.2	Обслуживание перевозок пассажиров	не подлежат установлению				3 метра
3	7.2.3	Стоянки транспорта общего пользования	не подлежат установлению				
4	3.1.1	Предоставление коммунальных услуг	не подлежат установлению				
5	11.3	Гидротехнические сооружения	не подлежат установлению				
6	12.0	Земельные участки (территории) общего пользования	не подлежат установлению				
7	12.0.1	Улично-дорожная сеть	не подлежат установлению				
8	12.0.2	Благоустройство территории	не подлежат установлению				
УСЛОВНО РАЗРЕШЕННЫЕ ВИДЫ ИСПОЛЬЗОВАНИЯ ЗЕМЕЛЬНЫХ УЧАСТКОВ И ОБЪЕКТОВ КАПИТАЛЬНОГО СТРОИТЕЛЬСТВА							
9	2.7.1	Хранение автотранспорта	не подлежат установлению				1 метр
10	4.9.1	Объекты дорожного сервиса	не подлежат установлению				3 метра

№ п/п	Код ВРИ	Наименование ВРИ	Предельные (минимальные и (или) максимальные) размеры земельных участков, в том числе их площадь, м²		Максимальный процент застройки в границах земельного участка	Предельное количество этажей или предельная высота зданий, строений, сооружений	Минимальные отступы от границ земельных участков в целях определения мест допустимого размещения зданий, строений, сооружений, за пределами которых запрещено строительство зданий, строений, сооружений
			min	max			
11	4.9.1.1	Заправка транспортных средств	не подлежат установлению			1 этаж	3 метра
12	4.9.1.2	Обеспечение дорожного отдыха	600	не подлежит установлению	45%	3 этажа	3 метра
13	4.9.1.3	Автомобильные мойки	не подлежат установлению			1 этаж	3 метра
14	4.9.1.4	Ремонт автомобилей	не подлежат установлению			1 этаж	3 метра

Ограничения использования земельных участков и объектов капитального строительства в зонах с особыми условиями использования территории устанавливаются в соответствии с законодательством Российской Федерации. Перечень зон с особыми условиями использования территории и основания установления ограничений приведены в пункте 22 настоящих Правил.

4. Градостроительные регламенты территориальных зон СХ1/1, СХ1/2, СХ1/3, СХ1/4, СХ1/5, СХ1/6

№ п/п	Код ВРИ	Наименование ВРИ	Предельные (минимальные и (или) максимальные) размеры земельных участков, в том числе их площадь, м²		Максимальный процент застройки в границах земельного участка	Предельное количество этажей или предельная высота зданий, строений, сооружений	Минимальные отступы от границ земельных участков в целях определения мест допустимого размещения зданий, строений, сооружений, за пределами которых запрещено строительство зданий, строений, сооружений
			min	max			
ОСНОВНЫЕ ВИДЫ РАЗРЕШЕННОГО ИСПОЛЬЗОВАНИЯ ЗЕМЕЛЬНЫХ УЧАСТКОВ И ОБЪЕКТОВ КАПИТАЛЬНОГО СТРОИТЕЛЬСТВА							
1	1.2	Выращивание зерновых и иных	не подлежат установлению				

№ п/п	Код ВРИ	Наименование ВРИ	Предельные (минимальные и (или) максимальные) размеры земельных участков, в том числе их площадь, м²		Максимальный процент застройки в границах земельного участка	Предельное количество этажей или предельная высота зданий, строений, сооружений	Минимальные отступы от границ земельных участков в целях определения мест допустимого размещения зданий, строений, сооружений, за пределами которых запрещено строительство зданий, строений, сооружений
			min	max			
		сельскохозяйственных культур					
2	1.3	Овощеводство	не подлежат установлению				
3	1.5	Садоводство	не подлежат установлению				
4	1.19	Сенокошение	не подлежат установлению				
5	1.20	Выпас сельскохозяйственных животных	не подлежат установлению				
6	3.1.1	Предоставление коммунальных услуг	не подлежат установлению				
7	11.0	Водные объекты	не подлежат установлению				
8	11.1	Общее пользование водными объектами	не подлежат установлению				
9	12.0	Земельные участки (территории) общего пользования	не подлежат установлению				
10	12.0.1	Улично-дорожная сеть	не подлежат установлению				
11	12.0.2	Благоустройство территории	не подлежат установлению				
12	13.1	Ведение огородничества	100	4500	0%	не подлежат установлению	
УСЛОВНО РАЗРЕШЕННЫЕ ВИДЫ ИСПОЛЬЗОВАНИЯ ЗЕМЕЛЬНЫХ УЧАСТКОВ И ОБЪЕКТОВ КАПИТАЛЬНОГО СТРОИТЕЛЬСТВА							
13	11.3	Гидротехнические сооружения	не подлежат установлению				

Ограничения использования земельных участков и объектов капитального строительства в зонах с особыми условиями использования территории устанавливаются в соответствии с законодательством Российской Федерации. Перечень зон с особыми условиями использования территории и основания установления ограничений приведены в пункте 22 настоящих Правил.

5. Градостроительные регламенты территориальных зон СХ2/1, СХ2/6, СХ2

№ п/п	Код ВРИ	Наименование ВРИ	Предельные (минимальные и (или) максимальные) размеры земельных участков, в том числе их площадь, м²		Максимальный процент застройки в границах земельного участка	Предельное количество этажей или предельная высота зданий, строений, сооружений	Минимальные отступы от границ земельных участков в целях определения мест допустимого размещения зданий, строений, сооружений, за пределами которых запрещено строительство зданий, строений, сооружений
			min	max			
ОСНОВНЫЕ ВИДЫ РАЗРЕШЕННОГО ИСПОЛЬЗОВАНИЯ ЗЕМЕЛЬНЫХ УЧАСТКОВ И ОБЪЕКТОВ КАПИТАЛЬНОГО СТРОИТЕЛЬСТВА							
1	1.1	Растениеводство	не подлежат установлению				
2	1.15	Хранение и переработка сельскохозяйственной продукции	не подлежат установлению				3 метра
3	1.18	Обеспечение сельскохозяйственного производства	не подлежат установлению				3 метра
4	3.1.1	Предоставление коммунальных услуг	не подлежат установлению				
5	4.1	Деловое управление	не подлежат установлению		50%	не подлежит установлению	3 метра
6	4.9.1.1	Заправка транспортных средств	не подлежат установлению			1 этаж	3 метра
7	6.9	Склад	не подлежат установлению		60%	не подлежит установлению	3 метра
8	6.9.1	Складские площадки	не подлежат установлению				
9	8.3	Обеспечение внутреннего правопорядка	не подлежат установлению				3 метра
10	11.1	Общее пользование водными объектами	не подлежат установлению				
11	12.0	Земельные участки (территории) общего пользования	не подлежат установлению				
12	12.0.1	Улично-дорожная сеть	не подлежат установлению				
13	12.0.2	Благоустройство территории	не подлежат установлению				
УСЛОВНО РАЗРЕШЕННЫЕ ВИДЫ ИСПОЛЬЗОВАНИЯ ЗЕМЕЛЬНЫХ УЧАСТКОВ И ОБЪЕКТОВ КАПИТАЛЬНОГО СТРОИТЕЛЬСТВА							
14	1.7	Животноводство	не подлежат установлению				3 метра

№ п/п	Код ВРИ	Наименование ВРИ	Предельные (минимальные и (или) максимальные) размеры земельных участков, в том числе их площадь, м²		Максимальный процент застройки в границах земельного участка	Предельное количество этажей или предельная высота зданий, строений, сооружений	Минимальные отступы от границ земельных участков в целях определения мест допустимого размещения зданий, строений, сооружений, за пределами которых запрещено строительство зданий, строений, сооружений
			min	max			
15	5.3	Охота и рыбалка	не подлежат установлению				
16	11.2	Специальное пользование водными объектами	не подлежат установлению				

Ограничения использования земельных участков и объектов капитального строительства в зонах с особыми условиями использования территории устанавливаются в соответствии с законодательством Российской Федерации. Перечень зон с особыми условиями использования территории и основания установления ограничений приведены в пункте 22 настоящих Правил.

6. Градостроительные регламенты территориальных зон СН1/1, СН1/2, СН1/5, СН1/6

№ п/п	Код ВРИ	Наименование ВРИ	Предельные (минимальные и (или) максимальные) размеры земельных участков, в том числе их площадь, м²		Максимальный процент застройки в границах земельного участка	Предельное количество этажей или предельная высота зданий, строений, сооружений	Минимальные отступы от границ земельных участков в целях определения мест допустимого размещения зданий, строений, сооружений, за пределами которых запрещено строительство зданий, строений, сооружений
			min	max			
ОСНОВНЫЕ ВИДЫ РАЗРЕШЕННОГО ИСПОЛЬЗОВАНИЯ ЗЕМЕЛЬНЫХ УЧАСТКОВ И ОБЪЕКТОВ КАПИТАЛЬНОГО СТРОИТЕЛЬСТВА							
1	12.1	Ритуальная деятельность	не подлежит установлению	400000	не подлежат установлению		3 метра
2	12.0	Земельные участки (территории) общего пользования	не подлежат установлению				

№ п/п	Код ВРИ	Наименование ВРИ	Предельные (минимальные и (или) максимальные) размеры земельных участков, в том числе их площадь, м²		Максимальный процент застройки в границах земельного участка	Предельное количество этажей или предельная высота зданий, строений, сооружений	Минимальные отступы от границ земельных участков в целях определения мест допустимого размещения зданий, строений, сооружений, за пределами которых запрещено строительство зданий, строений, сооружений
			min	max			
3	12.0.1	Улично-дорожная сеть	не подлежат установлению				
4	12.0.2	Благоустройство территории	не подлежат установлению				
5	3.1.1	Предоставление коммунальных услуг	не подлежат установлению				
УСЛОВНО РАЗРЕШЕННЫЕ ВИДЫ ИСПОЛЬЗОВАНИЯ ЗЕМЕЛЬНЫХ УЧАСТКОВ И ОБЪЕКТОВ КАПИТАЛЬНОГО СТРОИТЕЛЬСТВА							
6	Не устанавливаются						

Ограничения использования земельных участков и объектов капитального строительства в зонах с особыми условиями использования территории устанавливаются в соответствии с законодательством Российской Федерации. Перечень зон с особыми условиями использования территории и основания установления ограничений приведены в пункте 22 настоящих Правил.

22. Перечень зон с особыми условиями использования территории и основания установления ограничений использования земельных участков и объектов капитального строительства на территории Сергеевского сельского поселения Подгоренского муниципального района Воронежской области

№ п/п	Вид зоны	Основания установления ограничений использования земельных участков и объектов капитального строительства
1	Охранная зона объектов электроэнергетики (объектов электросетевого хозяйства и объектов по производству электрической энергии)	Постановление Правительства Российской Федерации от 24.02.2009 № 160 «О порядке установления охранных зон объектов электросетевого хозяйства и особых условий использования земельных участков, расположенных в границах таких зон»

		Постановление Правительства Российской Федерации от 18.11.2013 № 1033 «О порядке установления охранных зон объектов по производству электрической энергии и особых условий использования земельных участков, расположенных в границах таких зон»
2	Охранная зона трубопроводов (газопроводов, нефтепроводов и нефтепродуктопроводов, аммиакопроводов)	Федеральный закон от 31.03.1999 № 69-ФЗ «О газоснабжении в Российской Федерации» Постановление Правительства Российской Федерации от 20.11.2000 № 878 «Об утверждении Правил охраны газораспределительных сетей» Постановление Правительства Российской Федерации от 08.09.2017 № 1083 «Об утверждении Правил охраны магистральных газопроводов и о внесении изменений в Положение о представлении в федеральный орган исполнительной власти (его территориальные органы), уполномоченный Правительством Российской Федерации на осуществление государственного кадастрового учета, государственной регистрации прав, ведение Единого государственного реестра недвижимости и предоставление сведений, содержащихся в Едином государственном реестре недвижимости, федеральными органами исполнительной власти, органами государственной власти субъектов Российской Федерации и органами местного самоуправления дополнительных сведений, воспроизводимых на публичных кадастровых картах» «Правила охраны магистральных трубопроводов», утвержденные Минтопэнерго России 29.04.1992, постановлением Госгортехнадзора России от 22.04.1992 № 9 Постановление Госгортехнадзора России от 23.11.1994 № 61 «О распространении «Правил охраны магистральных трубопроводов» на магистральные аммиакопроводы»
3	Охранная зона линий и сооружений связи	Постановление Правительства Российской Федерации от 09.06.1995 № 578 «Об утверждении Правил охраны линий и сооружений связи Российской Федерации»
4	Водоохранная зона	Водный кодекс Российской Федерации
5	Прибрежная защитная полоса	Водный кодекс Российской Федерации
6	Зоны санитарной охраны источников питьевого и хозяйственно-бытового водоснабжения, а также устанавливаемые в случаях, предусмотренных Водным кодексом Российской Федерации, в отношении подземных водных объектов	Водный кодекс Российской Федерации СанПиН 2.1.4.1110-02 «Зоны санитарной охраны источников водоснабжения и водопроводов питьевого назначения»

	зоны специальной охраны	
7	Санитарно-защитная зона	Постановление Правительства Российской Федерации от 03.03.2018 № 222 «Об утверждении Правил установления санитарно-защитных зон и использования земельных участков, расположенных в границах санитарно-защитных зон»
8	Охранная зона пунктов государственной геодезической сети, государственной нивелирной сети и государственной гравиметрической сети	Постановление Правительства Российской Федерации от 21.08.2019 № 1080 «Об охранных зонах пунктов государственной геодезической сети, государственной нивелирной сети и государственной гравиметрической сети»

Приложение № 1
к правилам землепользования и застройки
Сергеевского сельского поселения
Подгоренского муниципального района
Воронежской области

СВЕДЕНИЯ О ГРАНИЦАХ ТЕРРИТОРИАЛЬНЫХ ЗОН, СОДЕРЖАЩИЕ ГРАФИЧЕСКОЕ ОПИСАНИЕ МЕСТОПОЛОЖЕНИЯ ГРАНИЦ ТЕРРИТОРИАЛЬНЫХ ЗОН, ПЕРЕЧЕНЬ КООРДИНАТ ХАРАКТЕРНЫХ ТОЧЕК ГРАНИЦ ТЕРРИТОРИАЛЬНЫХ ЗОН СЕЛА СЕРГЕЕВКА

ОПИСАНИЕ МЕСТОПОЛОЖЕНИЯ ГРАНИЦ

Зона застройки индивидуальными жилыми домами села Сергеевка - Ж1/1

(наименование объекта, местоположение границ которого описано (далее - объект)

Раздел 1

Сведения об объекте		
№ п/п	Характеристики объекта	Описание характеристик
1	2	3
1	Местоположение объекта	Воронежская область, Подгоренский муниципальный район, Сергеевское сельское поселение, село Сергеевка
2	Площадь объекта ± величина погрешности определения площади (Р ± Дельта Р)	-
3	Иные характеристики объекта	-

Раздел 2

Сведения о местоположении границ объекта					
1. Система координат: МСК - 36, зона 1					
2. Сведения о характерных точках границ объекта					
Обозначение характерных точек границ	Координаты, м		Метод определения координат характерной точки	Средняя квадратическая погрешность положения характерной точки (Mt), м	Описание обозначения точки на местности (при наличии)
	X	Y			
1	2	3	4	5	6
1	375435.47	1342903.82	Аналитический	0.30	-
2	375517.16	1343138.22	Аналитический	0.30	-
3	375555.26	1343188.37	Аналитический	0.30	-
4	375567.38	1343200.06	Картометрический	1.00	-
5	375599.05	1343230.63	Картометрический	1.00	-
6	375629.06	1343278.00	Картометрический	1.00	-
7	375654.25	1343405.38	Картометрический	1.00	-
8	375666.14	1343430.66	Картометрический	1.00	-
9	375722.96	1343548.71	Картометрический	1.00	-
10	375828.71	1343486.22	Картометрический	1.00	-
11	375859.77	1343539.26	Картометрический	1.00	-
12	375929.99	1343628.34	Картометрический	1.00	-
13	375955.06	1343647.93	Картометрический	1.00	-
14	376000.51	1343727.94	Картометрический	1.00	-
15	376097.92	1343794.53	Картометрический	1.00	-
16	376123.45	1343788.21	Картометрический	1.00	-
17	376148.04	1343886.81	Картометрический	1.00	-
18	376150.48	1343898.94	Картометрический	1.00	-
19	376166.74	1343948.64	Картометрический	1.00	-
20	376213.45	1343933.04	Картометрический	1.00	-
21	376260.67	1344057.98	Картометрический	1.00	-
22	376262.33	1344069.28	Картометрический	1.00	-
23	376234.50	1344080.33	Картометрический	1.00	-
24	376256.12	1344139.04	Картометрический	1.00	-
25	376232.49	1344147.62	Аналитический	0.20	-
26	376172.79	1344169.26	Аналитический	0.20	-
27	376125.78	1344188.09	Аналитический	0.20	-
28	376042.53	1344221.15	Аналитический	0.20	-
29	376012.74	1344233.19	Аналитический	0.20	-
30	375988.35	1344242.61	Аналитический	0.20	-
31	375982.78	1344242.95	Аналитический	0.10	-
32	375979.17	1344239.73	Аналитический	0.10	-
33	375966.58	1344178.87	Аналитический	0.10	-
34	375971.19	1344173.32	Аналитический	0.10	-
35	375968.13	1344163.57	Аналитический	0.10	-

1	2	3	4	5	6
36	375962.36	1344163.59	Аналитический	0.10	-
37	375950.66	1344133.93	Аналитический	0.10	-
38	375932.36	1344102.05	Аналитический	0.10	-
39	375897.64	1344054.54	Аналитический	0.10	-
40	375885.74	1344035.91	Аналитический	0.10	-
41	375862.46	1344003.96	Аналитический	0.10	-
42	375864.69	1344001.53	Аналитический	0.10	-
43	375858.80	1343994.49	Аналитический	0.10	-
44	375855.38	1343995.47	Аналитический	0.10	-
45	375821.60	1343949.90	Аналитический	0.10	-
46	375798.06	1343920.43	Аналитический	0.10	-
47	375763.90	1343883.48	Аналитический	0.10	-
48	375729.67	1343847.90	Аналитический	0.10	-
49	375731.94	1343841.34	Аналитический	0.10	-
50	375733.21	1343840.01	Аналитический	0.10	-
51	375727.91	1343832.33	Аналитический	0.10	-
52	375725.80	1343833.79	Аналитический	0.10	-
53	375719.87	1343835.93	Аналитический	0.10	-
54	375679.84	1343763.51	Аналитический	0.10	-
55	375684.00	1343757.27	Аналитический	0.10	-
56	375679.39	1343748.10	Аналитический	0.10	-
57	375677.41	1343749.17	Аналитический	0.10	-
58	375671.91	1343746.70	Аналитический	0.10	-
59	375596.53	1343597.00	Аналитический	0.10	-
60	375544.76	1343451.91	Аналитический	0.10	-
61	375496.97	1343316.23	Аналитический	0.10	-
62	375474.12	1343263.09	Аналитический	0.10	-
63	375463.49	1343238.37	Аналитический	0.10	-
64	375414.42	1343157.64	Аналитический	0.10	-
65	375391.03	1343112.71	Аналитический	0.10	-
66	375371.92	1343075.45	Аналитический	0.10	-
67	375338.55	1342985	Аналитический	0.10	-
68	375322.85	1342942.48	Аналитический	0.30	-
1	375435.47	1342903.82	Аналитический	0.30	-
69	375428.06	1342937.23	Аналитический	0.05	-
70	375428.06	1342937.47	Аналитический	0.05	-
71	375427.82	1342937.47	Аналитический	0.05	-
72	375427.82	1342937.23	Аналитический	0.05	-
69	375428.06	1342937.23	Аналитический	0.05	-
73	375461.20	1343000.31	Аналитический	0.05	-
74	375461.20	1343000.55	Аналитический	0.05	-
75	375460.96	1343000.55	Аналитический	0.05	-
76	375460.96	1343000.31	Аналитический	0.05	-
73	375461.20	1343000.31	Аналитический	0.05	-
77	375448.06	1343011.37	Аналитический	0.05	-

1	2	3	4	5	6
78	375448.06	1343011.61	Аналитический	0.05	-
79	375447.82	1343011.61	Аналитический	0.05	-
80	375447.82	1343011.37	Аналитический	0.05	-
77	375448.06	1343011.37	Аналитический	0.05	-
81	375394.02	1343056.58	Аналитический	0.05	-
82	375394.02	1343056.82	Аналитический	0.05	-
83	375393.78	1343056.82	Аналитический	0.05	-
84	375393.78	1343056.58	Аналитический	0.05	-
81	375394.02	1343056.58	Аналитический	0.05	-
85	376333.92	1344299.71	Аналитический	0.10	-
86	376353.69	1344329.26	Картометрический	1.00	-
87	376375.36	1344378.57	Аналитический	0.30	-
88	376382.49	1344404.38	Аналитический	0.30	-
89	376388.21	1344431.93	Аналитический	0.30	-
90	376369.72	1344446.02	Аналитический	0.30	-
91	376327.45	1344462.02	Аналитический	0.30	-
92	376325.1	1344457.2	Аналитический	0.30	-
93	376300.40	1344466.16	Аналитический	0.30	-
94	376273.96	1344472.69	Аналитический	0.30	-
95	376265.21	1344473.94	Аналитический	0.10	-
96	376244.94	1344468.48	Аналитический	0.20	-
97	376231.71	1344468.95	Аналитический	0.20	-
98	376163.52	1344495.31	Аналитический	0.20	-
99	376209.85	1344599.08	Аналитический	0.20	-
100	376246.30	1344691.97	Аналитический	0.20	-
101	376265.90	1344741.28	Аналитический	0.30	-
102	376283.30	1344871.50	Аналитический	0.10	-
103	376355.32	1344999.85	Аналитический	0.30	-
104	376363.83	1344993.87	Аналитический	0.30	-
105	376378.76	1345008.93	Аналитический	0.30	-
106	376363.51	1345017.19	Картометрический	1.00	-
107	376396.22	1345085.25	Картометрический	1.00	-
108	376496.96	1345044.98	Картометрический	1.00	-
109	376582.88	1345330.88	Картометрический	1.00	-
110	376597.37	1345420.27	Картометрический	1.00	-
111	376603.81	1345509.17	Аналитический	0.20	-
112	376617.02	1345537.45	Аналитический	0.20	-
113	376607.98	1345541.98	Картометрический	1.00	-
114	376645.28	1345639.18	Картометрический	1.00	-
115	376701.30	1345705.30	Картометрический	1.00	-
116	376731.39	1345779.83	Картометрический	1.00	-
117	376818.75	1345906.03	Картометрический	1.00	-
118	376850.01	1345934.76	Картометрический	1.00	-
119	376867.16	1346000.35	Картометрический	1.00	-
120	376951.89	1346123.25	Картометрический	1.00	-
121	376943.34	1346176.04	Картометрический	1.00	-

1	2	3	4	5	6
122	376900.73	1346219.68	Картометрический	1.00	-
123	376892.87	1346267.37	Картометрический	1.00	-
124	376894.64	1346286.55	Аналитический	0.10	-
125	376873.72	1346259.83	Аналитический	0.10	-
126	376738.45	1346085.46	Аналитический	0.10	-
127	376729.29	1346073.41	Аналитический	0.10	-
128	376728.64	1346072.55	Аналитический	0.10	-
129	376715.7	1346051.9	Аналитический	0.10	-
130	376713.83	1346048.12	Аналитический	0.10	-
131	376705.82	1346029.97	Аналитический	0.10	-
132	376635.08	1345822.33	Аналитический	0.10	-
133	376619.27	1345780.11	Аналитический	0.10	-
134	376588.98	1345702.95	Аналитический	0.10	-
135	376564.06	1345647.41	Аналитический	0.10	-
136	376534.84	1345593.85	Аналитический	0.10	-
137	376501.53	1345545.28	Аналитический	0.10	-
138	376487.19	1345527.12	Аналитический	0.10	-
139	376403.51	1345425.04	Аналитический	0.10	-
140	376389.80	1345404.86	Аналитический	0.10	-
141	376380.45	1345387.30	Аналитический	0.10	-
142	376372.33	1345369.25	Аналитический	0.10	-
143	376341.69	1345283.74	Аналитический	0.10	-
144	376323.14	1345236.48	Аналитический	0.10	-
145	376265.64	1345108.47	Аналитический	0.10	-
146	376223.44	1345013.30	Аналитический	0.10	-
147	376205.71	1344976.53	Аналитический	0.10	-
148	376177.01	1344916.15	Аналитический	0.10	-
149	376162.73	1344887.42	Аналитический	0.10	-
150	376027.70	1344615.73	Аналитический	0.10	-
151	376012.27	1344582.29	Аналитический	0.10	-
152	375998.78	1344542.58	Аналитический	0.10	-
153	375991.80	1344514.29	Аналитический	0.10	-
154	375987.96	1344488.60	Аналитический	0.10	-
155	375987.64	1344449.93	Аналитический	0.30	-
156	375992.55	1344449.19	Аналитический	0.30	-
157	376050.50	1344433.25	Аналитический	0.30	-
158	376099.25	1344417.20	Аналитический	0.30	-
159	376089.56	1344372.20	Аналитический	0.30	-
160	376087.51	1344363.39	Аналитический	0.30	-
161	376083.85	1344348.11	Аналитический	0.20	-
162	376157.31	1344326.19	Аналитический	0.20	-
163	376153.52	1344314.27	Аналитический	0.20	-
164	376148.79	1344300.46	Аналитический	0.20	-
165	376175.88	1344290.14	Аналитический	0.10	-
166	376171.44	1344279.54	Аналитический	0.10	-
167	376236.64	1344255.43	Аналитический	0.10	-
168	376255.20	1344274.94	Аналитический	0.10	-
169	376261.60	1344294.23	Аналитический	0.10	-

1	2	3	4	5	6
170	376265.98	1344306.39	Аналитический	0.10	-
171	376283.56	1344300.24	Аналитический	0.10	-
172	376288.86	1344309.94	Аналитический	0.10	-
85	376333.92	1344299.71	Аналитический	0.10	-
173	374934.56	1342221.08	Аналитический	0.10	-
174	374975.84	1342291.58	Аналитический	0.10	-
175	375012.95	1342354.67	Аналитический	0.10	-
176	375017.15	1342364.15	Аналитический	0.10	-
177	375061.02	1342436.65	Аналитический	0.10	-
178	375125.96	1342545.84	Аналитический	0.10	-
179	375143.70	1342576.05	Аналитический	0.10	-
180	375142.48	1342586.57	Аналитический	0.10	-
181	375139.04	1342589.56	Аналитический	0.10	-
182	375147.60	1342605.15	Аналитический	0.10	-
183	375153.17	1342603.08	Аналитический	0.10	-
184	375160.91	1342605.87	Аналитический	0.10	-
185	375184.74	1342653.87	Аналитический	0.10	-
186	375211.88	1342722.27	Аналитический	0.10	-
187	375216.42	1342735.21	Аналитический	0.10	-
188	375262.17	1342865.62	Аналитический	0.10	-
189	375307.72	1342995.01	Аналитический	0.10	-
190	375319.76	1343026.11	Аналитический	0.10	-
191	375310.27	1343031.39	Аналитический	0.10	-
192	375316.06	1343047.09	Аналитический	0.10	-
193	375332.76	1343060.70	Аналитический	0.10	-
194	375342.96	1343075.95	Аналитический	0.10	-
195	375372.87	1343129.53	Аналитический	0.10	-
196	375392.40	1343168.04	Аналитический	0.10	-
197	375426.69	1343224.27	Аналитический	0.10	-
198	375462.84	1343285.09	Аналитический	0.10	-
199	375466.28	1343288.65	Аналитический	0.10	-
200	375468.59	1343294.54	Аналитический	0.10	-
201	375470.58	1343301.38	Аналитический	0.10	-
202	375479.00	1343321.68	Аналитический	0.10	-
203	375496.20	1343370.52	Аналитический	0.10	-
204	375517.94	1343433.81	Аналитический	0.10	-
205	375520.81	1343452.26	Аналитический	0.10	-
206	375517.76	1343454.01	Аналитический	0.10	-
207	375522.77	1343467.09	Аналитический	0.10	-
208	375524.54	1343466.65	Аналитический	0.10	-
209	375527.1	1343467.42	Аналитический	0.10	-
210	375536.00	1343482.06	Аналитический	0.10	-
211	375581.36	1343611.69	Аналитический	0.10	-
212	375585.65	1343621.61	Аналитический	0.10	-
213	375650.80	1343748.56	Аналитический	0.10	-
214	375682.27	1343810.08	Аналитический	0.10	-
215	375703.67	1343847.66	Аналитический	0.10	-

1	2	3	4	5	6
216	375699.94	1343850.61	Аналитический	0.10	-
217	375702.10	1343854.26	Аналитический	0.10	-
218	375705.24	1343859.59	Аналитический	0.10	-
219	375708.28	1343857.97	Аналитический	0.10	-
220	375735.83	1343889.29	Аналитический	0.10	-
221	375753.83	1343908.67	Аналитический	0.10	-
222	375768.36	1343928.17	Аналитический	0.10	-
223	375802.88	1343962.56	Аналитический	0.10	-
224	375829.50	1343991.62	Аналитический	0.10	-
225	375844.45	1344009.83	Аналитический	0.10	-
226	375867.41	1344043.11	Аналитический	0.10	-
227	375883.73	1344066.74	Аналитический	0.10	-
228	375937.09	1344156.40	Аналитический	0.10	-
229	375939.87	1344171.02	Картометрический	1.00	-
230	375933.11	1344171.56	Аналитический	0.20	-
231	375892.94	1344181.95	Аналитический	0.20	-
232	375906.30	1344224.98	Аналитический	0.20	-
233	375915.69	1344221.55	Картометрический	1.00	-
234	375927.42	1344264.95	Картометрический	1.00	-
235	375828.42	1344304.72	Картометрический	1.00	-
236	375831.00	1344309.25	Аналитический	0.20	-
237	375861.65	1344355.50	Аналитический	0.20	-
238	375912.83	1344421.76	Аналитический	0.20	-
239	375952.69	1344425.11	Аналитический	0.10	-
240	375953.67	1344442.35	Аналитический	0.10	-
241	375961.58	1344444.61	Аналитический	0.10	-
242	375973.51	1344523.34	Аналитический	0.10	-
243	375977.18	1344547.53	Аналитический	0.10	-
244	375992.41	1344590.12	Аналитический	0.10	-
245	376007.98	1344625.53	Аналитический	0.10	-
246	376134.65	1344879.27	Аналитический	0.10	-
247	376126.56	1344883.51	Аналитический	0.10	-
248	376122.53	1344886.04	Аналитический	0.20	-
249	376104.63	1344894.66	Аналитический	0.20	-
250	376085.26	1344901.34	Аналитический	0.20	-
251	376045.11	1344917.45	Аналитический	0.20	-
252	376016.95	1344922.08	Аналитический	0.20	-
253	375981.74	1344924.69	Аналитический	0.20	-
254	375958.48	1344930.86	Аналитический	0.20	-
255	375939.16	1344936.32	Аналитический	0.20	-
256	375915.74	1344947.87	Аналитический	0.20	-
257	375912.68	1344948.56	Аналитический	0.20	-
258	375910.02	1344951.28	Аналитический	0.20	-
259	375884.63	1344815.37	Аналитический	0.30	-
260	375870.96	1344791.96	Аналитический	0.30	-
261	375694.48	1344423.37	Картометрический	1.00	-
262	375529.70	1344384.25	Аналитический	0.30	-
263	375514.39	1344365.47	Аналитический	0.30	-

1	2	3	4	5	6
264	375465.95	1344261.17	Картометрический	1.00	-
265	375551.57	1344224.98	Картометрический	1.00	-
266	375544.40	1344061.69	Картометрический	1.00	-
267	375298.12	1344034.76	Картометрический	1.00	-
268	375131.28	1343686.87	Картометрический	1.00	-
269	375147.98	1343680.44	Картометрический	1.00	-
270	375161.85	1343635.96	Картометрический	1.00	-
271	375151.69	1343617.96	Аналитический	0.30	-
272	375141.77	1343591.33	Аналитический	0.30	-
273	375145.44	1343590.27	Картометрический	1.00	-
274	375037.51	1343289.68	Картометрический	1.00	-
275	374977.76	1343174.16	Картометрический	1.00	-
276	374934.75	1343038.32	Картометрический	1.00	-
277	374937.78	1342942.61	Картометрический	1.00	-
278	374870.87	1342783.34	Картометрический	1.00	-
279	374790.67	1342572.58	Картометрический	1.00	-
280	374766.12	1342565.23	Картометрический	1.00	-
281	374719.82	1342435.36	Картометрический	1.00	-
282	374667.64	1342443.58	Картометрический	1.00	-
283	374616.19	1342354.06	Картометрический	1.00	-
284	374618.02	1342324.98	Аналитический	0.30	-
285	374653.83	1342322.59	Аналитический	0.30	-
286	374805.81	1342283.60	Аналитический	0.30	-
287	374827.99	1342252.10	Аналитический	0.10	-
288	374912.16	1342211.85	Аналитический	0.10	-
289	374915.74	1342222.31	Аналитический	0.10	-
290	374924.65	1342219.27	Аналитический	0.10	-
173	374934.56	1342221.08	Аналитический	0.10	-
291	376146.67	1344900.02	Аналитический	0.10	-
292	376190.61	1344983.82	Аналитический	0.10	-
293	376208.11	1345020.13	Аналитический	0.10	-
294	376251.70	1345118.43	Аналитический	0.10	-
295	376304.79	1345243.72	Аналитический	0.10	-
296	376323.11	1345290.42	Аналитический	0.10	-
297	376353.77	1345375.99	Аналитический	0.10	-
298	376362.95	1345396.54	Аналитический	0.10	-
299	376363.62	1345397.80	Аналитический	0.10	-
300	376373.28	1345415.95	Аналитический	0.10	-
301	376386.87	1345435.95	Аналитический	0.10	-
302	376383.99	1345446.35	Аналитический	0.10	-
303	376392.16	1345453.40	Аналитический	0.10	-
304	376396.73	1345446.02	Аналитический	0.10	-
305	376472.66	1345538.63	Аналитический	0.10	-
306	376483.57	1345551.95	Аналитический	0.10	-
307	376518.97	1345603.56	Аналитический	0.10	-
308	376547.08	1345658.39	Аналитический	0.10	-
309	376570.73	1345711.09	Аналитический	0.10	-

1	2	3	4	5	6
310	376600.68	1345787.37	Аналитический	0.10	-
311	376681.75	1346025.99	Аналитический	0.10	-
312	376686.32	1346038.50	Аналитический	0.10	-
313	376694.72	1346057.52	Аналитический	0.10	-
314	376697.67	1346063.48	Аналитический	0.10	-
315	376701.05	1346075.78	Аналитический	0.10	-
316	376694.99	1346081.28	Аналитический	0.10	-
317	376691.27	1346083.05	Аналитический	0.10	-
318	376694.09	1346089.31	Аналитический	0.10	-
319	376697.35	1346096.56	Аналитический	0.10	-
320	376697.68	1346097.29	Аналитический	0.10	-
321	376716.95	1346093.40	Аналитический	0.10	-
322	376724.49	1346099.53	Аналитический	0.10	-
323	376858.01	1346277.26	Аналитический	0.10	-
324	376898.24	1346325.53	Аналитический	0.10	-
325	376901.10	1346328.96	Аналитический	0.10	-
326	376904.29	1346339.74	Аналитический	0.10	-
327	376898.30	1346353.42	Аналитический	0.10	-
328	376727.44	1346447.25	Аналитический	0.30	-
329	376576.02	1346147.15	Аналитический	0.30	-
330	376531.09	1346118.28	Картометрический	1.00	-
331	376404.49	1346022.1	Картометрический	1.00	-
332	376217.57	1345630.27	Аналитический	0.30	-
333	376174.23	1345561.91	Аналитический	0.30	-
334	376088.57	1345259.72	Аналитический	0.10	-
335	376085.22	1345248.68	Аналитический	0.10	-
336	376113.49	1345116.04	Картометрический	1.00	-
337	376038.96	1344992.97	Картометрический	1.00	-
338	376008.12	1344997.32	Картометрический	1.00	-
339	375969.39	1344989.46	Картометрический	1.00	-
340	375944.35	1344965.64	Аналитический	0.20	-
341	375991.60	1344950.17	Аналитический	0.20	-
342	376041.29	1344931.66	Аналитический	0.20	-
343	376071.06	1344922.29	Аналитический	0.20	-
344	376116.34	1344906.51	Аналитический	0.20	-
345	376137.40	1344902.54	Аналитический	0.20	-
346	376143.02	1344900.53	Аналитический	0.20	-
291	376146.67	1344900.02	Аналитический	0.10	-
347	375222.02	1344337.89	Картометрический	1.00	-
348	375306.16	1344430.52	Аналитический	0.30	-
349	375630.45	1344866.42	Картометрический	1.00	-
350	375693.10	1345033.53	Аналитический	0.20	-
351	375635.17	1345063.45	Аналитический	0.20	-
352	375605.18	1345079.77	Аналитический	0.20	-
353	375584.76	1345092.20	Аналитический	0.20	-
354	375564.58	1345106.67	Аналитический	0.20	-
355	375545.98	1345122.32	Аналитический	0.20	-

1	2	3	4	5	6
356	375522.57	1345142.96	Аналитический	0.20	-
357	375512.81	1345152.11	Аналитический	0.20	-
358	375497.93	1345153.88	Аналитический	0.20	-
359	375481.68	1345149.68	Аналитический	0.20	-
360	375468.66	1345162.05	Аналитический	0.20	-
361	375472.91	1345178.83	Аналитический	0.20	-
362	375465.94	1345194.64	Аналитический	0.20	-
363	375374.62	1345218.55	Картометрический	1.00	-
364	375312.78	1345211.92	Картометрический	1.00	-
365	375274.94	1345217.28	Картометрический	1.00	-
366	375253.29	1345176.63	Картометрический	1.00	-
367	375230.97	1345073.68	Картометрический	1.00	-
368	375375.21	1345000.51	Картометрический	1.00	-
369	375228.35	1344760.43	Картометрический	1.00	-
370	375099.39	1344399.70	Картометрический	1.00	-
347	375222.02	1344337.89	Картометрический	1.00	-
371	375703.28	1345053.03	Аналитический	0.20	-
372	376106.88	1345845.19	Аналитический	0.30	-
373	376110.58	1345856.38	Аналитический	0.30	-
374	376206.37	1346052.47	Картометрический	1.00	-
375	376061.83	1346250.67	Картометрический	1.00	-
376	376032.29	1346221.71	Картометрический	1.00	-
377	375980.86	1346284.17	Картометрический	1.00	-
378	375953.61	1346256.35	Картометрический	1.00	-
379	375905.83	1346183.20	Картометрический	1.00	-
380	375892.45	1346159.71	Картометрический	1.00	-
381	375811.19	1346000.69	Картометрический	1.00	-
382	375748.71	1345853.77	Картометрический	1.00	-
383	375703.59	1345727.66	Картометрический	1.00	-
384	375597.16	1345425.71	Картометрический	1.00	-
385	375579.90	1345375.21	Картометрический	1.00	-
386	375583.11	1345329.29	Картометрический	1.00	-
387	375617.11	1345308.78	Картометрический	1.00	-
388	375582.61	1345199.65	Картометрический	1.00	-
389	375571.23	1345129.65	Аналитический	0.20	-
390	375596.90	1345110.56	Аналитический	0.20	-
391	375616.16	1345098.83	Аналитический	0.20	-
392	375645.49	1345082.87	Аналитический	0.20	-
371	375703.28	1345053.03	Аналитический	0.20	-

3. Сведения о характерных точках части (частей) границы объекта					
Обозначение характерных точек части границы	Координаты, м		Метод определения координат характерной точки	Средняя квадратическая погрешность положения характерной точки (Mt), м	Описание обозначения точки на местности (при наличии)
	X	Y			
1	2	3	4	5	6
Часть №					
-	-	-	-	-	-

Раздел 3

Сведения о местоположении измененных (уточненных) границ объекта							
1. Система координат: -							
2. Сведения о характерных точках границ объекта							
Обозначение характерных точек границ	Существующие координаты, м		Измененные (уточненные) координаты, м		Метод определения координат характерной точки	Средняя квадратическая погрешность положения характерной точки (Mt), м	Описание обозначения точки на местности (при наличии)
	X	Y	X	Y			
1	2	3	4	5	6	7	8
-	-	-	-	-	-	-	-
3.Сведения о характерных точках части (частей) границы объекта							
Часть №							
-	-	-	-	-	-	-	-

ОПИСАНИЕ МЕСТОПОЛОЖЕНИЯ ГРАНИЦ

Общественно-деловая зона села Сергеевка - ОД/1

(наименование объекта, местоположение границ которого описано (далее - объект)

Раздел 1

Сведения об объекте		
№ п/п	Характеристики объекта	Описание характеристик
1	2	3
1	Местоположение объекта	Воронежская область, Подгоренский муниципальный район, Сергеевское сельское поселение, село Сергеевка
2	Площадь объекта ± величина погрешности определения площади (Р ± Дельта Р)	-
3	Иные характеристики объекта	-

Раздел 2

Сведения о местоположении границ объекта					
1. Система координат: МСК - 36, зона 1					
2. Сведения о характерных точках границ объекта					
Обозначение характерных точек границ	Координаты, м		Метод определения координат характерной точки	Средняя квадратическая погрешность положения характерной точки (Mt), м	Описание обозначения точки на местности (при наличии)
	X	Y			
1	2	3	4	5	6
1	376113.32	1344208.99	Аналитический	0.20	-
2	376129.70	1344249.63	Аналитический	0.10	-
3	376110.34	1344257.25	Аналитический	0.10	-
4	376116.53	1344272.93	Аналитический	0.10	-
5	376111.64	1344274.84	Аналитический	0.10	-
6	376118.83	1344294.08	Аналитический	0.10	-
7	376126.12	1344307.84	Аналитический	0.10	-
8	376148.79	1344300.46	Аналитический	0.20	-
9	376153.52	1344314.27	Аналитический	0.20	-
10	376157.31	1344326.19	Аналитический	0.20	-
11	376083.85	1344348.11	Картометрический	1.00	-
12	376087.51	1344363.39	Аналитический	0.30	-
13	376089.56	1344372.20	Аналитический	0.30	-
14	376099.25	1344417.20	Аналитический	0.30	-
15	376050.50	1344433.25	Аналитический	0.30	-
16	375992.55	1344449.19	Аналитический	0.30	-
17	375987.64	1344449.93	Картометрический	1.00	-
18	375987.24	1344402.35	Аналитический	0.10	-
19	375985.17	1344336.07	Аналитический	0.10	-
20	375982.94	1344294.01	Аналитический	0.10	-
21	375991.37	1344292.95	Аналитический	0.10	-
22	375989.71	1344277.21	Аналитический	0.10	-
23	375981.20	1344277.80	Аналитический	0.10	-
24	375978.96	1344257.82	Аналитический	0.10	-
25	375987.20	1344253.08	Аналитический	0.10	-
26	375988.59	1344252.96	Аналитический	0.10	-
27	375999.59	1344250.64	Аналитический	0.20	-
28	376015.83	1344244.75	Аналитический	0.20	-
29	376045.46	1344233.19	Аналитический	0.20	-
30	376092.41	1344216.07	Аналитический	0.20	-
1	376113.32	1344208.99	Аналитический	0.20	-
31	375939.87	1344171.02	Картометрический	1.00	-
32	375948.53	1344211.91	Аналитический	0.10	-
33	375951.41	1344232.48	Аналитический	0.10	-

1	2	3	4	5	6
34	375951.93	1344244.06	Аналитический	0.10	-
35	375943.44	1344249.72	Аналитический	0.10	-
36	375943.30	1344253.58	Аналитический	0.10	-
37	375943.07	1344260.09	Аналитический	0.10	-
38	375952.80	1344260.31	Аналитический	0.10	-
39	375965.05	1344409.55	Аналитический	0.10	-
40	375962.62	1344421.52	Аналитический	0.10	-
41	375952.69	1344425.11	Аналитический	0.10	-
42	375912.83	1344421.76	Аналитический	0.20	-
43	375861.65	1344355.50	Аналитический	0.20	-
44	375831.00	1344309.25	Аналитический	0.20	-
45	375828.42	1344304.72	Картометрический	1.00	-
46	375927.42	1344264.95	Картометрический	1.00	-
47	375915.69	1344221.55	Картометрический	1.00	-
48	375906.30	1344224.98	Аналитический	0.20	-
49	375892.94	1344181.95	Аналитический	0.20	-
50	375933.11	1344171.56	Аналитический	0.20	-
31	375939.87	1344171.02	Картометрический	1.00	-

3. Сведения о характерных точках части (частей) границы объекта

Обозначение характерных точек части границы	Координаты, м		Метод определения координат характерной точки	Средняя квадратическая погрешность положения характерной точки (Mt), м	Описание обозначения точки на местности (при наличии)
	X	Y			
1	2	3	4	5	6
Часть №					
-	-	-	-	-	-

Раздел 3

Сведения о местоположении измененных (уточненных) границ объекта							
1. Система координат: -							
2. Сведения о характерных точках границ объекта							
Обозначение характерных точек границ	Существующие координаты, м		Измененные (уточненные) координаты, м		Метод определения координат характерной точки	Средняя квадратическая погрешность положения характерной точки (Mt), м	Описание обозначения точки на местности (при наличии)
	X	Y	X	Y			
1	2	3	4	5	6	7	8
-	-	-	-	-	-	-	-
3.Сведения о характерных точках части (частей) границы объекта							
Часть №							
-	-	-	-	-	-	-	-

Раздел 4

План границ объекта

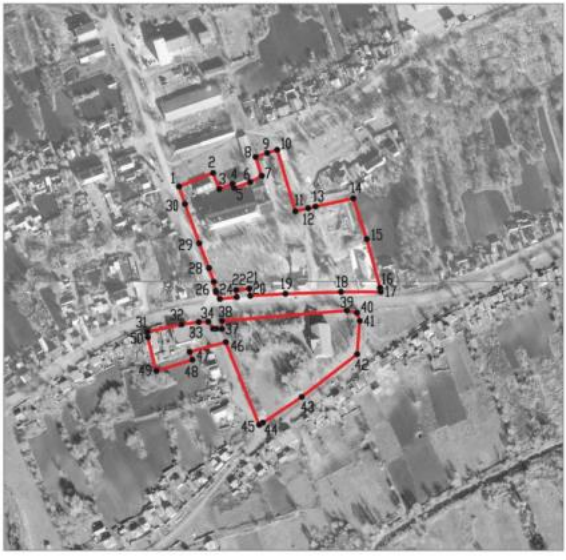

Масштаб 1:5000

Используемые условные знаки и обозначения :

границы территориальной зоны

•1 характерная точка границ территориальной зоны

Руководитель БУВО «Нормативно-проектный центр»
Подпись _____ Ю.В.Шалыгина Дата « 10 » августа 2022 г.

Место для оттиска печати (при наличии) лица, составившего описание местоположения границ объекта

ОПИСАНИЕ МЕСТОПОЛОЖЕНИЯ ГРАНИЦ

Зона улиц, дорог, инженерной и транспортной инфраструктуры села Сергеевка - ИТ1/1

(наименование объекта, местоположение границ которого описано (далее - объект)

Раздел 1

Сведения об объекте		
№ п/п	Характеристики объекта	Описание характеристик
1	2	3
1	Местоположение объекта	Воронежская область, Подгоренский муниципальный район, Сергеевское сельское поселение, село Сергеевка
2	Площадь объекта ± величина погрешности определения площади (Р ± Дельта Р)	-
3	Иные характеристики объекта	-

Раздел 2

Сведения о местоположении границ объекта					
1. Система координат: МСК - 36, зона 1					
2. Сведения о характерных точках границ объекта					
Обозначение характерных точек границ	Координаты, м		Метод определения координат характерной точки	Средняя квадратическая погрешность положения характерной точки (Mt), м	Описание обозначения точки на местности (при наличии)
	X	Y			
1	2	3	4	5	6
1	374941.97	1342200.66	Аналитический	0.10	-
2	374958.61	1342235.17	Аналитический	0.10	-
3	374992.85	1342296.69	Аналитический	0.10	-
4	375027.04	1342354.59	Аналитический	0.10	-
5	375073.02	1342431.84	Аналитический	0.10	-
6	375137.01	1342539.41	Аналитический	0.10	-
7	375164.00	1342585.23	Аналитический	0.10	-
8	375197.75	1342650.31	Аналитический	0.10	-
9	375226.06	1342720.37	Аналитический	0.10	-
10	375229.95	1342731.33	Аналитический	0.10	-
11	375274.71	1342857.57	Аналитический	0.10	-
12	375322.37	1342992.13	Аналитический	0.10	-
13	375355.31	1343069.09	Аналитический	0.10	-
14	375383.86	1343124.31	Аналитический	0.10	-
15	375406.10	1343163.36	Аналитический	0.10	-
16	375436.20	1343216.10	Аналитический	0.10	-
17	375459.93	1343257.85	Аналитический	0.10	-
18	375463.97	1343265.73	Аналитический	0.10	-
19	375474.12	1343263.09	Аналитический	0.10	-
20	375496.97	1343316.23	Аналитический	0.10	-
21	375544.76	1343451.91	Аналитический	0.10	-
22	375596.53	1343597.00	Аналитический	0.10	-
23	375671.91	1343746.70	Аналитический	0.10	-
24	375677.41	1343749.17	Аналитический	0.10	-
25	375679.39	1343748.10	Аналитический	0.10	-
26	375684.00	1343757.27	Аналитический	0.10	-
27	375679.84	1343763.51	Аналитический	0.10	-
28	375719.87	1343835.93	Аналитический	0.10	-
29	375725.80	1343833.79	Аналитический	0.10	-
30	375727.91	1343832.33	Аналитический	0.10	-
31	375733.21	1343840.01	Аналитический	0.10	-
32	375731.94	1343841.34	Аналитический	0.10	-
33	375729.67	1343847.90	Аналитический	0.10	-
34	375763.90	1343883.48	Аналитический	0.10	-
35	375798.06	1343920.43	Аналитический	0.10	-

1	2	3	4	5	6
36	375821.60	1343949.90	Аналитический	0.10	-
37	375855.38	1343995.47	Аналитический	0.10	-
38	375858.80	1343994.49	Аналитический	0.10	-
39	375864.69	1344001.53	Аналитический	0.10	-
40	375862.46	1344003.96	Аналитический	0.10	-
41	375885.74	1344035.91	Аналитический	0.10	-
42	375897.64	1344054.54	Аналитический	0.10	-
43	375932.36	1344102.05	Аналитический	0.10	-
44	375950.66	1344133.93	Аналитический	0.10	-
45	375962.36	1344163.59	Аналитический	0.10	-
46	375968.13	1344163.57	Аналитический	0.10	-
47	375971.19	1344173.32	Аналитический	0.10	-
48	375966.58	1344178.87	Аналитический	0.10	-
49	375979.17	1344239.73	Аналитический	0.10	-
50	375982.78	1344242.95	Аналитический	0.10	-
51	375988.35	1344242.61	Аналитический	0.20	-
52	376012.74	1344233.19	Аналитический	0.20	-
53	376042.53	1344221.15	Аналитический	0.20	-
54	376125.78	1344188.09	Аналитический	0.20	-
55	376172.79	1344169.26	Аналитический	0.20	-
56	376232.49	1344147.62	Аналитический	0.20	-
57	376256.12	1344139.04	Аналитический	0.20	-
58	376266.40	1344135.31	Аналитический	0.20	-
59	376273.11	1344129.95	Аналитический	0.20	-
60	376306.43	1344115.10	Аналитический	0.20	-
61	376309.97	1344114.11	Аналитический	0.20	-
62	376313.48	1344124.06	Аналитический	0.20	-
63	376317.50	1344135.43	Аналитический	0.20	-
64	376303.63	1344139.94	Аналитический	0.20	-
65	376279.16	1344147.58	Аналитический	0.20	-
66	376235.95	1344162.47	Аналитический	0.20	-
67	376208.50	1344173.05	Аналитический	0.20	-
68	376178.18	1344184.72	Аналитический	0.20	-
69	376153.75	1344193.70	Аналитический	0.20	-
70	376143.23	1344198.59	Аналитический	0.20	-
71	376132.18	1344202.60	Аналитический	0.20	-
72	376113.32	1344208.99	Аналитический	0.20	-
73	376092.41	1344216.07	Аналитический	0.20	-
74	376045.46	1344233.19	Аналитический	0.20	-
75	376015.83	1344244.75	Аналитический	0.20	-
76	375999.59	1344250.64	Аналитический	0.20	-
77	375988.59	1344252.96	Аналитический	0.20	-
78	375987.20	1344253.08	Аналитический	0.10	-
79	375978.96	1344257.82	Аналитический	0.10	-
80	375981.20	1344277.80	Аналитический	0.10	-
81	375989.71	1344277.21	Аналитический	0.10	-
82	375991.37	1344292.95	Аналитический	0.10	-
83	375982.94	1344294.01	Аналитический	0.10	-

1	2	3	4	5	6
84	375985.17	1344336.07	Аналитический	0.10	-
85	375987.24	1344402.35	Аналитический	0.10	-
86	375987.64	1344449.93	Аналитический	0.10	-
87	375987.96	1344488.60	Аналитический	0.10	-
88	375991.80	1344514.29	Аналитический	0.10	-
89	375998.78	1344542.58	Аналитический	0.10	-
90	376012.27	1344582.29	Аналитический	0.10	-
91	376027.70	1344615.73	Аналитический	0.10	-
92	376162.73	1344887.42	Аналитический	0.10	-
93	376177.01	1344916.15	Аналитический	0.10	-
94	376205.71	1344976.53	Аналитический	0.10	-
95	376223.44	1345013.30	Аналитический	0.10	-
96	376265.64	1345108.47	Аналитический	0.10	-
97	376323.14	1345236.48	Аналитический	0.10	-
98	376341.69	1345283.74	Аналитический	0.10	-
99	376372.33	1345369.25	Аналитический	0.10	-
100	376380.45	1345387.30	Аналитический	0.10	-
101	376389.80	1345404.86	Аналитический	0.10	-
102	376403.51	1345425.04	Аналитический	0.10	-
103	376487.19	1345527.12	Аналитический	0.10	-
104	376501.53	1345545.28	Аналитический	0.10	-
105	376534.84	1345593.85	Аналитический	0.10	-
106	376564.06	1345647.41	Аналитический	0.10	-
107	376588.98	1345702.95	Аналитический	0.10	-
108	376619.27	1345780.11	Аналитический	0.10	-
109	376635.08	1345822.33	Аналитический	0.10	-
110	376705.82	1346029.97	Аналитический	0.10	-
111	376713.83	1346048.12	Аналитический	0.10	-
112	376715.70	1346051.90	Аналитический	0.10	-
113	376728.64	1346072.55	Аналитический	0.10	-
114	376729.29	1346073.41	Аналитический	0.10	-
115	376738.45	1346085.46	Аналитический	0.10	-
116	376873.72	1346259.83	Аналитический	0.10	-
117	376894.64	1346286.55	Аналитический	0.10	-
118	376896.60	1346307.76	Аналитический	0.10	-
119	376897.09	1346313.09	Аналитический	0.10	-
120	376898.24	1346325.53	Аналитический	0.10	-
121	376858.01	1346277.26	Аналитический	0.10	-
122	376724.49	1346099.53	Аналитический	0.10	-
123	376716.95	1346093.40	Аналитический	0.10	-
124	376697.68	1346097.29	Аналитический	0.10	-
125	376697.35	1346096.56	Аналитический	0.10	-
126	376694.09	1346089.31	Аналитический	0.10	-
127	376691.27	1346083.05	Аналитический	0.10	-
128	376694.99	1346081.28	Аналитический	0.10	-
129	376701.05	1346075.78	Аналитический	0.10	-
130	376697.67	1346063.48	Аналитический	0.10	-
131	376694.72	1346057.52	Аналитический	0.10	-

1	2	3	4	5	6
132	376686.32	1346038.50	Аналитический	0.10	-
133	376681.75	1346025.99	Аналитический	0.10	-
134	376600.68	1345787.37	Аналитический	0.10	-
135	376570.73	1345711.09	Аналитический	0.10	-
136	376547.08	1345658.39	Аналитический	0.10	-
137	376518.97	1345603.56	Аналитический	0.10	-
138	376483.57	1345551.95	Аналитический	0.10	-
139	376472.66	1345538.63	Аналитический	0.10	-
140	376396.73	1345446.02	Аналитический	0.10	-
141	376392.16	1345453.40	Аналитический	0.10	-
142	376383.99	1345446.35	Аналитический	0.10	-
143	376386.87	1345435.95	Аналитический	0.10	-
144	376373.28	1345415.95	Аналитический	0.10	-
145	376363.62	1345397.80	Аналитический	0.10	-
146	376362.95	1345396.54	Аналитический	0.10	-
147	376353.77	1345375.99	Аналитический	0.10	-
148	376323.11	1345290.42	Аналитический	0.10	-
149	376304.79	1345243.72	Аналитический	0.10	-
150	376251.70	1345118.43	Аналитический	0.10	-
151	376208.11	1345020.13	Аналитический	0.10	-
152	376190.61	1344983.82	Аналитический	0.10	-
153	376146.67	1344900.02	Аналитический	0.20	-
154	376143.02	1344900.53	Аналитический	0.20	-
155	376137.40	1344902.54	Аналитический	0.20	-
156	376116.34	1344906.51	Аналитический	0.20	-
157	376071.06	1344922.29	Аналитический	0.20	-
158	376041.29	1344931.66	Аналитический	0.20	-
159	375991.60	1344950.17	Аналитический	0.20	-
160	375944.35	1344965.64	Аналитический	0.20	-
161	375930.75	1344971.11	Аналитический	0.20	-
162	375918.60	1344973.02	Аналитический	0.20	-
163	375914.70	1344972.13	Аналитический	0.20	-
164	375912.23	1344966.47	Аналитический	0.20	-
165	375910.04	1344955.81	Аналитический	0.20	-
166	375910.02	1344951.28	Аналитический	0.20	-
167	375912.68	1344948.56	Аналитический	0.20	-
168	375915.74	1344947.87	Аналитический	0.20	-
169	375939.16	1344936.32	Аналитический	0.20	-
170	375958.48	1344930.86	Аналитический	0.20	-
171	375981.74	1344924.69	Аналитический	0.20	-
172	376016.95	1344922.08	Аналитический	0.20	-
173	376045.11	1344917.45	Аналитический	0.10	-
174	376085.26	1344901.34	Аналитический	0.10	-
175	376104.63	1344894.66	Аналитический	0.10	-
176	376122.53	1344886.04	Аналитический	0.10	-
177	376126.56	1344883.51	Аналитический	0.10	-
178	376134.65	1344879.27	Аналитический	0.10	-
179	376007.98	1344625.53	Аналитический	0.10	-

1	2	3	4	5	6
180	375992.41	1344590.12	Аналитический	0.10	-
181	375977.18	1344547.53	Аналитический	0.10	-
182	375973.51	1344523.34	Аналитический	0.10	-
183	375961.58	1344444.61	Аналитический	0.10	-
184	375953.67	1344442.35	Аналитический	0.10	-
185	375952.69	1344425.11	Аналитический	0.10	-
186	375962.62	1344421.52	Аналитический	0.10	-
187	375965.05	1344409.55	Аналитический	0.10	-
188	375952.80	1344260.31	Аналитический	0.10	-
189	375943.07	1344260.09	Аналитический	0.10	-
190	375943.30	1344253.58	Аналитический	0.10	-
191	375943.44	1344249.72	Аналитический	0.10	-
192	375951.93	1344244.06	Аналитический	0.10	-
193	375951.41	1344232.48	Аналитический	0.10	-
194	375948.53	1344211.91	Аналитический	0.10	-
195	375939.87	1344171.02	Аналитический	0.10	-
196	375937.09	1344156.40	Аналитический	0.10	-
197	375883.73	1344066.74	Аналитический	0.10	-
198	375867.41	1344043.11	Аналитический	0.10	-
199	375844.45	1344009.83	Аналитический	0.10	-
200	375829.50	1343991.62	Аналитический	0.10	-
201	375802.88	1343962.56	Аналитический	0.10	-
202	375768.36	1343928.17	Аналитический	0.10	-
203	375753.83	1343908.67	Аналитический	0.10	-
204	375735.83	1343889.29	Аналитический	0.10	-
205	375708.28	1343857.97	Аналитический	0.10	-
206	375705.24	1343859.59	Аналитический	0.10	-
207	375702.10	1343854.26	Аналитический	0.10	-
208	375699.94	1343850.61	Аналитический	0.10	-
209	375703.67	1343847.66	Аналитический	0.10	-
210	375682.27	1343810.08	Аналитический	0.10	-
211	375650.80	1343748.56	Аналитический	0.10	-
212	375585.65	1343621.61	Аналитический	0.10	-
213	375581.36	1343611.69	Аналитический	0.10	-
214	375536.00	1343482.06	Аналитический	0.10	-
215	375527.10	1343467.42	Аналитический	0.10	-
216	375524.54	1343466.65	Аналитический	0.10	-
217	375522.77	1343467.09	Аналитический	0.10	-
218	375517.76	1343454.01	Аналитический	0.10	-
219	375520.81	1343452.26	Аналитический	0.10	-
220	375517.94	1343433.81	Аналитический	0.10	-
221	375496.20	1343370.52	Аналитический	0.10	-
222	375479.00	1343321.68	Аналитический	0.10	-
223	375470.58	1343301.38	Аналитический	0.10	-
224	375468.59	1343294.54	Аналитический	0.10	-
225	375466.28	1343288.65	Аналитический	0.10	-
226	375462.84	1343285.09	Аналитический	0.10	-
227	375426.69	1343224.27	Аналитический	0.10	-

1	2	3	4	5	6
228	375392.40	1343168.04	Аналитический	0.10	-
229	375372.87	1343129.53	Аналитический	0.10	-
230	375342.96	1343075.95	Аналитический	0.10	-
231	375332.76	1343060.70	Аналитический	0.10	-
232	375316.06	1343047.09	Аналитический	0.10	-
233	375310.27	1343031.39	Аналитический	0.10	-
234	375319.76	1343026.11	Аналитический	0.10	-
235	375307.72	1342995.01	Аналитический	0.10	-
236	375262.17	1342865.62	Аналитический	0.10	-
237	375216.42	1342735.21	Аналитический	0.10	-
238	375211.88	1342722.27	Аналитический	0.10	-
239	375184.74	1342653.87	Аналитический	0.10	-
240	375160.91	1342605.87	Аналитический	0.10	-
241	375153.17	1342603.08	Аналитический	0.10	-
242	375147.60	1342605.15	Аналитический	0.10	-
243	375139.04	1342589.56	Аналитический	0.10	-
244	375142.48	1342586.57	Аналитический	0.10	-
245	375143.70	1342576.05	Аналитический	0.10	-
246	375125.96	1342545.84	Аналитический	0.10	-
247	375061.02	1342436.65	Аналитический	0.10	-
248	375017.15	1342364.15	Аналитический	0.10	-
249	375012.95	1342354.67	Аналитический	0.10	-
250	374975.84	1342291.58	Аналитический	0.10	-
251	374934.56	1342221.08	Аналитический	0.10	-
252	374924.65	1342219.27	Аналитический	0.10	-
253	374915.74	1342222.31	Аналитический	0.10	-
254	374912.16	1342211.85	Аналитический	0.10	-
255	374927.74	1342204.40	Аналитический	0.10	-
1	374941.97	1342200.66	Аналитический	0.10	-
256	375884.11	1344956.45	Аналитический	0.20	-
257	375884.92	1344960.13	Аналитический	0.20	-
258	375885.82	1344971.33	Аналитический	0.20	-
259	375886.43	1344975.14	Аналитический	0.20	-
260	375882.36	1344978.92	Аналитический	0.20	-
261	375873.55	1344979.72	Аналитический	0.20	-
262	375855.00	1344981.61	Аналитический	0.20	-
263	375836.28	1344987.56	Аналитический	0.20	-
264	375821.48	1344993.70	Аналитический	0.20	-
265	375771.65	1345017.49	Аналитический	0.20	-
266	375703.28	1345053.03	Аналитический	0.20	-
267	375645.49	1345082.87	Аналитический	0.20	-
268	375616.16	1345098.83	Аналитический	0.20	-
269	375596.90	1345110.56	Аналитический	0.20	-
270	375571.23	1345129.65	Аналитический	0.20	-
271	375537.24	1345159.04	Аналитический	0.20	-
272	375510.32	1345182.31	Аналитический	0.20	-
273	375502.53	1345175.76	Аналитический	0.20	-

1	2	3	4	5	6
274	375465.94	1345194.64	Аналитический	0.20	-
275	375472.91	1345178.83	Аналитический	0.20	-
276	375468.66	1345162.05	Аналитический	0.20	-
277	375481.68	1345149.68	Аналитический	0.20	-
278	375497.93	1345153.88	Аналитический	0.20	-
279	375512.81	1345152.11	Аналитический	0.20	-
280	375522.57	1345142.96	Аналитический	0.20	-
281	375545.98	1345122.32	Аналитический	0.20	-
282	375564.58	1345106.67	Аналитический	0.20	-
283	375584.76	1345092.20	Аналитический	0.20	-
284	375605.18	1345079.77	Аналитический	0.20	-
285	375635.17	1345063.45	Аналитический	0.20	-
286	375693.10	1345033.53	Аналитический	0.20	-
287	375771.76	1344993.56	Аналитический	0.20	-
288	375797.44	1344980.97	Аналитический	0.20	-
289	375826.82	1344968.27	Аналитический	0.20	-
290	375869.67	1344957.26	Аналитический	0.20	-
291	375880.15	1344955.26	Аналитический	0.20	-
256	375884.11	1344956.45	Аналитический	0.20	-

3. Сведения о характерных точках части (частей) границы объекта

Обозначение характерных точек части границы	Координаты, м		Метод определения координат характерной точки	Средняя квадратическая погрешность положения характерной точки (Mt), м	Описание обозначения точки на местности (при наличии)
	X	Y			
1	2	3	4	5	6
Часть №					
-	-	-	-	-	-

Раздел 3

Сведения о местоположении измененных (уточненных) границ объекта							
1. Система координат: -							
2. Сведения о характерных точках границ объекта							
Обозначение характерных точек границ	Существующие координаты, м		Измененные (уточненные) координаты, м		Метод определения координат характерной точки	Средняя квадратическая погрешность положения характерной точки (Mt), м	Описание обозначения точки на местности (при наличии)
	X	Y	X	Y			
1	2	3	4	5	6	7	8
-	-	-	-	-	-	-	-
3.Сведения о характерных точках части (частей) границы объекта							
Часть №							
-	-	-	-	-	-	-	-



Масштаб 1:2000

Использованы условные знаки и обозначения:

- граница муниципального района
- граница населенного пункта
- №1 — наименование и номер границы муниципальной зоны

Руководитель ОГКУ «Информационно-проектный центр»
Подпись _____ Ю.В. Шкляева Дата «__» _____ 2021 г.

ОПИСАНИЕ МЕСТОПОЛОЖЕНИЯ ГРАНИЦ

Зона сельскохозяйственного использования в границах населенного пункта села Сергеевка - СХ1/1

(наименование объекта, местоположение границ которого описано (далее - объект)

Раздел 1

Сведения об объекте		
№ п/п	Характеристики объекта	Описание характеристик
1	2	3
1	Местоположение объекта	Воронежская область, Подгоренский муниципальный район, Сергеевское сельское поселение, село Сергеевка
2	Площадь объекта ± величина погрешности определения площади (Р ± Дельта Р)	-
3	Иные характеристики объекта	-

Раздел 2

Сведения о местоположении границ объекта					
1. Система координат: МСК - 36, зона 1					
2. Сведения о характерных точках границ объекта					
Обозначение характерных точек границ	Координаты, м		Метод определения координат характерной точки	Средняя квадратическая погрешность положения характерной точки (Mt), м	Описание обозначения точки на местности (при наличии)
	X	Y			
1	2	3	4	5	6
1	376328.65	1344655.25	Аналитический	0.10	-
2	376281.94	1344687.94	Аналитический	0.10	-
3	376283.30	1344871.50	Аналитический	0.10	-
4	376265.90	1344741.28	Аналитический	0.30	-
5	376246.30	1344691.97	Аналитический	0.20	-
6	376280.66	1344675.61	Аналитический	0.20	-
1	376328.65	1344655.25	Аналитический	0.10	-
7	375120.32	1343659.23	Картометрический	1.00	-
8	375131.28	1343686.87	Картометрический	1.00	-
9	375298.12	1344034.76	Картометрический	1.00	-
10	375544.40	1344061.69	Картометрический	1.00	-
11	375551.57	1344224.98	Картометрический	1.00	-
12	375465.95	1344261.17	Картометрический	1.00	-
13	375514.39	1344365.47	Аналитический	0.30	-
14	375529.70	1344384.25	Аналитический	0.30	-
15	375694.48	1344423.37	Картометрический	1.00	-
16	375870.96	1344791.96	Аналитический	0.30	-
17	375884.63	1344815.37	Аналитический	0.30	-
18	375910.02	1344951.28	Аналитический	0.20	-
19	375910.04	1344955.81	Аналитический	0.20	-
20	375912.23	1344966.47	Аналитический	0.20	-
21	375914.70	1344972.13	Аналитический	0.20	-
22	375918.60	1344973.02	Аналитический	0.20	-
23	375930.75	1344971.11	Аналитический	0.20	-
24	375944.35	1344965.64	Аналитический	0.20	-
25	375969.39	1344989.46	Картометрический	1.00	-
26	376008.12	1344997.32	Картометрический	1.00	-
27	376038.96	1344992.97	Картометрический	1.00	-
28	376113.49	1345116.04	Картометрический	1.00	-
29	376085.22	1345248.68	Аналитический	0.10	-
30	376088.57	1345259.72	Аналитический	0.10	-
31	376174.23	1345561.91	Аналитический	0.20	-
32	376217.57	1345630.27	Аналитический	0.30	-
33	376404.49	1346022.10	Картометрический	1.00	-

1	2	3	4	5	6
34	376531.09	1346118.28	Аналитический	0.30	-
35	376576.02	1346147.15	Аналитический	0.30	-
36	376304.88	1346258.04	Аналитический	0.30	-
37	376278.61	1346269.84	Аналитический	0.30	-
38	376099.35	1346307.22	Картометрический	1.00	-
39	376094.35	1346303.86	Картометрический	1.00	-
40	376061.83	1346250.67	Картометрический	1.00	-
41	376206.37	1346052.47	Картометрический	1.00	-
42	376110.58	1345856.38	Аналитический	0.30	-
43	376106.88	1345845.19	Аналитический	0.30	-
44	375703.28	1345053.03	Аналитический	0.20	-
45	375771.65	1345017.49	Аналитический	0.20	-
46	375821.48	1344993.70	Аналитический	0.20	-
47	375836.28	1344987.56	Аналитический	0.20	-
48	375855.00	1344981.61	Аналитический	0.20	-
49	375873.55	1344979.72	Аналитический	0.20	-
50	375882.36	1344978.92	Аналитический	0.20	-
51	375886.43	1344975.14	Аналитический	0.20	-
52	375885.82	1344971.33	Аналитический	0.20	-
53	375884.92	1344960.13	Аналитический	0.20	-
54	375884.11	1344956.45	Аналитический	0.20	-
55	375880.15	1344955.26	Аналитический	0.20	-
56	375869.67	1344957.26	Аналитический	0.20	-
57	375826.82	1344968.27	Аналитический	0.20	-
58	375797.44	1344980.97	Аналитический	0.20	-
59	375771.76	1344993.56	Аналитический	0.20	-
60	375693.10	1345033.53	Аналитический	0.20	-
61	375630.45	1344866.42	Картометрический	1.00	-
62	375306.16	1344430.52	Аналитический	0.30	-
63	375222.02	1344337.89	Картометрический	1.00	-
64	375099.39	1344399.70	Картометрический	1.00	-
65	375228.35	1344760.43	Картометрический	1.00	-
66	375375.21	1345000.51	Картометрический	1.00	-
67	375230.97	1345073.68	Картометрический	1.00	-
68	375153.47	1344712.44	Картометрический	1.00	-
69	375059.44	1344419.49	Картометрический	1.00	-
70	375090.67	1344390.60	Картометрический	1.00	-
71	375049.45	1344339.28	Картометрический	1.00	-
72	375004.61	1344251.64	Картометрический	1.00	-
73	375002.88	1344222.03	Картометрический	1.00	-
74	375039.14	1344107.39	Картометрический	1.00	-
75	375071.83	1344070.83	Картометрический	1.00	-
76	375037.52	1344081.17	Картометрический	1.00	-
77	375022.25	1344079.08	Картометрический	1.00	-
78	374991.93	1344024.91	Картометрический	1.00	-
79	374956.27	1344018.34	Картометрический	1.00	-
80	374928.34	1343987.82	Картометрический	1.00	-
81	374907.88	1343924.87	Картометрический	1.00	-

1	2	3	4	5	6
82	374883.47	1343927.29	Картометрический	1.00	-
83	374873.81	1343914.87	Картометрический	1.00	-
84	374904.85	1343882.67	Картометрический	1.00	-
85	374916.61	1343821.22	Картометрический	1.00	-
86	374949.04	1343776.19	Картометрический	1.00	-
87	374922.02	1343691.41	Картометрический	1.00	-
88	374878.52	1343648.64	Картометрический	1.00	-
89	374976.93	1343607.57	Картометрический	1.00	-
90	375084.99	1343663.67	Картометрический	1.00	-
7	375120.32	1343659.23	Картометрический	1.00	-

3. Сведения о характерных точках части (частей) границы объекта

Обозначение характерных точек части границы	Координаты, м		Метод определения координат характерной точки	Средняя квадратическая погрешность положения характерной точки (Mt), м	Описание обозначения точки на местности (при наличии)
	X	Y			
1	2	3	4	5	6
Часть №					
-	-	-	-	-	-

Раздел 3

Сведения о местоположении измененных (уточненных) границ объекта							
1. Система координат: -							
2. Сведения о характерных точках границ объекта							
Обозначение характерных точек границ	Существующие координаты, м		Измененные (уточненные) координаты, м		Метод определения координат характерной точки	Средняя квадратическая погрешность положения характерной точки (Mt), м	Описание обозначения точки на местности (при наличии)
	X	Y	X	Y			
1	2	3	4	5	6	7	8
-	-	-	-	-	-	-	-
3.Сведения о характерных точках части (частей) границы объекта							
Часть №							
-	-	-	-	-	-	-	-

Раздел 4
Шематические части

Условные условные знаки и обозначения:
граница территориальной зоны
характерные точки границ территориальной зоны

Масштаб 1:5000

Руководитель ООО «Градостроительный проектный центр»
Подпись _____ О.В.Шальнева Дата «31» августа 2022г.
Масштаб для изображения на листе, использованном для изображения границ объекта

ОПИСАНИЕ МЕСТОПОЛОЖЕНИЯ ГРАНИЦ

Зона сельскохозяйственного производства села Сергеевка - СХ2/1

(наименование объекта, местоположение границ которого описано (далее - объект)

Раздел 1

Сведения об объекте		
№ п/п	Характеристики объекта	Описание характеристик
1	2	3
1	Местоположение объекта	Воронежская область, Подгоренский муниципальный район, Сергеевское сельское поселение, село Сергеевка
2	Площадь объекта ± величина погрешности определения площади (Р ± Дельта Р)	-
3	Иные характеристики объекта	-

Раздел 2

Сведения о местоположении границ объекта					
1. Система координат: МСК - 36, зона 1					
2. Сведения о характерных точках границ объекта					
Обозначение характерных точек границ	Координаты, м		Метод определения координат характерной точки	Средняя квадратическая погрешность положения характерной точки (Mt), м	Описание обозначения точки на местности (при наличии)
	X	Y			
1	2	3	4	5	6
1	376208.50	1344173.05	Аналитический	0.10	-
2	376236.64	1344255.43	Аналитический	0.10	-
3	376171.44	1344279.54	Аналитический	0.10	-
4	376175.88	1344290.14	Аналитический	0.10	-
5	376148.79	1344300.46	Аналитический	0.20	-
6	376126.12	1344307.84	Аналитический	0.20	-
7	376118.83	1344294.08	Аналитический	0.10	-
8	376111.64	1344274.84	Аналитический	0.10	-
9	376116.53	1344272.93	Аналитический	0.10	-
10	376110.34	1344257.25	Аналитический	0.10	-
11	376129.70	1344249.63	Аналитический	0.10	-
12	376113.32	1344208.99	Аналитический	0.10	-
13	376132.18	1344202.60	Аналитический	0.10	-
14	376143.23	1344198.59	Аналитический	0.10	-
15	376153.75	1344193.70	Аналитический	0.10	-
16	376178.18	1344184.72	Аналитический	0.10	-
1	376208.50	1344173.05	Аналитический	0.10	-
3. Сведения о характерных точках части (частей) границы объекта					
Обозначение характерных точек части границы	Координаты, м		Метод определения координат характерной точки	Средняя квадратическая погрешность положения характерной точки (Mt), м	Описание обозначения точки на местности (при наличии)
	X	Y			
1	2	3	4	5	6
Часть №					
-	-	-	-	-	-

Раздел 3

Сведения о местоположении измененных (уточненных) границ объекта							
1. Система координат: -							
2. Сведения о характерных точках границ объекта							
Обозначение характерных точек границ	Существующие координаты, м		Измененные (уточненные) координаты, м		Метод определения координат характерной точки	Средняя квадратическая погрешность положения характерной точки (Mt), м	Описание обозначения точки на местности (при наличии)
	X	Y	X	Y			
1	2	3	4	5	6	7	8
-	-	-	-	-	-	-	-
3.Сведения о характерных точках части (частей) границы объекта							
Часть №							
-	-	-	-	-	-	-	-

Раздел 4

План границ объекта



Используемые условные знаки и обозначения :

границы территориальной зоны

•1 характерная точка границ территориальной зоны

Масштаб 1:5000

Руководитель БУВО «Нормативно-проектный центр»

Подпись _____ Ю.В.Шалыгина Дата « 10 » августа 2022 г.

Место для оттиска печати (при наличии) лица, составившего описание местоположения границ объекта

ОПИСАНИЕ МЕСТОПОЛОЖЕНИЯ ГРАНИЦ

Зона ритуальных объектов села Сергеевка - СН1/1

(наименование объекта, местоположение границ которого описано (далее - объект)

Раздел 1

Сведения об объекте		
№ п/п	Характеристики объекта	Описание характеристик
1	2	3
1	Местоположение объекта	Воронежская область, Подгоренский муниципальный район, Сергеевское сельское поселение, село Сергеевка
2	Площадь объекта ± величина погрешности определения площади (Р ± Дельта Р)	-
3	Иные характеристики объекта	-

Раздел 2

Сведения о местоположении границ объекта					
1. Система координат: МСК - 36, зона 1					
2. Сведения о характерных точках границ объекта					
Обозначение характерных точек границ	Координаты, м		Метод определения координат характерной точки	Средняя квадратическая погрешность положения характерной точки (Mt), м	Описание обозначения точки на местности (при наличии)
	X	Y			
1	2	3	4	5	6
1	376265.21	1344473.94	Аналитический	0.10	-
2	376337.44	1344639.76	Аналитический	0.10	-
3	376328.65	1344655.25	Аналитический	0.20	-
4	376280.66	1344675.61	Аналитический	0.20	-
5	376246.30	1344691.97	Аналитический	0.20	-
6	376209.85	1344599.08	Аналитический	0.20	-
7	376163.52	1344495.31	Аналитический	0.20	-
8	376231.71	1344468.95	Аналитический	0.20	-
9	376244.94	1344468.48	Аналитический	0.20	-
1	376265.21	1344473.94	Аналитический	0.10	-
3. Сведения о характерных точках части (частей) границы объекта					
Обозначение характерных точек части границы	Координаты, м		Метод определения координат характерной точки	Средняя квадратическая погрешность положения характерной точки (Mt), м	Описание обозначения точки на местности (при наличии)
	X	Y			
1	2	3	4	5	6
Часть №					
-	-	-	-	-	-

Раздел 3

Сведения о местоположении измененных (уточненных) границ объекта							
1. Система координат: -							
2. Сведения о характерных точках границ объекта							
Обозначение характерных точек границ	Существующие координаты, м		Измененные (уточненные) координаты, м		Метод определения координат характерной точки	Средняя квадратическая погрешность положения характерной точки (Mt), м	Описание обозначения точки на местности (при наличии)
	X	Y	X	Y			
1	2	3	4	5	6	7	8
-	-	-	-	-	-	-	-
3.Сведения о характерных точках части (частей) границы объекта							
Часть №							
-	-	-	-	-	-	-	-

Раздел 4

План границ объекта



Используемые условные знаки и обозначения :

Масштаб 1:5000

границы территориальной зоны

•1 характерная точка границ территориальной зоны

Руководитель БУВО «Нормативно-проектный центр»

Подпись _____ Ю.В.Шалыгина Дата « 10 » августа 2022 г.

Место для оттиска печати (при наличии) лица, составившего описание местоположения границ объекта

Приложение № 2
к правилам землепользования и застройки
Сергеевского сельского поселения
Подгоренского муниципального района
Воронежской области

СВЕДЕНИЯ О ГРАНИЦАХ ТЕРРИТОРИАЛЬНЫХ ЗОН, СОДЕРЖАЩИЕ ГРАФИЧЕСКОЕ ОПИСАНИЕ МЕСТОПОЛОЖЕНИЯ ГРАНИЦ ТЕРРИТОРИАЛЬНЫХ ЗОН, ПЕРЕЧЕНЬ КООРДИНАТ ХАРАКТЕРНЫХ ТОЧЕК ГРАНИЦ ТЕРРИТОРИАЛЬНЫХ ЗОН ХУТОРА ДОЛЖИК

ОПИСАНИЕ МЕСТОПОЛОЖЕНИЯ ГРАНИЦ

Зона застройки индивидуальными жилыми домами хутора Должик - Ж1/2

(наименование объекта, местоположение границ которого описано (далее - объект)

Раздел 1

Сведения об объекте		
№ п/п	Характеристики объекта	Описание характеристик
1	2	3
1	Местоположение объекта	Воронежская область, Подгоренский муниципальный район, Сергеевское сельское поселение, хутор Должик
2	Площадь объекта ± величина погрешности определения площади (Р ± Дельта Р)	-
3	Иные характеристики объекта	-

Раздел 2

Сведения о местоположении границ объекта					
1. Система координат: МСК - 36, зона 1					
2. Сведения о характерных точках границ объекта					
Обозначение характерных точек границ	Координаты, м		Метод определения координат характерной точки	Средняя квадратическая погрешность положения характерной точки (Mt), м	Описание обозначения точки на местности (при наличии)
	X	Y			
1	2	3	4	5	6
1	381187.05	1344064.65	Картометрический	5.00	-
2	381245.74	1344198.17	Картометрический	5.00	-
3	381179.86	1344217.21	Картометрический	5.00	-
4	381486.16	1344481.86	Картометрический	5.00	-
5	381504.02	1344515.78	Картометрический	5.00	-
6	381441.38	1344561.06	Картометрический	5.00	-
7	381427.12	1344586.54	Картометрический	5.00	-
8	381206.34	1344458.22	Картометрический	5.00	-
9	381014.92	1344225.10	Картометрический	5.00	-
10	380954.28	1344227.00	Картометрический	5.00	-
11	380903.11	1344151.19	Картометрический	5.00	-
12	380923.40	1344080.69	Картометрический	5.00	-
13	380941.49	1344117.78	Картометрический	5.00	-
14	381095.17	1344089.34	Картометрический	5.00	-
1	381187.05	1344064.65	Картометрический	5.00	-
15	380678.79	1343860.93	Картометрический	5.00	-
16	380908.79	1344312.28	Картометрический	5.00	-
17	380959.96	1344259.22	Картометрический	5.00	-
18	381037.67	1344374.83	Картометрический	5.00	-
19	381028.19	1344407.04	Картометрический	5.00	-
20	381130.53	1344535.92	Картометрический	5.00	-
21	381162.75	1344543.50	Картометрический	5.00	-
22	381221.60	1344589.90	Картометрический	5.00	-
23	381219.19	1344596.79	Картометрический	5.00	-
24	381243.11	1344647.14	Картометрический	5.00	-
25	381276.83	1344679.50	Картометрический	5.00	-
26	381300.66	1344684.12	Картометрический	5.00	-
27	381297.68	1344745.16	Картометрический	5.00	-
28	381313.37	1344766.03	Картометрический	5.00	-
29	381342.42	1344777.31	Картометрический	5.00	-
30	381305.77	1344808.53	Картометрический	5.00	-
31	381306.81	1344859.33	Картометрический	5.00	-
32	381322.22	1344866.65	Картометрический	5.00	-
33	381335.68	1344820.64	Картометрический	5.00	-

1	2	3	4	5	6
34	381356.53	1344804.14	Картометрический	5.00	-
35	381361.34	1344831.99	Картометрический	5.00	-
36	381348.06	1344927.97	Картометрический	5.00	-
37	381337.45	1344947.66	Картометрический	5.00	-
38	381371.10	1344976.64	Картометрический	5.00	-
39	381330.94	1345002.00	Картометрический	5.00	-
40	381265.46	1345032.93	Картометрический	5.00	-
41	381250.50	1345018.59	Аналитический	0.20	-
42	381256.55	1344982.42	Аналитический	0.20	-
43	381256.28	1344973.16	Аналитический	0.20	-
44	381256.98	1344961.68	Аналитический	0.20	-
45	381254.62	1344922.68	Аналитический	0.20	-
46	381245.92	1344881.71	Аналитический	0.20	-
47	381244.03	1344871.39	Аналитический	0.20	-
48	381226.12	1344827.36	Аналитический	0.20	-
49	381218.93	1344809.54	Аналитический	0.20	-
50	381204.16	1344779.31	Аналитический	0.20	-
51	381190.87	1344753.03	Аналитический	0.20	-
52	381149.96	1344687.42	Аналитический	0.20	-
53	381130.73	1344659.84	Аналитический	0.20	-
54	381120.85	1344648.04	Аналитический	0.20	-
55	381111.91	1344639.80	Аналитический	0.20	-
56	381098.57	1344623.30	Аналитический	0.20	-
57	381076.73	1344604.67	Аналитический	0.20	-
58	381058.51	1344590.78	Аналитический	0.20	-
59	381040.10	1344571.37	Аналитический	0.20	-
60	381012.95	1344543.31	Аналитический	0.20	-
61	380967.08	1344502.06	Аналитический	0.20	-
62	380919.20	1344455.19	Аналитический	0.20	-
63	380890.23	1344428.63	Аналитический	0.20	-
64	380868.62	1344405.72	Аналитический	0.20	-
65	380848.97	1344383.77	Аналитический	0.20	-
66	380834.04	1344370.47	Аналитический	0.20	-
67	380788.83	1344328.83	Аналитический	0.20	-
68	380772.33	1344309.52	Аналитический	0.20	-
69	380748.51	1344275.58	Аналитический	0.20	-
70	380738.92	1344259.34	Аналитический	0.20	-
71	380687.67	1344158.21	Аналитический	0.20	-
72	380677.96	1344139.48	Аналитический	0.20	-
73	380667.54	1344118.81	Аналитический	0.20	-
74	380649.06	1344084.55	Аналитический	0.20	-
75	380635.89	1344058.22	Аналитический	0.20	-
76	380621.56	1344025.37	Аналитический	0.20	-
77	380615.56	1344010.31	Аналитический	0.20	-
78	380591.00	1343931.60	Аналитический	0.20	-
79	380578.39	1343895.22	Аналитический	0.20	-
80	380588.28	1343882.50	Картометрический	5.00	-
15	380678.79	1343860.93	Картометрический	5.00	-

1	2	3	4	5	6
81	380568.68	1343900.67	Аналитический	0.20	-
82	380576.70	1343920.73	Аналитический	0.20	-
83	380606.16	1344009.13	Аналитический	0.20	-
84	380622.17	1344052.82	Аналитический	0.20	-
85	380624.80	1344060.67	Аналитический	0.20	-
86	380653.60	1344117.21	Аналитический	0.20	-
87	380703.98	1344217.38	Аналитический	0.20	-
88	380716.90	1344242.81	Аналитический	0.20	-
89	380732.09	1344269.89	Аналитический	0.20	-
90	380754.81	1344304.75	Аналитический	0.20	-
91	380775.41	1344332.03	Аналитический	0.20	-
92	380838.01	1344389.86	Аналитический	0.20	-
93	380848.99	1344399.31	Аналитический	0.20	-
94	380882.58	1344434.96	Аналитический	0.20	-
95	380911.13	1344464.55	Аналитический	0.20	-
96	380942.54	1344493.22	Аналитический	0.20	-
97	380965.87	1344514.14	Аналитический	0.20	-
98	380991.95	1344537.05	Аналитический	0.20	-
99	381034.28	1344581.14	Аналитический	0.20	-
100	381059.23	1344605.28	Аналитический	0.20	-
101	381078.14	1344621.98	Аналитический	0.20	-
102	381106.51	1344650.95	Аналитический	0.20	-
103	381120.19	1344668.45	Аналитический	0.20	-
104	381134.27	1344687.56	Аналитический	0.20	-
105	381143.50	1344701.79	Аналитический	0.20	-
106	381179.56	1344761.21	Аналитический	0.20	-
107	381208.59	1344814.40	Аналитический	0.20	-
108	381220.66	1344843.64	Аналитический	0.20	-
109	381232.93	1344880.05	Аналитический	0.20	-
110	381240.57	1344919.28	Аналитический	0.20	-
110	381240.57	1344919.28	Аналитический	0.20	-
111	381244.72	1344957.35	Аналитический	0.20	-
112	381244.79	1344975.41	Аналитический	0.20	-
113	381240.38	1345016.94	Аналитический	0.20	-
114	381169.04	1345043.31	Картометрический	5.00	-
115	381082.62	1344879.84	Картометрический	5.00	-
116	381098.93	1344838.87	Картометрический	5.00	-
117	381025.89	1344800.50	Картометрический	5.00	-
118	380899.36	1344624.28	Картометрический	5.00	-
119	380841.44	1344651.68	Картометрический	5.00	-
120	380823.00	1344620.70	Картометрический	5.00	-
121	380869.87	1344591.82	Картометрический	5.00	-
122	380830.12	1344554.49	Картометрический	5.00	-
123	380819.14	1344535.32	Аналитический	0.10	-
124	380794.70	1344491.72	Аналитический	0.10	-
125	380775.67	1344462.40	Аналитический	0.10	-
126	380684.45	1344313.43	Картометрический	5.00	-

1	2	3	4	5	6
127	380581.41	1344124.89	Картометрический	5.00	-
128	380606.32	1344102.67	Картометрический	5.00	-
129	380599.7	1344083.2	Картометрический	5.00	-
130	380563.21	1344064.26	Картометрический	5.00	-
131	380515.53	1343930.53	Картометрический	5.00	-
132	380566.67	1343903.26	Картометрический	5.00	-
81	380568.68	1343900.67	Аналитический	0.20	-

3. Сведения о характерных точках части (частей) границы объекта

Обозначение характерных точек части границы	Координаты, м		Метод определения координат характерной точки	Средняя квадратическая погрешность положения характерной точки (Mt), м	Описание обозначения точки на местности (при наличии)
	X	Y			
1	2	3	4	5	6
Часть №					
-	-	-	-	-	-

Раздел 3

Сведения о местоположении измененных (уточненных) границ объекта							
1. Система координат: -							
2. Сведения о характерных точках границ объекта							
Обозначение характерных точек границ	Существующие координаты, м		Измененные (уточненные) координаты, м		Метод определения координат характерной точки	Средняя квадратическая погрешность положения характерной точки (Mt), м	Описание обозначения точки на местности (при наличии)
	X	Y	X	Y			
1	2	3	4	5	6	7	8
-	-	-	-	-	-	-	-
3.Сведения о характерных точках части (частей) границы объекта							
Часть №							
-	-	-	-	-	-	-	-

Раздел 4

План границ объекта



Масштаб 1:5000

Используемые условные знаки и обозначения:

границы территориальной зоны

характерная точка границ территориальной зоны

Руководитель БУВО «Нормативно-проектный центр»

Подпись _____ Ю.В.Шалыгина Дата «10» августа 2022 г.

Место для оттиска печати (при наличии)лица,составившего описание местоположения границ объекта

ОПИСАНИЕ МЕСТОПОЛОЖЕНИЯ ГРАНИЦ

Зона улиц, дорог, инженерной и транспортной инфраструктуры хутора Должик - ИТ1/2

(наименование объекта, местоположение границ которого описано (далее - объект)

Раздел 1

Сведения об объекте		
№ п/п	Характеристики объекта	Описание характеристик
1	2	3
1	Местоположение объекта	Воронежская область, Подгоренский муниципальный район, Сергеевское сельское поселение, хутор Должик
2	Площадь объекта ± величина погрешности определения площади (Р ± Дельта Р)	-
3	Иные характеристики объекта	-

Раздел 2

Сведения о местоположении границ объекта					
1. Система координат: МСК - 36, зона 1					
2. Сведения о характерных точках границ объекта					
Обозначение характерных точек границ	Координаты, м		Метод определения координат характерной точки	Средняя квадратическая погрешность положения характерной точки (Mt), м	Описание обозначения точки на местности (при наличии)
	X	Y			
1	2	3	4	5	6
1	380578.39	1343895.22	Аналитический	0.20	-
2	380591.00	1343931.60	Аналитический	0.20	-
3	380615.56	1344010.31	Аналитический	0.20	-
4	380621.56	1344025.37	Аналитический	0.20	-
5	380635.89	1344058.22	Аналитический	0.20	-
6	380649.06	1344084.55	Аналитический	0.20	-
7	380667.54	1344118.81	Аналитический	0.20	-
8	380677.96	1344139.48	Аналитический	0.20	-
9	380687.67	1344158.21	Аналитический	0.20	-
10	380738.92	1344259.34	Аналитический	0.20	-
11	380748.51	1344275.58	Аналитический	0.20	-
12	380772.33	1344309.52	Аналитический	0.20	-
13	380788.83	1344328.83	Аналитический	0.20	-
14	380834.04	1344370.47	Аналитический	0.20	-
15	380848.97	1344383.77	Аналитический	0.20	-
16	380868.62	1344405.72	Аналитический	0.20	-
17	380890.23	1344428.63	Аналитический	0.20	-
18	380919.20	1344455.19	Аналитический	0.20	-
19	380967.08	1344502.06	Аналитический	0.20	-
20	381012.95	1344543.31	Аналитический	0.20	-
21	381040.10	1344571.37	Аналитический	0.20	-
22	381058.51	1344590.78	Аналитический	0.20	-
23	381076.73	1344604.67	Аналитический	0.20	-
24	381098.57	1344623.30	Аналитический	0.20	-
25	381111.91	1344639.80	Аналитический	0.20	-
26	381120.85	1344648.04	Аналитический	0.20	-
27	381130.73	1344659.84	Аналитический	0.20	-
28	381149.96	1344687.42	Аналитический	0.20	-
29	381190.87	1344753.03	Аналитический	0.20	-
30	381204.16	1344779.31	Аналитический	0.20	-
31	381218.93	1344809.54	Аналитический	0.20	-
32	381226.12	1344827.36	Аналитический	0.20	-
33	381244.03	1344871.39	Аналитический	0.20	-
34	381245.92	1344881.71	Аналитический	0.20	-
35	381254.62	1344922.68	Аналитический	0.20	-

1	2	3	4	5	6
36	381256.98	1344961.68	Аналитический	0.20	-
37	381256.28	1344973.16	Аналитический	0.20	-
38	381256.55	1344982.42	Аналитический	0.20	-
39	381250.50	1345018.59	Аналитический	0.20	-
40	381240.38	1345016.94	Аналитический	0.20	-
41	381244.79	1344975.41	Аналитический	0.20	-
42	381244.72	1344957.35	Аналитический	0.20	-
43	381240.57	1344919.28	Аналитический	0.20	-
44	381232.93	1344880.05	Аналитический	0.20	-
45	381220.66	1344843.64	Аналитический	0.20	-
46	381208.59	1344814.40	Аналитический	0.20	-
47	381179.56	1344761.21	Аналитический	0.20	-
48	381143.50	1344701.79	Аналитический	0.20	-
49	381134.27	1344687.56	Аналитический	0.20	-
50	381120.19	1344668.45	Аналитический	0.20	-
51	381106.51	1344650.95	Аналитический	0.20	-
52	381078.14	1344621.98	Аналитический	0.20	-
53	381059.23	1344605.28	Аналитический	0.20	-
54	381034.28	1344581.14	Аналитический	0.20	-
55	380991.95	1344537.05	Аналитический	0.20	-
56	380965.87	1344514.14	Аналитический	0.20	-
57	380942.54	1344493.22	Аналитический	0.20	-
58	380911.13	1344464.55	Аналитический	0.20	-
59	380882.58	1344434.96	Аналитический	0.20	-
60	380848.99	1344399.31	Аналитический	0.20	-
61	380838.01	1344389.86	Аналитический	0.20	-
62	380775.41	1344332.03	Аналитический	0.20	-
63	380754.81	1344304.75	Аналитический	0.20	-
64	380732.09	1344269.89	Аналитический	0.20	-
65	380716.90	1344242.81	Аналитический	0.20	-
66	380703.98	1344217.38	Аналитический	0.20	-
67	380653.60	1344117.21	Аналитический	0.20	-
68	380624.80	1344060.67	Аналитический	0.20	-
69	380622.17	1344052.82	Аналитический	0.20	-
70	380606.16	1344009.13	Аналитический	0.20	-
71	380576.70	1343920.73	Аналитический	0.20	-
72	380568.68	1343900.67	Аналитический	0.20	-
1	380578.39	1343895.22	Аналитический	0.20	-

3. Сведения о характерных точках части (частей) границы объекта					
Обозначение характерных точек части границы	Координаты, м		Метод определения координат характерной точки	Средняя квадратическая погрешность положения характерной точки (Mt), м	Описание обозначения точки на местности (при наличии)
	X	Y			
1	2	3	4	5	6
Часть №					
-	-	-	-	-	-

Раздел 3

Сведения о местоположении измененных (уточненных) границ объекта							
1. Система координат: -							
2. Сведения о характерных точках границ объекта							
Обозначение характерных точек границ	Существующие координаты, м		Измененные (уточненные) координаты, м		Метод определения координат характерной точки	Средняя квадратическая погрешность положения характерной точки (Mt), м	Описание обозначения точки на местности (при наличии)
	X	Y	X	Y			
1	2	3	4	5	6	7	8
-	-	-	-	-	-	-	-
3.Сведения о характерных точках части (частей) границы объекта							
Часть №							
-	-	-	-	-	-	-	-

Раздел 4

План границ объекта



Масштаб 1:5000

Используемые условные знаки и обозначения:

границы территориальной зоны

•1 характерная точка границ территориальной зоны

Руководитель БУВО «Нормативно-проектный центр»

Подпись _____ Ю.В.Шалыгина Дата « 10 » августа 2022 г.

Место для оттиска печати (при наличии) лица, составившего описание местоположения границ объекта

ОПИСАНИЕ МЕСТОПОЛОЖЕНИЯ ГРАНИЦ

Зона сельскохозяйственного использования в границах населенного пункта хутора Должик - СХ1/2

(наименование объекта, местоположение границ которого описано (далее - объект)

Раздел 1

Сведения об объекте		
№ п/п	Характеристики объекта	Описание характеристик
1	2	3
1	Местоположение объекта	Воронежская область, Подгоренский муниципальный район, Сергеевское сельское поселение, хутор Должик
2	Площадь объекта ± величина погрешности определения площади (Р ± Дельта Р)	-
3	Иные характеристики объекта	-

Раздел 2

Сведения о местоположении границ объекта					
1. Система координат: МСК - 36, зона 1					
2. Сведения о характерных точках границ объекта					
Обозначение характерных точек границ	Координаты, м		Метод определения координат характерной точки	Средняя квадратическая погрешность положения характерной точки (Mt), м	Описание обозначения точки на местности (при наличии)
	X	Y			
1	2	3	4	5	6
1	381660.15	1344306.78	Аналитический	0.30	-
2	381628.43	1344387.30	Картометрический	5.00	-
3	381561.09	1344437.89	Картометрический	5.00	-
4	381486.16	1344481.86	Картометрический	5.00	-
5	381179.86	1344217.21	Картометрический	5.00	-
6	381245.74	1344198.17	Картометрический	5.00	-
7	381315.59	1344108.49	Аналитический	0.30	-
8	381377.42	1344181.06	Аналитический	0.30	-
1	381660.15	1344306.78	Аналитический	0.30	-
9	381427.12	1344586.54	Картометрический	5.00	-
10	381363.71	1344699.81	Картометрический	5.00	-
11	381333.08	1344652.98	Картометрический	5.00	-
12	381291.48	1344567.41	Картометрический	5.00	-
13	381227.44	1344503.45	Картометрический	5.00	-
14	381205.74	1344519.98	Картометрический	5.00	-
15	381232.00	1344560.11	Картометрический	5.00	-
16	381221.60	1344589.90	Картометрический	5.00	-
17	381162.75	1344543.50	Картометрический	5.00	-
18	381130.53	1344535.92	Картометрический	5.00	-
19	381028.19	1344407.04	Картометрический	5.00	-
20	381037.67	1344374.83	Картометрический	5.00	-
21	380959.96	1344259.22	Картометрический	5.00	-
22	380908.79	1344312.28	Картометрический	5.00	-
23	380678.79	1343860.93	Картометрический	5.00	-
24	380692.88	1343857.57	Картометрический	5.00	-
25	380738.23	1343837.19	Картометрический	5.00	-
26	380761.66	1343863.84	Картометрический	5.00	-
27	380795.66	1343868.25	Картометрический	5.00	-
28	380809.46	1343879.83	Картометрический	5.00	-
29	380803.91	1343898.58	Картометрический	5.00	-
30	380761.86	1343914.65	Картометрический	5.00	-
31	380778.10	1343962.61	Картометрический	5.00	-
32	380860.08	1343950.83	Картометрический	5.00	-
33	380923.40	1344080.69	Картометрический	5.00	-

1	2	3	4	5	6
34	380903.11	1344151.19	Картометрический	5.00	-
35	380954.28	1344227.00	Картометрический	5.00	-
36	381014.92	1344225.10	Картометрический	5.00	-
37	381206.34	1344458.22	Картометрический	5.00	-
9	381427.12	1344586.54	Картометрический	5.00	-

3. Сведения о характерных точках части (частей) границы объекта

Обозначение характерных точек части границы	Координаты, м		Метод определения координат характерной точки	Средняя квадратическая погрешность положения характерной точки (Mt), м	Описание обозначения точки на местности (при наличии)
	X	Y			
1	2	3	4	5	6
Часть №					
-	-	-	-	-	-

Раздел 3

Сведения о местоположении измененных (уточненных) границ объекта							
1. Система координат: -							
2. Сведения о характерных точках границ объекта							
Обозначение характерных точек границ	Существующие координаты, м		Измененные (уточненные) координаты, м		Метод определения координат характерной точки	Средняя квадратическая погрешность положения характерной точки (Mt), м	Описание обозначения точки на местности (при наличии)
	X	Y	X	Y			
1	2	3	4	5	6	7	8
-	-	-	-	-	-	-	-
3.Сведения о характерных точках части (частей) границы объекта							
Часть №							
-	-	-	-	-	-	-	-

Раздел 4

План границ объекта



Масштаб 1:5000

Используемые условные знаки и обозначения:

границы территориальной зоны

•1 характерная точка границ территориальной зоны

Руководитель БУВО «Нормативно-проектный центр»

Подпись _____ Ю.В.Шалыгина Дата « 10 » августа 2022 г.

Место для оттиска печати (при наличии) лица, составившего описание местоположения границ объекта

ОПИСАНИЕ МЕСТОПОЛОЖЕНИЯ ГРАНИЦ

Зона ритуальных объектов хутора Должик - СН1/2

(наименование объекта, местоположение границ которого описано (далее - объект)

Раздел 1

Сведения об объекте		
№ п/п	Характеристики объекта	Описание характеристик
1	2	3
1	Местоположение объекта	Воронежская область, Подгоренский муниципальный район, Сергеевское сельское поселение, хутор Должик
2	Площадь объекта ± величина погрешности определения площади (Р ± Дельта Р)	-
3	Иные характеристики объекта	-

Раздел 2

Сведения о местоположении границ объекта					
1. Система координат: МСК - 36, зона 1					
2. Сведения о характерных точках границ объекта					
Обозначение характерных точек границ	Координаты, м		Метод определения координат характерной точки	Средняя квадратическая погрешность положения характерной точки (Mt), м	Описание обозначения точки на местности (при наличии)
	X	Y			
1	2	3	4	5	6
1	380775.67	1344462.40	Картометрический	5.00	-
2	380794.70	1344491.72	Аналитический	0.10	-
3	380819.14	1344535.32	Аналитический	0.10	-
4	380830.12	1344554.49	Картометрический	5.00	-
5	380785.59	1344574.01	Картометрический	5.00	-
6	380737.13	1344484.33	Картометрический	5.00	-
1	380775.67	1344462.40	Картометрический	5.00	-
3. Сведения о характерных точках части (частей) границы объекта					
Обозначение характерных точек части границы	Координаты, м		Метод определения координат характерной точки	Средняя квадратическая погрешность положения характерной точки (Mt), м	Описание обозначения точки на местности (при наличии)
	X	Y			
1	2	3	4	5	6
Часть №					
-	-	-	-	-	-

Раздел 3

Сведения о местоположении измененных (уточненных) границ объекта							
1. Система координат: -							
2. Сведения о характерных точках границ объекта							
Обозначение характерных точек границ	Существующие координаты, м		Измененные (уточненные) координаты, м		Метод определения координат характерной точки	Средняя квадратическая погрешность положения характерной точки (Mt), м	Описание обозначения точки на местности (при наличии)
	X	Y	X	Y			
1	2	3	4	5	6	7	8
-	-	-	-	-	-	-	-
3.Сведения о характерных точках части (частей) границы объекта							
Часть №							
-	-	-	-	-	-	-	-

Раздел 4

План границ объекта



Масштаб 1:2000

Используемые условные знаки и обозначения:

границы территориальной зоны

•1 характерная точка границ территориальной зоны

Руководитель БУВО «Нормативно-проектный центр»

Подпись _____ Ю.В.Шалыгина Дата « 10 » августа 2022 г.

Место для оттиска печати (при наличии) лица, составившего описание местоположения границ объекта

Приложение № 3
к правилам землепользования и застройки
Сергеевского сельского поселения
Подгоренского муниципального района
Воронежской области

СВЕДЕНИЯ О ГРАНИЦАХ ТЕРРИТОРИАЛЬНЫХ ЗОН, СОДЕРЖАЩИЕ ГРАФИЧЕСКОЕ ОПИСАНИЕ МЕСТОПОЛОЖЕНИЯ ГРАНИЦ ТЕРРИТОРИАЛЬНЫХ ЗОН, ПЕРЕЧЕНЬ КООРДИНАТ ХАРАКТЕРНЫХ ТОЧЕК ГРАНИЦ ТЕРРИТОРИАЛЬНЫХ ЗОН ХУТОРА КОРЕНЩИНА

ОПИСАНИЕ МЕСТОПОЛОЖЕНИЯ ГРАНИЦ

Зона застройки индивидуальными жилыми домами хутора Коренщина - Ж1/3

(наименование объекта, местоположение границ которого описано (далее - объект)

Раздел 1

Сведения об объекте		
№ п/п	Характеристики объекта	Описание характеристик
1	2	3
1	Местоположение объекта	Воронежская область, Подгоренский муниципальный район, Сергеевское сельское поселение, хутор Коренщина
2	Площадь объекта ± величина погрешности определения площади (Р ± Дельта Р)	-
3	Иные характеристики объекта	-

Раздел 2

Сведения о местоположении границ объекта					
1. Система координат: МСК - 36, зона 1					
2. Сведения о характерных точках границ объекта					
Обозначение характерных точек границ	Координаты, м		Метод определения координат характерной точки	Средняя квадратическая погрешность положения характерной точки (Mt), м	Описание обозначения точки на местности (при наличии)
	X	Y			
1	2	3	4	5	6
1	371916.97	1337456.27	Аналитический	0.20	-
2	371923.39	1337463.74	Картометрический	1.00	-
3	371946.93	1337550.68	Аналитический	0.20	-
4	371970.06	1337636.12	Картометрический	1.00	-
5	372001.01	1337644.30	Картометрический	1.00	-
6	372062.95	1337843.65	Картометрический	1.00	-
7	371983.42	1337904.52	Картометрический	1.00	-
8	371998.23	1337971.31	Картометрический	1.00	-
9	371957.49	1337986.93	Картометрический	1.00	-
10	371925.34	1337938.94	Картометрический	1.00	-
11	371893.03	1337963.81	Картометрический	1.00	-
12	371819.13	1337960.30	Картометрический	1.00	-
13	371774.07	1337913.23	Картометрический	1.00	-
14	371674.45	1337788.78	Картометрический	1.00	-
15	371647.71	1337695.00	Картометрический	1.00	-
16	371682.66	1337685.36	Картометрический	1.00	-
17	371669.80	1337597.20	Аналитический	0.30	-
18	371786.43	1337558.43	Аналитический	0.30	-
19	371794.45	1337505.57	Аналитический	0.20	-
20	371807.67	1337508.49	Аналитический	0.20	-
21	371814.54	1337495.78	Аналитический	0.20	-
22	371822.64	1337491.30	Аналитический	0.20	-
23	371840.76	1337484.87	Аналитический	0.20	-
24	371856.69	1337478.32	Аналитический	0.20	-
25	371885.77	1337466.72	Аналитический	0.20	-
26	371911.24	1337458.64	Аналитический	0.20	-
1	371916.97	1337456.27	Аналитический	0.20	-
27	372462.76	1338633.39	Картометрический	1.00	-
28	372522.31	1338729.61	Картометрический	1.00	-
29	372589.14	1338698.15	Аналитический	0.20	-
30	372598.20	1338712.98	Аналитический	0.20	-
31	372590.90	1338819.13	Картометрический	1.00	-
32	372611.79	1338820.02	Картометрический	1.00	-
33	372621.74	1338847.14	Картометрический	1.00	-

1	2	3	4	5	6
34	372615.79	1338876.77	Аналитический	0.30	-
35	372635.06	1338863.26	Картометрический	1.00	-
36	372643.30	1338872.08	Картометрический	1.00	-
37	372664.20	1338852.90	Аналитический	0.20	-
38	372678.22	1338865.98	Аналитический	0.20	-
39	372656.50	1338884.93	Картометрический	1.00	-
40	372699.49	1338912.22	Картометрический	1.00	-
41	372685.51	1339008.07	Картометрический	1.00	-
42	372684.52	1339063.96	Картометрический	1.00	-
43	372707.33	1339135.68	Картометрический	1.00	-
44	372678.04	1339152.94	Картометрический	1.00	-
45	372682.45	1339168.98	Картометрический	1.00	-
46	372712.93	1339178.79	Картометрический	1.00	-
47	372762.41	1339224.80	Картометрический	1.00	-
48	372788.90	1339253.29	Картометрический	1.00	-
49	372813.35	1339253.01	Картометрический	1.00	-
50	372847.46	1339283.96	Картометрический	1.00	-
51	372872.68	1339344.67	Аналитический	0.20	-
52	372882.20	1339367.10	Аналитический	0.20	-
53	372885.87	1339388.51	Картометрический	1.00	-
54	372907.36	1339422.14	Картометрический	1.00	-
55	372896.89	1339461.20	Картометрический	1.00	-
56	372923.86	1339460.05	Картометрический	1.00	-
57	372938.24	1339396.39	Картометрический	1.00	-
58	372997.75	1339367.77	Картометрический	1.00	-
59	373006.28	1339375.30	Картометрический	1.00	-
60	372990.67	1339408.49	Картометрический	1.00	-
61	373067.31	1339468.59	Картометрический	1.00	-
62	373038.38	1339515.49	Картометрический	1.00	-
63	373040.22	1339528.17	Картометрический	1.00	-
64	373079.19	1339542.96	Картометрический	1.00	-
65	373085.29	1339558.14	Картометрический	1.00	-
66	373056.09	1339583.87	Картометрический	1.00	-
67	373041.96	1339667.85	Картометрический	1.00	-
68	373061.58	1339685.41	Картометрический	1.00	-
69	372984.61	1339734.54	Картометрический	1.00	-
70	372969.98	1339710.15	Картометрический	1.00	-
71	372887.31	1339775.44	Картометрический	1.00	-
72	372859.70	1339792.69	Картометрический	1.00	-
73	372832.66	1339767.30	Картометрический	1.00	-
74	372790.23	1339698.64	Картометрический	1.00	-
75	372800.65	1339685.98	Аналитический	0.20	-
76	372848.51	1339638.71	Картометрический	1.00	-
77	372874.65	1339638.42	Картометрический	1.00	-
78	372926.34	1339591.26	Картометрический	1.00	-
79	372918.57	1339576.96	Картометрический	1.00	-
80	372898.84	1339550.09	Картометрический	1.00	-
81	372708.33	1339689.41	Картометрический	1.00	-

1	2	3	4	5	6
82	372637.17	1339595.38	Картометрический	1.00	-
83	372648.47	1339567.88	Картометрический	1.00	-
84	372677.65	1339528.03	Картометрический	1.00	-
85	372694.29	1339510.06	Картометрический	1.00	-
86	372787.04	1339442.13	Картометрический	1.00	-
87	372713.51	1339360.83	Картометрический	1.00	-
88	372589.16	1339192.89	Картометрический	1.00	-
89	372548.30	1339094.29	Картометрический	1.00	-
90	372502.53	1338993.62	Картометрический	1.00	-
91	372368.68	1339111.91	Картометрический	1.00	-
92	372404.15	1339045.13	Картометрический	1.00	-
93	372404.01	1339033.88	Картометрический	1.00	-
94	372358.93	1339021.19	Картометрический	1.00	-
95	372315.90	1339012.56	Картометрический	1.00	-
96	372299.76	1338978.92	Картометрический	1.00	-
97	372299.49	1338962.83	Картометрический	1.00	-
98	372353.25	1338890.66	Картометрический	1.00	-
99	372381.78	1338857.68	Картометрический	1.00	-
100	372390.25	1338824.67	Картометрический	1.00	-
101	372386.79	1338814.93	Картометрический	1.00	-
102	372337.77	1338815.74	Картометрический	1.00	-
103	372274.65	1338776.06	Картометрический	1.00	-
104	372269.91	1338767.48	Картометрический	1.00	-
105	372273.53	1338753.56	Картометрический	1.00	-
106	372258.76	1338711.10	Картометрический	1.00	-
107	372234.72	1338669.68	Картометрический	1.00	-
108	372260.33	1338642.90	Картометрический	1.00	-
109	372333.52	1338628.74	Картометрический	1.00	-
110	372349.11	1338630.66	Картометрический	1.00	-
111	372366.74	1338660.70	Картометрический	1.00	-
112	372381.60	1338695.85	Картометрический	1.00	-
113	372397.38	1338689.17	Картометрический	1.00	-
114	372388.26	1338664.59	Картометрический	1.00	-
27	372462.76	1338633.39	Картометрический	1.00	-
115	373330.85	1339912.67	Картометрический	1.00	-
116	373383.63	1340020.45	Картометрический	1.00	-
117	373431.55	1340076.63	Картометрический	1.00	-
118	373479.58	1340074.40	Картометрический	1.00	-
119	373565.79	1340158.09	Картометрический	1.00	-
120	373595.08	1340207.72	Картометрический	1.00	-
121	373625.76	1340234.46	Картометрический	1.00	-
122	373591.55	1340262.79	Картометрический	1.00	-
123	373610.27	1340274.89	Аналитический	0.30	-
124	373636.60	1340291.92	Картометрический	1.00	-
125	373682.52	1340323.57	Картометрический	1.00	-
126	373698.68	1340334.40	Картометрический	1.00	-
127	373714.53	1340388.41	Картометрический	1.00	-

1	2	3	4	5	6
128	373736.77	1340413.56	Картометрический	1.00	-
129	373754.44	1340410.82	Картометрический	1.00	-
130	373778.12	1340416.47	Картометрический	1.00	-
131	373795.36	1340446.76	Картометрический	1.00	-
132	373780.66	1340485.03	Картометрический	1.00	-
133	373758.87	1340563.17	Картометрический	1.00	-
134	373743.07	1340581.13	Картометрический	1.00	-
135	373700.9	1340579.91	Картометрический	1.00	-
136	373633.24	1340631.48	Картометрический	1.00	-
137	373591.54	1340600.63	Картометрический	1.00	-
138	373574.92	1340552.55	Картометрический	1.00	-
139	373606.87	1340545.42	Картометрический	1.00	-
140	373676.86	1340477.74	Картометрический	1.00	-
141	373573.59	1340378.15	Картометрический	1.00	-
142	373539.34	1340336.20	Картометрический	1.00	-
143	373543.13	1340370.02	Картометрический	1.00	-
144	373509.90	1340409.35	Картометрический	1.00	-
145	373452.19	1340447.26	Картометрический	1.00	-
146	373409.28	1340454.52	Картометрический	1.00	-
147	373383.02	1340445.50	Картометрический	1.00	-
148	373361.73	1340427.96	Картометрический	1.00	-
149	373356.35	1340402.62	Картометрический	1.00	-
150	373369.32	1340360.98	Картометрический	1.00	-
151	373404.86	1340303.01	Картометрический	1.00	-
152	373416.79	1340245.29	Картометрический	1.00	-
153	373402.22	1340226.83	Аналитический	0.30	-
154	373380.25	1340222.85	Аналитический	0.30	-
155	373362.68	1340234.05	Картометрический	1.00	-
156	373353.32	1340226.54	Картометрический	1.00	-
157	373333.05	1340224.23	Картометрический	1.00	-
158	373297.36	1340269.51	Картометрический	1.00	-
159	373273.38	1340307.88	Картометрический	1.00	-
160	373242.83	1340359.87	Картометрический	1.00	-
161	373221.01	1340367.74	Картометрический	1.00	-
162	373178.70	1340423.26	Картометрический	1.00	-
163	373082.77	1340506.47	Картометрический	1.00	-
164	373008.34	1340556.42	Картометрический	1.00	-
165	372941.45	1340465.74	Картометрический	1.00	-
166	373006.59	1340415.89	Картометрический	1.00	-
167	373300.54	1340118.76	Картометрический	1.00	-
168	373251.82	1340065.97	Картометрический	1.00	-
169	373205.47	1340000.45	Картометрический	1.00	-
115	373330.85	1339912.67	Картометрический	1.00	-

3. Сведения о характерных точках части (частей) границы объекта					
Обозначение характерных точек части границы	Координаты, м		Метод определения координат характерной точки	Средняя квадратическая погрешность положения характерной точки (Mt), м	Описание обозначения точки на местности (при наличии)
	X	Y			
1	2	3	4	5	6
Часть №					
-	-	-	-	-	-

Раздел 3

Сведения о местоположении измененных (уточненных) границ объекта							
1. Система координат: -							
2. Сведения о характерных точках границ объекта							
Обозначение характерных точек границ	Существующие координаты, м		Измененные (уточненные) координаты, м		Метод определения координат характерной точки	Средняя квадратическая погрешность положения характерной точки (Mt), м	Описание обозначения точки на местности (при наличии)
	X	Y	X	Y			
1	2	3	4	5	6	7	8
-	-	-	-	-	-	-	-
3.Сведения о характерных точках части (частей) границы объекта							
Часть №							
-	-	-	-	-	-	-	-

Раздел 4

Схема границ объекта



Масштаб 1:5000

Используемые условные знаки и обозначения

граница территориальной зоны

х1 характерная точка границ территориальной зоны

Руководитель БУВО «Нормативно-проектный центр»

Подпись _____ Ю.В. Шапыгина Дата «__10__» ___августа___ 2022 г.

Место для оттиска печати при наличии печати, составленного описания местоположения границ объекта

ОПИСАНИЕ МЕСТОПОЛОЖЕНИЯ ГРАНИЦ

Зона сельскохозяйственного использования в границах населенного пункта хутора Коренщина - СХ1/3

(наименование объекта, местоположение границ которого описано (далее - объект)

Раздел 1

Сведения об объекте		
№ п/п	Характеристики объекта	Описание характеристик
1	2	3
1	Местоположение объекта	Воронежская область, Подгоренский муниципальный район, Сергеевское сельское поселение, хутор Коренщина
2	Площадь объекта ± величина погрешности определения площади (Р ± Дельта Р)	-
3	Иные характеристики объекта	-

Раздел 2

Сведения о местоположении границ объекта					
1. Система координат: МСК - 36, зона 1					
2. Сведения о характерных точках границ объекта					
Обозначение характерных точек границ	Координаты, м		Метод определения координат характерной точки	Средняя квадратическая погрешность положения характерной точки (Mt), м	Описание обозначения точки на местности (при наличии)
	X	Y			
1	2	3	4	5	6
1	372502.53	1338993.62	Картометрический	1.00	-
2	372548.30	1339094.29	Картометрический	1.00	-
3	372476.94	1339119.65	Картометрический	1.00	-
4	372471.74	1339107.86	Картометрический	1.00	-
5	372365.04	1339138.70	Картометрический	1.00	-
6	372368.68	1339111.91	Картометрический	1.00	-
1	372502.53	1338993.62	Картометрический	1.00	-
7	373143.65	1339640.45	Картометрический	1.00	-
8	373165.68	1339649.52	Картометрический	1.00	-
9	373191.55	1339694.95	Картометрический	1.00	-
10	373194.42	1339722.86	Картометрический	1.00	-
11	373162.03	1339762.17	Картометрический	1.00	-
12	373162.37	1339789.26	Картометрический	1.00	-
13	373204.33	1339841.28	Картометрический	1.00	-
14	373227.15	1339845.26	Картометрический	1.00	-
15	373272.42	1339824.42	Картометрический	1.00	-
16	373300.56	1339849.51	Картометрический	1.00	-
17	373330.85	1339912.67	Картометрический	1.00	-
18	373205.47	1340000.45	Картометрический	1.00	-
19	373166.54	1339921.30	Картометрический	1.00	-
20	373109.11	1339845.75	Картометрический	1.00	-
21	372984.61	1339734.54	Картометрический	1.00	-
22	373061.58	1339685.41	Картометрический	1.00	-
23	373090.30	1339690.17	Картометрический	1.00	-
24	373125.24	1339651.67	Картометрический	1.00	-
7	373143.65	1339640.45	Картометрический	1.00	-

3. Сведения о характерных точках части (частей) границы объекта					
Обозначение характерных точек части границы	Координаты, м		Метод определения координат характерной точки	Средняя квадратическая погрешность положения характерной точки (Mt), м	Описание обозначения точки на местности (при наличии)
	X	Y			
1	2	3	4	5	6
Часть №					
-	-	-	-	-	-

Раздел 3

Сведения о местоположении измененных (уточненных) границ объекта							
1. Система координат: -							
2. Сведения о характерных точках границ объекта							
Обозначение характерных точек границ	Существующие координаты, м		Измененные (уточненные) координаты, м		Метод определения координат характерной точки	Средняя квадратическая погрешность положения характерной точки (Mt), м	Описание обозначения точки на местности (при наличии)
	X	Y	X	Y			
1	2	3	4	5	6	7	8
-	-	-	-	-	-	-	-
3.Сведения о характерных точках части (частей) границы объекта							
Часть №							
-	-	-	-	-	-	-	-

Раздел 4

План границ объекта



Масштаб 1:5000

Используемые условные знаки и обозначения:

границы территориальной зоны

•1 характерная точка границ территориальной зоны

Руководитель БУВО «Нормативно-проектный центр»
Подпись _____ Ю.В.Шалыгина Дата «10» августа 2022 г.

Место для оттиска печати (при наличии) лица, составившего описание местоположения границ объекта

Приложение № 4
к правилам землепользования и застройки
Сергеевского сельского поселения
Подгоренского муниципального района
Воронежской области

СВЕДЕНИЯ О ГРАНИЦАХ ТЕРРИТОРИАЛЬНЫХ ЗОН, СОДЕРЖАЩИЕ ГРАФИЧЕСКОЕ ОПИСАНИЕ МЕСТОПОЛОЖЕНИЯ ГРАНИЦ ТЕРРИТОРИАЛЬНЫХ ЗОН, ПЕРЕЧЕНЬ КООРДИНАТ ХАРАКТЕРНЫХ ТОЧЕК ГРАНИЦ ТЕРРИТОРИАЛЬНЫХ ЗОН СЕЛА КУЛЕШОВКА

ОПИСАНИЕ МЕСТОПОЛОЖЕНИЯ ГРАНИЦ

Зона застройки индивидуальными жилыми домами села Кулешовка - Ж1/4

(наименование объекта, местоположение границ которого описано (далее - объект)

Раздел 1

Сведения об объекте		
№ п/п	Характеристики объекта	Описание характеристик
1	2	3
1	Местоположение объекта	Воронежская область, Подгоренский муниципальный район, Сергеевское сельское поселение, село Кулешовка
2	Площадь объекта ± величина погрешности определения площади (Р ± Дельта Р)	-
3	Иные характеристики объекта	-

Раздел 2

Сведения о местоположении границ объекта					
1. Система координат: МСК - 36, зона 1					
2. Сведения о характерных точках границ объекта					
Обозначение характерных точек границ	Координаты, м		Метод определения координат характерной точки	Средняя квадратическая погрешность положения характерной точки (Mt), м	Описание обозначения точки на местности (при наличии)
	X	Y			
1	2	3	4	5	6
1	373309.97	1335267.64	Картометрический	1.00	-
2	373252.64	1335434.12	Картометрический	1.00	-
3	373232.52	1335492.92	Картометрический	1.00	-
4	373210.94	1335491.64	Картометрический	1.00	-
5	373015.37	1335479.40	Картометрический	1.00	-
6	372922.65	1335458.89	Картометрический	1.00	-
7	372889.19	1335465.60	Картометрический	1.00	-
8	372694.10	1335562.62	Картометрический	1.00	-
9	372563.42	1335644.52	Картометрический	1.00	-
10	372508.16	1335671.52	Картометрический	1.00	-
11	372519.79	1335694.41	Картометрический	1.00	-
12	372503.05	1335702.85	Картометрический	1.00	-
13	372494.19	1335706.07	Картометрический	1.00	-
14	372487.35	1335687.32	Аналитический	0.20	-
15	372478.86	1335660.49	Аналитический	0.20	-
16	372457.66	1335582.35	Аналитический	0.20	-
17	372439.25	1335526.69	Аналитический	0.20	-
18	372396.03	1335421.78	Аналитический	0.50	-
19	372460.59	1335388.54	Картометрический	1.00	-
20	372522.69	1335314.12	Картометрический	1.00	-
21	372637.47	1335236.43	Картометрический	1.00	-
22	372727.87	1335201.03	Картометрический	1.00	-
23	372863.39	1335171.65	Картометрический	1.00	-
24	372941.14	1335168.42	Картометрический	1.00	-
25	372988.75	1335179.52	Картометрический	1.00	-
26	373124.01	1335229.76	Картометрический	1.00	-
27	373251.91	1335230.01	Картометрический	1.00	-
28	373288.67	1335237.70	Картометрический	1.00	-
1	373309.97	1335267.64	Картометрический	1.00	-
29	371988.67	1335166.67	Картометрический	1.00	-
30	371988.06	1335280.19	Картометрический	1.00	-
31	372009.41	1335332.51	Картометрический	1.00	-
32	372014.45	1335337.97	Картометрический	1.00	-
33	372047.35	1335373.67	Картометрический	1.00	-

1	2	3	4	5	6
34	372165.06	1335470	Картометрический	1.00	-
35	372221.89	1335479.64	Картометрический	1.00	-
36	372319.06	1335469.57	Картометрический	1.00	-
37	372341.59	1335482.32	Картометрический	1.00	-
38	372393.90	1335589.98	Картометрический	1.00	-
39	372419.12	1335620.64	Аналитический	0.10	-
40	372432.04	1335653.05	Аналитический	0.10	-
41	372456.97	1335707.35	Аналитический	0.10	-
42	372493.19	1335778.83	Аналитический	0.10	-
43	372488.77	1335788.18	Аналитический	0.10	-
44	372495.08	1335800.30	Аналитический	0.10	-
45	372501.96	1335796.20	Аналитический	0.10	-
46	372512.48	1335817.43	Аналитический	0.10	-
47	372549.08	1335896.25	Аналитический	0.10	-
48	372568.42	1336077.07	Картометрический	1.00	-
49	372520.74	1336103.51	Картометрический	1.00	-
50	372553.41	1336360.13	Картометрический	1.00	-
51	372612.19	1336516.02	Картометрический	1.00	-
52	372733.55	1336622.11	Аналитический	0.20	-
53	372740.20	1336647.76	Аналитический	0.20	-
54	372744.12	1336663.13	Картометрический	1.00	-
55	372765.83	1336654.80	Аналитический	0.10	-
56	372768.76	1336653.61	Аналитический	0.10	-
57	372773.60	1336655.73	Аналитический	0.10	-
58	372804.97	1336789.46	Аналитический	0.10	-
59	372835.63	1336946.45	Аналитический	0.10	-
60	372833.19	1336953.63	Аналитический	0.10	-
61	372828.13	1336955.70	Аналитический	0.10	-
62	372801.82	1336976.29	Аналитический	0.20	-
63	372777.44	1336990.80	Аналитический	0.20	-
64	372752.09	1337005.68	Аналитический	0.20	-
65	372723.81	1337022.04	Аналитический	0.20	-
66	372695.82	1337039.08	Аналитический	0.20	-
67	372671.05	1337053.66	Аналитический	0.20	-
68	372648.80	1337065.97	Аналитический	0.20	-
69	372626.16	1337081.93	Аналитический	0.20	-
70	372620.00	1337086.80	Аналитический	0.20	-
71	372615.75	1337086.01	Аналитический	0.20	-
72	372608.88	1337069.28	Аналитический	0.20	-
73	372601.71	1337071.27	Аналитический	0.20	-
74	372606.53	1337090.79	Аналитический	0.20	-
75	372605.93	1337097.29	Аналитический	0.20	-
76	372601.63	1337102.29	Аналитический	0.20	-
77	372581.69	1337118.16	Аналитический	0.20	-
78	372556.72	1337138.66	Аналитический	0.20	-
79	372538.43	1337155.55	Аналитический	0.20	-
80	372515.34	1337179.45	Аналитический	0.20	-
81	372489.39	1337198.72	Аналитический	0.20	-

1	2	3	4	5	6
82	372459.43	1337215.07	Аналитический	0.20	-
83	372445.42	1337223.04	Аналитический	0.20	-
84	372434.56	1337228.54	Аналитический	0.20	-
85	372389.50	1337209.38	Картометрический	1.00	-
86	372427.50	1337091.73	Картометрический	1.00	-
87	372444.75	1336926.60	Картометрический	1.00	-
88	372438.28	1336860.53	Картометрический	1.00	-
89	372406.72	1336795.25	Картометрический	1.00	-
90	372365.90	1336751.13	Картометрический	1.00	-
91	372320.84	1336727.32	Картометрический	1.00	-
92	372289.53	1336696.70	Картометрический	1.00	-
93	372252.75	1336689.42	Картометрический	1.00	-
94	372233.39	1336670.96	Картометрический	1.00	-
95	372237.24	1336637.04	Картометрический	1.00	-
96	372277.96	1336618.88	Картометрический	1.00	-
97	372318.25	1336584.41	Картометрический	1.00	-
98	372341.29	1336544.05	Картометрический	1.00	-
99	372341.39	1336539.90	Аналитический	0.30	-
100	372342.02	1336514.98	Аналитический	0.30	-
101	372342.25	1336505.94	Картометрический	1.00	-
102	372318.65	1336457.98	Картометрический	1.00	-
103	372296.52	1336410.75	Картометрический	1.00	-
104	372293.08	1336404.40	Аналитический	0.10	-
105	372287.88	1336392.80	Аналитический	0.10	-
106	372280.79	1336334.66	Картометрический	1.00	-
107	372285.22	1336273.63	Картометрический	1.00	-
108	372198.99	1336064.34	Картометрический	1.00	-
109	372214.75	1336054.03	Картометрический	1.00	-
110	372226.28	1335948.89	Картометрический	1.00	-
111	372214.94	1335895.62	Картометрический	1.00	-
112	372118.98	1335895.66	Картометрический	1.00	-
113	372139.72	1335615.08	Картометрический	1.00	-
114	372081.17	1335608.79	Картометрический	1.00	-
115	372102.64	1335505.62	Картометрический	1.00	-
116	372045.97	1335475.17	Картометрический	1.00	-
117	371928.12	1335348.18	Картометрический	1.00	-
118	371857.85	1335397.48	Картометрический	1.00	-
119	371798.20	1335281.83	Картометрический	1.00	-
120	371790.27	1335261.41	Картометрический	1.00	-
121	371776.00	1335227.50	Картометрический	1.00	-
122	371846.11	1335199.05	Картометрический	1.00	-
123	371914.93	1335178.72	Картометрический	1.00	-
29	371988.67	1335166.67	Картометрический	1.00	-
124	372680.47	1337070.16	Аналитический	0.20	-
125	372684.78	1337089.59	Аналитический	0.20	-
126	372688.99	1337108.04	Аналитический	0.20	-
127	372687.05	1337111.01	Аналитический	0.20	-

1	2	3	4	5	6
128	372691.68	1337131.36	Аналитический	0.20	-
129	372690.58	1337135.66	Аналитический	0.20	-
130	372637.89	1337150.67	Аналитический	0.20	-
131	372666.95	1337231.00	Аналитический	0.20	-
132	372705.62	1337228.01	Аналитический	0.20	-
133	372745.70	1337225.05	Аналитический	0.20	-
134	372766.57	1337266.13	Аналитический	0.20	-
135	372790.73	1337261.87	Аналитический	0.20	-
136	372808.40	1337258.61	Картометрический	1.00	-
137	372827.50	1337307.39	Картометрический	1.00	-
138	372807.01	1337325.19	Картометрический	1.00	-
139	372880.72	1337556.15	Картометрический	1.00	-
140	372927.93	1337660.51	Картометрический	1.00	-
141	373021.59	1337608.32	Картометрический	1.00	-
142	373009.87	1337647.33	Картометрический	1.00	-
143	373094.24	1337868.10	Картометрический	1.00	-
144	373157.03	1337959.90	Картометрический	1.00	-
145	373302.99	1338111.57	Картометрический	1.00	-
146	373382.18	1338150.29	Картометрический	1.00	-
147	373471.74	1338195.54	Аналитический	0.50	-
148	373474.23	1338200.49	Аналитический	0.50	-
149	373477.07	1338206.13	Аналитический	0.50	-
150	373342.65	1338257.94	Картометрический	1.00	-
151	373228.27	1338316.28	Картометрический	1.00	-
152	373113.85	1338308.05	Аналитический	0.10	-
153	373075.00	1338349.75	Аналитический	0.10	-
154	373037.98	1338390.21	Аналитический	0.10	-
155	373020.94	1338409.08	Аналитический	0.10	-
156	372951.34	1338476.70	Картометрический	1.00	-
157	372904.80	1338392.76	Картометрический	1.00	-
158	372858.42	1338257.16	Картометрический	1.00	-
159	372812.58	1338215.57	Картометрический	1.00	-
160	372741.64	1338179.85	Картометрический	1.00	-
161	372721.67	1338150.17	Картометрический	1.00	-
162	372685.13	1338074.72	Картометрический	1.00	-
163	372649.26	1338052.63	Картометрический	1.00	-
164	372570.64	1338065.18	Картометрический	1.00	-
165	372536.37	1338071.37	Картометрический	1.00	-
166	372532.38	1338013.36	Картометрический	1.00	-
167	372529.39	1338003.94	Картометрический	1.00	-
168	372524.61	1337997.38	Картометрический	1.00	-
169	372512.75	1337979.66	Картометрический	1.00	-
170	372497.22	1337955.94	Картометрический	1.00	-
171	372493.08	1337946.77	Картометрический	1.00	-
172	372484.41	1337921.48	Картометрический	1.00	-
173	372489.98	1337908.29	Картометрический	1.00	-
174	372455.95	1337885.39	Картометрический	1.00	-
175	372446.30	1337877.27	Картометрический	1.00	-

1	2	3	4	5	6
176	372424.87	1337856.18	Картометрический	1.00	-
177	372413.82	1337834.45	Картометрический	1.00	-
178	372459.51	1337790.54	Картометрический	1.00	-
179	372521.44	1337768.64	Картометрический	1.00	-
180	372589.24	1337743.37	Картометрический	1.00	-
181	372665.61	1337649.50	Картометрический	1.00	-
182	372652.72	1337595.16	Аналитический	0.20	-
183	372650.68	1337542.33	Аналитический	0.10	-
184	372667.91	1337456.40	Картометрический	1.00	-
185	372636.23	1337427.54	Картометрический	1.00	-
186	372579.48	1337401.17	Картометрический	1.00	-
187	372531.23	1337328.24	Картометрический	1.00	-
188	372475.34	1337290.01	Картометрический	1.00	-
189	372443.13	1337241.46	Аналитический	0.20	-
190	372474.91	1337225.65	Аналитический	0.20	-
191	372490.91	1337217.64	Аналитический	0.20	-
192	372507.90	1337205.76	Аналитический	0.20	-
193	372524.26	1337193.73	Аналитический	0.20	-
194	372535.98	1337182.96	Аналитический	0.20	-
195	372551.13	1337169.67	Аналитический	0.20	-
196	372569.20	1337153.00	Аналитический	0.20	-
197	372593.63	1337132.94	Аналитический	0.20	-
198	372605.30	1337123.86	Аналитический	0.20	-
199	372609.98	1337124.65	Аналитический	0.20	-
200	372612.89	1337129.33	Аналитический	0.20	-
201	372622.07	1337124.39	Аналитический	0.20	-
202	372619.16	1337116.53	Аналитический	0.20	-
203	372621.37	1337108.76	Аналитический	0.20	-
204	372637.24	1337097.37	Аналитический	0.20	-
205	372658.90	1337082.09	Аналитический	0.20	-
124	372680.47	1337070.16	Аналитический	0.20	-
206	373334.34	1338633.50	Картометрический	1.00	-
207	373382.04	1338709.20	Картометрический	1.00	-
208	373418.43	1338775.98	Картометрический	1.00	-
209	373430.88	1338824.05	Картометрический	1.00	-
210	373566.74	1339061.61	Картометрический	1.00	-
211	373598.56	1339124.05	Аналитический	0.30	-
212	373663.80	1339229.08	Аналитический	0.30	-
213	373645.13	1339258.03	Аналитический	0.30	-
214	373491.14	1339315.02	Аналитический	0.30	-
215	373317.93	1338944.63	Аналитический	0.10	-
216	373283.45	1338865.84	Картометрический	1.00	-
217	373256.21	1338811.85	Картометрический	1.00	-
218	373223.55	1338828.73	Картометрический	1.00	-
219	373211.92	1338807.53	Картометрический	1.00	-
220	373152.47	1338836.21	Картометрический	1.00	-
221	373113.02	1338765.53	Картометрический	1.00	-

1	2	3	4	5	6
222	373115.27	1338764.96	Аналитический	0.10	-
206	373334.34	1338633.50	Картометрический	1.00	-

3. Сведения о характерных точках части (частей) границы объекта

Обозначение характерных точек части границы	Координаты, м		Метод определения координат характерной точки	Средняя квадратическая погрешность положения характерной точки (Mt), м	Описание обозначения точки на местности (при наличии)
	X	Y			
1	2	3	4	5	6
Часть №					
-	-	-	-	-	-

Раздел 3

Сведения о местоположении измененных (уточненных) границ объекта							
1. Система координат: -							
2. Сведения о характерных точках границ объекта							
Обозначение характерных точек границ	Существующие координаты, м		Измененные (уточненные) координаты, м		Метод определения координат характерной точки	Средняя квадратическая погрешность положения характерной точки (Mt), м	Описание обозначения точки на местности (при наличии)
	X	Y	X	Y			
1	2	3	4	5	6	7	8
-	-	-	-	-	-	-	-
3.Сведения о характерных точках части (частей) границы объекта							
Часть №							
-	-	-	-	-	-	-	-



Масштаб 1: 500

Условные знаки и границы зоны с особыми условиями использования территории:

- граница муниципального района
- граница муниципального образования
- граница населенного пункта (муниципальной) в том числе
- охранная зона

Руководитель ПТО «Проектно-проектный центр»
Подпись _____ Ю.В. Шипилова Дата «__» ____ марта _____ 2021г.

ОПИСАНИЕ МЕСТОПОЛОЖЕНИЯ ГРАНИЦ

Общественно-деловая зона села Кулешовка - ОД/4

(наименование объекта, местоположение границ которого описано (далее - объект)

Раздел 1

Сведения об объекте		
№ п/п	Характеристики объекта	Описание характеристик
1	2	3
1	Местоположение объекта	Воронежская область, Подгоренский муниципальный район, Сергеевское сельское поселение, село Кулешовка
2	Площадь объекта ± величина погрешности определения площади (Р ± Дельта Р)	-
3	Иные характеристики объекта	-

Раздел 2

Сведения о местоположении границ объекта					
1. Система координат: МСК - 36, зона 1					
2. Сведения о характерных точках границ объекта					
Обозначение характерных точек границ	Координаты, м		Метод определения координат характерной точки	Средняя квадратическая погрешность положения характерной точки (Mt), м	Описание обозначения точки на местности (при наличии)
	X	Y			
1	2	3	4	5	6
1	372845.67	1336991.31	Аналитический	0.10	-
2	372864.37	1337055.53	Аналитический	0.10	-
3	372877.81	1337112.12	Аналитический	0.10	-
4	372773.35	1337163.55	Картометрический	1.00	-
5	372808.40	1337258.61	Картометрический	1.00	-
6	372790.73	1337261.87	Аналитический	0.20	-
7	372766.57	1337266.13	Аналитический	0.20	-
8	372745.70	1337225.05	Аналитический	0.20	-
9	372705.62	1337228.01	Аналитический	0.20	-
10	372666.95	1337231.00	Аналитический	0.20	-
11	372637.89	1337150.67	Аналитический	0.20	-
12	372690.58	1337135.66	Аналитический	0.20	-
13	372691.68	1337131.36	Аналитический	0.20	-
14	372687.05	1337111.01	Аналитический	0.20	-
15	372688.99	1337108.04	Аналитический	0.20	-
16	372684.78	1337089.59	Аналитический	0.20	-
17	372680.47	1337070.16	Аналитический	0.20	-
18	372705.58	1337055.38	Аналитический	0.20	-
19	372733.51	1337038.38	Аналитический	0.20	-
20	372761.65	1337022.10	Аналитический	0.20	-
21	372787.10	1337007.16	Аналитический	0.20	-
22	372811.48	1336992.65	Аналитический	0.20	-
23	372834.77	1336990.16	Аналитический	0.20	-
24	372841.03	1336989.60	Аналитический	0.10	-
1	372845.67	1336991.31	Аналитический	0.10	-

3. Сведения о характерных точках части (частей) границы объекта					
Обозначение характерных точек части границы	Координаты, м		Метод определения координат характерной точки	Средняя квадратическая погрешность положения характерной точки (Mt), м	Описание обозначения точки на местности (при наличии)
	X	Y			
1	2	3	4	5	6
Часть №					
-	-	-	-	-	-

Раздел 3

Сведения о местоположении измененных (уточненных) границ объекта							
1. Система координат: -							
2. Сведения о характерных точках границ объекта							
Обозначение характерных точек границ	Существующие координаты, м		Измененные (уточненные) координаты, м		Метод определения координат характерной точки	Средняя квадратическая погрешность положения характерной точки (Mt), м	Описание обозначения точки на местности (при наличии)
	X	Y	X	Y			
1	2	3	4	5	6	7	8
-	-	-	-	-	-	-	-
3.Сведения о характерных точках части (частей) границы объекта							
Часть №							
-	-	-	-	-	-	-	-

Раздел 4

План границ объекта



Масштаб 1:5000

Используемые условные знаки и обозначения :

границы территориальной зоны

•1 характерная точка границ территориальной зоны

Руководитель БУВО «Нормативно-проектный центр»

Подпись _____ Ю.В.Шалыгина Дата « 10 » августа 2022 г.

Место для оттиска печати (при наличии) лица, составившего описание местоположения границ объекта

ОПИСАНИЕ МЕСТОПОЛОЖЕНИЯ ГРАНИЦ

Зона улиц, дорог, инженерной и транспортной инфраструктуры села Кулешовка - ИТ1/4

(наименование объекта, местоположение границ которого описано (далее - объект)

Раздел 1

Сведения об объекте		
№ п/п	Характеристики объекта	Описание характеристик
1	2	3
1	Местоположение объекта	Воронежская область, Подгоренский муниципальный район, Сергеевское сельское поселение, село Кулешовка
2	Площадь объекта ± величина погрешности определения площади (Р ± Дельта Р)	-
3	Иные характеристики объекта	-

Раздел 2

Сведения о местоположении границ объекта					
1. Система координат: МСК - 36, зона 1					
2. Сведения о характерных точках границ объекта					
Обозначение характерных точек границ	Координаты, м		Метод определения координат характерной точки	Средняя квадратическая погрешность положения характерной точки (Mt), м	Описание обозначения точки на местности (при наличии)
	X	Y			
1	2	3	4	5	6
1	372549.08	1335896.25	Аналитический	0.10	-
2	372596.85	1335999.37	Аналитический	0.10	-
3	372626.87	1336082.66	Аналитический	0.10	-
4	372634.70	1336099.49	Аналитический	0.10	-
5	372670.91	1336238.84	Аналитический	0.10	-
6	372714.53	1336421.26	Аналитический	0.10	-
7	372763.59	1336620.61	Аналитический	0.10	-
8	372766.68	1336633.18	Аналитический	0.10	-
9	372766.87	1336637.77	Аналитический	0.10	-
10	372760.40	1336641.51	Аналитический	0.10	-
11	372765.83	1336654.80	Аналитический	0.10	-
12	372744.12	1336663.13	Картометрический	1.00	-
13	372740.20	1336647.76	Аналитический	0.20	-
14	372733.55	1336622.11	Аналитический	0.20	-
15	372612.19	1336516.02	Картометрический	1.00	-
16	372553.41	1336360.13	Картометрический	1.00	-
17	372520.74	1336103.51	Картометрический	1.00	-
18	372568.42	1336077.07	Картометрический	1.00	-
1	372549.08	1335896.25	Аналитический	0.10	-
19	372828.13	1336955.70	Аналитический	0.10	-
20	372834.77	1336990.16	Аналитический	0.10	-
21	372811.48	1336992.65	Аналитический	0.20	-
22	372787.10	1337007.16	Аналитический	0.20	-
23	372761.65	1337022.10	Аналитический	0.20	-
24	372733.51	1337038.38	Аналитический	0.20	-
25	372705.58	1337055.38	Аналитический	0.20	-
26	372680.47	1337070.16	Аналитический	0.20	-
27	372658.90	1337082.09	Аналитический	0.20	-
28	372637.24	1337097.37	Аналитический	0.20	-
29	372621.37	1337108.76	Аналитический	0.20	-
30	372619.16	1337116.53	Аналитический	0.20	-
31	372622.07	1337124.39	Аналитический	0.20	-
32	372612.89	1337129.33	Аналитический	0.20	-
33	372609.98	1337124.65	Аналитический	0.20	-

1	2	3	4	5	6
34	372605.3	1337123.86	Аналитический	0.20	-
35	372593.63	1337132.94	Аналитический	0.20	-
36	372569.20	1337153.00	Аналитический	0.20	-
37	372551.13	1337169.67	Аналитический	0.20	-
38	372535.98	1337182.96	Аналитический	0.20	-
39	372524.26	1337193.73	Аналитический	0.20	-
40	372507.90	1337205.76	Аналитический	0.20	-
41	372490.91	1337217.64	Аналитический	0.20	-
42	372474.91	1337225.65	Аналитический	0.20	-
43	372443.13	1337241.46	Аналитический	0.20	-
44	372434.56	1337228.54	Аналитический	0.20	-
45	372445.42	1337223.04	Аналитический	0.20	-
46	372459.43	1337215.07	Аналитический	0.20	-
47	372489.39	1337198.72	Аналитический	0.20	-
48	372515.34	1337179.45	Аналитический	0.20	-
49	372538.43	1337155.55	Аналитический	0.20	-
50	372556.72	1337138.66	Аналитический	0.20	-
51	372581.69	1337118.16	Аналитический	0.20	-
52	372601.63	1337102.29	Аналитический	0.20	-
53	372605.93	1337097.29	Аналитический	0.20	-
54	372606.53	1337090.79	Аналитический	0.20	-
55	372601.71	1337071.27	Аналитический	0.20	-
56	372608.88	1337069.28	Аналитический	0.20	-
57	372615.75	1337086.01	Аналитический	0.20	-
58	372620.00	1337086.80	Аналитический	0.20	-
59	372626.16	1337081.93	Аналитический	0.20	-
60	372648.80	1337065.97	Аналитический	0.20	-
61	372671.05	1337053.66	Аналитический	0.20	-
62	372695.82	1337039.08	Аналитический	0.20	-
63	372723.81	1337022.04	Аналитический	0.20	-
64	372752.09	1337005.68	Аналитический	0.20	-
65	372777.44	1336990.80	Аналитический	0.20	-
66	372801.82	1336976.29	Аналитический	0.20	-
19	372828.13	1336955.70	Аналитический	0.10	-
67	372877.81	1337112.12	Аналитический	0.50	-
68	372888.11	1337155.45	Аналитический	0.50	-
69	372911.48	1337249.63	Аналитический	0.50	-
70	372907.47	1337257.44	Аналитический	0.50	-
71	372910.12	1337276.66	Аналитический	0.50	-
72	372921.56	1337284.43	Аналитический	0.50	-
73	372932.61	1337331.80	Аналитический	0.50	-
74	372952.54	1337398.85	Аналитический	0.50	-
75	372969.65	1337447.17	Аналитический	0.50	-
76	372991.97	1337503.36	Аналитический	0.50	-
77	373012.06	1337539.24	Аналитический	0.50	-
78	373045.59	1337584.26	Аналитический	0.50	-
79	373044.31	1337591.88	Аналитический	0.50	-

1	2	3	4	5	6
80	373040.62	1337594.03	Аналитический	0.50	-
81	373050.19	1337607.14	Аналитический	0.50	-
82	373056.14	1337605.02	Аналитический	0.50	-
83	373062.81	1337605.76	Аналитический	0.50	-
84	373142.31	1337703.65	Аналитический	0.50	-
85	373258.26	1337845.54	Аналитический	0.50	-
86	373317.50	1337918.62	Аналитический	0.50	-
87	373373.66	1337997.86	Аналитический	0.50	-
88	373409.14	1338054.90	Аналитический	0.50	-
89	373450.86	1338134.60	Аналитический	0.50	-
90	373478.51	1338184.41	Аналитический	0.50	-
91	373475.62	1338191.71	Аналитический	0.50	-
92	373470.69	1338193.46	Аналитический	0.50	-
93	373471.74	1338195.54	Аналитический	0.50	-
94	373382.18	1338150.29	Картометрический	1.00	-
95	373302.99	1338111.57	Картометрический	1.00	-
96	373157.03	1337959.90	Картометрический	1.00	-
97	373094.24	1337868.10	Картометрический	1.00	-
98	373009.87	1337647.33	Картометрический	1.00	-
99	373021.59	1337608.32	Картометрический	1.00	-
100	372927.93	1337660.51	Картометрический	1.00	-
101	372880.72	1337556.15	Картометрический	1.00	-
102	372807.01	1337325.19	Картометрический	1.00	-
103	372827.50	1337307.39	Картометрический	1.00	-
104	372808.40	1337258.61	Картометрический	1.00	-
105	372773.35	1337163.55	Картометрический	1.00	-
67	372877.81	1337112.12	Аналитический	0.50	-

3. Сведения о характерных точках части (частей) границы объекта

Обозначение характерных точек части границы	Координаты, м		Метод определения координат характерной точки	Средняя квадратическая погрешность положения характерной точки (Mt), м	Описание обозначения точки на местности (при наличии)
	X	Y			
1	2	3	4	5	6
Часть №					
-	-	-	-	-	-

Раздел 3

Сведения о местоположении измененных (уточненных) границ объекта							
1. Система координат: -							
2. Сведения о характерных точках границ объекта							
Обозначение характерных точек границ	Существующие координаты, м		Измененные (уточненные) координаты, м		Метод определения координат характерной точки	Средняя квадратическая погрешность положения характерной точки (Mt), м	Описание обозначения точки на местности (при наличии)
	X	Y	X	Y			
1	2	3	4	5	6	7	8
-	-	-	-	-	-	-	-
3.Сведения о характерных точках части (частей) границы объекта							
Часть №							
-	-	-	-	-	-	-	-

Раздел 4

План границ объекта



Масштаб 1:5000

Используемые условные знаки и обозначения:

границы территориальной зоны

характерная точка границ территориальной зоны

Руководитель БУВО «Нормативно-проектный центр»

Подпись Ю.В.Шалыгина Дата «10» августа 2022 г.

Место для оттиска печати (при наличии) лица, составившего описание местоположения границ объекта

ОПИСАНИЕ МЕСТОПОЛОЖЕНИЯ ГРАНИЦ

Зона сельскохозяйственного использования в границах населенного пункта села Кулешовка - СХ1/4

(наименование объекта, местоположение границ которого описано (далее - объект)

Раздел 1

Сведения об объекте		
№ п/п	Характеристики объекта	Описание характеристик
1	2	3
1	Местоположение объекта	Воронежская область, Подгоренский муниципальный район, Сергеевское сельское поселение, село Кулешовка
2	Площадь объекта ± величина погрешности определения площади (Р ± Дельта Р)	-
3	Иные характеристики объекта	-

Раздел 2

Сведения о местоположении границ объекта					
1. Система координат: МСК - 36, зона 1					
2. Сведения о характерных точках границ объекта					
Обозначение характерных точек границ	Координаты, м		Метод определения координат характерной точки	Средняя квадратическая погрешность положения характерной точки (Mt), м	Описание обозначения точки на местности (при наличии)
	X	Y			
1	2	3	4	5	6
1	372102.64	1335505.62	Картометрический	1.00	-
2	372081.17	1335608.79	Картометрический	1.00	-
3	372015.46	1335541.63	Картометрический	1.00	-
4	371962.58	1335507.39	Картометрический	1.00	-
5	371850.42	1335461.89	Картометрический	1.00	-
6	371857.85	1335397.48	Картометрический	1.00	-
7	371928.12	1335348.18	Картометрический	1.00	-
8	372045.97	1335475.17	Картометрический	1.00	-
1	372102.64	1335505.62	Картометрический	1.00	-
9	373228.27	1338316.28	Картометрический	1.00	-
10	373268.87	1338395.52	Картометрический	1.00	-
11	373207.28	1338431.47	Картометрический	1.00	-
12	373334.34	1338633.50	Картометрический	1.00	-
13	373115.27	1338764.96	Аналитический	0.10	-
14	373113.02	1338765.53	Картометрический	1.00	-
15	373035.28	1338626.78	Аналитический	0.10	-
16	373124.90	1338573.60	Аналитический	0.10	-
17	373020.94	1338409.08	Аналитический	0.10	-
18	373037.98	1338390.21	Аналитический	0.10	-
19	373075.00	1338349.75	Аналитический	0.10	-
20	373113.85	1338308.05	Аналитический	0.10	-
9	373228.27	1338316.28	Картометрический	1.00	-
3. Сведения о характерных точках части (частей) границы объекта					
Обозначение характерных точек части границы	Координаты, м		Метод определения координат характерной точки	Средняя квадратическая погрешность положения характерной точки (Mt), м	Описание обозначения точки на местности (при наличии)
	X	Y			
1	2	3	4	5	6
Часть №					
-	-	-	-	-	-

Раздел 3

Сведения о местоположении измененных (уточненных) границ объекта							
1. Система координат: -							
2. Сведения о характерных точках границ объекта							
Обозначение характерных точек границ	Существующие координаты, м		Измененные (уточненные) координаты, м		Метод определения координат характерной точки	Средняя квадратическая погрешность положения характерной точки (Mt), м	Описание обозначения точки на местности (при наличии)
	X	Y	X	Y			
1	2	3	4	5	6	7	8
-	-	-	-	-	-	-	-
3.Сведения о характерных точках части (частей) границы объекта							
Часть №							
-	-	-	-	-	-	-	-

Раздел 4

План границ объекта



Масштаб 1:5000

Используемые условные знаки и обозначения:

границы территориальной зоны

характерные точки границ территориальной зоны

Руководитель БУВО «Нормативно-проектный центр»

Подпись _____ Ю.В. Школьная Дата «_12_» ___августа_____ 2022 г.

Место для отметки органа, уполномоченного на ведение государственного кадастра недвижимости, составленного описания местоположения границ объекта

Приложение № 5
к правилам землепользования и застройки
Сергеевского сельского поселения
Подгоренского муниципального района
Воронежской области

СВЕДЕНИЯ О ГРАНИЦАХ ТЕРРИТОРИАЛЬНЫХ ЗОН, СОДЕРЖАЩИЕ ГРАФИЧЕСКОЕ ОПИСАНИЕ МЕСТОПОЛОЖЕНИЯ ГРАНИЦ ТЕРРИТОРИАЛЬНЫХ ЗОН, ПЕРЕЧЕНЬ КООРДИНАТ ХАРАКТЕРНЫХ ТОЧЕК ГРАНИЦ ТЕРРИТОРИАЛЬНЫХ ЗОН ХУТОРА ПОБЕДИНЩИНА

ОПИСАНИЕ МЕСТОПОЛОЖЕНИЯ ГРАНИЦ

Зона застройки индивидуальными жилыми домами хутора Побединщина - Ж1/5

(наименование объекта, местоположение границ которого описано (далее - объект)

Раздел 1

Сведения об объекте		
№ п/п	Характеристики объекта	Описание характеристик
1	2	3
1	Местоположение объекта	Воронежская область, Подгоренский муниципальный район, Сергеевское сельское поселение, хутор Побединщина
2	Площадь объекта ± величина погрешности определения площади (Р ± Дельта Р)	-
3	Иные характеристики объекта	-

Раздел 2

Сведения о местоположении границ объекта					
1. Система координат: МСК - 36, зона 1					
2. Сведения о характерных точках границ объекта					
Обозначение характерных точек границ	Координаты, м		Метод определения координат характерной точки	Средняя квадратическая погрешность положения характерной точки (Mt), м	Описание обозначения точки на местности (при наличии)
	X	Y			
1	2	3	4	5	6
1	371116.83	1335151.25	Картометрический	1.00	-
2	371108.89	1335260.67	Картометрический	1.00	-
3	371089.58	1335305.58	Картометрический	1.00	-
4	371084.27	1335359.02	Картометрический	1.00	-
5	371096.81	1335496.59	Картометрический	1.00	-
6	371195.60	1335663.37	Картометрический	1.00	-
7	371269.92	1335738.28	Аналитический	0.30	-
8	371274.66	1335744.18	Аналитический	0.30	-
9	371315.40	1335807.87	Картометрический	1.00	-
10	371357.97	1335844.66	Картометрический	1.00	-
11	371395.15	1335891.98	Картометрический	1.00	-
12	371411.18	1335956.58	Картометрический	1.00	-
13	371456.38	1336052.69	Картометрический	1.00	-
14	371473.40	1336103.12	Картометрический	1.00	-
15	371507.58	1336155.75	Картометрический	1.00	-
16	371527.27	1336148.48	Картометрический	1.00	-
17	371460.71	1336221.16	Картометрический	1.00	-
18	371566.75	1336444.25	Картометрический	1.00	-
19	371496.82	1336508.85	Картометрический	1.00	-
20	371526.07	1336592.42	Аналитический	0.20	-
21	371504.49	1336607.24	Аналитический	0.20	-
22	371458.86	1336639.79	Картометрический	1.00	-
23	371610.82	1336914.65	Картометрический	1.00	-
24	371671.40	1336949.39	Аналитический	0.20	-
25	371682.09	1336964.31	Аналитический	0.20	-
26	371696.46	1337000.87	Аналитический	0.10	-
27	371716.82	1337019.88	Аналитический	0.10	-
28	371774.18	1337048.30	Аналитический	0.30	-
29	371783.98	1337071.68	Аналитический	0.30	-
30	371817.23	1337171.93	Картометрический	1.00	-
31	371838.52	1337249.36	Картометрический	1.00	-
32	371848.20	1337301.48	Аналитический	0.10	-
33	371850.81	1337330.29	Аналитический	0.10	-
34	371905.90	1337440.35	Аналитический	0.20	-
35	371879.37	1337448.82	Аналитический	0.20	-

1	2	3	4	5	6
36	371849.57	1337460.7	Аналитический	0.20	-
37	371833.96	1337467.11	Аналитический	0.20	-
38	371818.34	1337472.66	Аналитический	0.20	-
39	371807.10	1337473.94	Аналитический	0.20	-
40	371803.20	1337473.29	Аналитический	0.20	-
41	371793.02	1337467.07	Аналитический	0.20	-
42	371776.35	1337453.68	Аналитический	0.20	-
43	371763.67	1337438.30	Аналитический	0.20	-
44	371742.42	1337412.47	Аналитический	0.20	-
45	371719.29	1337376.54	Аналитический	0.20	-
46	371709.86	1337381.85	Аналитический	0.20	-
47	371657.46	1337289.75	Картометрический	1.00	-
48	371598.65	1337178.37	Картометрический	1.00	-
49	371494.24	1336970.67	Картометрический	1.00	-
50	371432.79	1336828.20	Картометрический	1.00	-
51	371368.99	1336861.98	Картометрический	1.00	-
52	371329.33	1336806.69	Картометрический	1.00	-
53	371262.94	1336624.51	Картометрический	1.00	-
54	371262.80	1336611.76	Картометрический	1.00	-
55	371326.28	1336573.43	Картометрический	1.00	-
56	371312.42	1336542.12	Картометрический	1.00	-
57	371265.88	1336563.36	Картометрический	1.00	-
58	371220.90	1336537.77	Картометрический	1.00	-
59	371168.68	1336514.56	Аналитический	0.20	-
60	371127.69	1336485.71	Аналитический	0.20	-
61	371204.49	1336437.38	Аналитический	0.20	-
62	371216.41	1336430.78	Аналитический	0.20	-
63	371228.15	1336421.53	Аналитический	0.20	-
64	371237.23	1336412.98	Аналитический	0.20	-
65	371248.86	1336404.92	Картометрический	1.00	-
66	371243.17	1336392.58	Картометрический	1.00	-
67	371219.13	1336404.93	Картометрический	1.00	-
68	371193.48	1336411.25	Картометрический	1.00	-
69	371176.41	1336404.70	Картометрический	1.00	-
70	371161.31	1336385.10	Картометрический	1.00	-
71	371120.01	1336293.68	Картометрический	1.00	-
72	371128.98	1336287.71	Картометрический	1.00	-
73	371056.39	1336134.26	Аналитический	0.30	-
74	371042.64	1336112.54	Аналитический	0.30	-
75	371024.31	1336075.54	Картометрический	1.00	-
76	371082.33	1336046.90	Картометрический	1.00	-
77	371022.92	1335932.36	Картометрический	1.00	-
78	370977.65	1335834.83	Картометрический	1.00	-
79	370907.26	1335866.60	Картометрический	1.00	-
80	370890.11	1335835.20	Картометрический	1.00	-
81	370847.48	1335746.51	Картометрический	1.00	-
82	370790.08	1335617.74	Картометрический	1.00	-
83	370809.40	1335607.12	Картометрический	1.00	-

1	2	3	4	5	6
84	370756.51	1335515.36	Картометрический	1.00	-
85	370740.67	1335458.48	Картометрический	1.00	-
86	370671.96	1335361.75	Картометрический	1.00	-
87	370608.28	1335306.76	Картометрический	1.00	-
88	370563.42	1335275.36	Картометрический	1.00	-
89	370530.03	1335253.55	Картометрический	1.00	-
90	370421.90	1335180.74	Картометрический	1.00	-
91	370365.28	1335138.27	Картометрический	1.00	-
92	370393.46	1335095.90	Картометрический	1.00	-
93	370427.48	1335111.60	Картометрический	1.00	-
94	370457.38	1335073.40	Картометрический	1.00	-
95	370214.99	1334950.90	Картометрический	1.00	-
96	370237.11	1334846.61	Картометрический	1.00	-
97	370515.66	1334842.77	Аналитический	0.10	-
98	370539.79	1334844.14	Аналитический	0.10	-
99	370643.42	1334863.46	Картометрический	1.00	-
100	370732.52	1334907.46	Картометрический	1.00	-
101	370761.20	1334932.65	Картометрический	1.00	-
102	370803.04	1334963.65	Картометрический	1.00	-
103	370858.08	1335028.75	Картометрический	1.00	-
104	370857.66	1335085.36	Картометрический	1.00	-
105	370864.12	1335103.61	Картометрический	1.00	-
106	370876.84	1335111.16	Картометрический	1.00	-
107	370914.86	1335103.20	Картометрический	1.00	-
108	370976.83	1335106.32	Картометрический	1.00	-
1	371116.83	1335151.25	Картометрический	1.00	-
109	371724.49	1337409.46	Картометрический	1.00	-
110	371730.68	1337420.57	Аналитический	0.20	-
111	371748.05	1337444.87	Аналитический	0.20	-
112	371765.08	1337464.48	Аналитический	0.20	-
113	371781.99	1337479.75	Аналитический	0.20	-
114	371790.91	1337488.44	Аналитический	0.20	-
115	371793.76	1337498.53	Аналитический	0.20	-
116	371794.45	1337505.57	Аналитический	0.20	-
117	371786.43	1337558.43	Аналитический	0.30	-
118	371669.80	1337597.20	Аналитический	0.30	-
119	371639.76	1337604.44	Картометрический	1.00	-
120	371625.74	1337576.18	Картометрический	1.00	-
121	371617.33	1337441.69	Картометрический	1.00	-
109	371724.49	1337409.46	Картометрический	1.00	-

3. Сведения о характерных точках части (частей) границы объекта					
Обозначение характерных точек части границы	Координаты, м		Метод определения координат характерной точки	Средняя квадратическая погрешность положения характерной точки (Mt), м	Описание обозначения точки на местности (при наличии)
	X	Y			
1	2	3	4	5	6
Часть №					
-	-	-	-	-	-

Раздел 3

Сведения о местоположении измененных (уточненных) границ объекта							
1. Система координат: -							
2. Сведения о характерных точках границ объекта							
Обозначение характерных точек границ	Существующие координаты, м		Измененные (уточненные) координаты, м		Метод определения координат характерной точки	Средняя квадратическая погрешность положения характерной точки (Mt), м	Описание обозначения точки на местности (при наличии)
	X	Y	X	Y			
1	2	3	4	5	6	7	8
-	-	-	-	-	-	-	-
3.Сведения о характерных точках части (частей) границы объекта							
Часть №							
-	-	-	-	-	-	-	-

Раздел 4

Схема границы объекта



Масштаб 1:5000

Используемые условные знаки и обозначения:

граница территориальной зоны

характерная точка границы территориальной зоны

Руководитель ООО «Кадастрово-проектный центр»

Подпись _____ Ю.В. Шолыгина Дата «_10_» ___августа_____ 2022 г.

Масса для отчуждения земельных участков, составляющего основание местонахождения границ объекта

ОПИСАНИЕ МЕСТОПОЛОЖЕНИЯ ГРАНИЦ

Общественно-деловая зона хутора Побединщина - ОД/5

(наименование объекта, местоположение границ которого описано (далее - объект)

Раздел 1

Сведения об объекте		
№ п/п	Характеристики объекта	Описание характеристик
1	2	3
1	Местоположение объекта	Воронежская область, Подгоренский муниципальный район, Сергеевское сельское поселение, хутор Побединщина
2	Площадь объекта ± величина погрешности определения площади (Р ± Дельта Р)	-
3	Иные характеристики объекта	-

Раздел 2

Сведения о местоположении границ объекта					
1. Система координат: МСК - 36, зона 1					
2. Сведения о характерных точках границ объекта					
Обозначение характерных точек границ	Координаты, м		Метод определения координат характерной точки	Средняя квадратическая погрешность положения характерной точки (Mt), м	Описание обозначения точки на местности (при наличии)
	X	Y			
1	2	3	4	5	6
1	371657.46	1337289.75	Картометрический	1.00	-
2	371709.86	1337381.85	Картометрический	1.00	-
3	371638.73	1337411.77	Картометрический	1.00	-
4	371596.36	1337321.89	Картометрический	1.00	-
1	371657.46	1337289.75	Картометрический	1.00	-
3. Сведения о характерных точках части (частей) границы объекта					
Обозначение характерных точек части границы	Координаты, м		Метод определения координат характерной точки	Средняя квадратическая погрешность положения характерной точки (Mt), м	Описание обозначения точки на местности (при наличии)
	X	Y			
1	2	3	4	5	6
Часть №					
-	-	-	-	-	-

Раздел 3

Сведения о местоположении измененных (уточненных) границ объекта							
1. Система координат: -							
2. Сведения о характерных точках границ объекта							
Обозначение характерных точек границ	Существующие координаты, м		Измененные (уточненные) координаты, м		Метод определения координат характерной точки	Средняя квадратическая погрешность положения характерной точки (Mt), м	Описание обозначения точки на местности (при наличии)
	X	Y	X	Y			
1	2	3	4	5	6	7	8
-	-	-	-	-	-	-	-
3.Сведения о характерных точках части (частей) границы объекта							
Часть №							
-	-	-	-	-	-	-	-

Раздел 4

План границ объекта



Масштаб 1:5000

Используемые условные знаки и обозначения:

границы территориальной зоны

•1 характерная точка границ территориальной зоны

Руководитель БУВО «Нормативно-проектный центр»
Подпись _____ Ю.В.Шалыгина Дата « 10 » августа 2022 г.

Место для оттиска печати (при наличии) лица, составившего описание местоположения границ объекта

ОПИСАНИЕ МЕСТОПОЛОЖЕНИЯ ГРАНИЦ

Зона улиц, дорог, инженерной и транспортной инфраструктуры хутора Побединщина - ИТ1/5

(наименование объекта, местоположение границ которого описано (далее - объект)

Раздел 1

Сведения об объекте		
№ п/п	Характеристики объекта	Описание характеристик
1	2	3
1	Местоположение объекта	Воронежская область, Подгоренский муниципальный район, Сергеевское сельское поселение, хутор Побединщина
2	Площадь объекта ± величина погрешности определения площади (Р ± Дельта Р)	-
3	Иные характеристики объекта	-

Раздел 2

Сведения о местоположении границ объекта					
1. Система координат: МСК - 36, зона 1					
2. Сведения о характерных точках границ объекта					
Обозначение характерных точек границ	Координаты, м		Метод определения координат характерной точки	Средняя квадратическая погрешность положения характерной точки (Mt), м	Описание обозначения точки на местности (при наличии)
	X	Y			
1	2	3	4	5	6
1	371905.90	1337440.35	Аналитический	0.20	-
2	371908.21	1337446.09	Аналитический	0.20	-
3	371916.97	1337456.27	Аналитический	0.20	-
4	371911.24	1337458.64	Аналитический	0.20	-
5	371885.77	1337466.72	Аналитический	0.20	-
6	371856.69	1337478.32	Аналитический	0.20	-
7	371840.76	1337484.87	Аналитический	0.20	-
8	371822.64	1337491.30	Аналитический	0.20	-
9	371814.54	1337495.78	Аналитический	0.20	-
10	371807.67	1337508.49	Аналитический	0.20	-
11	371794.45	1337505.57	Аналитический	0.20	-
12	371793.76	1337498.53	Аналитический	0.20	-
13	371790.91	1337488.44	Аналитический	0.20	-
14	371781.99	1337479.75	Аналитический	0.20	-
15	371765.08	1337464.48	Аналитический	0.20	-
16	371748.05	1337444.87	Аналитический	0.20	-
17	371730.68	1337420.57	Аналитический	0.20	-
18	371724.49	1337409.46	Аналитический	0.20	-
19	371709.86	1337381.85	Аналитический	0.20	-
20	371719.29	1337376.54	Аналитический	0.20	-
21	371742.42	1337412.47	Аналитический	0.20	-
22	371763.67	1337438.30	Аналитический	0.20	-
23	371776.35	1337453.68	Аналитический	0.20	-
24	371793.02	1337467.07	Аналитический	0.20	-
25	371803.20	1337473.29	Аналитический	0.20	-
26	371807.10	1337473.94	Аналитический	0.20	-
27	371818.34	1337472.66	Аналитический	0.20	-
28	371833.96	1337467.11	Аналитический	0.20	-
29	371849.57	1337460.70	Аналитический	0.20	-
30	371879.37	1337448.82	Аналитический	0.20	-
1	371905.90	1337440.35	Аналитический	0.20	-

3. Сведения о характерных точках части (частей) границы объекта					
Обозначение характерных точек части границы	Координаты, м		Метод определения координат характерной точки	Средняя квадратическая погрешность положения характерной точки (Mt), м	Описание обозначения точки на местности (при наличии)
	X	Y			
1	2	3	4	5	6
Часть №					
-	-	-	-	-	-

Раздел 3

Сведения о местоположении измененных (уточненных) границ объекта							
1. Система координат: -							
2. Сведения о характерных точках границ объекта							
Обозначение характерных точек границ	Существующие координаты, м		Измененные (уточненные) координаты, м		Метод определения координат характерной точки	Средняя квадратическая погрешность положения характерной точки (Mt), м	Описание обозначения точки на местности (при наличии)
	X	Y	X	Y			
1	2	3	4	5	6	7	8
-	-	-	-	-	-	-	-
3.Сведения о характерных точках части (частей) границы объекта							
Часть №							
-	-	-	-	-	-	-	-

Раздел 4

План границ объекта



Масштаб 1:2000

Используемые условные знаки и обозначения :

границы территориальной зоны

•1 характерная точка границ территориальной зоны

Руководитель БУВО «Нормативно-проектный центр»
Подпись _____ Ю.В.Шалыгина Дата « 10 » августа 2022 г.

Место для оттиска печати (при наличии) лица, составившего описание местоположения границ объекта

ОПИСАНИЕ МЕСТОПОЛОЖЕНИЯ ГРАНИЦ

Зона сельскохозяйственного использования в границах населенного пункта хутора Побединщина - СХ1/5

(наименование объекта, местоположение границ которого описано (далее - объект)

Раздел 1

Сведения об объекте		
№ п/п	Характеристики объекта	Описание характеристик
1	2	3
1	Местоположение объекта	Воронежская область, Подгоренский муниципальный район, Сергеевское сельское поселение, хутор Побединшина
2	Площадь объекта ± величина погрешности определения площади (Р ± Дельта Р)	-
3	Иные характеристики объекта	-

Раздел 2

Сведения о местоположении границ объекта					
1. Система координат: МСК - 36, зона 1					
2. Сведения о характерных точках границ объекта					
Обозначение характерных точек границ	Координаты, м		Метод определения координат характерной точки	Средняя квадратическая погрешность положения характерной точки (Mt), м	Описание обозначения точки на местности (при наличии)
	X	Y			
1	2	3	4	5	6
1	371597.17	1336139.67	Картометрический	1.00	-
2	371656.54	1336265.40	Картометрический	1.00	-
3	371674.04	1336339.99	Картометрический	1.00	-
4	371636.87	1336385.50	Картометрический	1.00	-
5	371642.75	1336423.57	Картометрический	1.00	-
6	371526.07	1336592.42	Картометрический	1.00	-
7	371496.82	1336508.85	Картометрический	1.00	-
8	371566.75	1336444.25	Картометрический	1.00	-
9	371460.71	1336221.16	Картометрический	1.00	-
10	371527.27	1336148.48	Картометрический	1.00	-
1	371597.17	1336139.67	Картометрический	1.00	-
3. Сведения о характерных точках части (частей) границы объекта					
Обозначение характерных точек части границы	Координаты, м		Метод определения координат характерной точки	Средняя квадратическая погрешность положения характерной точки (Mt), м	Описание обозначения точки на местности (при наличии)
	X	Y			
1	2	3	4	5	6
Часть №					
-	-	-	-	-	-

Раздел 3

Сведения о местоположении измененных (уточненных) границ объекта							
1. Система координат: -							
2. Сведения о характерных точках границ объекта							
Обозначение характерных точек границ	Существующие координаты, м		Измененные (уточненные) координаты, м		Метод определения координат характерной точки	Средняя квадратическая погрешность положения характерной точки (Mt), м	Описание обозначения точки на местности (при наличии)
	X	Y	X	Y			
1	2	3	4	5	6	7	8
-	-	-	-	-	-	-	-
3.Сведения о характерных точках части (частей) границы объекта							
Часть №							
-	-	-	-	-	-	-	-

Раздел 4

План границ объекта

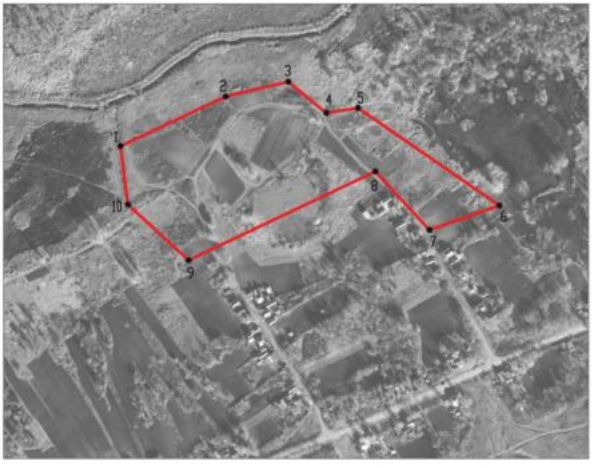

Масштаб 1:5000

Используемые условные знаки и обозначения :

границы территориальной зоны

•1 характерная точка границ территориальной зоны

Руководитель БУВО «Нормативно-проектный центр»
Подпись _____ Ю.В.Шалыгина Дата « 10 » августа 2022 г.

Место для оттиска печати (при наличии) лица, составившего описание местоположения границ объекта

ОПИСАНИЕ МЕСТОПОЛОЖЕНИЯ ГРАНИЦ

Зона ритуальных объектов хутора Побединщина - СН1/5

(наименование объекта, местоположение границ которого описано (далее - объект)

Раздел 1

Сведения об объекте		
№ п/п	Характеристики объекта	Описание характеристик
1	2	3
1	Местоположение объекта	Воронежская область, Подгоренский муниципальный район, Сергеевское сельское поселение, хутор Побединщина
2	Площадь объекта ± величина погрешности определения площади (Р ± Дельта Р)	-
3	Иные характеристики объекта	-

Раздел 2

Сведения о местоположении границ объекта					
1. Система координат: МСК - 36, зона 1					
2. Сведения о характерных точках границ объекта					
Обозначение характерных точек границ	Координаты, м		Метод определения координат характерной точки	Средняя квадратическая погрешность положения характерной точки (Mt), м	Описание обозначения точки на местности (при наличии)
	X	Y			
1	2	3	4	5	6
1	371617.33	1337441.69	Картометрический	1.00	-
2	371625.74	1337576.18	Картометрический	1.00	-
3	371475.79	1337635.88	Картометрический	1.00	-
4	371446.89	1337513.18	Картометрический	1.00	-
5	371452.98	1337492.07	Картометрический	1.00	-
6	371463.83	1337482.95	Картометрический	1.00	-
7	371540.40	1337463.37	Картометрический	1.00	-
1	371617.33	1337441.69	Картометрический	1.00	-
3. Сведения о характерных точках части (частей) границы объекта					
Обозначение характерных точек части границы	Координаты, м		Метод определения координат характерной точки	Средняя квадратическая погрешность положения характерной точки (Mt), м	Описание обозначения точки на местности (при наличии)
	X	Y			
1	2	3	4	5	6
Часть №					
-	-	-	-	-	-

Раздел 3

Сведения о местоположении измененных (уточненных) границ объекта							
1. Система координат: -							
2. Сведения о характерных точках границ объекта							
Обозначение характерных точек границ	Существующие координаты, м		Измененные (уточненные) координаты, м		Метод определения координат характерной точки	Средняя квадратическая погрешность положения характерной точки (Mt), м	Описание обозначения точки на местности (при наличии)
	X	Y	X	Y			
1	2	3	4	5	6	7	8
-	-	-	-	-	-	-	-
3.Сведения о характерных точках части (частей) границы объекта							
Часть №							
-	-	-	-	-	-	-	-

Раздел 4

План границ объекта



Используемые условные знаки и обозначения:

границы территориальной зоны

•1 характерная точка границ территориальной зоны

Масштаб 1:2000

Руководитель БУВО «Нормативно-проектный центр»

Подпись _____ Ю.В.Шалыгина Дата « 10 » августа 2022 г.

Место для оттиска печати (при наличии) лица, составившего описание местоположения границ объекта

Приложение № 6
к правилам землепользования и застройки
Сергеевского сельского поселения
Подгоренского муниципального района
Воронежской области

СВЕДЕНИЯ О ГРАНИЦАХ ТЕРРИТОРИАЛЬНЫХ ЗОН, СОДЕРЖАЩИЕ ГРАФИЧЕСКОЕ ОПИСАНИЕ МЕСТОПОЛОЖЕНИЯ ГРАНИЦ ТЕРРИТОРИАЛЬНЫХ ЗОН, ПЕРЕЧЕНЬ КООРДИНАТ ХАРАКТЕРНЫХ ТОЧЕК ГРАНИЦ ТЕРРИТОРИАЛЬНЫХ ЗОН ХУТОРА ПОГОРЕЛОВКА

ОПИСАНИЕ МЕСТОПОЛОЖЕНИЯ ГРАНИЦ

Зона застройки индивидуальными жилыми домами хутора Погореловка - Ж1/6

(наименование объекта, местоположение границ которого описано (далее - объект)

Раздел 1

Сведения об объекте		
№ п/п	Характеристики объекта	Описание характеристик
1	2	3
1	Местоположение объекта	Воронежская область, Подгоренский муниципальный район, Сергеевское сельское поселение, хутор Погореловка
2	Площадь объекта ± величина погрешности определения площади (Р ± Дельта Р)	-
3	Иные характеристики объекта	-

Раздел 2

Сведения о местоположении границ объекта					
1. Система координат: МСК - 36, зона 1					
2. Сведения о характерных точках границ объекта					
Обозначение характерных точек границ	Координаты, м		Метод определения координат характерной точки	Средняя квадратическая погрешность положения характерной точки (Mt), м	Описание обозначения точки на местности (при наличии)
	X	Y			
1	2	3	4	5	6
1	378640.02	1343612.65	Картометрический	1.00	-
2	378614.92	1343669.89	Картометрический	1.00	-
3	378606.06	1343733.59	Картометрический	1.00	-
4	378630.41	1343763.60	Картометрический	1.00	-
5	378645.59	1343801.42	Картометрический	1.00	-
6	378631.23	1343844.90	Картометрический	1.00	-
7	378657.64	1343892.66	Картометрический	1.00	-
8	378586.89	1343914.38	Картометрический	1.00	-
9	378537.44	1343941.62	Картометрический	1.00	-
10	378344.19	1343981.39	Картометрический	1.00	-
11	378112.98	1343703.51	Картометрический	1.00	-
12	378126.86	1343677.83	Картометрический	1.00	-
13	378180.94	1343628.48	Картометрический	1.00	-
14	378200.41	1343627.25	Картометрический	1.00	-
15	378234.40	1343590.16	Картометрический	1.00	-
16	378308.76	1343579.37	Картометрический	1.00	-
17	378371.00	1343596.78	Картометрический	1.00	-
18	378438.54	1343501.43	Картометрический	1.00	-
1	378640.02	1343612.65	Картометрический	1.00	-
19	378461.28	1344299.55	Картометрический	1.00	-
20	378357.24	1344346.50	Картометрический	1.00	-
21	378187.56	1344321.21	Картометрический	1.00	-
22	378159.07	1344254.86	Картометрический	1.00	-
23	378160.41	1344253.93	Аналитический	0.20	-
24	378169.26	1344203.21	Аналитический	0.20	-
25	378132.95	1344193.30	Аналитический	0.20	-
26	378085.40	1344180.67	Аналитический	0.20	-
27	378078.56	1344220.23	Аналитический	0.20	-
28	378074.74	1344243.92	Аналитический	0.20	-
29	378074.61	1344244.81	Картометрический	1.00	-
30	378047.41	1344241.57	Аналитический	0.30	-
31	378032.51	1344239.79	Аналитический	0.30	-
32	377963.64	1344231.61	Картометрический	1.00	-
33	377914.90	1344210.55	Картометрический	1.00	-

1	2	3	4	5	6
34	377929.59	1344183.15	Картометрический	1.00	-
35	377777.24	1344193.78	Картометрический	1.00	-
36	377778.94	1344111.59	Картометрический	1.00	-
37	377787.70	1344042.81	Картометрический	1.00	-
38	377737.81	1344048.88	Картометрический	1.00	-
39	377736.48	1344025.19	Картометрический	1.00	-
40	377612.47	1344053.89	Картометрический	1.00	-
41	377581.49	1344056.47	Картометрический	1.00	-
42	377561.12	1343921.58	Картометрический	1.00	-
43	377567.63	1343893.00	Картометрический	1.00	-
44	377595.24	1343875.51	Картометрический	1.00	-
45	377599.83	1343851.70	Картометрический	1.00	-
46	377647.92	1343840.59	Картометрический	1.00	-
47	377715.86	1343846.87	Картометрический	1.00	-
48	377801.45	1343887.53	Картометрический	1.00	-
49	377838.40	1343870.71	Картометрический	1.00	-
50	377874.77	1343866.61	Картометрический	1.00	-
51	378011.88	1343986.09	Картометрический	1.00	-
52	378165.21	1344015.72	Картометрический	1.00	-
53	378332.11	1344090.90	Картометрический	1.00	-
54	378407.99	1344160.32	Картометрический	1.00	-
19	378461.28	1344299.55	Картометрический	1.00	-

3. Сведения о характерных точках части (частей) границы объекта

Обозначение характерных точек части границы	Координаты, м		Метод определения координат характерной точки	Средняя квадратическая погрешность положения характерной точки (Mt), м	Описание обозначения точки на местности (при наличии)
	X	Y			
1	2	3	4	5	6
Часть №					
-	-	-	-	-	-

Раздел 3

Сведения о местоположении измененных (уточненных) границ объекта							
1. Система координат: -							
2. Сведения о характерных точках границ объекта							
Обозначение характерных точек границ	Существующие координаты, м		Измененные (уточненные) координаты, м		Метод определения координат характерной точки	Средняя квадратическая погрешность положения характерной точки (Mt), м	Описание обозначения точки на местности (при наличии)
	X	Y	X	Y			
1	2	3	4	5	6	7	8
-	-	-	-	-	-	-	-
3.Сведения о характерных точках части (частей) границы объекта							
Часть №							
-	-	-	-	-	-	-	-

Раздел 4

План границ объекта

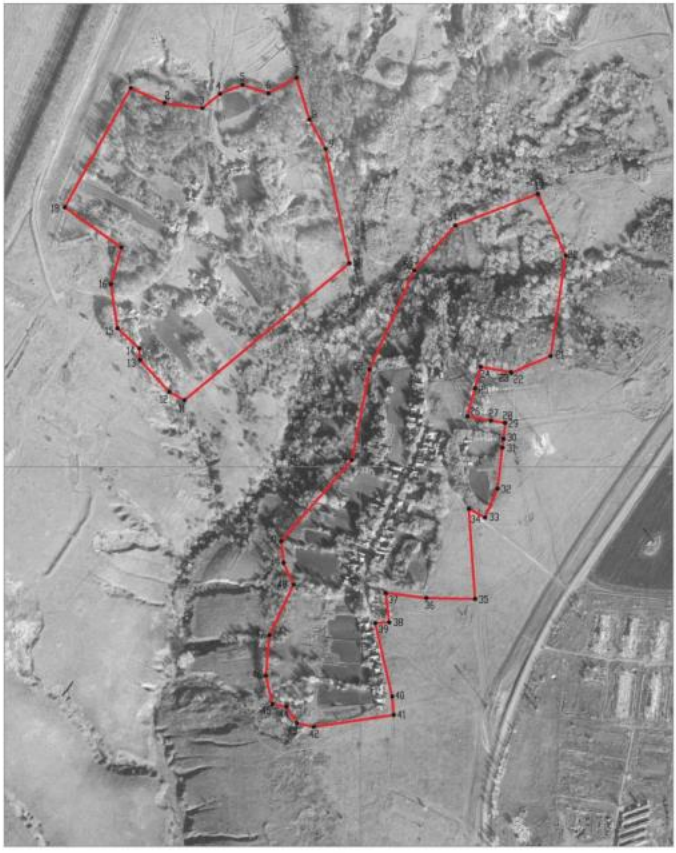

Масштаб 1:5000

Используемые условные знаки и обозначения:

границы территориальной зоны

•1 характерная точка границ территориальной зоны

Руководитель БУВО «Нормативно-проектный центр»
Подпись _____ Ю.В.Шалыгина Дата « 10 » августа 2022 г.

Место для оттиска печати (при наличии) лица, составившего описание местоположения границ объекта

ОПИСАНИЕ МЕСТОПОЛОЖЕНИЯ ГРАНИЦ

Зона сельскохозяйственного использования в границах населенного пункта хутора Погореловка - СХ1/6

(наименование объекта, местоположение границ которого описано (далее - объект)

Раздел 1

Сведения об объекте		
№ п/п	Характеристики объекта	Описание характеристик
1	2	3
1	Местоположение объекта	Воронежская область, Подгоренский муниципальный район, Сергеевское сельское поселение, хутор Погореловка
2	Площадь объекта ± величина погрешности определения площади (Р ± Дельта Р)	-
3	Иные характеристики объекта	-

Раздел 2

Сведения о местоположении границ объекта					
1. Система координат: МСК - 36, зона 1					
2. Сведения о характерных точках границ объекта					
Обозначение характерных точек границ	Координаты, м		Метод определения координат характерной точки	Средняя квадратическая погрешность положения характерной точки (Mt), м	Описание обозначения точки на местности (при наличии)
	X	Y			
1	2	3	4	5	6
1	378678.78	1344054.87	Картометрический	1.00	-
2	378663.39	1344130.56	Картометрический	1.00	-
3	378637.00	1344166.65	Картометрический	1.00	-
4	378664.66	1344233.87	Картометрический	1.00	-
5	378652.44	1344257.82	Картометрический	1.00	-
6	378679.82	1344311.49	Картометрический	1.00	-
7	378652.41	1344379.79	Картометрический	1.00	-
8	378670.83	1344409.92	Картометрический	1.00	-
9	378650.53	1344412.02	Картометрический	1.00	-
10	378679.48	1344459.73	Картометрический	1.00	-
11	378623.67	1344507.41	Картометрический	1.00	-
12	378647.08	1344573.86	Картометрический	1.00	-
13	378576.41	1344599.82	Картометрический	1.00	-
14	378539.10	1344598.86	Картометрический	1.00	-
15	378535.42	1344543.88	Картометрический	1.00	-
16	378525.22	1344500.89	Картометрический	1.00	-
17	378423.29	1344573.20	Картометрический	1.00	-
18	378393.62	1344572.94	Картометрический	1.00	-
19	378346.05	1344567.95	Картометрический	1.00	-
20	378304.21	1344552.68	Картометрический	1.00	-
21	378283.27	1344564.95	Картометрический	1.00	-
22	378244.00	1344551.33	Картометрический	1.00	-
23	378195.77	1344514.16	Картометрический	1.00	-
24	378156.39	1344453.96	Картометрический	1.00	-
25	378160.37	1344400.52	Картометрический	1.00	-
26	378187.56	1344321.21	Картометрический	1.00	-
27	378357.24	1344346.50	Картометрический	1.00	-
28	378461.28	1344299.55	Картометрический	1.00	-
29	378407.99	1344160.32	Картометрический	1.00	-
30	378332.11	1344090.90	Картометрический	1.00	-
31	378165.21	1344015.72	Картометрический	1.00	-
32	378011.88	1343986.09	Картометрический	1.00	-
33	377874.77	1343866.61	Картометрический	1.00	-
34	377915.11	1343818.21	Картометрический	1.00	-
35	377933.37	1343790.07	Картометрический	1.00	-

1	2	3	4	5	6
36	377938.07	1343771.34	Картометрический	1.00	-
37	378038.34	1343742.26	Картометрический	1.00	-
38	378075.09	1343716.12	Картометрический	1.00	-
39	378112.98	1343703.51	Картометрический	1.00	-
40	378344.19	1343981.39	Картометрический	1.00	-
41	378537.44	1343941.62	Картометрический	1.00	-
42	378537.59	1343989.89	Картометрический	1.00	-
43	378581.67	1344031.37	Картометрический	1.00	-
44	378651.05	1344066.43	Картометрический	1.00	-
45	378654.93	1344049.41	Картометрический	1.00	-
1	378678.78	1344054.87	Картометрический	1.00	-

3. Сведения о характерных точках части (частей) границы объекта

Обозначение характерных точек части границы	Координаты, м		Метод определения координат характерной точки	Средняя квадратическая погрешность положения характерной точки (Mt), м	Описание обозначения точки на местности (при наличии)
	X	Y			
1	2	3	4	5	6
Часть №					
-	-	-	-	-	-

Раздел 3

Сведения о местоположении измененных (уточненных) границ объекта							
1. Система координат: -							
2. Сведения о характерных точках границ объекта							
Обозначение характерных точек границ	Существующие координаты, м		Измененные (уточненные) координаты, м		Метод определения координат характерной точки	Средняя квадратическая погрешность положения характерной точки (Mt), м	Описание обозначения точки на местности (при наличии)
	X	Y	X	Y			
1	2	3	4	5	6	7	8
-	-	-	-	-	-	-	-
3.Сведения о характерных точках части (частей) границы объекта							
Часть №							
-	-	-	-	-	-	-	-

Раздел 4

План границ объекта



Масштаб 1:5000

Используемые условные знаки и обозначения:

границы территориальной зоны

•1 характерная точка границ территориальной зоны

Руководитель БУВО «Нормативно-проектный центр»
Подпись _____ Ю.В.Шалыгина Дата «10» августа 2022 г.

Место для оттиска печати (при наличии) лица, составившего описание местоположения границ объекта

ОПИСАНИЕ МЕСТОПОЛОЖЕНИЯ ГРАНИЦ

Зона сельскохозяйственного производства хутора Погореловка - СХ2/6

(наименование объекта, местоположение границ которого описано (далее - объект)

Раздел 1

Сведения об объекте		
№ п/п	Характеристики объекта	Описание характеристик
1	2	3
1	Местоположение объекта	Воронежская область, Подгоренский муниципальный район, Сергеевское сельское поселение, хутор Погореловка
2	Площадь объекта ± величина погрешности определения площади (Р ± Дельта Р)	-
3	Иные характеристики объекта	-

Раздел 2

Сведения о местоположении границ объекта					
1. Система координат: МСК - 36, зона 1					
2. Сведения о характерных точках границ объекта					
Обозначение характерных точек границ	Координаты, м		Метод определения координат характерной точки	Средняя квадратическая погрешность положения характерной точки (Mt), м	Описание обозначения точки на местности (при наличии)
	X	Y			
1	2	3	4	5	6
1	378898.54	1344102.21	Картометрический	1.00	-
2	378888.29	1344402.54	Картометрический	1.00	-
3	378819.22	1344460.61	Картометрический	1.00	-
4	378679.48	1344459.73	Картометрический	1.00	-
5	378650.53	1344412.02	Картометрический	1.00	-
6	378670.83	1344409.92	Картометрический	1.00	-
7	378652.41	1344379.79	Картометрический	1.00	-
8	378679.82	1344311.49	Картометрический	1.00	-
9	378652.44	1344257.82	Картометрический	1.00	-
10	378664.66	1344233.87	Картометрический	1.00	-
11	378637.00	1344166.65	Картометрический	1.00	-
12	378663.39	1344130.56	Картометрический	1.00	-
13	378678.78	1344054.87	Картометрический	1.00	-
14	378866.18	1344064.23	Картометрический	1.00	-
1	378898.54	1344102.21	Картометрический	1.00	-
3. Сведения о характерных точках части (частей) границы объекта					
Обозначение характерных точек части границы	Координаты, м		Метод определения координат характерной точки	Средняя квадратическая погрешность положения характерной точки (Mt), м	Описание обозначения точки на местности (при наличии)
	X	Y			
1	2	3	4	5	6
Часть №					
-	-	-	-	-	-

Раздел 3

Сведения о местоположении измененных (уточненных) границ объекта							
1. Система координат: -							
2. Сведения о характерных точках границ объекта							
Обозначение характерных точек границ	Существующие координаты, м		Измененные (уточненные) координаты, м		Метод определения координат характерной точки	Средняя квадратическая погрешность положения характерной точки (Mt), м	Описание обозначения точки на местности (при наличии)
	X	Y	X	Y			
1	2	3	4	5	6	7	8
-	-	-	-	-	-	-	-
3.Сведения о характерных точках части (частей) границы объекта							
Часть №							
-	-	-	-	-	-	-	-

Раздел 4

План границ объекта



Масштаб 1:5000

Используемые условные знаки и обозначения :

границы территориальной зоны

•1 характерная точка границ территориальной зоны

Руководитель БУВО «Нормативно-проектный центр»
Подпись _____ Ю.В.Шалыгина Дата « 10 » августа 2022 г.

Место для оттиска печати (при наличии) лица, составившего описание местоположения границ объекта

ОПИСАНИЕ МЕСТОПОЛОЖЕНИЯ ГРАНИЦ

Зона ритуальных объектов хутора Погореловка - СН1/6

(наименование объекта, местоположение границ которого описано (далее - объект)

Раздел 1

Сведения об объекте		
№ п/п	Характеристики объекта	Описание характеристик
1	2	3
1	Местоположение объекта	Воронежская область, Подгоренский муниципальный район, Сергеевское сельское поселение, хутор Погореловка
2	Площадь объекта ± величина погрешности определения площади (Р ± Дельта Р)	-
3	Иные характеристики объекта	-

Раздел 2

Сведения о местоположении границ объекта					
1. Система координат: МСК - 36, зона 1					
2. Сведения о характерных точках границ объекта					
Обозначение характерных точек границ	Координаты, м		Метод определения координат характерной точки	Средняя квадратическая погрешность положения характерной точки (Mt), м	Описание обозначения точки на местности (при наличии)
	X	Y			
1	2	3	4	5	6
1	378169.26	1344203.21	Аналитический	0.20	-
2	378160.41	1344253.93	Аналитический	0.20	-
3	378159.07	1344254.86	Картометрический	1.00	-
4	378074.61	1344244.81	Картометрический	1.00	-
5	378074.74	1344243.92	Аналитический	0.20	-
6	378078.56	1344220.23	Аналитический	0.20	-
7	378085.40	1344180.67	Аналитический	0.20	-
8	378132.95	1344193.30	Аналитический	0.20	-
1	378169.26	1344203.21	Аналитический	0.20	-
3. Сведения о характерных точках части (частей) границы объекта					
Обозначение характерных точек части границы	Координаты, м		Метод определения координат характерной точки	Средняя квадратическая погрешность положения характерной точки (Mt), м	Описание обозначения точки на местности (при наличии)
	X	Y			
1	2	3	4	5	6
Часть №					
-	-	-	-	-	-

Раздел 3

Сведения о местоположении измененных (уточненных) границ объекта							
1. Система координат: -							
2. Сведения о характерных точках границ объекта							
Обозначение характерных точек границ	Существующие координаты, м		Измененные (уточненные) координаты, м		Метод определения координат характерной точки	Средняя квадратическая погрешность положения характерной точки (Mt), м	Описание обозначения точки на местности (при наличии)
	X	Y	X	Y			
1	2	3	4	5	6	7	8
-	-	-	-	-	-	-	-
3.Сведения о характерных точках части (частей) границы объекта							
Часть №							
-	-	-	-	-	-	-	-

Раздел 4

План границ объекта



Используемые условные знаки и обозначения:

Масштаб 1:2000

границы территориальной зоны

•1 характерная точка границ территориальной зоны

Руководитель БУВО «Нормативно-проектный центр»

Подпись _____ Ю.В.Шалыгина Дата « 10 » августа 2022 г.

Место для оттиска печати (при наличии) лица, составившего описание местоположения границ объекта

Приложение № 7
к правилам землепользования и застройки
Сергеевского сельского поселения
Подгоренского муниципального района
Воронежской области

СВЕДЕНИЯ О ГРАНИЦАХ ТЕРРИТОРИАЛЬНЫХ ЗОН, СОДЕРЖАЩИЕ ГРАФИЧЕСКОЕ ОПИСАНИЕ МЕСТОПОЛОЖЕНИЯ ГРАНИЦ ТЕРРИТОРИАЛЬНЫХ ЗОН, ПЕРЕЧЕНЬ КООРДИНАТ ХАРАКТЕРНЫХ ТОЧЕК ГРАНИЦ ТЕРРИТОРИАЛЬНЫХ ЗОН, РАСПОЛОЖЕННЫХ ЗА ГРАНИЦАМИ НАСЕЛЕННЫХ ПУНКТОВ НА ТЕРРИТОРИИ СЕРГЕЕВСКОГО СЕЛЬСКОГО ПОСЕЛЕНИЯ

ОПИСАНИЕ МЕСТОПОЛОЖЕНИЯ ГРАНИЦ

Зона улиц, дорог, инженерной и транспортной инфраструктуры за границами населенных пунктов - ИТ1

(наименование объекта, местоположение границ которого описано (далее - объект)

Раздел 1

Сведения об объекте		
№ п/п	Характеристики объекта	Описание характеристик
1	2	3
1	Местоположение объекта	Воронежская область, Подгоренский муниципальный район, Сергеевское сельское поселение
2	Площадь объекта ± величина погрешности определения площади (Р ± Дельта Р)	-
3	Иные характеристики объекта	-

Раздел 2					
Сведения о местоположении границ объекта					
1. Система координат: МСК - 36, зона 1					
2. Сведения о характерных точках границ объекта					
Обозначение характерных точек границ	Координаты, м		Метод определения координат характерной точки	Средняя квадратическая погрешность положения характерной точки (Mt), м	Описание обозначения точки на местности (при наличии)
	X	Y			
1	2	3	4	5	6
1	382944.85	1342639.58	Аналитический	0.50	-
2	382955.04	1342662.68	Аналитический	0.50	-
3	382942.81	1342671.52	Аналитический	0.50	-
4	382923.46	1342668.55	Аналитический	0.50	-
5	382841.03	1342683.90	Аналитический	0.50	-
6	382828.09	1342686.29	Аналитический	0.50	-
7	382818.89	1342691.99	Аналитический	0.50	-
8	382820.29	1342710.39	Аналитический	0.50	-
9	382806.25	1342711.87	Аналитический	0.50	-
10	382798.88	1342697.77	Аналитический	0.50	-
11	382786.56	1342693.55	Аналитический	0.50	-
12	382676.38	1342714.36	Аналитический	0.50	-
13	382506.67	1342747.02	Аналитический	0.50	-
14	382279.69	1342788.53	Аналитический	0.50	-
15	382105.17	1342820.37	Аналитический	0.50	-
16	381964.10	1342846.97	Аналитический	0.50	-
17	381876.91	1342863.04	Аналитический	0.50	-
18	381823.94	1342876.58	Аналитический	0.50	-
19	381791.80	1342887.55	Аналитический	0.50	-
20	381764.35	1342901.28	Аналитический	0.50	-
21	381739.29	1342915.60	Аналитический	0.50	-
22	381559.22	1343025.55	Аналитический	0.50	-
23	381405.30	1343120.26	Аналитический	0.50	-
24	381263.80	1343208.94	Аналитический	0.50	-
25	381089.21	1343314.97	Аналитический	0.50	-
26	380914.74	1343421.33	Аналитический	0.50	-
27	380825.86	1343477.64	Аналитический	0.50	-
28	380801.07	1343494.62	Аналитический	0.50	-
29	380797.84	1343502.35	Аналитический	0.50	-
30	380799.93	1343522.16	Аналитический	0.50	-
31	380785.74	1343525.64	Аналитический	0.50	-
32	380780.59	1343512.70	Аналитический	0.50	-
33	380771.70	1343512.56	Аналитический	0.50	-
34	380745.27	1343527.30	Аналитический	0.50	-
35	380667.57	1343572.52	Аналитический	0.50	-
36	380604.72	1343612.59	Аналитический	0.50	-

1	2	3	4	5	6
37	380517.54	1343664.24	Аналитический	0.50	-
38	380499.75	1343676.58	Аналитический	0.50	-
39	380495.12	1343685.43	Аналитический	0.50	-
40	380492.75	1343695.66	Аналитический	0.50	-
41	380501.89	1343715.66	Аналитический	0.50	-
42	380528.24	1343772.33	Аналитический	0.50	-
43	380554.49	1343833.94	Аналитический	0.50	-
44	380578.39	1343895.22	Аналитический	0.50	-
45	380568.68	1343900.67	Аналитический	0.50	-
46	380557.38	1343872.41	Аналитический	0.50	-
47	380542.75	1343841.92	Аналитический	0.50	-
48	380515.81	1343779.74	Аналитический	0.50	-
49	380487.47	1343719.52	Аналитический	0.50	-
50	380473.21	1343696.21	Аналитический	0.50	-
51	380371.55	1343754.79	Аналитический	0.50	-
52	380292.21	1343808.35	Аналитический	0.50	-
53	380149.82	1343894.45	Аналитический	0.50	-
54	380014.16	1343979.82	Аналитический	0.50	-
55	379813.58	1344100.96	Аналитический	0.50	-
56	379701.71	1344168.48	Аналитический	0.50	-
57	379544.86	1344261.12	Аналитический	0.50	-
58	379425.86	1344332.53	Аналитический	0.50	-
59	379381.21	1344360.52	Аналитический	0.50	-
60	379344.37	1344378.61	Аналитический	0.50	-
61	379322.24	1344389.33	Аналитический	0.50	-
62	379269.69	1344410.62	Аналитический	0.50	-
63	379212.74	1344433.79	Аналитический	0.50	-
64	379106.23	1344475.78	Аналитический	0.50	-
65	379103.51	1344480.19	Аналитический	0.50	-
66	379108.87	1344490.62	Аналитический	0.50	-
67	379096.29	1344501.33	Аналитический	0.50	-
68	379086.66	1344494.10	Аналитический	0.50	-
69	379066.73	1344491.42	Аналитический	0.50	-
70	379043.98	1344500.45	Аналитический	0.50	-
71	378967.24	1344530.40	Аналитический	0.50	-
72	378892.38	1344559.22	Аналитический	0.50	-
73	378805.70	1344592.10	Аналитический	0.50	-
74	378740.61	1344619.03	Аналитический	0.50	-
75	378661.95	1344649.00	Аналитический	0.50	-
76	378562.91	1344687.13	Аналитический	0.50	-
77	378514.48	1344706.86	Аналитический	0.50	-
78	378468.84	1344724.22	Аналитический	0.50	-
79	378433.98	1344734.94	Аналитический	0.50	-
80	378411.51	1344738.88	Аналитический	0.50	-
81	378390.80	1344739.68	Аналитический	0.50	-
82	378368.32	1344737.31	Аналитический	0.50	-

1	2	3	4	5	6
83	378350.07	1344733.26	Аналитический	0.50	-
84	378328.36	1344723.38	Аналитический	0.50	-
85	378315.59	1344724.66	Аналитический	0.50	-
86	378303.12	1344732.90	Аналитический	0.50	-
87	378292.93	1344727.10	Аналитический	0.50	-
88	378298.88	1344711.83	Аналитический	0.50	-
89	378290.50	1344700.24	Аналитический	0.50	-
90	378272.74	1344687.36	Аналитический	0.50	-
91	378039.55	1344533.30	Аналитический	0.50	-
92	377948.34	1344470.24	Аналитический	0.50	-
93	377870.13	1344415.61	Аналитический	0.50	-
94	377808.20	1344373.83	Аналитический	0.50	-
95	377772.78	1344351.47	Аналитический	0.50	-
96	377734.71	1344327.45	Аналитический	0.50	-
97	377707.06	1344314.44	Аналитический	0.50	-
98	377703.13	1344315.21	Аналитический	0.50	-
99	377696.84	1344324.65	Аналитический	0.50	-
100	377685.37	1344321.10	Аналитический	0.50	-
101	377686.49	1344309.83	Аналитический	0.50	-
102	377683.36	1344303.37	Аналитический	0.50	-
103	377634.62	1344281.11	Аналитический	0.50	-
104	377578.98	1344260.71	Аналитический	0.50	-
105	377531.41	1344245.10	Аналитический	0.50	-
106	377493.41	1344234.31	Аналитический	0.50	-
107	377467.63	1344226.93	Аналитический	0.50	-
108	377450.31	1344223.69	Аналитический	0.50	-
109	377431.60	1344221.17	Аналитический	0.50	-
110	377375.63	1344220.06	Аналитический	0.50	-
111	377312.55	1344218.94	Аналитический	0.50	-
112	377244.70	1344219.69	Аналитический	0.50	-
113	377150.88	1344223.06	Аналитический	0.50	-
114	377059.30	1344225.67	Аналитический	0.50	-
115	377032.86	1344227.05	Аналитический	0.50	-
116	377031.72	1344233.18	Аналитический	0.50	-
117	377035.34	1344242.01	Аналитический	0.50	-
118	377029.04	1344254.59	Аналитический	0.50	-
119	376963.98	1344231.13	Аналитический	0.50	-
120	376951.99	1344230.04	Аналитический	0.50	-
121	376852.77	1344230.99	Аналитический	0.50	-
122	376787.85	1344229.39	Аналитический	0.50	-
123	376757.39	1344226.98	Аналитический	0.50	-
124	376724.95	1344222.46	Аналитический	0.50	-
125	376695.02	1344215.60	Аналитический	0.50	-
126	376657.28	1344205.65	Аналитический	0.50	-
127	376635.80	1344199.64	Аналитический	0.50	-
128	376526.40	1344177.42	Аналитический	0.50	-

1	2	3	4	5	6
129	376506.58	1344172.60	Аналитический	0.50	-
130	376487.36	1344166.67	Аналитический	0.50	-
131	376442.09	1344144.89	Аналитический	0.50	-
132	376405.90	1344134.56	Аналитический	0.50	-
133	376389.37	1344131.32	Аналитический	0.50	-
134	376375.27	1344129.56	Аналитический	0.50	-
135	376362.63	1344129.56	Аналитический	0.50	-
136	376350.93	1344130.27	Аналитический	0.50	-
137	376328.55	1344133.67	Аналитический	0.50	-
138	376317.50	1344135.43	Аналитический	0.50	-
139	376313.48	1344124.06	Аналитический	0.50	-
140	376309.97	1344114.11	Аналитический	0.50	-
141	376313.48	1344118.76	Аналитический	0.50	-
142	376324.24	1344115.89	Аналитический	0.50	-
143	376349.11	1344112.35	Аналитический	0.50	-
144	376362.09	1344111.56	Аналитический	0.50	-
145	376376.39	1344111.56	Аналитический	0.50	-
146	376392.21	1344113.54	Аналитический	0.50	-
147	376410.10	1344117.04	Аналитический	0.50	-
148	376447.25	1344127.65	Аналитический	0.50	-
149	376520.04	1344150.42	Аналитический	0.50	-
150	376583.06	1344165.07	Аналитический	0.50	-
151	376662.00	1344183.75	Аналитический	0.50	-
152	376709.33	1344194.56	Аналитический	0.50	-
153	376734.58	1344199.38	Аналитический	0.50	-
154	376766.26	1344205.34	Аналитический	0.50	-
155	376790.16	1344209.33	Аналитический	0.50	-
156	376926.76	1344209.88	Аналитический	0.50	-
157	376992.97	1344209.04	Аналитический	0.50	-
158	377031.18	1344202.93	Аналитический	0.50	-
159	377058.58	1344207.69	Аналитический	0.50	-
160	377150.30	1344205.06	Аналитический	0.50	-
161	377244.28	1344201.69	Аналитический	0.50	-
162	377312.61	1344200.94	Аналитический	0.50	-
163	377375.97	1344202.06	Аналитический	0.50	-
164	377432.98	1344203.19	Аналитический	0.50	-
165	377453.17	1344205.91	Аналитический	0.50	-
166	377471.77	1344209.39	Аналитический	0.50	-
167	377498.35	1344216.99	Аналитический	0.50	-
168	377536.67	1344227.88	Аналитический	0.50	-
169	377584.88	1344243.71	Аналитический	0.50	-
170	377641.46	1344264.45	Аналитический	0.50	-
171	377693.44	1344288.18	Аналитический	0.50	-
172	377711.07	1344296.43	Аналитический	0.50	-
173	377743.37	1344311.63	Аналитический	0.50	-
174	377782.38	1344336.25	Аналитический	0.50	-

1	2	3	4	5	6
175	377818.04	1344358.75	Аналитический	0.50	-
176	377880.31	1344400.77	Аналитический	0.50	-
177	377958.48	1344455.38	Аналитический	0.50	-
178	378023.51	1344498.72	Аналитический	0.50	-
179	378125.26	1344567.19	Аналитический	0.50	-
180	378187.35	1344606.80	Аналитический	0.50	-
181	378264.58	1344657.69	Аналитический	0.50	-
182	378314.17	1344695.25	Аналитический	0.50	-
183	378336.38	1344707.26	Аналитический	0.50	-
184	378355.81	1344716.10	Аналитический	0.50	-
185	378371.22	1344719.51	Аналитический	0.50	-
186	378391.40	1344721.64	Аналитический	0.50	-
187	378409.59	1344720.94	Аналитический	0.50	-
188	378429.76	1344717.40	Аналитический	0.50	-
189	378462.98	1344707.18	Аналитический	0.50	-
190	378507.88	1344690.12	Аналитический	0.50	-
191	378556.27	1344670.39	Аналитический	0.50	-
192	378655.51	1344632.20	Аналитический	0.50	-
193	378733.97	1344602.31	Аналитический	0.50	-
194	378799.06	1344575.36	Аналитический	0.50	-
195	378885.96	1344542.40	Аналитический	0.50	-
196	378950.78	1344517.45	Аналитический	0.50	-
197	378957.72	1344503.83	Аналитический	0.50	-
198	378963.12	1344488.74	Аналитический	0.50	-
199	378975.64	1344488.47	Аналитический	0.50	-
200	378979.07	1344498.00	Аналитический	0.50	-
201	378994.26	1344503.35	Аналитический	0.50	-
202	379037.59	1344484.06	Аналитический	0.50	-
203	379088.39	1344464.16	Аналитический	0.50	-
204	379205.92	1344416.07	Аналитический	0.50	-
205	379265.69	1344390.45	Аналитический	0.50	-
206	379320.94	1344368.21	Аналитический	0.50	-
207	379349.84	1344352.24	Аналитический	0.50	-
208	379427.25	1344305.41	Аналитический	0.50	-
209	379530.23	1344244.93	Аналитический	0.50	-
210	379805.83	1344082.62	Аналитический	0.50	-
211	380007.34	1343959.07	Аналитический	0.50	-
212	380159.23	1343868.93	Аналитический	0.50	-
213	380267.98	1343801.64	Аналитический	0.50	-
214	380283.00	1343790.60	Аналитический	0.50	-
215	380284.01	1343786.33	Аналитический	0.50	-
216	380278.66	1343776.52	Аналитический	0.50	-
217	380288.75	1343769.79	Аналитический	0.50	-
218	380297.04	1343777.19	Аналитический	0.50	-
219	380308.12	1343776.92	Аналитический	0.50	-
220	380405.25	1343718.07	Аналитический	0.50	-

1	2	3	4	5	6
221	380462.88	1343680.99	Аналитический	0.50	-
222	380490.80	1343664.81	Аналитический	0.50	-
223	380595.26	1343597.27	Аналитический	0.50	-
224	380658.21	1343557.14	Аналитический	0.50	-
225	380736.35	1343511.66	Аналитический	0.50	-
226	380776.05	1343484.65	Аналитический	0.50	-
227	380783.26	1343465.76	Аналитический	0.50	-
228	380793.43	1343460.41	Аналитический	0.50	-
229	380806.63	1343464.94	Аналитический	0.50	-
230	380815.96	1343462.60	Аналитический	0.50	-
231	380905.24	1343406.05	Аналитический	0.50	-
232	381079.85	1343299.59	Аналитический	0.50	-
233	381254.34	1343193.62	Аналитический	0.50	-
234	381395.80	1343104.96	Аналитический	0.50	-
235	381549.82	1343010.21	Аналитический	0.50	-
236	381730.13	1342900.10	Аналитический	0.50	-
237	381755.85	1342885.40	Аналитический	0.50	-
238	381784.84	1342870.91	Аналитический	0.50	-
239	381818.80	1342859.32	Аналитический	0.50	-
240	381868.25	1342843.93	Аналитический	0.50	-
241	381959.71	1342827.91	Аналитический	0.50	-
242	382100.64	1342800.87	Аналитический	0.50	-
243	382277.50	1342768.83	Аналитический	0.50	-
244	382503.12	1342726.13	Аналитический	0.50	-
245	382671.09	1342695.52	Аналитический	0.50	-
246	382837.32	1342664.93	Аналитический	0.50	-
247	382921.54	1342650.77	Аналитический	0.50	-
248	382936.01	1342642.05	Аналитический	0.50	-
1	382944.85	1342639.58	Аналитический	0.50	-
249	372348.54	1335300.72	Аналитический	0.50	-
250	372356.84	1335328.11	Аналитический	0.50	-
251	372369.53	1335361.15	Аналитический	0.50	-
252	372384.73	1335392.08	Аналитический	0.50	-
253	372399.93	1335419.77	Аналитический	0.50	-
254	372396.03	1335421.78	Аналитический	0.50	-
255	372418.95	1335477.42	Аналитический	0.50	-
256	372423.19	1335499.92	Аналитический	0.50	-
257	372425.17	1335515.39	Аналитический	0.50	-
258	372423.45	1335523.32	Аналитический	0.50	-
259	372434.22	1335551.02	Аналитический	0.50	-
260	372440.77	1335555.83	Аналитический	0.50	-
261	372448.63	1335565.55	Аналитический	0.50	-
262	372452.86	1335574.40	Аналитический	0.50	-
263	372458.77	1335602.17	Аналитический	0.50	-
264	372498.17	1335723.66	Аналитический	0.10	-

1	2	3	4	5	6
265	372519.03	1335771.90	Аналитический	0.10	-
266	372525.36	1335776.28	Аналитический	0.10	-
267	372528.68	1335775.40	Аналитический	0.10	-
268	372533.52	1335787.09	Аналитический	0.10	-
269	372529.97	1335788.65	Аналитический	0.10	-
270	372527.97	1335796.77	Аналитический	0.10	-
271	372547.46	1335834.20	Аналитический	0.10	-
272	372571.32	1335888.36	Аналитический	0.10	-
273	372623.81	1336001.44	Аналитический	0.10	-
274	372644.43	1336050.56	Аналитический	0.10	-
275	372652.10	1336069.10	Аналитический	0.10	-
276	372659.40	1336089.83	Аналитический	0.10	-
277	372687.37	1336180.89	Аналитический	0.10	-
278	372732.92	1336198.50	Аналитический	0.30	-
279	372730.89	1336189.98	Аналитический	0.30	-
280	372760.94	1336182.89	Аналитический	0.30	-
281	372769.03	1336243.19	Аналитический	0.30	-
282	372727.79	1336259.00	Аналитический	0.30	-
283	372723.57	1336248.83	Аналитический	0.30	-
284	372707.00	1336265.79	Аналитический	0.10	-
285	372731.14	1336364.88	Аналитический	0.10	-
286	372739.55	1336413.74	Аналитический	0.10	-
287	372789.71	1336607.73	Аналитический	0.10	-
288	372795.66	1336622.22	Аналитический	0.10	-
289	372808.65	1336628.16	Аналитический	0.10	-
290	372807.14	1336641.14	Аналитический	0.10	-
291	372795.47	1336644.44	Аналитический	0.10	-
292	372794.56	1336652.26	Аналитический	0.50	-
293	372813.63	1336728.91	Аналитический	0.50	-
294	372820.56	1336738.96	Аналитический	0.50	-
295	372825.42	1336757.22	Аналитический	0.50	-
296	372824.06	1336770.84	Аналитический	0.10	-
297	372827.68	1336785.40	Аналитический	0.10	-
298	372865.42	1336928.43	Аналитический	0.10	-
299	372871.93	1336929.98	Аналитический	0.10	-
300	372876.30	1336925.99	Аналитический	0.10	-
301	372881.60	1336948.41	Аналитический	0.10	-
302	372874.67	1336953.32	Аналитический	0.10	-
303	372874.14	1336961.71	Аналитический	0.10	-
304	372894.48	1337047.61	Аналитический	0.10	-
305	372897.11	1337047.54	Аналитический	0.50	-
306	372899.63	1337058.73	Аналитический	0.50	-
307	372905.49	1337087.06	Аналитический	0.50	-
308	372937.44	1337234.04	Аналитический	0.50	-
309	372954.80	1337302.95	Аналитический	0.50	-
310	372983.58	1337400.69	Аналитический	0.50	-

1	2	3	4	5	6
311	372997.85	1337445.10	Аналитический	0.50	-
312	373023.96	1337501.08	Аналитический	0.50	-
313	373041.34	1337529.89	Аналитический	0.50	-
314	373073.06	1337572.58	Аналитический	0.50	-
315	373083.96	1337585.33	Аналитический	0.50	-
316	373093.61	1337593.26	Аналитический	0.50	-
317	373108.68	1337613.48	Аналитический	0.50	-
318	373119.32	1337626.31	Аналитический	0.50	-
319	373137.03	1337648.91	Аналитический	0.50	-
320	373229.61	1337760.72	Аналитический	0.50	-
321	373272.04	1337813.59	Аналитический	0.50	-
322	373313.14	1337862.49	Аналитический	0.50	-
323	373347.84	1337910.73	Аналитический	0.50	-
324	373408.90	1338002.85	Аналитический	0.50	-
325	373421.06	1338019.44	Аналитический	0.50	-
326	373432.69	1338038.14	Аналитический	0.50	-
327	373450.29	1338059.19	Аналитический	0.50	-
328	373461.80	1338081.41	Аналитический	0.50	-
329	373467.32	1338095.91	Аналитический	0.50	-
330	373482.86	1338132.51	Аналитический	0.50	-
331	373484.90	1338138.74	Аналитический	0.50	-
332	373518.11	1338203.18	Аналитический	0.10	-
333	373595.95	1338368.38	Аналитический	0.10	-
334	373664.02	1338509.42	Аналитический	0.50	-
335	373668.51	1338510.95	Аналитический	0.50	-
336	373671.96	1338518.32	Аналитический	0.50	-
337	373670.70	1338523.12	Аналитический	0.50	-
338	373719.59	1338619.62	Аналитический	0.10	-
339	373795.54	1338774.24	Аналитический	0.10	-
340	373854.61	1338898.83	Аналитический	0.10	-
341	373899.37	1338989.18	Аналитический	0.50	-
342	373906.76	1338992.53	Аналитический	0.50	-
343	373914.82	1339009.44	Аналитический	0.50	-
344	373913.02	1339016.74	Аналитический	0.50	-
345	373969.41	1339130.57	Аналитический	0.10	-
346	373973.22	1339134.31	Аналитический	0.10	-
347	373978.81	1339136.14	Аналитический	0.10	-
348	373980.79	1339135.25	Аналитический	0.10	-
349	373985.86	1339146.19	Аналитический	0.10	-
350	373982.02	1339148.19	Аналитический	0.10	-
351	373978.58	1339153.14	Аналитический	0.50	-
352	374042.42	1339276.63	Аналитический	0.50	-
353	374048.11	1339280.04	Аналитический	0.50	-
354	374054.78	1339293.39	Аналитический	0.50	-
355	374054.61	1339299.96	Аналитический	0.10	-
356	374164.83	1339510.92	Аналитический	0.10	-

1	2	3	4	5	6
357	374196.64	1339576.91	Аналитический	0.10	-
358	374217.85	1339618.86	Аналитический	0.10	-
359	374230.55	1339647.63	Аналитический	0.10	-
360	374285.82	1339780.72	Аналитический	0.10	-
361	374393.48	1340015.07	Аналитический	0.10	-
362	374428.51	1340100.24	Аналитический	0.50	-
363	374434.14	1340102.42	Аналитический	0.50	-
364	374438.75	1340114.62	Аналитический	0.50	-
365	374436.74	1340120.25	Аналитический	0.50	-
366	374444.37	1340138.80	Аналитический	0.10	-
367	374484.45	1340237.09	Аналитический	0.10	-
368	374549.97	1340393.70	Аналитический	0.10	-
369	374604.07	1340522.64	Аналитический	0.50	-
370	374613.58	1340529.20	Аналитический	0.50	-
371	374623.48	1340553.83	Аналитический	0.50	-
372	374621.17	1340563.39	Аналитический	0.50	-
373	374666.41	1340671.22	Аналитический	0.10	-
374	374775.72	1340935.35	Аналитический	0.10	-
375	374848.52	1341113.09	Аналитический	0.10	-
376	374874.06	1341172.23	Аналитический	0.10	-
377	374890.04	1341236.35	Аналитический	0.10	-
378	374900.67	1341305.14	Аналитический	0.10	-
379	374902.26	1341345.88	Аналитический	0.10	-
380	374903.66	1341426.22	Аналитический	0.10	-
381	374904.77	1341505.92	Аналитический	0.10	-
382	374904.46	1341582.08	Аналитический	0.10	-
383	374906.37	1341782.39	Аналитический	0.10	-
384	374907.67	1341851.30	Аналитический	0.10	-
385	374907.57	1341952.33	Аналитический	0.10	-
386	374909.20	1342018.11	Аналитический	0.10	-
387	374912.52	1342053.15	Аналитический	0.10	-
388	374922.48	1342116.47	Аналитический	0.10	-
389	374946.52	1342181.32	Аналитический	0.10	-
390	374954.31	1342197.40	Аналитический	0.10	-
391	374969.85	1342229.45	Аналитический	0.10	-
392	374994.89	1342272.58	Аналитический	0.10	-
393	375006.45	1342279.57	Аналитический	0.10	-
394	375013.17	1342279.10	Аналитический	0.10	-
395	375019.67	1342292.28	Аналитический	0.10	-
396	375017.18	1342293.27	Аналитический	0.10	-
397	375015.63	1342305.43	Аналитический	0.10	-
398	375018.56	1342317.70	Аналитический	0.10	-
399	375082.25	1342424.56	Аналитический	0.10	-
400	375149.91	1342539.11	Аналитический	0.10	-
401	375174.86	1342582.65	Аналитический	0.10	-
402	375209.50	1342649.96	Аналитический	0.10	-

1	2	3	4	5	6
403	375236.36	1342714.82	Аналитический	0.10	-
404	375286.90	1342856.77	Аналитический	0.10	-
405	375338.55	1342985.00	Аналитический	0.10	-
406	375371.92	1343075.45	Аналитический	0.10	-
407	375391.03	1343112.71	Аналитический	0.10	-
408	375414.42	1343157.64	Аналитический	0.10	-
409	375463.49	1343238.37	Аналитический	0.10	-
410	375474.12	1343263.09	Аналитический	0.10	-
411	375463.97	1343265.73	Аналитический	0.10	-
412	375459.93	1343257.85	Аналитический	0.10	-
413	375436.20	1343216.10	Аналитический	0.10	-
414	375406.10	1343163.36	Аналитический	0.10	-
415	375383.86	1343124.31	Аналитический	0.10	-
416	375355.31	1343069.09	Аналитический	0.10	-
417	375322.37	1342992.13	Аналитический	0.10	-
418	375274.71	1342857.57	Аналитический	0.10	-
419	375229.95	1342731.33	Аналитический	0.10	-
420	375226.06	1342720.37	Аналитический	0.10	-
421	375197.75	1342650.31	Аналитический	0.10	-
422	375164.00	1342585.23	Аналитический	0.10	-
423	375137.01	1342539.41	Аналитический	0.10	-
424	375073.02	1342431.84	Аналитический	0.10	-
425	375027.04	1342354.59	Аналитический	0.10	-
426	374992.85	1342296.69	Аналитический	0.10	-
427	374958.43	1342234.85	Аналитический	0.10	-
428	374941.97	1342200.66	Аналитический	0.10	-
429	374927.74	1342204.40	Аналитический	0.50	-
430	374912.16	1342211.85	Аналитический	0.50	-
431	374908.15	1342200.10	Аналитический	0.50	-
432	374915.56	1342191.61	Аналитический	0.50	-
433	374917.17	1342185.79	Аналитический	0.50	-
434	374890.42	1342112.18	Аналитический	0.50	-
435	374884.59	1342053.30	Аналитический	0.50	-
436	374879.72	1342013.30	Аналитический	0.50	-
437	374877.72	1341946.09	Аналитический	0.50	-
438	374880.89	1341861.30	Аналитический	0.50	-
439	374877.86	1341778.87	Аналитический	0.50	-
440	374878.90	1341577.90	Аналитический	0.50	-
441	374880.46	1341417.62	Аналитический	0.50	-
442	374877.86	1341355.15	Аналитический	0.50	-
443	374870.70	1341309.30	Аналитический	0.50	-
444	374860.15	1341241.79	Аналитический	0.50	-
445	374850.46	1341203.22	Аналитический	0.50	-
446	374845.29	1341191.07	Аналитический	0.50	-
447	374820.58	1341114.58	Аналитический	0.50	-
448	374745.72	1340938.59	Аналитический	0.50	-

1	2	3	4	5	6
449	374637.48	1340678.84	Аналитический	0.50	-
450	374499.69	1340357.77	Аналитический	0.50	-
451	374414.12	1340141.25	Аналитический	0.50	-
452	374365.46	1340025.68	Аналитический	0.50	-
453	374310.66	1339890.57	Аналитический	0.50	-
454	374265.11	1339792.61	Аналитический	0.50	-
455	374234.62	1339729.32	Аналитический	0.50	-
456	374170.36	1339595.83	Аналитический	0.50	-
457	374135.97	1339524.99	Аналитический	0.50	-
458	374065.02	1339378.06	Аналитический	0.50	-
459	373959.46	1339169.15	Аналитический	0.50	-
460	373871.54	1338986.35	Аналитический	0.50	-
461	373865.36	1338982.21	Аналитический	0.50	-
462	373860.15	1338984.00	Аналитический	0.50	-
463	373854.58	1338971.49	Аналитический	0.50	-
464	373860.10	1338968.94	Аналитический	0.50	-
465	373859.31	1338960.86	Аналитический	0.50	-
466	373832.19	1338909.09	Аналитический	0.50	-
467	373772.36	1338787.68	Аналитический	0.50	-
468	373695.53	1338631.90	Аналитический	0.50	-
469	373651.00	1338541.88	Аналитический	0.50	-
470	373646.64	1338538.92	Аналитический	0.50	-
471	373641.12	1338528.56	Аналитический	0.50	-
472	373641.68	1338522.76	Аналитический	0.50	-
473	373571.99	1338379.77	Аналитический	0.50	-
474	373518.05	1338265.53	Аналитический	0.50	-
475	373490.27	1338206.68	Аналитический	0.50	-
476	373480.97	1338204.71	Аналитический	0.50	-
477	373477.07	1338206.13	Аналитический	0.50	-
478	373474.23	1338200.49	Аналитический	0.50	-
479	373471.74	1338195.54	Аналитический	0.50	-
480	373470.69	1338193.46	Аналитический	0.50	-
481	373475.62	1338191.71	Аналитический	0.50	-
482	373478.51	1338184.41	Аналитический	0.50	-
483	373450.86	1338134.60	Аналитический	0.50	-
484	373409.14	1338054.90	Аналитический	0.50	-
485	373373.66	1337997.86	Аналитический	0.50	-
486	373317.50	1337918.62	Аналитический	0.50	-
487	373258.26	1337845.54	Аналитический	0.50	-
488	373142.31	1337703.65	Аналитический	0.50	-
489	373062.81	1337605.76	Аналитический	0.50	-
490	373056.14	1337605.02	Аналитический	0.50	-
491	373050.19	1337607.14	Аналитический	0.50	-
492	373040.62	1337594.03	Аналитический	0.50	-
493	373044.31	1337591.88	Аналитический	0.50	-
494	373045.59	1337584.26	Аналитический	0.50	-

1	2	3	4	5	6
495	373012.06	1337539.24	Аналитический	0.50	-
496	372991.97	1337503.36	Аналитический	0.50	-
497	372969.65	1337447.17	Аналитический	0.50	-
498	372952.54	1337398.85	Аналитический	0.50	-
499	372932.61	1337331.80	Аналитический	0.50	-
500	372921.56	1337284.43	Аналитический	0.50	-
501	372910.12	1337276.66	Аналитический	0.50	-
502	372907.47	1337257.44	Аналитический	0.50	-
503	372911.48	1337249.63	Аналитический	0.50	-
504	372888.11	1337155.45	Аналитический	0.50	-
505	372877.81	1337112.12	Аналитический	0.50	-
506	372864.37	1337055.53	Аналитический	0.10	-
507	372845.67	1336991.31	Аналитический	0.10	-
508	372841.03	1336989.60	Аналитический	0.10	-
509	372834.77	1336990.16	Аналитический	0.10	-
510	372828.13	1336955.70	Аналитический	0.10	-
511	372833.19	1336953.63	Аналитический	0.10	-
512	372835.63	1336946.45	Аналитический	0.10	-
513	372804.97	1336789.46	Аналитический	0.10	-
514	372773.60	1336655.73	Аналитический	0.10	-
515	372768.76	1336653.61	Аналитический	0.10	-
516	372765.83	1336654.80	Аналитический	0.10	-
517	372760.40	1336641.51	Аналитический	0.10	-
518	372766.87	1336637.77	Аналитический	0.10	-
519	372766.68	1336633.18	Аналитический	0.10	-
520	372763.59	1336620.61	Аналитический	0.10	-
521	372714.53	1336421.26	Аналитический	0.10	-
522	372670.91	1336238.84	Аналитический	0.10	-
523	372634.70	1336099.49	Аналитический	0.10	-
524	372626.87	1336082.66	Аналитический	0.10	-
525	372596.85	1335999.37	Аналитический	0.10	-
526	372549.08	1335896.25	Аналитический	0.10	-
527	372512.48	1335817.43	Аналитический	0.10	-
528	372501.96	1335796.20	Аналитический	0.10	-
529	372495.08	1335800.30	Аналитический	0.10	-
530	372488.77	1335788.18	Аналитический	0.10	-
531	372493.19	1335778.83	Аналитический	0.10	-
532	372456.97	1335707.35	Аналитический	0.10	-
533	372432.04	1335653.05	Аналитический	0.10	-
534	372419.12	1335620.64	Аналитический	0.10	-
535	372402.97	1335583.52	Аналитический	0.50	-
536	372403.43	1335572.62	Аналитический	0.50	-
537	372405.97	1335568.63	Аналитический	0.50	-
538	372391.70	1335539.47	Аналитический	0.50	-
539	372389.75	1335538.78	Аналитический	0.50	-
540	372386.71	1335536.14	Аналитический	0.50	-

1	2	3	4	5	6
541	372379.51	1335526.09	Аналитический	0.50	-
542	372374.16	1335519.29	Аналитический	0.50	-
543	372357.57	1335498.47	Аналитический	0.50	-
544	372332.13	1335438.20	Аналитический	0.50	-
545	372324.59	1335420.23	Аналитический	0.50	-
546	372318.51	1335393.40	Аналитический	0.50	-
547	372314.23	1335347.57	Аналитический	0.50	-
548	372320.38	1335355.73	Аналитический	0.50	-
549	372326.55	1335379.33	Аналитический	0.50	-
550	372323.68	1335403.07	Аналитический	0.50	-
551	372332.58	1335428.67	Аналитический	0.50	-
552	372345.79	1335445.01	Аналитический	0.50	-
553	372358.75	1335472.86	Аналитический	0.50	-
554	372379.02	1335516.60	Аналитический	0.50	-
555	372389.02	1335533.99	Аналитический	0.50	-
556	372405.50	1335529.08	Аналитический	0.50	-
557	372421.23	1335524.40	Аналитический	0.50	-
558	372420.68	1335504.49	Аналитический	0.50	-
559	372405.76	1335464.26	Аналитический	0.50	-
560	372389.44	1335415.58	Аналитический	0.50	-
561	372366.88	1335363.46	Аналитический	0.50	-
562	372348.13	1335318.48	Аналитический	0.50	-
249	372348.54	1335300.72	Аналитический	0.50	-
563	372434.56	1337228.54	Аналитический	0.50	-
564	372443.13	1337241.46	Аналитический	0.50	-
565	372413.60	1337257.46	Аналитический	0.50	-
566	372389.57	1337270.07	Аналитический	0.50	-
567	372348.26	1337292.02	Аналитический	0.50	-
568	372296.17	1337318.53	Аналитический	0.50	-
569	372263.72	1337336.97	Аналитический	0.50	-
570	372250.33	1337343.58	Аналитический	0.50	-
571	372235.21	1337349.96	Аналитический	0.50	-
572	372222.58	1337354.23	Аналитический	0.50	-
573	372209.57	1337357.43	Аналитический	0.50	-
574	372187.13	1337360.30	Аналитический	0.50	-
575	372157.32	1337364.17	Аналитический	0.50	-
576	372128.85	1337366.34	Аналитический	0.50	-
577	372118.74	1337368.28	Аналитический	0.50	-
578	372107.70	1337375.05	Аналитический	0.50	-
579	372101.23	1337375.45	Аналитический	0.50	-
580	372097.38	1337373.21	Аналитический	0.50	-
581	372095.86	1337369.95	Аналитический	0.50	-
582	372093.44	1337364.08	Аналитический	0.50	-
583	372093.48	1337360.18	Аналитический	0.50	-
584	372096.54	1337356.89	Аналитический	0.50	-

1	2	3	4	5	6
585	372102.29	1337355.01	Аналитический	0.50	-
586	372118.46	1337348.42	Аналитический	0.50	-
587	372128.07	1337347.29	Аналитический	0.50	-
588	372154.94	1337345.31	Аналитический	0.50	-
589	372184.71	1337341.46	Аналитический	0.50	-
590	372206.09	1337338.73	Аналитический	0.50	-
591	372217.26	1337335.97	Аналитический	0.50	-
592	372228.47	1337332.18	Аналитический	0.50	-
593	372242.43	1337326.30	Аналитический	0.50	-
594	372254.82	1337320.17	Аналитический	0.50	-
595	372287.17	1337301.79	Аналитический	0.50	-
596	372339.50	1337275.16	Аналитический	0.50	-
597	372379.87	1337255.33	Аналитический	0.50	-
598	372404.19	1337243.79	Аналитический	0.50	-
563	372434.56	1337228.54	Аналитический	0.50	-
599	372083.70	1337362.82	Аналитический	0.50	-
600	372086.61	1337367.04	Аналитический	0.50	-
601	372088.39	1337373.07	Аналитический	0.50	-
602	372089.05	1337380.97	Аналитический	0.50	-
603	372085.34	1337384.80	Аналитический	0.50	-
604	372064.20	1337393.75	Аналитический	0.50	-
605	372039.54	1337404.46	Аналитический	0.50	-
606	372001.42	1337421.93	Аналитический	0.50	-
607	371982.81	1337430.08	Аналитический	0.50	-
608	371965.63	1337437.00	Аналитический	0.50	-
609	371933.94	1337449.24	Аналитический	0.50	-
610	371916.97	1337456.27	Аналитический	0.50	-
611	371908.21	1337446.09	Аналитический	0.50	-
612	371905.90	1337440.35	Аналитический	0.50	-
613	371926.88	1337431.60	Аналитический	0.50	-
614	371958.65	1337419.32	Аналитический	0.50	-
615	371975.45	1337412.56	Аналитический	0.50	-
616	371993.64	1337404.59	Аналитический	0.50	-
617	372031.24	1337387.36	Аналитический	0.50	-
618	372053.22	1337376.11	Аналитический	0.50	-
619	372064.79	1337370.31	Аналитический	0.50	-
620	372071.15	1337366.48	Аналитический	0.50	-
621	372080.78	1337362.15	Аналитический	0.50	-
599	372083.70	1337362.82	Аналитический	0.50	-
622	375537.24	1345159.04	Картометрический	5.00	-
623	375527.99	1345168.03	Картометрический	5.00	-
624	375522.34	1345177.25	Картометрический	5.00	-
625	375520.29	1345184.66	Картометрический	5.00	-
626	375530.59	1345199.33	Картометрический	5.00	-

1	2	3	4	5	6
627	375515.58	1345214.60	Картометрический	5.00	-
628	375505.42	1345204.78	Картометрический	5.00	-
629	375497.24	1345203.69	Картометрический	5.00	-
630	375488.01	1345210.62	Картометрический	5.00	-
631	375411.10	1345283.72	Картометрический	5.00	-
632	375384.20	1345313.09	Картометрический	5.00	-
633	375339.39	1345359.45	Картометрический	5.00	-
634	375302.47	1345390.49	Картометрический	5.00	-
635	375164.49	1345525.67	Картометрический	5.00	-
636	375125.61	1345561.90	Картометрический	5.00	-
637	375064.30	1345594.48	Картометрический	5.00	-
638	375046.76	1345604.22	Картометрический	5.00	-
639	375007.39	1345622.67	Картометрический	5.00	-
640	374978.00	1345634.18	Картометрический	5.00	-
641	374875.10	1345675.69	Картометрический	5.00	-
642	374831.35	1345691.04	Картометрический	5.00	-
643	374805.03	1345703.37	Картометрический	5.00	-
644	374773.14	1345716.85	Картометрический	5.00	-
645	374725.46	1345735.00	Картометрический	5.00	-
646	374636.41	1345773.90	Картометрический	5.00	-
647	374579.98	1345796.69	Картометрический	5.00	-
648	374550.21	1345806.75	Картометрический	5.00	-
649	374527.00	1345817.51	Картометрический	5.00	-
650	374501.42	1345826.46	Картометрический	5.00	-
651	374456.34	1345843.67	Картометрический	5.00	-
652	374361.92	1345877.68	Картометрический	5.00	-
653	374283.32	1345907.89	Картометрический	5.00	-
654	374239.66	1345923.65	Картометрический	5.00	-
655	374227.35	1345927.69	Картометрический	5.00	-
656	374216.08	1345930.16	Картометрический	5.00	-
657	374175.49	1345946.67	Картометрический	5.00	-
658	374134.53	1345952.65	Картометрический	5.00	-
659	374108.87	1345957.64	Картометрический	5.00	-
660	374074.92	1345965.02	Картометрический	5.00	-
661	373955.37	1345990.21	Картометрический	5.00	-
662	373895.26	1346003.07	Картометрический	5.00	-
663	373857.06	1346012.20	Картометрический	5.00	-
664	373830.91	1346021.54	Картометрический	5.00	-
665	373791.71	1346035.03	Картометрический	5.00	-
666	373653.81	1346085.91	Картометрический	5.00	-
667	373599.26	1346108.62	Картометрический	5.00	-
668	373560.17	1346121.02	Картометрический	5.00	-
669	373513.09	1346136.57	Картометрический	5.00	-
670	373455.95	1346158.28	Картометрический	5.00	-
671	373384.32	1346184.75	Картометрический	5.00	-
672	373359.49	1346196.95	Картометрический	5.00	-

1	2	3	4	5	6
673	373287.43	1346225.69	Картометрический	5.00	-
674	373248.44	1346246.94	Картометрический	5.00	-
675	373245.79	1346254.89	Картометрический	5.00	-
676	373245.30	1346261.18	Картометрический	5.00	-
677	373235.19	1346267.80	Картометрический	5.00	-
678	373230.23	1346263.33	Картометрический	5.00	-
679	373222.61	1346261.34	Картометрический	5.00	-
680	373207.00	1346270.73	Картометрический	5.00	-
681	373136.50	1346322.81	Картометрический	5.00	-
682	373070.84	1346369.31	Картометрический	5.00	-
683	372981.06	1346435.58	Картометрический	5.00	-
684	372888.98	1346504.52	Картометрический	5.00	-
685	372847.81	1346542.34	Картометрический	5.00	-
686	372829.13	1346558.36	Картометрический	5.00	-
687	372819.90	1346569.65	Картометрический	5.00	-
688	372786.90	1346602.83	Картометрический	5.00	-
689	372724.37	1346664.53	Картометрический	5.00	-
690	372610.75	1346782.15	Картометрический	5.00	-
691	372492.52	1346906.51	Картометрический	5.00	-
692	372444.23	1346959.08	Картометрический	5.00	-
693	372426.10	1346982.49	Картометрический	5.00	-
694	372413.98	1346997.68	Картометрический	5.00	-
695	372406.49	1347009.80	Картометрический	5.00	-
696	372405.83	1347015.96	Картометрический	5.00	-
697	372409.58	1347025.21	Картометрический	5.00	-
698	372413.59	1347031.81	Картометрический	5.00	-
699	372405.99	1347041.56	Картометрический	5.00	-
700	372367.79	1346988.96	Картометрический	5.00	-
701	372373.95	1346984.70	Картометрический	5.00	-
702	372385.14	1346986.45	Картометрический	5.00	-
703	372408.70	1346964.20	Картометрический	5.00	-
704	372435.92	1346934.78	Картометрический	5.00	-
705	372476.56	1346891.37	Картометрический	5.00	-
706	372594.77	1346767.03	Картометрический	5.00	-
707	372708.71	1346649.07	Картометрический	5.00	-
708	372771.38	1346587.25	Картометрический	5.00	-
709	372803.54	1346554.89	Картометрический	5.00	-
710	372813.33	1346542.92	Картометрический	5.00	-
711	372833.15	1346525.94	Картометрический	5.00	-
712	372874.88	1346487.62	Картометрический	5.00	-
713	372968.06	1346417.84	Картометрический	5.00	-
714	373057.62	1346351.73	Картометрический	5.00	-
715	373123.94	1346304.75	Картометрический	5.00	-
716	373194.28	1346252.79	Картометрический	5.00	-
717	373214.16	1346237.50	Картометрический	5.00	-
718	373216.15	1346230.38	Картометрический	5.00	-

1	2	3	4	5	6
719	373213.67	1346221.60	Картометрический	5.00	-
720	373227.25	1346213.98	Картометрический	5.00	-
721	373233.04	1346221.43	Картометрический	5.00	-
722	373236.35	1346223.42	Картометрический	5.00	-
723	373240.16	1346222.76	Картометрический	5.00	-
724	373278.39	1346205.61	Картометрический	5.00	-
725	373350.55	1346176.83	Картометрический	5.00	-
726	373375.64	1346164.51	Картометрический	5.00	-
727	373448.23	1346137.68	Картометрический	5.00	-
728	373505.73	1346115.83	Картометрический	5.00	-
729	373553.39	1346100.08	Картометрический	5.00	-
730	373591.70	1346087.94	Картометрический	5.00	-
731	373645.87	1346065.39	Картометрический	5.00	-
732	373784.17	1346014.35	Картометрический	5.00	-
733	373823.63	1346000.78	Картометрический	5.00	-
734	373850.78	1345991.08	Картометрический	5.00	-
735	373890.40	1345981.61	Картометрический	5.00	-
736	373950.85	1345968.67	Картометрический	5.00	-
737	374070.28	1345943.52	Картометрический	5.00	-
738	374104.43	1345936.10	Картометрический	5.00	-
739	374128.69	1345931.37	Картометрический	5.00	-
740	374158.75	1345917.49	Картометрический	5.00	-
741	374171.46	1345912.07	Картометрический	5.00	-
742	374211.68	1345908.60	Картометрический	5.00	-
743	374221.55	1345906.43	Картометрический	5.00	-
744	374232.50	1345902.85	Картометрический	5.00	-
745	374275.56	1345887.31	Картометрический	5.00	-
746	374354.30	1345857.04	Картометрический	5.00	-
747	374448.96	1345822.95	Картометрический	5.00	-
748	374493.54	1345805.90	Картометрический	5.00	-
749	374518.72	1345797.09	Картометрический	5.00	-
750	374542.03	1345786.29	Картометрический	5.00	-
751	374572.34	1345776.05	Картометрический	5.00	-
752	374627.99	1345753.58	Картометрический	5.00	-
753	374717.02	1345714.66	Картометрический	5.00	-
754	374764.94	1345696.43	Картометрический	5.00	-
755	374796.07	1345683.27	Картометрический	5.00	-
756	374823.03	1345670.64	Картометрический	5.00	-
757	374867.26	1345655.13	Картометрический	5.00	-
758	374954.62	1345619.80	Картометрический	5.00	-
759	374959.07	1345613.04	Картометрический	5.00	-
760	374959.57	1345608.24	Картометрический	5.00	-
761	374957.41	1345597.31	Картометрический	5.00	-
762	374976.29	1345586.87	Картометрический	5.00	-
763	374989.87	1345597.80	Картометрический	5.00	-
764	374999.07	1345602.31	Картометрический	5.00	-

1	2	3	4	5	6
765	375038.45	1345583.62	Картометрический	5.00	-
766	375113.02	1345538.41	Картометрический	5.00	-
767	375224.04	1345428.84	Картометрический	5.00	-
768	375317.45	1345335.90	Картометрический	5.00	-
769	375465.94	1345194.64	Картометрический	5.00	-
770	375502.53	1345175.76	Картометрический	5.00	-
771	375510.32	1345182.31	Картометрический	5.00	-
622	375537.24	1345159.04	Картометрический	5.00	-
772	378416.03	1347596.41	Аналитический	0.50	-
773	378415.16	1347611.13	Аналитический	0.50	-
774	378414.38	1347624.44	Аналитический	0.50	-
775	378414.32	1347632.03	Аналитический	0.50	-
776	378302.27	1347537.63	Аналитический	0.50	-
777	378173.01	1347430.31	Аналитический	0.50	-
778	378112.75	1347379.56	Аналитический	0.50	-
779	378000.27	1347287.96	Аналитический	0.50	-
780	377969.48	1347259.55	Аналитический	0.50	-
781	377889.72	1347191.31	Аналитический	0.50	-
782	377826.21	1347135.44	Аналитический	0.50	-
783	377699.39	1347028.98	Аналитический	0.50	-
784	377698.31	1347026.51	Аналитический	0.50	-
785	377698.31	1347023.33	Аналитический	0.50	-
786	377698.70	1347020.83	Аналитический	0.50	-
787	377677.82	1347002.98	Аналитический	0.50	-
788	377675.89	1347005.55	Аналитический	0.50	-
789	377672.09	1347007.04	Аналитический	0.50	-
790	377667.02	1347005.66	Аналитический	0.50	-
791	377662.42	1347002.21	Аналитический	0.50	-
792	377653.79	1346993.82	Аналитический	0.50	-
793	377619.35	1346962.85	Аналитический	0.50	-
794	377569.24	1346923.13	Аналитический	0.10	-
795	377495.93	1346862.57	Аналитический	0.10	-
796	377458.62	1346830.58	Аналитический	0.10	-
797	377415.30	1346793.97	Аналитический	0.10	-
798	377375.30	1346759.89	Аналитический	0.50	-
799	377335.86	1346729.03	Аналитический	0.50	-
800	377299.98	1346698.89	Аналитический	0.50	-
801	377247.77	1346655.14	Аналитический	0.50	-
802	377222.82	1346634.89	Аналитический	0.50	-
803	377213.42	1346626.64	Аналитический	0.50	-
804	377184.20	1346601.22	Аналитический	0.50	-
805	377130.41	1346554.76	Аналитический	0.50	-
806	377111.71	1346539.89	Аналитический	0.50	-
807	377083.23	1346514.19	Аналитический	0.50	-
808	377063.80	1346495.75	Аналитический	0.50	-

1	2	3	4	5	6
809	377047.76	1346480.50	Аналитический	0.50	-
810	377014.60	1346452.21	Аналитический	0.10	-
811	376936.70	1346373.94	Аналитический	0.10	-
812	376922.98	1346359.39	Аналитический	0.10	-
813	376918.81	1346360.39	Аналитический	0.10	-
814	376904.29	1346360.52	Аналитический	0.10	-
815	376898.30	1346353.42	Аналитический	0.10	-
816	376904.29	1346339.74	Аналитический	0.10	-
817	376901.10	1346328.96	Аналитический	0.10	-
818	376898.24	1346325.53	Аналитический	0.10	-
819	376896.60	1346307.76	Аналитический	0.10	-
820	376894.64	1346286.55	Аналитический	0.10	-
821	376940.93	1346345.68	Аналитический	0.10	-
822	376952.77	1346358.96	Аналитический	0.10	-
823	377032.35	1346437.14	Аналитический	0.10	-
824	377364.18	1346718.20	Аналитический	0.10	-
825	377434.81	1346774.05	Аналитический	0.10	-
826	377524.45	1346846.51	Аналитический	0.10	-
827	377570.20	1346886.42	Аналитический	0.10	-
828	377614.62	1346925.12	Аналитический	0.10	-
829	377640.60	1346928.03	Аналитический	0.10	-
830	377641.95	1346939.96	Аналитический	0.10	-
831	377638.28	1346940.95	Аналитический	0.10	-
832	377640.58	1346949.12	Аналитический	0.10	-
833	377665.05	1346968.63	Аналитический	0.10	-
834	377681.84	1346979.19	Аналитический	0.10	-
835	377684.76	1346981.92	Аналитический	0.10	-
836	377687.92	1346989.79	Аналитический	0.10	-
837	377710.15	1347008.53	Аналитический	0.10	-
838	377717.00	1347010.66	Аналитический	0.50	-
772	378416.03	1347596.41	Аналитический	0.50	-

3. Сведения о характерных точках части (частей) границы объекта

Обозначение характерных точек части границы	Координаты, м		Метод определения координат характерной точки	Средняя квадратическая погрешность положения характерной точки (Mt), м	Описание обозначения точки на местности (при наличии)
	X	Y			
1	2	3	4	5	6
Часть №					
-	-	-	-	-	-

Раздел 3

Сведения о местоположении измененных (уточненных) границ объекта							
1. Система координат: -							
2. Сведения о характерных точках границ объекта							
Обозначение характерных точек границ	Существующие координаты, м		Измененные (уточненные) координаты, м		Метод определения координат характерной точки	Средняя квадратическая погрешность положения характерной точки (Mt), м	Описание обозначения точки на местности (при наличии)
	X	Y	X	Y			
1	2	3	4	5	6	7	8
-	-	-	-	-	-	-	-
3.Сведения о характерных точках части (частей) границы объекта							
Часть №							
-	-	-	-	-	-	-	-

Рисунок 4

План границ объекта



Используемые условные знаки и обозначения:

- границы территориальной зоны
- границы муниципального образования
- характерная точка границ территориальной зоны

Масштаб 1:25000

Руководитель (уполномоченное должностной лицо) _____ Ю.В. Шишкина Дата «25» апреля 2022 г.

М.П.

ОПИСАНИЕ МЕСТОПОЛОЖЕНИЯ ГРАНИЦ

Зона сельскохозяйственного производства за границами населенных пунктов - СХ2

(наименование объекта, местоположение границ которого описано (далее - объект)

Раздел 1

Сведения об объекте		
№ п/п	Характеристики объекта	Описание характеристик
1	2	3
1	Местоположение объекта	Воронежская область, Подгоренский муниципальный район, Сергеевское сельское поселение
2	Площадь объекта ± величина погрешности определения площади (Р ± Дельта Р)	-
3	Иные характеристики объекта	-

Раздел 2

Сведения о местоположении границ объекта					
1. Система координат: МСК - 36, зона 1					
2. Сведения о характерных точках границ объекта					
Обозначение характерных точек границ	Координаты, м		Метод определения координат характерной точки	Средняя квадратическая погрешность положения характерной точки (Mt), м	Описание обозначения точки на местности (при наличии)
	X	Y			
1	2	3	4	5	6
1	377808.20	1344373.83	Аналитический	0.50	-
2	377788.07	1344417.42	Картометрический	5.00	-
3	377770.72	1344506.55	Аналитический	0.30	-
4	377736.94	1344730.35	Аналитический	0.30	-
5	377656.38	1344733.13	Картометрический	5.00	-
6	377627.31	1344724.04	Картометрический	5.00	-
7	377445.47	1344729.97	Картометрический	5.00	-
8	377383.67	1344783.82	Картометрический	5.00	-
9	377266.73	1344854.26	Аналитический	2.50	-
10	377226.25	1344768.15	Аналитический	2.50	-
11	377190.86	1344701.74	Аналитический	2.50	-
12	377131.21	1344603.42	Аналитический	2.50	-
13	377130.31	1344600.47	Аналитический	2.50	-
14	377080.91	1344477.58	Аналитический	2.50	-
15	377053.80	1344440.23	Аналитический	2.50	-
16	377026.99	1344370.65	Аналитический	2.50	-
17	376996.65	1344268.29	Аналитический	2.50	-
18	377029.04	1344254.59	Аналитический	0.50	-
19	377035.34	1344242.01	Аналитический	0.50	-
20	377031.72	1344233.18	Аналитический	0.50	-
21	377032.86	1344227.05	Аналитический	0.50	-
22	377059.30	1344225.67	Аналитический	0.50	-
23	377150.88	1344223.06	Аналитический	0.50	-
24	377244.70	1344219.69	Аналитический	0.50	-
25	377312.55	1344218.94	Аналитический	0.50	-
26	377375.63	1344220.06	Аналитический	0.50	-
27	377431.60	1344221.17	Аналитический	0.50	-
28	377450.31	1344223.69	Аналитический	0.50	-
29	377467.63	1344226.93	Аналитический	0.50	-
30	377493.41	1344234.31	Аналитический	0.50	-
31	377531.41	1344245.10	Аналитический	0.50	-
32	377578.98	1344260.71	Аналитический	0.50	-
33	377634.62	1344281.11	Аналитический	0.50	-
34	377683.36	1344303.37	Аналитический	0.50	-
35	377686.49	1344309.83	Аналитический	0.50	-

1	2	3	4	5	6
36	377685.37	1344321.1	Аналитический	0.50	-
37	377696.84	1344324.65	Аналитический	0.50	-
38	377703.13	1344315.21	Аналитический	0.50	-
39	377707.06	1344314.44	Аналитический	0.50	-
40	377734.71	1344327.45	Аналитический	0.50	-
41	377772.78	1344351.47	Аналитический	0.50	-
1	377808.20	1344373.83	Аналитический	0.50	-
42	376435.88	1343740.46	Аналитический	2.50	-
43	376452.11	1343839.13	Аналитический	2.50	-
44	376419.73	1343850.69	Картометрический	5.00	-
45	376418.63	1343879.52	Картометрический	5.00	-
46	376411.83	1343922.60	Картометрический	5.00	-
47	376409.32	1343979.36	Картометрический	5.00	-
48	376421.35	1344012.55	Картометрический	5.00	-
49	376446.32	1344089.84	Картометрический	5.00	-
50	376447.25	1344127.65	Аналитический	0.50	-
51	376410.10	1344117.04	Аналитический	0.50	-
52	376392.21	1344113.54	Аналитический	0.50	-
53	376376.39	1344111.56	Аналитический	0.50	-
54	376362.09	1344111.56	Аналитический	0.50	-
55	376349.11	1344112.35	Аналитический	0.50	-
56	376324.24	1344115.89	Аналитический	0.50	-
57	376313.48	1344118.76	Аналитический	0.50	-
58	376309.97	1344114.11	Аналитический	0.20	-
59	376306.43	1344115.10	Аналитический	0.20	-
60	376273.11	1344129.95	Аналитический	0.20	-
61	376266.40	1344135.31	Аналитический	0.20	-
62	376256.12	1344139.04	Картометрический	5.00	-
63	376234.50	1344080.33	Картометрический	5.00	-
64	376262.33	1344069.28	Картометрический	5.00	-
65	376260.67	1344057.98	Аналитический	0.30	-
66	376213.45	1343933.04	Картометрический	5.00	-
67	376166.74	1343948.64	Картометрический	5.00	-
68	376150.48	1343898.94	Картометрический	5.00	-
69	376148.04	1343886.81	Картометрический	5.00	-
70	376123.45	1343788.21	Картометрический	5.00	-
42	376435.88	1343740.46	Аналитический	2.50	-
71	376454.26	1344166.59	Аналитический	0.10	-
72	376457.87	1344171.06	Аналитический	0.10	-
73	376461.69	1344177.54	Аналитический	0.10	-
74	376471.96	1344250.29	Аналитический	0.10	-
75	376427.68	1344310.50	Аналитический	2.50	-
76	376525.43	1344779.93	Аналитический	2.50	-
77	376550.76	1344870.00	Картометрический	5.00	-
78	376516.09	1344996.92	Аналитический	2.50	-
79	376526.90	1345034.55	Картометрический	5.00	-

1	2	3	4	5	6
80	376496.96	1345044.98	Картометрический	5.00	-
81	376396.22	1345085.25	Картометрический	5.00	-
82	376363.51	1345017.19	Картометрический	5.00	-
83	376378.76	1345008.93	Аналитический	0.30	-
84	376363.83	1344993.87	Аналитический	0.30	-
85	376355.32	1344999.85	Аналитический	0.30	-
86	376283.30	1344871.50	Аналитический	0.10	-
87	376281.94	1344687.94	Аналитический	0.10	-
88	376328.65	1344655.25	Аналитический	0.10	-
89	376337.44	1344639.76	Аналитический	0.10	-
90	376265.21	1344473.94	Аналитический	0.10	-
91	376273.96	1344472.69	Аналитический	0.10	-
92	376300.40	1344466.16	Аналитический	0.10	-
93	376325.10	1344457.20	Аналитический	0.10	-
94	376327.45	1344462.02	Аналитический	0.10	-
95	376369.72	1344446.02	Аналитический	0.10	-
96	376388.21	1344431.93	Аналитический	0.10	-
97	376382.49	1344404.38	Аналитический	0.30	-
98	376375.36	1344378.57	Аналитический	0.30	-
99	376353.69	1344329.26	Аналитический	0.10	-
100	376333.92	1344299.71	Аналитический	0.10	-
101	376288.86	1344309.94	Аналитический	0.10	-
102	376283.56	1344300.24	Аналитический	0.10	-
103	376265.98	1344306.39	Аналитический	0.10	-
104	376261.60	1344294.23	Аналитический	0.10	-
105	376255.20	1344274.94	Аналитический	0.10	-
106	376236.64	1344255.43	Аналитический	0.10	-
107	376208.50	1344173.05	Аналитический	0.10	-
108	376235.95	1344162.47	Аналитический	0.10	-
109	376279.16	1344147.58	Аналитический	0.10	-
110	376303.63	1344139.94	Аналитический	0.10	-
111	376317.50	1344135.43	Аналитический	0.10	-
112	376389.87	1344144.88	Аналитический	0.10	-
71	376454.26	1344166.59	Аналитический	0.10	-
113	376576.02	1346147.15	Аналитический	0.30	-
114	376727.44	1346447.25	Аналитический	0.30	-
115	376739.99	1346484.94	Аналитический	0.30	-
116	376810.20	1346587.56	Аналитический	0.30	-
117	376955.25	1346639.63	Аналитический	0.30	-
118	377348.69	1346930.32	Аналитический	0.30	-
119	377170.26	1347212.10	Аналитический	0.30	-
120	376777.80	1346930.53	Аналитический	0.30	-
121	376718.38	1346903.52	Аналитический	0.30	-
122	376664.37	1346917.03	Аналитический	0.30	-
123	376553.65	1347016.95	Аналитический	0.30	-
124	376532.04	1347095.26	Аналитический	0.30	-
125	376559.05	1347157.38	Аналитический	0.30	-

1	2	3	4	5	6
126	376545.55	1347289.70	Аналитический	0.30	-
127	376437.53	1347400.43	Аналитический	0.30	-
128	376332.2	1347535.45	Аналитический	0.30	-
129	376197.18	1347819.01	Аналитический	0.30	-
130	376135.06	1347945.94	Аналитический	0.30	-
131	376108.06	1348072.86	Аналитический	0.30	-
132	376094.55	1348126.88	Аналитический	0.30	-
133	375940.62	1348143.08	Аналитический	0.30	-
134	375924.42	1347986.45	Аналитический	0.30	-
135	375932.52	1347819.01	Аналитический	0.30	-
136	375948.72	1347721.79	Аналитический	0.30	-
137	376016.24	1347548.96	Аналитический	0.30	-
138	376083.75	1347438.23	Аналитический	0.30	-
139	376186.37	1347284.30	Аналитический	0.30	-
140	376299.80	1347178.98	Аналитический	0.30	-
141	376356.51	1346962.94	Аналитический	0.30	-
142	376378.11	1346555.15	Аналитический	0.30	-
143	376278.61	1346269.84	Аналитический	0.30	-
144	376304.88	1346258.04	Аналитический	0.30	-
113	376576.02	1346147.15	Аналитический	0.30	-

3. Сведения о характерных точках части (частей) границы объекта

Обозначение характерных точек части границы	Координаты, м		Метод определения координат характерной точки	Средняя квадратическая погрешность положения характерной точки (Mt), м	Описание обозначения точки на местности (при наличии)
	X	Y			
1	2	3	4	5	6
Часть №					
-	-	-	-	-	-

Раздел 3

Сведения о местоположении измененных (уточненных) границ объекта							
1. Система координат: -							
2. Сведения о характерных точках границ объекта							
Обозначение характерных точек границ	Существующие координаты, м		Измененные (уточненные) координаты, м		Метод определения координат характерной точки	Средняя квадратическая погрешность положения характерной точки (Mt), м	Описание обозначения точки на местности (при наличии)
	X	Y	X	Y			
1	2	3	4	5	6	7	8
-	-	-	-	-	-	-	-
3.Сведения о характерных точках части (частей) границы объекта							
Часть №							
-	-	-	-	-	-	-	-



Масштаб 1:10000

Используемые условные знаки и обозначения:
- границы территориальной зоны
- характерная точка границы территориальной зоны

Руководитель ГУП «Корпоративно-проектный центр»
Подпись _____ Ю.В. Шалыгина Дата «10» 08/2026 2022 г.

Место для оттиска печати (при наличии) лица, осуществившего описание местоположения границ объекта